Instytut Śląski
Katowice
ul. Warszawska 37

193

Aufgenommen:
Hülfstop. Hoffmann.
" Dürring.

Schönwald.

(4 cm-Karte) Meßtischblatt 2899.

4975

Zeichenerklärung:

Grenzen:
- Reichs- oder Landesgrenze
- Provinz- oder Regierungsbezirksgrenze
- Kreisgrenze
- Gemeindegrenze

Eisenbahnen:
- mehrgleisige Haupt- u. vollspurige Nebenbahn
- eingleisige Haupt- u. vollspurige Nebenbahn
- Vollspurige nebenbahnähnliche Kleinbahn
- Schmalspurige Nebenbahn
- Schmalspurige nebenbahnähnliche Kleinb.
- Straßen- u. Wirtschaftsbahn
- Seil- und Schwebebahn

Kraftfahrbahnen:
- im Bau

Straßen:
- 54 Reichsstraße
- I A etwa 5,5 m Mindestnutzbreite mit gutem Unterbau, für Lastkraftwagen zu jeder Jahreszeit unbedingt brauchbar
- I B weniger fest, etwa 4 m Mindestnutzbreite, für Lastkraftwagen nur bedingt brauchbar

Wege:
- II A Unterhaltener Fahrweg, für einzelne Kraftwagen zu jeder Zeit brauchbar, abgesehen von außergewöhnlichen Witterungsverhältnissen
- II B Unterhaltener Fahrweg
- III Feld- und Waldwege (A, B)
- Fußweg

- Laubwald
- Nadelwald
- Mischwald
- Buschwerk u. Wiederanpflanzg.
- Heide u. Ödland
- Sand oder Kies
- Wiese (nasse Wiese)
- Bruch mit Torfstich
- Weingarten
- Hopfenanpflanzung
- Park
- Baumschule
- Friedhof f. Christen u. Nichtchristen
- Bruchfeld (durch Bergbau unterhöhlt)

- Damm
- Drahtzaun
- Fels
- Hecke
- Knick (kleiner Wall mit Hecke)
- Mauer
- Trockener Graben
- Wall (Feldeinfriedigung)
- Zaun

- Denkm. Denkmal
- Einzelgrab
- Err. Block. Erratischer Block
- F. W. Forstwärter, Waldwärter
- F. St. Punktstelle
- F. T. Punktturm (über 60 m. hoch)
- Grenzzeichen
- Grube, Steinbruch
- Kp. Heiligenbild, Kapelle
- Hervorragender Baum
- 113,5 Höhenpunkt
- Hünenstein, Hünengrab
- 120 Kilometerstein
- Kirche
- M. Mlst. Mulenstein
- 322,71 Niv. Punkt
- P. Pegel
- S. R. Ruine
- Bergwerk, im Betrieb u. verlassen
- 20. 8. 14. Schlacht-, Gefechtsfeld
- Schornstein, Fret. u. im Bau
- 416,5 Trig. Punkt
- T. W. Turm, Warte
- W. T. Wasserturm
- Wassermühle
- Wegweiser
- Windmotor
- Windmühle

Abkürzungen:

Abl.	Ablage	Kol.	Kolonie
Anl. St.	Anlegestelle	K. D.	Kulturgeschichtl. Denkm.
Bf.	Bahnhof	(M.)	Mühle (nicht sichtbar)
B. W.	Bahnwärter	N. D.	Naturdenkmal
Chs.	Chausseehaus	N. S. G.	Naturschutzgebiet
D. M.	Dampfmühle	Ö. M.	Ölmühle
Dom.	Domäne	Pav.	Pavillon
Ehr. Rhf.	Ehrenfriedhof für Krieger	Sch.	Scheune
		(S.)	Schornstein (nicht sichtbar)
Fbr.	Fabrik	Schp.	Schuppen
H.	Hütte	St.	Stall
Hp.	Haltepunkt	S. W.	Sägewerk
Jg. Hb.	Jugendherberge	T. O.	Tiefofen
K. O.	Kalkofen	Vw.	Vorwerk
Kas.	Kaserne	Wbh.	Wasserbehälter
(K.)	Kirche (nicht sichtbar)	Whs.	Wirtshaus
Kr.	Krug	Zgl.	Ziegelei

Gewässer:

Höhenlinien:



Die Höhen sind in Metern über Normal-Null angegeben.

Planzeiger.

Zum Ablesen ist die waagerechte Teilung so an eine waagerechte Gitterlinie zu legen, daß die senkrechte Teilung den zu bezeichnenden Kartenpunkt berührt. Dann ist an der waagerechten Teilung bei der nächsten linken senkrechten Gitterlinie der „Rechts"-Wert, und an der senkrechten Teilung der „Hoch"-Wert abzulesen.

Der Rechtswert ist stets zuerst zu nennen. Die Punktangabe erfolgt in Metern. Nicht ablesbare Werte sind bis zur Angabe des vollen Meters durch Nullen zu ersetzen.

Beispiel: Punkt p liegt in Metern:

„Rechts" ^{45}27000 + 200 = ^{45}27200 = (kurz:) 27200

„Hoch" ^{57}96000 + 450 = ^{57}96450 = (kurz:) 96450

* Kennziffer des Meridianstreifens

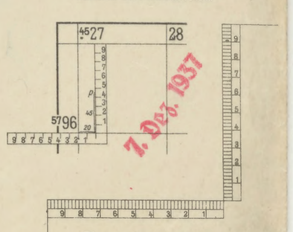

Planzeiger 1:25000

Politische Grenzen:

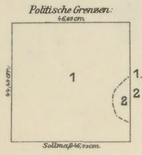

1 Kreis Kreuzburg } Reg. Bez. Oppeln, Prov. Oberschlesien
2 " Rosenberg }

1:25000 (4 cm. der Karte = 1 km. der Natur)

1000 500 0 500 1000 1500 2000 Meter = 2 Kilometer
1000 100 0 500 1000 1500 2000 Schritt

Herausgegeben von der Preußischen Landesaufnahme 1886
Reichsamt für Landesaufnahme
Einzelne Nachträge 1929

Nachdruck und Vervielfältigung jeder Art, auch einzelner Teile, sowie die Anfertigung von Vergrößerungen oder Verkleinerungen sind verboten und werden gerichtlich auf Grund des Urheberschutzgesetzes verfolgt.