7201 DK-12 Koordynacja 15.

WOJEWÓDZKI URZĄD STATYSTYCZNY
W JELENIEJ GÓRZE

Do użytku
służbowego

Egz.nr 035

WYNIKOWY SZACUNEK PRODUKCJI GŁÓWNYCH ZIEMIOPŁODÓW ROLNYCH ZA 1978 R.

Jelenia Góra KWIECIEŃ 1979 R.

SPIS TREŚCI

		Strona
PRZEDMOWA		3
UWAGI METODYCZNE		4
UWAGI ANALITYCZNE		5
I.	CHARAKTERYSTYKA PRZYRODNICZO-KLIMATYCZNA WOJEWÓDZTWA	5
II.	WYNIKOWY SZACUNEK GŁÓWNYCH ZIEMIOPŁODÓW NA TLE ZAŁOŻEŃ NARODOWEGO PLANU SPOŁECZNO-GOSPODARCZEGO ROZWOJU	5
	A. Zboże	5
	B. Ziemniaki	13
	C. Rzepak i rzepik	15
	D. Buraki cukrowe	16
III.	WYNIKOWY BILANS ZBÓŻ I ZIEMNIAKÓW W ROKU GOSPODARCZYM 1978/79	16
IV.	PRODUKCJA SIANA ŁĄKOWEGO	17
V.	PRODUKCJA OGRODNICZA	19
	A. Warzywnictwo	19
	B. Sadownictwo	21

SPIS TABLIC

	Tablice	Strona
Produkcja zbóż ogółem w gospodarce nie uspołecznionej	1/14	24
Produkcja 4 zbóż z mieszankami zbożowymi w gospodarce nie uspołecznionej	2/15	25
Produkcja pszenicy ogółem w gospodarce nie uspołecznionej	3/16	26
Produkcja pszenicy ozimej w gospodarce nie uspołecznionej	4/17	27
Produkcja pszenicy jarej w gospodarce nie uspołecznionej	5/18	28
Produkcja żyta ozimego w gospodarce nie uspołecznionej	6/19	29
Produkcja jęczmienia ogółem w gospodarce nie uspołecznionej	7/20	30
Produkcja jęczmienia ozimego w gospodarce nie uspołecznionej	8/21	31
Produkcja jęczmienia jarego w gospodarce nie uspołecznionej	9/22	32
Produkcja owsa w gospodarce nie uspołecznionej	10/23	33
Produkcja mieszanek zbożowych w gospodarce nie uspołecznionej	11/24	34
Produkcja kukurydzy na ziarno w gospodarce nie uspołecznionej	12/25	35
Produkcja gryki i prosa w gospodarce nie uspołecznionej	13/26	36
Produkcja ziemniaków w gospodarce nie uspołecznionej	14/27	37
Produkcja rzepaku i rzepiku w gospodarce nie uspołecznionej w 1978r.	15/28	38
Produkcja zbóż i ziemniaków w przeliczeniu na jednostki zbożowe w gospodarce nie uspołecznionej	16/29	39
Przychody i rozchody zbóż, pasz treściwych i ziemniaków w gospodarce nie uspołecznionej	17/30	40
Bilans zbóż i pasz treściwych w gospodarce nie uspołecznionej	18/31	44
Bilans ziemniaków w gospodarce nie uspołecznionej	19/32	48
Produkcja siana łąkowego w gospodarce nie uspołecznionej w 1978 r.	20/33	52

SPIS WYKRESÓW

	Strona
Rejony produkcyjne	6
Plony głównych ziemiopłodów /ogółem rolnictwo/	10
Plony zbóż ogółem w gospodarce nie uspołecznionej w 1978 r.	11
Plony ziemniaków w gospodarce nie uspołecznionej w 1978 r.	14
Plony siana /ogółem/ w gospodarce nie uspołecznionej w 1978 r.	18
A N E K S	53

PRZEDMOWA

URZĄD STATYSTYCZNY we WROCŁAWIU
ODDZIAŁ w JELENIEJ GÓRZE
BIBLIOTEKA
Nr ewidencyjny 7201

Opracowanie jest drugą informacją z cyklu "Wynikowy szacunek produkcji głównych ziemiopłodów rolnych w województwie jeleniogórskim". W porównaniu z poprzednią edycją zakres tematyczny opracowania uległ rozszerzeniu o wynikowy bilans zbóż i ziemniaków, produkcję siana łąkowego i produkcję ogrodniczą. Zawarte w niej dane stanowić mogą źródło informacji umożliwiających analizę i kształtowanie procesów rozwojowych w rolnictwie naszego województwa.

Publikacja opracowana została przez Wojewódzkiego Inspektora Państwowej Inspekcji Produkcji Rolniczej inż. Wiktorię KOZAROWICZ przy współudziale pracowników Wojewódzkiego Urzędu Statystycznego w zakresie opracowania tablic.

Przekazując czytelnikom niniejszą publikację wyrażamy nadzieję, że zaspokoi ona w dużej mierze potrzeby i oczekiwania odbiorców. W związku z tym zwracamy się z prośbą do wszystkich korzystających z publikacji o nadsyłanie na adres Wojewódzkiego Urzędu Statystycznego wszelkich uwag i wniosków, które mogą posłużyć do wzbogacenia następnych wydań.

mgr inż. Zbigniew ŁUBKOWSKI
Dyrektor.
Wojewódzkiego Urzędu Statystycznego

Jelenia Góra, kwiecień 1979 r.

UWAGI METODYCZNE

Szacunki plonów przeprowadzane są w oparciu o postanowienia Uchwały Rady Ministrów nr 124 z dnia 11 czerwca 1976 r. w sprawie usprawnienia systemu ocen produkcji rolniczej.

Zgodnie z § 1 Uchwały, szacunek w listopadzie opracowany został na podstawie wyników badania reprezentacyjnego w gospodarstwach indywidualnych oraz sprawozdawczości statystycznej gospodarstw uspołecznionych. Za podstawę do obliczenia zbiorów przyjęto powierzchnię zasiewów według spisu rolniczego w 1978 r.

Szacowanie plonów w gminie powierzono przedstawicielom służby rolnej, którzy wspólnie z użytkownikami gospodarstw ustalili wielkość plonów i zbiorów, które następnie posłużyły do obliczenia średnich plonów dla gmin.

W analizie wyników badania reprezentacyjnego wykorzystano także dane uzyskane z innych odrębnych źródeł informacji /ocena rzeczoznaców i wyniki skupu/.

Dane o plonach w gospodarstwach uspołecznionych uzyskano ze sprawozdania R-gps-3. Sprawozdanie to wykorzystywane jest do spisu rolnego, a następnie w systemie wahadłowym do kolejnych szacunków plonów i zbiorów.

W publikacji uwzględniono następujące formy własności gospodarstw:

- państwowe gospodarstwa rolne podlegające Ministerstwu Rolnictwa zwane w skrócie "pgr Ministerstwa Rolnictwa",
- rolnicze spółdzielnie produkcyjne prowadzące działalność zespołową zwane w skrócie "spółdzielniami produkcyjnymi",
- kółka rolnicze prowadzące zespołową gospodarkę rolną,
- gospodarkę nie uspołecznioną, w skład której wchodzą: indywidualne gospodarstwa rolne, indywidualne obiekty rolne o powierzchni do 0,50 ha i ogródki działkowe.

Do pozycji rolnictwo ogółem oznaczonej w skrócie jako "ogółem", niezależnie od wyżej wymienionych form własności gospodarstw, weszły także: działki przyzagrodowe członków spółdzielni produkcyjnych i pracowników państwowych gospodarstw rolnych.

W szacunkach Państwowej Inspekcji Produkcji Rolniczej obowiązuje zasada obliczania plonów przeciętnych jako średnich ważonych, gdzie wagą jest powierzchnia danej uprawy.
Uwzględniane są przy tym powierzchnie, z których uzyskano wysokie, jak też niskie plony oraz powierzchnie, które ujęto w spisie rolniczym, a z których plonów nie zebrano /zostały zniszczone przez grad, powódź itp/.

W rolnictwie pod pojęciem "plon" rozumie się ilość jednostek wagowych /w q/ danego ziemiopłodu z jednostki powierzchni /z 1 ha/.

Przy szacowaniu plonów zbóż uwzględnia się tzw. ziarno półsuche, tj. zawierające 15,1 - 16,0 % wody, a przy szacowaniu plonów rzepaku - nasiona półsuche tj. o zawartości 11,1 - 13,0 % wody.

UWAGI ANALITYCZNE

I. CHARAKTERYSTYKA PRZYRODNICZO-KLIMATYCZNA WOJEWÓDZTWA.

Obszar województwa jeleniogórskiego składa się z trzech wyróżniających się rejonów klimatyczno-przyrodniczych.
Działalność rolnicza w poszczególnych rejonach uzależniona jest od warunków klimatycznych, glebowych i wysokości n.p.m.

W rejonie pierwszym znajdującym się w północnej części województwa dwie trzecie powierzchni zajmują lasy.
Gleby wykorzystywane rolniczo posiadają niską wartość bonitacyjną - są lekkie, piaszczyste i zbielicowane. Zaliczane są do kompleksu żytno-ziemniaczanego słabego i częściowo średniego.
Wyjątek stanowią gleby południowego obszaru gmin Bolesławiec i Nowogrodziec. Średnia wysokość poszczególnych gmin waha się od 164 do 220 m n.p.m. Średnia temepratura roczna wynosi 8,1° C, długość okresu wegetacyjnego około 220 dni.
Istniejące warunki klimatyczno-glebowe tego rejonu ukierunkowują produkcję roślinną na uprawę roślin zbożowych i okopowych, stanowiących główne źródło paszy, co preferuje w produkcji zwierzęcej hodowlę trzody.

W rejonie środkowym, ze względu na lepsze warunki glebowe, uzyskuje się dominującą część produkcji rolniczej. Gleby tego rejonu zaliczane są do górskiego kompleksu zbożowego. Średnia wysokość położenia użytków rolnych dla poszczególnych gmin wynosi od 215 do 428 m n.p.m. Okres wegetacyjny trwa około 210 dni, przy średniej temperaturze rocznej 7,6°C. Ze względu na warunki klimatyczno-glebowe rejon ten ukierunkowany jest na produkcje zbóż oraz hodowlę bydła mlecznego.

W rejonie południowym województwa położonym na terenie podgórskim i górskim występują gleby o bardzo różnej wartości bonitacyjnej z przewagą gleb o niskiej wartości rolniczej. Należą one do kompleksu zbożowo-paszowego górskiego. Wysokość nad poziom morza waha się od 274 do 534 m, a średnia temperatura roczna 6,5°C. Długość okresu wegetacyjnego wynosi około 200 dni. Ze względu na duży udział użytków zielonych, rejon ten ukierunkowany jest na hodowlę bydła rzeźnego i owiec.

II. WYNIKOWY SZACUNEK PRODUKCJI GŁÓWNYCH ZIEMIOPŁODÓW NA TLE ZAŁOŻEŃ NARODOWEGO PLANU SPOŁECZNO-GOSPODARCZEGO ROZWOJU

Zboża

Czerwcowy spis rolniczy 1978 wykazał powierzchnię roślin zbożowych mniejszą od ubiegłorocznej o 30 ha, a od założeń NPSG o 1,7 tys.ha. Powierzchnia ta uległa jeszcze zmniejszeniu, bowiem kukurydza na ziarno została zebrana tylko z części powierzchni wykazanej w spisie; z 904 ha zebrano 4 ha. Na pozostałej powierzchni kukurydza nie wydała plonu ziarna i zebrano ją w zielonej masie.

REJONY PRODUKCYJNE

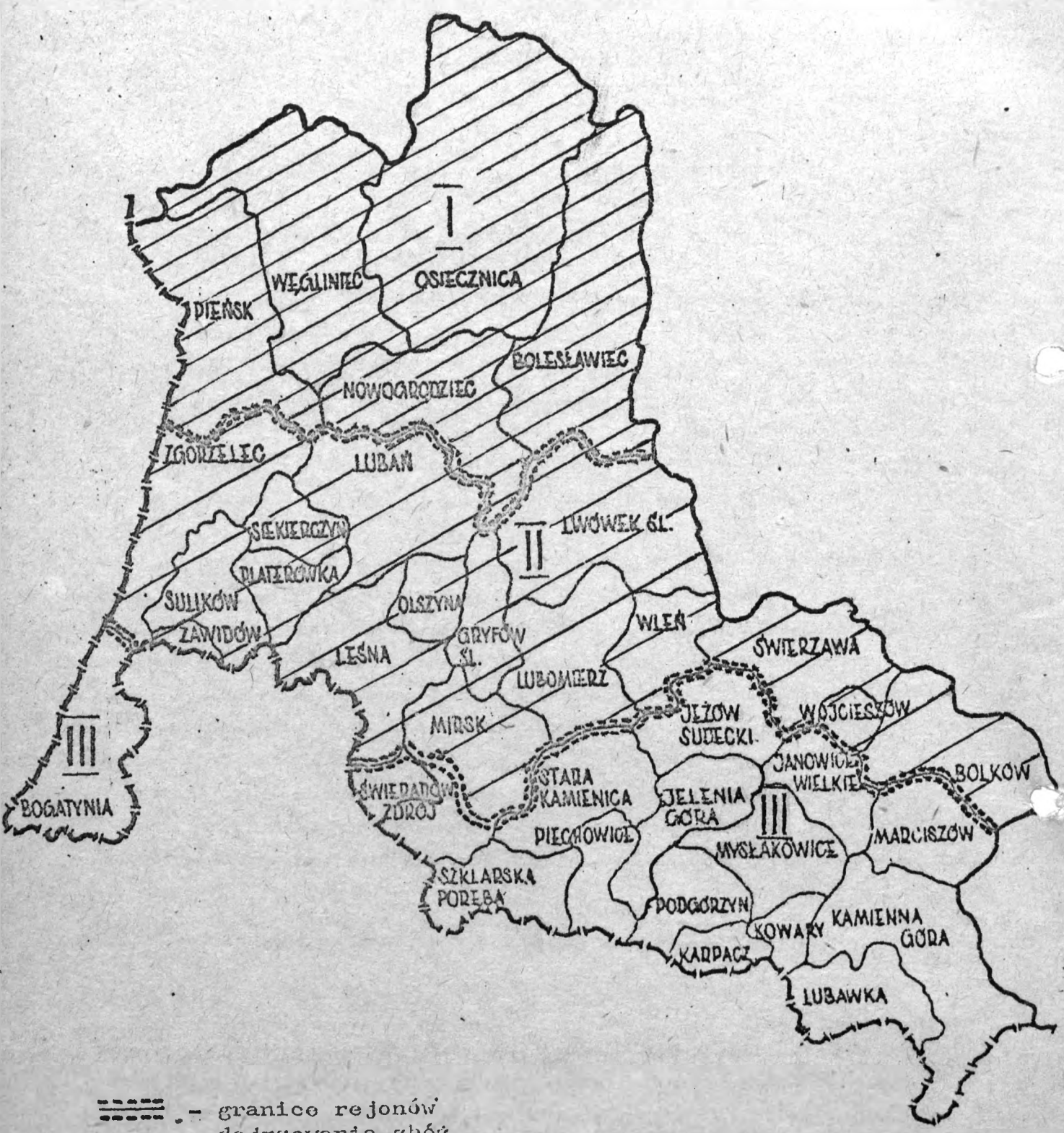

- granice rejonów dojrzewania zbóż

- rejon produkcyjny I

- rejon produkcyjny II

- rejon produkcyjny III

Tablica 1 Produkcja głównych ziemiopłodów według form własności gospodarstw

WYSZCZEGÓLNIENIE	1977	1978			
	dane ostateczne	NPSG	wynikowy szacunek		
	w liczbach bezwzględnych			1977=100	% wykonania NPSG
OGÓŁEM					
Zboża ogółem a/					
Powierzchnia w tys.ha	67,7	68,5	66,8	98,7	97,5
Plony z 1 ha w q	20,7	26,4	27,5	132,9	104,2
Zbiory w tys.t	139,9	180,8	183,4	131,1	101,4
Ziemniaki					
Powierzchnia w tys.ha	17,9	18,2	16,2	90,5	89,0
Plony z 1 ha w q	131	185	197	150,4	106,5
Zbiory w tys.t	233,9	336,7	319,4	136,6	94,9
Rzepak i rzepik b/					
Powierzchnia w tys.ha	5,7	3,6	2,7	47,4	75,0
Plony z 1 ha w q	16,0	19,8	13,1	81,9	66,2
Zbiory w tys.t	9,1	7,1	3,5	38,5	49,3
Buraki cukrowe b/					
Powierzchnia w tys.ha	1,0	0,92	0,72	72,0	78,3
Plony z 1 ha w q	175	270	241	137,7	89,3
Zbiory w tys.t	17,6	24,8	17,3	98,3	69,8
PAŃSTWOWE GOSPODARSTWA ROLNE MIN.ROLNICTWA					
Zboża ogółem a/					
Powierzchnia w tys.ha	15,7	19,1	16,3	103,8	85,3
Plony z 1 ha w q	21,9	29,9	30,1	137,4	100,7
Zbiory w tys.t	34,4	57,1	49,0	142,4	85,8
Ziemniaki					
Powierzchnia w tys.ha	1,0	2,1	1,0	100,0	47,6
Plony z 1 ha w q	130	200	157	120,8	78,5
Zbiory w tys.t	13,2	42,0	16,8	127,3	40,0
Rzepak i rzepik b/					
Powierzchnia w tys.ha	3,7	2,6	1,8	48,6	69,2
Plony z 1 ha w q	16,3	19,5	13,9	85,3	71,3
Zbiory w tys.t	6,0	5,1	2,5	41,7	49,0
Buraki cukrowe b/					
Powierzchnia w tys.ha	0,6	0,6	0,4	66,7	66,7
Plony z 1 ha w q	173	290	228	131,8	78,6
Zbiory w tys.t	11,0	17,4	8,6	78,2	49,4
SPÓŁDZIELNIE PRODUKCYJNE					
Zboża ogółem a/					
Powierzchnia w tys.ha	1,9	2,4	2,2	115,8	91,7
Plony z 1 ha w q	18,6	25,0	26,3	141,4	105,2
Zbiory w tys.t	3,5	6,0	5,8	165,7	96,7

a/ Zboża ogółem obejmą: 4 zboża z mieszankami zbożowymi, kukurydzę na ziarno, grykę i proso.
b/ Dane dotyczące zbiorów rzepaku i rzepiku oraz buraków cukrowych w 1978 r. są wynikami skupowymi /plony wynikowe obliczono dzieląc wielkości skupu przez powierzchnię/.

Tablica 1 /cd. /

WYSZCZEGÓLNIENIE	1977	1978			
	dane ostateczne	NPSG	wynikowy szacunek		
	w liczbach bezwzględnych			1977=100	% wykonania NPSG
SPÓŁDZIELNIE PRODUKCYJNE /dok./					
Ziemniaki					
Powierzchnia w tys.ha	0,2	0,23	0,24	120,0	104,3
Plony z 1 ha w q	106	180	192	181,1	106,7
Zbiory w tys.t	2,4	4,1	4,7	195,8	114,6
Rzepak i rzepik b/					
Powierzchnia w tys.ha	0,2	0,2	0,2	100,0	100,0
Plony z 1 ha w q	15,4	21,0	16,3	105,8	77,6
Zbiory w tys.t	0,3	0,4	0,3	100,0	75,0
Buraki cukrowe b/					
Powierzchnia w tys.ha	0,02	0,02	0,02	100,0	100,0
Plony z 1 ha w q	69	210	174	252,2	82,9
Zbiory w tys.t	0,1	0,4	0,4	400,0	100,0
KÓŁKA ROLNICZE					
Zboża ogółem a/					
Powierzchnia w tys.ha	4,7	5,1	4,8	102,1	94,1
Plony z ha w q	18,9	26,0	23,3	123,3	89,6
Zbiory w tys.t	8,8	13,2	11,1	126,1	84,1
Ziemniaki					
Powierzchnia w tys.ha	0,6	0,6	0,3	50,0	50,0
Plony z ha w q	84	180	165	196,4	91,7
Zbiory w tys.t	4,6	10,8	4,0	87,0	37,0
Rzepak i rzepik b/					
Powierzchnia w tys.ha	0,5	0,6	0,2	40,0	33,3
Plony z ha w q	14,1	20,0	8,5	60,3	42,5
Zbiory w tys.t	0,7	1,2	0,2	28,6	16,7
Buraki cukrowe b/					
Powierzchnia w tys.ha	0,07	0,1	0,1	142,9	100,0
Plony z ha w q	122	280	159	130,3	56,8
Zbiory w tys.t	0,8	2,8	1,2	150,0	42,9
GOSPODARKA NIE USPOŁECZNIONA					
Zboża ogółem a/					
Powierzchnia w tys.ha	44,9	41,9	43,0	95,8	102,6
Plony z ha w q	20,5	25,0	27,0	131,7	108,0
Zbiory w tys.t	92,1	104,5	116,0	126,0	111,0
Ziemniaki					
Powierzchnia w tys.ha	15,2	15,3	13,9	91,4	90,8
Plony z ha w q	133	183	201	151,1	109,8
Zbiory w tys.t	202,4	279,8	278,8	137,7	99,6

Tabl. 1 /dok./

WYSZCZEGÓLNIENIE	1977	1978			
	dane ostateczne	NPSG	wynikowy szacunek		
	w liczbach bezwzględnych			1977=100	% wykonania NPSG
	GOSPODARKA NIE USPOŁECZNIONA/dok./				
	Rzepak i rzepik[b/]				
Powierzchnia w tys.ha	1,3	0,2	0,5	38,5	250,0
Plony z ha w q	16,1	21,0	10,8	67,1	51,4
Zbiory w tys.t	2,1	0,4	0,5	23,8	125,0
	Buraki cukrowe[b/]				
Powierzchnia w tys.ha	0,3	0,2	0,2	66,7	100,0
Plony w ha w q	202	210	296	146,5	141,0
Zbiory w tys.t	5,7	4,2	7,0	122,8	166,7

W strukturze zasiewów roślin zbożowych w porównaniu do 1977 r. uległ zwiększeniu udział jęczmienia o 6,1 %, gryki i prosa o 1,7 %. Zmniejszył się natomiast udział pszenicy o 4,5 %, żyta o 1,8 %, owsa o 0,4 % i mieszanek zbożowych o 1,0 %.

Tablica 2 Udział procentowy powierzchni poszczególnych gatunków zbóż w ogólnej powierzchni zasiewów zbóż

WYSZCZEGÓLNIENIE	Ogółem rolnictwo		W tym							
			pgr Ministerstwa Rolnictwa		spółdzielnie produkcyjne		kółka rolnicze		gospodarka nie uspołeczniona	
	1977	1978	1977	1978	1977	1978	1977	1978	1977	1978
	w %									
Pszenica ogółem	46,2	41,7	48,3	40,9	30,3	30,3	35,9	27,4	47,5	44,4
Żyto	13,2	11,4	9,7	5,2	10,5	12,1	22,3	20,9	13,5	12,6
Jęczmień ogółem	15,9	22,0	27,9	42,1	28,9	26,7	24,2	33,1	10,3	13,0
Owies	15,9	15,4	12,0	10,5	18,1	24,3	11,9	13,6	17,5	16,9
Mieszanki zbożowe	6,9	5,9	1,8	1,3	10,7	1,8	4,4	2,7	8,7	8,1
Kukurydza na ziarno[a/]	0,1	0,1	0,2	-	-	-	-	-	0,1	0
Gryka i proso	1,8	3,5	0,1	0	1,5	4,8	1,3	2,5	2,4	5,0

a/ Po uwzględnieniu zmiany sposobu użytkowania kukurydzy.

Uzyskane plony zbóż były wyższe o 6,8 q od plonów w 1977 r. o 1,1 q/ha od założeń NPSG. Najwyższe plony osiągnęły pgr Min.Rolnictwa /30,1 q/ha/, najniższe kółka rolnicze /23,3 q/ha/. Plony poszczególnych rodzajów zbóż w rolnictwie ogółem w porównaniu ze średniokrajowymi przedstawia poniższa tablica.

PLONY GŁÓWNYCH ZIEMIOPŁODÓW /ogółem rolnictwo/

4. zboża z mieszankami zbożowymi

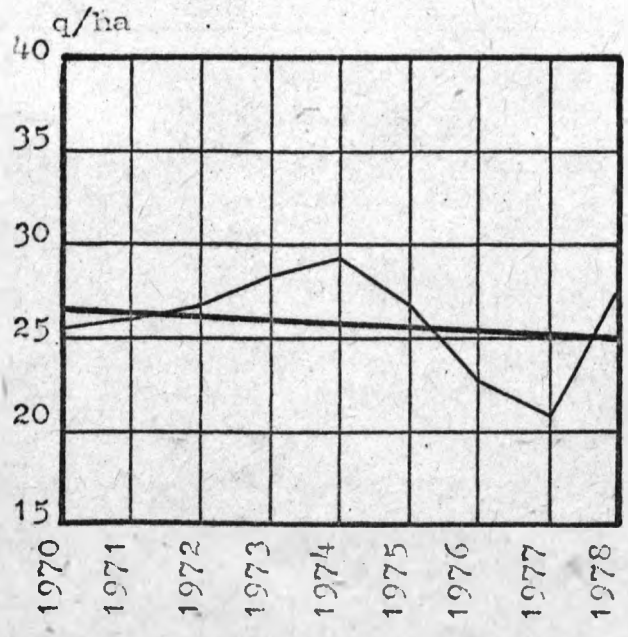

Rzepak i rzepik

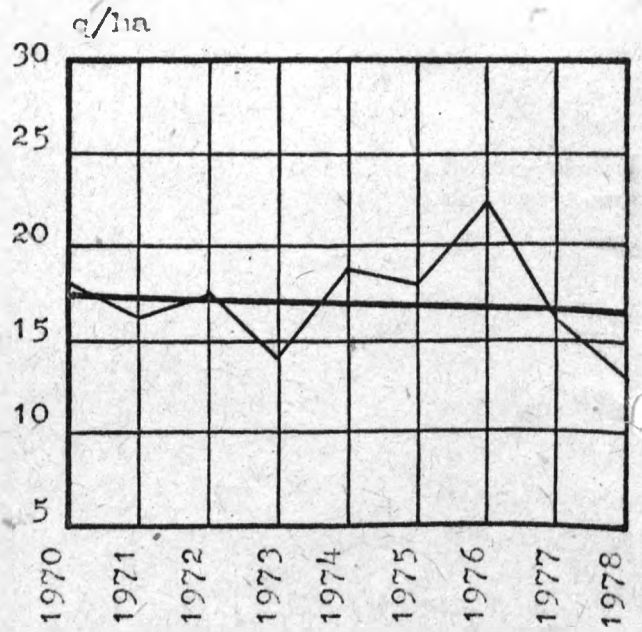

Ziemniaki

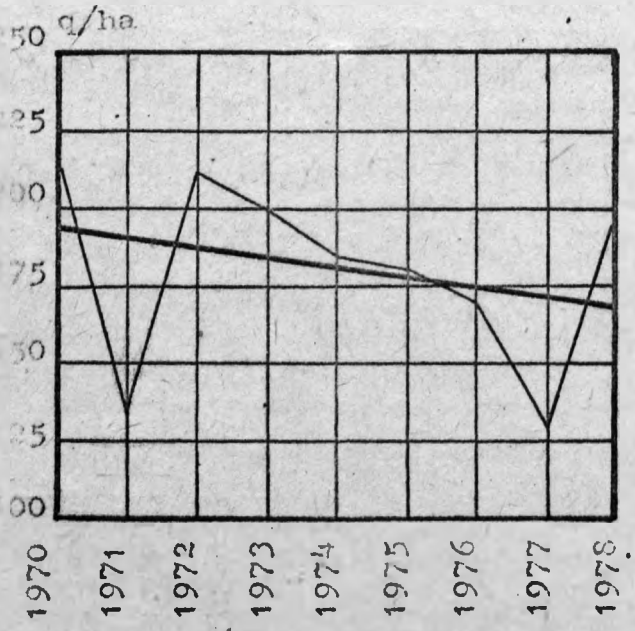

Buraki cukrowe

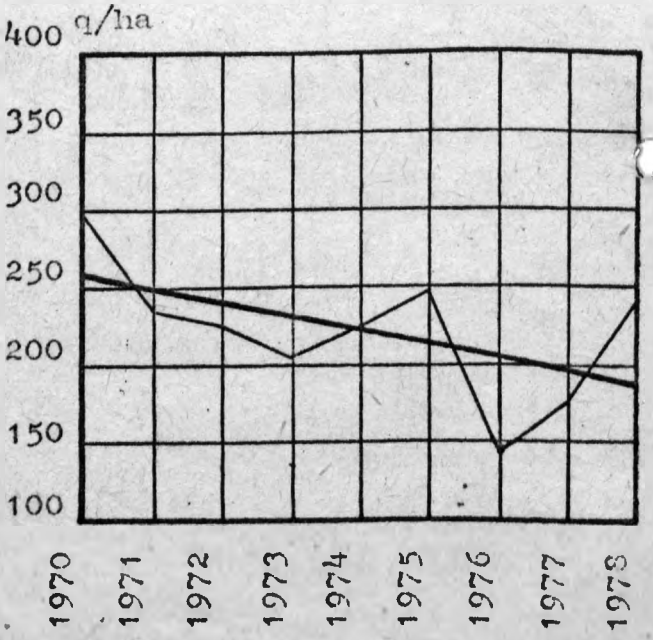

—— plony rzeczywisto —— trend plonów

PLONY ZBÓŻ OGÓŁEM W GOSPODARCE NIE USPOŁECZNIONEJ W 1978 R.

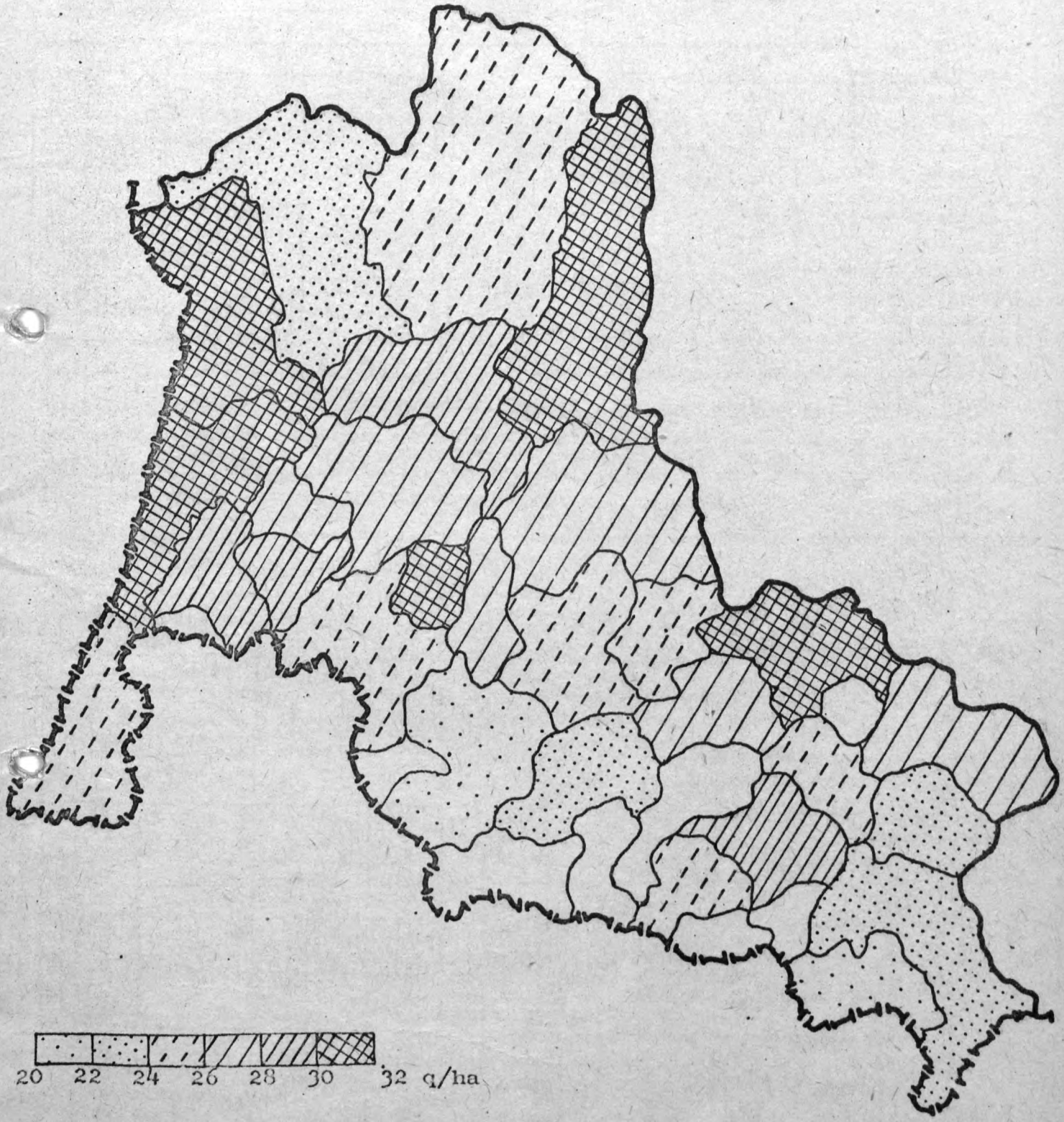

Tablica 3 Plony poszczególnych gatunków zbóż w rolnictwie ogółem

WYSZCZEGÓLNIENIE	1977	1978		
	dane ostateczne	szacunek wynikowy		średnia krajowa
		ogółem	różnica do 1977 r.	
	plony z ha w q			
Pszenica ogółem	20,9	28,7	7,8	32,6
pszenica ozima	21,3	29,1	7,8	33,0
pszenica jara	16,7	23,0	6,3	29,7
Żyto ozime	20,8	28,3	7,5	24,5
Jęczmień ogółem	22,7	28,8	6,1	30,2
jęczmień ozimy	25,4	30,3	4,9	35,0
jęczmień jary	22,4	28,6	6,2	29,8
Owies	19,4	26,0	6,6	24,2
Mieszanki zbożowe	19,6	27,7	8,1	27,5
Kukurydza na ziarno	35,7	28,0	-7,7	36,3
Gryka i proso	9,8	8,5	-1,3	9,4

W br. podobnie jak w latach ubiegłych plony zbóż były zasadniczo skorelowane z czynnikami produkcji. Wysokie plony uzyskano w gminach o lepszych glebach, gdzie zużycie nawozów wynosiło ponad 165 kg NPK/ha, a jednocześnie warunki atmosferyczne, w okresie wegetacji i zbiorów były sprzyjające /w Zgorzelcu, Świerzawie, Pieńsku, Olszynie i Bolesławcu/. Niskie plony uzyskano w gminach o słabych glebach i niskim zużyciu nawozów /w Lubawce, Mirsku, Kamiennej Górze i Marciszowie/.W gminie Mysłakowice uzyskano wysokie plony zbóż pomimo niskiego zużycia nawozów i niskiego wskaźnika bonitacji gleb, natomiast w gminie Węgliniec przy niskim wskaźniku bonitacji gleb i bardzo wysokim nawożeniu plony zbóż były niskie.

Tablica 4 Plony zbóż ogółem i ziemniaków w gospodarce nie uspołecznionej na tle niektórych czynników produkcji

GMINY a/	Plony		Zużycie nawozów NPK na 1 ha użytków rolnych w kg	Wskaźnik bonitacji gleb b/	Powierzchnia	
	zbóż ogółem	ziemniaków			roślin przemysłowych	pszenicy i jęczmienia
					w % ogólnej powierzchni zasiewów	
WOJEWÓDZTWO	27,0	201	142	1,71	4,2	34,5
MIASTA RAZEM c/	25,9	159	71	1,68	1,9	21,7
GMINY RAZEM	27,0	204	147	1,66	4,3	35,4
Lubawka d/	20,2	180	132	1,53	0,6	24,8
Mirsk d/	20,5	179	82	1,70	6,4	29,4
Kamienna Góra	22,2	155	114	1,17	0,5	28,0
Marciszów	22,5	162	101	1,52	1,7	32,9
Węgliniec d/	23,2	159	233	1,35	0,1	8,5
Stara Kamienica	23,7	191	103	1,56	1,1	31,9
Lubomierz d/	24,3	205	120	1,63	2,2	32,6
Leśna d/	24,4	212	156	1,86	1,7	34,5
Osiecznica	24,8	193	166	1,39	2,3	13,3
Podgórzyn	24,9	205	155	1,60	0,1	25,9
Bogatynia d/	25,0	208	141	1,97	5,4	39,0
Janowice Wielkie	25,0	220	170	1,53	0,6	34,0
Wleń d/	25,5	216	119	1,65	1,4	40,8
Siekierczyn	26,7	185	177	1,80	3,8	38,2
Gryfów Śląski d/	26,9	200	139	1,73	4,7	36,9
Jeżów Sudecki	27,2	214	180	1,59	2,2	35,5

a/ Gminy uszeregowane według wzrastających plonów zbóż ogółem b/ Wg danych Wojewódzkiego Biura Geodezji i Terenów Rolnych. c/ W pozycji tej ujęto dane dla miast posiadających samodzielne urzędy: Jelenia Góra, Bolesławiec, Kamienna Góra, Karpacz, Kowary, Lubań, Piechowice, Szklarska Poręba, Świeradów Zdrój, Wojcieszów, Zawidów, Zgorzelec. d/ Łącznie z danymi dla miast.

Tablica 4 /dok./

GMINY[a/]	Plony		Zużycie nawozów NPK na 1 ha użytków rolnych w kg	Wskaźnik bonitacji gleb[b/]	Powierzchnia	
	zbóż ogółem	ziemniaków			roślin przemysłowych	pszenicy i jęczmienia
					w % ogólnej powierzchni zasiewów	
Bolków[d/]	27,4	204	152	1,70	4,4	44,6
Lwówek Śląski[d/]	27,4	221	142	1,79	8,0	41,3
Lubań	28,0	214	162	1,93	3,5	43,2
Nowogrodziec[d/]	28,2	200	140	1,67	7,2	32,9
Platerówka	28,2	248	165	1,92	0,8	35,4
Sulików	28,2	209	137	1,93	5,6	38,9
Mysłakowice	28,4	200	112	1,59	0,6	32,3
Zgorzelec	30,1	176	184	1,76	5,4	37,3
Świerzawa	30,4	220	172	1,80	2,2	45,5
Pieńsk[d/]	30,5	209	180	1,65	4,3	28,2
Olszyna	30,6	225	211	1,95	3,0	43,9
Bolesławiec	31,9	250	169	1,71	8,0	36,6

Z powodu wyjątkowo niesprzyjających warunków atmosferycznych w okresie żniw, zwłaszcza w rejonach południowo-wschodnich i południowych naszego województwa, wystąpiły w większym niż zazwyczaj rozmiarze różnego rodzaju straty przy sprzęcie zbóż /osypywanie się nasion- porośnięcie i pękanie ziarniaków/, które w znacznym stopniu zmniejszyły wielkość uzyskanych tam plonów.

Tablica 5. Plony zbóż ogółem w gospodarce nie uspołecznionej według gmin w 1978 r.

Przedział wielkości plonów z ha w q	Liczba gmin w przedziale	G m i n y
20,0 - 22,0	2	Lubawka, Mirsk
22,1 - 24,0	4	Kamienna Góra, Marciszów, Węgliniec, Stara Kamienica,
24,1 - 26,0	7	Lubomierz, Leśna, Osiecznica, Podgórzyn, Bogatynia, Janowice Wielkie, Wleń
26,1 - 28,0	6	Siekierczyn, Gryfów Śląski, Jeżów Sudecki, Bolków, Lwówek Śląski, Lubań
28,1 - 30,0	4	Nowogrodziec, Platerówka, Sulików, Mysłakowice
30,1 i więcej	5	Zgorzelec, Świerzawa, Pieńsk, Olszyna, Bolesławiec

Tablica 6. Zmiany w plonach zbóż ogółem w gospodarce nie uspołecznionej w 1978 r. w porównaniu do plonów w 1977 r.

Przedział wielkości plonów z ha w q	Liczba gmin w przedziale	G m i n y
2,0 i mniej	1	Węgliniec .
2,1 - 4,0	3	Kamienna Góra, Lwówek Śląski, Lubawka
4,1 - 6,0	9	Siekierczyn, Sulików, Mirsk, Osiecznica, Bogatynia, Bolków, Marciszów, Lubomierz, Stara Kamienica
6,1 - 8,0	7	Gryfów Śląski, Nowogrodziec, Wleń, Podgórzyn, Pieńsk, Bolesławiec, Platerówka
8,1 - 10,0	4	Leśna, Janowice Wielkie, Zgorzelec, Mysłakowice
10,1 - 12,0	2	Lubań, Świerzawa
12,1 i więcej	2	Olszyna, Jeżów Sudecki

Ziemniaki

Od wielu lat obserwuje się systematycznie malejącą powierzchnię uprawy ziemniaków. Czerwcowy spis rolniczy 1978 potwierdził dalsze pogłębianie się tego procesu. W porównaniu do danych z 1977 r.

PLONY ZIEMNIAKÓW W GOSPODARCE NIE USPOŁECZNIONEJ W 1978 R.

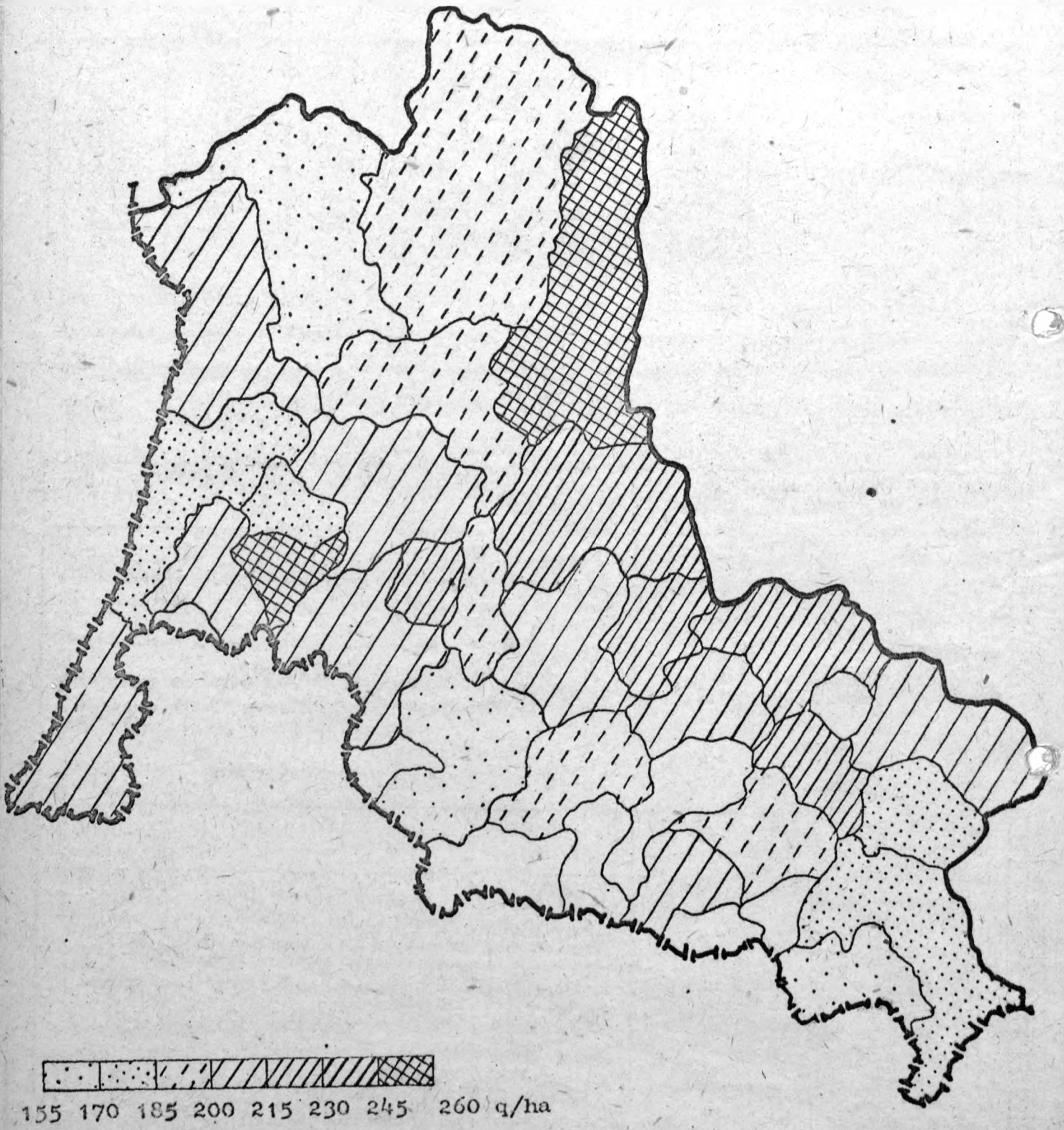

powierzchnia była mniejsza o 1,7 tys.ha, natomiast do NPSG o 2,0 tys.ha.

Plony ziemniaków były wyższe od ubiegłorocznych o 66 q/ha i od przewidywanych w NPSG o 12 q/ha. Najwyższe średnie plony uzyskano w gospodarce nie uspołecznionej /201 q/ha/, najniższe w pgr Min. Rolnictwa /157 q/ha/, co ilustruje tabl.1. Średni plon ziemniaków odmian wczesnych oszacowano na 141 q/ha, średniopóźnych na 180 q/ha, a odmian późnych na ponad 200 q/ha. O wysokich plonach w br. zadecydowały odmiany późne. Pod krzakiem znajdowało się przeważnie 7-14 kłębów o przeciętnym ciężarze 1-go ziemniaka 50-80 gramów.

W gospodarce nie uspołecznionej najwyższe plony ziemniaków /246 q/ha i więcej/ uzyskano w gminach Platerówka i Bolesławiec.

Najniższe /170 q/ha i mniej/ w gminie Kamienna Góra, Węgliniec i Marciszów.

Tablica 7. Plony ziemniaków w gospodarce nie uspołecznionej według gmin w 1978 r.

Przedział wielkości plonów z ha w q	Liczba gmin w przedziale	G m i n y
155-170	3	Kamienna Góra, Węgliniec, Marciszów
171-185	4	Zgorzelec, Mirsk, Lubawka, Siekierczyn
186-200	5	Stara Kamienica, Osiecznica, Gryfów Śląski, Mysłakowice, Nowogrodziec
201-215	9	Bolków, Lubomierz, Podgórzyn, Bogatynia, Pieńsk, Sulików, Leśna, Jeżów Sudecki, Lubań
216-230	5	Wleń, Janowice Wielkie, Świerzawa, Lwówek Śląski, Olszyna
...		
246 i więcej	2	Platerówka, Bolesławiec

Tablica 8. Zmiany w plonach ziemniaków w gospodarce nie uspołecznionej w 1978 r. w porównaniu do plonów w 1977 r.

Przedział wielkości wzrostu plonów z ha w q	Liczba gmin w przedziale	G m i n y
20-40	3	Zgorzelec, Kamienna Góra, Sulików
41-60	8	Siekierczyn, Marciszów, Pieńsk, Bogatynia, Nowogrodziec, Lwówek Śląski, Mirsk, Mysłakowice
61-80	8	Lubawka, Węgliniec, Bolesławiec, Wleń, Osiecznica, Podgórzyn, Gryfów Śląski, Leśna
81-100	5	Bolków, Lubomierz, Stara Kamienica, Janowice Wielkie, Świerzawa
101-120	1	Olszyna
121 i więcej	3	Platerówka, Lubań, Jeżów Sudecki

Rzepak i rzepik

Zadania NPSG dotyczące produkcji rzepaku i rzepiku nie zostały wykonane wskutek znacznie mniejszej od planowanej powierzchni uprawy i bardzo niskich plonów.

Wpłynęły na to niesprzyjające warunki atmosferyczne w okresie siewu, które nie pozwoliły na wysiew rzepaku w optymalnym terminie. Rośliny niedostatecznie zakorzenione jesienią, źle zniosły zimę i znaczna część upraw została zaorana. Ponadto przebieg temperatur i opadów w okresie wegetacji zbiorów był niekorzystny dla rzepaku, co ostatecznie zadecydowało o niskich plonach i zbiorach. Plony rzepaku były niższe od plonów w 1977 r. o 2,9 q/ha i o 6,7 q/ha od założeń NPSG / patrz tablica 1/.

Buraki cukrowe

Powierzchnia uprawy buraków cukrowych według spisu rolniczego wynosiła 716 ha i była niższa od założeń NPSG o 214 ha i o 289 ha od powierzchni spisowej w 1977 r. /patrz tablica 1/.

Wegetacja roślin przebiegała w br. z pewnymi zakłóceniami /opóźniona wiosna, wolniejszy niż zwykle rozwój roślin w ciągu lata itp/. Pierwsze zbiory buraków przeprowadzone na początku października wykazywały, że tegoroczne plony będą równe ubiegłorocznym. W późniejszym okresie nastąpiła znaczna poprawa pogody, która wpłynęła dodatnio na rozwój roślin.

Plony buraków cukrowych oszacowane w oparciu o skup wynosiły 241 q/ha i były wyższe od plonów w roku 1977 o 66 q/ha, a od założeń NPSG niższe o 29 q/ha. Najwyższe średnie plony uzyskano w gospodarce nie uspołecznionej /296 q/ha/, najniższe w kółkach rolniczych /159 q/ha/.

III. WYNIKOWY BILANS ZBÓŻ I ZIEMNIAKÓW W ROKU GOSPODARCZYM 1978/79

W roku gospodarczym 1978/79, w porównaniu z rokiem poprzednim, szacuje się:

- wielkość przychodów zbóż, pasz treściwych z zakupu i ziemniaków /w przeliczeniu na zboże/ na ok. 231,5 tys.t, a więc o 59,0 tys.t /o 23,8 %/ więcej. Wzrost przychodów jest wynikiem zwiększenia zbiorów zbóż o 23,9 tys.t /o 25,9 %/ i ziemniaków o 76,4 tys.t /o 37,8 %/. Przewiduje się jednocześnie zmniejszenie zakupu pasz treściwych przez rolników o 3,7 tys.t. /o 15,4 %/;
- wielkość rozchodów zbóż, pasz treściwych z zakupu i ziemniaków /w przeliczeniu na zboże/ łącznie na 212,0 tys.t, a więc o 40,1 tys.t /o 23,3 %/ więcej. Na spasanie zostanie przeznaczone 124,0 tys.t, siew / sadzenie/ 18,0 tys.t, sprzedaż wolnorynkową 3,5 tys.t, skup 29,0 tys.t i samozaopatrzenie ludności 22,7 tys.t. Straty szacuje się na około 14,7 tys.t.

Tablica 9. Bilans zbóż, pasz treściwych i ziemniaków w gospodarce nie uspołecznionej

WYSZCZEGÓLNIENIE	Zboża, pasze treściwe i ziemniaki[a] razem			Zboża i pasze treściwe			Ziemniaki		
	1977/78	1978/79		1977/78	1978/79		1977/78	1978/79	
	w tonach		1977/78 =100	w tonach		1977/78 =100	w tonach		1977/78 =100
A. PRZYCHODY									
Ogółem	172452	231469	123,8	119655	139081	116,2	211188	297551	140,9
Zapasy ze zbiorów roku poprzedniego	0	586	x	0	586	x	.	0	.
Zbiory	142715	185691	130,1	92125	116001	125,9	202360	278759	137,8
Zakupy na wolnym rynku	724	3405	470,3	119	385	323,5	2418	12080	499,6
Zakupy nasion siewnych i sadzieniaków	4864	3369	69,3	3262	1691	51,8	6410	6712	104,7
Zakupy pasz treściwych[b]	24149	20418	84,6	24149	20418	84,6	-	-	-
B. ROZCHODY									
Ogółem	171866	211970	123,3	119069	138105	116,0	211188	295459	139,9
Siew /sadzenie/	17608	17986	102,1	10121	9562	94,5	29948	33695	112,5
Spożycie/samozaopatrzenie/	19606	22719	115,9	12814	13020	101,6	27168	38794	142,8
Skup	21404	29030	135,6	17814	24555	137,8	14361	17900	124,6
Sprzedaż wolnorynkowa i darowizny	5376	3505	65,2	534	385	72,1	19367	12480	64,4
Spasanie	99003	123995	125,2	72920	86485	118,6	104331	150041	143,8
Straty	8869	14735	166,1	4866	4098	84,2	16013	42549	265,7
C. ZAPASY /przychody-rozchody/									
W tonach	586	1499	255,8	586	976	166,6	0	2092	x
W q/ha	0,1	0,3	300,0	0,1	0,2	200,0	0	1,5	x

a/ 1 q zbóż = 4 q ziemniaków. b/ Bez pasz centrali "POLDROB".

W porównaniu z rokiem ubiegłym, ocenia się, że skup zbóż będzie większy o ok. 6,7 tys.t /o 37,8 %/, a skup ziemniaków o ok. 3,5 tys.t /o 24,6 %/.

Największą pozycję w rozchodach bo ok. 58,5 % stanowi spasanie .
Równoczesne wysokie zbiory zbóż i ziemniaków w bieżącym roku gospodarczym stwarzają możliwości powiększenia stanu pogłowia zwierząt gospodarskich, zwłaszcza trzody chlewnej, zwiększenia skupu omawianych ziemiopłodów oraz ograniczenie zakupów pasz treściwych przez rolników. Według obecnego rozliczenia bilansowego skup zbóż będzie niższy od zadań planowych o ok. 2,4 tys.t /9,1 %/, ale wyższy od ubiegłorocznego o 6,7 %tys.t /o 37,8 %/, a skup ziemniaków będzie wyższy od ubiegłorocznego o 3,5 tys.t /o 24,6 %/. Zakupy pasz treściwych przez rolników są przewidywane na poziomie o 3,7 tys.t /o 15,4 %/ mniejszym niż w roku ubiegłym. Przy zrealizowaniu powyższych wielkości, może zostać przeznaczona na spasanie o ok. 25,2 % większa niż w roku ubiegłym masa zbóż i ziemniaków /w przeliczeniu na zboże/. Dalsze rezerwy paszowe umożliwiające wzrost stanu pogłowia występują w ograniczeniu zapasów oraz zmniejszeniu strat. Największe rezerwy paszowe tkwią w możliwości poważnego zmniejszenia dotychczas nieracjonalnych norm spasania zbóż, pasz treściwych i ziemniaków.

Według rozliczeń bilansowych zakupy pasz treściwych będą w roku gospodarczym 1978/79 mniejsze niż w roku ubiegłym w 26 gminach oraz większe w 2 gminach: Mysłakowice, Osiecznica /porównaj tablicę 18/31/.

Skup zbóż według rozliczeń bilansowych, w porównaniu z planem, zostanie:
- przekroczony w gminach: Bolków, Lubomierz, Sulików, Świerzawa, Marciszów,
- wykonany w gminach Bolesławiec, Platerówka, Wleń,

W pozostałych gminach /20/ plan skupu nie zostanie wykonany.
Z porównania wielkości skupu ziemniaków w okresie VII-X 1978 r. z wielkościami wynikającymi z bilansu dla całego roku gospodarczego 1978/79 wynika, że skup ziemniaków będzie wyższy niż przed rokiem w 19 gminach, a niższy w 9 /Bolesławiec, Kamienna Góra, Lubawka, Marciszów, Nowogrodziec, Osiecznica, Podgórzyn, Węgliniec, Zgorzelec/.

Przedstawione rozliczenie bilansowe dla 1978/79 r. ma charakter prognostyczny.

IV. PRODUKCJA SIANA ŁĄKOWEGO

W 1978 r. ogólna powierzchnia łąk /bez gruntów państwowych i społecznych, nie stanowiących gospodarstw rolnych/ wynosiła 47,2 tys.ha i była mniejsza o 216 ha /o 0,5 %/ niż w roku poprzednim. We wszystkich sektorach, z wyjątkiem gospodarki nie uspołecznionej, nastąpił wzrost powierzchni łąk w porównaniu do roku ubiegłego.

Zbiory ogólne z łąk, w przeliczeniu na siano, wyniosły 238,9 tys.t, a więc o 23,1 tys.t /o 8,8 %/ mniej niż w 1977 r. Zmniejszenie zbiorów jest następstwem spadku plonów oraz zmniejszenia areału łąk gospodarczo wykorzystanych w trzecim pokosie. Zbiory pierwszego pokosu stanowiły 58,8 %, drugiego 32,0 % i trzeciego 9,2 % całej produkcji z łąk.

Plony z łąk ogółem zostały oszacowane na 50,6 q/ha, a więc o 4,7 q/ha mniej niż w 1977 r. Niższe plony w porównaniu z rokiem ubiegłym uzyskano we wszystkich trzech pokosach.

PLONY SIANA W GOSPODARCE NIE USPOŁECZNIONEJ W 1978 R.

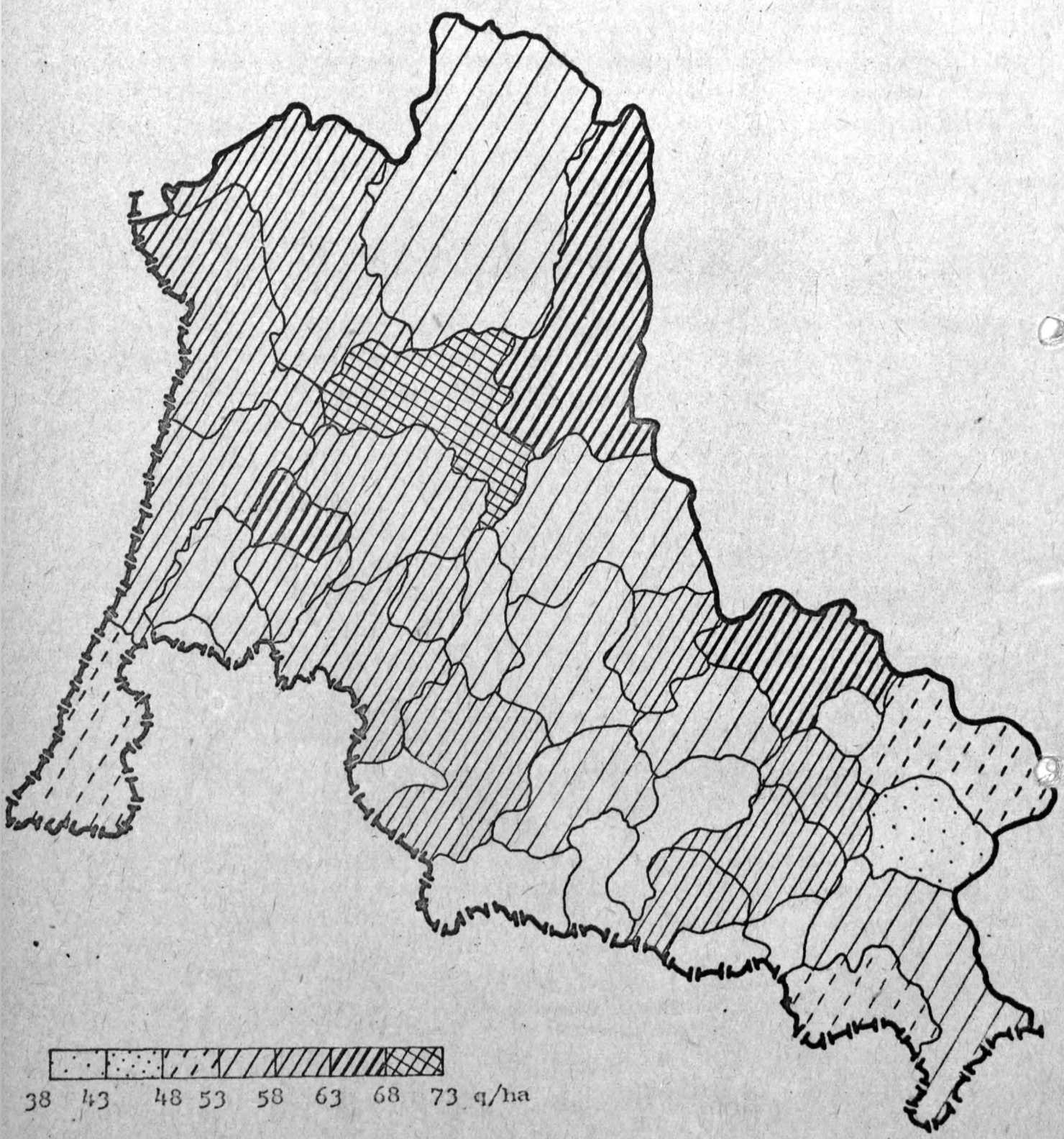

Tablica 10. Produkcja siana z łąk

WYSZCZEGÓLNIENIE a - 1977 b - 1978 c - 1977=100		Ogółem			I pokos		II pokos		III pokos	
		powierzchnia w ha	plon z ha w q	ogólny zbiór w q	plon z ha w q	ogólny zbiór w q	plon z ha w q	ogólny zbiór w q	plon z ha w q	ogólny zbiór w q
			w przeliczeniu na siano							
Ogółem rolnictwo	a	47418	55,3	2620682	31,2	1480537	17,3	822568	6,7	317577
	b	47202	50,6	2389387	29,7	1403935	16,2	764974	4,7	220478
	c	99,5	91,5	91,2	95,2	94,8	93,6	93,0	70,1	69,4
Pgr Min.Rolnictwa	a	11121	48,3	536867	25,5	283194	16,4	182955	6,4	70718
	b	11738	43,7	512873	23,2	271843	14,1	164953	6,5	76077
	c	105,5	90,5	95,5	91,0	96,0	86,0	90,2	101,6	107,6
Pgr pozostałe	a	2022	48,3	97624	25,5	51495	16,4	33267	6,4	12862
	b	2068	43,7	90360	23,2	47899	14,1	26069	6,5	13392
	c	102,3	90,5	92,6	91,0	93,0	86,0	78,4	101,6	104,1
Spółdzielnie produkcyjne	a	1343	34,3	46011	10,7	14376	19,6	26361	3,9	5274
	b	2016	43,8	88289	25,2	50775	14,7	29708	3,9	7806
	c	150,1	127,7	191,9	235,5	353,2	75,0	112,7	100,0	148,0
Kółka rolnicze	a	3731	38,5	143570	22,7	84556	13,1	48832	2,7	10182
	b	3825	37,9	145067	21,2	81155	13,7	52557	3,0	11355
	c	102,5	98,4	101,0	93,4	96,0	104,6	107,6	111,1	111,5
Gospodarka nie uspołeczniona	a	29201	61,5	1796610	35,8	1046916	18,2	531153	7,5	218541
	b	27555	56,4	1552798	34,6	952263	17,7	488687	4,1	111848
	c	94,4	91,7	86,4	96,6	91,0	97,3	92,0	54,7	51,2

V. PRODUKCJA OGRODNICZA

W A R Z Y W N I C T W O

W 1978 r. powierzchnia uprawy wszystkich gatunków warzyw w porównaniu z rokiem ubiegłym była wyższa o 671 ha. Najbardziej wzrosła powierzchnia uprawy kapusty o 270 ha, buraków ćwikłowych o 105 ha i marchwi o 103 ha.

Tablica 11. Produkcja warzyw gruntowych

WYSZCZEGÓLNIENIE	1977		1978			
	ogółem	w tym gospodarka nie uspołeczniona	ogółem	w tym gospodarka nie uspołeczniona	ogółem	w tym gospodarka nie uspołeczniona
	w liczbach bezwzględnych				1977 = 100	
	Powierzchnia w ha					
O g ó ł e m	1902	1693	2573	2196	135,3	129,7
Kapusta	451	410	721	648	159,9	158,0
Kalafiory	74	68	101	91	136,5	133,8
Cebula	188	165	246	223	130,9	135,2
Marchew jadalna	203	171	306	224	150,7	131,0
Buraki ćwikłowe	179	151	284	213	158,7	141,1
Ogórki	207	190	273	250	131,9	131,6
Pomidory	145	136	218	203	150,3	149,3
Pozostałe a/	455	402	424	344	93,2	85,6
	Plony z ha w q					
Kapusta	263	269	256	265	97,3	98,5
Kalafiory	121	124	122	120	100,8	96,8
Cebula	112	120	127	127	113,4	105,8
Marchew jadalna	123	130	145	152	117,9	116,9
Buraki ćwikłowe	178	190	181	200	101,7	105,3
Ogórki	104	110	65	65	62,5	59,1
Pomidory	39	40	60	60	153,8	150,0
Pozostałe a/	56	56	93	91	166,1	162,5

a/ Selery, pory, pietruszka, rzodkiewka, sałata, rabarbar, szparagi, szczypiorek, koper i inne.

Tablica 11 /dok./

WYSZCZEGÓLNIENIE	1977		1978			
	ogółem	w tym gospodarka nie uspołeczniona	ogółem	w tym gospodarka nie uspołeczniona	ogółem	w tym gospodarka nie uspołeczniona
	w liczbach bezwzględnych				1977 = 100	
	Zbiory w tonach					
O g ó ł e m	25842	23818	39416	34704	152,5	145,7
Kapusta	11853	11028	18436	17140	155,5	155,4
Kalafiory	897	846	1229	1089	137,0	128,7
Cebula	2104	1980	3134	2832	149,0	143,0
Marchew jadalna	2507	2223	4423	3405	176,4	153,2
Buraki ćwikłowe	3191	2869	5149	4260	161,4	148,5
Ogórki ćwikłowe	2151	2090	1786	1625	83,0	77,8
Pomidory	571	544	1315	1218	230,3	223,9
Pozostałe a/	2568	2238	3944	3135	153,6	140,1

Kapusta

Wzrost powierzchni uprawy i wysokie plony, kształtujące się na poziomie roku 1977, wpłynęły na osiągnięcie wysokich zbiorów kapusty. Obfite opady w czasie wegetacji kapusty sprzyjały jej rozwojowi. Główki kapusty późnej były duże, jednak w znacznym procencie popękane, co obniżyło jej jakość i możliwość zbytu. Na nie chronionych przed szkodnikami plantacjach wystąpiły w dużym nasileniu bielinek kapustnik i mszyce.

Kalafiory

Produkcja kalafiorów była w 1978 r. większa od ubiegłorocznej z powodu zwiększenia powierzchni uprawy. Plony utrzymały się na poziomie roku ubiegłego. Jakość kalafiorów wczesnych była lepsza od kalafiorów późnych, które wydały dużo róż o żółtym zabarwieniu.

Cebula

Zwiększona powierzchnia uprawy cebuli oraz wyższe, w porównaniu z rokiem ubiegłym, plony pozwoliły na uzyskanie wyższych zbiorów. Długotrwałe opady w czasie wegetacji przedłużyły wzrost cebuli /stąd cebule na ogół duże/, ale utrudniały jej zasychanie.

Ogórki

Duże wahania temperatur, przedłużające się chłody oraz wysoka wilgotność powietrza, spowodowały zahamowanie wzrostu ogórków. Mimo zwiększonej powierzchni tej uprawy, niskie plony wpłynęły na uzyskanie zbiorów znacznie mniejszych od ubiegłorocznych. Jakość ogórków była słaba. Były one w dużym stopniu porażone kanciastą plamistością oraz bardzo zdeformowane.

Pomidory

Podobnie jak w roku 1977 masowe porażenie plantacji pomidorów przez zarazę ziemniaczaną i inne choroby wpłynęły na niskie plony. Dlatego też, mimo większej niż w poprzednim roku powierzchni uprawy, zbiory ich w 1978 r. były niższe.

Warzywa korzeniowe

Przebieg pogody w 1978 r. sprzyjał dobremu plonowaniu wszystkich gatunków warzyw korzeniowych. Wysokie plony, a także powiększenie areału uprawy tych warzyw przyczyniły się do uzyskania bardzo dobrych zbiorów. Jakość warzyw korzeniowych była na ogół dobra.

Warzywa inne

Przebieg warunków atmosferycznych był wyjątkowo korzystny dla plonowania tej grupy warzyw, zwłaszcza liściowych. Znacznie wyższe plony, w porównaniu z ubiegłorocznymi, spowodowały uzyskanie dużych zbiorów tej grupy warzyw. W grupie "warzyw innych" występuje ponad 50 gatunków warzyw.

S A D O W N I C T W O

W 1978 r. z powodu zwiększonej liczby drzew owocujących większości gatunków drzew owocowych oraz dobrego plonowania jabłoni i śliw - produkcja owoców z drzew była większa od uzyskanej w roku ubiegłym o 1,2 tys.t.

Tablica 12. Produkcja owoców z drzew

WYSZCZEGÓLNIENIE	1977		1978			
	ogółem	w tym gospodarka nie uspołeczniona	ogółem	w tym gospodarka nie uspołeczniona	ogółem	w tym gospodarka nie uspołeczniona
	w liczbach bezwzględnych				1977 = 100	
	Liczba drzew owocujących w sztukach					
O g ó ł e m	311701	285859	381557	359336	122,4	125,7
Jabłonie	132362	110400	158640	139747	119,9	126,6
Grusze	30703	30000	38849	38747	126,5	129,2
Śliwy	95321	93500	111717	108603	117,2	116,2
Wiśnie	29030	28600	40485	40413	139,5	141,3
Czereśnie	21825	21000	29150	29110	133,6	138,6
Inne a/	2460	2359	2716	2716	110,4	115,1
	Plony z 1 drzewa owocującego w kg					
Jabłka	20,2	21,3	21,1	21,5	104,5	100,9
Gruszki	15,0	15,0	14,7	14,7	98,0	98,0
Śliwki	6,0	6,0	9,2	9,3	153,3	155,0
Wiśnie	3,0	3,0	3,1	3,1	103,3	103,3
Czereśnie	9,8	10,0	5,9	5,9	60,2	59,0
Inne a/	3,9	4,0	3,5	3,5	89,7	87,5
	Zbiory w tonach					
O g ó ł e m	4011	3665	5246	4886	130,8	133,3
Jabłka	2672	2349	3340	3001	125,0	127,8
Gruszki	459	450	570	568	124,2	126,2
Śliwki	570	561	1026	1007	180,0	179,5
Wiśnie	87	86	127	127	146,0	147,7
Czereśnie	213	210	173	173	81,2	82,4
Inne a/	10	9	10	10	100,0	111,1

a/ Brzoskwinie, morele, orzechy włoskie.

Jabłka

Produkcja jabłek uzyskana w 1978 r. była większa od ubiegłorocznej o 668 ton. Złożyły się na to zarówno większa liczba drzew owocujących, jak i lepsze plonowanie.

Duży udział w zbiorach stanowiły owoce drugiego wyboru /porażone parchem, słabo wybarwione itp/.

Gruszki

Wskutek słabego zawiązania pąków w jesieni grusze kwitły wiosną mniej obficie niż przeciętnie. Przymrozki, które wystąpiły w czasie kwitnienia grusz wpłynęły na obniżenie plonów. W związku z czym zbiory gruszek były niewiele większe od ubiegłorocznych.

Szczególnie słabo plonowały odmiany wczesne. Owoce w dużym stopniu były porażone przez parcha gruszowego.

Śliwy

Dobre plonowanie śliwek, zwłaszcza odmian późnych, wpłynęło na uzyskanie zbiorów znacznie wyższych od ubiegłorocznych. Jakość owoców była słaba.

Wiśnie

Niekorzystne warunki atmosferyczne podczas kwitnienia /przymrozki/ bardzo niekorzystnie wpłynęły na wysokość plonów i zbiorów. Plonowanie wiśni w obrębie województwa było bardzo zróżnicowane. Ponadto znaczna część wiśni była opanowana przez plamistość liści drzew pestkowych.

Czereśnie

Niskie plonowanie czereśni, zwłaszcza odmian wczesnych, wpłynęło niekorzystnie na ich produkcję, która w porównaniu z osiągniętą w 1977 r. była niższa o ok. 18,8 %.

Drzewa były porażone przez drobną plamistość liści drzew pestkowych, a owoce z powodu długotrwałych opadów charakteryzowały się słabą jakością /były popękane/.

Brzoskwinie, morele, orzechy włoskie

W 1978 r. w porównaniu z rokiem ubiegłym, plony tej grupy drzew owocowych były mniejsze, co mimo zwiększenia liczby drzew owocujących spowodowało uzyskanie zbiorów na poziomie roku ubiegłego.

Owoce brzoskwiń i moreli były słabo wykształcone i niewybarwione.

W 1978 r. wyższa produkcja owoców jagodowych była spowodowana głównie zwiększoną powierzchnią truskawek oraz dobrym plonowaniem malin i agrestu.

Tablica 13. Produkcja owoców jagodowych

WYSZCZEGÓLNIENIE	1977		1978			
	ogółem	w tym gospodarka nie uspołeczniona	ogółem	w tym gospodarka nie uspołeczniona	ogółem	w tym gospodarka nie uspołeczniona
	w liczbach bezwzględnych				1977 = 100	
	Plantacje jagodowe w ha					
Truskawki	161	159	370	361	229,8	227,0
Maliny	9	9	6	6	66,7	66,7
	Liczba krzewów wowocowych w sztukach					
Porzeczki	363591	355947	367076	359893	101,0	101,1
Agrest	124689	121982	122461	120188	98,2	98,5
	Plony z 1 ha w q					
Truskawki	35,0	35,0	35,9	36,0	102,6	102,9
Maliny	14,0	14,0	19,8	19,8	141,4	141,4
	Plony z 1 krzewu w kg					
Porzeczki	1,9	1,9	1,6	1,6	84,2	84,2
Agrest	1,0	1,0	2,1	2,1	210,0	210,0
	Zbiory w tonach					
O g ó ł e m	1401	1384	2196	2152	156,7	155,5
Truskawki	563	556	1327	1299	235,7	233,6
Maliny	13	13	12	12	92,3	92,3
Porzeczki	701	693	598	586	85,3	84,6
Agrest	124	122	259	255	208,9	209,0

Truskawki

W 1978 r. osiągnięto bardzo wysoką /ponad 1,3 tys.t/ produkcję truskawek. Na uzyskanie dużych zbiorów miały wpływ zarówno zwiększona powierzchnia uprawy, jak i dobre plonowanie. Truskawki zawiązywały dużą ilość owoców, jednak porażenie plantacji przez szarą pleśń nie pozwoliło na uzyskanie przewidywanych bardzo wysokich plonów. Jakość owoców była na ogół słaba.

Maliny

Mimo częściowo przemarzniętych pędów, kwitnienie malin było obfite i wydały one dobre plony. Zmniejszenie powierzchni uprawy malin, mimo wyższych plonów o 4,8 q/ha w porównaniu do roku ubiegłego, wpłynęło na obniżenie produkcji.

Porzeczki

Niższe plony, mimo powiększonej liczby krzewów, wpłynęły niekorzystnie na produkcję porzeczek, zwłaszcza czarnych.
Jakość owoców była dobra.

Agrest

Korzystne warunki atmosferyczne wpłynęły na dobre planowanie agrestu, które mimo zmniejszenia liczby krzewów - w stosunku do roku ubiegłego, pozwoliło na uzyskanie wyższej produkcji. Jakość owoców była na ogół dobra, tylko w nieznacznym stopniu owoce były porażone mączniakiem.

TABL. 1/14/. PRODUKCJA ZBÓŻ OGÓŁEM W GOSPODARCE NIE USPOŁECZNIONEJ W 1978 R.

WYSZCZEGÓLNIENIE	Powierzchnia			Plony			Zbiory		
	1977	1978		1977	1978		1977	1978	
	w ha		1977= =100	z ha w q		1977= =100	w q		1977= =100
W O J E W Ó D Z T W O	44942	42997	95,7	20,5	27,0	131,7	921246	1160009	125,9
MIASTA RAZEM a/	1911	1784	93,4	20,1	25,9	128,9	38393	46208	120,4
GMINY RAZEM	43031	41213	95,8	20,5	27,0	131,7	882853	1113801	126,6
Bogatynia b/	1917	1825	95,2	20,2	25,0	123,8	38819	45715	117,8
Bolesławiec	3721	3659	98,3	24,0	31,9	132,9	89274	116710	130,7
Bolków b/	2136	2023	94,7	22,5	27,4	121,8	48048	55340	115,2
Gryfów Śląski b/	1067	974	91,3	20,8	26,9	129,3	22187	26239	118,3
Janowice Wielkie	359	376	104,7	16,1	25,0	155,3	5765	9407	163,2
Jeżów Sudecki	1033	953	92,3	13,5	27,2	201,5	13923	25874	185,8
Kamienna Góra	1625	1598	98,3	20,1	22,2	110,4	32658	35491	108,7
Leśna b/	1111	1054	94,9	16,1	24,4	151,6	17899	25699	143,6
Lubań	1927	1830	95,0	16,7	28,0	167,7	32195	51247	159,2
Lubawka b/	1253	1192	95,1	17,0	20,2	118,8	21296	24062	113,0
Lubomierz b/	1942	1802	92,8	18,3	24,3	132,8	35632	43812	123,0
Lwówek Śląski b/	3575	3501	97,9	24,3	27,4	112,8	86733	95780	110,4
Marciszów	864	736	85,2	17,3	22,5	130,1	14956	16582	110,9
Mirsk b/	1521	1310	86,1	16,1	20,5	127,3	24481	26817	109,5
Mysłakowice	653	573	87,7	19,4	28,4	146,4	12662	16257	128,4
Nowogrodziec b/	4224	4052	95,9	22,0	28,2	128,2	93110	114172	122,6
Olszyna	632	628	99,4	17,8	30,6	171,9	11224	19225	171,3
Osiecznica	868	847	97,6	20,3	24,8	122,2	17607	20980	119,2
Piaśek b/	1469	1430	97,3	23,1	30,5	132,0	33944	43591	128,4
Platerówka	623	592	95,0	20,3	28,2	138,9	12664	16674	131,7
Podgórzyn	389	336	86,4	18,0	24,9	138,3	6996	8366	119,6
Siekierczyn	1071	1091	101,9	22,6	26,7	118,1	24199	29182	120,6
Stara Kamienica	958	968	101,0	17,7	23,7	133,9	17001	22959	135,0
Sulików	1604	1556	97,0	23,9	28,2	118,0	38413	43885	114,2
Świerzawa	2140	2141	100,0	19,0	30,4	160,0	40606	65069	160,2
Węgliniec b/	910	808	88,8	21,8	23,2	106,4	19847	18723	94,3
Wleń b/	1133	1123	99,1	19,2	25,5	132,8	21756	28584	131,4
Zgorzelec	2306	2235	96,9	21,2	30,1	142,0	48958	67359	137,6

a/W pozycji tej ujęto dane dla miast posiadających samodzielne urzędy; Jelenia Góra, Bolesławiec, Kamienna Góra, Karpacz, Kowary, Lubań, Piechowice, Szklarska Poręba, Świeradów Zdrój, Wojcieszów, Zawidów, Zgorzelec. b/Łącznie z danymi dla miast.

TABL. 2/15/. PRODUKCJA 4 ZBÓŻ Z MIESZANKAMI ZBOŻOWYMI W GOSPODARCE NIE USPOŁECZNIONEJ

WYSZCZEGÓLNIENIE	Powierzchnia			Plony			Zbiory		
	1977	1978		1977	1978		1977	1978	
	w ha		1977=100	z ha w q		1977=100	w q		1977=100
W O J E W Ó D Z T W O	43780	40846	93,3	20,7	27,9	134,8	908361	1140952	125,6
MIASTA RAZEM a/	1856	1638	88,3	20,4	27,4	134,3	37788	44926	118,9
GMINY RAZEM	41924	39208	93,5	20,8	28,0	134,6	870573	1096026	125,9
Bogatynia b/	1885	1770	93,9	20,4	25,5	125,0	38479	45165	117,4
Bolesławiec	3684	3571	96,9	24,0	32,3	134,6	88574	115470	130,4
Bolków b/	2117	1966	92,9	22,6	27,9	123,5	47828	54810	114,6
Gryfów Śląski	1052	922	87,6	21,0	27,8	132,4	22067	25615	116,1
Janowice Wielkie	350	360	102,9	16,2	25,8	159,3	5684	9300	163,6
Jeżów Sudecki	1016	910	89,6	13,6	28,0	205,9	13770	25488	185,1
Kamienna Góra	1507	1449	96,2	20,9	23,7	113,4	31478	34403	109,3
Leśna b/	1094	1016	92,9	16,2	25,1	154,9	17735	25509	143,8
Lubań	1885	1753	93,0	16,8	28,6	170,2	31676	50207	158,5
Lubawka b/	1136	1007	88,6	17,5	23,2	132,6	19892	23322	117,2
Lubomierz b/	1780	1571	88,3	19,1	26,4	138,2	33992	41525	122,2
Lwówek Śląski b/	3464	3242	93,6	24,7	28,9	117,0	85563	93578	109,4
Marciszów	834	694	83,2	17,6	23,2	131,8	14716	16120	109,5
Mirsk b/	1476	1182	80,1	16,3	21,8	133,7	23986	25793	107,5
Mysłakowice	643	557	86,6	19,6	28,8	146,9	12572	16017	127,4
Nowogrodziec b/	4185	3970	94,9	22,1	28,7	129,9	92520	113762	123,0
Olszyna	623	619	99,4	17,9	30,9	172,6	11148	19117	171,5
Osiecznica	805	767	95,3	20,8	26,5	127,4	16705	20354	121,8
Pieńsk b/	1453	1413	97,2	23,2	30,8	132,8	33704	43489	129,0
Platerówka	616	563	91,4	20,5	29,2	142,4	12608	16413	130,2
Podgórzyn	384	324	84,4	18,1	25,5	140,9	6956	8246	118,5
Siekierczyn	1053	1051	99,8	22,8	27,5	120,6	24001	28902	120,4
Stara Kamienica	927	903	97,4	18,0	24,6	136,7	16691	22179	132,9
Sulików	1591	1529	96,1	24,1	28,6	118,7	38317	43669	114,0
Świerzawa	2134	2132	99,9	19,0	30,5	160,5	40551	65024	160,4
Węgliniec b/	907	805	88,8	21,9	23,2	105,9	19820	18681	94,3
Wleń b/	1031	979	95,0	20,1	27,6	137,3	20736	27029	130,3
Zgorzelec	2292	2183	95,2	21,3	30,6	143,7	48804	66839	137,0

a/ Patrz notka na stronie 24. b/ Łącznie z danymi dla miast.

TABL. 3/16/. PRODUKCJA PSZENICY OGÓŁEM W GOSPODARCE NIE USPOŁECZNIONEJ

WYSZCZEGÓLNIENIE	Powierzchnia			Plony			Zbiory		
	1977	1978		1977	1978		1977	1978	
	w ha		1977= =100	z ha w q		1977= =100	w q		1977= =100
W O J E W Ó D Z T W O	21343	19096	89,5	20,7	28,4	137,2	44[illegible]	542185	122,8
MIASTA RAZEM a/	836	682	81,6	19,3	28,1	145,6	16098	19137	118,9
GMINY RAZEM	20507	18414	98,8	20,7	28,4	137,2	425264	523048	123,0
Bogatynia b/	959	866	90,3	20,0	26,8	134,0	19142	23247	121,4
Bolesławiec	1892	1789	94,6	23,6	32,7	138,6	44665	58433	130,8
Bolków b/	1183	1080	91,3	21,8	27,0	123,9	25751	29113	113,1
Gryfów Śląski b/	598	514	86,0	21,2	28,2	133,0	12651	14477	114,4
Janowice Wielkie	177	145	81,9	16,2	26,3	162,3	2859	3811	133,3
Jeżów Sudecki	477	431	90,4	12,6	28,6	227,0	6023	12322	204,6
Kamienna Góra	599	554	92,5	20,7	24,0	115,9	12411	13301	107,2
Leśna b/	570	513	90,0	16,1	24,1	149,7	9172	12378	135,0
Lubań	1066	972	91,2	16,7	28,9	173,1	17756	28090	158,2
Lubawka b/	394	327	83,0	17,5	24,8	141,7	6897	8117	117,7
Lubomierz b/	888	746	84,0	18,5	26,4	142,7	16439	19711	119,9
Lwówek Śląski b/	1972	1792	90,9	25,1	29,9	119,1	49475	53520	108,2
Marciszów	399	317	79,4	17,7	24,0	135,6	7046	7613	108,0
Mirsk b/	681	533	78,3	15,6	21,6	138,5	10637	11509	108,2
Mysłakowice	295	250	84,7	19,6	29,9	152,6	5776	7474	129,4
Nowogrodziec b/	2055	1827	88,9	22,5	28,5	126,7	46168	52119	112,9
Olszyna	333	321	96,4	18,6	28,5	153,2	6210	9146	147,3
Osiecznica	126	125	99,2	20,9	26,3	126,3	2636	3289	124,8
Pieńsk b/	486	429	88,3	22,4	33,1	147,8	10882	14206	130,5
Platerówka	320	282	88,1	20,4	30,4	149,0	6527	8566	131,2
Podgórzyn	147	116	78,9	17,0	25,0	147,1	2502	2898	115,8
Siekierczyn	624	564	90,4	23,8	28,0	117,6	14842	15769	106,2
Stara Kamienica	410	372	90,7	18,3	25,8	141,0	7519	9602	127,7
Sulików	857	789	92,1	25,3	28,6	113,0	21710	22556	103,9
Świerzawa	1166	1151	98,7	19,1	30,4	159,2	22288	34961	156,9
Węgliniec b/	91	86	94,5	25,4	21,4	84,3	2314	1842	79,6
Wleń b/	549	478	87,1	19,9	28,0	140,7	10914	13393	122,7
Zgorzelec	1193	1045	87,6	20,2	30,2	149,5	24052	31585	131,3

a/Patrz notka na stronie 24. b/Łącznie z danymi dla miast.

TABL. 4/17/. PRODUKCJA PSZENICY OZIMEJ W GOSPODARCE NIE USPOŁECZNIONEJ

WYSZCZEGÓLNIENIE	Powierzchnia			Plony			Zbiory		
	1977	1978		1977	1978		1977	1978	
	w ha		1977= =100	z ha w q		1977= =100	w q		1977= =100
W O J E W Ó D Z T W O	19914	17752	89,1	20,8	28,6	137,5	414211	508079	122,7
MIASTA RAZEM a/	683	567	83,0	20,5	28,6	139,5	14021	16216	115,7
GMINY RAZEM	19231	17185	89,4	20,8	28,6	137,5	400190	491863	122,9
Bogatynia b/	881	731	83,0	19,7	27,0	137,1	17356	19737	113,7
Bolesławiec	1858	1748	94,1	23,6	32,8	139,0	43849	57334	130,8
Bolków b/	1018	961	94,4	21,6	27,1	125,5	21989	26043	118,4
Gryfów Śląski b/	555	484	87,2	21,4	28,3	132,2	11877	13697	115,3
Janowice Wielkie	167	138	82,6	16,4	26,5	161,6	2739	3657	133,5
Jeżów Sudecki	445	396	89,0	12,9	28,2	218,6	5741	11167	194,5
Kamienna Góra	559	532	95,2	20,7	24,1	116,4	11571	12821	110,8
Leśna b/	517	463	89,6	16,1	25,2	156,5	8324	11668	140,2
Lubań	1037	923	89,0	16,6	29,0	174,7	17214	26767	155.5
Lubawka b/	314	298	94,9	17,1	25,0	146,2	5369	7450	138,8
Lubomierz b/	801	682	85,1	18,6	26,5	142,5	14899	18073	121,3
Lwówek Śląski b/	1858	1651	88,9	25,1	30,0	119,5	46636	49530	106,2
Marciszów	359	296	82,5	17,7	24,1	136,2	6354	7134	112,3
Mirsk b/	632	490	77,5	15,9	21,6	135,8	10049	10584	105,3
Myślakowice	249	204	81,9	19,5	31,0	159,0	4856	6324	130,2
Nowogrodziec b/	2027	1794	88,5	22,5	28,5	126,7	45608	51129	112,1
Olszyna	310	295	95,2	18,4	28,8	156,5	5704	8496	148,9
Osiecznica	105	109	103,8	21,1	26,5	125,6	2216	2889	130,4
Pieńsk b/	476	414	87,0	22,4	33,3	148,7	10662	13786	129,3
Platerówka	317	280	88,3	20,4	30,4	149,0	6467	8512	131,6
Podgórzyn	118	78	66,1	17,1	24,0	140,4	2018	1872	92,8
Siekierczyn	613	551	89,9	23,8	28,1	118,1	14589	15483	106,1
Stara Kamienica	371	337	90,8	18,5	26,0	140,5	6864	8762	127,7
Sulików	837	750	89,6	25,5	28,9	113,3	21344	21675	101,6
Świerzawa	1063	1058	99,5	19,0	30,9	162,6	20197	32692	161,9
Węgliniec b/	79	68	86,1	24,9	21,4	85,9	1967	1455	74,0
Wleń b/	493	443	89,9	20,4	28,2	138,2	10057	12493	124,2
Zgorzelec	1172	1011	86,3	20,2	30,3	150,0	23674	30633	129,4

a/Patrz notka na stronie 24. b/Łącznie z danymi dla miast.

TABL. 5/18/. PRODUKCJA PSZENICY JAREJ W GOSPODARCE NIE USPOŁECZNIONEJ

WYSZCZEGÓLNIENIE	Powierzchnia			Plony			Zbiory		
	1977	1978		1977	1978		1977	1978	
	w ha		1977=100	z ha w q		1977=100	q		1977=100
W O J E W Ó D Z T W O	1429	1344	94,1	19,0	25,4	133,7	27154	34106	125,6
MIASTA RAZEM[a/]	153	115	75,2	13,6	25,4	186,8	2077	2921	140,6
GMINY RAZEM	1276	1229	96,3	19,7	25,4	128,9	25074	31185	124,4
Bogatynia[b/]	78	135	173,1	22,9	26,0	113,5	1786	3510	196,5
Bolesławiec	34	41	120,6	24,0	26,8	111,7	16	1099	134,7
Bolków[b/]	165	119	72,1	22,8	25,8	113,2	3762	3070	81,6
Gryfów Śląski[b/]	43	30	69,8	18,0	26,0	144,4	774	780	100,8
Janowice Wielkie	10	7	70,0	12,0	22,0	183,3	120	154	128,3
Jeżów Sudecki	32	35	109,4	8,8	33,0	375,0	282	1155	409,6
Kamienna Góra	40	22	55,0	21,0	21,8	103,8	840	480	57,1
Leśna[b/]	53	50	94,3	16,0	14,2	88,8	848	710	83,7
Lubań	29	49	169,0	18,7	27,0	144,4	542	1323	244,1
Lubawka[b/]	80	29	36,3	19,1	23,0	120,4	1528	667	43,7
Lubomierz[b/]	87	64	73,6	17,7	25,6	144,6	1540	1638	106,4
Lwówek Śląski[b/]	114	141	123,7	24,9	28,3	113,7	2839	3990	140,5
Marciszów	40	21	52,5	17,3	22,8	131,8	692	479	69,2
Mirsk[b/]	49	43	87,8	12,0	21,5	179,2	588	925	157,3
Mysłakowice	46	46	100,0	20,0	25,0	125,0	920	1150	125,0
Nowogrodziec[b/]	28	33	117,9	20,0	30,0	150,0	560	990	176,8
Olszyna	23	26	113,0	22,0	25,0	113,6	506	650	128,5
Osiecznica	21	16	76,2	20,0	25,0	125,0	420	400	95,2
Pieńsk[b/]	10	15	150,0	22,0	28,0	127,3	220	420	190,9
Platerówka	3	2	66,7	20,0	27,0	135,0	60	54	90,0
Podgórzyn	29	38	131,0	16,7	27,0	161,7	484	1026	212,0
Siekierczyn	11	13	118,2	23,0	22,0	95,7	253	286	113,0
Stara Kamienica	39	35	89,7	16,8	24,0	142,9	655	840	128,2
Sulików	20	39	195,0	18,3	22,6	123,5	366	881	240,7
Świerzawa	103	93	90,3	20,3	24,4	120,2	2091	2269	108,5
Węgliniec[b/]	12	18	150,0	28,9	21,5	74,4	347	387	111,5
Wleń[b/]	56	35	62,5	15,3	25,7	168,0	857	900	105,0
Zgorzelec	21	34	161,9	18,0	28,0	155,6	378	952	251,9

a/Patrz notka na stronie 24. b/Łącznie z danymi dla miast.

TABL. 6/19/. **PRODUKCJA ŻYTA OZIMEGO W GOSPODARCE NIE USPOŁECZNIONEJ**

WYSZCZEGÓLNIENIE	Powierzchnia			Plony			Zbiory		
	1977	1978		1977	1978		1977	1978	
	w ha		1977= =100	z ha w q		1977= =100	w q		1977= =100
W O J E W Ó D Z T W O	6069	5400	89,0	20,9	26,9	128,7	126842	145250	114,5
MIASTA RAZEM a/	230	187	81,3	20,4	26,9	131,9	4685	5030	107,4
GMINY RAZEM	5839	5213	89,3	20,9	26,9	128,7	122157	140220	114,8
Bogatynia b/	246	213	86,6	21,3	23,0	108,0	5240	4899	93,5
Bolesławiec	572	505	88,3	23,6	30,3	128,4	13499	15302	113,4
Bolków b/	73	34	46,6	26,0	23,4	90,0	1898	796	41,9
Gryfów Śląski b/	56	46	82,1	20,5	25,4	123,9	1148	1168	101,7
Janowice Wielkie	15	19	126,7	15,6	19,5	125,0	234	371	158,5
Jeżów Sudecki	78	68	87,2	11,4	27,5	241,2	889	1870	210,3
Kamienna Góra	146	119	81,5	21,0	21,4	101,9	3066	2547	83,1
Leśna b/	127	124	97,6	17,8	28,8	161,8	2261	3571	157,9
Lubań	232	191	82,3	16,8	29,4	175,0	3898	5615	144,0
Lubawka b/	137	112	81,8	16,1	21,5	133,5	2206	2408	109,2
Lubomierz b/	154	141	91,6	19,8	29,4	148,5	3049	4145	135,9
Lwówek Śląski b/	206	193	93,7	21,4	26,8	125,2	4408	5172	117,3
Marciszów	45	38	84,4	16,8	21,1	125,6	756	802	106,1
Mirsk b/	190	143	75,3	17,6	21,3	121,0	3344	3046	91,1
Mysłakowice	45	34	75,6	13,9	23,0	165,5	626	782	124,9
Nowogrodziec b/	900	941	104,6	20,9	28,8	137,8	18810	27101	144,1
Olszyna	54	37	68,5	11,7	25,2	215,4	632	932	147,5
Osiecznica	359	360	100,3	20,4	27,5	134,8	7324	9900	135,2
Pieńsk b/	522	446	85,4	22,6	27,6	122,1	11797	12310	104,3
Platerówka	74	67	90,5	24,2	28,1	116,1	1791	1883	105,1
Podgórzyn	30	23	76,7	20,0	25,0	125,0	600	575	95,8
Siekierczyn	94	114	121,3	25,8	28,0	108,5	2425	3192	131,6
Stara Kamienica	81	76	93,8	16,2	21,8	134,6	1312	1657	126,3
Sulików	170	157	92,4	23,0	28,1	122,2	3910	4412	112,8
Świerzawa	135	75	55,6	16,8	25,6	152,4	2268	1920	84,7
Węgliniec b/	564	506	89,7	22,2	24,1	108,6	12521	12195	97,4
Wleń b/	52	52	100,0	19,5	26,5	135,9	1014	1378	135,9
Zgorzelec	482	379	78,6	23,3	27,1	116,3	11231	10271	91,5

a/Patrz notka na stronie 24. b/Łącznie z danymi dla miast.

TABL. 7/20/. PRODUKCJA JĘCZMIENIA OGÓŁEM W GOSPODARCE NIE USPOŁECZNIONEJ

WYSZCZEGÓLNIENIE	Powierzchnia			Plony			Zbiory		
	1977	1978		1977	1978		1977	1978	
	w ha		1977= =100	z ha w q		1977= =100	w q		1977= =100
W O J E W Ó D Z T W O	4617	5597	121,2	22,2	29,8	134,1	102408	166968	163,0
MIASTA RAZEM a/	265	263	99,2	21,7	28,1	129,5	5739	7398	128,9
GMINY RAZEM	4352	5334	122,6	22,2	29,9	134,7	96669	159570	165,1
Bogatynia b/	268	312	116,4	23,2	24,8	106,9	6228	7727	124,1
Bolesławiec	367	454	123,7	28,4	34,8	122,5	10410	15796	151,7
Bolków b/	406	433	106,7	23,4	30,8	131,6	9500	13320	140,2
Gryfów Śląski b/	119	132	110,9	20,0	29,3	146,5	2376	3869	162,8
Janowice Wielkie	47	87	185,1	17,7	33,8	191,0	832	2941	353,5
Jeżów Sudecki	150	147	98,0	15,2	28,0	184,2	2276	4111	180,6
Kamienna Góra	191	195	102,1	20,2	23,4	115,8	3866	4556	117,8
Leśna b/	77	110	142,9	19,5	28,6	146,7	1501	3148	209,7
Lubań	148	205	138,5	20,5	27,2	132,7	3035	5572	183,6
Lubawka b/	171	142	83,0	20,4	25,9	127,0	3494	3671	105,1
Lubomierz b/	125	143	114,4	20,6	28,1	136,4	2576	4017	155,9
Lwówek Śląski b/	401	476	118,7	26,3	29,0	110,3	10537	13819	131,1
Marciszów	108	96	88,9	16,6	23,4	141,0	1797	2245	124,9
Mirek b/	107	122	114,0	18,9	25,6	135,4	2023	3123	154,4
Mysłakowice	114	125	109,6	22,0	31,7	144,1	2503	3966	158,4
Nowogrodziec b/	236	330	139,8	22,5	32,3	143,6	5302	10648	200,8
Olszyna	104	125	120,2	17,5	32,9	188,0	1815	4109	226,4
Osiecznica	37	48	129,7	24,0	27,6	115,0	888	1327	149,4
Piaśek b/	100	195	195,0	28,0	33,1	118,2	2798	6459	230,8
Platerówka	29	39	134,5	22,9	28,6	124,9	664	1116	168,1
Podgórzyn	99	92	92,9	19,8	27,7	139,9	1958	2544	129,9
Siekierczyn	63	92	146,0	23,7	25,0	105,5	1495	2302	154,0
Stara Kamienica	117	158	135,0	19,5	27,9	143,1	2278	4416	193,9
Sulików	123	175	142,3	23,9	31,3	131,0	2945	5481	186,1
Świerzawa	294	366	124,5	18,3	32,9	179,8	5375	12037	233,9
Węgliniec b/	21	22	104,8	20,6	17,2	83,5	432	379	87,7
Wleń b/	208	214	102,9	22,5	29,3	130,2	4685	6260	133,6
Zgorzelec	122	299	245,1	25,2	35,5	140,9	3080	10611	344,5

a/Patrz notka na stronie 24./ b/Łącznie z danymi dla miast.

TABL. 8/21/. PRODUKCJA JĘCZMIENIA OZIMEGO W GOSPODARCE NIE USPOŁECZNIONEJ

WYSZCZEGÓLNIENIE	Powierzchnia			Plony			Zbiory		
	1977	1978		1977	1978		1977	1978	
	w ha		1977=100	z ha w g		1977=100	w g		1977=100
W O J E W Ó D Z T W O	563	846	150,3	24,2	31,3	129,3	13625	26444	194,1
MIASTA RAZEM a/	51	43	84,3	24,2	28,8	119,0	1235	1238	100,2
GMINY RAZEM	512	803	156,8	24,2	31,4	129,8	12390	25206	203,4
Bogatynia b/	53	56	105,7	24,6	26,9	109,3	1304	1506	115,5
Bolesławiec	67	142	211,9	30,0	37,2	124,0	2010	5282	262,8
Bolków b/	1	20	20razy	23,0	30,0	130,4	23	600	26razy
Gryfów Śląski b/	26	21	80,8	22,0	32,0	145,5	572	672	117,5
Janowice Wielkie	0	-	x	0	-	x	0	-	x
Jeżów Sudecki	21	5	23,8	15,0	27,0	180,0	315	135	42,9
Kamienna Góra	14	21	150,0	22,0	23,9	108,6	308	502	163,0
Leśna b/	9	13	144,4	21,0	25,0	119,0	189	325	172,0
Lubań	22	53	240,9	24,0	30,0	125,0	528	1590	301,1
Lubawka b/	5	7	140,0	21,6	23,0	106,5	108	161	149,1
Lubomierz b/	9	13	144,4	22,0	32,0	145,5	198	416	210,1
Lwówek Śląski b/	35	57	162,9	25,0	30,0	120,0	875	1710	195,4
Marciszów	15	11	73,3	15,0	24,0	160,0	225	264	117,3
Mirek b/	27	29	107,4	21,6	32,0	148,1	583	928	159,2
Mysłakowice	9	17	188,9	21,4	30,0	140,2	193	510	264,2
Nowogrodziec b/	43	81	188,4	25,0	38,0	152,0	1075	3078	286,3
Olszyna	6	14	233,3	20,0	35,0	175,0	120	490	408,3
Osiecznica	12	19	158,3	24,0	30,0	125,0	288	570	197,9
Pieńsk b/	28	63	225,0	30,0	27,1	90,3	840	1707	203,2
Platerówka	8	9	112,5	26,0	30,7	118,1	208	276	132,7
Podgórzyn	15	8	53,3	18,0	24,0	133,3	270	192	71,1
Siekierczyn	9	16	177,8	27,6	27,5	99,6	248	440	177,4
Stara Kamienica	6	34	566,7	30,0	27,4	91,3	180	932	517,8
Sulików	15	18	120,0	25,0	28,0	112,0	375	504	134,4
Świerzawa	26	33	126,9	15,0	25,7	171,3	390	848	217,4
Węgliniec b/	3	6	200,0	24,0	23,2	96,7	72	139	193,1
Wleń b/	3	3	100,0	31,0	40,0	129,0	93	120	129,0
Zgorzelec	25	34	136,0	32,0	38,5	120,3	800	1309	163,6

a/Patrz notka na stronie 24./ b/Łącznie z danymi dla miast.

TABL. 9/22/. PRODUKCJA JĘCZMIENIA JAREGO W GOSPODARCE NIE USPOŁECZNIONEJ

WYSZCZEGÓLNIENIE	Powierzchnia			Plony			Zbiory		
	1977	1978		1977	1978		1977	1978	
	w ha		1977= =100	z ha w q		1977= =100	w q		1977= =100
W O J E W Ó D Z T W O	4054	4751	117,2	21,9	29,6	135,2	88783	140524	158,3
MIASTA RAZEM a/	214	220	102,8	21,0	28,0	133,3	4504	6160	136,8
GMINY RAZEM	3840	4531	118,0	21,9	29,7	135,6	84279	134364	159,4
Bogatynia b/	215	256	119,1	22,9	24,3	106,1	4924	6221	126,3
Bolesławiec	300	312	104,0	28,0	33,7	120,4	8400	10514	125,2
Bolków b/	405	413	102,0	23,4	30,8	131,6	9477	12720	134,2
Gryfów Śląski b/	93	111	119,4	19,4	28,8	148,5	1804	3197	177,2
Janowice Wielkie	47	87	185,1	17,7	33,8	191,0	832	2941	353,5
Jeżów Sudecki	129	142	110,1	15,2	28,0	184,2	1961	3976	202,8
Kamienna Góra	177	174	98,3	20,1	23,3	115,9	3558	4054	113,9
Leśna b/	68	97	142,6	19,3	29,1	150,8	1312	2823	215,2
Lubań	126	152	120,6	19,9	26,2	131,7	2507	3982	158,8
Lubawka b/	166	135	81,3	20,4	26,0	127,5	3386	3510	103,7
Lubomierz b/	116	130	112,1	20,5	27,7	135,1	2378	3601	151,4
Lwówek Śląski b/	366	419	114,5	26,4	28,9	109,5	9662	12109	125,3
Marciszów	93	85	91,4	16,9	23,3	137,9	1572	1981	126,0
Mirsk b/	80	93	116,3	18,0	23,6	131,1	1440	2195	152,4
Mysłakowice	105	108	102,9	22,0	32,0	145,5	2310	3456	149,6
Nowogrodziec b/	193	249	129,0	21,9	30,4	138,8	4227	7570	179,1
Olszyna	98	111	113,3	17,3	32,6	188,4	1695	3619	213,5
Osiecznica	25	29	116,0	24,0	26,1	108,8	600	757	126,2
Pieńsk b/	72	132	183,3	27,2	36,0	132,4	1958	4752	242,7
Platerówka	21	30	142,9	21,7	28,0	129,0	456	840	184,2
Podgórzyn	84	84	100,0	20,1	28,0	139,3	1688	2352	139,3
Siekierczyn	54	76	140,7	23,1	24,5	106,1	1247	1862	149,3
Stara Kamienica	111	124	111,7	18,9	28,1	148,7	2098	3484	166,1
Sulików	108	157	145,4	23,8	31,7	133,2	2570	4977	193,7
Świerzawa	268	333	124,3	18,6	33,6	180,6	4985	11189	224,5
Węgliniec b/	18	16	88,9	20,0	15,0	75,0	360	240	66,7
Wleń b/	205	211	102,9	22,4	29,1	129,9	4592	6140	133,7
Zgorzelec	97	265	273,2	23,5	35,1	149,4	2280	9302	408,0

a/Patrz notka na stronie 24. b/Łącznie z danymi dla miast.

TABL. 10/23/. PRODUKCJA OWSA W GOSPODARCE NIE USPOŁECZNIONEJ

WYSZCZEGÓLNIENIE	Powierzchnia			Plony			Zbiory		
	1977	1978		1977	1978		1977	1978	
	w ha		1977= =100	z ha w q		1977= =100	w q		1977= =100
W O J E W Ó D Z T W O	7847	7248	92,4	19,9	25,8	129,6	156155	186869	119,7
MIASTA RAZEM a/	342	367	107,3	21,7	25,8	118,9	7431	9469	127,4
GMINY RAZEM	7505	6881	91,7	19,8	25,8	130,3	148724	177400	119,3
Bogatynia b/	237	223	94,1	18,8	24,6	130,9	4456	5486	123,1
Bolesławiec	623	593	95,2	22,8	30,4	133,3	14204	18027	126,9
Bolków b/	265	222	83,8	22,3	25,1	112,6	5910	5572	94,3
Gryfów Śląski b/	223	175	78,5	21,3	25,4	119,2	4750	4445	93,6
Janowice Wielkie	78	73	93,6	15,4	16,6	107,8	1201	1212	100,9
Jeżów Sudecki	259	224	86,5	15,3	27,2	177,8	3963	6093	153,7
Kamienna Góra	276	307	111,2	21,2	24,0	113,2	5851	7368	125,9
Leśna b/	212	179	84,4	14,9	22,9	153,7	3159	4099	129,8
Lubań	335	316	94,3	16,2	28,3	174,7	5427	8943	164,8
Lubawka b/	225	246	109,3	15,7	21,0	133,8	3533	5166	146,2
Lubomierz b/	483	428	88,6	19,5	24,9	127,7	9419	10657	113,1
Lwówek Śląski b/	563	490	87,0	24,4	25,0	102,5	13737	12250	89,2
Marciszów	155	136	87,7	18,1	21,5	118,8	2806	2924	104,2
Mirsk b/	346	313	90,5	14,9	20,8	139,6	5155	6510	126,3
Mysłakowice	147	129	87,8	18,4	25,0	135,9	2705	3225	119,2
Nowogrodziec b/	846	736	87,0	22,3	26,7	119,7	18866	19651	104,2
Olszyna	119	118	99,2	18,6	36,9	198,4	2213	4354	196,7
Osiecznica	187	152	81,3	20,9	24,6	117,7	3908	3739	95,7
Pieńsk b/	216	183	84,7	22,5	29,3	130,2	4860	5362	110,3
Platerówka	112	100	89,3	17,7	28,0	158,2	1982	2800	141,3
Podgórzyn	67	63	94,0	16,3	23,0	141,1	1092	1449	132,7
Siekierczyn	199	208	104,5	18,7	26,9	143,9	3721	5595	150,4
Stara Kamienica	266	249	93,6	16,6	21,3	128,3	4416	5304	120,1
Sulików	212	204	96,2	25,8	25,0	96,9	5470	5100	93,2
Świerzawa	269	261	97,0	18,5	29,0	156,8	4977	7569	152,1
Węgliniec b/	188	163	86,7	20,1	22,3	110,9	3779	3635	96,2
Wleń b/	181	176	97,2	17,5	25,5	145,7	3168	4488	141,7
Zgorzelec	216	214	99,1	18,5	29,8	161,1	3996	6377	159,6

a/Patrz notka na stronie 24. b/Łącznie z danymi dla miast.

TABL. 11/24/. PRODUKCJA MIESZANEK ZBOŻOWYCH W GOSPODARCE NIE USPOŁECZNIONEJ

WYSZCZEGÓLNIENIE	Powierzchnia			Plony			Zbiory		
	1977	1978		1977	1978		1977	1978	
	w ha		1977= =100	z ha w q		1977= =100	w q		1977= =100
W O J E W Ó D Z T W O	3904	3505	89,8	20,9	28,4	135,9	81594	99680	122,2
MIASTA RAZEM a/	183	139	76,0	21,0	28,0	133,3	3835	3892	101,5
GMINY RAZEM	3721	3366	90,5	20,9	28,5	136,4	77759	95788	123,2
Bogatynia b/	175	156	89,1	19,5	24,4	125,1	3413	3806	111,5
Bolesławiec	230	230	100,0	25,2	34,4	136,5	5796	7912	136,5
Bolków b/	190	197	103,7	25,1	30,5	121,5	4769	6009	126,0
Gryfów Śląski b/	56	55	98,2	20,4	30,1	147,5	1142	1656	145,0
Janowice Wielkie	33	36	109,1	16,9	26,8	158,6	558	965	172,9
Jeżów Sudecki	52	40	76,9	11,9	27,3	229,4	619	1092	176,4
Kamienna Góra	295	274	92,9	21,3	24,2	113,6	6284	6631	105,5
Leśna b/	108	90	83,3	15,2	25,7	169,1	1642	2313	140,9
Lubań	104	69	66,3	15,0	28,8	192,0	1560	1987	127,4
Lubawka b/	209	180	86,1	18,0	22,0	122,2	3762	3960	105,3
Lubomierz b/	130	113	86,9	19,3	26,5	137,3	2509	2995	119,4
Lwówek Śląski b/	322	291	90,4	23,0	30,3	131,7	7406	8817	119,1
Marciszów	127	107	84,3	18,2	23,7	130,2	2311	2536	109,7
Mirsk b/	152	71	46,7	18,6	22,6	121,5	2827	1605	56,8
Mysłakowice	42	19	45,2	22,9	30,0	131,0	962	570	59,3
Nowogrodziec b/	148	136	91,9	22,8	31,2	136,8	3374	4243	125,8
Olszyna	13	18	138,5	21,4	32,0	149,5	278	576	207,2
Osiecznica	96	82	85,4	20,3	25,6	126,1	1949	2099	107,7
Pieńsk b/	129	160	124,0	26,1	32,2	123,4	3367	5152	153,0
Platerówka	81	75	92,6	20,3	27,3	134,5	1644	2048	124,6
Podgórzyn	41	30	73,2	19,6	26,0	132,7	804	780	97,0
Siekierczyn	73	73	100,0	20,8	28,0	134,6	1518	2044	134,7
Stara Kamienica	53	48	90,6	22,0	25,0	113,6	1166	1200	102,9
Sulików	229	204	89,1	18,7	30,0	160,4	4282	6120	142,9
Świerzawa	270	279	103,3	20,9	30,6	146,4	5643	8537	151,3
Węgliniec b/	43	28	65,1	18,0	22,5	125,0	774	630	81,4
Wleń b/	41	59	143,9	23,3	25,6	109,9	955	1510	158,1
Zgorzelec	279	246	88,2	23,1	32,5	140,7	6445	7995	124,0

a/Patrz notka na stronie 24 / b/Łącznie z danymi dla miast.

TABL.12/25/. PRODUKCJA KUKURYDZY NA ZIARNO W GOSPODARCE NIE USPOŁECZNIONEJ

WYSZCZEGÓLNIENIE	Powierzchnia			Plony			Zbiory		
	1977	1978		1977	1978		1977	1978	
	w ha		1977= =100	z ha w q		1977= =100	w q		1977= =100
W O J E W Ó D Z T W O	56	4	7,1	29,0	28,0	96,6	1625	112	6,9
MIASTA RAZEM a/	-	-	-	-	-	-	-	-	-
GMINY RAZEM	56	4	7,1	29,0	28,0	96,6	1625	112	6,9
Bogatynia b/	1	-	x	30,0	-	x	30	-	x
Bolesławiec	15	2	13,3	32,0	20,0	62,5	480	40	8,3
Bolków b/	2	-	x	25,0	-	x	50	-	x
Gryfów Śląski b/	-	-	-	-	-	-	-	-	-
Janowice Wielkie	-	-	-	-	-	-	-	-	-
Jeżów Sudecki	-	-	-	-	-	-	-	-	-
Kamienna Góra	-	-	-	-	-	-	-	-	-
Leśna b/	1	-	x	20,0	-	x	20	-	x
Lubań	3	-	x	30,0	-	x	90	-	x
Lubawka b/	-	-	-	-	-	-	-	-	-
Lubomierz b/	1	-	x	30,0	-	x	30	-	x
Lwówek Śląski b/	4	-	x	25,0	-	x	100	-	x
Marciszów	-	-	-	-	-	-	-	-	-
Mirsk b/	-	-	-	-	-	-	-	-	-
Mysłakowice	-	-	-	-	-	-	-	-	-
Nowogrodziec b/	8	-	x	35,0	-	x	280	-	x
Olszyna	2	-	x	10,0	-	x	20	-	x
Osiecznica	11	2	18,2	30,0	36,0	120,0	330	72	21,8
Pieńsk b/	6	-	x	30,0	-	x	180	-	x
Platerówka	-	-	-	-	-	-	-	-	-
Podgórzyn	-	-	-	-	-	-	-	-	-
Siekierczyn	-	-	-	-	-	-	-	-	-
Stara Kamienica	-	-	-	-	-	-	-	-	-
Sulików	1	-	x	0	-	x	0	-	x
Świerzawa	1	-	x	15,0	-	x	15	-	x
Węgliniec b/	-	-	-	-	-	-	-	-	-
Wleń b/	-	-	-	-	-	-	-	-	-
Zgorzelec	-	-	-	-	-	-	-	-	-

a/Patrz notka na stronie 24 / b/Łącznie z danymi dla miast.

TABL. 13/26/. **PRODUKCJA GRYKI I PROSA W GOSPODARCE NIE USPOŁECZNIONEJ**

WYSZCZEGÓLNIENIE	Powierzchnia			Plony			Zbiory		
	1977	1978		1977	1978		1977	1978	
	w ha		1977=100	z ha w q		1977=100	w q		1977=100
W O J E W Ó D Z T W O	1106	2147	194,1	10,2	8,8	86,3	11260	18945	168,3
MIASTA RAZEM a/	55	146	265,5	11,0	8,8	80,0	605	1282	211,9
GMINY RAZEM	1051	2001	190,4	10,1	8,8	87,1	10655	17663	165,8
Bogatynia b/	31	55	177,4	10,0	10,0	100,0	310	550	177,4
Bolesławiec	22	86	390,9	10,0	14,0	140,0	220	1200	545,5
Bolków b/	17	57	335,3	10,0	9,3	93,0	170	530	311,8
Gryfów Śląski b/	15	52	346,7	8,0	12,0	150,0	120	624	520,0
Janowice Wielkie	9	16	177,8	9,0	6,7	74,4	81	107	132,1
Jeżów Sudecki	17	43	252,9	9,0	9,0	100,0	153	386	252,3
Kamienna Góra	118	149	126,3	10,0	7,3	73,0	1180	1088	92,2
Leśna b/	16	38	237,5	9,0	5,0	55,6	144	190	131,9
Lubań	39	77	197,4	11,0	13,5	122,7	429	1040	242,4
Lubawka b/	117	185	158,1	12,0	4,0	33,3	1404	740	52,7
Lubomierz b/	161	231	143,5	10,0	9,9	99,0	1610	2287	142,0
Lwówek Śląski b/	107	259	242,1	10,0	8,5	85,0	1070	2202	205,8
Marciszów	30	42	140,0	8,0	11,0	137,5	240	462	192,5
Mirsk b/	45	128	284,4	11,0	8,0	72,7	495	1024	206,9
Mysłakowice	10	16	160,0	9,0	15,0	166,7	90	240	266,7
Nowogrodziec b/	31	82	264,5	10,0	5,0	50,0	310	410	132,3
Olszyna	7	9	128,6	7,9	12,0	151,9	55	108	196,4
Osiecznica	52	78	150,0	11,0	7,1	64,5	572	554	96,9
Pieńsk b/	10	17	170,0	6,0	6,0	100,0	60	102	170,0
Platerówka	7	29	414,3	8,0	9,0	112,5	56	261	466,1
Podgórzyn	5	12	240,0	8,0	10,0	125,0	40	120	300,0
[illegible]	18	40	222,2	11,0	7,0	63,6	198	280	141,4
Stara Kamienica	31	65	209,7	10,0	12,0	120,0	310	780	251,6
Sulików	12	27	225,0	8,0	8,0	100,0	96	216	225,0
Świerzawa	5	9	180,0	8,0	5,0	62,5	40	45	112,5
Węgliniec b/	3	3	100,0	9,0	14,0	155,6	27	42	155,6
Wleń b/	102	144	141,2	10,0	10,8	108,0	1020	1555	152,5
Zgorzelec	14	52	371,4	11,0	10,0	90,9	154	520	337,7

a/Patrz notka na stronie 24 / b/Łącznie z danymi dla miast.

TABL. 14/27/. PRODUKCJA ZIEMNIAKÓW W GOSPODARCE NIE USPOŁECZNIONEJ

WYSZCZEGÓLNIENIE	Powierzchnia			Plony			Zbiory		
	1977	1978		1977	1978		1977	1978	
	w ha		1977= =100	z ha w q		1977= =100	w q		1977= =100
W O J E W Ó D Z T W O	15215	13888	91,3	133	201	151,1	2023595	2787589	137,8
MIASTA RAZEM a/	1057	996	94,2	85	159	187,1	90289	158364	175,4
GMINY RAZEM	14158	12892	91,1	137	204	148,9	1933306	2629225	136,0
Bogatynia b/	528	453	85,8	160	208	130,0	84480	94224	111,5
Bolesławiec	1110	1072	96,6	185	250	135,1	205350	268000	130,5
Bolków b/	612	547	89,4	116	204	175,9	70992	111588	157,2
Gryfów Śląski b/	417	367	88,0	120	200	166,7	50040	73400	146,7
Janowice Wielkie	174	147	84,5	121	220	181,8	21054	32340	153,6
Jeżów Sudecki	362	339	93,6	84	214	254,8	30408	72546	238,6
Kamienna Góra	535	487	91,0	124	155	125,0	66340	75485	113,8
Leśna b/	477	401	84,1	132	212	160,6	62964	85012	135,0
Lubań	576	499	86,6	85	214	251,8	48960	106786	218,1
Lubawka b/	370	303	81,9	119	180	151,3	44030	54540	123,9
Lubomierz b/	602	538	89,4	112	205	183,0	67424	110290	163,6
Lwówek Śląski b/	971	888	91,5	162	221	136,4	157302	196248	124,8
Marciszów	339	284	83,8	120	162	135,0	40680	46008	113,1
Mirsk b/	551	486	88,2	119	179	150,4	65569	86994	132,7
Mysłakowice	336	296	88,1	140	200	142,9	47040	59200	125,9
Nowogrodziec b/	1507	1404	93,2	152	200	131,6	229064	280800	122,6
Olszyna	232	215	92,7	115	225	195,7	26680	48375	181,3
Osiecznica	310	282	91,0	170	193	113,5	52700	54426	103,3
Pieńsk b/	430	412	95,8	162	209	129,0	69660	86108	123,6
Platerówka	187	179	95,7	123	248	201,6	23001	44392	193,0
Podgórzyn	256	218	85,2	128	205	160,2	32768	44690	136,4
Siekierczyn	366	334	91,3	144	185	128,5	52704	61790	117,2
Stara Kamienica	427	395	92,5	98	191	194,9	41846	75445	180,3
Sulików	478	443	92,7	170	209	122,9	81260	92587	113,9
Świerzawa	682	650	95,3	120	220	183,3	81840	143000	174,7
Węgliniec b/	356	361	101,4	95	159	167,4	33820	57399	169,7
Wleń b/	299	264	88,3	142	216	152,1	42458	57024	134,3
Zgorzelec	668	628	94,0	154	176	114,3	102872	110528	107,4

a/Patrz notka na stronie 24. b/Łącznie z danymi dla miast.

TABL. 25/28/. PRODUKCJA RZEPAKU I RZEPIKU W GOSPODARCE NIE USPOŁECZNIONEJ W 1978 R.

WYSZCZEGÓLNIENIE	Powierzchnia w ha	Plony w q/ha	Zbiory w q
W O J E W Ó D Z T W O	468	10,8	5046
MIASTA RAZEM a/	14	17,1	239
GMINY RAZEM	454	10,6	4807
Bogatynia b/	77	7,1	547
Bolesławiec	37	6,3	233
Bolków b/	61	11,5	702
Gryfów Śląski b/	-	-	-
Janowice Wielkie	-	-	-
Jaźów Sudecki	-	-	-
Kamienna Góra	-	-	-
Leśna b/	2	0	0
Lubań	12	16,7	200
Lubawka b/	-	-	-
Lubomierz b/	2	0	0
Lwówek Śląski b/	57	12,0	684
Marciszów	3	3,3	10
Mirsk b/	6	8,4	50
Mysłakowice	-	-	-
Nowogrodziec b/	25	17,2	430
Olszyna	-	-	-
Osiecznica	-	-	-
Pieńsk b/	7	11,4	80
Platerówka	1	10,1	10
Podgórzyn	-	-	-
Siekierczyn	12	16,7	200
Stara Kamienica	-	-	-
Sulików	39	11,8	460
Świerzawa	27	8,2	221
Węgliniec b/	-	-	-
Wleń b/	6	11,4	68
Zgorzelec	80	11,4	912

a/ Patrz notka na stronie 24 b/Łącznie z danymi dla miast.

TABL. 16/29/. PRODUKCJA ZBÓŻ I ZIEMNIAKÓW W PRZELICZENIU NA JEDNOSTKI ZBOŻOWE W GOSPODARCE NIE USPOŁECZNIONEJ

WYSZCZEGÓLNIENIE	1977	1978	Różnica 1978-1977
	w jednostkach zbożowych		
W O J E W Ó D Z T W O	1427145	1856906	429761
MIASTA RAZEM a/	60965	85799	24834
GMINY RAZEM	1366180	1771107	404927
Bogatynia b/	59939	69271	9332
Bolesławiec	140611	183710	43099
Bolków b/	65796	83237	17441
Gryfów Śląski b/	34697	44589	9892
Janowice Wielkie	11028	17492	6464
Jeżów Sudecki	21525	44010	22485
Kamienna Góra	49243	54362	5119
Leśna b/	33640	46952	13312
Lubań	44435	77943	33508
Lubawka b/	32304	37697	5393
Lubomierz b/	52488	71384	18896
Lwówek Śląski b/	126059	144842	18783
Marciszów	25126	28084	2958
Mirsk b/	40873	48565	7692
Mysłakowice	24422	31057	6635
Nowogrodziec b/	150376	184372	33996
Olszyna	17894	31319	13425
Osiecznica	30782	34587	3805
Pieńsk b/	51359	65118	13759
Platerówka	18414	27772	9358
Podgórzyn	15188	19539	4351
Siekierczyn	37375	44630	7255
Stara Kamienica	27463	41820	14357
Sulików	58728	67032	8304
Świerzawa	61066	100819	39753
Węgliniec b/	28302	33073	4771
Wleń b/	32371	42840	10469
Zgorzelec	74676	94991	20315

a/ Patrz notka na stronie 24 b/ Łącznie z danymi dla miast.

TABL. 17/30/. PRZYCHODY I ROZCHODY ZBOŻA, PASZ TREŚCIWYCH I ZIEMNIAKÓW W GOSPODARCE NIE USPOŁECZNIONEJ

LATA GMINY		Zboża, pasze treściwe i ziemniaki w przeliczeniu na zboże				Zboża i pasze treściwe				Ziemniaki			
		przychody	rozchody	różnica przychody-rozchody		przychody	rozchody	różnica przychody-rozchody		przychody	rozchody	różnica przychody-rozchody	
		w tonach			w q z ha	w tonach			w q z ha	w tonach			w q z ha
WOJEWÓDZTWO	1977/78	172452	171866	586	0,1	119655	119069	586	0,1	211188	211188	0	0
	1978/79	213469	211970	1499	0,3	139081	138105	976	0,2	297551	295459	2092	1,5
	różnica	41017	40104	913	0,2	19426	19036	390	0,1	86363	84271	2092	1,5
MIASTA RAZEM a/	1977/78	8258	8235	23	0,1	5854	5831	23	0,1	9617	9617	0	0
	1978/79	14084	13974	110	0,4	7120	7065	55	0,3	27856	27636	220	2,2
	różnica	5826	5739	87	0,3	1266	1234	32	0,2	18239	18019	220	2,2
GMINY:													
Bogatynia b/	1977/78	7266	7241	25	0,1	5063	5063	0	0	8813	8713	100	1,9
	1978/79	7827	7792	35	0,2	5472	5450	22	0,1	9422	9366	56	1,2
	różnica	561	551	10	0,1	409	387	22	0,1	609	653	-44	0,7
Bolesławiec	1977/78	16109	15988	121	0,3	10659	10650	9	0	21799	21351	448	4,0
	1978/79	19929	19812	117	0,2	13129	13085	44	0,1	27200	26907	293	2,7
	różnica	3820	3824	- 4	- 0,1	2470	2435	35	0,1	5401	5556	-155	-1,3
Bolków b/	1977/78	7704	7704	0	0	5834	5834	0	0	7478	7478	0	0
	1978/79	9309	9240	69	0,3	6344	6280	64	0,3	11860	11842	18	0,3
	różnica	1605	1536	69	0,3	510	446	64	0,3	4382	4364	18	0,3
Gryfów Śląski b/	1977/78	4245	4217	28	0,2	2918	2915	3	0	5306	5206	100	2,4
	1978/79	5003	4935	68	0,5	3143	3090	53	0,5	7440	7381	59	1,6
	różnica	758	718	40	- 0,3	225	175	50	0,5	2134	2175	-41	-0,8
Janowice Wielkie	1977/78	1711	1703	8	0,2	1129	1121	8	0,2	2329	2329	0	0
	1978/79	2127	2120	7	0,1	1319	1314	5	0,1	3234	3225	9	0,6
	różnica	416	417	- 1	- 0,1	190	193	-3	-0,1	905	896	9	0,6
Jożów Sudecki	1977/78	3048	3048	0	0	2271	2191	80	0,8	3109	3429	-320	-8,8
	1978/79	5361	5292	69	0,5	3547	3484	63	0,7	7255	7230	25	0,6
	różnica	2313	2244	69	0,5	1276	1293	-17	-0,1	4146	4801	345	9,4
Kamienna Góra	1977/78	5990	5987	3	0	4244	4241	3	0	6985	6985	0	0
	1978/79	6064	6036	28	0,1	4029	4010	19	0,1	8143	8104	39	0,8
	różnica	74	49	25	0,1	-215	-231	16	0,1	1158	1119	39	0,8
Leśna b/	1977/78	4499	4499	0	0	2845	2845	0	0	6616	6616	0	0
	1978/79	5259	5233	26	0,2	3134	3123	11	0,1	8501	8438	63	1,6
	różnica	760	734	26	0,2	289	278	11	0,1	1885	1822	63	1,6
Lubań	1977/78	5815	5854	- 39	- 0,2	4545	4421	124	0,6	5078	5732	-654	-11,4
	1978/79	8938	8893	45	0,2	6193	6167	26	0,1	10979	10905	74	1,5
	różnica	3123	3039	84	0,4	1648	1746	-98	-0,5	5901	5173	728	12,9
Lubawka b/	1977/78	4056	4032	24	0,1	2943	2900	43	0,3	4453	4529	-76	-2,1
	1978/79	4406	4360	46	0,3	3042	3017	25	0,2	5454	5371	83	2,7
	różnica	350	328	22	0,2	99	117	-18	-0,1	1001	842	159	4,8
Lubomierz b/	1977/78	6352	6327	25	0,1	4572	4572	0	0	7119	7019	100	1,7
	1978/79	7974	7955	19	0,1	5059	5053	6	0	11659	11607	52	1,0
	różnica	1622	1628	-6	-	487	481	6	-	4540	4588	-48	-0,7
Lwówek Śląski b/	1977/78	14535	14504	31	0,1	10347	10316	31	0,1	16751	16751	0	0
	1978/79	16020	15972	48	0,1	11114	11091	23	0,1	19625	19525	100	1,1
	różnica	1485	1468	17	-	767	775	-8	-	2874	2774	100	1,1
Marciszów	1977/78	2919	2889	30	0,2	1876	1871	5	0,1	4173	4073	100	2,9
	1978/79	3202	3153	49	0,5	1977	1945	32	0,4	4901	4832	69	2,4
	różnica	283	264	19	0,3	101	74	27	0,3	728	759	-31	-0,5
Mirsk b/	1977/78	4796	4771	25	0,1	3120	3095	25	0,2	6705	6705	0	0
	1978/79	5376	5316	60	0,3	3101	3086	15	0,1	9099	8921	178	3,6
	różnica	580	545	35	0,2	-19	-9	-10	-0,1	2394	2216	178	3,6

a/Patrz notka na stronie 24 b/Łącznie z danymi dla miast.

TABL. 17/30/. PRZYCHODY I ROZCHODY ZBOŻ, PASZ TREŚCIWYCH I ZIEMNIAKÓW W GOSPODARCE NIE USPOŁECZNIONEJ /dok./

LATA GMINY		Zboża, pasze treściwe i ziemniaki w przeliczeniu na zboże				Zboża i pasze treściwe				Ziemniaki			
		przychody	rozchody	różnica przychody-rozchody		przychody	rozchody	różnica przychody - rozchody		przychody	rozchody	różnica przychody - rozchody	
		w tonach			w q z ha	w tonach			w q z ha	w tonach			w q z ha
GMINY: /dok./													
Myślakowice	1977/78	3256	3223	33	0,3	1973	1965	8	0,1	5132	5032	100	3,0
	1978/79	3752	3744	8	0,1	2234	2231	3	0,1	6070	6051	19	0,6
	różnica	496	521	-25	-0,2	261	266	-5	-	938	1019	-81	-2,4
Nowogrodziec b/	1977/78	16875	16858	17	0	10925	10908	17	0	23800	23800	0	0
	1978/79	20404	20050	354	0,6	12934	12645	289	0,7	29880	29622	258	1,8
	różnica	3529	3192	337	0,6	2009	1737	272	0,7	6080	5822	258	1,8
Olszyna	1977/78	2413	2399	14	0,2	1711	1704	7	0,1	2809	2781	28	1,2
	1978/79	3646	3618	28	0,3	2374	2365	9	0,1	5087	5014	73	3,4
	różnica	1233	1219	14	0,1	663	661	2	-	2278	2233	45	2,2
Osiecznica	1977/78	3560	3555	5	0	2229	2224	5	0,1	5325	5325	0	0
	1978/79	4159	4129	30	0,3	2786	2769	17	0,2	5490	5439	51	1,8
	różnica	599	574	25	0,3	557	545	12	0,1	165	114	51	1,8
Pieńsk b/	1977/78	5744	5741	3	0	3972	3969	3	0	7089	7089	0	0
	1978/79	7109	7071	38	0,2	4934	4901	33	0,2	8701	8681	20	0,5
	różnica	1365	1330	35	0,2	962	932	30	0,2	1612	1592	20	0,5
Platerówka	1977/78	2197	2181	16	0,2	1573	1562	11	0,2	2496	2474	22	1,2
	1978/79	3029	3005	24	0,3	1919	1901	18	0,3	4439	4417	22	1,2
	różnica	832	824	8	0,1	346	339	7	0,1	1943	1943	-	-
Podgórzyn	1977/78	2181	2161	20	0,3	1334	1314	20	0,5	3389	3389	0	0
	1978/79	2527	2510	17	0,3	1410	1405	5	0,1	4469	4422	47	2,2
	różnica	346	349	-3	-	76	91	-15	-0,4	1080	1033	47	2,2
Siekierczyn	1977/78	4308	4263	45	0,3	2973	2963	10	0,1	5341	5201	140	3,8
	1978/79	5037	5013	24	0,2	3492	3477	15	0,1	6179	6143	36	1,1
	różnica	729	750	-21	-0,1	519	514	5	-	838	942	-104	-2,7
Stara Kamienica	1977/78	3633	3603	30	0,2	2557	2552	5	0,1	4302	4202	100	2,3
	1978/79	4739	4717	22	0,2	2853	2839	14	0,1	7544	7513	31	0,8
	różnica	1106	1114	-8	-	296	287	9	-	3242	3311	-69	-1,5
Sulików	1977/78	6851	6840	11	0,1	4795	4784	11	0,1	8224	8224	0	0
	1978/79	7759	7725	34	0,2	5307	5285	22	0,1	9809	9759	50	1,1
	różnica	908	885	23	0,1	512	501	11	-	1585	1535	50	1,1
Świerzawa	1977/78	7763	7727	36	0,1	5669	5652	17	0,1	8375	8299	76	1,1
	1978/79	11329	11295	34	0,1	7754	7737	17	0,1	14300	14231	69	1,1
	różnica	3566	3568	-2	-	2085	2085	-	-	5925	5932	-7	-
Węgliniec b/	1977/78	3706	3736	-30	-0,2	2787	2693	94	1,0	3675	4170	-495	-13,9
	1978/79	4215	4180	35	0,3	2765	2735	30	0,4	5800	5778	22	0,6
	różnica	509	444	65	0,4	-22	42	-64	-0,6	2125	1608	517	14,5
Wleń b/	1977/78	3945	3931	14	0,1	2856	2842	14	0,1	4356	4356	0	0
	1978/79	4517	4500	17	0,1	3004	2992	12	0,1	6052	6033	19	0,7
	różnica	572	569	3	-	148	150	-2	-	1696	1677	19	0,7
Zgorzelec	1977/78	8717	8649	68	0,2	6081	6071	10	0	10544	10313	231	3,5
	1978/79	10368	10330	38	0,1	7592	7563	29	0,1	11103	11066	37	0,6
	różnica	1651	1681	-30	-0,1	1511	1492	19	0,1	559	753	-194	-2,9

a/Patrz notka na stronie 24 b/łącznie z danymi dla miast.

TABL. 18/31/.

BILANS ZBÓŻ I PASZ TREŚCIWYCH W GOSPODARCE NIE USPOŁECZNIONEJ

LATA GMINY		Przychody: ogółem	zapasy z roku ubiegłego	zbiory	zakupy: na wolnym rynku i darowizny	pasz treściwych	nasion siewnych	Rozchody: ogółem	na siew	samozaopatrzenie	skup	sprzedaż wolnorynkowa i darowizny	spasanie	straty	Różnica między przychodami a rozchodami	
		w tonach														q/ha
WOJEWÓDZTWO	1977/78	119655	-	92125	119	24149	3262	119069	10121	12814	17814	534	72920	4866	586	0,1
	1978/79	139081	586	116001	385	20418	1691	138105	9562	13020	24555	385	86485	4098	976	0,2
	różnica	19426	586	23876	266	-3731	-1571	19036	-556	206	6741	-149	13565	-768	390	0,1
MIASTA RAZEM a/	1977/78	5854	-	3839	5	1776	234	5831	440	296	358	100	4337	300	23	0,1
	1978/79	7120	23	4621	370	2053	53	7065	362	286	1000	-	5325	92	55	0,3
	różnica	1266	23	782	365	277	-181	1234	-78	-10	642	-100	988	-208	32	0,2
GMINY:																
Bogatynia b/	1977/78	5063	-	3882	7	976	198	5063	441	1079	868	19	2432	224	0	0
	1978/79	5472	-	4572	-	900	-	5450	420	1080	1050	-	2700	200	22	0,1
	różnica	409	-	690	-7	-76	-198	387	-21	1	182	-19	268	-24	22	0,1
Bolesławiec	1977/78	10659	-	8927	14	1553	165	10650	856	759	2059	44	6465	466	9	0
	1978/79	13129	9	11671	-	1261	188	13085	844	792	3000	45	8171	233	44	0,1
	różnica	2470	9	2744	-14	-292	23	2435	-12	33	941	1	1705	-233	35	0,1
Bolków b/	1977/78	5834	-	4805	8	956	65	5834	491	803	1294	24	2944	278	0	0
	1978/79	6344	-	5534	-	810	-	6280	466	810	1380	25	3321	278	64	0,3
	różnica	510	-	729	-8	-146	-65	446	-25	7	86	1	377	-	64	0,3
Gryfów Śląski b/	1977/78	2918	-	2219	2	619	78	2915	245	428	313	11	1807	111	3	0
	1978/79	3143	3	2624	-	516	-	3090	175	400	498	11	1954	52	53	0,5
	różnica	225	3	405	-2	-103	-78	175	-70	-20	185	-	147	-59	50	0,5
Janowice Wielkie	1977/78	1129	-	576	1	502	50	1121	83	158	82	3	766	29	8	0,2
	1978/79	1319	8	941	-	350	20	1314	86	160	189	6	854	19	5	0,1
	różnica	190	8	365	-1	-152	-30	193	3	2	107	3	88	-10	-3	-0,1
Jeżów Sudecki	1977/78	2271	-	1392	2	877	-	2191	165	298	140	7	1511	70	80	0,8
	1978/79	3547	80	2587	-	790	90	3484	219	305	240	30	2561	129	63	0,7
	różnica	1276	80	1195	-2	-87	90	1293	54	7	100	23	1050	59	-17	-0,1
Kamienna Góra	1977/78	4244	-	3266	3	733	242	4241	374	408	372	15	2909	163	3	0
	1978/79	4029	3	3549	-	396	81	4010	368	415	370	16	2670	171	19	0,1
	różnica	-215	3	283	-3	-337	-161	-231	-6	7	-2	1	-239	8	16	0,1
Leśna b/	1977/78	2845	-	1790	1	909	145	2845	233	726	177	9	1629	71	0	0
	1978/79	3134	-	2570	-	564	-	3123	190	726	438	9	1709	51	11	0,1
	różnica	289	-	780	-1	-345	-145	278	-43	-	261	-	80	-20	11	0,1
Lubań	1977/78	4545	-	3220	3	1069	253	4421	402	436	885	16	2555	127	124	0,6
	1978/79	6193	124	5125	-	944	-	6167	421	440	1360	8	3682	256	26	0,1
	różnica	1648	124	1905	-3	-125	-253	1746	19	4	475	-8	1127	129	-98	-0,5
Lubawka b/	1977/78	2943	-	2130	1	724	88	2900	288	488	226	10	1781	107	43	0,3
	1978/79	3042	43	2406	-	558	35	3017	274	490	273	5	1879	96	25	0,2
	różnica	99	43	276	-1	-166	-53	117	-14	2	47	-5	98	-11	-18	-0,1
Lubomierz b/	1977/78	4572	-	3563	3	854	152	4572	400	396	524	17	3057	178	0	0
	1978/79	5059	-	4381	-	678	-	5053	414	405	711	18	3286	219	6	0
	różnica	487	-	818	-3	-176	-152	481	14	9	187	1	229	41	6	-
Lwówek Śląski b/	1977/78	10347	-	8673	15	1457	202	10316	822	691	1661	44	6654	444	31	0,1
	1978/79	11114	31	9578	-	1290	215	11091	805	700	2229	-	7065	292	23	0,1
	różnica	767	31	905	-15	-167	13	775	-17	9	568	-44	411	-152	-8	-
Marciszów	1977/78	1876	-	1496	1	379	-	1871	180	229	83	7	1297	75	5	0,1
	1978/79	1977	5	1658	-	294	20	1945	132	225	80	5	1460	43	32	0,4
	różnica	101	5	162	-1	-85	20	74	-48	-4	-3	-2	163	-32	27	0,3
Mirsk b/	1977/78	3120	-	2448	2	543	127	3095	350	415	233	12	1963	122	25	0,2
	1978/79	3101	25	2682	-	300	94	3086	236	410	567	13	1807	53	15	0,1
	różnica	-19	25	234	-2	-243	-33	-9	-114	-5	334	1	-156	-69	-10	-0,1

a/Patrz notka na stronie 24 b/Łącznie z danymi dla miast.

TABL. 18/33/. BILANS ZBÓŻ I PASZ TREŚCIWYCH W GOSPODARCE NIE USPOŁECZNIONEJ /dok./

LATA GMINY		Przychody: ogółem	zapasy z roku ubiegłego	zbiory	zakupy: na wolnym rynku i darowizny	zakupy: pasz treściwych	zakupy: nasion siewnych	Rozchody: ogółem	na siew	samozaopatrzenie	skup	sprzedaż wolnorynkowa i darowizny	spasanie	straty	Różnica między przychodami a rozchodami	
							w tonach									q/ha
GMINY: /dok./																
Mysłakowice	1977/78	1973	-	1266	1	594	112	1965	150	360	197	6	1189	63	8	0,1
	1978/79	2234	8	1626	-	600	-	2231	103	350	240	4	1501	33	3	0,1
	różnica	261	8	360	-1	6	-112	266	-47	-10	43	-2	312	-30	-5	-
Nowogrodziec b/	1977/78	10925	-	9311	17	1493	104	10908	972	950	1913	46	6511	516	17	0
	1978/79	12934	17	11417	-	1200	300	12645	955	1120	2500	30	7470	570	289	0,7
	różnica	2009	17	2106	-17	-293	196	1737	-17	170	587	-16	959	54	272	0,7
Olszyna	1977/78	1711	-	1122	1	479	109	1704	132	356	199	5	968	44	7	0,1
	1978/79	2374	7	1923	-	444	-	2365	126	367	500	6	1328	38	9	0,1
	różnica	663	7	801	-1	-35	-109	661	-6	11	301	1	360	-6	2	-
Osiecznica	1977/78	2229	-	1761	1	413	54	2224	200	160	386	8	1382	88	5	0,1
	1978/79	2786	5	2098	-	630	53	2769	197	163	460	20	1887	42	17	0,2
	różnica	557	5	337	-1	217	-1	545	-3	3	74	12	505	-46	12	0,1
Pieńsk b/	1977/78	3972	-	3394	3	541	34	3969	338	548	865	17	2031	170	3	0
	1978/79	4934	3	4359	-	500	72	4901	330	550	1200	30	2769	22	33	0,2
	różnica	962	3	965	-3	-41	38	932	-8	2	335	13	738	-148	30	0,2
Platerówka	1977/78	1573	-	1266	1	274	32	1562	143	77	252	6	1021	63	11	0,2
	1978/79	1919	11	1667	-	216	25	1901	136	80	346	3	1253	83	18	0,3
	różnica	346	11	401	-1	-58	-7	339	-7	3	94	-3	232	20	7	0,1
Podgórzyn	1977/78	1334	-	700	1	521	112	1314	89	120	65	3	980	57	20	0,5
	1978/79	1410	20	837	-	518	35	1405	60	78	97	5	1127	38	5	0,1
	różnica	76	20	137	-1	-3	-77	91	-29	-42	32	2	147	-19	-15	-0,4
Siekierczyn	1977/78	2973	-	2420	2	496	55	2963	246	317	464	12	1793	131	10	0,1
	1978/79	3492	10	2918	-	444	120	3477	251	320	550	8	2261	87	15	0,1
	różnica	519	10	498	-2	-52	65	514	5	3	86	-4	468	-44	5	-
Stara Kamienica	1977/78	2557	-	1700	2	799	56	2552	220	218	247	9	1773	85	5	0,1
	1978/79	2853	5	2296	-	552	-	2839	184	220	463	20	1896	56	14	0,1
	różnica	296	5	596	-2	-247	-56	287	-36	2	216	11	123	-29	9	-
Sulików	1977/78	4795	-	3841	5	920	29	4784	369	477	765	19	2942	212	11	0,1
	1978/79	5307	11	4388	-	888	20	5285	358	480	850	-	3421	176	22	0,1
	różnica	512	11	547	-5	-32	-9	501	-11	3	85	-19	479	-36	11	-
Świerzawa	1977/78	5669	-	4061	5	1369	234	5652	492	579	994	20	3364	203	17	0,1
	1978/79	7754	17	6507	-	1030	200	7737	492	580	1402	21	4942	300	17	0,1
	różnica	2085	17	2446	-5	-339	-34	2085	-	1	408	1	1578	97	-	-
Węgliniec b/	1977/78	2787	-	1985	2	725	75	2693	209	407	60	10	1908	99	94	1,0
	1978/79	2765	94	1872	15	714	70	2735	186	428	200	-	1884	37	30	0,4
	różnica	-22	94	-113	13	-11	-5	42	-23	21	140	-10	-24	-62	-64	-0,6
Wleń b/	1977/78	2856	-	2176	2	523	155	2842	261	217	538	10	1707	109	14	0,1
	1978/79	3004	14	2858	-	132	-	2992	258	220	590	20	1809	95	12	0,1
	różnica	148	14	682	-2	-391	-155	150	-3	3	52	10	102	-14	-2	-
Zgorzelec	1977/78	6081	-	4896	8	1075	102	6071	530	418	1594	25	3243	261	10	0
	1978/79	7592	10	6736	-	846	-	7563	514	420	1772	27	4493	337	29	0,1
	różnica	1511	10	1840	-8	-229	-102	1492	-16	2	178	2	1250	76	19	0,1

a/Patrz notka na stronie 24 b/Łącznie z danymi dla miast.

TABL. 19/32/. BILANS ZIEMNIAKÓW W GOSPODARCE NIE USPOŁECZNIONEJ

LATA GMINY		Przychody: ogółem	zapasy z roku ubiegłego	zbiory	zakupy: na wolnym rynku i darowizny	zakupy: sadzeniaków	Rozchody: ogółem	na sadzenie	samozaopatrzenie	skup	sprzedaż wolnorynkowa i darowizny	spasanie	straty	Różnica między przychodami a rozchodami	
						w tonach									q/ha
WOJEWÓDZTWO	1977/78	211188	-	202360	2418	6410	211188	29948	27168	14361	19367	104331	16013	0	0
	1978/79	297551	-	278759	12080	6712	295459	33695	38794	17900	12480	150041	42549	2092	1,5
	różnica	86363	-	76399	9662	302	84271	3747	11626	3539	-6887	45710	26536	2092	1,5
MIASTA RAZEM a/	1977/78	9617	-	9029	90	498	9617	1903	889	536	384	5183	722	0	0
	1978/79	27856	-	15836	12020	-	27636	2490	10176	600	-	11203	3167	220	2,2
	różnica	18239	-	6807	11930	-498	18019	587	9287	64	-384	6020	2445	220	2,2
GMINY:															
Bogatynia b/	1977/78	8813	-	8448	253	112	8713	1056	2240	463	483	3795	676	100	1,9
	1978/79	9422	-	9422	-	-	9366	1133	2270	475	-	4688	800	56	1,2
	różnica	609	-	974	-253	-112	653	77	30	12	-483	893	124	-44	-0,7
Bolesławiec	1977/78	21799	-	20535	205	1059	21351	2220	1301	2000	4058	10129	1643	448	4,0
	1978/79	27200	-	26800	-	400	26907	2680	2140	1622	2800	13985	3680	293	2,7
	różnica	5401	-	6265	-205	-659	5556	460	839	-378	-1258	3856	2037	-155	-1,3
Bolków b/	1977/78	7478	-	7099	142	237	7478	1224	1377	422	50	3837	568	0	0
	1978/79	11860	-	11159	-	701	11842	1368	1377	1008	700	5189	2200	18	0,3
	różnica	4382	-	4060	-142	464	4364	144	-	586	650	1352	1632	18	0,3
Gryfów Śląski b/	1977/78	5306	-	5004	50	252	5206	834	1284	84	253	2351	400	100	2,4
	1978/79	7440	-	7340	-	100	7381	918	1294	650	250	3095	1174	59	1,6
	różnica	2134	-	2336	-50	-152	2175	84	10	566	-3	744	774	-41	-0,8
Janowice Wielkie	1977/78	2329	-	2106	21	202	2329	348	473	113	22	1205	168	0	0
	1978/79	3234	-	3234	-	-	3225	265	473	165	150	1584	588	9	0,6
	różnica	905	-	1128	-21	-202	896	-83	-	52	128	379	420	9	0,6
Jeżów Sudecki	1977/78	3109	-	3041	30	38	3429	651	514	140	20	1952	152	-320	-8,8
	1978/79	7255	-	7255	-	-	7230	848	722	220	1000	3207	1233	25	0,6
	różnica	4146	-	4214	-30	-38	3801	197	208	80	980	1255	1081	345	9,4
Kamienna Góra	1977/78	6985	-	6634	70	281	6985	1070	1030	290	598	3346	651	0	0
	1978/79	8143	-	7549	-	594	8104	1169	1010	252	80	4693	900	39	0,8
	różnica	1158	-	915	-70	313	1119	99	-20	-38	-518	1347	249	39	0,8
Leśna b/	1977/78	6616	-	6297	100	219	6616	954	1452	350	215	3141	504	0	0
	1978/79	8501	-	8501	-	-	8438	1003	1462	416	200	3757	1600	63	1,6
	różnica	1885	-	2204	-100	-219	1822	49	10	66	-15	616	1096	63	1,6
Lubań	1977/78	5078	-	4896	50	132	5732	1037	449	81	50	4024	91	-654	-11,4
	1978/79	10979	-	10679	-	300	10905	1248	740	250	200	7207	1260	74	1,5
	różnica	5901	-	5783	-50	168	5173	211	291	169	150	3183	1169	728	12,9
Lubawka b/	1977/78	4453	-	4403	50	-	4529	740	1034	124	68	2211	352	-76	-2,1
	1978/79	5454	-	5454	-	-	5371	606	1024	120	150	2926	545	83	2,7
	różnica	1001	-	1051	-50	-	842	-134	-10	-4	82	715	193	159	4,8
Lubomierz b/	1977/78	7119	-	6742	70	307	7019	1204	792	349	310	3825	539	100	1,7
	1978/79	11659	-	11029	-	630	11607	1345	792	1100	300	5864	2206	52	1,0
	różnica	4540	-	4287	-70	323	4588	141	-	751	-10	2039	1667	-48	-0,7
Lwówek Śląski b/	1977/78	16751	-	15730	150	871	16751	1942	2074	1063	3557	7323	792	0	0
	1978/79	19625	-	19625	-	-	19525	2220	2074	1100	1324	9467	3340	100	1,1
	różnica	2874	-	3895	-150	-871	2774	278	-	37	-2233	2144	2548	100	1,1
Marciszów	1977/78	4173	-	4068	40	65	4073	1102	688	240	180	1538	325	100	2,9
	1978/79	4901	-	4601	-	300	4832	710	738	120	220	2284	760	69	2,4
	różnica	728	-	533	-40	235	759	-392	50	-120	40	746	435	-31	-0,5

a/Patrz notka na stronie 24 b/łącznie z miastem.

TABL. 19/32/. BILANS ZIEMNIAKÓW W GOSPODARCE NIE USPOŁECZNIONEJ /dok./

LATA GMINY		Przychody: ogółem	zapasy z roku ubiegłego	zbiory	zakupy: na wolnym rynku i darowizny	zakupy: sadzeniaków	Rozchody: ogółem	na sadzenie	samozaopatrzenie	skup	sprzedaż wolnorynkowa i darowizny	spasanie	straty	Różnica między przychodami a rozchodami	
		w tonach													q/ha
GMINY: /dok./															
Mirsk b/	1977/78	6705	-	6557	70	78	6705	678	1295	306	572	3180	674	0	0
	1978/79	9099	-	8699	-	400	8921	1215	1245	378	658	3686	1739	178	3,6
	różnica	2394	-	2142	-70	322	2216	537	-50	72	86	506	1065	178	3,6
Mysłakowice	1977/78	5132	-	4704	50	378	5032	672	1080	198	164	2542	376	100	3,0
	1978/79	6070	-	5920	-	150	6051	740	1080	230	200	2677	1124	19	0,6
	różnica	938	-	1216	-50	-228	1019	68	-	32	36	135	748	-81	-2,4
Nowogrodziec b/	1977/78	23800	-	22906	250	644	23800	3014	1628	3503	4242	9434	1979	0	0
	1978/79	29880	-	28080	-	1800	29622	3510	2240	3500	1000	13756	5616	258	1,8
	różnica	6080	-	5174	-250	1156	5822	496	612	-3	-3242	4322	3637	258	1,8
Olszyna	1977/78	2809	-	2668	30	111	2781	418	372	67	92	1619	213	28	1,2
	1978/79	5087	-	4837	-	250	5014	538	500	500	50	2459	967	73	3,4
	różnica	2278	-	2169	-30	139	2233	120	128	433	-42	840	754	45	2,2
Osiecznica	1977/78	5325	-	5270	55	-	5325	620	480	620	516	2637	452	0	0
	1978/79	5490	-	5443	-	47	5439	705	540	250	268	2596	1080	51	1,8
	różnica	165	-	173	-55	47	114	85	60	-370	-248	-41	628	51	1,8
Piensk b/	1977/78	7089	-	6966	70	53	7089	860	1096	390	748	3438	557	0	0
	1978/79	8701	-	8611	-	90	8681	742	1300	394	200	5873	172	20	0,5
	różnica	1612	-	1645	-70	37	1592	-118	204	4	-548	2435	-385	20	0,5
Platerówka	1977/78	2496	-	2300	80	116	2474	374	230	78	105	1503	184	22	1,2
	1978/79	4439	-	4439	-	-	4417	448	300	273	100	2416	880	22	1,2
	różnica	1943	-	2139	-80	-116	1943	74	70	195	-5	913	696	-	-
Podgórzyn	1977/78	3389	-	3277	32	80	3389	512	360	120	318	1717	362	0	0
	1978/79	4469	-	4469	-	-	4422	545	360	72	400	2151	894	47	2,2
	różnica	1080	-	1192	-32	-80	1033	33	-	-48	82	434	532	47	2,2
Siekierczyn	1977/78	5341	-	5270	60	11	5201	732	635	193	330	2890	421	140	3,8
	1978/79	6179	-	6179	-	-	6143	835	635	433	200	3422	618	36	1,1
	różnica	838	-	909	-60	-11	942	103	-	240	-130	532	197	-104	-2,7
Stara Kamienica	1977/78	4302	-	4185	50	67	4202	754	552	80	34	2447	335	100	2,3
	1978/79	7544	-	7544	-	-	7513	988	552	470	687	4016	800	31	0,8
	różnica	3242	-	3359	-50	-67	3311	234	-	390	653	1569	465	-69	-1,5
Sulików	1977/78	8224	-	8126	80	18	8224	956	819	348	806	4605	690	0	0
	1978/79	9809	-	9259	-	550	9759	1108	819	952	50	5830	1000	50	1,1
	różnica	1585	-	1133	-80	532	1535	152	-	604	-756	1225	310	50	1,1
Świerzawa	1977/78	8375	-	8184	80	111	8299	1228	693	1100	152	4472	654	76	1,1
	1978/79	14300	-	14300	-	-	14231	1625	700	1250	328	8898	1430	69	1,1
	różnica	5925	-	6116	-80	-111	5932	397	7	150	176	4426	776	-7	-
Węgliniec b/	1977/78	3675	-	3382	40	253	4170	712	1022	112	38	2016	270	-495	-13,9
	1978/79	5800	-	5740	60	-	5778	903	1022	100	-	2855	898	22	0,6
	różnica	2125	-	2358	20	-253	1608	191	-	-12	-38	839	628	517	14,5
Wleń b/	1977/78	4356	-	4246	50	60	4356	797	372	228	522	1997	440	0	0
	1978/79	6052	-	5702	-	350	6033	660	372	400	350	3176	1075	19	0,7
	różnica	1696	-	1456	-50	290	1677	-137	-	172	-172	1179	635	19	0,7
Zgorzelec	1977/78	10544	-	10287	100	157	10313	1336	937	763	480	5974	823	231	3,5
	1978/79	11103	-	11053	-	50	11066	1130	837	600	615	7081	803	37	0,6
	różnica	559	-	766	-100	-107	753	-206	-100	-163	135	1107	-20	-194	-2,9

a/Patrz notka na stronie 24 b/Łącznie z danymi dla miasta.

TABL. 20/33/. PRODUKCJA SIANA ŁĄKOWEGO W GOSPODARCE NIE USPOŁECZNIONEJ W 1978 R.

WYSZCZEGÓLNIENIE	Ogółem			I pokos		II pokos		III pokos	
	powierzchnia w ha	plon z 1 ha w q	ogólny zbiór w q	plon z 1 ha w q	ogólny zbiór w q	plon z 1 ha w q	ogólny zbiór w q	plon z 1 ha w q	ogólny zbiór w q
		w przeliczeniu na siano							
W O J E W Ó D Z T W O	27555	56,4	1552798	34,6	952263	17,7	488687	4,1	111848
MIASTA RAZEM a/	2418	44,0	106437	25,4	61531	17,7	42755	0,9	2151
GMINY RAZEM	25137	57,5	1446361	35,4	890732	17,7	445932	4,4	109697
Bogatynia b/	818	52,0	42536	29,9	24490	17,3	14170	4,7	3876
Bolesławiec	855	65,1	55655	37,1	31712	17,9	15303	10,1	8640
Bolków b/	1105	48,8	53889	32,7	36179	16,0	17710	-	-
Gryfów Śląski b/	742	56,5	41924	36,1	26804	16,9	12540	3,5	2580
Janowice Wielkie	449	60,0	26943	37,0	16613	16,9	7610	6,1	2720
Jeżów Sudecki	688	55,3	38041	32,0	21992	14,8	10207	8,5	5842
Kamienna Góra	1767	55,3	97803	36,4	64370	18,9	33433	-	-
Leśna b/	975	58,6	57137	37,5	36540	18,9	18407	2,2	2190
Lubań	774	60,0	46460	34,7	26842	19,2	14887	6,1	4731
Lubawka b/	1287	48,4	62262	36,1	46437	12,3	15825	-	-
Lubomierz b/	1126	55,2	62140	35,6	40046	16,9	18992	2,8	3102
Lwówek Śląski b/	1700	54,4	96804	35,5	63106	18,9	33698	-	-
Marciszów	950	38,6	36663	29,7	28217	8,9	8446	-	-
Mirsk b/	1518	58,3	88444	37,8	57330	17,9	27170	2,6	3944
Mysłakowice	810	58,9	47740	30,2	24450	20,4	16490	8,4	6800
Nowogrodziec b/	1549	71,1	110196	39,2	60676	22,8	35294	9,2	14226
Olszyna	333	58,7	19534	34,5	11475	19,3	6414	4,9	1645
Osiecznica	574	56,0	32166	35,8	20564	17,9	10246	2,4	1356
Pieńsk b/	757	61,5	46586	34,0	25705	19,3	14605	8,3	6276
Platerówka	293	59,7	17504	34,9	10223	17,9	5245	6,9	2036
Podgórzyn	318	58,8	48091	37,7	30822	18,3	14942	2,8	2327
Siekierczyn	470	67,1	31555	36,1	16975	19,7	9280	11,3	5300
Stara Kamienica	837	57,1	47784	39,2	32840	11,3	9496	6,5	5448
Sulików	732	57,3	41976	34,8	25472	18,6	13624	3,9	2880
Świerzawa	906	64,8	58689	36,2	32789	20,0	18129	8,6	7771
Węglińiec b/	753	62,0	46672	38,7	29127	18,3	13795	5,0	3750
Wleń b/	329	61,1	20112	37,2	12242	17,3	5698	6,6	2172
Zgorzelec	1142	62,2	71055	32,1	36694	21,3	24276	8,8	10085

a/ Patrz notka na stronie 24 b/ Łącznie z danymi dla miast.

A N E K S

U w a g a. /dotyczy analitycznego uszeregowania zjawisk -
- prezentacji na piramidach na stronach 54-55/:

"W obrębie każdego przedziału piramidy, gminy o najwyższych wartościach wskaźnika badanego zjawiska wpisywano na szczycie przedziału".

UZYSKANE PLONY ZBÓŻ OGÓŁEM W GOSPODARCE NIE USPOŁECZNIONEJ W 1978 R.

	Mirsk x/ Lubawka x/	Stara Kamienica Węgliniec x/ Marciszów Kamienna Góra	Wleń x/ Bogatynia x/ Janowice Wlk. Podgórzyn Osiecznica Leśna x/ Lubomierz x/	Lubań Bolków x/ Lwówek Śląski x/ Jeżów Sudecki Gryfów Śląski x/ Siekierczyn	Mysłakowice Nowogrodziec x/ Platerówka Sulików	Bolesławiec Olszyna Pieńsk x/ Świerzawa Zgorzelec
Uzyskane plony w q/ha	20,0-22,0	22,1-24,0	24,1-26,0	26,1-28,0	28,1-30,0	30,1 i więcej
Liczba gmin - 28	2	4	7	6	4	5
Udział w %	7,1	14,3	25,0	21,4	14,3	17,9

x/ Łącznie z miastem.

WZROST PLONÓW ZBÓŻ OGÓŁEM W GOSPODARCE NIE USPOŁECZNIONEJ W 1978 R. W PORÓWNANIU Z 1977 R.

	Węgliniec x/	Lubawka x/ Lwówek Śląski x/ Kamienna Góra	Stara Kamienica Lubomierz x/ Marciszów Bolków x/ Bogatynia x/ Osiecznica Mirsk x/ Sulików Siekierczyn	Platerówka Bolesławiec Pieńsk x/ Podgórzyn Wleń x/ Nowogrodziec x/ Gryfów Śląski x/	Mysłakowice Zgorzelec Janowice Wielkie Leśna x/	Świerzawa Lubań	Jeżów Sudecki Olszyna
Przedział wielkości wzrostu plonów z ha w q	2,0 i mniej	2,1 - 4,0	4,1 - 6,0	6,1 - 8,0	8,1 - 10,0	10,1-12,0	12,1 i więcej
Liczba gmin - 28	1	3	9	7	4	2	2
Udział w %	3,6	10,7	32,2	25,0	14,3	7,1	7,1

x/ Łącznie z miastem.

UZYSKANE PLONY ZIEMNIAKÓW W GOSPODARCE NIE USPOŁECZNIONEJ W 1978 R.

	Marciszów Węgliniec x/ Kamienna Góra	Siekierczyn Lubawka x/ Mirsk x/ Zgorzelec	Gryfów Śląski x/ Mysłakowice Nowogrodziec x/ Osiecznica Stara Kamienica	Jeżów Sudecki Lubań Leśna x/ Pieńsk x/ Sulików Bogatynia x/ Lubomierz x/ Podgórzyn Bolków x/	Olszyna Lwówek Śląski x/ Janowice Wielkie Świerzawa Wleń x/	...	Bolesławiec Platerówka
Uzyskane plony w q/ha	155 - 170	171 - 185	186 - 200	201 - 215	216 - 230	...	246 i więcej
Liczba gmin 28	3	4	5	9	5		2
Udział w %	10,7	14,3	17,9	32,1	17,9		7,1

x/ Łącznie z miastem.

WZROST PLONÓW ZIEMNIAKÓW W GOSPODARCE NIE USPOŁECZNIONEJ W 1978 R. W PORÓWNANIU Z 1977 R.

	Sulików Kamienna Góra Zgorzelec	Mysłakowice Mirsk x/ Lwówek Śląski x/ Nowogrodziec x/ Bogatynia x/ Pieńsk x/ Marciszów Siekierczyn	Leśna x/ Gryfów Śląski x/ Podgórzyn Osiecznica Wleń x/ Bolesławiec Węgliniec x/ Lubawka x/	Świerzawa Janowice Wielkie Stara Kamienica Lubomierz x/ Bolków x/	Olszyna	Jeżów Sudecki Lubań Platerówka
Przedział wielkości wzrostu plonów z ha w q	20 - 40	41 - 60	61 - 80	81 - 100	101 - 120	121 i więcej
Liczba gmin 28	3	8	8	5	1	3
Udział w %	10,7	28,6	28,6	17,9	3,5	10,7

x/ Łącznie z miastem.

OBJAŚNIENIA ZNAKÓW UMOWNYCH

K r e s k a /-/	- zjawisko nie występuje.
Z e r o /0/	- zjawisko istnieje, jednakże w ilościach mniejszych od liczb, które mogłyby być wyrażone w tablicy znakami cyfrowymi, np.: jeżeli produkcja wyrażona jest w tys. ton /w liczbach całkowitych/, znak /0/ oznacza, że produkcja w danym przypadku nie osiąga 0,5 tys. ton.
K r o p k a /./	- zupełny brak informacji, lub brak informacji wiarygodnych.
Z n a k /x/	- wypełnienie rubryki, ze względu na układ tablicy, jest niemożliwe lub niecelowe.
"W tym"	- oznacza, że nie podaje się wszystkich składników sumy.

Druk: OP WUS we Wrocławiu zam. 118/79 nakł. 140 A-4