



Nazwa instytucji

Książnica Cieszyńska

Tytuł jednostki/Tytuł publikacji

Le Duché de Cieszyn (Teschen) Silésie

Liczba stron oryginału

4

Liczba plików skanów

5

Liczba plików publikacji

5



Sygnatura/numer zespołu

TR 022.106

Data wydania oryginału

ok. 1920

Projekt/Sponsor digitalizacji

Dofinansowano ze środków WPR Kultura+

Ministerstwo
Kultury
i Dziedzictwa
Narodowego.



NARODOWY
INSTYTUT
AUDIOWIZUALNY

KULTURA+




Digitalizacja

CARTE POSTALE

22.106



M







TERRITOIRE POPULATION
 2283 km² 427 000 en 1910

REUENDICATIONS DE LA POLOGNE.

TROIS DISTRICTS DU DUCHÉ:
 BIELSK, FRYSZTAT, CIESZYN
 PLUS LA COMMUNE DE GRUSZOW
 DU DISTRICT DE FRYDEK.

TERRITOIRE REUENDIQUÉ
 PAR LA POLOGNE  BLANC.
 TERRITOIRE POUVANT ÊTRE
 CÉDÉ  HACHURÉ.

FRONTIÈRES DU DUCHÉ 
 LIMITES DES DISTRICTS
 BASSINS HOUILLERS EN EXPLOI-
 TATION 
 CHEMINS DE FER 

LIGNE LINGUISTIQUE:
 NITSCH (POLONAIS 1919): A L'EST DE
 LA LIGNE  POLONAIS.
 A L'OUEST DIALECTE TRANSITOIRE.
 NIEDERLE (TCHÈQUE 1908): LA VRAIE
 LANGUE TCHÈQUE COMMENCE À
 L'OUEST DE LA RIVIÈRE OSTRAVICA

LE DUCHÉ DE CIESZYN (TESCHEN) SILÉSIE



RECENSEMENTS OFFICIELS	Pour la totalité du Duché de Cieszyn			Pour les 3 districts : Bielsk, Frysztat, Cieszyn		
	POLONAIS	TCHÈQUES	ALLEMANDS	POLONAIS	TCHÈQUES	ALLEMANDS
En 1890	61 o/o	25 o/o	14 o/o	77 %	7 %	16 %
En 1900	61 o/o	24 o/o	15 o/o	76 %	6 %	18 %
En 1910	55 o/o	27 o/o	18 o/o	69 %	11 %	20 %

RÉPARTITION DU CHARBON ENTRE TCHÈQUES ET POLONAIS

Si l'on attribue le district occidental (de Frydek) aux Tchèques et le reste du Duché aux Polonais, la production annuelle dans tout le bassin d'Ostrawa-Karwina se partage de la manière suivante :

CHARBON	COKE
pour les Tchèques : 5.082.921 tonnes (54,4 %)	pour les Tchèques : 1.690.740 tonnes (69 %)
pour les Polonais : 4.321.629 — (45,6 %)	pour les Polonais : 789.714 — (31 %)

Avec la même délimitation territoriale il vient par tête :

Pour la Tchéco-Slovaquie entière (13 millions h.)	Pour la Pologne entière (38 millions habitants)
Production annuelle du charbon . 275 kg.	Production annuelle du charbon . 144 kg.
Production annuelle du coke . . . 136 kg.	Production annuelle du coke . . . 64 kg.
Ressources reconnues en charbon. 1.000 t.	Ressources reconnues en charbon. 317 t.

NOTICE HISTORIQUE

Le Duché de Cieszyn, terre polonaise de tous temps, fit partie de la Pologne jusqu'en 1335, date à laquelle il est passé comme fief personnel sous la domination des Luxembourgs, rois de Bohême, puis en 1526 sous celle des Habsbourgs. Les princes de Cieszyn de la dynastie royale polonaise des Piasts ont gouverné ce pays jusqu'en 1653. La Silésie de Cieszyn avec celle d'Opawa demeura une province autonome de l'Autriche. Les Polonais de Silésie y avaient conservé leur conscience nationale, leurs institutions économiques et sociales et ils entretenaient d'étroites relations politiques avec la Pologne. Malgré les tentatives systématiques de germanisation des Allemands et des efforts parallèles faits par les Tchèques, ils n'ont pas été dénationalisés. A l'heure où s'effondra l'Autriche, ils proclamèrent leur volonté inébranlable de s'unir à la Pologne, et créèrent dans ce but tous leurs organes gouvernementaux. Ils trouvèrent leur expression politique dans le Conseil National Polonais de Cieszyn, composé de tous les partis, travaillant en parfait accord.