7360

Informatorium

WOJEWÓDZKI URZĄD STATYSTYCZNY
W JELENIEJ GÓRZE

WYNIKOWY SZACUNEK PRODUKCJI GŁÓWNYCH ZIEMIOPŁODÓW ROLNYCH, UPRAW PASTEWNYCH I OGRODNICZYCH

W 1986 R.

Do użytku adresata
Egz. Nr 47

WIELKOŚĆ PRODUKCJI W 1986 ROKU

ZBOŻA

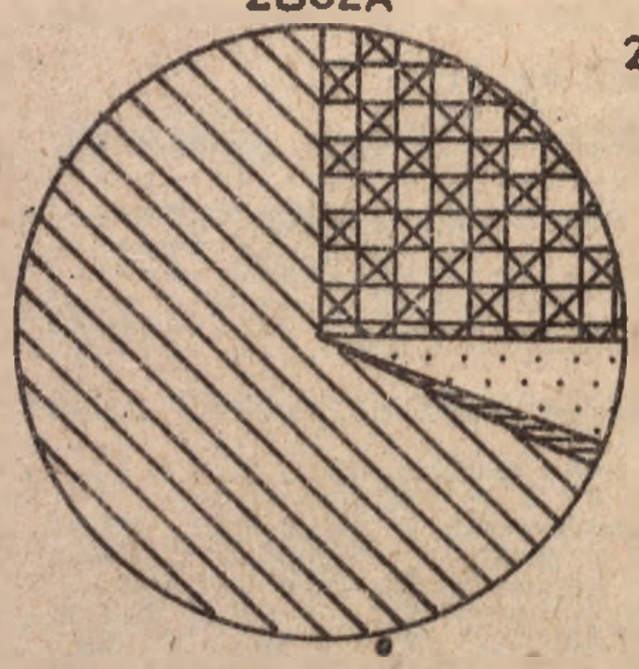

237,1 tys. t

ZIEMNIAKI

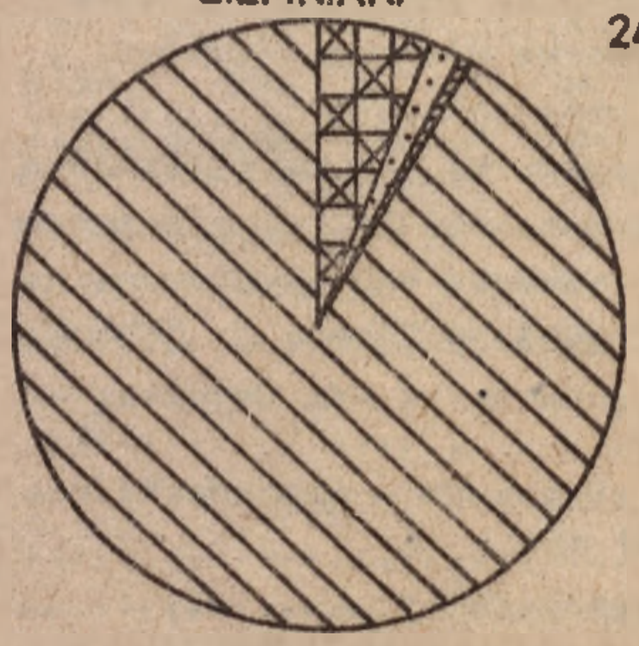

241,4 tys. t

RZEPAK

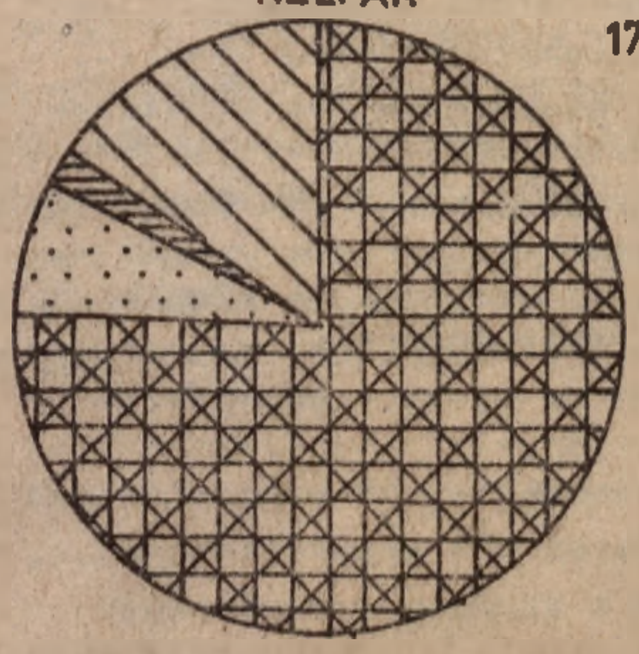

17,0 tys. t

- gospodarstwa państwowe
- spółdzielnie produkcyjne
- kółka rolnicze
- gospodarka nie uspołeczniona

JELENIA GÓRA LUTY 1987 R.

SPIS TREŚCI

	Strona
UWAGI METODYCZNE	4
UWAGI ANALITYCZNE	5
I. Produkcja roślinna	5
II. Produkcja ogrodnicza	15
III. Produkcja z polowych upraw pastewnych i trwałych użytków zielonych	20
IV. Ocena stanów zasiewów ozimin	24

SPIS TABLIC

	Tablica	Strona
Produkcja pastewnych wg form własności w przeliczeniu na siano	1	26
Produkcja głównych ziemiopłodów w 1986 r. w porównaniu z wynikiem uzyskanym w 1985 r. wg form własności gospodarstw	2	28
Powierzchnia, plony i zbiory z łąk trwałych wg form własności gospodarstw	3	30
Struktura użytkowania łąk w rolnictwie ogółem	4	30
Produkcja upraw pastewnych wg form własności w 1986 r	5	32
Powierzchnia zasiewów, plony i zbiory wybranych ziemiopłodów w 1986 r.	6	34
Powierzchnia, plony i zbiory zbóż - gospodarka nie uspołeczniona	7	35
Powierzchnia, plony i zbiory 4 zbóż z mieszankami zbożowymi w gosp.nie uspoł.	8	36
Powierzchnia, plony i zbiory 4 zbóż bez mieszanek - gospodarka nie uspołeczniona	9	37
Powierzchnia, plony i zbiory pszenicy ogółem - gospodarka nie uspołeczniona	10	38
Powierzchnia, plony i zbiory pszenicy ozimej - gospodarka nie uspołeczniona	11	39
Powierzchnia, plony i zbiory pszenicy jarej - gospodarka nie uspołeczniona	12	40
Powierzchnia, plony i zbiory żyta - gospodarka nie uspołeczniona	13	41
Powierzchnia, plony i zbiory jęczmienia ogółem - gospodarka nie uspołeczniona	14	42
Powierzchnia, plony i zbiory jęczmienia ozimego - gospodarka nie uspołeczniona	15	43
Powierzchnia, plony i zbiory jęczmienia jarego - gospodarka nie uspołeczniona	16	4[illegible]
Powierzchnia, plony i zbiory owsa - gospodarka nie uspołeczniona	17	45
Powierzchnia, plony i zbiory mieszanek zbożowych - gospodarka nie uspołeczniona	18	46
Powierzchnia, plony i zbiory gryki, prosa i innych zbożowych - gospodarka nie uspołeczniona	19	47
Produkcja rzepaku i rzepiku w gospodarce nie uspołecznionej	20	48
Powierzchnia, plony i zbiory ziemniaków - gospodarka nie uspołeczniona	21	49
Produkcja buraków cukrowych w gospodarce nie uspołecznionej w 1986 r.	22	50
Powierzchnia, plony i zbiory lnu w gospodarce nie uspołecznionej	23	51
Powierzchnia, plony i zbiory okopowych pastewnych - gospodarka nie uspołeczniona	24	52
Powierzchnia, plony i zbiory kukurydzy na zielonkę - gospodarka nie uspołeczniona	25	53
Powierzchnia, plony i zbiory strączkowych pastewnych i motylkowych drobnoziarnistych z trawami na paszę - gospodarka nie uspołeczniona	26	54
Powierzchnia, plony i zbiory strączkowych pastewnych na paszę - gospodarka nie uspołeczniona	27	55
Powierzchnia, plony i zbiory peluszki na paszę - gospodarka nie uspołeczniona	28	56
Powierzchnia, plony i zbiory wyki na paszę - gospodarka nie uspołeczniona	29	57
Powierzchnia, plony i zbiory mieszanek strączkowych i zbożowo strączkowych na paszę w gospodarce nie uspołecznionej	30	58
Powierzchnia, plony i zbiory motylkowych drobnoziarnistych i traw na paszę - gospodarka nie uspołeczniona	31	59

	Tablica	Strona
Powierzchnia, plony i zbiory koniczyny na pasze - gospodarka nie uspołeczniona	32	60
Powierzchnia, plony i zbiory lucerny na pasze - gospodarka nie uspołeczniona	33	61
Powierzchnia, plony i zbiory seradeli na pasze - gospodarka nie uspołeczniona	34	62
Powierzchnia, plony i zbiory innych pastewnych drobnonasiennych na pasze - gospodarka nie uspołeczniona	35	63
Powierzchnia, plony i zbiory traw nasiennych na pasze - gospodarka nie uspołeczniona.....	36	64
Powierzchnia, plony i zbiory pastwisk polowych na pasze - gospodarka nie uspołeczniona.....	37	65
Powierzchnia, plony i zbiory pastwisk trwałych - gospodarka nie uspołeczniona	38	66
Powierzchnia, plony i zbiory poplonów ozimych na pasze - gospodarka nie uspołeczniona	39	67
Powierzchnia, plony i zbiory strączkowych pastewnych na ziarno - gospodarka nie uspołeczniona	40	68
Powierzchnia, plony i zbiory peluszki na ziarno - gospodarka nie uspołeczniona	41	69
Powierzchnia, plony i zbiory wyki na ziarno - gospodarka nie uspołeczniona ..	42	70
Powierzchnia, plony i zbiory bobiku na ziarno - gospodarka nie uspołeczniona	43	71
Powierzchnia, plony i zbiory łubinu słodkiego na ziarno - gospodarka nie uspołeczniona	44	72
Powierzchnia, plony i zbiory mieszanek strączkowych i zbożowo strączkowych na ziarno - gospodarka nie uspołeczniona	45	73
Powierzchnia, plony i zbiory motylkowych drobnonasiennych i traw na ziarno - gospodarka nie uspołeczniona	46	74
Powierzchnia, plony i zbiory koniczyny na ziarno - gospodarka nie uspołeczniona	47	75
Powierzchnia, plony i zbiory traw nasiennych na ziarno - gospodarka nie uspołeczniona	48	76
Drzewa owocujące i zbiory owoców z drzew w gospodarce nie uspołecznionej	49	77
Powierzchnia i zbiory warzyw gruntowych ogółem w gospodarce nie uspołecznionej	50	78
Zbiory owoców ogółem oraz drzew owocujących, krzewy owocowe, plantacje jagodowe ogółem w gospodarce nie uspołecznionej.....	51	79
Produkcja z łąk trwałych w gospodarce nie uspołecznionej	52	80
Struktura zbiorów z łąk trwałych /I+II+IIIp/ w gospodarce nie uspołecznionej	53	81
Powierzchnia, plony i zbiory z łąk trwałych w gospodarce nie uspołecznionej..	54	82
Powierzchnia, plony i zbiory z łąk trwałych zmeliorowanych - gospodarka nie uspołeczniona	55	83
Powierzchnia, plony i zbiory z łąk trwałych pozostałych w gospodarce nie uspołecznionej	56	84
Zbiory z łąk trwałych wg sposobów użytkowania w gospodarce nie uspołecznionej	57	85

SPIS WYKRESÓW

	Strona
Wielkość produkcji w 1986 roku	1
Struktura zasiewów zbóż w gospodarce nie uspołecznionej w 1986 r.	6
Plony zbóż ogółem w gospodarce nie uspołecznionej według gmin w 1986 r.	8
Plony ziemniaków w gospodarce nie uspołecznionej według gmin w 1986 r.	12
Struktura zbiorów warzyw gruntowych, owoców z drzew i owoców jagodowych w 1986 r. - gospodarka całkowita	16
Plony siana w gospodarce nie uspołecznionej w 1986 r.	22

URZĄD STATYSTYCZNY we WROCŁAWIU
ODDZIAŁ w JELENIEJ GÓRZE
BIBLIOTEKA

Nr ewidencyjny 7360

UWAGI METODYCZNE

Informację opracowano na podstawie danych z wynikowego szacunku produkcji głównych ziemiopłodów rolnych i ogrodniczych, przeprowadzonego w gospodarce nie uspołecznionej przez rzeczoznawców Państwowej Inspekcji Produkcji Rolniczej oraz w gospodarstwach uspołecznionych przez komisje szacunkowe.

W publikacji uwzględniono następujące formy własności gospodarstw:

- państwowe gospodarstwa rolne podległe Ministerstwu Rolnictwa i Gospodarki Żywnościowej oraz wojewodom /zwane w skrócie "pgr Ministerstwa Rolnictwa",/
- pozostałe państwowe gospodarstwa rolne łącznie z drobnymi obiektami rolnymi jednostek podległych i nadzorowanych przez Ministerstwo Rolnictwa/zwane w skrócie "pgr pozostałe",/
- rolnicze spółdzielnie produkcyjne prowadzące działalność zespołową /zwane w skrócie "spółdzielnie produkcyjne"/
- kółka rolnicze prowadzące zespołową gospodarkę rolną,
- gospodarkę nie uspołecznioną w skład której wchodzą:
  - indywidualne gospodarstwa rolne o powierzchni powyżej 0,5 ha,
  - indywidualne działki rolne do 0,5 ha,
  - ogrody działkowe,
  - wspólnoty i grunty gminne

Do pozycji rolnictwo ogółem,/zwane w skrócie "ogółem"/ w przypadku ziemniaków, warzyw i owoców niezależnie od wymienionych form własności włączono także działki pracowników państwowych gospodarstw rolnych oraz działki przyzagrodowe pracowników rolniczych spółdzielni produkcyjnych i kółek rolniczych.

Przy szacowaniu plonów zbóż uwzględniono tzw. ziarno półsuche, tj. zawierające 15,1 - 16,0 % wody, a przy szacowaniu plonów rzepaku - nasiona o zawartości 11,1 - 13,0 % wody.

W rolnictwie pod pojęciem "plon" rozumie się ilość jednostek wagowych /dt/ danego ziemiopłodu z jednostki powierzchni /ha/.

Do obliczenia zbiorów przyjęto powierzchnię według spisu rolniczego.

Produkcję roślinną i ogrodniczą dla miast o samodzielnej Radzie Narodowej oszacowano łącznie dla wszystkich jednostek w województwie /12 miast/, natomiast w jednostkach administracyjnych o wspólnej Radzie Narodowej łącznie dla miasta i gminy.

Do przeliczenia produkcji zielonek na siano przyjęto przelicznik 5 /5 dt zielonki=1 dt siano/.

W tablicach szczegółowych dane dla miast razem oznaczają informacje dla miast posiadających samodzielne urzędy, tj. Jelenia Góra, Bolesławiec, Zgorzelec, Kamienna Góra, Karpacz, Kowary, Luban, Piechowice, Szklarska Poręba, Świeradów Zdrój, Wojcieszów, Zawidów.

WAŻNIEJSZE SKRÓTY

tys.	- tysiące	ha	- hektar
kg	- kilogram	t	- tona
dt	- kwintal	SD	- sztuki duże

UWAGI ANALITYCZNE

I PRODUKCJA ROŚLINNA

Według danych z szacunku wynikowego produkcja głównych ziemiopłodów rolnych, warzyw i owoców oraz siana łąkowego w 1986 r. w porównaniu do 1985 r. przedstawiała się następująco:

- zbiory zbóż - 237,1 tys.t tj. o 8,6 tys.t /o 3,8 %/ więcej od zbiorów ubiegłorocznych;
- zbiory rzepaku - 17,0 tys.t, tj. o 2,1 tys.t /o 14,2%/ więcej od zbiorów ubiegłorocznych /po przeliczeniu rzepaku do wilgotności normatywnej/;
- zbiory ziemniaków - 241,4 tys.t, tj. o 1,0 tys.t /o 0,4 %/ mniej od zbiorów ubiegłorocznych;
- zbiory warzyw ogółem- 27,6 tys.t, tj. o 2,6 tys.t /o 8,6%/ mniej od zbiorów ubiegłorocznych;
- zbiory owoców ogółem - 7,3 tys.t, tj. o 1,5 tys.t /o 25,6%/ więcej od zbiorów ubiegłorocznych;
- zbiory siana łąkowego - 256,7 tys.t, tj. o 2,3 tys.t /o 0,9 %/ mniej od zbiorów ubiegłorocznych.

Wielkość produkcji głównych ziemiopłodów rolnych poza ziemniakami, warzywami i sianem łąkowym była wyższa od uzyskanej w 1985 r. Duży wpływ na osiągnięty poziom produkcji miał przebieg warunków atmosferycznych, który dla większości roślin był korzystny / z wyjątkiem warzyw, owoców i upraw pastewnych/.

Zima 1985/86 charakteryzowała się dużą zmiennością warunków termicznych i opadowych. W grudniu oraz w dwóch ostatnich dekadach stycznia była przewaga dni dość ciepłych i często padały deszcze.

W pierwszej dekadzie stycznia oraz lutym panowała pogoda mroźna połączona z opadami śniegu. Druga i trzecia dekada marca była dość ciepła. Znaczne ochłodzenie i opady śniegu w kwietniu spowodowały zahamowanie wegetacji i opóźnienia w pracach polowych około 14 dni. Jednak na skutek korzystnie sprzyjających warunków wegetacji w miesiącu maju opóźnienia te w znacznym stopniu zostały odrobione. Chłody i opady w okresie lata opóźniły termin zbioru zbóż i ziemniaków, oraz były przyczyną niskich plonów roślin okopowych, upraw pastewnych, warzyw i owoców.

Nasilenie chorób i szkodników w okresie wegetacji roślin było mocno zróżnicowane. Dość duże szkody wyrządziły: mszyce w uprawach ogrodniczych, zaraza ziemniaczana na ziemniakach i pomidorach oraz mączniak rzekomy na ogórkach. Mimo stosunkowo dobrego zaopatrzenia w środki ochrony roślin, wykonywanie zabiegów w dużym stopniu utrudniały warunki pogodowe /dużo opadów/.

Zmiany strukturalne w uprawach rolnych dotyczą zmniejszenia się powierzchni uprawy ziemniaków i pozostałych upraw na korzyść rzepaku, upraw pastewnych i zbóż. Spadek powierzchni uprawy ziemniaków / w stosunku do roku ubiegłego/ wyniósł 744 ha czyli 5,7 %.

Największy przyrost powierzchni wystąpił w uprawie rzepaku - 10,0 % i pastewnych - 2,2 %.

Wzrost powierzchni uprawy zbóż wyniósł - 0,4 %.

STRUKTURA ZASIEWÓW ZBÓŻ W GOSPODARCE NIE USPOŁECZNIONEJ W 1986 ROKU

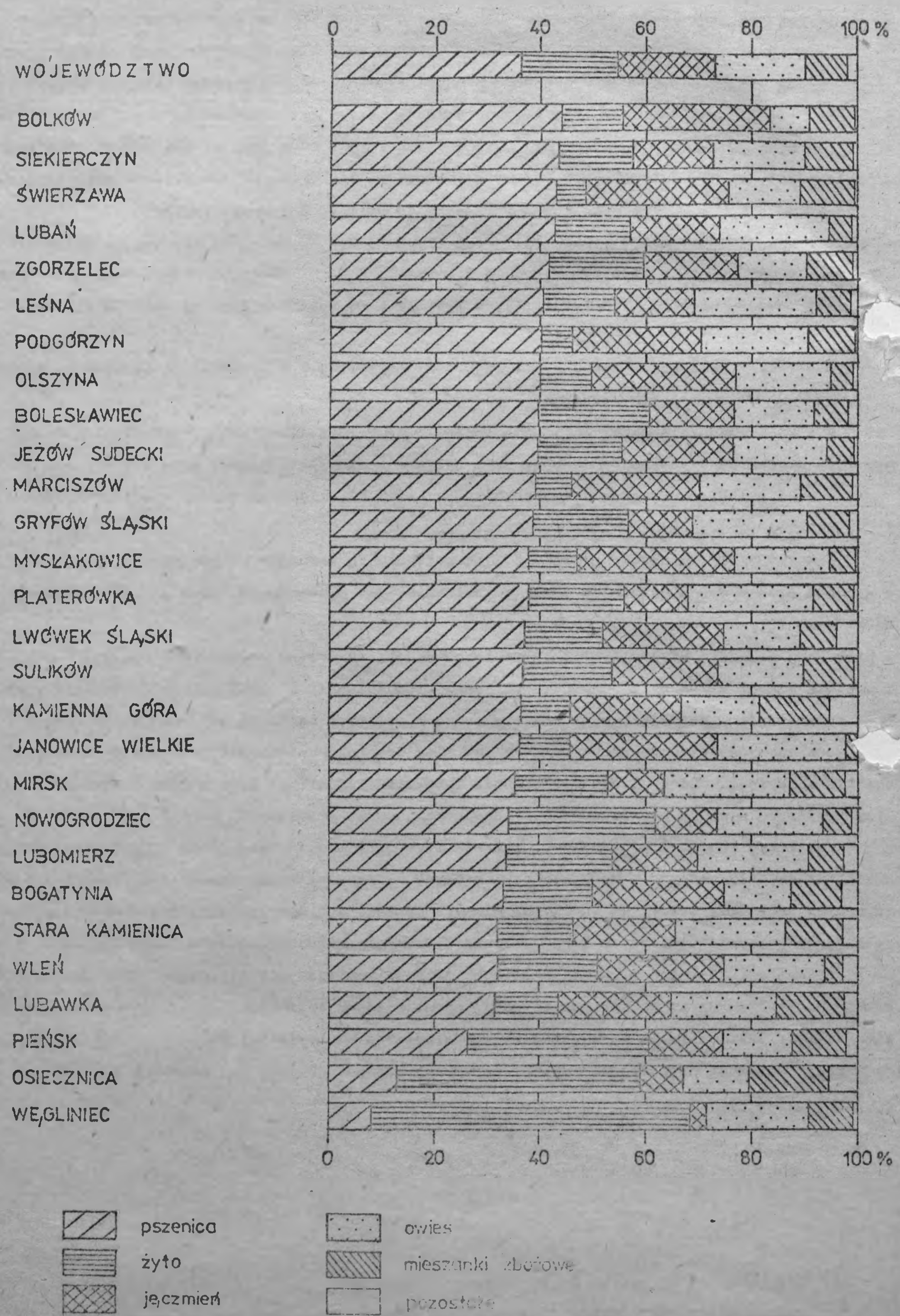

TABL. 1 STRUKTURA ZASIEWÓW WEDŁUG GRUP UŻYTKOWNIKÓW

Wyszczególnienie	Ogółem		PGR Ministerstwa Rolnictwa		Spółdzielnie produkcyjne		Kółka rolnicze		Gospodarka nie uspołeczniona	
	1985	1986	1985	1986	1985	1986	1985	1986	1985	1986
Zbożowe	63,0	63,2	54,1	51,4	65,6	67,9	73,3	69,6	67,5	69,3
Ziemniaki	11,2	10,5	2,3	2,0	5,5	3,9	6,2	4,0	16,6	16,0
Buraki cukrowe	0,3	0,3	0,4	0,4	0,2	-	-	-	0,3	0,3
Rzepak i rzepik	7,1	7,8	18,0	18,7	6,0	9,3	8,2	13,2	1,4	1,6
Pastewne	14,7	15,1	24,3	26,9	18,5	15,7	9,7	9,6	9,4	8,7
Pozostałe	3,7	3,1	0,9	0,6	4,2	3,2	2,6	3,6	4,8	4,1

Zboże

W bieżącym roku uzyskano rekordowe plony zbóż - po raz pierwszy przekroczyły one w naszym województwie 32 dt/ha i wynoszą 32,3 dt/ha.

Powierzchnia zasiewów zbóż ogółem wzrosła o 0,4 % tj. o 297 ha.

TABL. 2. POWIERZCHNIA ZASIEWÓW, PLONY I ZBIORY ZBÓŻ

WYSZCZEGÓLNIENIE	1981-1985a/	1985	1986 szacunek wynikowy		
	w liczbach bezwzględnych			1981-1985a/ = 100	1985=100
	O G Ó Ł E M				
Powierzchnia w tys. ha	70,1	73,1	73,4	104,7	100,4
Plony z 1 ha w dt	28,7	31,3	32,3	112,5	103,2
Zbiory w tys.t	201,4	228,5	237,1	117,7	103,8
	w tym 4 zboża z mieszankami zbożowymi				
Powierzchnia w tys.ha	67,8	71,5	71,9	106,0	100,6
Plony z 1 ha w dt	29,4	31,8	32,7	111,2	102,8
Zbiory w tys.t	199,3	227,1	235,0	117,9	103,5

a/Przeciętne roczne

Korzystne zmiany zaszły / w porównaniu do roku ubiegłego/ w strukturze zasiewów zbóż.Zmalał udział powierzchni zbóż ekstensywnych /żyta i owsa/na korzyść zbóż intensywnych /pszenicy i jęczmienia/.

TABL. 3. STRUKTURA POWIERZCHNI ZASIEWÓW ZBÓŻ

WYSZCZEGÓLNIENIE	Ogółem rolnictwo		W tym							
			PGR Ministerstwa Rolnictwa		Spółdzielnie produkcyjne		Kółka rolnicze		Gospodarka nie uspołeczniona	
	1985	1986	1985	1986	1985	1986	1985	1986	1985	1986
	w odsetkach									
Zboża ogółem	100,0	100,0	100,0	100,0	100,0	100,0	100,0	100,0	100,0	100,0
pszenica	35,8	37,7	41,8	44,4	24,2	30,3	18,2	25,6	34,8	36,0
żyto	18,6	17,0	15,7	12,6	16,5	19,6	28,1	29,1	19,9	18,3
jęczmień	20,9	21,6	25,4	28,0	28,9	24,0	28,3	23,2	18,0	18,7
owies	17,2	16,1	14,8	12,4	22,6	21,5	21,3	19,8	17,6	17,0
mieszanki zbożowe	5,4	5,6	0,7	0,3	5,4	3,2	0,3	-	7,4	8,0
gryka i proso	2,1	1,9	1,6	1,9	2,4	1,4	3,8	2,3	2,3	2,0
kukurydza /na ziarno/	0	0,1	-	0,4	-	-	-	-	0	0

PLONY ZBÓŻ OGÓŁEM W GOSPODARCE NIE USPOŁECZNIONEJ WEDŁUG GMIN W 1986 ROKU

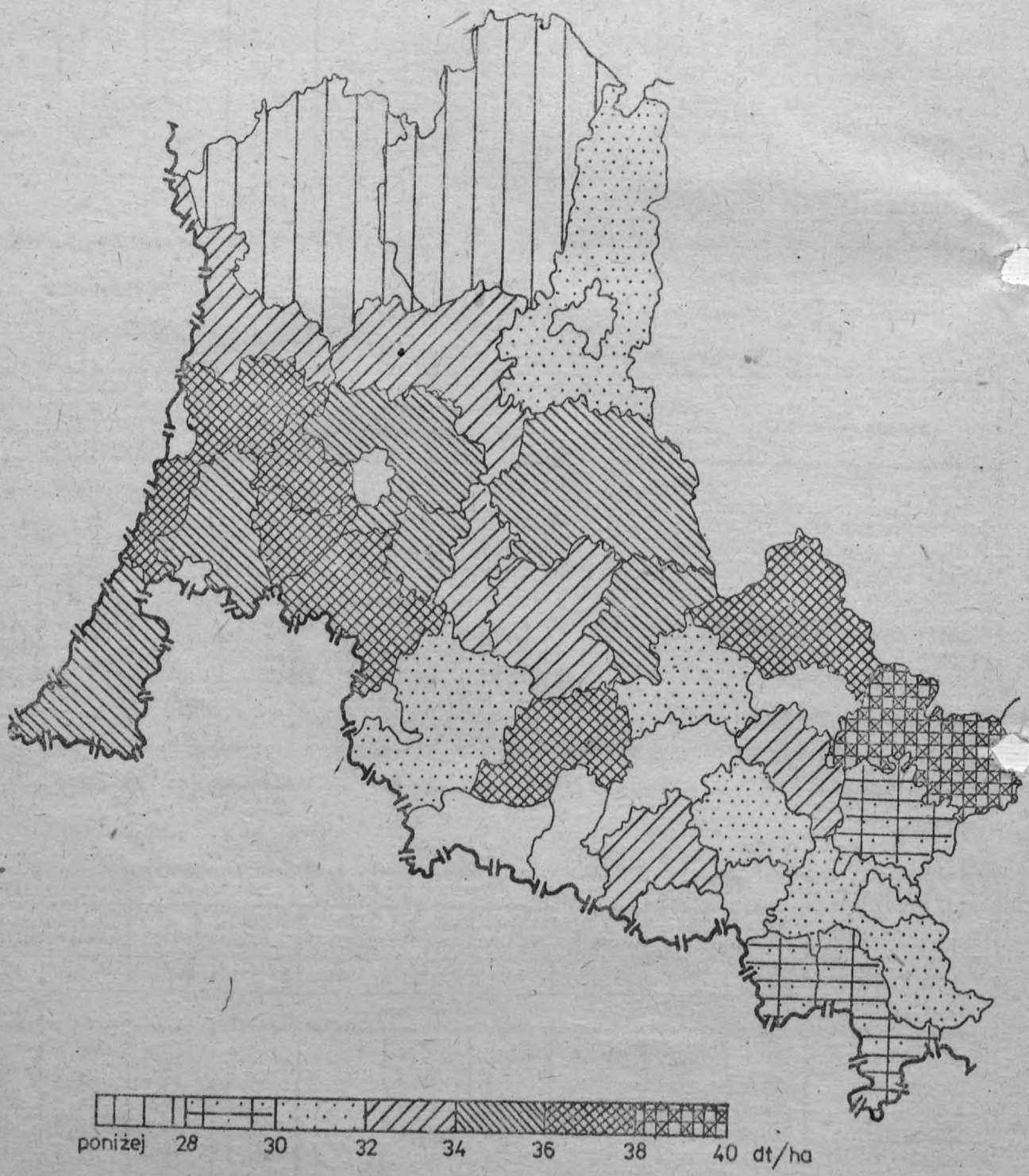

Areał zasiewów pszenicy ogółem wzrósł o 1468 ha /o 5,6 %/, jęczmienia ogółem - o 548 ha /o 3,6%/.

Powierzchnia zasiewów zbóż ogółem w 1986 r. według form własności w porównaniu do roku ubiegłego przedstawia się następująco:

PGR Ministerstwa Rolnictwa	19635 ha/mniejsza o 672 ha tj. 3,3 %/
PGR pozostałe	390 ha/mniejsza o 100 ha tj. 20,4 %/
Spółdzielnie produkcyjne	4294 ha/większa o 308 ha tj. 7,7 %/
Kółka rolnicze	786 ha /mniejsza o 165 ha tj. 17,4 %/
Gospodarka nie uspołeczniona	48268 ha /większa o 926 ha tj. 2,0 %/

Plony wszystkich gatunków zbóż, oprócz żyta i kukurydzy na ziarno są wyższe. Najlepiej plonowała pszenica ozima / 34,8 dt/ha/.

Różnica w plonach zbóż ogółem w 1986 r. w porównaniu do 1985 r. wyniosła 1,0 dt/ha.

TABL. 4. PLONY POSZCZEGÓLNYCH GATUNKÓW ZBÓŻ W ROLNICTWIE OGÓŁEM

WYSZCZEGÓLNIENIE	1985	1986		
	dane ostateczne	szacunek wynikowy	różnica do 1985 r.	średnia krajowa
	plony w dt			
Zboża ogółem	31,3	32,3	1,0	30,4
Pszenica ogółem	32,8	34,4	1,6	37,0
pszenica ozima	33,0	34,8	1,8	38,4
pszenica jara	31,4	32,5	1,1	32,8
Żyto	29,7	29,5	-0,2	25,6
Jęczmień ogółem	31,9	32,5	0,6	33,0
jęczmień ozimy	31,2	32,3	1,1	35,6
jęczmień jary	32,1	32,6	0,5	32,7
Owies	31,8	32,3	0,5	26,9
Mieszanki zbożowe	31,2	32,9	1,7	30,1
Gryka i proso	8,6	13,3	4,7	23,3
Kukurydza na ziarno	30,0	21,3	-8,7	50,7

Najwyższe plony zbóż w gospodarce nie uspołecznionej uzyskano w gminie Bolków /38,4 dt/h/, najsłabsze w Osiecznicy /26,3 dt/ha/ i Węglińcu /22,7 dt/ha/.

TABL. 5. PLONY ZBÓŻ OGÓŁEM W GOSPODARCE NIE USPOŁECZNIONEJ WEDŁUG GMIN W 1986 R.

Przedział wielkości plonów z 1 ha w dt	Ilość gmin w przedziale	G M I N Y
poniżej 28,0	2	Węgliniec, Osiecznica
28,1 - 30,0	2	Marciszów, Lubawka
30,1 - 32,0	5	Kamienna Góra, Mysłakowice, Bolesławiec, Jeżów Sudecki, Mirsk
32,1 - 34,0	6	Janowice Wielkie, Lubomierz, Nowogrodziec, Podgórzyn, Gryfów Śląski, Pieńsk
34,1 - 36,0	6	Lwówek Śląski, Olszyna, Sulików, Wleń, Bogatynia, Luban
36,1 - 38,0	6	Zgorzelec, Leśna, Świerzawa, Stara Kamienica, Siekierczyn Platerówka
38,1 - 40,0	1	Bolków

Największy przyrost plonów w gospodarce nie uspołecznionej odnotowano w gminie Bolków /o 7,1 dt/ha/, natomiast największy spadek w gminie Węgliniec /o 7,6 dt/ha/ i Osiecznica /o 5,2 dt/ha/.

TABL. 6. ZMIANY W PLONACH ZBÓŻ OGÓŁEM W GOSPODARCE NIE USPOŁECZNIONEJ W 1986 R. W PORÓWNANIU DO ROKU 1985

Przedział wielkości zmian w plonach z 1 ha w dt	Ilość gmin w przedziale	G M I N Y
W Z R O S T		
0,1 - 2,0	15	Olszyna, Jeżów Sudecki, Nowogrodziec. Bogatynia, Janowice Wielkie, Mysłakowice, Lwówek Śląski, Pieńsk. Lubomierz, Marciszów, Sulików, Bolków, Świerzawa, Wleń, Leśna
2,1 - 4,0	8	Mirsk, Kamienna Góra, Platerówka, Lubań, Lubawka, Zgorzelec, Gryfów Śląski, Siekierczyn
4,1 i więcej	1	Stara Kamienica
S P A D E K		
0,1 - 2,0	2	Podgórzyn, Bolesławiec
2,1 i więcej	2	Osiecznica, Węgliniec

Zbiory wszystkich zbóż, oprócz żyta, owsa i jęczmienia jarego są znacznie większe od ubiegłorocznych i wynoszą 237,1 tys.t. Przy czym zbiory zbóż intensywnych /pszenicy i jęczmienia / są większe o 12,0 tys.t od ubiegłorocznych i wynoszą 146,6 tys.t, co stanowi 61,8 % ogólnej produkcji zbóż. W poszczególnych sektorach zbiory zbóż w porównaniu do roku ubiegłego przedstawiają się następująco :

PGR Ministerstwa Rolnictwa	58,7 tys.t /mniej o 1,2 tys.t tj. o 2,1 %/
PGR pozostałe	1,2 tys.t /mniej o 0,3 tys.t tj. o 21,2 %/
Spółdzielnie produkcyjne	13,1 tys.t /więcej o 1,1 tys.t tj. o 8,7 %/
Kółka rolnicze	2,4 tys.t /mniej o 0,1 tys.t tj. o 5,6 %/
Gospodarka nie uspołeczniona	161,7 tys.t / więcej o 9,2 tys.t tj. o 6,0 %/

Największe zbiory zbóż w gospodarce nie uspołecznionej uzyskano w gminach: Nowogrodziec, Lwówek Śląski, Bolesławiec. Łączna produkcja zbóż z tych gmin stanowi 27,5 % zbiorów, podczas gdy udział powierzchni zasiewów zbóż w tych gminach w ogólnej powierzchni zasiewów zbóż wynosi 28,1 %.

Najniższe zbiory zbóż uzyskano w gminach: Janowice Wielkie i Podgórzyn.

Na poziom uzyskanych plonów i zbiorów zbóż w 1986 r. wpłynęły następujące czynniki:

- korzystniejsze, jak w roku ubiegłym, warunki agrometeorologiczne /suma i rozkład opadów oraz nasłonecznienie/,
- wyższy poziom nawożenia,
- wzrost zasiewów zbóż intensywnych i znacznie wyższe ich plonowanie /zwłaszcza pszenicy ozimej/ niż żyta i owsa,

Ziemniaki

W tym roku, podobnie jak w latach ubiegłych nastąpił dalszy spadek powierzchni uprawy ziemniaków.

TABL. 7. POWIERZCHNIA UPRAWY, PLONY I ZBIORY ZIEMNIAKÓW

WYSZCZEGÓLNIENIE	1981 - 1985 a/	1985	1986 szacunek wynikowy		
	w liczbach bezwzględnych			1981-1985 a/ = 100	1985=100
Powierzchnia w tys.ha	14,2	13,0	12,2	85,9	93,8
Plony z 1 ha w dt	182	187	197	108,2	105,3
Zbiory w tys.t	257,0	242,4	241,4	93,9	99,6

a/ Przeciętne roczne

Areał uprawy ziemniaków wynosił w województwie 12227 ha i był mniejszy o 744 ha czyli o 5,7% w porównaniu do roku 1985, Spadek powierzchni uprawy ziemniaków zanotowano we wszystkich sektorach:

w PGR Ministerstwa Rolnictwa	o 122 ha	tj. 13,8 %
w PGR pozostałe	o 9 ha	tj. 16,0 %
w Spółdzielniach produkcyjnych	o 85 ha	tj. 25,5 %
w Kółkach rolniczych	o 36 ha	tj. 44,4 %
w Gospodarce nie uspołecznionej	o 492 ha	tj. 4,2 %

Plony ziemniaków, które oszacowano na 197 dt/ha, aczkolwiek nie są na miarę potencjalnych możliwości, są wyższe od uzyskiwanych w ostatnich dwóch latach.
Najniższe plony ziemniaków uzyskano w spółdzielniach produkcyjnych - 167 dt/ha, najwyższe w gospodarce nie uspołecznionej i pgr pozostałe - 199 dt/ha. Najwyższe plony w gospodarce nie uspołecznionej odnotowano w gminie Lwówek Śląski - 225 dt/ha, najniższe w gminach : Jeżów Sudecki, Marciszów i Osiecznica - 170 dt/ha.

TABL. 8. PLONY ZIEMNIAKÓW W GOSPODARCE NIE USPOŁECZNIONEJ WEDŁUG GMIN W 1986 R.

Przedział wielkości plonów z 1 ha w dt	Ilość gmin w przedziale	G M I N Y
170 - 180	6	Jeżów Sudecki, Marciszów, Osiecznica, Mysłakowice, Podgórzyn, Węgliniec
181 - 190	5	Stara Kamienica, Sulików, Lubomierz, Bogatynia Mirsk
191 - 200	7	Bolesławiec, Wleń , Siekierczyn, Gryfów Śląski, Lubań, Platerówka, Świerzawa
201 - 210	4	Lubawka, Bolków, Nowogrodziec, Kamienna Góra
211 i więcej	6	Zgorzelec, Pieńsk, Janowice Wielkie, Leśna, Olszyna, Lwówek Śląski

TABL. 9. ZMIANY W PLONACH ZIEMNIAKÓW W GOSPODARCE NIE USPOŁECZNIONEJ W 1986 R W PORÓWNANIU DO 1985 R.

Przedział wielkości w plonach z 1 ha w dt	Ilość gmin w przedziale	G M I N Y
BEZ ZMIAN		
0	5	Bolesławiec, Lubań, Mysłakowice, Olszyna, Stara Kamienica
W Z R O S T		
10 i mniej	7	Bogatynia, Bolków, Janowice Wielkie, Pieńsk Platerówka, Sulików , Węgliniec
11 - 20	2	Lubomierz , Nowogrodziec
21 - 30	5	Gryfów Śląski, Kamienna Góra, Leśna, Lubawka Świerzawa
31 i więcej	2	Lwówek Śląski, Zgorzelec

PLONY ZIEMNIAKÓW W GOSPODARCE NIE USPOŁECZNIONEJ WEDŁUG GMIN W 1986 ROKU

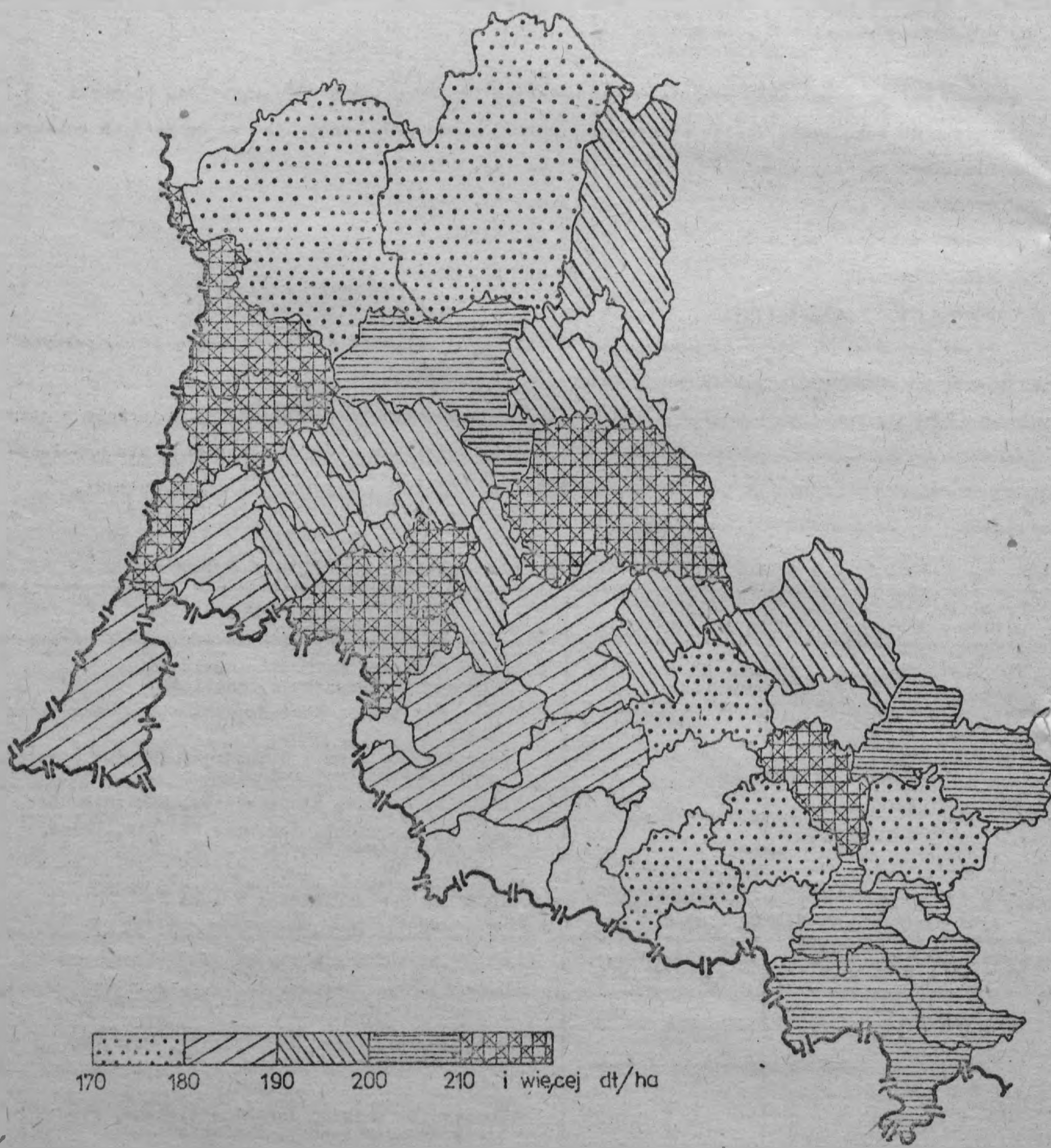

TABL. 9. ZMIANY W PLONACH ZIEMNIAKÓW W GOSPODARCE NIE USPOŁECZNIONEJ W 1986 R. W PORÓWNANIU DO 1985 r. /dok./

Przedział wielkości w plonach z 1 ha na dt	Ilość gmin w przedziale	G M I N Y
S P A D E K		
10 i mniej	6	Jeżów Sudecki, Marciszów, Mirsk, Osiecznica, Siekierczyn, Wleń
11 - 20	1	Podgórzyn

Na wysokość plonów ziemniaków w 1986 r. wpłynęły korzystne dla nich warunki agrometeorologiczne na przeważającej części województwa, oraz słabsze niż w latach poprzednich opanowanie plantacji przez stonkę ziemniaczaną.

Zbiory wyższe od ubiegłorocznych uzyskano tylko w gospodarce nie uspołecznionej, natomiast w sektorze uspołecznionym wystąpił spadek zbiorów z powodu zmniejszenia powierzchni.

Zbiory ziemniaków w poszczególnych formach własności w porównaniu do 1985 r. przedstawiały się następująco:

PGR Ministerstwa Rolnictwa	14,2 tys.t /mniej o 1,9 tys.t tj. 11,5 %/
PGR pozostałe	0,8 tys.t /mniej o 0,1 tys.t tj. o 12,8 %/
Spółdzielnie produkcyjne	4,1 tys.t /mniej o 1,5 tys.t tj. o 27,2 %/
Kółka rolnicze	0,9 tys.t /mniej o 0,6 tys.t tj. o 40,9%/
Gospodarka nie uspołeczniona	221,3 tys. t /więcej o 3,1 tys.t tj. o 1,4 %/

Rzepak i rzepik

Znaczny wzrost zbioru rzepaku nastąpił zarówno z powodu zwiększenia powierzchni o 820 ha /o 10,0 %/ jak i wyższych plonów /o 0,7 dt/ha /.

Zbiory rzepaku / po przeliczeniu do wilgotności normatywnej/ wynoszą 17,0 tys.t i były wyższe od ubiegłorocznych o 2,1 tys.t

TABL. 10. POWIERZCHNIA ZASIEWÓW, PLONY I ZBIORY RZEPAKU

WYSZCZEGÓLNIENIE	1981-1985 a/	1985	1986 szacunek wynikowy		
	w liczbach bezwzględnych			1981 - 1985 a/ = 100	1985 = 100
Powierzchnia w tys.ha	5,6	8,2	9,0	160,7	110,0
Plony z 1 ha w dt	17,3	18,1	18,8	108,7	103,9
Zbiory w tys.t	9,7	14,9	17,0	175,3	114,2

a/ Przeciętne roczne

Ze względu na niesprzyjające warunki atmosferyczne w okresie zbiorów, odstawione do skupu nasiona rzepaku zawierały znaczne ilości wody /średnio 16 %/. Stąd też wielkość skupu przeliczono na wilgotność normatywną /13,0%/.

Ponadto należy podkreślić, że jakość i zaolejenie ziarna były znacznie lepsze niż w latach ubiegłych.

Zbiory rzepaku w poszczególnych formach własności w porównaniu do 1985 r. przedstawiały się następująco:

PGR Ministerstwa Rolnictwa	12,9 tys.t /więcej o 0,2 tys.t tj. o 1,5 %/
Spółdzielnie produkcyjne	1,2 tys.t / więcej o 0,7 tys.t tj. o 123,9 %/
Kółka rolnicze	0,3 tys. t /więcej o 0,2 tys.t tj. o 106,8 %/
Gospodarka nie uspołeczniona	2,6 tys.t /więcej o 1,1 tys.t tj. 76,4 %/

Buraki cukrowe

Powierzchnia uprawy buraków cukrowych w 1986 r. wynosiła 391 ha i w porównaniu z rokiem ubiegłym wzrosła o 21 ha tj. o 5,7 %. W ogólnym areale uprawy tej rośliny najwyższy udział miała gospodarka nie uspołeczniona - 219 ha / 56,0 %/.

Plony buraków cukrowych ogółem wynosiły 272 dt/ha i były wyższe od ubiegłorocznych o 55 dt/ha / o 25,3 % /. Na wysokość plonów, które są niskie w porównaniu z potencjalnymi możliwościami tej rośliny, w znacznym stopniu wpłynęły: opóźniony termin siewu spowodowany późną i zimną wiosną, oraz ciągłe opady , które utrudniały prawidłowe wykonanie prac pielęgnacyjnych.

Zbiory buraków w gospodarce całkowitej wyniosły 10,6 tys.t i były wyższe o 2,6 tys.t, tj. o 32,5 %.

II. PRODUKCJA OGRODNICZA

W A R Z Y W N I C T W O

Powierzchnia uprawy warzyw gruntowych w 1986 r. wynosiła 2060 ha i była niższa o 10 ha /tj. o 0,5 %/ od powierzchni uprawy warzyw w roku ubiegłym.

Zdecydowany wpływ na skalę produkcji warzywniczej w woj. jeleniogórskim ma gospodarka nie uspołeczniona. W gospodarce uspołecznionej produkcja ogrodnicza prowadzona jest w bardzo małym zakresie. Zbiory warzyw gruntowych w 1986 r. były w porównaniu z rokiem poprzednim - niższe o 265 t tj. o 8,8 %. Przy ogólnie niesprzyjających dla plonowania warzyw warunkach pogodowych lepiej plonowały cebula o 6,8 %, ogórki o 20,9 % i pomidory o 10,9 %. Jednak plony te, wyższe od zeszłorocznych były niezadawalające, gdyż potencjalne możliwości tych roślin są dużo większe. Niesprzyjające warunki atmosferyczne /obfite opady i chłody/ panujące w czasie wzrostu roślin, ich kwitnienia i zawiązywania owoców nie pozwoliły na uzyskanie dobrych plonów. Ponadto na plantacjach niechronionych wystąpiło silne porażenie pomidorów wirusem i zarazą ziemniaczaną , a ogórków mączniakiem rzekomym. Kapusta i kalafiory odmian późnych były zaatakowane przez mszycę, a marchew przez połyśnicę marchwiankę.

Struktura zasiewów warzyw gruntowych w porównaniu z rokiem ubiegłym przedstawia się następująco:

TABL. 11 Struktura zasiewów warzyw gruntowych - rolnictwo ogółem

WYSZCZEGÓLNIENIE	1985	1986	Różnica 1986-1985
	w odsetkach		
Ogółem	100,0	100,0	x
Kapusta ogółem	26,6	25,5	-1,1
Kalafiory ogółem	3,8	3,3	-0,5
Cebula	10,1	11,4	1,3
Marchew jadalna	11,2	12,3	1,1
Buraki ćwikłowe	8,9	10,0	1,1
Ogórki	14,2	12,5	-1,7
Pomidory	10,1	10,3	0,2
Pozostałe	15,1	14,7	-0,4

STRUKTURA ZBIORÓW WARZYW GRUNTOWYCH, OWOCÓW Z DRZEW I OWOCÓW JAGODOWYCH W 1986 ROKU

GOSPODARKA NIE USPOŁECZNIONA

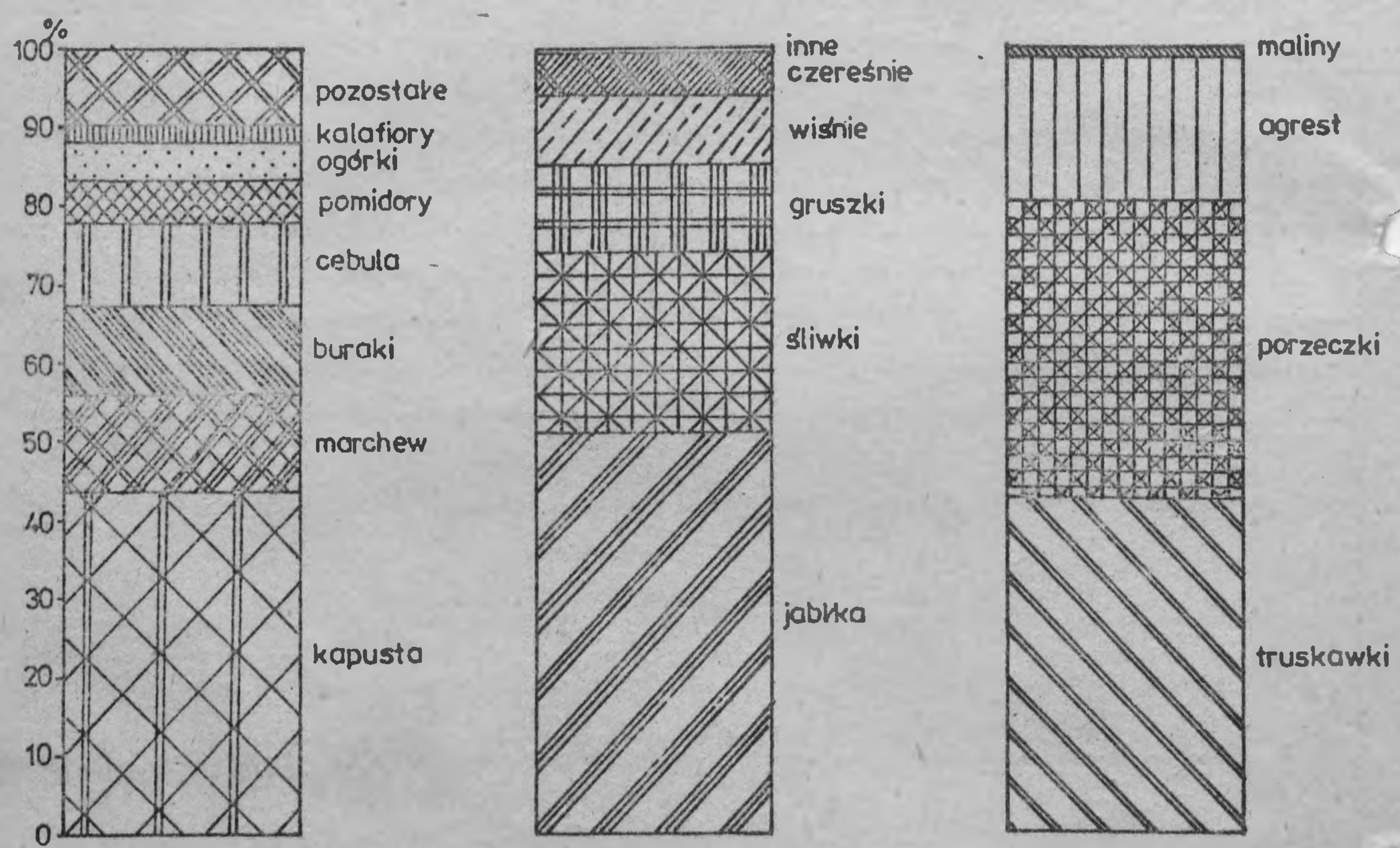

GOSPODARKA CAŁKOWITA

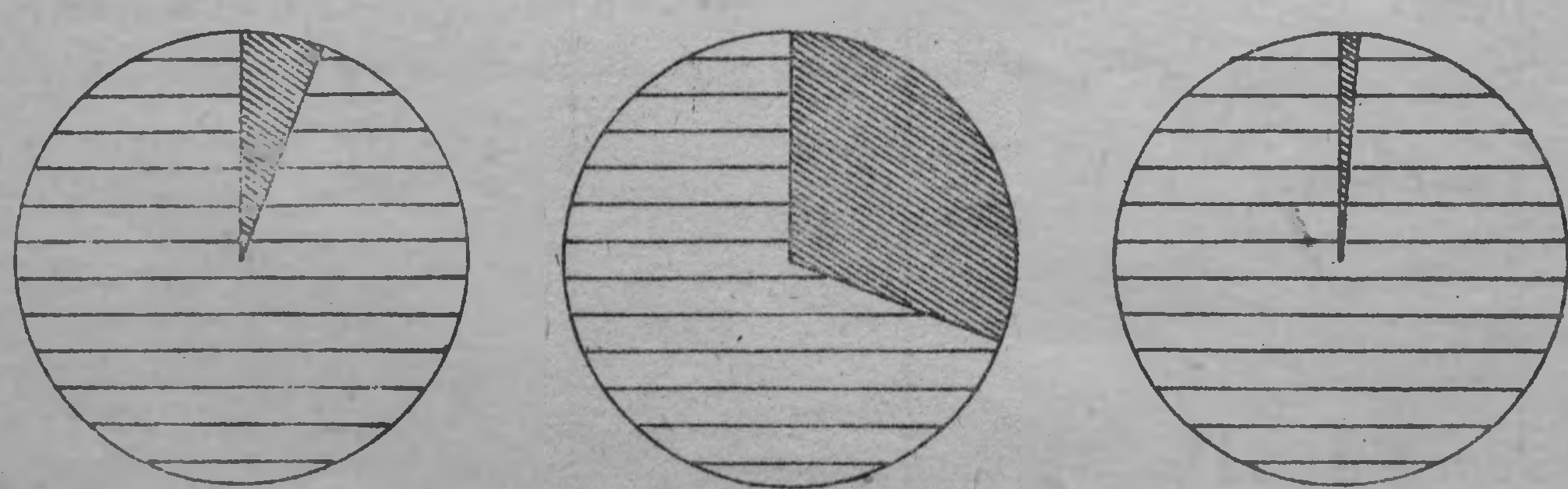

gospodarka uspołeczniona

gospodarka nie uspołeczniona

TABL. 12. PRODUKCJA WARZYW GRUNTOWYCH

WYSZCZEGÓLNIENIE	Ogółem			W tym gospodarka nie uspołeczniona		
	1985	1986	1985=100	1985	1986	1985=100
	w liczbach bezwzględnych			w liczbach bezwzględnych		
	Powierzchnia w ha					
O G Ó Ł E M	2070	2060	99,5	1948	1921	98,6
Kapusta	550	526	95,6	524	501	95,6
Kalafiory	79	69	87,3	77	67	87,0
Cebula	210	234	111,4	200	220	110,0
Marchew jadalna	230	254	110,4	214	235	109,8
Buraki ćwikłowe	185	206	111,4	169	190	112,4
Ogórki	293	257	87,7	282	244	86,5
Pomidory	210	211	100,5	200	198	99,0
Pozostałe 1/	313	303	96,8	282	266	94,3
	Plony z 1 ha w dt					
Kapusta	237	226	95,4	238	227	95,4
Kalafiory	115	91	79,1	114	91	79,8
Cebula	113	126	106,8	117	126	107,7
Marchew jadalna	185	133	71,9	186	133	71,5
Buraki ćwikłowe	198	155	78,3	201	155	77,1
Ogórki	43	52	120,9	43	52	120,9
Pomidory	64	71	110,9	64	71	110,3
Pozostałe 1/	107	90	84,1	109	92	84,4
	Zbiory w t					
O G Ó Ł E M	30244	27590	91,2	28643	25949	90,6
Kapusta	13012	11832	91,3	12490	11377	91,1
Kalafiory	905	625	69,1	881	607	68,9
Cebula	2469	2941	119,1	2349	2765	117,7
Marchew jadalna	4264	3383	79,3	3977	3133	78,8
Buraki ćwikłowe	3666	3186	86,9	3402	2951	86,7
Ogórki	1250	1340	107,2	1204	1274	105,8
Pomidory	1335	1494	111,9	1271	1404	110,5
Pozostałe 1/	3343	2739	81,9	3069	2438	79,4

1/ Selery, pory, pietruszka, rzodkiewka, sałata, rabarbar, szparagi, koper i inne.

S A D O W N I C T W O

• Zbiory wszystkich gatunków owoców wyniosły w 1986 r. 7,3 tys.t i były wyższe od uzyskanych w rolnictwie ogółem w roku ubiegłym o 1,5 tys.t. Na tak zwiększoną produkcję miała wpływ duża liczba drzew owocowych, która weszła w okres owocowania.

TABL. 13. PRODUKCJA OWOCÓW Z DRZEW

WYSZCZEGÓLNIENIE	1985		1986		1985 = 100	
	ogółem	w tym gospodarka nie uspołeczniona	ogółem	w tym gospodarka nie uspołeczniona	ogółem	w tym gospodarka nie uspołeczniona
	w liczbach bezwzględnych					
	Liczba drzew owocujących w sztukach					
O G Ó Ł E M	437996	390598	561560	405008	128,2	103,7
Jabłonie	185209	140508	273253	142050	147,5	101,1
Grusze	38346	37772	63806	40110	166,4	106,2
Śliwy	119936	118532	123327	122375	102,8	103,2
Wiśnie	57943	57560	64106	63775	110,6	110,8
Czerwśnie	33456	33139	33907	33552	101,3	101,2
Inne 1/	3106	3087	3161	3146	101,8	101,9
	Plony z jednego drzewa owocującego w kg					
Jabłka	18,6	17,2	15,4	18,2	82,8	105,8
Grusze	12,8	12,8	18,4	14,0	143,8	109,4
Śliwki	9,8	9,8	9,6	9,6	98,0	98,0
Wiśnie	6,6	6,6	7,1	7,1	107,6	107,6
Czereśnie	9,2	9,2	8,5	8,5	92,4	92,4
Inne 1/	5,5	5,5	5,7	5,7	103,6	103,6
	Zbiory owoców w t					
O G Ó Ł E M	5820	4772	7316	5071	125,6	106,3
Jabłka	3441	2418	4203	2581	122,1	106,7
Grusze	492	485	1172	563	238,2	116,1
Śliwki	1176	1164	1181	1173	100,4	100,8
Wiśnie	385	382	454	451	118,8	118,1
Czereśnie	309	306	288	285	93,2	93,1
Inne 1/	17	17	18	18	105,9	105,9

1/ Brzoskwinie, morele, orzechy włoskie.

Liczba drzew owocujących w rolnictwie ogółem wzrosła o 123,6 tys.szt.,tj. o 28,2 %.

W porównaniu z rokiem ubiegłym jabłonie, śliwy i czereśnie plonowały niżej, natomiast grusze i wiśnie lepiej. Niekorzystnie na plony wpłynęły przede wszystkim niesprzyjające warunki atmosferyczne tz. chłody i długotrwałe deszcze w czasie kwitnienia i zawiązywania owoców, brak nasłonecznienia i nadmiar opadów w czasie wzrostu owoców. Okres dojrzewania poszczególnych gatunków owoców był bardzo wydłużony i opóźniony.

W powierzchni upraw owoców jagodowych, powierzchnia truskawek zmniejszyła się o 25 ha,a malin o 2 ha. Ilość krzewów porzeczek zmalała o 5825 szt. /o 1,7 %/ i agrestu o 577 szt. /o 0,4 %/.

Truskawki plonowały bardzo dobrze /33,9 dt/ha/, w wyniku czego w skali województwa zbiory truskawek wyniosły 794 t i były wyższe od zbiorów w roku 1985 o 134 t, tj. o 20,3 %.

Plony i zbiory malin w 1986 r. były niższe od zeszłorocznych - plony o 4,2 dt/ha czyli o 20,0 %, zbiory o 10 t czyli o 31,2 %.

Plony porzeczek były niższe o 8,7 %, a zbiory o 9,9 %. Grona były krótkie z niewielką ilością średnich i małych owoców. Plony agrestu były niższe o 15,6 %, a zbiory o 16,1 %.

TABL. 14. Produkcja owoców jagodowych

WYSZCZEGÓLNIENIE	1985		1986			
	ogółem	w tym gospodarka nie uspołeczniona	ogółem	w tym gospodarka nie uspołeczniona	ogółem	w tym gospodarka nie uspołeczniona
	w liczbach bezwzględnych				1985 = 100	
Plantacje jagodowe w ha						
Truskawki	259	258	234	232	90,3	89,9
Maliny	15	15	13	13	86,7	86,7
Liczba krzewów owocujących w sztukach						
Porzeczki	349149	340494	343324	336586	98,3	98,9
Agrest	130275	128830	129698	128430	99,6	99,7
Plony z 1 ha w dt						
Truskawki	25,5	25,5	33,9	33,9	132,9	132,9
Maliny	21,0	21,0	16,8	16,8	80,0	80,0
Plony z 1 krzewu w kg						
Porzeczki	2,3	2,3	2,1	2,1	91,3	91,3
Agrest	3,2	3,2	2,7	2,7	84,4	84,4
Zbiory w t						
Ogółem	1896	1874	1875	1853	98,9	98,9
Truskawki	660	657	794	788	120,3	119,9
Maliny	32	32	22	22	68,8	68,8
Porzeczki	787	771	709	696	90,1	90,3
Agrest	417	414	350	347	83,9	83,8

III. PRODUKCJA Z POLOWYCH UPRAW PASTEWNYCH I TRWAŁYCH UŻYTKÓW ZIELONYCH

Powierzchnia paszowa

Powierzchnia paszowa roślin pastewnych uprawianych w plonie głównym łącznie z areałem trwałych użytków zielonych, wyniosła w 1986 r. 94,6 tys.ha i była mniejsza od ubiegłorocznej o 2,0 tys.ha /o 12,0 %/. Zmniejszenie powierzchni nastąpiło wskutek ograniczenia upraw pastewnych na gruntach ornych o 0,8 tys.ha /o 6,4 %/ i trwałych użytków zielonych o 1,1 tys.ha /o 1,3 %/.

TABL. 15. POWIERZCHNIA PASZOWA WEDŁUG FORM WŁASNOŚCI GOSPODARSTW

WYSZCZEGÓLNIENIE	Ogółem			Trwałe użytki zielone		Polowe uprawy pastewne użytkowane na paszę	
	w ha	w % użytków rolnych	na 1 SD bydła i owiec w ha	w ha	w % użytków rolnych	w ha	w % powierzchni zasiewów
OGÓŁEM							
1985	96514	48,0	1,0	83223	41,4	13291	11,5
1986	94552	47,3	1,0	82109	41,1	12443	10,7
1985-1986 /różnica/	-1962	-0,7	0,0	-1114	-0,3	-848	-0,8
PGR MINISTERSTWA ROLNICTWA I GOSPODARKI ŻYWNOŚCIOWEJ							
1985	28447	46,9	1,3	22311	36,8	6136	16,3
1986	27997	46,2	1,2	21841	36,0	6156	16,1
1985-1986 /różnica/	-450	-0,7	-0,1	-470	-0,8	20	-0,2
PGR pozostałe							
1985	3185	74,2	69,2	3086	71,9	99	11,2
1986	2502	72,7	625,5	2437	70,8	65	8,8
1985-1986 /różnica/	-683	-1,5	556,3	-649	-1,1	-34	-2,4
SPÓŁDZIELNIE PRODUKCYJNE							
1985	5738	52,6	1,5	4788	43,9	950	15,2
1986	6223	52,4	1,5	5498	46,3	725	11,5
1985-1986 /różnica/	485	-0,2	0,0	710	2,4	-225	-3,7
KÓŁKA ROLNICZE							
1985	1098	46,2	3,3	1074	45,2	24	1,9
1986	515	31,5	5,5	503	30,8	12	1,1
1985-1986 /różnica/	-583	-14,7	2,2	-571	-14,4	-12	-0,8
GOSPODARKA NIE USPOŁECZNIONA							
1985	58046	47,2	0,9	51964	42,3	6082	8,7
1986	57315	46,9	0,8	51830	42,4	5485	7,9
1985-1986 /różnica/	-731	-0,3	-0,1	-134	0,1	-597	-0,8

W powierzchni upraw pastewnych od kilku lat zarysowuje się tendencja spadkowa, związana głównie ze spadkiem pogłowia bydła.

Powierzchnia polowych upraw pastewnych w 1986 r. według form własności przedstawia się następująco:

TABL. 16. POWIERZCHNIA UPRAW PASTEWNYCH UŻYTKOWANA NA PASZĘ W 1986 R.

WYSZCZEGÓLNIENIE	Ogółem rolnictwo	Pgr		Spółdzielnie produkcyjne	Kółka rolnicze	Gospodarka nie uspołecznionа
		Min. Roln. i Gosp. Żywnościowej	pozostałe			
	powierzchnia w ha					
Powierzchnia zasiewów upraw pastewnych w plonie głównym ogółem	12443	6156	65	725	12	5485
strączkowe pastewne na paszę	2963	2466	-	231	-	266
motylkowe drobnoziarniste i trawy na paszę	6229	2132	49	221	12	3815
okopowe pastewne	1482	316	9	18	-	1139
kukurydza na zielonkę	1769	1242	7	255	-	265

Poza omawianymi roślinami pastewnymi dodatkową paszę dały poplony i wsiewki, których powierzchnia wyniosła 1,6 tys.ha i była większa o 0,1 tys.ha w porównaniu do roku ubiegłego.

Plony z trwałych użytków zielonych i polowych upraw pastewnych

Plony prawie wszystkich upraw pastewnych w rolnictwie ogółem w 1986 r. były niższe od uzyskanych w roku poprzednim z wyjątkiem plonów z łąk, koniczyny i kukurydzy na zielonkę.

TABL. 17. PLONY UPRAW PASTEWNYCH W GOSPODARCE CAŁKOWITEJ

WYSZCZEGÓLNIENIE	1985	1986	
	plony w dt/ha		1985 = 100
Łąki trwałe a/	56,1	56,2	100,2
Pastwiska trwałe a/	49,2	48,1	97,8
Strączkowe pastewne a/	43,3	38,9	89,8
Koniczyna a/	63,1	64,3	101,9
Lucerna a/	54,6	52,4	96,0
Seradela i inne pastewne i trawy	43,3	39,9	92,1
Okopowe pastewne	380	358	94,2
Poplony ogółem b/	164	139	84,8
Wsiewki ogółem b/	86	49	57,0
Kukurydza b/	274	318	116,1

a/ W przeliczeniu na siano. b/ w zielonce

Plon trzech pokosów siana łąkowego w gospodarce nie uspołecznionej wyniósł 64,4 dt/ha i był niższy w porównaniu do roku 1985 tylko o 0,1 dt/ha. Deszczowa pogoda, która trwała w okresie sprzętu utrudniała zbiór siana i wpłynęła na obniżenie jakości siana. Najwyższe plony z łąk uzyskano

PLONY SIANA W GOSPODARCE NIE USPOŁECZNIONEJ W 1986 ROKU

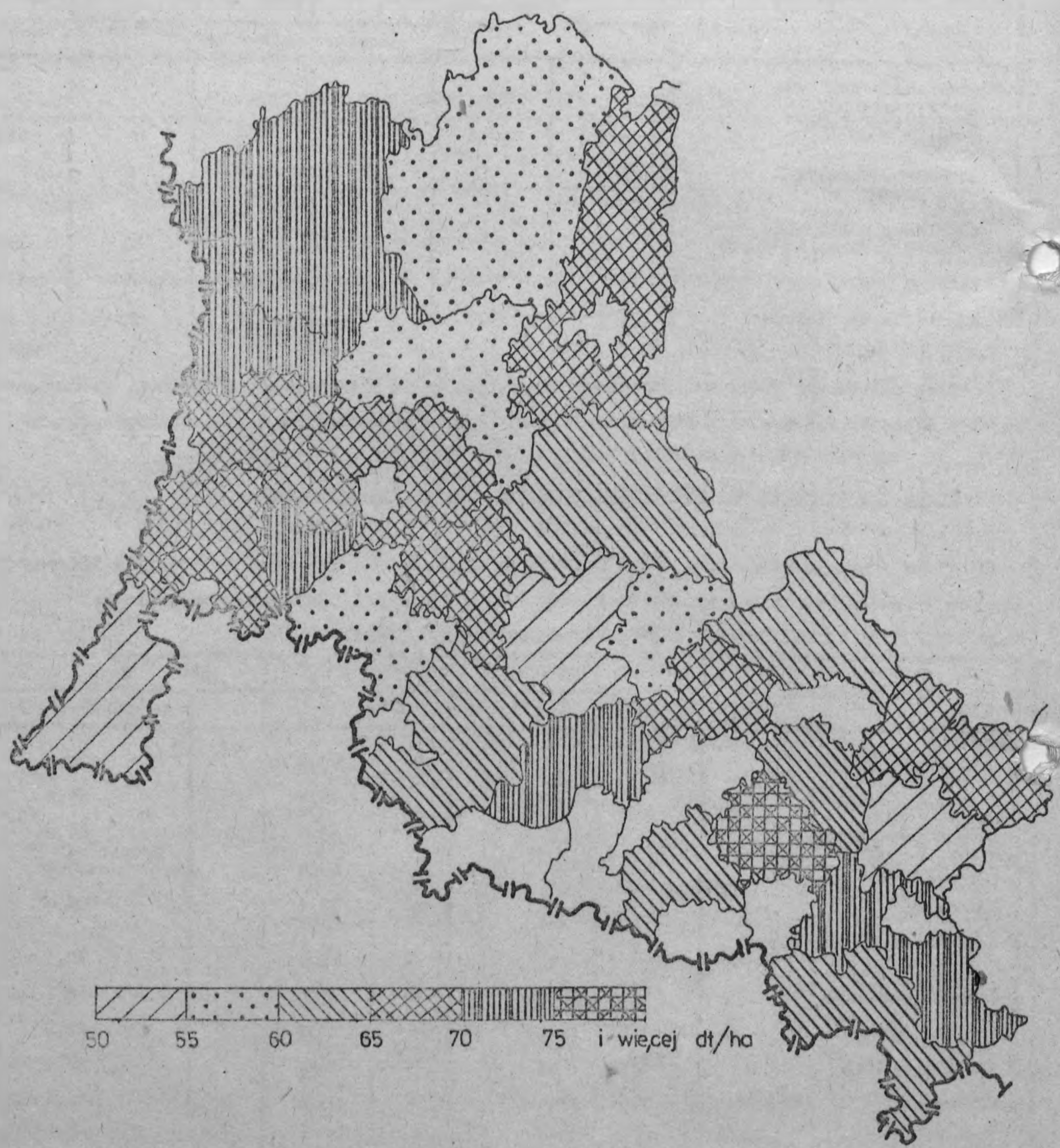

w gminach Mysłakowice /76,3 dt/ha/, Węglinec /74,1 dt/ha/, Pieńsk /72,0 dt/ha/, Platerówka /71,3 dt/ha/ i Kamienna Góra /71,2 dt/ha/. Najniższe w Lubomierzu /50,0 dt/ha/ i Marciszowie /50,7 dt/ha/.

Wzrost plonów w stosunku do uzyskanych w 1985 r. wystąpił w 12 gminach województwa, spadek w 15 gminach.

Plony z pastwisk w masie zielonej, w gospodarce nie uspołecznionej wyniosły 289 dt/ha tj. o 2,1 % więcej od uzyskanych w roku ubiegłym. W poszczególnych gminach plony były znacznie zróżnicowane i wahały się od 220 dt/ha w Gryfowie Śląskim i Nowogrodźcu do 360 dt/ha w Kamiennej Górze.

Łącznie plony roślin motylkowych /grubo i drobno-ziarnistych/ w gospodarce nie uspołecznionej oszacowano na 63,9 dt/ha /w przeliczeniu na siano/ i były one wyższe o 0,7 dt/ha /o 1,1 %/ w porównaniu do roku 1985.

Plony okopowych pastewnych w gospodarce całkowitej wyniosły 358 dt/ha i były niższe o 22 dt/ha /o 5,8 %/. Natomiast w gospodarce nie uspołecznionej ukształtowały się na poziomie 400 dt/ha i były wyższe o 17 dt/ha od uzyskanych w roku ubiegłym.

Kukurydza na zielonkę dała plon w wysokości 318 dt/ha w gospodarce całkowitej i był on wyższy o 44 dt/ha /o16,1 %/.

Zbiory z powierzchni paszowej

Ogólna produkcja pasz zebranych w plonie głównym /łącznie z produkcją z trwałych użytków zielonych/ wyniosła 477,5 tys.ton w przeliczeniu na siano i była mniejsza o 14,9 tys.ton od produkcji ubiegłorocznej. Główną przyczyną niższych zbiorów było zmniejszenie powierzchni upraw pastewnych i niższe plony zdecydowanej większości upraw pastewnych.

Z powierzchni dodatkowej /poplonów i wsiewek/ uzyskano 21,6 tys.ton pasz, tj. więcej od roku poprzedniego o 1,1 tys.ton /o 5,5 %/.

Wielkość produkcji z łąk w 1986 r. na 1 sztukę bydła w gospodarce całkowitej jest mniejsza o 3,8 % w porównaniu do roku ubiegłego, natomiast według form własności gospodarstw ukształtowała się następująco:

TABL. 18. PRODUKCJA Z ŁĄK W PRZELICZENIU NA 1 SZTUKĘ BYDŁA

WYSZCZEGÓLNIENIE a - 1985 b - 1986 c - 1985 = 100		Ogółem	PGR Ministerstwa Rolnictwa	PGR pozostałe	Spółdzielnie produkcyjne	Kółka rolnicze	Gospodarka nie uspołeczniona
Powierzchnia łąk	a	0,4	0,5	x	0,7	1,6	0,4
	b	0,4	0,5	x	0,7	2,2	0,4
	c	100,0	100,0	x	100,0	137,5	100,0
Produkcja z łąk	a	23,8	19,6	1288,1	26,0	63,3	24,0
	b	22,9	19,2	9634,8	29,5	76,5	23,1
	c	96,2	98,0	748,0	113,5	120,9	96,3
Produkcja siana	a	13,6	4,0	x	11,5	21,6	16,8
	b	12,7	3,3	x	10,8	36,3	16,0
	c	93,4	82,5	x	93,9	168,1	95,2
Produkcja zielonki	a	9,6	15,6	x	14,5	41,7	7,1
	b	9,8	15,9	x	18,7	40,1	7,2
	c	102,1	101,9	x	129,0	96,2	101,4

TABL. 18. PRODUKCJA Z ŁĄK W PRZELICZENIU NA 1 SZTUKĘ BYDŁA /dok./

WYSZCZEGÓLNIENIE a - 1985 b - 1986 c - 1985 = 100		Ogółem	PGR Ministerstwa Rolnictwa	PGR pozostałe	Spółdzielnie produkcyjne	Kółka rolnicze	Gospodarka nie uspołeczniona
Zapasy siana	a	13,0	3,7	x	11,1	21,6	16,2
	b	12,4	3,2	x	10,1	36,3	15,6
	c	95,4	86,5	x	91,0	168,1	96,3
Zapasy kiszonki	a	2,6	7,5	x	6,0	5,4	0,7
	b	2,3	6,2	x	5,6	19,9	0,8
	c	88,5	82,7	x	93,3	368,5	114,3

U w a g a. W rubryce "PGR Min.Rol." powierzchnia łąk na 1 sztukę bydła dla gospodarstw państwowych.

Ponadto poza produkcją z polowych upraw pastewnych i trwałych użytków zielonych, dodatkowe ilości pasz uzyskano z plonu wtórnego podstawowych ziemiopłodów rolnych w następujących ilościach:

TABL. 19. ZBIORY PASZ Z PLONU WTÓRNEGO W 1986 R. W TONACH

Formy własności	Wysłodki buraczane	Liście okopowych			Plewy motylkowych	Słoma strączkowych	Ziarno strączkowych
		ogółem	buraków cukrowych	pastewnych			
Ogółem rolnictwo	5322	21255	5322	15934	136	7537	876
PGR Min.Rol.i Gosp. Żywnościowej	2308	4329	2308	2022	19	5901	688
PGR pozostałe	-	108	-	108	-	21	0
Spółdzielnie produkcyjne	-	148	-	148	10	441	51
Kółka rolnicze	-	-	-	-	-	236	28
Gospodarka nie uspołeczniona	3014	16670	3014	13656	107	938	109

IV. OCENA STANU ZASIEWÓW OZIMIN

Okres od początku września do końca listopada charakteryzował się znacznym zróżnicowaniem warunków termicznych i opadowych. We wrześniu przeważała pogoda chłodna z dużą ilością opadów, natomiast w październiku i listopadzie panowały wyjątkowo dobre warunki dla siewu i rozwoju roślin ozimych oraz wykonywania wszystkich prac agrotechnicznych. Oziminy weszły w okres spoczynku dobrze wyrośnięte i rozkrzewione. W optymalnym terminie agrotechnicznym obsiano pszenicy ozimej 86,6 %, żyta 83,8 %, jęczmienia ozimego 73,1 %, a rzepaku 70,9 %.

Według informacji Wydziału Rolnictwa, Gospodarki Żywnościowej i Leśnictwa Urzędu Wojewódzkiego w Jeleniej Górze w 1986 roku zasiano:

TABL. 20. POWIERZCHNIA ZASIEWÓW OZIMIN WEDŁUG SEKTORÓW

WYSZCZEGÓLNIENIE	Pszenica ozima		Żyto		Jęczmień ozimy		Rzepak ozimy	
	powierzchnia zasiana w ha	powierzchnia 1/ w ha	powierzchnia zasiana w ha	powierzchnia 1/ w ha	powierzchnia zasiana w ha	powierzchnia 1/ w ha	powierzchnia zasiana w ha	powierzchnia 1/ w ha
Ogółem	22530	19520	10380	8700	4360	3188	9540	6760

TABL. 20. POWIERZCHNIA ZASIEWÓW OZIMIN WEDŁUG RESORTÓW /dok./

WYSZCZEGÓLNIENIE	Pszenica ozima		Żyto		Jęczmień ozimy		Rzepak ozimy	
	powierzchnia zasiana w ha	powierzchnia w ha 1/	powierzchnia zasiana w ha	powierzchnia w ha 1/	powierzchnia zasiana w ha	powierzchnia w ha 1/	powierzchnia zasiana w ha	powierzchnia w ha 1/
PGR Ministerstwa Rolnictwa	7200	6250	1600	1050	2600	1810	6500	5140
PGR pozostałe	100	80	100	80	-	-	40	20
Spółdzielnie produkcyjne	1190	1030	540	440	350	300	850	450
Kółka rolnicze	170	160	140	80	60	28	150	50
Gospodarka nie uspołeczniona	13870	12000	8000	7050	1350	1050	2000	1100

1/ Powierzchnia obsiana w optymalnym terminie agrotechnicznym.

Stan zasiewów roślin ozimych rzeczoznawca d/s zbóż PIPR ocenił następująco:

TABL. 21. STAN ZASIEWÓW ROŚLIN OZIMYCH

WYSZCZEGÓLNIENIE	1985	1986
	ocena w stopniach kwalifikacyjnych 1/	
Pszenica ozima	3,8	4,2
Żyto	3,9	4,1
Jęczmień ozimy	3,9	4,0
Rzepak ozimy	4,0	4,0

1/ Stopień "5" - stan bardzo dobry, "4" - dobry, "3" - dostateczny, "2" - stan słaby, "1" - zły.

TABL. 1. PRODUKCJA UPRAW PASTEWNYCH WEDŁUG FORM WŁASNOŚCI W PRZELICZENIU NA SIANO

WYSZCZEGÓLNIENIE	a - 1985 b - 1986 c - 1985=100	Rolnictwo ogółem			PGR Min.Rolnictwa i Gosp. Żywnościowej			PGR pozostałe			Spółdzielnie produkcyjne			Kółka rolnicze			Gospodarka nie uspołeczniona			WYSZCZEGÓLNIENIE
		powierzchnia w ha	plon dt/ha	zbiór w dt	powierzchnia w ha	plon dt/ha	zbiór w dt	powierzchnia w ha	plon dt/ha	zbiór w dt	powierzchnia w ha	plon w dt/ha	zbiór w dt	powierzchnia w ha	plon w dt/ha	zbiór w dt	powierzchnia w ha	plon w dt/ha	zbiór w dt	
Łąki	a	46130	56,1	2589560	12252	41,8	512252	1377	53,3	73419	2849	38,3	109148	661	38,6	25499	28991	64,5	1869242	a Łąki
	b	45684	56,2	2567073	12209	43,0	524810	1120	43,0	48174	3385	40,2	136157	252	35,5	8946	28718	64,4	1848986	b
	c	99,0	100,2	99,1	99,6	102,9	102,5	81,3	80,7	65,6	118,8	105,0	124,7	38,1	92,0	35,1	99,1	99,8	98,9	c
Pastwiska	a	37093	49,2	1825048	10059	36,3	365496	1709	40,0	68360	1939	38,8	75150	413	40,0	16504	22973	56,6	1299538	a Pastwiska
	b	36425	48,1	1751814	9632	29,8	287453	1317	44,0	57948	2113	31,1	65659	251	23,1	5787	23112	57,8	1334967	b
	c	98,2	97,8	96,0	95,8	82,1	78,6	77,1	110,0	84,[illegible]	109,0	80,2	87,4	60,8	57,8	35,1	100,6	102,1	102,7	c
Strączkowe pastewne ogółem	a	2439	43,3	105594	1852	45,7	84641	-	-	-	317	31,7	10060	17	54,2	921	253	39,4	9972	a Strączkowe pastewne ogółem
	b	2963	38,9	115289	2466	38,3	94381	-	-	-	231	33,7	7792	-	-	-	266	49,3	13116	b
	c	121,5	89,8	109,2	133,2	83,8	111,5	-	-	-	72,9	106,3	77,5	-	-	-	105,1	125,1	131,5	c
Seradela, inne pastewne i trawy	a	2596	43,3	112355	2022	40,7	82383	-	-	-	60	45,4	2726	-	-	-	514	53,0	27246	a Seradela, inne pastewne i trawy
	b	2258	39,9	90112	1813	38,4	69556	-	-	-	82	28,6	2348	12	36,0	432	351	50,6	17776	b
	c	87,0	92,1	80,2	89,7	94,3	84,4	-	-	-	136,7	63,0	86,1	-	-	-	68,3	95,5	65,2	c
Koniczyna	a	4104	63,1	258949	372	45,0	16754	47	50,0	2350	195	45,7	8916	7	34,1	239	3483	66,2	230690	a Koniczyna
	b	3551	64,3	228336	195	36,4	7102	40	50,0	2000	83	45,7	3795	-	-	-	3233	66,6	215439	b
	c	86,5	101,9	88,2	52,4	80,9	42,4	85,1	100,0	85,1	42,6	100,0	42,6	-	-	-	92,8	100,6	93,4	c
Lucerna	a	594	54,6	32410	151	43,9	6628	20	60,0	1200	100	37,0	3698	-	-	-	323	64,7	20884	a Lucerna
	b	420	52,4	21999	124	36,4	4516	9	60,0	540	56	47,6	2664	-	-	-	231	61,8	14279	b
	c	70,7	96,0	67,9	82,1	82,9	68,2	45,0	100,0	45,0	56,0	128,6	72,0	-	-	-	71,5	95,5	68,4	c

TABL. 2. PRODUKCJA GŁÓWNYCH ZIEMIOPŁODÓW W 1986 R. W PORÓWNANIU Z WYNIKIEM UZYSKANYM W 1985 R. WEDŁUG FORM WŁASNOŚCI GOSPODARSTW.

WYSZCZEGÓLNIENIE a - 1985 b - 1986 c - 1985 = 100		Powierzchnia w ha	Plony z 1 ha w dt	Zbiory w dt
ZBOŻA				
OGÓŁEM	a	73076	31,3	2285188
	b	73373	32,3	2371024
	c	100,4	103,2	103,8
Państwowe gospodarstwo rolne Ministerstwa Rolnictwa i Gospodarki Żywnościowej	a	20307	29,5	599698
	b	19635	29,9	587371
	c	96,7	101,4	97,9
Państwowe gospodarstwa rolne - pozostałe	a	490	30,4	14917
	b	390	30,1	11757
	c	79,6	99,0	78,8
Spółdzielnie produkcyjne	a	3986	30,2	120368
	b	4294	30,5	130881
	c	107,7	101,0	108,7
Kółka rolnicze	a	951	26,3	24987
	b	786	30,0	23588
	c	82,6	114,1	94,4
Gospodarka nie uspołeczniona	a	47342	32,2	1525218
	b	48268	33,5	1617427
	c	102,0	104,0	106,0
ZIEMNIAKI				
OGÓŁEM	a	12971	187	2424340
	b	12227	197	2413732
	c	94,3	105,3	99,6
Państwowe gospodarstwa rolne Ministerstwa Rolnictwa i Gospodarki Żywnościowej	a	882	183	160972
	b	760	187	142420
	c	86,2	102,2	88,5
Państwowe gospodarstwa rolne - pozostałe	a	50	187	9342
	b	41	199	8150
	c	82,0	106,4	87,2
Spółdzielnie produkcyjne	a	333	171	56925
	b	248	167	41428
	c	74,5	97,7	72,8
Kółka rolnicze	a	81	178	14441
	b	45	190	8528
	c	55,6	106,7	59,1
Gospodarka nie uspołeczniona	a	11625	188	2182660
	b	11133	199	2213206
	c	95,8	105,9	101,4

TABL. 2. PRODUKCJA GŁÓWNYCH ZIEMNIOPŁODÓW W 1986 R. W PORÓWNANIU Z WYNIKIEM UZYSKANYM W 1985 R. WEDŁUG FORM WŁASNOŚCI GOSPODARSTW /dok./

WYSZCZEGÓLNIENIE a - 1985 b - 1986 c - 1985 = 100		Powierzchnia w ha	Plony z 1ha w dt	Zbiory w dt
w tym: ZIEMNIAKI NA DZIAŁKACH PRACOWNICZYCH				
Działki pracowników pgr Ministerstwa Rolnictwa i Gospodarki Żywnościowej	a	342	185	63270
	b	312	190	59280
	c	91,2	102,7	93,7
Działki pracowników pgr - pozostałe	a	4	185	740
	b	1	190	190
	c	25,0	102,7	25,7
Działki przyzagrodowe członków rsp	a	91	185	16833
	b	66	190	12540
	c	72,5	102,7	74,5
Działki pracowników kółek rolniczych	a	64	185	11840
	b	33	190	6270
	c	51,6	102,7	53,0
RZEPAK I RZEPIK				
OGÓŁEM	a	8221	18,1	148854
	b	9041	18,8	170052
	c	110,0	103,9	114,2
Państwowe gospodarstwa rolne Ministerstwa Rolnictwa i Gospodarki Żywnościowej	a	6773	18,7	126930
	b	7170	18,0	128884
	c	105,9	96,3	101,5
Państwowe gospodarstwa rolne - pozostałe	a	17	15,4	262
	b	2	18,5	37
	c	11,8	120,1	14,1
Spółdzielnie produkcyjne	a	366	14,8	5403
	b	589	20,5	12098
	c	160,9	138,5	223,9
Kółka rolnicze	a	107	13,4	1436
	b	149	19,9	2970
	c	139,3	148,5	206,8
Gospodarka nie uspołeczniona	a	958	15,4	14773
	b	1131	23,0	26063
	c	118,1	149,4	176,4

TABL. 3. POWIERZCHNIA, PLONY I ZBIORY Z ŁĄK TRWAŁYCH WEDŁUG FORM WŁASNOŚCI GOSPODARSTW W ROLNICTWIE OGÓŁEM

WYSZCZEGÓLNIENIE	Gospodarka nie uspołeczniona			PGR Min. Rolnictwa i Gospodarki Żywnościowej			Pozostałe Państwowe Gospodarstwa Rolne			Spółdzielnie produkcyjne			Kółka rolnicze			Ogółem			WYSZCZEGÓLNIENIE
	pow.	plon	zbiór	pow.	plon	zbiór	pow.	plon	zbiór	pow.	plon	zbiór	pow.	plon	zbiór	pow.	plon	zbiór	
Łąki zmeliorowane																			Łąki zmeliorowane
I pokos	20711	38,0	787090	6623	26,0	172378	607	26,0	15782	1269	24,9	31539	87	27,3	2379	29297	34,4	1009168	I pokos
II pokos	20711	23,3	483506	6623	17,2	114079	607	17,2	10440	1269	17,6	22307	87	20,9	1817	29297	21,6	632149	II pokos
III pokos	20711	9,5	196294	6623	6,5	42836	607	6,5	3946	1269	6,6	8430	87	7,0	610	29297	8,6	252116	III pokos
/ I + II + III / p.	20711	70,8	1466890	6623	49,7	329293	607	49,7	30168	1269	49,1	62276	87	55,2	4806	29297	64,6	1893433	/ I + II + III / p.
Łąki pozostałe																			Łąki pozostałe
I pokos	8007	25,6	204955	5586	19,6	109437	513	19,6	10055	2116	19,8	41854	165	14,8	2435	16387	22,5	368736	I pokos
II pokos	8007	15,0	120403	5586	11,7	65110	513	11,7	6002	2116	13,8	29238	165	9,9	1635	16387	13,6	222388	II pokos
III pokos	8007	7,1	56738	5586	3,8	20970	513	3,8	1949	2116	1,3	2789	165	0,4	70	16387	5,0	82516	III pokos
/ I + II + III / p.	8007	47,7	382096	5586	35,0	195517	513	35,1	18006	2116	34,9	73881	165	25,1	4140	16387	41,1	673640	/ I + II + III / p.
Łąki ogółem																			Łąki ogółem
I pokos	28718	34,5	992045	12209	23,1	281815	1120	23,1	25837	3385	21,7	73393	252	19,1	4814	45684	30,2	1377904	I pokos
II pokos	28718	21,0	603909	12209	14,7	179189	1120	14,7	16442	3385	15,2	51545	252	13,7	3452	45684	18,7	854537	II pokos
III pokos	28718	8,8	253032	12209	5,2	63806	1120	5,3	5895	3385	3,3	11219	252	2,7	680	45684	7,3	334632	III pokos
/ I + II + III / p.	28718	64,4	1848986	12209	43,0	524810	1120	43,0	48174	3385	40,2	136157	252	35,5	8946	45684	56,2	2567073	/ I + II + III / p.

TABL. 4. STRUKTURA UŻYTKOWANIA ŁĄK W ROLNICTWIE OGÓŁEM

WYSZCZEGÓLNIENIE	Struktura użytkowania łąk					Struktura zbiorów z łąk				Plony z łąk wg sposobów użytkowania				WYSZCZEGÓLNIENIE
	ogółem	łąki z których zebrano trawę w postaci		użytkowane jako pastwisko a/	gospodarczo nie wykorzystane	ogółem	łąki z których zebrano trawę w postaci		użytkowane jako pastwisko a/	ogółem	łąki z których zebrano trawę w postaci		użytkowana jako pastwisko a/	
		siana	zielonki				siana	zielonki			siana	zielonki		
	w procentach									z 1 ha w dt				
Łąki ogółem														Łąki ogółem
I pokos	100,0	67,9	29,1	x	3,0	100,0	75,2	24,8	x	30,3	33,6	25,9	x	I pokos
II pokos	100,0	38,5	57,4	x	4,1	100,0	44,1	55,9	x	18,8	21,6	18,3	x	II pokos
III pokos	100,0	8,3	71,5	x	20,2	100,0	10,5	89,5	x	7,4	9,4	9,2	x	III pokos
/ I + II + III / p.	x	x	x	x	x	100,0	56,4	43,6	x	x	x	x	x	/ I + II + III / p.

a/ Podano łącznie w pozycji "Łąki, z których zebrano trawę w postaci zielonki".

TABL. 5. PRODUKCJA UPRAW PASTEWNYCH WEDŁUG FORM WŁASNOŚCI W 1986 R.

UPRAWY	Rolnictwo ogółem			PGR Min. Rolnictwa i Gosp. Żywnościowej			PGR pozostałe			Spółdzielnie produkcyjne			Kółka rolnicze			Gospodarka nie uspołeczniona			UPRAWY
	powierzchnia w ha	plon w dt/ha	zbiór w dt	powierzchnia w ha	plon dt/ha	zbiór w dt	powierzchnia w ha	plon dt/ha	zbiór w dt	powierzchnia w ha	plon dt/ha	zbiór w dt	powierzchnia w ha	plon w dt/ha	zbiór w dt	powierzchnia w ha	plon w dt/ha	zbiór w dt	
Kukurydza /zielonka/	1769	318	562668	1242	296	367316	7	307	2149	225	275	70143	-	-	-	265	464	123060	Kukurydza /zielonka/
Okopowe pastewne	1482	358	531122	316	213	67394	9	400	3600	18	274	4928	-	-	-	1139	400	455200	Okopowe pastewne
Strączkowe pastewne na zielonkę	2963	195	576444	2466	191	471906	-	-	-	231	169	38958	-	-	-	266	247	65580	Strączkowe pastewne na zielonkę
peluszka	73	187	13670	42	120	5040	-	-	-	-	-	-	-	-	-	31	278	8630	peluszka
wyka	57	239	13640	-	-	-	-	-	-	-	-	-	-	-	-	57	239	13640	wyka
bobik	-	-	-	-	-	-	-	-	-	-	-	-	-	-	-	-	-	-	bobik
łubin słodki	32	78	2480	24	60	1440	-	-	-	8	130	1040	-	-	-	-	-	-	łubin słodki
mieszanki strączkowe i zbożowo-strączkowe	2801	195	546654	2400	194	465426	-	-	-	223	170	37918	-	-	-	178	243	43310	mieszanki strączkowe i zbożowo-strączkowe
Koniczyna /zielonka/	3551	322	1141678	195	182	35511	40	250	10000	83	229	18972	-	-	-	3233	333	1077195	Koniczyna /zielonka/
Lucerna /zielonka/	420	262	109994	124	182	22579	9	300	2700	56	238	13320	-	-	-	231	309	71395	Lucerna /zielonka/
Seradela i inne pastewne i trawy na zielonkę	2258	200	450559	1813	192	347781	-	-	-	82	143	11738	12	180	2160	351	253	88880	Seradela i inne pastewne i trawy na zielonkę
seradela	58	178	10340	-	-	-	-	-	-	-	-	-	-	-	-	58	178	10340	seradela
inne pastewne	1061	198	209685	900	197	177727	-	-	-	68	132	8968	-	-	-	93	247	22990	inne pastewne
trawy nasienne	88	299	26320	12	250	3000	-	-	-	3	190	570	-	-	-	73	312	22750	trawy nasienne
pastwiska polowe	1051	194	204214	901	185	167054	-	-	-	11	200	2200	12	180	2160	127	258	32800	pastwiska polowe
Strączkowe pastewne na nasiona	4385	14,3	62728	3599	13,7	49172	7	25,0	175	228	16,1	3667	94	20,9	1967	457	17,0	7747	Strączkowe pastewne na nasiona
peluszka	1547	13,0	20110	1486	13,0	19286	-	-	-	-	-	-	-	-	-	61	13,5	824	peluszka
wyka	13	11,4	148	-	-	-	-	-	-	-	-	-	-	-	-	13	11,4	148	wyka
bobik	1751	19,3	33799	1269	18,8	23880	-	-	-	124	23,3	2889	89	21,5	1915	269	19,0	5115	bobik
łubin słodki	969	7,0	6806	773	6,4	4911	-	-	-	104	7,5	778	5	10,4	52	87	12,2	1065	łubin słodki
mieszanki strączkowe i zbożowo-strączkowe	105	17,8	1865	71	15,4	1095	7	25,0	175	-	-	-	-	-	-	27	22,0	595	mieszanki strączkowe i zbożowo-strączkowe
Koniczyna - nasiona	183	1,9	344	15	1,3	20	-	-	-	-	-	-	-	-	-	168	1,9	324	Koniczyna - nasiona
Lucerna - nasiona	12	4,3	52	-	-	-	-	-	-	12	4,3	52	-	-	-	-	-	-	Lucerna - nasiona
Seradela i inne pastewne i trawy na nasiona	54	5,3	286	5	15,0	75	-	-	-	-	-	-	-	-	-	49	4,3	211	Seradela i inne pastewne i trawy na nasiona
seradela	6	7,0	42	-	-	-	-	-	-	-	-	-	-	-	-	6	7,0	42	seradela
inne pastewne	-	-	-	-	-	-	-	-	-	-	-	-	-	-	-	-	-	-	inne pastewne
trawy nasienne	48	5,1	244	5	15,0	75	-	-	-	-	-	-	-	-	-	43	3,9	169	trawy nasienne
Pastwiska trwałe	36425	240	8759068	9632	149	1437266	1317	220	289740	2113	155	328295	251	115	28932	23112	289	6674835	Pastwiska trwałe
Łąki /siano/	45684	56,2	2567073	12209	43,0	524810	1120	43,0	48174	3385	40,2	136157	252	35,5	8946	28718	64,4	1848986	Łąki /siano/
Poplony ozime	877	186	162689	385	204	78477	-	-	-	36	164	5902	-	-	-	456	172	78310	Poplony ozime

TABL. 6 POWIERZCHNIA ZASIEWÓW, PLONY I ZBIORY WYBRANYCH ZIEMIOPŁODÓW W 1986 R.

ZIEMIOPŁODY	Ogółem	PGR Min. Rol. i Gosp. Żywnościowej	PGR pozostałe	Spółdzielnie produkcyjne	Kółka rolnicze	Gospodarka nie uspołeczniona
	Powierzchnia upraw w ha					
Zbożowe ogółem	73373	19635	390	4294	786	48268
4 zboża z miesz.	71872	19176	388	4235	768	47305
pszenica ogółem	27644	8711	54	1299	201	17379
ozima	23709	8283	34	1094	194	14103
jara	3935	428	20	204	7	3276
żyto	12487	2475	94	842	229	8847
jęczmień ogółem	15811	5500	74	1033	182	9022
ozimy	4402	2888	-	298	20	1196
jary	11409	2612	74	735	162	7826
owies	11821	2431	123	924	156	8187
mieszanki zbożowe	4109	59	43	137	-	3870
gryka, proso i inne zbożowe	1421	384	2	59	18	958
kukurydza na ziarno	80	75	-	-	-	5
Strączkowe jadalne	94	-	-	25	-	69
Ziemniaki[a/]	12227	760	41	248	45	11133
Rzepak i rzepik	9041	7170	2	589	149	1131
Buraki cukrowe	391	172	-	-	-	219
Len	408	-	-	9	-	399
	Plony z 1 ha w dt					
Zbożowe ogółem	32,3	29,9	30,1	30,5	30,0	33,5
4 zboża z miesz.	32,7	30,2	30,3	30,7	30,5	34,0
pszenica ogółem	34,4	31,3	32,2	35,0	33,4	36,0
ozima	34,8	31,7	33,6	35,7	34,0	36,5
jara	32,5	24,2	29,9	31,6	18,0	33,7
żyto	29,5	26,8	29,7	26,0	27,4	30,6
jęczmień ogółem	32,5	29,6	30,1	28,8	28,3	34,7
ozimy	32,3	31,5	-	30,6	29,2	34,5
jary	32,6	27,6	30,1	28,1	28,1	34,8
owies	32,3	30,5	31,0	32,1	33,7	32,8
mieszanki zbożowe	32,9	29,3	27,1	23,6	-	33,4
gryka, proso i inne zbożowe	13,3	20,0	10,0	14,3	11,0	10,5
kukurydza na ziarno	21,3	20,0	-	-	-	40,0
Strączkowe jadalne	13,4	-	-	9,5	-	14,9
Ziemniaki[a/]	197	187	199	167	190	199
Rzepak i rzepik	19,4	18,5	19,0	21,2	20,5	23,8
Buraki cukrowe	272	268	-	-	-	275
Len	39,6	-	-	30,4	-	39,8
	Zbiory w dt					
Zbożowe ogółem	2371024	587371	11757	130881	23588	1617427
4 zboża z miesz.	2350486	578189	11737	130039	23390	1607131
pszenica ogółem	952117	272777	1740	45512	6720	625368
ozima	824334	262435	1142	39067	6594	515096
jara	127783	10342	598	6445	126	110272
żyto	367748	66371	2792	21857	6273	270455
jęczmień ogółem	513636	163069	2227	29785	5144	313411
ozimy	141996	90997	-	9105	584	41310
jary	371640	72072	2227	20680	4560	272101
owies	381666	74246	3813	29646	5253	268708
mieszanki zbożowe	135319	1726	1165	3239	-	129189
gryka, proso i inne zbożowe	18838	7682	20	842	198	10096
kukurydza na ziarno	1700	1500	-	-	-	200
Strączkowe jadalne	1262	-	-	237	-	1025
Ziemniaki[a/]	2413732	142420	8150	41428	8528	2213206
Rzepak i rzepik	175309	132870	38	12472	3060	26869
Buraki cukrowe	106430	46150	-	-	-	60280
Len	16139	-	-	274	-	15865

a/ W gospodarce uspołecznionej łącznie z działkami pracowniczymi.

TABL.7. POWIERZCHNIA, PLONY I ZBIORY
ZBÓŻ
GOSPODARKA NIE USPOŁECZNIONA

MIASTA GMINY	POWIERZCHNIA W HA 1985	1986	85=100	PLONY Z 1 HA W DT 1985	1986	85=100	ZBIORY W DT 1985	1986	85=100
WOJEWÓDZTWO	47362	48262	102,0	32,2	33,7	104,0	1525218	1617427	106,0
MIASTA									
RAZEM	2428	2428	100,0	29,9	33,0	110,4	72590	80121	110,4
GMINY									
RAZEM	44914	45840	102,1	32,3	33,5	103,7	1452621	1537306	105,8
BOGATYNIA A/	1861	1902	102,3	34,7	35,6	102,6	63790	67605	105,7
BOLESŁAWIEC	4050	4035	100,0	32,7	31,5	96,3	132595	128765	97,2
BOLKÓW A/	1832	1877	102,5	36,9	38,4	104,1	67544	71998	106,6
GRYFÓW ŚLĄSKI A/	1273	1351	105,7	29,5	32,7	110,5	37875	44193	116,7
JANOWICE WIELKIE	370	371	100,3	31,5	32,4	102,9	10079	10390	103,1
JEŻÓW SUDECKI	1062	1067	100,5	31,2	31,9	102,2	33085	34060	102,9
KAMIENNA GÓRA	1405	1414	101,3	28,4	30,6	107,7	42483	46361	109,1
LEŚNA A/	1142	1223	107,1	34,7	36,6	105,5	39646	44739	112,8
LUBAŃ	1045	1065	101,1	33,2	35,8	107,3	61225	66810	109,1
LUBAWKA A/	1066	1053	98,3	26,2	29,2	111,5	27913	30697	110,0
LUBOMIERZ A/	1933	1934	99,3	31,0	32,4	104,5	60106	62635	104,2
LWÓWEK ŚLĄSKI A/	4130	4315	103,2	32,9	34,2	104,0	137504	147495	107,3
MARCISZÓW	609	616	101,1	27,3	28,7	105,1	16619	17693	106,5
MIRSK A/	1335	1325	99,3	29,9	32,0	107,0	41407	44000	106,3
MYSŁAKOWICE	574	568	99,0	29,8	31,0	104,0	17089	17589	103,0
NOWOGRODZIEC A/	5139	5187	100,9	31,7	32,5	102,5	162889	168519	103,5
OLSZYNA	618	622	100,6	34,3	34,9	101,7	21173	21695	102,5
OSIECZNICA	1112	1090	98,0	31,5	26,3	83,5	35026	28718	82,0
PIENSK A/	1564	1650	105,5	32,1	33,4	104,0	50230	55062	109,6
PLATERÓWKA	622	586	94,2	35,4	37,6	106,2	22025	22048	100,1
PODGÓRZYN	319	322	100,9	32,9	32,6	99,4	10451	10504	100,5
SIEKIERCZYN	1073	1120	103,4	33,6	37,3	111,0	36368	41753	114,8
STARA KAMIENICA	1073	1139	106,0	30,1	37,2	123,6	32887	43079	131,0
SULIKÓW	2177	2412	110,8	33,5	34,9	104,2	73031	84161	115,2
SZCZERZYNA A/	1975	2077	104,1	35,9	36,6	104,6	69831	75935	108,8
WĘGLINIEC A/	930	978	104,5	30,3	22,7	74,9	28390	22197	78,2
ZGŁEŃ A/	1214	1194	98,4	38,2	34,9	105,1	46282	41657	103,4
ŻAGAŃ	2435	2537	98,4	38,9	36,5	109,0	91188	97118	107,5

A/ ŁĄCZNIE Z DANYMI DLA MIASTA

"X" W RUBRYCE OZNACZA, ŻE BRAK DZIAŁALNOŚCI LUB WYŁĄCZENIA

TABL. 8. POWIERZCHNIA, PLONY I ZBIORY
4 ZBÓŻ Z MIESZANKAMI ZBOŻOWYMI
GOSPODARKA NIE USPOŁECZNIONA

MIASTA / GMINY		POWIERZCHNIA W HA			PLONY Z 1 HA W DT			ZBIORY W DT		
		1985	1986	85=100	1985	1986	85=100	1985	1986	85=100
WOJEWÓDZTWO		46270	47303	102,2	32,3	34,0	105,7	1514700	1607131	106,1
MIASTA										
RAZEM		2348	2378	99,7	30,6	33,0	110,3	71852	79221	110,3
GMINY										
RAZEM		43922	44967	102,5	32,9	34,0	103,3	1442837	1527910	105,9
BOGATYNIA	A/	1720	1773	102,4	35,4	36,5	103,1	63384	66992	105,7
BOLESŁAWIEC		3971	4009	101,0	33,1	31,0	95,4	131636	126025	97,2
BOLKÓW	A/	1817	1859	102,9	37,1	38,5	103,8	67336	71928	106,8
BRYTÓW ŚLĄSKI	A/	1243	1277	106,3	30,1	33,1	110,0	37455	43935	117,2
BJAŁOWICE WIELKIE		318	321	100,9	31,6	32,4	102,5	10062	10390	103,3
BJEŻÓW SUDECKI		1951	1960	100,9	31,4	32,1	102,2	32997	33920	103,0
KAMIENNA GÓRA		1411	1431	101,4	29,5	31,8	107,8	41646	45531	109,3
LESNA	A/	1171	1208	106,8	35,0	36,9	105,4	39534	44539	112,8
LUBAŃ		1830	1847	100,9	33,4	36,0	107,8	61045	66540	109,0
LUBAŃKA	A/	1019	1028	100,9	26,9	29,6	110,0	27396	30397	111,0
LUBOMIERZ	A/	1853	1886	101,8	32,0	32,9	102,8	59256	62045	104,7
LWÓWEK ŚLĄSKI	A/	4025	4133	102,7	33,9	35,2	103,8	136264	145493	106,8
MARCISZÓW		585	610	104,3	28,1	28,9	102,8	16427	17633	107,3
MIRSK	A/	1322	1339	101,3	31,9	32,9	104,8	41029	43450	105,9
MYSLAKOWICE		557	565	101,4	30,4	31,1	102,3	16909	17544	103,8
NOWOGRÓDZIEC	A/	5069	5126	101,1	32,0	32,8	102,5	162399	167909	103,4
OLSZYNA		613	616	100,5	34,4	35,1	102,0	21113	21599	102,3
OSIECZNICA		1061	1033	97,4	32,5	27,4	84,3	34430	28258	82,1
PIELSK	A/	1546	1615	104,5	32,3	33,9	104,6	49966	54642	109,4
PLATERÓWKA		613	582	94,9	35,9	37,8	105,6	21915	22008	100,4
PODGÓRZYN		316	320	101,3	33,0	32,8	99,4	10430	10436	100,5
SIEKIERCZYN		1076	1114	103,5	33,1	37,4	110,7	36319	41711	114,8
STARA KAMIENICA		1050	1125	106,2	30,6	37,9	123,9	32445	42671	131,5
SZLICHÓW		2157	2392	110,9	33,3	35,1	105,3	72871	84021	115,3
SZPROTAWA	A/	1936	2075	104,3	35,2	36,6	104,0	67831	75949	106,8
WĘGLINIEC	A/	938	971	104,6	30,5	22,9	74,8	28294	22141	78,3
WLEŃ	A/	1176	1161	98,5	33,9	35,3	104,7	39964	41244	103,2
ZGORZELEC		2657	2575	102,6	34,2	36,6	107,0	90501	95829	107,9

A/ ŁĄCZNIE Z DANYMI DLA MIAST

'X' W RUBRYCE OZNACZA BRAK MOŻLIWOŚCI PODANIA WYNIKU.

TABL.9. POWIERZCHNIA, PLONY I ZBIORY
4 ZBÓŻ /bez mieszanek/
GOSPODARKA NIE USPOŁECZNIONA

MIASTA / GMINY		POWIERZCHNIA W HA	PLONY Z 1 HA W DT	ZBIORY W DT
WOJEWÓDZTWO		43455	34,0	1477942
MIASTA				
RAZEM		2141	33,9	72525
GMINY				
RAZEM		41274	34,0	1405419
BOGATYNIA	A/	1635	36,4	60228
BOLESŁAWIEC		3745	32,1	120158
BÓLKÓW	A/	1702	38,6	65712
GRYFÓW ŚLĄSKI	A/	1218	33,1	40308
JANOWICE WIELKIE		313	32,4	10150
JEŻÓW SUDECKI		1004	32,1	32198
KAMIENNA GÓRA		1231	32,1	39531
LEŚNA	A/	1126	36,8	41473
LUBAŃ		1763	36,1	63664
LUBAWKA	A/	893	29,8	26617
LUBOMIERZ	A/	1754	33,0	57913
ŁÓWEK ŚLĄSKI	A/	3846	35,2	135448
MARCISZÓW		549	28,8	15835
MIRSK	A/	1198	32,2	38525
MYSŁAKOWICE		537	31,0	16648
NOWOGRODZIEC	A/	4844	32,7	158521
OLSZYNA		590	35,2	20741
OSIECZNICA		808	27,4	23805
PIEŃSK	A/	1448	33,6	48650
PLATERÓWKA		536	37,9	20338
PODGÓRZYN		291	32,9	9587
SIEKIERCZYN		1007	37,8	38094
STARA KAMIENICA		1003	37,9	38035
SULIKÓW		2168	35,0	75957
SWIERZAWA	A/	1848	36,9	68231
WĘGLINIEC	A/	887	22,7	20125
WLEŃ	A/	1120	35,7	39952
ZGORZELEC		2152	36,8	79199

- A/ ŁĄCZNIE Z DANYMI DLA MIASTA
- WYSTĘPOWANIE POWIERZCHNI Z ZERAMI W PLONIE I ZBIORZE OZNACZA STANY KLĘSKOWE

TABL. 10. POWIERZCHNIA, PLONY I ZBIORY
PSZENICY OGÓŁEM
GOSPODARKA NIE USPOŁECZNIONA

MIASTA GMINY		POWIERZCHNIA W HA 1985	1986	RÓŻNICA	PLONY Z 1 HA W DT 1985	1986	RÓŻNICA	ZBIORY W DT 1985	1986	RÓŻNICA
WOJEWÓDZTWO		16459	17379	920	34,4	36,0	1,6	566542	628360	58826
MIASTA										
RAZEM		625	658	33	31,9	35,3	3,4	26346	30276	3930
GMINY										
RAZEM		15834	16521	887	34,6	36,0	4,4	540196	593092	54896
BOGATYNIA	A/	565	626	61	35,0	35,3	1,5	19782	22872	3090
BOLESŁAWIEC		1495	1626	131	33,9	33,7	-0,2	50624	54786	4162
BOLKÓW	A/	812	824	12	38,2	38,8	0,6	31038	31951	9[illegible]
GRYFÓW ŚLĄSKI	A/	500	523	23	30,0	33,4	3,4	15000	17461	246[illegible]
JANOWICE WIELKIE		101	116	15	31,8	33,4	1,6	3216	3872	656
JEŻÓW SUDECKI		389	421	32	32,0	33,5	1,5	12448	14110	1662
KAMIENNA GÓRA		513	550	37	29,6	32,4	2,8	15196	17814	2618
LEŚNA	A/	414	495	81	37,2	38,9	1,7	15416	19250	3834
LUBAŃ		765	797	32	35,3	37,2	1,9	27010	29626	2616
LUBAWKA	A/	310	333	23	29,4	32,0	2,6	9122	10645	1523
LUBOMIERZ	A/	650	647	-3	34,0	32,9	-1,1	22120	21283	-837
LWÓWEK ŚLĄSKI	A/	1520	1586	66	35,7	36,9	1,2	54285	58473	4188
MARCISZÓW		212	240	28	28,4	28,8	0,4	6019	6903	884
MIRSK	A/	478	482	4	31,5	34,1	2,6	15072	16452	1380
MYSŁAKOWICE		229	214	-15	32,2	32,4	0,2	7374	6924	-450
NOWOGRÓDZIEC	A/	1673	1773	100	33,4	34,6	1,2	55803	61326	5523
OLSZYNA		256	249	-7	35,2	36,2	1,0	9006	9009	3
OSIECZNICA		110	142	32	35,0	29,7	-5,3	3850	4212	[illegible]
PIEŃSK	A/	378	440	62	32,9	36,0	3,1	12423	15858	3435
PLATERÓWKA		234	221	-13	38,0	39,0	1,0	8901	8621	-280
PODGÓRZYN		119	129	10	33,6	31,2	-2,4	4002	4030	28
SIEKIERCZYN		465	485	20	37,6	43,8	6,2	17478	21237	3759
STARA KAMIENICA		357	371	14	32,6	40,0	7,4	11644	14840	3196
SULIKÓW		842	885	43	35,6	36,3	0,7	29757	32083	2326
ŚWIERZAWA	A/	891	891	0	36,6	39,5	2,9	32617	35166	2549
WĘGLINIEC	A/	51	79	28	30,6	21,2	-9,4	1560	1675	115
WLEŃ	A/	396	382	-14	36,1	39,0	2,9	14429	14883	454
ZGORZELEC		990	994	4	38,5	40,0	1,5	35919	39920	4101

A/ ŁĄCZNIE Z DANYMI DLA MIAST.

TABL. 11. POWIERZCHNIA, PLONY I ZBIORY
PSZENICY OZIMEJ
GOSPODARKA NIE USPOŁECZNIONA

MIASTA / GMINY		POWIERZCHNIA W HA	PLONY Z 1 HA W DT	ZBIORY W DT
WOJEWÓDZTWO		14103	36,5	515096
			MIASTA	
RAZEM		552	36,0	19872
			GMINY	
RAZEM		13551	36,5	495224
BOGATYNIA	A/	481	37,0	17797
BOLESŁAWIEC		1460	34,0	49640
BOLKÓW	A/	639	39,0	24921
GRYFÓW ŚLĄSKI	A/	404	33,5	13534
JANOWICE WIELKIE		98	34,0	3332
JEŻÓW SUDECKI		370	34,0	12580
KAMIENNA GÓRA		438	33,0	14454
LEŚNA	A/	385	40,0	15400
LUBAŃ		665	38,0	25270
LUBAŃSKA	A/	247	33,0	8151
LUBOMIERZ	A/	523	33,7	17625
ŁWÓWEK ŚLĄSKI	A/	1377	37,0	50949
MARCISZÓW		183	29,0	5307
MIRSK	A/	320	34,2	10944
MYSŁAKOWICE		145	33,0	4785
NOWOGRODZIEC	A/	1530	35,0	53550
OLSZYNA		210	36,4	7644
OSTRZNICA		98	27,0	2646
PIEŃSK	A/	357	35,7	12745
PLATERÓWKA		203	39,4	7998
PODGÓRZYN		80	32,0	2560
SIEKIERCZYN		401	45,0	18045
STARA KAMIENICA		199	40,0	7960
SULIKÓW		753	37,0	27861
SZTERZAWA	A/	812	40,0	32480
WĘGLINIEC	A/	37	22,0	814
WLEŃ	A/	323	39,5	12759
ZGORZELEC		823	41,0	33743

- A/ ŁĄCZNIE Z DANYMI DLA MIASTA
- WYSTĘPOWANIE POWIERZCHNI Z ZERAMI W PLONIE I ZBIORZE OZNACZA STANY KLESKOWE

TABL.12. POWIERZCHNIA, PLONY I ZBIORY
PSZENICY JAREJ
GOSPODARKA NIE USPOŁECZNIONA

MIASTA / GMINY		POWIERZCHNIA W HA	PLONY Z 1 HA W DT	ZBIORY W DT
W O J E W Ó D Z T W O		3276	33,7	110272
M I A S T A				
R A Z E M		306	34,0	10404
G M I N Y				
R A Z E M		2970	33,6	99868
BOGATYNIA	A/	145	35,0	5075
BOLESŁAWIEC		166	31,0	5146
BOLKÓW	A/	185	38,0	7030
GRYFÓW ŚLĄSKI	A/	119	33,0	3927
JANOWICE WIELKIE		18	30,0	540
JEŻÓW SUDECKI		51	30,0	1530
KAMIENNA GÓRA		112	30,0	3360
LEŚNA	A/	110	35,0	3850
LUBAŃ		132	33,0	4356
LUBAWKA	A/	86	29,0	2494
ŁUKOMIERZ	A/	124	29,5	3658
ŁWÓWEK ŚLĄSKI	A/	209	36,0	7524
MARCISZÓW		57	28,0	1596
MIRSK	A/	162	34,0	5508
MYSŁAKOWICE		69	31,0	2139
NOWOGRODZIEC	A/	243	32,0	7776
OLSZYNA		39	35,0	1365
OSIĘCZNICA		54	34,0	1836
PIENSK	A/	83	37,5	3113
PLATERÓWKA		18	34,6	623
PODGORZYN		49	30,0	1470
SIEKIERCZYN		84	38,0	3192
STARA KAMIENICA		172	40,0	6880
SULIKÓW		132	32,0	4224
ŚWIERZAWA	A/	79	34,0	2686
WĘGLINIEC	A/	42	20,5	861
WLEŃ	A/	59	36,0	2124
ZGORZELEC		171	35,0	5985

- A/ ŁĄCZNIE Z DANYMI DLA MIASTA
- WYSTĘPOWANIE POWIERZCHNI Z ZERAMI W PLONIE I ZBIORZE OZNACZA STANY KLĘSKOWE

TABL.13. POWIERZCHNIA, PLONY I ZBIORY
ZYTA
GOSPODARKA NIE USPOŁECZNIONA

MIASTA GMINY		POWIERZCHNIA W HA			PLONY Z 1 HA W DT			ZBIORY W DT		
		1985	1986	85=100	1985	1986	85=100	1985	1986	85=100
WOJEWÓDZTWO		[illegible]	[illegible]	94,1	[illegible]	30,6	109,3	[illegible]	[illegible]	94,4
MIASTA										
RAZEM		[illegible]	[illegible]	97,6	30,0	32,0	106,7	[illegible]	11516	104,1
GMINY										
RAZEM		[illegible]	[illegible]	94,0	30,5	30,5	100,0	279264	[illegible]	94,3
BOGATYNIA	A/	[illegible]	320	[illegible]	40,0	36,0	90,0	13480	11520	85,5
BOLESŁAWIEC		[illegible]	846	96,4	31,0	[illegible]	98,4	[illegible]	[illegible]	94,3
BOLKÓW	A/	56	31	55,4	35,0	35,0	100,0	[illegible]	[illegible]	55,4
GRYFÓW ŚLĄSKI	A/	236	240	106,7	30,0	31,0	103,3	6780	7440	109,7
JANOWICE WIELKIE		36	31	86,1	23,0	30,0	107,1	1008	930	92,3
JEŻÓW SUDECKI		163	170	104,3	30,0	31,0	103,3	4890	5270	107,8
KAMIENNA GÓRA		137	143	104,4	30,0	32,0	106,7	4110	4576	111,3
LEŚNA	A/	167	165	98,8	32,0	35,0	109,4	5344	5775	108,1
LUBAŃ		310	266	85,8	31,0	37,0	119,4	9610	9842	102,4
LUBANKA	A/	105	126	120,0	29,0	29,0	100,0	3045	3654	120,0
ŁUBOMIERZ	A/	396	394	99,5	32,5	33,0	101,5	[illegible]	[illegible]	101,0
MŁODZIEJ ŚLĄSKI	A/	815	647	79,3	29,0	30,0	103,4	23664	19410	82,0
MARCISZÓW		44	42	95,5	27,0	26,0	96,3	1188	1092	91,9
MIRSK	A/	241	244	101,2	30,0	28,4	94,7	7230	6930	95,9
MYSŁAKOWICE		46	52	113,0	28,0	28,0	100,0	1288	1456	113,0
NOWOGRODZIEC	A/	[illegible]	1429	87,7	29,0	27,0	93,1	[illegible]	[illegible]	81,6
OLSZYNA		56	59	118,0	30,3	32,0	105,9	1696	1888	112,6
OSIECZNICA		630	502	79,0	31,0	27,0	87,1	19400	13554	69,8
PIEŃSK	A/	602	562	93,4	30,0	32,0	106,7	18060	17984	99,6
PLATERÓWKA		104	112	107,7	35,5	34,1	96,6	3671	3819	104,0
PODGÓRZYN		23	19	82,6	36,0	33,0	91,7	[illegible]	627	75,7
SIEKIERCZYN		171	158	92,4	25,0	29,0	116,0	4275	4582	107,2
STARA KAMIENICA		154	167	108,4	28,0	35,0	125,0	4312	[illegible]	135,0
SULIKÓW		[illegible]	406	104,2	32,0	33,0	103,1	11936	13398	112,2
SZYDZISZOWICE	A/	119	112	94,1	27,0	30,0	111,1	[illegible]	3360	104,6
WĘGLINIEC	A/	619	581	[illegible]	31,0	23,7	75,0	[illegible]	13654	71,2
WLEŃ	A/	270	222	103,2	33,0	36,0	109,1	[illegible]	8172	112,0
ZGORZELEC		376	433	115,2	23,0	36,0	123,0	10523	15588	148,1

A/ ŁĄCZNIE Z CZĘŚCIĄ DLA MIAST

[illegible]

TABL. 14. POWIERZCHNIA, PLONY I ZBIORY
JĘCZMIENIA OGÓŁEM
GOSPODARKA NIE USPOŁECZNIONA

MIASTA GMINY		POWIERZCHNIA W HA			PLONY Z 1 HA W DT			ZBIORY W DT		
		1985	1986	85=100	1985	1986	85=100	1985	1986	85=100
OGÓŁEM		8501	9022	106,1	33,9	34,7	102,4	287770	313411	108,9
MIASTA										
RAZEM		602	561	93,2	30,4	32,8	107,9	18285	18425	100,8
GMINY										
RAZEM		7899	8461	107,1	34,1	34,9	102,3	269485	294936	109,5
BOGATYNIA	A/	501	468	93,4	34,4	36,7	106,7	17242	17160	99,5
BOLESŁAWIEC		651	661	101,5	35,7	30,3	84,9	23264	20049	86,2
BOLKÓW	A/	656	708	107,9	37,2	39,1	105,1	24532	27672	113,5
GRYFÓW ŚLĄSKI	A/	160	164	102,5	30,5	35,4	116,1	4875	5804	119,1
JANOWICE WIELKIE		110	89	80,9	35,0	35,0	100,0	3850	3115	80,9
JEŻÓW SUDECKI		215	224	105,2	30,8	31,9	103,6	6571	7148	108,8
KAMIENNA GÓRA		239	315	109,0	30,8	33,9	110,1	8887	10674	120,1
LEŚNA	A/	201	184	91,5	34,4	35,8	104,1	6910	6578	95,2
LUBAŃ		312	313	100,3	32,2	34,1	105,9	10048	10671	106,2
ŁUSZCZNA	A/	226	225	99,6	27,5	29,7	108,0	6205	6675	107,6
ŁUBOMIERZ	A/	244	271	111,1	32,4	35,3	110,5	7905	9705	122,9
MIKOŁAJEK ŚLĄSKI	A/	855	969	113,6	35,3	36,3	104,2	30098	35669	118,5
MARCISZÓW		144	150	104,2	29,5	30,3	104,4	4247	4620	108,8
MIRSK	A/	133	147	106,5	27,9	30,1	107,9	3847	4418	114,8
MYSŁAKOWICE		155	167	107,7	30,1	32,1	106,6	4665	5356	114,8
NOWOGRODZIEC	A/	432	603	125,1	34,7	34,3	100,3	16734	21008	125,5
OLSZYNA		173	170	98,3	36,1	36,8	101,9	6242	6260	100,3
OSIECZNICA		65	88	135,4	34,2	26,9	78,7	2226	2365	106,2
PIENSK	A/	160	232	145,0	34,8	33,8	97,1	5561	7833	140,9
PLATERÓWKA		68	65	95,6	32,5	37,9	116,6	2212	2461	111,3
PODGÓRZYN		95	78	91,8	34,5	34,9	101,2	2932	2720	92,8
ŚIEKIERCZYN		138	167	121,0	34,9	34,6	99,1	4814	5774	119,9
STARA KAMIENICA		215	225	104,7	31,0	39,8	128,4	6658	8950	134,4
SUŁIKÓW		395	476	120,5	33,1	35,4	106,9	13072	16840	128,8
ŚWIERZAWA	A/	524	562	107,9	36,8	35,2	95,7	19183	19800	103,2
PIEGLINIEC	A/	18	40	222,2	29,4	21,7	73,3	532	869	163,3
WLEŃ	A/	302	286	94,7	37,4	35,8	95,7	11283	10239	90,7
ZGORZELEC		424	414	27,6	35,5	35,2	99,2	15064	14553	96,7

A/ ŁĄCZNIE Z DANYMI DLA MIAST.

(X) W RUBRYCE DYNAMIKA OZNACZA BRAK MOŻLIWOŚCI JEJ WYLICZENIA

TABL.15. POWIERZCHNIA, PLONY I ZBIORY
JECZMIENIA OZIMEGO
GOSPODARKA NIE USPOLECZNIONA

MIASTA / GMINY		POWIERZCHNIA W HA	PLONY Z 1 HA W DT	ZBIORY W DT
WOJEWÓDZTWO		1195	34,5	41310
MIASTA				
RAZEM		//	35,0	2695
GMINY				
RAZEM		1119	34,5	38615
BOGATYNIA	A/	52	34,0	1768
BOLESŁAWIEC		140	31,5	4599
BOLKÓW	A/	30	41,0	1230.
GRYFÓW ŚLĄSKI	A/	36	35,0	1260
JANOWICE WIELKIE		-	-	-
JEŻÓW SUDECKI		20	31,0	620
KAMIENNA GÓRA		18	32,0	576
LEŚNA	A/	46	38,0	1748
LUBAŃ		29	35,0	1015
LUBAWKA	A/	15	32,0	480
LUBOMIERZ	A/	39	33,5	1307
ŁWÓWEK ŚLĄSKI	A/	184	36,0	6624
MARCISZÓW		15	29,0	435
MIRSK	A/	4	32,0	128
MYSŁAKOWICE		6	34,0	204
NOWOGRODZIEC	A/	97	34,0	3298
OLSZYNA		22	39,0	858
OSIECZNICA		11	26,0	286
PIENSK	A/	41	28,0	1148
PLATERÓWKA		19	39,2	745
PODGÓRZYN		2	30,0	60
SIEKIERCZYN		32	37,0	1184
STARA KAMIENICA		10	35,0	350
SULIKÓW		60	38,0	2280
SZIERZAWA	A/	65	37,0	2405
WĘGLINIEC	A/	19	22,5	428
WLEŃ	A/	38	34,5	1311
ZGORZELEC		63	36,0	2268

- A/ ŁĄCZNIE Z DANYMI DLA MIASTA
- WYSTĘPOWANIE POWIERZCHNI Z ZERAMI W PLONIE I ZBIORZE OZNACZA STANY KLĘSKOWE

TABL.16. POWIERZCHNIA, PLONY I ZBIORY
JECZMIENIA JAREGO
GOSPODARKA NIE USPOŁECZNIONA

MIASTA / GMINY		POWIERZCHNIA W HA	PLONY Z 1 HA W DT	ZBIORY W DT
WOJEWÓDZTWO		7826	34.8	272101
			MIASTA	
RAZEM		484	32.5	15750
			GMINY	
RAZEM		7342	34.9	256371
BOGATYNIA	A/	416	37.0	15392
BOLESŁAWIEC		515	30.0	15450
BOLKÓW	A/	678	39.0	26442
GRYFÓW ŚLĄSKI	A/	128	35.5	4544
JANOWICE WIELKIE		89	35.0	3115
JEŻÓW SUDECKI		204	32.0	6528
KAMIENNA GÓRA		297	34.0	10098
LEŚNA	A/	138	35.0	4830
LUBAŃ		284	34.0	9656
LUBAWKA	A/	210	29.5	6195
LUBOMIERZ	A/	232	36.2	8398
LWÓWEK ŚLĄSKI	A/	785	37.0	29045
MARCISZÓW		135	31.0	4185
MIRSK	A/	143	30.0	4290
MYSŁAKOWICE		161	32.0	5152
NOWOGRODZIEC	A/	506	35.0	17710
OLSZYNA		148	36.5	5402
OSTROŻNICA		77	27.0	2079
PIEŃSK	A/	191	35.0	6685
PLATERÓWKA		46	37.5	1716
PODGÓRZYN		76	35.0	2660
SIEKIERCZYN		135	34.0	4590
STARA KAMIENICA		215	40.0	8600
SULIKÓW		416	35.0	14560
ŚWIERZAWA	A/	497	35.0	17395
WĘGLINIEC	A/	21	21.0	441
WLEŃ	A/	248	36.0	8928
ZGORZELEC		351	35.0	12285

- A/ ŁĄCZNIE Z DANYMI DLA MIASTA
- WYSTĘPOWANIE POWIERZCHNI Z ZERAMI W PLONIE I ZBIORZE OZNACZA STANY KLĘSKOWE

TABL. 17. POWIERZCHNIA, PLONY I ZBIORY
OWSA
GOSPODARKA NIE USPOŁECZNIONA

MIASTA GMINY		POWIERZCHNIA W HA 1985	1986	85=100	PLONY Z 1 HA W DT 1985	1986	85=100	ZBIORY W DT 1985	1986	85=100
WOJEWÓDZTWO		8333	8137	98,2	31,4	32,3	104,5	261335	268708	102,8
MIASTA										
RAZEM		349	350	102,9	29,0	34,0	117,2	10121	12206	120,6
GMINY										
RAZEM		7934	7820	98,0	31,5	32,3	104,1	251214	256502	102,1
BOGATYNIA	A/	246	241	92,7	30,0	36,0	120,0	7800	8676	111,2
BOLESŁAWIEC		731	610	84,8	32,0	32,0	100,0	23072	19520	84,6
BOLKÓW	A/	141	130	98,6	34,0	36,0	105,9	4794	5004	104,4
GRYFÓW ŚLĄSKI	A/	267	291	109,0	30,0	33,0	110,0	8010	9603	119,9
JANOWICE WIELKIE		56	77	116,7	28,0	29,0	103,6	1843	2233	120,8
JEŻÓW SUDECKI		232	180	85,1	32,0	30,0	93,8	7104	5670	79,8
KAMIENNA GÓRA		235	223	93,7	28,0	29,0	103,6	6664	6467	97,0
LEŚNA	A/	263	282	107,2	34,0	35,0	102,9	8942	9870	110,4
LUBAŃ		363	387	106,6	33,0	35,0	106,1	11979	13545	113,1
LUBAWKA	A/	246	209	85,0	23,0	27,0	117,4	5658	5643	99,7
LUBOMIERZ	A/	444	442	99,5	29,1	31,5	108,2	12920	13923	107,8
LWÓWEK ŚLĄSKI	A/	629	644	102,4	34,0	34,0	100,0	21386	21896	102,4
NARCISZOW		115	117	101,7	26,5	27,5	103,8	3048	3218	105,6
NIRSK	A/	338	325	96,2	32,0	33,0	103,1	10816	10725	99,2
NYSZAKOWICE		114	104	91,2	28,0	28,0	100,0	3192	2912	91,2
NOWOGRODZIEC	A/	1018	1039	102,1	34,0	36,0	105,9	34612	37404	108,1
OLSZYNA		97	112	115,5	32,0	32,0	100,0	3104	3584	115,5
OSIECZNICA		140	136	97,1	34,0	27,0	79,4	4760	3672	77,1
PIEŃSK	A/	224	214	95,5	34,5	32,5	94,2	7728	6955	90,0
PLATERÓWKA		147	139	93,9	35,0	39,4	112,6	5145	5437	105,7
PODGÓRZYN		58	65	112,1	30,0	34,0	113,3	1740	2210	127,0
SIEKIERCZYN		214	197	92,1	32,0	33,0	103,1	6848	6501	94,9
STARA KAMIENICA		243	240	97,6	29,0	35,0	120,7	7134	8400	117,7
SUPLIKÓW		331	401	121,1	32,0	34,0	106,3	10592	13634	128,7
ŚWIERZAWA	A/	258	283	109,7	33,0	35,0	106,1	8514	9905	116,3
WIELIŃIEC	A/	137	137	100,0	29,0	21,0	72,4	5423	3927	72,4
WOLEŃ	A/	243	225	92,6	27,0	27,0	100,0	6561	6658	101,2
ZGORZELEC		374	311	76,9	30,0	30,0	100,0	11820	9330	78,9

A/ ŁĄCZNIE Z DANYMI DLA MIASTA

"X" W RUBRYCE DYNAMIKA OZNACZA BRAK ZDOLNOŚCI DO OBLICZENIA

TABL. 18. POWIERZCHNIA, PLONY I ZBIORY
MIESZANEK ZBOŻOWYCH
GOSPODARKA NIE USPOŁECZNIONA

MIASTA GMINY		POWIERZCHNIA W HA			PLONY Z 1 HA W DT			ZBIORY W DT		
		1985	1986	85=100	1985	1986	85=100	1985	1986	85=100
WOJEWÓDZTWO		3536	3070	109,4	31,9	33,4	104,7	112636	129139	114,7
MIASTA										
RAZEM		123	127	99,5	30,0	34,0	113,3	3940	6698	112,3
GMINY										
RAZEM		3338	3073	110,0	32,0	33,3	104,1	106696	122491	114,3
BOGATYNIA	A/	127	178	140,2	40,0	38,0	95,0	5080	6764	133,1
BOLESŁAWIEC		226	266	117,7	33,0	29,3	89,4	7458	7847	105,2
BOLKÓW	A/	152	163	110,5	34,0	37,0	108,8	5168	6216	120,3
GRYFÓW ŚLĄSKI	A/	90	109	121,1	31,0	33,0	106,5	2790	3597	128,9
JANOWICE WIELKIE		5	8	160,0	28,0	30,0	107,1	140	240	171,4
JEŻÓW SUDECKI		64	56	87,5	31,0	32,0	103,2	1984	1792	90,3
KAMIENNA GÓRA		234	200	85,5	29,0	30,0	103,4	6786	6000	88,4
LEŚNA	A/	86	82	95,3	34,0	38,0	111,8	2924	3116	106,6
LUBAŃ		80	84	105,0	30,0	34,0	113,3	2400	2856	119,0
LUBAWKA	A/	132	135	102,3	25,5	28,0	109,8	3366	3780	112,3
LWÓWEK	A/	119	132	110,9	29,0	31,3	107,9	3451	4132	119,7
LWÓWEK ŚLĄSKI	A/	207	287	138,6	33,0	35,0	106,1	6831	10045	147,1
MARCISZÓW		70	61	87,1	27,5	29,5	107,3	1925	1800	93,5
MIRSK	A/	127	141	111,0	32,0	35,0	109,4	4064	4935	121,4
MYSŁAKOWICE		13	28	215,4	30,0	32,0	106,7	390	896	229,7
NOWOGRÓDZIEC	A/	266	282	106,0	30,0	34,0	113,3	7980	9538	120,2
OLSZYNA		37	26	70,3	33,0	33,0	100,0	1221	859	70,3
OSIECZNICA		117	165	141,0	35,0	27,0	77,1	4095	4455	108,8
PIENSK	A/	182	167	91,8	34,0	36,0	105,9	6188	6012	97,2
PLATERÓWKA		60	46	76,7	33,1	36,3	109,7	1986	1670	84,1
PODGÓRZYN		31	29	93,5	30,0	31,0	103,3	930	899	96,7
SIEKIERCZYN		88	107	121,6	33,0	33,8	102,4	2904	3617	124,6
STARA KAMIENICA		37	122	140,2	31,0	38,0	122,6	2697	4636	171,9
SUCHKÓW		221	224	101,4	34,0	36,0	105,9	7514	8064	107,3
ŚWIERZAWA	A/	197	227	115,2	32,0	34,0	106,3	6304	7718	122,4
WĘGLINIEC	A/	53	74	139,6	30,0	24,0	80,0	1590	2016	126,8
WOLIŃ	A/	14	41	292,9	31,0	32,0	103,2	434	1312	302,3
ZGORZELEC		255	219	86,2	32,0	35,0	109,4	8096	7630	94,2

A/ ŁĄCZNIE Z DANYMI DLA MIAST.

"X" W RUBRYCE DYNAMIKA OZNACZA BRAK MOŻLIWOŚCI JEJ WYLICZENIA

TABL.19. POWIERZCHNIA, PLONY I ZBIORY
GRYKI, PROSA I INNYCH ZBOŻOWYCH
GOSPODARKA NIE USPOŁECZNIONA

MIASTA		POWIERZCHNIA	PLONY	ZBIORY
GMINY		W HA	Z 1 HA W DT	W DT
WOJEWÓDZTWO		958	10,5	10096
MIASTA				
RAZEM		90	10,0	900
GMINY				
RAZEM		868	10,6	9196
BOGATYNIA	A/	59	7,0	413
BOLESŁAWIEC		76	10,0	760
BOLKÓW	A/	7	10,0	70
GRYFÓW ŚLĄSKI	A/	24	12,0	288
JANOWICE WIELKIE		-	-	-
JEŻÓW SUDECKI		7	10,0	70
KAMIENNA GÓRA		83	10,0	830
LEŚNA	A/	15	10,0	150
LUBAŃ		18	15,0	270
LUBAWKA	A/	25	12,0	300
LUBOMIERZ	A/	48	12,7	610
ŁWÓWEK ŚLĄSKI	A/	182	11,0	2002
MARCISZÓW		6	10,0	60
MIRSK	A/	36	15,0	540
MYSŁAKOWICE		3	15,0	45
NOWOGRODZIEC	A/	61	10,0	630
OLSZYNA		6	16,0	96
OSIECZNICA		52	5,0	260
PIENSK	A/	35	12,0	420
PLATERÓWKA		4	10,0	40
PODGORZYN		2	9,0	18
SIEKIERCZYN		6	7,0	42
STARA KAMIENICA		34	12,0	408
SULIKÓW		20	6,0	120
ŚWIERZAWA	A/	2	8,0	16
WĘGLINIEC	A/	7	8,0	56
WLEŃ	A/	35	12,5	413
ZGORZELEC		17	17,0	289

- A/ ŁĄCZNIE Z DANYMI DLA MIASTA
- WYSTĘPOWANIE POWIERZCHNI Z PLONAMI W PLONIE I ZBIORZE OZNACZA STANY KLĘSKOWE

TABL. 20. PRODUKCJA RZEPAKU I RZEPIKU W GOSPODARCE NIE USPOŁECZNIONEJ

GMINY	Powierzchnia w ha			Plony z 1 ha w dt			Zbiory w dt		
	1985	1986	1985=100	1985	1986	1985=100	1985	1986	1985=100
WOJEWÓDZTWO	958	1131	118,1	15,4	23,0	149,4	14773	26063	176,4
MIASTA	39	76	194,9	11,2	14,2	126,8	436	1080	247,7
GMINY	919	1055	114,8	15,6	23,7	151,9	14337	24983	174,3
Bogatynia a/	49	49	100,0	16,4	26,0	158,5	805	1274	158,3
Bolesławiec	52	63	121,2	12,5	22,7	181,6	650	1428	219,7
Bolków a/	132	156	118,2	17,5	24,1	137,7	2309	3752	162,5
Gryfów Śląski a/	3	6	200,0	26,0	19,3	74,2	78	116	148,7
Janowice Wielkie	3	4	133,3	13,0	20,0	153,8	39	80	205,1
Jeżów Sudecki	-	8	-	-	19,5	-	-	156	-
Kamienna Góra	4	9	225,0	17,0	20,8	122,4	68	187	275,0
Leśna a/	21	36	171,4	18,9	29,8	157,7	398	1074	269,8
Lubań	42	36	85,7	16,2	26,2	161,7	679	943	138,9
Lubomierz a/	12	7	58,3	11,3	19,9	176,1	136	139	102,2
Lwówek Śląski a/	96	92	95,8	11,7	20,5	175,2	1125	1882	167,3
Marciszów	1	2	200,0	0	9,5	-	-	19	-
Mirsk a/	-	7	-	-	15,6	-	-	109	-
Mysłakowice	3	6	200,0	13,0	19,2	147,7	39	115	294,9
Nowogrodziec a/	35	42	120,0	13,0	28,7	220,8	456	1207	264,7
Olszyna	41	24	58,5	17,7	24,7	139,5	727	593	81,6
Pieńsk a/	9	12	133,3	12,9	22,8	176,7	116	274	236,2
Platerówka	17	8	47,1	17,1	16,1	94,2	291	129	44,3
Siekierczyn	18	23	127,8	17,8	20,3	114,0	320	468	146,3
Stara Kamienica	8	12	150,0	15,0	8,8	58,7	120	106	88,3
Sulików	111	113	101,8	15,0	29,1	194,0	1668	3291	197,3
Świerzawa a/	118	163	138,1	16,6	22,1	133,1	1959	3602	183,9
Węgliniec a/	-	1	-	-	15,0	-	-	15	-
Wleń a/	14	34	242,9	15,0	19,8	132,0	210	674	321,0
Zgorzelec	130	142	109,2	16,0	23,6	147,5	2144	3350	156,3

a/ Łącznie z danymi dla miasta.

U w a g a. Prezentowane są tylko te gminy, w których analizowane zjawisko występuje.

TABL. 21. POWIERZCHNIA, PLONY I ZBIORY
ZIEMNIAKÓW
GOSPODARKA NIE USPOŁECZNIONA

MIASTA GMINY	POWIERZCHNIA W HA			PLONY Z 1 HA W DT			ZBIORY W DT		
	1985	1986	86=100	1985	1986	86=100	1985	1986	86=100
WOJEWÓDZTWO	11625	11133	95,8	188	199	105,9	2182660	2213236	101,4
M I A S T A									
RAZEM	953	900	94,4	195	193	99,0	185835	173700	93,5
G M I N Y									
RAZEM	10672	10233	95,9	187	199	106,4	1996825	2039506	102,1
BOGATYNIA A/	339	305	32,7	180	190	105,6	66420	67950	87,2
BOLESŁAWIEC	909	923	101,5	195	195	100,0	177255	179935	101,5
BOLKÓW A/	433	407	94,0	200	205	102,5	86600	83435	96,3
GRYFÓW ŚLĄSKI A/	377	349	92,6	170	200	117,6	64090	69800	108,9
JAUNOWICE WIELKIE	138	115	83,3	210	220	104,8	28980	25300	87,3
JEŻÓW SUDECKI	304	289	95,1	180	170	94,4	54720	49130	89,8
KAMIENNA GÓRA	424	429	101,2	180	210	116,7	76320	90090	118,0
LEŚNA A/	356	333	91,0	190	220	115,8	69540	75250	108,3
LWÓWEK	400	400	100,0	200	200	100,0	80000	80000	100,0
LUBAWKA A/	303	307	99,7	180	202	112,2	55440	62014	111,9
LUBOMIERZ A/	477	461	96,6	188	187	111,3	90136	86207	107,6
LWÓWEK ŚLĄSKI A/	753	701	93,1	180	225	125,0	135540	157725	116,4
MARCISZÓW	243	259	106,6	175	170	97,1	42525	44030	103,5
MIRSK A/	397	368	92,7	200	190	95,0	79400	69920	88,1
MYSŁAKOWICE	252	248	98,4	180	180	100,0	45360	44640	98,4
NOWOGRÓDZIEC A/	1131	1097	97,0	190	205	107,9	214890	224835	104,7
OLSZYNA	190	195	102,6	220	220	100,0	41800	42900	102,6
OSIECZNICA	213	194	86,4	180	170	94,4	38340	31200	81,6
PIENSK A/	396	308	100,3	215	218	101,4	65790	67144	102,1
PLATERÓWKA	132	131	99,2	197	200	101,5	26004	26200	100,8
PODGÓRZYN	137	195	104,3	200	180	90,0	37400	35100	93,9
SIEKIERCZYN	283	279	98,6	200	199	99,5	56600	55521	98,1
STARA KAMIENICA	339	326	96,2	185	185	100,0	62715	60310	96,2
ŚWIDNICA	353	347	98,3	180	185	102,8	63240	64195	98,9
ŚWIERZAWA A/	424	372	87,7	170	200	117,6	72080	74400	103,2
WĘGLINIEC A/	211	196	93,6	170	180	105,9	35700	33430	93,6
WLEŃ A/	194	199	101,5	200	195	97,5	39200	38805	99,0
WROCZELEŃ	543	520	95,8	180	215	119,4	97740	111800	114,4

A/ GRUPIE Z PLANU DLA MIAST

"X" W RUBRYCE DYNAMIKA OZNACZA BRAK MOŻLIWOŚCI JEJ OBLICZENIA

TABL. 22. PRODUKCJA BURAKÓW CUKROWYCH W GOSPODARCE NIE USPOŁECZNIONEJ W 1986 R.

GMINY	Powierzchnia w ha	Plony z 1 ha w dt	Zbiory w dt
W O J E W Ó D Z T W O	219	258	56405
MIASTA	7	194	1360
GMINY	212	260	55045
Bolesławiec	21	191	4015
Bolków[a/]	29	239	6923
Gryfów Śląski[a/]	1	200	200
Jeżów Sudecki	9	262	2358
Leśna[a/]	4	290	1160
Lubań	9	290	2610
Lwówek Śląski[a/]	37	290	10722
Myszakowice	5	190	950
Nowogrodziec[a/]	19	275	5225
Olszyna	3	285	855
Osiecznica	5	243	1217
Pieńsk[a/]	19	254	4833
Podgórzyn	1	0	0
Siekierczyn	5	276	1378
Sulików	10	285	2851
Świerzawa[a/]	27	300	8100
Węgliniec[a/]	1	250	250
Zgorzelec	7	200	1398

a/ Łącznie z danymi dla miasta.

U w a g a. Prezentowane są tylko te gminy, w których analizowane zjawisko występuje.

TABL.23. POWIERZCHNIA, PLONY I ZBIORY
LNU /SLONY NIE ODZIARNIONEJ/
GOSPODARKA NIE USPOŁECZNIONA

MIASTA GMINY		POWIERZCHNIA W HA	PLONY Z 1 HA W DT	ZBIORY W DT
WOJEWÓDZTWO		399	39,8	15865
			MIASTA	
RAZEM		12	45,0	540
			GMINY	
RAZEM		387	39,6	15325
BOGATYNIA	A/	-	-	-
BOLESŁAWIEC		160	35,0	5600
BOLKÓW	A/	-	-	-
GRYFÓW ŚLĄSKI	A/	38	40,0	1520
JANOWICE WIELKIE		-	-	-
JEŻÓW SUDECKI		-	-	-
KAMIENNA GÓRA		-	-	-
LEŚNA	A/	11	40,0	440
LUBAŃ		9	30,0	270
LUBAWKA	A/	-	-	-
LUBOMIERZ	A/	-	-	-
ŁAWEK ŚLĄSKI	A/	8	45,0	360
MARCISZÓW		-	-	-
MIRSK	A/	4	40,0	160
MYSŁAKOWICE		-	-	-
NOWOGRODZIEC	A/	129	45,0	5805
OLSZYNA		9	45,0	405
OSIECZNICA		14	40,0	560
PIENSK	A/	-	-	-
PLATERÓWKA		-	-	-
PODGÓRZYN		-	-	-
SIEKIERCZYN		3	45,0	135
STARA KAMIENICA		-	-	-
SULIKÓW		-	-	-
ŚWIERZAWA	A/	-	-	-
WĘGLINIEC	A/	-	-	-
WLEŃ	A/	2	35,0	70
ZGORZELEC		-	-	-

- A/ ŁĄCZNIE Z DANYMI DLA MIASTA
- WYSTĘPOWANIE POWIERZCHNI Z ZERAMI W PLONIE I ZBIORZE OZNACZA STANY KLĘSKOWE

TABL.24. POWIERZCHNIA, PLONY I ZBIORY
OKOPOWYCH PASTEWNYCH
GOSPODARKA NIE USPOŁECZNIONA

MIASTA / GMINY		POWIERZCHNIA W HA	PLONY Z 1 HA W DT	ZBIORY W DT
WOJEWÓDZTWO		1139	400	455200
			MIASTA	
RAZEM		64	450	28800
			GMINY	
RAZEM		1075	397	426400
BOGATYNIA	A/	41	380	15580
BOLESŁAWIEC		64	450	28800
BOLKÓW	A/	57	280	15960
GRYFÓW ŚLĄSKI	A/	36	450	16200
JANOWICE WIELKIE		15	400	6000
JEŻÓW SUDECKI		31	420	13020
KAMIENNA GÓRA		45	420	18900
LEŚNA	A/	54	400	21600
LUBAŃ		55	300	16500
LUBAWKA	A/	14	390	5460
LUBOMIERZ	A/	58	400	23200
ŁWÓWEK ŚLĄSKI	A/	101	440	44440
MARCISZÓW		17	350	5950
MIRSK	A/	19	500	9500
MYSŁAKOWICE		33	350	11550
NOWOGRODZIEC	A/	47	350	16450
OLSZYNA		29	520	15080
OSIECZNICA		6	360	2160
PIENSK	A/	29	450	13050
PLATERÓWKA		30	400	12000
PODGÓRZYN		6	320	1920
SIEKIERCZYN		42	500	21000
STARA KAMIENICA		28	400	11200
SULIKÓW		57	360	20520
ŚWIERZAWA	A/	57	380	21660
WĘGLINIEC	A/	8	250	2000
WLEŃ	A/	31	450	13950
ZGORZELEC		65	350	22750

A/ ŁĄCZNIE Z DANYMI DLA MIASTA
\- WYSTĘPOWANIE POWIERZCHNI Z ZERAMI W PLONIE I ZBIORZE OZNACZA STANY KLĘSKOWE

TABL.25. POWIERZCHNIA, PLONY I ZBIORY
KUKURYDZY NA ZIELONKE
GOSPODARKA NIE USPOŁECZNIONA

MIASTA / GMINY		POWIERZCHNIA W HA	PLONY Z 1 HA W DT	ZBIORY W DT
WOJEWÓDZTWO		265	464	123060
MIASTA				
RAZEM		8	380	3040
GMINY				
RAZEM		257	467	120020
BOGATYNIA	A/	1	400	400
BOLESŁAWIEC		51	600	30600
BOLKÓW	A/	22	530	11660
GRYFÓW ŚLĄSKI	A/	3	400	1200
JANOWICE WIELKIE		-	-	-
JEŻÓW SUDECKI		4	450	1800
KAMIENNA GÓRA		-	-	-
LEŚNA	A/	28	550	15400
LUBAŃ		5	400	2000
LUBAWKA	A/	-	-	-
LUPOMIERZ	A/	2	390	780
ŁAGOWIEK ŚLĄSKI	A/	25	390	9750
MARCISZÓW		1	300	300
MIRSK	A/	1	400	400
MYSŁAKOWICE		-	-	-
NOWOGRODZIEC	A/	25	420	10500
OLSZYNA		8	450	3600
OSIECZNICA		5	450	2250
PIENSK	A/	8	450	3600
PLATERÓWKA		7	350	2450
PODGÓRZYN		1	320	320
SIEKIERCZYN		26	360	9360
STARA KAMIENICA		-	-	-
~~SULIKÓW~~		~~9~~	~~450~~	~~4050~~
SWIERZAWA	A/	9	300	2700
WĘGLINIEC	A/	5	450	2250
WLEŃ	A/	5	450	2250
ZGORZELEC		6	400	2400

- A/ ŁĄCZNIE Z DANYMI DLA MIASTA
- WYSTĘPOWANIE POWIERZCHNI Z ZERAMI W PLONIE I ZBIORZE OZNACZA STANY KLĘSKOWE

TABL.26. POWIERZCHNIA, PLONY I ZBIORY
STRACZKOWYCH PASTEWNYCH I MOTYLKOWYCH DROBNOZIARNISTYCH Z TRAWAMI NA PASZE
GOSPODARKA NIE USPOŁECZNIONA

MIASTA / GMINY		POWIERZCHNIA W HA	PLONY Z 1 HA W DT	ZBIORY W DT
WOJEWÓDZTWO		4081	319	1303050
MIASTA				
RAZEM		319	337	107520
GMINY				
RAZEM		3762	318	1195530
BOGATYNIA	A/	209	317	66300
BOLESŁAWIEC		237	280	66440
BOLKÓW	A/	211	295	62150
GRYFÓW ŚLĄSKI	A/	52	226	11740
JANOWICE WIELKIE		57	251	14305
JEŻÓW SUDECKI		170	323	54950
KAMIENNA GÓRA		273	247	67550
LEŚNA	A/	59	335	19750
LUBAŃ		72	360	25920
LUBAWKA	A/	159	382	60690
LUBOMIERZ	A/	164	320	52480
LWÓWEK ŚLĄSKI	A/	145	338	49010
MARCISZÓW		48	371	17830
MIRSK	A/	208	319	66360
MYSŁAKOWICE		266	349	92900
NOWOGRODZIEC	A/	156	231	35960
OLSZYNA		44	391	17200
OSIECZNICA		12	360	4320
PIENSK	A/	87	333	28960
PLATERÓWKA		51	350	17850
PODGÓRZYN		171	363	62080
SIEKIERCZYN		84	380	31880
STARA KAMIENICA		158	370	58460
SULIKÓW		107	358	38170
ŚWIERZAWA	A/	288	296	85120
WĘGLINIEC	A/	64	233	14920
WLEŃ	A/	111	385	42735
ZGORZELEC		105	300	31500

A/ ŁĄCZNIE Z DANYMI DLA MIASTA
- WYSTĘPOWANIE POWIERZCHNI Z ZERAMI W PLONIE I ZBIORZE OZNACZA STANY KLĘSKOWE

TABL. 27 POWIERZCHNIA, PLONY I ZBIORY
STRACZKOWYCH PASTEWNYCH NA PASZE
GOSPODARKA NIE USPOŁECZNIONA

MIASTA / GMINY		POWIERZCHNIA W HA	PLONY Z 1 HA W DT	ZBIORY W DT
WOJEWÓDZTWO		266	247	65580
MIASTA				
RAZEM		60	277	16600
GMINY				
RAZEM		206	238	48980
BOGATYNIA	A/	5	220	1100
BOLESŁAWIEC		20	220	4400
BOLKÓW	A/	25	276	6890
GRYFÓW ŚLĄSKI	A/	5	280	1400
JANOWICE WIELKIE		6	180	1080
JEŻÓW SUDECKI		35	220	7700
KAMIENNA GÓRA		14	200	2800
LEŚNA	A/	6	200	1200
LUBAŃ		-	-	-
LUBAWKA	A/	3	210	630
LUBOMIERZ	A/	18	320	5760
ŁWÓWEK ŚLĄSKI	A/	5	282	1410
MARCISZÓW		3	243	730
MIRSK	A/	10	300	3000
MYSŁAKOWICE		4	300	1200
NOWOGRODZIEC	A/	8	190	1520
OLSZYNA		4	300	1200
OSIECZNICA		-	-	-
PIENSK	A/	4	270	1080
PLATERÓWKA		-	-	-
PODGÓRZYN		7	200	1400
SIEKIERCZYN		1	280	280
STARA KAMIENICA		-	-	-
SULIKÓW		9	140	1260
ŚWIERZAWA	A/	14	210	2940
WĘGLINIEC	A/	-	-	-
WLEŃ	A/	-	-	-
ZGORZELEC		-	-	-

A/ ŁĄCZNIE Z DANYMI DLA MIASTA
- WYSTĘPOWANIE POWIERZCHNI Z ZERAMI W PLONIE I ZBIORZE OZNACZA STANY KLĘSKOWE

TABL. 28. POWIERZCHNIA, PLONY I ZBIORY
PELUSZKI NA PASZE
GOSPODARKA NIE USPOŁECZNIONA

MIASTA GMINY		POWIERZCHNIA W HA	PLONY Z 1 HA W DT	ZBIORY W DT
WOJEWÓDZTWO		31	278	8630
		MIASTA		
RAZEM		20	280	5600
		GMINY		
RAZEM		11	275	3030
BOGATYNIA	A/	-	-	-
BOLESŁAWIEC		-	-	-
BOLKÓW	A/	4	280	1120
GRYFÓW ŚLĄSKI	A/	5	280	1400
JANOWICE WIELKIE		-	-	-
JEŻÓW SUDECKI		-	-	-
KAMIENNA GÓRA		-	-	-
LEŚNA	A/	-	-	-
LUBAŃ		-	-	-
LUBAWKA	A/	-	-	-
LUBOMIERZ	A/	-	-	-
ŁWÓWEK ŚLĄSKI	A/	1	280	280
MARCISZÓW		1	230	230
MIRSK	A/	-	-	-
MYSŁAKOWICE		-	-	-
NOWOGRODZIEC	A/	-	-	-
OLSZYNA		-	-	-
OSIECZNICA		-	-	-
PIENSK	A/	-	-	-
PLATERÓWKA		-	-	-
PODGÓRZYN		-	-	-
SIEKIERCZYN		-	-	-
STARA KAMIENICA		-	-	-
SULTKÓW		-	-	-
ŚWIERZAWA	A/	-	-	-
WĘGLINIEC	A/	-	-	-
WLEŃ	A/	-	-	-
ZGORZELEC		-	-	-

A/ ŁĄCZNIE Z DANYMI DLA MIASTA
- WYSTĘPOWANIE POWIERZCHNI Z ZERAMI W PLONIE I ZBIORZE OZNACZA STANY KLĘSKOWE

TABL. 29. POWIERZCHNIA, PLONY I ZBIORY
WYKI NA PASZE
GOSPODARKA NIE USPOŁECZNIONA

MIASTA / GMINY		POWIERZCHNIA W HA	PLONY Z 1 HA W DT	ZBIORY W DT
WOJEWÓDZTWO		57	239	13640
MIASTA				
RAZEM		20	250	5000
GMINY				
RAZEM		37	234	8640
BOGATYNIA	A/	-	-	-
BOLESŁAWIEC		20	220	4400
BOLKÓW	A/	5	290	1450
GRYFÓW ŚLĄSKI	A/	-	-	-
JANOWICE WIELKIE		6	180	1080
JEŻÓW SUDECKI		-	-	-
KAMIENNA GÓRA		-	-	-
LEŚNA	A/	-	-	-
LUBAŃ		-	-	-
LUBAWKA	A/	-	-	-
LUBOMIERZ	A/	-	-	-
LWÓWEK ŚLĄSKI	A/	3	310	930
MARCISZÓW		2	250	500
MIRSK	A/	-	-	-
MYSŁAKOWICE		-	-	-
NOWOGRODZIEC	A/	-	-	-
OLSZYNA		-	-	-
OSIECZNICA		-	-	-
PIENSK	A/	-	-	-
PLATERÓWKA		-	-	-
PODGÓRZYN		-	-	-
SIEKIERCZYN		1	280	280
STARA KAMIENICA		-	-	-
SULIKÓW		-	-	-
ŚWIERZAWA	A/	-	-	-
WĘGLINIEC	A/	-	-	-
WLEŃ	A/	-	-	-
ZGORZELEC		-	-	-

A/ ŁĄCZNIE Z DANYMI DLA MIASTA
\- WYSTĘPOWANIE POWIERZCHNI Z ZERAMI W PLONIE I ZBIORZE OZNACZA STANY KLĘSKOWE

TABL. 30. POWIERZCHNIA, PLONY I ZBIORY
MIESZANEK STRACZK. I ZBOŻOWO-STRACZK. NA PASZE
GOSPODARKA NIE USPOŁECZNIONA

MIASTA / GMINY		POWIERZCHNIA W HA	PLONY Z 1 HA W DT	ZBIORY W DT
WOJEWÓDZTWO		178	243	43310
MIASTA				
RAZEM		20	300	6000
GMINY				
RAZEM		158	236	37310
BOGATYNIA	A/	5	220	1100
BOLESŁAWIEC		-	-	-
BOLKÓW	A/	16	270	4320
GRYFÓW ŚLĄSKI	A/	-	-	-
JANOWICE WIELKIE		-	-	-
JEŻÓW SUDECKI		35	220	7700
KAMIENNA GÓRA		14	200	2800
LEŚNA	A/	6	200	1200
LUBAŃ		-	-	-
LUBAWKA	A/	3	210	630
LUBOMIERZ	A/	18	320	5760
ŁWÓWEK ŚLĄSKI	A/	1	200	200
MARCISZÓW		-	-	-
MIRSK	A/	10	300	3000
MYSŁAKOWICE		4	300	1200
NOWOGRODZIEC	A/	8	190	1520
OLSZYNA		4	300	1200
OSIECZNICA		-	-	-
PIENSK	A/	4	270	1080
PLATEROWKA		-	-	-
PODGORZYN		7	200	1400
SIEKIERCZYN		-	-	-
STARA KAMIENICA		-	-	-
SULIKÓW		9	140	1260
ŚWIERZAWA	A/	14	210	2940
WĘGLINIEC	A/	-	-	-
WLEŃ	A/	-	-	-
ZGORZELEC		-	-	-

A/ ŁĄCZNIE Z DANYMI DLA MIASTA
- WYSTĘPOWANIE POWIERZCHNI Z ZERAMI W PLONIE I ZBIORZE OZNACZA STANY KLĘSKOWE

TABL. 31 POWIERZCHNIA, PLONY I ZBIORY
MOTYLKOWYCH DROBNONASIENNYCH I TRAW NA PASZE
GOSPODARKA NIE USPOLECZNIONA

MIASTA / GMINY		POWIERZCHNIA W HA	PLONY Z 1 HA W DT	ZBIORY W DT
WOJEWÓDZTWO		5815	324	1237470
MIASTA				
RAZEM		259	351	90920
GMINY				
RAZEM		3556	322	1146550
BOGATYNIA	A/	204	320	65200
BOLESŁAWIEC		217	286	62040
BOLKÓW	A/	186	297	55260
GRYFÓW ŚLĄSKI	A/	47	220	10340
JANOWICE WIELKIE		51	259	13225
JEŻÓW SUDECKI		135	350	47250
KAMIENNA GÓRA		259	250	64750
LEŚNA	A/	53	350	18550
LUBAŃ		72	360	25920
LUBAWKA	A/	156	385	60060
LUBOMIERZ	A/	146	320	46720
LWÓWEK ŚLĄSKI	A/	140	340	47600
MARCISZÓW		45	380	17100
MIRSK	A/	198	320	63360
MYSŁAKOWICE		262	350	91700
NOWOGRODZIEC	A/	148	233	34440
OLSZYNA		40	400	16000
OSIECZNICA		12	360	4320
PIENSK	A/	83	336	27880
PŁATERÓWKA		51	350	17850
PODGÓRZYN		164	370	60680
SIEKIERCZYN		83	381	31600
STARA KAMIENICA		158	370	58460
ŚULIKÓW		92	379	34910
ŚWIERZAWA	A/	274	300	82180
WĘGLINIEC	A/	64	233	14920
WLEŃ	A/	111	385	42735
ZGORZELEC		105	300	31500

A/ ŁĄCZNIE Z DANYMI DLA MIASTA
- WYSTĘPOWANIE POWIERZCHNI Z ŻERAMI W PLONIE I ZBIORZE OZNACZA STANY KLĘSKOWE

TABL.32. POWIERZCHNIA, PLONY I ZBIORY
KONICZYNY NA PASZE
GOSPODARKA NIE USPOŁECZNIONA

MIASTA / GMINY		POWIERZCHNIA W HA	PLONY Z 1 HA W DT	ZBIORY W DT
JELENIOGÓRSKIE		3233	363	1077195
MIASTA				
RAZEM		250	350	87500
GMINY				
RAZEM		2983	332	989695
BOGATYNIA	A/	160	325	52000
BOLESŁAWIEC		140	300	42000
BOLKÓW	A/	120	290	34800
GRYFÓW ŚLĄSKI	A/	47	220	10340
JANOWICE WIELKIE		10	250	2500
JEŻÓW SUDECKI		135	350	47250
KAMIENNA GÓRA		259	250	64750
LEŚNA	A/	53	350	18550
LUBAŃ		72	360	25920
LUBAWKA	A/	156	385	60060
LUBOMIERZ	A/	146	320	46720
ŁWÓWEK ŚLĄSKI	A/	140	340	47600
MARCISZÓW		45	380	17100
MIRSK	A/	198	320	63360
MYSŁAKOWICE		262	350	91700
NOWOGRODZIEC	A/	82	220	18040
OLSZYNA		40	400	16000
OSIECZNICA		12	360	4320
PIENSK	A/	50	350	17500
PLATERÓWKA		51	350	17850
PODGÓRZYN		164	370	60680
SIEKIERCZYN		80	380	30400
STARA KAMIENICA		158	370	58460
SULIKÓW		87	380	33060
ŚWIERZAWA	A/	100	345	34500
WĘGLINIEC	A/	-	-	-
WLEŃ	A/	111	385	42735
ZGORZELEC		105	300	31500

A/ ŁĄCZNIE Z DANYMI DLA MIASTA
- WYSTĘPOWANIE POWIERZCHNI Z ZERAMI W PLONIE I ZBIORZE OZNACZA STANY KLĘSKOWE

TABL. 33. POWIERZCHNIA, PLONY I ZBIORY
LUCERNY NA PASZE
GOSPODARKA NIE USPOŁECZNIONA

MIASTA / GMINY		POWIERZCHNIA W HA	PLONY Z 1 HA W DT	ZBIORY W DT
JUJEWODZTWO		231	309	71395
		MIASTA		
RAZEM		9	380	3420
		GMINY		
RAZEM		222	306	67975
BOGATYNIA	A/	44	300	13200
BOLESŁAWIEC		58	280	16240
BOLKOW	A/	66	310	20460
GRYFOW SLASKI	A/	-	-	-
JANOWICE WIELKIE		3	325	975
JEZOW SUDECKI		-	-	-
KAMIENNA GORA		-	-	-
LESNA	A/	-	-	-
LUBAN		-	-	-
LUBAWKA	A/	-	-	-
LUBOMIERZ	A/	-	-	-
LWOWEK SLASKI	A/	-	-	-
MARCISZOW		-	-	-
MIRSK	A/	-	-	-
MYSLAKOWICE		-	-	-
NOWOGRODZIEC	A/	35	310	10850
OLSZYNA		-	-	-
OSIECZNICA		-	-	-
PIENSK	A/	8	400	3200
PLATERUWKA		-	-	-
PODGORZYN		-	-	-
SIEKIERCZYN		3	400	1200
STARA KAMIENICA		-	-	-
SULTKOW		5	370	1850
SWIERZAWA	A/	-	-	-
WĘGLINIEC	A/	-	-	-
WLEN	A/	-	-	-
ZGORZELEC		-	-	-

A/ ŁĄCZNIE Z DANYMI DLA MIASTA
\- WYSTĘPOWANIE POWIERZCHNI Z ZERAMI W PLONIE I ZBIORZE OZNACZA STANY KLESKOWE

TABL. 34. POWIERZCHNIA, PLONY I ZBIORY
SERADELI NA PASZE
GOSPODARKA NIE USPOŁECZNIONA

MIASTA / GMINY		POWIERZCHNIA W HA	PLONY Z 1 HA W DT	ZBIORY W DT
DZIEWODZTWO		58	178	10340
GMINY				
RAZEM		58	178	10340
BOGATYNIA	A/	-	-	-
BOLESŁAWIEC		10	200	2000
BOLKOW	A/	-	-	-
GRYFOW SLASKI	A/	-	-	-
JANOWICE WIELKIE		-	-	-
JEZOW SUDECKI		-	-	-
KAMIENNA GORA		-	-	-
LESNA	A/	-	-	-
LUBAN		-	-	-
LUBAWKA	A/	-	-	-
LUBOMIERZ	A/	-	-	-
LWOWEK SLASKI	A/	-	-	-
MARCISZOW		-	-	-
MIRSK	A/	-	-	-
MYSLAKOWICE		-	-	-
NOWOGRODZIEC	A/	16	150	2400
OLSZYNA		-	-	-
OSIECZNICA		-	-	-
PIENSK	A/	2	270	540
PLATERUWKA		-	-	-
PODGORZYN		-	-	-
SIEKIERCZYN		-	-	-
STARA KAMIENICA		-	-	-
SULIKOW		-	-	-
SWIERZAWA	A/	-	-	-
WEGLINIEC	A/	30	180	5400
WLEN	A/	-	-	-
ZGORZELEC		-	-	-

A/ ŁĄCZNIE Z DANYMI DLA MIASTA
- WYSTĘPOWANIE POWIERZCHNI Z ZERAMI W PLONIE I ZBIORZE OZNACZA STANY KLĘSKOWE

TABL.35. POWIERZCHNIA, PLONY I ZBIORY
INNYCH PASTEWNYCH DROBNONASIENNYCH NA PASZE
GOSPODARKA NIE USPOŁECZNIONA

MIASTA / GMINY		POWIERZCHNIA W HA	PLONY Z 1 HA W DT	ZBIORY W DT
WOJEWÓDZTWO		93	247	22990
GMINY				
RAZEM		93	247	22990
BOGATYNIA	A/	-	-	-
BOLESŁAWIEC		9	200	1800
BOLKÓW	A/	-	-	-
GRYFÓW ŚLĄSKI	A/	-	-	-
JANOWICE WIELKIE		-	-	-
JEŻÓW SUDECKI		-	-	-
KAMIENNA GÓRA		-	-	-
LEŚNA	A/	-	-	-
LUBAŃ		-	-	-
LUBAWKA	A/	-	-	-
LUBOMIERZ	A/	-	-	-
ŁWÓWEK ŚLĄSKI	A/	-	-	-
MARCISZÓW		-	-	-
MIRSK	A/	-	-	-
MYSŁAKOWICE		-	-	-
NOWOGRODZIEC	A/	15	210	3150
OLSZYNA		-	-	-
OSIECZNICA		-	-	-
PIENSK	A/	3	280	840
PLATERÓWKA		-	-	-
PODGÓRZYN		-	-	-
SIEKIERCZYN		-	-	-
STARA KAMIENICA		-	-	-
SULIKÓW		-	-	-
ŚWIERZAWA	A/	32	240	7680
WĘGLINIEC	A/	34	280	9520
WLEŃ	A/	-	-	-
ZGORZELEC		-	-	-

A/ ŁĄCZNIE Z DANYMI DLA MIASTA
- WYSTĘPOWANIE POWIERZCHNI Z ZERAMI W PLONIE I ZBIORZE OZNACZA STANY KLĘSKOWE

TABL.36. POWIERZCHNIA, PLONY I ZBIORY
TRAW NASIENNYCH NA PASZE
GOSPODARKA NIE USPOŁECZNIONA

MIASTA / GMINY		POWIERZCHNIA	PLONY Z 1 HA	ZBIORY
		W HA	W DT	W DT
WOJEWÓDZTWO		73	312	22750
GMINY				
RAZEM		73	312	22750
BOGATYNIA	A/	-	-	-
BOLESŁAWIEC		-	-	-
BOLKÓW	A/	-	-	-
GRYFÓW ŚLĄSKI	A/	-	-	-
JANOWICE WIELKIE		28	250	7000
JEŻÓW SUDECKI		-	-	-
KAMIENNA GÓRA		-	-	-
LEŚNA	A/	-	-	-
LUBAŃ		-	-	-
LUBAWKA	A/	-	-	-
LUBOMIERZ	A/	-	-	-
LWÓWEK ŚLĄSKI	A/	-	-	-
MARCISZÓW		-	-	-
MIRSK	A/	-	-	-
MYSŁAKOWICE		-	-	-
NOWOGRODZIEC	A/	-	-	-
OLSZYNA		-	-	-
OSIECZNICA		-	-	-
PIENSK	A/	-	-	-
PLATEROWKA		-	-	-
PODGÓRZYN		-	-	-
SIEKIERCZYN		-	-	-
STARA KAMIENICA		-	-	-
SULIKÓW		-	-	-
ŚWIERZAWA	A/	45	350	15750
WĘGLINIEC	A/	-	-	-
WLEŃ	A/	-	-	-
ZGORZELEC		-	-	-

A/ ŁĄCZNIE Z DANYMI DLA MIASTA
- WYSTĘPOWANIE POWIERZCHNI Z ZERAMI W PLONIE I ZBIORZE OZNACZA STANY KLESKOWE

TABL. 37. POWIERZCHNIA, PLONY I ZBIORY
PASTWISK POLOWYCH
GOSPODARKA NIE USPOŁECZNIONA

MIASTA / GMINY		POWIERZCHNIA W HA	PLONY Z 1 HA W DT	ZBIORY W DT
WOJEWÓDZTWO		127	258	32800
GMINY				
RAZEM		127	258	32800
BOGATYNIA	A/	-	-	-
BOLESŁAWIEC		-	-	-
BOLKÓW	A/	-	-	-
GRYFÓW ŚLĄSKI	A/	-	-	-
JANOWICE WIELKIE		10	275	2750
JEŻÓW SUDECKI		-	-	-
KAMIENNA GÓRA		-	-	-
LEŚNA	A/	-	-	-
LUBAŃ		-	-	-
LUBAWKA	A/	-	-	-
LUBOMIERZ	A/	-	-	-
ŁWÓWEK ŚLĄSKI	A/	-	-	-
MARCISZÓW		-	-	-
MIRSK	A/	-	-	-
MYSŁAKOWICE		-	-	-
NOWOGRODZIEC	A/	-	-	-
OLSZYNA		-	-	-
OSIECZNICA		-	-	-
PIENSK	A/	20	290	5800
PLATEROWKA		-	-	-
PODGÓRZYN		-	-	-
SIEKIERCZYN		-	-	-
STARA KAMIENICA		-	-	-
SULIKÓW		-	-	-
ŚWIERZAWA	A/	97	250	24250
WĘGLINIEC	A/	-	-	-
WLEŃ	A/	-	-	-
ZGORZELEC		-	-	-

A/ ŁĄCZNIE Z DANYMI DLA MIASTA
WYSTĘPOWANIE POWIERZCHNI Z ZERAMI W PLONIE I ZBIORZE OZNACZA STANY KLĘSKOWE

TABL 38. POWIERZCHNIA, PLONY I ZBIORY
PASTWISK TRWAŁYCH
GOSPODARKA NIE USPOŁECZNIONA

MIASTA / GMINY		POWIERZCHNIA W HA	PLONY Z 1 HA W DT	ZBIORY W DT
WOJEWÓDZTWO		25112	289	6674835
MIASTA				
RAZEM		1653	300	495900
GMINY				
RAZEM		21459	288	6178935
BOGATYNIA	A/	416	280	116480
BOLESŁAWIEC		928	320	296960
BOLKÓW	A/	914	250	228500
GRYFÓW ŚLĄSKI	A/	740	220	162800
JANOWICE WIELKIE		530	250	132500
JEŻÓW SUDECKI		1076	310	333560
KAMIENNA GÓRA		1351	360	486360
LEŚNA	A/	677	300	203100
LUBAŃ		704	280	197120
LUBAWKA	A/	816	235	191760
LUBOMIERZ	A/	1283	300	384900
ŁAWOWEK ŚLĄSKI	A/	2490	320	796800
MARCISZÓW		815	253	206195
MIRSK	A/	1213	270	327510
MYSŁAKOWICE		470	350	164500
NOWOGRODZIEC	A/	868	220	190960
OLSZYNA		285	270	76950
OSIECZNICA		258	270	69660
PIENSK	A/	343	310	106330
PLATERÓWKA		224	350	78400
PODGÓRZYN		481	280	134680
SIEKIERCZYN		244	300	73200
STARA KAMIENICA		970	270	261900
SULIKÓW		604	280	169120
ŚWIERZAWA	A/	824	300	247200
WĘGLINIEC	A/	269	350	94150
WLEŃ	A/	1028	280	287840
ZGORZELEC		638	250	159500

A/ ŁĄCZNIE Z DANYMI DLA MIASTA
- WYSTĘPOWANIE POWIERZCHNI Z ZERAMI W PLONIE I ZBIORZE OZNACZA STANY ALEJSKOWE

TABL.39. POWIERZCHNIA, PLONY I ZBIORY POPLONÓW OZIMYCH NA PASZE
GOSPODARKA NIE USPOŁECZNIONA

MIASTA / GMINY		POWIERZCHNIA W HA	PLONY Z 1 HA W DT	ZBIORY W DT
WOJEWÓDZTWO		456	172	78310
MIASTA				
RAZEM		20	190	3800
GMINY				
RAZEM		436	171	74510
BOGATYNIA	A/	-	-	-
BOLESŁAWIEC		190	150	28500
BOLKÓW	A/	40	120	4800
GRYFÓW ŚLĄSKI	A/	3	100	300
JANOWICE WIELKIE		-	-	-
JEŻÓW SUDECKI		-	-	-
KAMIENNA GÓRA		-	-	-
LEŚNA	A/	-	-	-
LUBAŃ		-	-	-
LUBAWKA	A/	1	240	240
LUBOMIERZ	A/	-	-	-
ŁWÓWEK ŚLĄSKI	A/	-	-	-
MARCISZÓW		-	-	-
MIRSK	A/	-	-	-
MYSŁAKOWICE		-	-	-
NOWOGRODZIEC	A/	90	200	18000
OLSZYNA		35	220	7700
OSIECZNICA		20	150	3000
PIENSK	A/	21	270	5670
PLATERÓWKA		6	200	1200
PODGÓRZYN		-	-	-
SIEKIERCZYN		15	200	3000
STARA KAMIENICA		-	-	-
SULIKÓW		15	140	2100
ŚWIERZAWA	A/	-	-	-
WĘGLINIEC	A/	-	-	-
WLEŃ	A/	-	-	-
ZGORZELEC		-	-	-

A/ ŁĄCZNIE Z DANYMI DLA MIASTA
- WYSTĘPOWANIE POWIERZCHNI Z ZERAMI W PLONIE I ZBIORZE OZNACZA STANY KLĘSKOWE

TABL.40.POWIERZCHNIA, PLONY I ZBIORY
STRACZKOWYCH PASTEWNYCH NA ZIARNO / Z LUBINEM GORZKIM/
GOSPODARKA NIE USPOLECZNIONA

MIASTA / GMINY		POWIERZCHNIA W HA	PLONY Z 1 HA W DT	ZBIORY W DT
WOJEWODZTWO		46/	16,7	7819
GMINY				
RAZEM		46/	16,7	7819
BOGATYNIA	A/	12	14,0	168
BOLESLAWIEC		38	14,0	533
BOLKOW	A/	12	25,0	300
GRYFOW SLASKI	A/	-	-	-
JANOWICE WIELKIE		-	-	-
JEZOW SUDECKI		-	-	-
KAMIENNA GORA		-	-	-
LESNA	A/	4	25,0	100
LUBAN		53	22,0	1166
LUBAWKA	A/	-	-	-
LUBOMIERZ	A/	-	-	-
LWOWEK SLASKI	A/	98	15,4	1510
MARCISZOW		-	-	-
MIRSK	A/	-	-	-
MYSLAKOWICE		-	-	-
NOWOGRODZIEC	A/	51	14,2	723
OLSZYNA		16	26,0	416
OSIECZNICA		22	7,3	160
PIENSK	A/	28	15,9	444
PLATERKOWKA		26	20,9	543
PODGORZYN		-	-	-
SIEKIERCZYN		9	20,0	180
STARA KAMIENICA		11	20,0	220
SULIKOW		30	18,3	550
SWIERZAWA	A/		-	-
WEGLINIEC	A/	8	17,0	136
WLEN	A/	3	17,0	51
ZGORZELEC		46	13,5	619

A/ LACZNIE Z DANYMI DLA MIASTA
- WYSTEPOWANIE POWIERZCHNI Z ZERAMI W PLONIE I ZBIORZE OZNACZA STANY KLESKOWE

TABL.41. POWIERZCHNIA, PLONY I ZBIORY
PSZENICY NA ZIARNO
GOSPODARKA NIE USPOŁECZNIONA

MIASTA / GMINY		POWIERZCHNIA W HA	PLONY Z 1 HA W DT	ZBIORY W DT
JOJEWODZTWO		61	13,5	824
GMINY				
RAZEM		61	13,5	824
BOGATYNIA	A/	-	-	-
BOLESŁAWIEC		3	8,0	24
BOLKOW	A/	-	-	-
GRYFOW SLASKI	A/	-	-	-
JANOWICE WIELKIE		-	-	-
JEZOW SUDECKI		-	-	-
KAMIENNA GORA		-	-	-
LESNA	A/	-	-	-
LUBAN		-	-	-
LUBAWKA	A/	-	-	-
LUBOMIERZ	A/	-	-	-
LWOWEK SLASKI	A/	12	15,0	180
MARCISZOW		-	-	-
MIRSK	A/	-	-	-
MYSLAKOWICE		-	-	-
NOWOGRODZIEC	A/	3	10,0	30
OLSZYNA		-	-	-
OSIECZNICA		-	-	-
PIENSK	A/	2	10,0	20
PLATEROWKA		1	9,0	9
PODGORZYN		-	-	-
SIEKIERCZYN		-	-	-
STARA KAMIENICA		-	-	-
SWILKOW		44	22,0	242
SWIERZAWA	A/	-	-	-
WEGLINIEC	A/	-	-	-
WLEN	A/	-	-	-
ZGORZELEC		29	11,0	319

A/ ŁĄCZNIE Z DANYMI DLA MIASTA
\- WYSTĘPOWANIE POWIERZCHNI Z ZERAMI W PLONIE I ZBIORZE OZNACZA STANY KLĘSKOWE

TABL. 42. POWIERZCHNIA, PLONY I ZBIORY
WYKI NA ZIARNO
GOSPODARKA NIE USPOŁECZNIONA

MIASTA / GMINY		POWIERZCHNIA W HA	PLONY Z 1 HA W DT	ZBIORY W DT
WOJEWÓDZTWO		13	11,4	148
GMINY				
RAZEM		13	11,4	148
BOGATYNIA	A/	-	-	-
BOLESŁAWIEC		1	2,0	2
BOLKÓW	A/	-	-	-
GRYFÓW ŚLĄSKI	A/	-	-	-
JANOWICE WIELKIE		-	-	-
JEŻÓW SUDECKI		-	-	-
KAMIENNA GÓRA		-	-	-
LEŚNA	A/	-	-	-
LUBAŃ		-	-	-
LUBAWKA	A/	-	-	-
ŁUBOMIERZ	A/	-	-	-
ŁWÓWEK ŚLĄSKI	A/	8	13,0	104
MARCISZÓW		-	-	-
MIRSK	A/	-	-	-
MYSŁAKOWICE		-	-	-
NOWOGRODZIEC	A/	-	-	-
OLSZYNA		-	-	-
OSIECZNICA		-	-	-
PIENSK	A/	-	-	-
PLATERÓWKA		1	6,0	6
PODGÓRZYN		-	-	-
SIEKIERCZYN		-	-	-
STARA KAMIENICA		-	-	-
SULIKÓW		3	12,0	36
ŚWIERZAWA	A/	-	-	-
WĘGLINIEC	A/	-	-	-
WLEŃ	A/	-	-	-
ZGORZELEC		-	-	-

A/ ŁĄCZNIE Z DANYMI DLA MIASTA
\- WYSTĘPOWANIE POWIERZCHNI Z ŻEKAMI W PLONIE I ZBIORZE OZNACZA STANY KLĘSKOWE

TABL.43. POWIERZCHNIA, PLONY I ZBIORY
RUBIKI NA ZIARNO
GOSPODARKA NIE USPOŁECZNIONA

MIASTA / GMINY		POWIERZCHNIA W HA	PLONY Z 1 HA W DT	ZBIORY W DT
WOJEWÓDZTWO		269	19,0	5115
GMINY				
RAZEM		269	19,0	5115
BOGATYNIA	A/	8	16,0	128
BOLESŁAWIEC		33	15,0	495
BOLKÓW	A/	12	25,0	300
GRYFÓW ŚLĄSKI	A/	-	-	-
JANOWICE WIELKIE		-	-	-
JEŻÓW SUDECKI		-	-	-
KAMIENNA GÓRA		-	-	-
LEŚNA	A/	4	25,0	100
LUBAŃ		53	22,0	1166
LUBAWKA	A/	-	-	-
LUBOMIERZ	A/	-	-	-
ŁÓWEK ŚLĄSKI	A/	62	15,0	930
MARCISZÓW		-	-	-
MIRSK	A/	-	-	-
MYSŁAKOWICE		-	-	-
NOWOGRODZIEC	A/	5	19,0	95
OLSZYNA		16	26,0	416
OSIECZNICA		-	-	-
PIENSK	A/	-	-	-
PLATERÓWKA		24	22,0	528
PODGÓRZYN		-	-	-
SIEKIERCZYN		9	20,0	180
STARA KAMIENICA		11	20,0	220
SULIKÓW		16	17,0	272
ŚWIERZAWA	A/	-	-	-
WĘGLINIEC	A/	-	-	-
WLEŃ	A/	1	15,0	15
ZGORZELEC		15	18,0	270

A/ ŁĄCZNIE Z DANYMI DLA MIASTA
\- WYSTĘPOWANIE POWIERZCHNI Z ZERAMI W PLONIE I ZBIORZE OZNACZA STANY KLĘSKOWE

TABL.44. POWIERZCHNIA, PLONY I ZBIORY
LUBINU SŁODKIEGO NA ZIARNO
GOSPODARKA NIE USPOŁECZNIONA

MIASTA / GMINY	POWIERZCHNIA W HA	PLONY Z 1 HA W DT	ZBIORY W DT
JELENIA GÓRA	87	12,2	1065
GMINY			
RAZEM	87	12,2	1065
BOGATYNIA A/	-	-	-
BOLESŁAWIEC	1	12,0	12
BOLKÓW A/	-	-	-
GRYFÓW ŚLĄSKI A/	-	-	-
JANOWICE WIELKIE	-	-	-
JEŻÓW SUDECKI	-	-	-
KAMIENNA GÓRA	-	-	-
LEŚNA A/	-	-	-
LUBAŃ	-	-	-
LUBAWKA A/	-	-	-
LUBOMIERZ A/	-	-	-
ŁWÓWEK ŚLĄSKI A/	6	16,0	96
MARCISZÓW	-	-	-
MIRSK A/	-	-	-
MYSŁAKOWICE	-	-	-
NOWOGRODZIEC A/	41	14,0	574
OLSZYNA	-	-	-
OSIECZNICA	14	8,0	112
PIENSK A/	15	7,0	105
PLATERÓWKA	-	-	-
PODGORZYN	-	-	-
SIEKIERCZYN	-	-	-
STARA KAMIENICA	-	-	-
SULIKÓW	-	-	-
ŚWIERZAWA A/	-	-	-
WĘGLINIEC A/	8	17,0	136
WLEŃ A/	-	-	-
ZGORZELEC	2	15,0	30

A/ ŁĄCZNIE Z DANYMI DLA MIASTA
- WYSTĘPOWANIE POWIERZCHNI Z ZERAMI W PLONIE I ZBIORZE OZNACZA STANY KLĘSKOWE

TABL.45. POWIERZCHNIA, PLONY I ZBIORY
MIESZANEK STRACZK. I ZBOŻOWO-STRACZK. NA ZIARNO
GOSPODARKA NIE USPOŁECZNIONA

MIASTA / GMINY		POWIERZCHNIA W HA	PLONY Z 1 HA W DT	ZBIORY W DT
JUJEWODZTWO		27	22,0	595
GMINY				
RAZEM		27	22,0	595
BOGATYNIA	A/	4	10,0	40
BOLESŁAWIEC		-	-	-
BOLKOW	A/	-	-	-
GRYFOW SLASKI	A/	-	-	-
JANOWICE WIELKIE		-	-	-
JEZOW SUDECKI		-	-	-
KAMIENNA GORA		-	-	-
LESNA	A/	-	-	-
LUBAN		-	-	-
LUBAWKA	A/	-	-	-
LUBOMIERZ	A/	-	-	-
LWOWEK SLASKI	A/	10	20,0	200
MARCISZOW		-	-	-
MIRSK	A/	-	-	-
MYSLAKOWICE		-	-	-
NOWOGRODZIEC	A/	-	-	-
OLSZYNA		-	-	-
OSIECZNICA		-	-	-
PIENSK	A/	11	29,0	319
PLATEROWKA		-	-	-
PODGORZYN		-	-	-
SIEKIERCZYN		-	-	-
STARA KAMIENICA		-	-	-
SULTKOW		-	-	-
SWIERZAWA	A/	-	-	-
WĘGLINIEC	A/	-	-	-
WLEN	A/	2	18,0	36
ZGORZELEC		-	-	-

A/ ŁĄCZNIE Z DANYMI DLA MIASTA
- WYSTĘPOWANIE POWIERZCHNI Z ZERAMI W PLONIE I ZBIORZE OZNACZA STANY KLESKOWE

TABL.46. POWIERZCHNIA, PLONY I ZBIORY
MOTYLKOWYCH DROBNONASIENNYCH I TRAW NA ZIARNO
GOSPODARKA NIE USPOLECZNIONA

MIASTA / GMINY		POWIERZCHNIA W HA	PLONY Z 1 HA W DT	ZBIORY W DT
WOJEWODZTWO		217	2,5	535
GMINY				
RAZEM		217	2,5	535
BOGATYNIA	A/	10	3,0	30
BOLESLAWIEC		25	2,2	55
BOLKOW	A/	15	3,5	53
GRYFOW SLASKI	A/	-	-	-
JANOWICE WIELKIE		-	-	-
JEZOW SUDECKI		-	-	-
KAMIENNA GORA		-	-	-
LESNA	A/	5	2,0	10
LUBAN		-	-	-
LUBAWKA	A/	2	3,5	7
LUBOMIERZ	A/	6	1,2	7
LWOWEK SLASKI	A/	35	0,2	7
MARCISZOW		-	-	-
MIRSK	A/	-	-	-
MYSLAKOWICE		-	-	-
NOWOGRODZIEC	A/	66	3,4	222
OLSZYNA		5	2,0	10
OSIECZNICA		3	3,0	9
PIENSK	A/	-	-	-
PLATERKOWKA		12	3,0	36
PODGORZYN		-	-	-
SIEKIERCZYN		-	-	-
STARA KAMIENICA		-	-	-
SULIKOW		6	3,0	18
SWIERZAWA	A/	10	2,0	20
WĘGLINIEC	A/	-	-	-
WLEN	A/	-	-	-
ZGORZELEC		17	3,0	51

A/ LACZNIE Z DANYMI DLA MIASTA
- WYSTEPOWANIE POWIERZCHNI Z ZERAMI W PLONIE I ZBIORZE OZNACZA STANY KLESKOWE

TABL.47. POWIERZCHNIA, PLONY I ZBIORY
KONICZYNY NA ZIARNO
GOSPODARKA NIE USPOŁECZNIONA

MIASTA / GMINY		POWIERZCHNIA W HA	PLONY Z 1 HA W DT	ZBIORY W DT
JELENIOGÓRSKIE		168	1,9	324
GMINY				
RAZEM		168	1,9	324
BOGATYNIA	A/	10	3,0	30
BOLESŁAWIEC		15	1,0	15
BOLKÓW	A/	15	3,5	53
GRYFÓW ŚLĄSKI	A/	-	-	-
JANOWICE WIELKIE		-	-	-
JEŻÓW SUDECKI		-	-	-
KAMIENNA GÓRA		-	-	-
LEŚNA	A/	5	2,0	10
LUBAŃ		-	-	-
LUBAWKA	A/	2	3,5	7
LUBOMIERZ	A/	6	1,1	7
ŁWÓWEK ŚLĄSKI	A/	35	0,2	7
MARCISZÓW		-	-	-
MIRSK	A/	-	-	-
MYSŁAKOWICE		-	-	-
NOWOGRODZIEC	A/	30	2,0	60
OLSZYNA		5	2,0	10
OSIECZNICA		-	-	-
PIENSK	A/	-	-	-
PLATERÓWKA		12	3,0	36
PODGORZYN		-	-	-
SIEKIERCZYN		-	-	-
STARA KAMIENICA		-	-	-
SULIKÓW		6	3,0	18
ŚWIERZAWA	A/	10	2,0	20
WĘGLINIEC	A/	-	-	-
WLEŃ	A/	-	-	-
ZGORZELEC		17	3,0	51

A/ ŁĄCZNIE Z DANYMI DLA MIASTA
\- WYSTĘPOWANIE POWIERZCHNI Z ZERAMI W PLONIE I ZBIORZE OZNACZA STANY KLĘSKOWE

Tabl. 48. POWIERZCHNIA, PLONY I ZBIORY
TRAW NASIENNYCH NA ZIARNO
GOSPODARKA NIE USPOLECZNIONA

MIASTA / GMINY		POWIERZCHNIA W HA	PLONY Z 1 HA W DT	ZBIORY W DT
WOJEWODZTWO		43	3,9	169
GMINY				
RAZEM		43	3,9	169
BOGATYNIA	A/	-	-	-
BOLESLAWIEC		10	4,0	40
BOLKOW	A/	-	-	-
GRYFOW SLASKI	A/	-	-	-
JANOWICE WIELKIE		-	-	-
JEZOW SUDECKI		-	-	-
KAMIENNA GORA		-	-	-
LESNA	A/	-	-	-
LUBAN		-	-	-
LUBAWKA	A/	-	-	-
LUBOMIERZ	A/	-	-	-
LWOWEK SLASKI	A/	-	-	-
MARCISZOW		-	-	-
MIRSK	A/	-	-	-
MYSLAKOWICE		-	-	-
NOWOGRODZIEC	A/	30	4,0	120
OLSZYNA		-	-	-
OSIECZNICA		3	3,0	9
PIENSK	A/	-	-	-
PLATEROWKA		-	-	-
PODGORZYN		-	-	-
SIEKIERCZYN		-	-	-
STARA KAMIENICA		-	-	-
SULIKOW		-	-	-
SWIERZAWA	A/	-	-	-
WEGLINIEC	A/	-	-	-
WLEN	A/	-	-	-
ZGORZELEC		-	-	-

A/ ŁĄCZNIE Z DANYMI DLA MIASTA
\- WYSTĘPOWANIE POWIERZCHNI Z ZERAMI W PLONIE I ZBIORZE OZNACZA STANY KLĘSKOWE

TABL. 49. DRZEWA OWOCUJĄCE I ZBIORY OWOCÓW OGÓŁEM Z DRZEW W GOSPODARCE NIE USPOŁECZNIONEJ

GMINY	Ilość drzew owocujących			Zbiory owoców		
	1985	1986	1985=100	1985	1986	1985=100
	w sztukach			w dt		
WOJEWÓDZTWO	390598	405008	103,7	47723	50706	106,3
MIASTA	53110	57075	107,5	4895	6278	128,3
GMINY	337488	347933	103,1	42828	44428	103,7
Bogatynia a/	18485	17509	94,7	3285	2701	82,2
Bolesławiec	25400	26350	103,7	3041	3114	102,4
Bolków a/	22490	22421	99,7	3886	4242	109,2
Gryfów Śląski a/	11340	11340	100,0	1118	1095	97,9
Janowice Wielkie	2635	2693	102,2	172	204	118,6
Jeżów Sudecki	5370	6821	127,0	414	486	117,4
Kamienna Góra	6816	6506	95,5	287	468	163,1
Leśna a/	15040	16420	109,2	2365	2298	97,2
Lubań	14340	14340	100,0	2392	2392	100,0
Lubawka a/	4240	5015	118,3	464	554	119,4
Lubomierz a/	12219	16240	132,9	1618	685	42,3
Lwówek Śląski a/	28070	29633	105,6	3554	3289	92,5
Marciszów	3840	3435	89,5	183	303	165,6
Mirsk a/	8155	9225	113,1	1115	1224	109,8
Mysłakowice	3515	2730	77,7	493	428	86,8
Nowogrodziec a/	17588	21231	120,7	2178	3067	140,8
Olszyna	9000	9200	102,2	793	747	94,2
Osiecznica	7438	6698	90,1	859	985	114,7
Pieńsk a/	11560	11643	100,7	1963	1841	93,8
Platerówka	5555	5547	99,9	857	911	106,3
Podgórzyn	6700	7560	112,8	881	839	95,2
Siekierczyn	8994	8994	100,0	1366	1607	117,6
Stara Kamienica	5120	4949	96,7	779	793	101,8
Sulików	16760	16860	100,6	952	1100	115,5
Świerzawa a/	16180	15950	98,6	1539	1691	109,9
Węgliniec a/	17688	16938	95,8	1710	1859	108,7
Wleń a/	10670	10670	100,0	1263	1211	95,9
Zgorzelec	22280	21015	94,3	3301	4294	130,1

a/ Łącznie z danymi dla miasta.

TABL. 50. POWIERZCHNIA I ZBIORY WARZYW GRUNTOWYCH OGÓŁEM W GOSPODARCE NIE USPOŁECZNIONEJ

GMINY	Powierzchnia uprawy warzyw gruntowych			Zbiory warzyw gruntowych		
	1985	1986	1985=100	1985	1986	1985=100
	w ha			w dt		
WOJEWÓDZTWO	1948	1921	98,6	286426	259494	90,6
MIASTA	720	631	87,6	94220	71250	75,6
GMINY	1228	1290	105,0	192206	188244	97,9
Bogatynia a/	61	50	82,0	6120	8570	140,0
Bolesławiec	151	176	116,6	23200	30020	129,4
Bolków a/	53	44	83,0	7910	6260	79,1
Gryfów Śląski a/	54	54	100,0	6660	8680	130,3
Janowice Wielkie	21	29	138,1	2630	3120	118,6
Jeżów Sudecki	22	20	90,9	4400	2770	63,0
Kamienna Góra	20	15	75,0	2710	1980	73,1
Leśna a/	52	39	75,0	6037	4664	77,3
Lubań	30	29	96,7	4590	4440	96,7
Lubawka a/	13	13	100,0	1930	2030	105,2
Lubomierz a/	43	38	88,4	10150	5780	56,9
Lwówek Śląski a/	99	122	123,2	20990	19725	94,0
Marciszów	19	23	121,1	2330	3095	132,8
Mirsk a/	39	37	94,9	7150	4830	67,6
Myślakowice	18	24	133,3	2915	2510	86,1
Nowogrodziec a/	155	148	95,5	20390	17825	87,4
Olszyna	20	25	125,0	2450	2520	102,9
Osieczница	52	38	73,1	6460	4445	68,8
Pieńsk a/	42	47	111,9	8915	8200	92,0
Platerówka	10	10	100,0	1490	1480	99,3
Podgórzyn	25	34	136,0	2690	3985	148,1
Siekierczyn	32	20	62,5	6205	3520	56,7
Stara Kamienica	22	45	204,5	4155	6650	160,0
Sulików	25	35	140,0	3869	3670	94,9
Świerzawa a/	31	39	125,8	4930	4890	99,2
Węgliniec a/	34	34	100,0	3010	3890	129,2
Wleń a/	19	24	126,3	3505	3140	89,6
Zgorzelec	66	78	118,2	14415	15555	107,9

a/ Łącznie z danymi dla miasta.

TABL. 51. ZBIORY OWOCÓW OGÓŁEM ORAZ DRZEW OWOCUJĄCYCH, KRZEWY OWOCOWE, PLANTACJE JAGODOWE OGÓŁEM W GOSPODARCE NIE USPOŁECZNIONEJ

MIASTA GMINY	Zbiory					Liczba		Powierzchnia plantacji jagodowych w ha
	ogółem w dt	z drzew w dt	z krzewów owocowych i plantacji jagodowych w dt	z krzewów owocowych w dt	z plantacji jagodowych w dt	drzew owocujących w szt.	krzewów owocowych w szt.	
W O J E W Ó D Z T W O	69231	50706	18525	10431	8094	405008	465016	245,00
M I A S T A								
R A Z E M	10216	6278	3938	1978	1960	57075	95150	68,00
Jelenia Góra	10216	6278	3938	1978	1960	57075	95150	68,00
G M I N Y								
R A Z E M	59015	44428	14587	8453	6134	347933	369866	177,00
Bogatynia a/	3584	2701	883	703	180	17509	30340	4,00
Bolesławiec	5400	3114	2286	266	2020	26350	13800	51,00
Bolków a/	4572	4242	330	292	38	22421	14000	1,00
Gryfów Śląski a/	1304	1095	209	113	96	11340	10600	4,00
Janowice Wielkie	432	204	228	134	94	2693	5400	4,00
Jeżów Sudecki	557	486	71	31	40	6821	8400	1,00
Kamienna Góra	947	468	479	339	140	6506	14200	5,00
Leśna a/	3329	2298	1031	471	560	16420	23500	14,00
Lubań	2851	2392	459	339	120	14340	15396	4,00
Lubawka a/	851	554	297	172	125	5015	8430	5,00
Lubomierz a/	858	685	173	128	45	16240	5300	1,00
Lwówek Śląski a/	4102	3289	813	509	304	29633	17480	10,00
Marciszów	472	303	169	169	-	3435	8120	-
Mirsk a/	1546	1224	322	222	100	9225	11100	2,00
Mysłakowice	613	428	185	129	56	2730	5750	2,00
Nowogrodziec a/	4178	3067	1111	326	785	21231	14800	23,00
Olszyna	1601	747	854	548	306	9200	23800	9,00
Osieczница	1349	985	364	144	220	6698	5790	6,00
Pieńsk a/	2274	1841	433	268	165	11643	15450	5,00
Platerówka	1611	911	700	700	-	5547	4750	-
Podgórzyn	937	839	98	66	32	7560	6600	3,00
Siekierczyn	1961	1607	354	296	58	8994	14800	2,00
Stara Kamienica	1006	793	213	173	40	4949	6600	1,00
Sulików	1464	1100	364	334	30	16860	14800	1,00
Świerzawa a/	2558	1691	867	777	90	15950	36390	3,00
Węglińiec a/	2172	1859	313	153	160	16938	6100	5,00
Wleń a/	1526	1211	315	165	150	10670	6440	5,00
Zgorzelec	4960	4294	666	486	180	21015	21730	6,00

a/ Łącznie z danymi dla miasta.

TABL.525. PRODUKCJA Z ŁĄK TRWAŁYCH
GOSPODARKA NIE USPOŁECZNIONA

MIASTA GMINY		POWIERZCHNIA 1985 W HA	POWIERZCHNIA 1986 W HA	POWIERZCHNIA 1986 (1985=100)	PLONY 1985 Z 1 HA W DT	PLONY 1986 Z 1 HA W DT	PLONY 1986 (1985=100)	ZBIORY 1985 W DT	ZBIORY 1986 A/ W DT	ZBIORY 1986 (1985=100)
WOJEWÓDZTWO		28991	28718	99,1	64,5	64,4	99,8	1869242	1848986	98,9
MIASTA										
RAZEM		2520	2518	99,9	54,8	64,7	118,1	138180	162864	117,9
GMINY										
RAZEM		26471	26200	99,0	65,4	64,4	98,5	1731062	1686122	97,4
BOGATYNIA	B/	780	738	94,6	54,0	53,6	99,3	42156	39548	93,8
BOLESŁAWIEC		881	864	98,1	72,0	69,3	96,3	63388	59835	94,4
BOLKÓW	B/	1206	1239	102,7	62,8	66,2	105,4	75795	82065	108,3
GRYFÓW ŚLĄSKI	B/	662	659	99,5	66,0	67,1	101,7	43704	44227	101,2
JANOWICE WIELKIE		562	522	92,9	48,9	62,3	127,4	27498	32507	118,[illegible]
JEŻÓW SUDECKI		836	828	99,0	69,3	69,2	99,9	57920	57308	98,9
KAMIENNA GÓRA		2045	2029	99,2	74,1	71,2	96,1	151575	144508	95,3
LEŚNA	B/	1032	1051	101,8	69,9	59,3	84,8	72140	62362	86,4
LJBAŃ		713	703	98,6	65,1	67,2	103,2	46446	47224	101,7
ŁUBAWKA	B/	1628	1423	87,4	62,5	62,5	100,0	101782	88900	87,3
ŁUBOMIERZ	B/	1129	1111	98,4	46,1	50,0	108,5	52049	55554	106,7
ŁAWOWEK ŚLĄSKI	B/	1501	1492	99,4	65,4	62,7	95,9	98188	93572	95,3
MARCISZÓW		946	993	105,0	64,0	60,7	93,9	51093	50323	98,5
MIRSK	B/	1603	1558	97,2	62,9	61,7	98,1	100856	96096	95,3
MYSŁAKOWICE		941	941	100,0	73,2	76,3	104,2	68835	71807	104,3
NOWOGRODZIEC	B/	1690	1696	100,4	59,1	55,7	94,2	99814	94489	94,7
OLSZYNA		311	330	106,1	58,3	70,0	120,1	18144	23090	127,3
OSIECZNICA		544	537	98,7	63,4	60,0	94,6	34489	32220	93,4
PIENSK	B/	776	788	101,5	79,4	72,0	90,7	61584	56727	92,1
PLATEROWKA		301	287	95,3	70,9	71,3	100,6	21346	20477	9[illegible]
~~PODGÓRZYN~~		~~772~~	~~780~~	~~101,0~~	~~67,1~~	~~62,0~~	~~92,4~~	~~51804~~	~~48386~~	~~93,4~~
SIEKIERCZYN		529	524	99,1	62,2	65,8	105,8	32906	34495	104,8
STARA KAMIENICA		1043	1024	98,2	68,3	70,6	103,4	71205	72294	101,5
SULIKÓW		908	956	105,3	78,9	69,9	88,6	71604	66800	93,3
ŚWIERZAWA	B/	935	924	98,8	63,6	64,8	101,9	59431	59861	100,7
WĘGLINIEC	B/	734	775	105,6	76,7	74,1	96,6	56307	57426	102,0
WŁEN	B/	285	286	100,4	51,9	58,5	112,7	14792	16735	113,1
ZGORZELEC		1178	1142	96,9	71,5	67,7	94,7	84213	77286	91,8

A/ W PRZELICZENIU NA SIANO. B/ ŁĄCZNIE Z DANYMI DLA MIASTA.
ŁĄKI TRWAŁE = ŁĄKI OGÓŁEM (ZMELIOROWANE + POZOSTAŁE)

TABL. 53. STRUKTURA ZBIORÓW Z ŁĄK TRWAŁYCH (I+II+III PUKUS)
GOSPODARKA NIE USPOŁECZNIONA

MIASTA GMINY		OGÓŁEM	Z TEGO Z ŁĄK			
			Z KTÓRYCH TRAWĘ ZEBRANO			
			W POSTACI SIANA	JAKO ZIELONKĘ NA:		
				KISZENIE	SUSZ	BIEŻĄCE KARMIENIE ORAZ UŻYTKOWANE JAKO PASTWISKO
		W PROCENTACH ZBIORÓW Z ŁĄK				
OGÓŁEM		100,0	69,1	3,4	-	27,5
		MIASTA				
RAZEM		100,0	67,1	5,6	-	27,3
		GMINY				
RAZEM		100,0	69,2	3,2	-	27,6
BOGATYNIA	A/	100,0	55,8	4,7	-	41,5
BOLESŁAWIEC		100,0	70,8	1,0	-	28,2
BOLKÓW	A/	100,0	54,0	1,5	-	44,5
GRYFÓW ŚLĄSKI	A/	100,0	62,7	3,3	-	34,0
JANOWICE WIELKIE		100,0	89,4	1,7	-	8,9
JEŻÓW SUDECKI		100,0	73,4	2,2	-	24,4
KAMIENNA GÓRA		100,0	68,9	8,3	-	22,8
LEŚNA	A/	100,0	69,4	0,6	-	30,0
LUBAŃ		100,0	66,8	1,3	-	31,9
LUBAWKA	A/	100,0	61,9	3,8	-	34,3
LUBOMIERZ	A/	100,0	65,8	3,1	-	31,1
ŁÓWEK ŚLĄSKI	A/	100,0	74,6	1,5	-	23,9
MARCISZÓW		100,0	57,2	1,3	-	41,5
MIRSK	A/	100,0	78,0	4,1	-	17,9
MYSŁAKOWICE		100,0	40,8	5,0	-	54,2
NOWOGRODZIEC	A/	100,0	95,8	0,3	-	3,9
OLSZYNA		100,0	76,5	3,3	-	20,2
~~OSIECZNICA~~		~~100,0~~	~~48,9~~	~~5,6~~	~~-~~	~~45,5~~
PIENSK	A/	100,0	71,5	2,1	-	26,4
PLATERÓWKA		100,0	78,6	0,2	-	21,2
PODGÓRZYN		100,0	71,5	5,1	1,5	21,9
SIEKIERCZYN		100,0	79,8	0,5	-	19,7
STARA KAMIENICA		100,0	59,8	7,3	-	32,9
SULIKÓW		100,0	65,6	3,4	-	31,0
ŚWIERZAWA	A/	100,0	63,2	1,8	-	35,0
WĘGLINIEC	A/	100,0	81,6	0,7	-	17,7
WŁEŃ	A/	100,0	86,2	8,0	-	5,8
ZGORZELEC		100,0	81,5	2,3	-	16,4

A/ ŁĄCZNIE Z DANYMI DLA MIASTA.
U W A G A. ZBIORY SIANA LUB ZIELONEJ MASY W PRZELICZENIU NA SIANO.
ŁĄKI TRWAŁE = ŁĄKI OGÓŁEM (ZMELIOROWANE + POZOSTAŁE)

TABL. 54. POWIERZCHNIA, PLONY I ZBIORY Z ŁĄK TRWAŁYCH
GOSPODARKA NIE USPOŁECZNIONA

MIASTA GMINY	POWIERZCHNIA W HA	OGÓŁEM ZBIÓR OGÓLNY W DT	OGÓŁEM PLON Z 1 HA W DT	I POKOS ZBIÓR W DT	I POKOS PLON Z 1 HA W DT	II POKOS ZBIÓR W DT	II POKOS PLON Z 1 HA W DT	III POKOS ZBIÓR W DT	III POKOS PLON Z 1 HA W DT
		W PRZELICZENIU NA SIANO							
WOJEWÓDZTWO	28718	1848986	64,4	992045	34,5	603909	21,0	253032	8,8
MIASTA									
RAZEM	2518	162864	64,7	91064	36,2	57200	22,7	14600	5,8
GMINY									
RAZEM	26200	1686122	64,4	900981	34,4	546709	20,9	238452	9,1
BOGATYNIA A/	738	39548	53,6	18852	25,5	13692	18,6	7024	9,5
BOLESŁAWIEC	864	59855	69,3	30025	34,8	21385	24,8	8425	[illegible]
BOLKÓW A/	1239	82065	66,2	42826	34,6	27783	22,4	11456	9,2
GRYFÓW ŚLĄSKI A/	699	44227	67,1	24650	37,4	12859	19,5	6718	10,2
JANOWICE WIELKIE	522	32507	62,3	16890	32,4	12478	23,9	3139	6,0
JEŻÓW SUDECKI	828	57508	69,2	29648	35,8	18716	22,6	8944	10,8
KAMIENNA GÓRA	2029	144508	71,2	81217	40,0	52457	25,9	10834	5,3
LEŚNA A/	1051	62362	59,3	25662	24,4	21690	20,6	15010	14,3
LUBAŃ	703	47224	67,2	20800	29,6	14589	20,8	11835	16,8
LUBAWKA A/	1423	88900	62,5	55500	38,9	25000	17,6	8600	6,0
LUBOMIERZ A/	1111	55554	50,0	33825	30,4	14275	12,8	7454	6,7
ŁWÓWEK ŚLĄSKI A/	1492	93572	62,7	49260	33,0	30536	20,5	13776	9,2
MARCISZÓW	993	50523	50,7	27872	28,1	16896	17,0	5555	5,6
MIRSK A/	1558	96096	61,7	59686	38,3	21650	13,9	14780	9,5
MYSŁAKOWICE	941	71807	76,3	37276	39,6	22585	23,8	12146	12,9
NOWOGRODZIEC A/	1696	94489	55,7	50492	29,8	33387	19,7	10610	6,3
OLSZYNA	330	23090	70,0	11650	35,3	5890	17,8	5550	16,8
OSIECZNICA	537	32220	60,0	15036	28,0	9129	17,0	8055	[illegible]
~~PIENSK A/~~	~~788~~	~~56727~~	~~72,0~~	~~30020~~	~~38,1~~	~~20671~~	~~26,2~~	~~6056~~	~~7,7~~
PLATERÓWKA	287	20477	71,3	12014	41,9	5599	19,5	2864	10,0
PODGÓRZYN	780	48386	62,0	25025	32,1	15570	20,0	7791	10,0
SIEKIERCZYN	524	34495	65,8	19318	36,9	10003	19,1	5174	9,9
STARA KAMIENICA	1024	72294	70,6	31630	30,9	25304	24,7	15360	15,0
SULIKÓW	956	66800	69,9	35916	37,6	24592	25,7	6292	6,6
ŚWIERZAWA A/	924	59861	64,8	36615	39,6	16699	18,1	6547	7,1
WĘGLINIEC A/	775	57420	74,1	26066	33,6	20128	26,0	11232	14,5
WLEŃ A/	286	16735	58,5	10182	35,6	5576	19,5	977	3,4
ZGORZELIEC	1142	77280	67,7	43248	37,9	27790	24,3	6248	5,5

A/ ŁĄCZNIE Z DANYMI DLA MIASTA.
ŁĄKI TRWAŁE = ŁĄKI OGÓŁEM (ZMELIOROWANE + POZOSTAŁE)

TABL.55. POWIERZCHNIA, PLONY I ZBIORY Z LAK TRWALYCH ZMELIOROWANYCH
GOSPODARKA NIE USPOŁECZNIONA

MIASTA GMINY		POWIERZCHNIA W HA	OGÓŁEM OGÓLNY ZBIÓR W DT	OGÓŁEM PLON Z 1 HA W DT	I POKOS ZBIÓR W DT	I POKOS PLON Z 1 HA W DT	II POKOS ZBIÓR W DT	II POKOS PLON Z 1 HA W DT	III POKOS ZBIÓR W DT	III POKOS PLON Z 1 HA W DT
			W PRZELICZENIU NA SIANO							
OGÓŁEM		20711	1466890	70,8	787090	38,0	483506	23,3	196294	9,5
					MIASTA					
RAZEM		2000	137800	68,9	75000	37,8	50000	25,0	12200	6,1
					GMINY					
RAZEM		18711	1329090	71,0	711490	38,0	433506	23,2	184094	9,8
BOGATYNIA	A/	560	31360	56,0	14560	26,0	11200	20,0	5600	10,0
BOLESŁAWIEC		821	57470	70,0	28735	35,0	20525	25,0	8210	10,0
BOLKÓW	A/	707	51741	73,2	26866	38,0	17675	25,0	7200	10,2
BRYNÓW ŚLĄSKI	A/	482	34492	71,6	19340	40,1	9850	20,4	5302	11,0
JANOWICE WIELKIE		421	27576	65,5	14266	33,9	10444	24,8	2866	6,8
JEŻÓW SUDECKI		580	44660	77,0	23200	40,0	14500	25,0	6960	12,0
KAMIENNA GÓRA		1694	130438	77,0	72842	43,0	47632	28,0	10164	6,0
LEŚNA	A/	450	42815	95,1	18450	41,0	15365	34,1	9000	20,0
LUBAŃ		645	43860	68,0	19350	30,0	13545	21,0	10965	17,0
LUBAWKA	A/	803	55260	68,8	34080	42,4	16000	19,9	5180	6,5
LUBOMIERZ	A/	633	36434	57,6	21875	34,6	9495	15,0	5064	8,0
ŁAWOWEK ŚLĄSKI	A/	920	64400	70,0	34960	38,0	20240	22,0	9200	10,0
NARCISZÓW		325	20696	63,7	10794	33,2	7656	23,6	2246	6,9
NIRSK	A/	1210	81480	67,3	52030	43,0	18150	15,0	11300	9,3
NYSLAKOWICE		854	66154	77,5	33972	39,8	21080	24,7	11102	13,0
NOWOGRODZIEC	A/	1044	67662	64,8	35496	34,0	24012	23,0	8154	7,8
OLSZYNA		200	16200	81,0	8400	42,0	4200	21,0	3600	18,0
OSIECZNICA		477	28620	60,0	13356	28,0	8109	17,0	7155	15,0
PIENSK	A/	645	50095	77,7	26445	41,0	18193	28,2	5457	8,5
PLATERÓWKA		257	18554	72,2	10820	42,1	5140	20,0	2594	10,1
PODGÓRZYN		500	33074	66,1	17050	34,1	10810	21,6	5214	10,4
SIEKIERCZYN		491	33142	67,5	18658	38,0	9574	19,5	4910	10,0
STARA KAMIENICA		603	47034	78,0	21105	35,0	16884	28,0	9045	15,0
SULIKÓW		751	57115	76,1	30791	41,0	21057	28,0	5267	7,0
ŚWIERZAWA	A/	742	52153	70,3	31683	42,7	14348	19,3	6122	8,3
WĘGLINIEC	A/	644	50876	79,0	23184	36,0	18032	28,0	9660	15,0
WĄLEN	A/	262	15739	60,1	9582	36,6	5240	20,0	917	3,5
ZGORZELEC		990	69990	70,7	39600	40,0	24750	25,0	5640	5,7

A/ ŁĄCZNIE Z DANYMI DLA MIASTA.

TABL. 56. POWIERZCHNIA, PLONY I ZBIORY Z LAK TRWAŁYCH POZOSTAŁYCH
GOSPODARKA NIE USPOŁECZNIONA

MIASTA GMINY		POWIERZCHNIA W HA	OGÓŁEM OGÓLNY ZBIÓR W DT	OGÓŁEM PLON Z 1 HA W DT	I POKOS ZBIÓR W DT	I POKOS PLON Z 1 HA W DT	II POKOS ZBIÓR W DT	II POKOS PLON Z 1 HA W DT	III POKOS ZBIÓR W DT	III POKOS PLON Z 1 HA W DT
			W PRZELICZENIU NA SIANO							
WOJEWÓDZTWO		8007	582096	47,7	204955	25,6	120403	15,0	56738	7,1
					MIASTA					
RAZEM		518	25064	48,4	15464	29,9	7200	13,9	2400	4,6
					GMINY					
RAZEM		7489	357032	47,7	189491	25,3	113203	15,1	54338	7,3
BOGATYNIA	A/	178	8188	46,0	4272	24,0	2492	14,0	1424	8,0
BOLESŁAWIEC		43	2365	55,0	1290	30,0	860	20,0	215	
BOLKÓW	A/	532	30324	57,0	15960	30,0	10108	19,0	4256	8,0
BRYFÓW ŚLĄSKI	A/	177	9735	55,0	5310	30,0	3009	17,0	1416	8,0
JANOWICE WIELKIE		101	4931	48,8	2624	26,0	2034	20,1	273	2,7
JEŻÓW SUDECKI		248	12648	51,0	6448	26,0	4216	17,0	1984	8,0
KAMIENNA GÓRA		335	14070	42,0	8375	25,0	5025	15,0	670	2,0
LEŚNA	A/	601	19547	32,5	7212	12,0	6325	10,5	6010	10,0
LUBAŃ		58	3364	58,0	1450	25,0	1044	18,0	870	15,0
LUBAWKA	A/	620	33640	54,2	21220	34,2	9000	14,5	3420	5,5
LUBOMIERZ	A/	478	19120	40,0	11950	25,0	4780	10,0	2390	5,0
ŁWÓWEK ŚLĄSKI	A/	572	29172	51,0	14300	25,0	10296	18,0	4576	8,0
MARCISZÓW		668	29627	44,4	17078	25,6	9240	13,8	3309	5,0
MIRSK	A/	348	14616	42,0	7656	22,0	3480	10,0	3480	10,0
MYSŁAKOWICE		87	5653	65,0	3304	38,0	1305	15,0	1044	12,0
NOWOGRODZIEC	A/	652	26827	41,1	14996	23,0	9375	14,4	2456	3,8
OLSZYNA		130	6890	53,0	3250	25,0	1690	13,0	195	1,0
OSIECZNICA		60	3600	60,0	1680	28,0	1020	17,0	900	[illegible]
PIENSK	A/	443	6632	46,4	3575	25,0	2478	17,3	578	4,0
PLATERÓWKA		30	1923	64,1	1194	39,8	459	15,3	270	9,0
PODGÓRZYN		280	15312	54,7	7975	28,5	4760	17,0	2577	9,2
SIEKIERCZYN		33	1353	41,0	660	20,0	429	13,0	264	8,0
STARA KAMIENICA		421	25260	60,0	10525	25,0	8420	20,0	6315	15,0
SULIKÓW		205	9685	47,2	5125	25,0	3535	17,2	1025	5,0
ŚWIERZAWA	A/	182	7708	42,4	4932	27,1	2351	12,9	425	2,3
WĘGLINIEC	A/	131	6550	50,0	2882	22,0	2096	16,0	1572	12,0
WLEŃ	A/	24	996	41,5	600	25,0	336	14,0	60	2,5
ZGORZELEC		152	7296	48,0	3648	24,0	3040	20,0	608	4,0

A/ ŁĄCZNIE Z DANYMI DLA MIASTA.

TABL. 57. ZBIORY Z ŁĄK TRWAŁYCH WEDŁUG SPOSOBÓW UŻYTKOWANIA
GOSPODARKA NIE USPOŁECZNIONA

MIASTA GMINY		ZBIORY W POSTACI:		
		SIANA A/	ZIELONKI B/	
			NA KISZENIE	NA BIEŻĄCE SKARMIANIE
		W TONACH		
W O J E W Ó D Z T W O		127736	31257	254524
		MIASTA		
R A Z E M		10930	4540	22262
		GMINY		
R A Z E M		116806	26747	232262
BOGATYNIA	C/	2130	920	6204
BOLESŁAWIEC		4238	298	8430
BOLKÓW	C/	4435	601	18205
GRYFÓW ŚLĄSKI	C/	2770	735	7529
JANOWICE WIELKIE		2907	274	1446
JEŻÓW SUDECKI		4210	625	6980
KAMIENNA GÓRA		9952	6025	16467
LEŚNA	C/	4325	200	9358
LUBAŃ		3157	309	7521
LUBAŃKA	C/	5500	1700	15250
LUBOMIERZ	C/	3655	867	3652
LWÓWEK ŚLĄSKI	C/	6988	680	11169
MARCISZÓW		2879	354	10434
MIRSK	C/	7489	1990	8615
MYSŁAKOWICE		2930	1786	19466
NOWOGRODZIEC	C/	9053	155	1845
OLSZYNA		1766	381	2352
OSIECZNICA		1577	900	7328
PIŁSNO	C/	4054	601	7492
PLATERÓWKA		1610	25	2166
PODGÓRZYN		3532	1226	5307
SIEKIERCZYN		2755	78	5396
STARA KAMIENICA		4326	2625	11890
SULTKÓW		4386	1120	10352
ŚWIERZAWA	C/	3783	541	10474
WĘGLINIEC	C/	4683	203	5097
WLEŃ	C/	1442	671	489
ŻGORZELEC		6279	908	6349

A/ ZBIÓR W POSTACI SIANA I NA SUSZ. W PRZELICZENIU NA SIANO.
B/ W PRZELICZENIU NA ZIELONĄ MASĘ.
C/ ŁĄCZNIE Z DANYMI DLA MIASTA.

Druk: OP WUS we Wrocławiu zam. 2141 nakł. 215 A-4