Schlesisches Ortschaftsverzeichniss

Schlesisches
Ortschafts-Verzeichniß.

Alphabetisches Verzeichniß

sämmtlicher Städte, Flecken, Dörfer und sonstiger Ortschaften und Wohnplätze der Provinz Schlesien.

Mit Angabe

der Einwohnerzahl, des landräthlichen Kreises, der Postbestellanstalt (in der postalischen Schreibweise und Bezeichnung), der nächsten Eisenbahnstation, der Zugehörigkeit zum Amtsbezirk, Standesamtsbezirk, Amtsgericht und Kirchspiel, sowie der Entfernungen von der Kreisstadt, der Postanstalt, der Eisenbahnstation und dem Amtsgericht.

Auf Grund amtlichen Materials neu zusammengestellte 5. Auflage.

Dr Edward Szwed

Zur Kanzlei
am 2. JULI 1923
Erledigt u. ab am

Breslau 1901.
Verlag von Wilh. Gottl. Korn.

Uniwersytet Śląski
Biblioteka Główna
001011285

Vorwort.

Die vorliegende 5. Neubearbeitung des Schlesischen Ortschaftsverzeichnisses hat gegen die vorige Ausgabe mancherlei Bereicherungen und Verbesserungen erfahren.

Neu hinzugefügt sind den bisherigen Angaben das evangelische und katholische Kirchspiel. Den Entfernungsangaben zur nächsten Eisenbahnstation sind diejenigen zur Kreisstadt, zum Sitze des Amtsgerichts und zur Postbestellanstalt hinzugetreten; sie sind unter Zugrundelegung des nächsten fahrbaren Weges von Ortsmitte zu Ortsmitte gerechnet und auf halbe und ganze km abgerundet worden. Die Einwohnerzahlen, die bisher nur für die selbständigen Ortschaften summarisch angeführt waren, sind jetzt bis auf 4 Kreise, von denen die Angaben nur summarisch zu erhalten waren, für die Gemeinde- und Gutsbezirke getrennt angegeben und zwar nach dem vorläufigen Ergebniß der Volkszählung vom 1. Dezember 1900. Auch bei den unselbständigen Ortsbestandtheilen mit besonderen Namen (Kolonien, Vorwerken 2c.) sind die Einwohnerzahlen beigefügt, jedoch in eckigen Klammern, da sie nur Antheile der bei den Hauptorten vermerkten Gesammtzahlen sind; diese letzteren Zahlen entstammen freilich vielfach noch der 1895 er Zählung, da die neueren Theilzahlen nur bei einigen Landrathämtern schon gebucht waren, doch haben wir geglaubt, sie trotzdem, so weit sie überhaupt erreichbar waren, anführen zu sollen, weil sie einerseits nur geringfügigere Veränderungen erleiden, andererseits aber für die Bedeutung dieser oft ziemlich entfernt vom Hauptorte liegenden Ortstheile kennzeichnend sind.

Ortsbestandtheile ohne eigene Namen, wie Bahnhöfe, Zoll- und Forsthäuser, Schäfereien 2c., sowie Mühlen, Ziegeleien, Fabriken und andere industrielle Anlagen, sind den Gemeinden und selbstständigen Gutsbezirken in runden Klammern () beigefügt, jedoch nur dann, wenn sie außerhalb der Ortsgrenze liegen.

Ortsbestandtheile mit eigenen Namen (Kolonien, Vorwerke 2c.) sind nur ins Alphabet aufgenommen worden; denselben sind die Gemeinden bezw. Gutsbezirke, zu denen sie gehören, in eckigen Klammern []

(die Einwohnerzahl steht in ebensolchen Klammern; s. oben) zugesetzt worden, wobei zu beachten ist, daß eine Kolonie immer zum Dorfe, ein Vorwerk immer zum Rittergute gehört, wenn nichts anderes bemerkt ist.

Behufs Raumersparniß weggelassen sind bei den unselbständigen Ortsbestandtheilen die Angaben des Amtsgerichts, des Amts- und Standesamtsbezirks und der Kirchspiele, soweit sie mit denen des Stammortes übereinstimmen.

Am Schlusse des Buches bringen wir einem uns ausgesprochenen Wunsche gemäß eine Zusammenstellung der Ein- und Umgemeindungen in Schlesien seit 1895.

Wenn somit in der fünften Ausgabe unseres Ortschaftsverzeichnisses ein erheblich reichhaltigeres Material auf demselben Raume und zu demselben Preise wie bisher geboten wird, so dürfen wir uns der Hoffnung hingeben, daß sich das Buch für immer weitere Kreise brauchbar, ja unentbehrlich erweisen wird, und es bleibt uns nur noch die Pflicht zu erfüllen, den Königlichen Behörden, die uns bei der Neubearbeitung wiederum in entgegenkommender Weise unterstützt haben, unsern ergebensten Dank zu sagen.

Breslau, im September 1901.

Die Verlagsbuchhandlung.

Inhaltsübersicht.

	Seite
Vorwort	III
Inhaltsübersicht	IV
Ortschaftsverzeichniß der Provinz Schlesien	1—315
Eintheilung der Provinz in Regierungsbezirke und Kreise	315
Erläuterungen und Abkürzungen	316
Die schlesischen Amtsgerichte und ihre Zugehörigkeit zum Landgerichtsbezirk	317
Ein- und Umgemeindungen seit Ende 1895	318

Anhang: Geschäftsanzeigen.

Ortschafts-Verzeichniß der Provinz Schlesien.

ABC Kol [Probsthain]: Kr Goldberg-H 9 km; P E Neukirch (Katzb.) 4,5 km; [27 Ew].

Abelsruh H [Brostau]: Kr E Glogau 2 km; P Rauschwitz 1 km; [17 Ew].

Abendsterngrube Stkgr in Kl Dombrowka Kr Kattowitz.

Ablage Kr Brieg: s. Stoberauer A.

Ablaßbrunn D: Kr Ag Sagan 17 km; P A St E eK kK Hertwigswaldau (Bz. Liegnitz) 3 km; 45 Ew.

Abrahamhof Kr Glatz; s. Gabersdorf.

Abrutze Kr Grünberg; s. Waldvorwerk.

Achthäuser Kol [Crainsdorf]: Kr P E Neurode 6 km; [116 Ew].

Achthuben D: Kr Ag Neustadt 6 km; P eK E Schnellewalde 3, Bhf 4 km; A St kK Buchelsdorf; 279 Ew.

Adalbertgrube Stkgr [D Mokrau]: Kr Pleß 26 km; P E Bradegrube 3 km.

Adametzmühle M [D Krascheow]: Kr Oppeln 23 km; P E Krascheow 1 km; [24 Ew].

Adamietzmühle Kr Gr Strehlitz; s. Kadlub.

Adamowitz D (m. Kol) + Rg: Kr Ag P eK kK E Großstrehlitz 1 km; A St Schloß Großstrehlitz; 1183 + 32 Ew.

Adamowitz D + Rg (m. F): Kr Ag eK Ratibor 10 km; P Babitz (Kr. Ratibor) 2,5 km; A St kK Markowitz; E Nendza 5,5 km; 598 Ew.

Adams Eiskeller Kr Neisse s. Eiskeller.

Adelaidenau Vw [Langen]: Kr Sprottau 25 km; P E Primkenau 5 km; [9 Ew].

Adelheidshof Vw [Kölmchen]: Kr Freystadt 28 km; P Liebenzig 1 km; E Neusalz (Oder) 17 km; [11 Ew].

Adelheidshof Vw [Neuschloß]: Kr P E Militsch (Bz. Breslau) 6,5, Bhf 5 km.

Adelheidshof Groß- (Staude II) Rg: Kr Ag eK Pleß 16 km; P Groß-Weichsel 1,5 km; E Chiby 8 km; A St Weichsel; kK Staude; 76 Ew.

Adelsbach Rg (m. Ndr- u. Oberhof) + **Nieder-D u. Ober-D**: Kr Ag Waldenburg 9,5 km; P E Bad Salzbrunn 4 u. 3 km; A St Adelsbach; eK kK Alt Reichenau; 75 + 572 u. 307 Ew.

Adelsdorf Ober- D + Rg **u. Nieder-** D + Rg: Kr Goldberg-H; Ag E kK Goldberg 10 km; P A St eK Adelsdorf (Schles.); 1062 Ew.

Adler Gh [Dörgenhausen]: Kr P E Hoyerswerda 2,5 km; [69 Ew].

Adlersruh D: Kr Ag Bolkenhain 17 km; P eK A St Rudelstadt 2 km; E Jannowitz 4 km; kK Kupferberg; 230 Ew.

Adolfschacht Kol [Bobrownik]: Kr P E Tarnowitz 3 km; [55 Ew].

Adolphsthal Kol [Nassadel]: Kr Ag Kreuzburg 18 km; P Seichwitz 4 km; E Pitschen 12 km.

Adolph Wilhelm I Stkgr in Pohlom Kr Rybnik.

Affenberg Kol [Erdmannsdorf]: Kr Hirschberg 11 km; P Erdmannsdorf (Schles.) 3 km; E Zillerthal 4 km; [44 Ew].

Agathegrube Kol [Rg Myslowitz]: Kr Kattowitz 8 km; P Janow (Oberschles.) 2,5 km; E Myslowitz 3 km; [82 Ew].

Agatheweiche Kol [Rg Myslowitz]: Kr Kattowitz 9 km; P Janow (Oberschles.) 2 km; E Myslowitz 6 km; [23 Ew].

Agnes-Amanda Stkgr + Vw [Bogutschütz]: Kr P Kattowitz (Oberschles.) 3,5 km; E Kunigundeweiche 2 km; [334 Ew].

Agnesenhof Vw [Körnitz]: Kr Neustadt 30 km; P E Oberglogau 7, Bhf 8 km; [66 Ew].

Agnesfeld D: Kr Ag eK Glatz 15 km; P Albendorf (Bz. Breslau) 4 km; E Möhlten 10 km; A St Wallisfurth; kK Reichenau 215 Ew.

Agneshof Vw [Thule]: Kr Rosenberg 20 km; P E Thule 1, Bhf 3 km; [5 Ew].

Agneshütte Kol [Domb]: Kr E Kattowitz 4 km; P Hohenlohehütte 2 km; [420 Ew].

Agnetendorf D: Kr Hirschberg 14 km; Ag E A St eK kK Hermsdorf u. K. 3 km; P Agnetendorf; 734 Ew.

Akreschfronze D + Rg: Kr Wohlau 21 km; P eK E Piskorsine 3 km; Ag kK Winzig 5,5 km; A St Tschuder; 125 + 54 Ew.

Albendorf D + F [Ullersdorf Fgbz]: Kr Landeshut 22 km: Ag eK Schömberg 7 km; P A St kK E Albendorf (Bz. Liegnitz); 692 Ew.

Albendorf D + Rg: Kr Neurode 12 km; P A St kK Albendorf (Bz. Breslau); E Mittelsteine 7 km; Ag eK Wünschelburg 4 km; 1477 + 36 Ew.

Alberthöh Kr Schweidnitz s. Ndr Grädiß.

Albertinenhof Vw [Golkowitz]: Kr Kreuzburg 21 km; P E Pitschen 4, Bhf 3 km; [4 Ew].

Albertinenhof Vw [Roschkowitz]: Kr Kreuzburg 20 km; P Roschkowitz 1 km; E Pitschen 4 km; [37 Ew].

Albertschacht Kol [Rosdzin]: Kr Kattowitz 3 km; P E Schoppinitz 3 km; [4 Ew].

Albrechtsdorf D + Rg: Kr Breslau 25 km; P Puschkowa 3 km; Ag Canth 12 km; E A St Albrechtsdorf; eK Rankau; kK Wirrwitz; 438 + 40 Ew.

Albrechtsdorf D (m. 2 M) + Rg: Kr Ag P E eK kK Rosenberg (Oberschles.) 4 + 3, Bhf 5 + 4 km; A St Alt-Rosenberg; 762 + 260 Ew.

Albrechtsdorf F + Kol [Rg Bischdorf]: Kr P E eK kK Rosenberg (Oberschles.) 2, Bhf 1,5 km; [5 + 16 Ew].

Albrechtshof Vw [Camenz-Hemmersdf]: Kr Frankenstein 13 km; P Camenz (Schl.) Ort 4 km; E Camenz 6,5 km; [5 Ew].

Albrechtshof Kretschamgut in Ndr Langenau Kr Görlitz.

Albrechtshof Vw [Pawonkau]: Kr Lublinitz 7 km; P E Pawonkau 2 km; [10 Ew].

Albrechtshof Vw [Uschütz]: Kr Rosenberg 31 km; P Uschütz 2 km; E Pitschen 10 km; [105 Ew].

Albrechtsthal D: Kr Ag Kreuzburg 14 km; P kK Konstadt 10 km; E Schönwald 7 km; A St eK Skalung; 47 Ew.

Alexanderhof Vw [Boyadel]: Kr Grünberg 24 km; P Kleinitz 4 km; E Nittritz 18 km; [11 Ew].

Alexanderhof Vw [Günthersdorf]: Kr Grünberg 11 km; P Günthersdorf (Bz. Liegnitz) 1 km; E Nittritz 6 km; [29 Ew].

Alexanderhof Vw [Herrnlauersitz]: Kr E Guhrau 11,5, Bhf 12 km; P Herrnlauersitz 2,5 km; [60 Ew].

Alexanderhütte Kol [Rg Myslowitz]: Kr Kattowitz 11 km; P E Myslowitz 2,5 km; [93 Ew].

Alexanderwitz D + Rg: Kr Wohlau 17 km; P Glumbowitz 4 km; E Rogosawe 3,5 km; Ag Winzig 13 km; A St Siegda; eK kK Gr Bargen; 49 + 17 Ew.

Alexandrinengrube Stkgr in Kochlowitz Kr Kattowitz.

Alfredschacht Theil von Kol Friedericke [Rg Bittkow]: Kr Kattowitz 4 km; P Hohenlohehütte 1 km; E Laurahütte 2 km; [15 Ew].

Algersdorf D + Rg: Kr Ag Münsterberg 11,5 km; P kK Berzdorf (Kr. Münsterberg) 3 km; E Prieborn 7, Heinrichau 7 km; A St Algersdorf; eK Türpitz 82 + 42 Ew.

Algier Kol [Geheege]: Kr P Rothenburg (Oberlaus.) 3 km; E Horka 4,5 km.

Alinenhof Vw [Albrechtsdorf]: Kr P E Rosenberg (Oberschles.) 5, Bhf 6 km; [22 Ew].

Alleehäuser Kol [Friedersdorf]: Kr Grünberg 17 km; P E Nittritz 5, Bhf 4 km; [13 Ew].

Alleehaus Gasth [D Gröbnig]: Kr P E Leobschütz 2,5 km; [14 Ew].

Allerheiligen D + Rg: Kr Ag Oels 8 km; P eK Allerheiligen (Schles.); E A St Zessel 3,5, Bhf 4,5 km; kK Gr Zöllnig; 142 + 82 Ew.

Almahütte Glashütte [Wittgenau]: Kr P E Grünberg (Schles.) 4, Bhf 5 km; [75 Ew].

Aloysenhof Vw [D Tichau]: Kr Pleß 20 km; P E Tichau 1 km; [42 Ew].

Alsen Vw [Langendorf]: Kr Gleiwitz 24,5 km; P Langendorf (Kr. Gleiwitz) 2 km; E Tworog 7,5 km; [33 Ew].

Alt- wird gewöhnlich bei der Haupt-Ortsbezeichnung gefunden, z. B. Alt-Berun bei Berun.

Altau Kr Freystadt; s. Altenau.

Altdorf D + Rg: Kr Ag P eK kK E Pleß 3 km; A St Altdorf + Schloß Pleß; 1731 + 0 Ew.

Altdorf (Ludwigswunsch) Freig: Kr Ag P eK kK E Pleß 2,5 km; A St Altdorf; 123 Ew.

Altdorf Vw [Bergisdorf]: Kr P E Sagan 6 km; [8 Ew].

Alte Arende F [Grambschütz]: Kr P E Namslau 8 km.

Alte Brettmühle Kol [Schöneiche]: Kr Gr Wartenberg 19,5 km; P Schollendorf 8 km; E Gr Graben 9 km; [90 Ew].

Alte Cautz Kr Sagan=Forstkolonie.

Altefähre Dfth [Alt Tschau]: Kr Freystadt 14 km; P E Neusalz (Oder) 2, Bhf 3 km; [78 Ew].

Alte-Forst-Kolonie siehe Forstkolonie.

Altemühle Wssr M [Poln Nettkow]: Kr Grünberg 16 km; P E Polnisch-Nettkow 1 km; [10 Ew].

Alte Mühle M [Rg Jamm]: Kr Rosenberg 11 km; P E Bankau 6 km; [10 Ew].

Altenau Kol [Brunzelwaldau]: Kr Freystadt 14 km; P Weichau 3 km; E Herwigsdorf 11 km; A St Niebusch; eK Niebusch u. Weichau; [58 Ew].

Altenau D + Rg (m. Schf u. Zg): Kr Ag eK kK E Militsch 7, Bhf 8,5 km; P E Freyhan 6,5 km; A St Altenau; 169 + 89 Ew.

Altenberg Kol [Seitendorf] + Rg: Kr Ag Schönau 16 km; P A St eK Seitendorf (Katzbach) 2 km; E Ober-Kauffung 4 km; kK Kauffung; [66 +]0 Ew.

Altenburg D: Kr Schweidnitz 28 km; P Rogau-Rosenau 4,5 km; E Rogau 4 km; Ag Zobten 8,5 km; A St Queitsch; eK Rankau; kK Wirrwitz; 198 Ew.

Altendorf D (m. Kol am rechten Oderufer) + Rg: Kr Ag eK E Ratibor 2 km; P A St kK Altendorf (Schles.); 4717 Ew.

Altenhain Vw [Stabelwitz]: Kr Breslau 10 km; P Deutschlissa 3 km; E Neukirch 2,5 km; [44 Ew].

Altenhain Kol [Tschirne + Thommendorf]: Kr Bunzlau 17 km; P Tschirne (Kr. Bunzlau) 4 km; E Siegersdorf 3 km; [70 + 11 Ew].

Altenhof Kr Glatz s. Gabersdorf.

Altenlohm D + Rg (m. F) + Kol [Tammendorf]: Kr GoldbergH 24 km; Ag kK Haynau 11 km; P Aslau 4 km; E Kaiserswaldau 6 km; A eK Altenlohm; St Bischdorf; 645 + 25 Ew.

Altenlohmer Zisken Kol + Vw [Altenlohm]: Kr GoldbergH 24,5 km; P Aslau 2,5 km; E Modlau 6 km; [97 + 2 Ew].

Altenstein D: Kr E Rybnik 12 km; P Oberschwirklan 3 km; Ag eK Loslau 4 km; A St kK Pohlom; 102 Ew.

Alter Hammer Kol [Mallmitz]: Kr Sprottau 6 km; P E Mallmitz 2 km.

Alte Schäferei s. Schäferei [Wildschütz] Kr Oels.

Altes Schloß (Cosel) [Rg Wiegschütz]: Kr P E Cosel 2 km; [15 Ew].

Altes Zollhaus Eh: Kr Glogau 17 km; P E Polkwitz 2 km.

Altewalde D: Kr Neisse 12 km; Ag Ziegenhals 10 km; P E Neuwalde (Bz. Oppeln) 3 km; A Deutsch-Wette; St kK Altewalde; eK Schnellewalde; 1170 Ew.

Althammer D + F I u. II [OF Stoberau]: Kr Ag E Brieg 22,5, Bhf 23,5 km; P A St eK kK Karlsmarkt 3,5 km; E Lossen 20 km; 375 [+ 3 u. 9] Ew.

Althammer Klein- D + Rg: Kr Ag Cosel 15 km; P Kleinalthammer; A kK E Slawentzitz 7 km; St eK Jacobswalde; 588 Ew.

Althammer D + Rg: Kr Ag E Gleiwitz 12, Bhf 13 km; P kK Kieferstädtel 2,5 km; A St Althammer; eK Jacobswalde; 957 + 82 Ew.

Althammer-Goschütz D + Rg: Kr Ag Militsch 20 km; P kK Goschütz 3,5 km; E Frauenwaldau 7,5 km; eK Festenberg; A St Brustawe; 142 + 63 Ew.

Althammer-Militsch D + Rg: Kr Ag P eK kK Militsch (Bz. Breslau) 5,5 km; E Althammer; A St Schlabitz; 107 + 0 Ew.

Althammer Kol [Proskau]: Kr E Oppeln 12 km; P Proskau 1 km; [211 Ew].

Althammer D + Rg: Kr Pleß 33 km; Ag eK kK E Nicolai 8,5 km; P Antonienhütte 4,5 km; A St Smilowitz; 646 + 31 Ew.

Althof Vw [Gnichwitz]: Kr Breslau 19 km; P Gnichwitz 2,5 km; E Puschkowa 7,5 km; [10 Ew].

Althof Vw [PolnNeukirch]: Kr Cosel 14 km; P E Polnisch-Neukirch 0,5 km; [152 Ew].

Althof Vw [PreußOderberg]: Kr Ratibor 24 km; P Preußisch-Oderberg; E Annaberg 1 km; [115 Ew].

Althof Vw [Tworkau]: Kr Ratibor 11 km; P E Tworkau 1 km; [143 Ew].

Althof D: Kr Ag Wohlau 14 km; P E Dyhernfurth 6 km; A St eK Riemberg; kK Loßwitz; 182 Ew.

Althofdürr D + Rg: Kr Ag Breslau 10 km; P A E Schönborn (Bz. Breslau) 3, Bhf 4 km; St Gallowitz; eK Domslau; kK Oltaschin; 75 + 78 Ew.

Althofnaß D + Rg: Kr Ag Breslau 9 km; P Althofnaß; E Kattern 6,5 km; A Ottwitz; St Breslau Ld; eK Breslau (St. Christoph.); kK Breslau (St. Mauritius); 148 + 0 Ew.

Althütte Hgr [Jagdschloß Bodland + Basan]: Kr Rosenberg 21 km; P Bodland 5 km; E Borkowitz 2 km; [6 + 3 Ew].

Althütten Kol (m. Schittek 1,5 km) + Vw [Boronow]: Kr Lublinitz 21 km; P Boronow 2 km; E Koschentin 9,5 km; [181 + 9 Ew].

Altkirch D: Kr Ag P E eK Sagan 6 km; A St Sagan I; kK Altkirch; 110 Ew.

Altmannmühle Kr Steinau s. Nistitz.

Altmannsdorf Alt- D + Rg: Kr Ag Frankenstein 10 km; P E Camenz (Schles.) Bhf 3 km; A St kK E Alt-Altmannsdorf 0, Bhf 2,5 km; eK Camenz 5,5 km; 852 + 23 Ew.

Altmannsdorf Neu- D + Rg: Kr P Ag eK E Münsterberg (Schles.) 6, Bhf 7 km; A St kK Neu-Altmannsdorf; 847 + 0 Ew.

Altmannsdorf Vw [Dürr-Kunzendorf]: Kr Neisse 23 km; P E Ziegenhals 4, Bhf 5,5 km; [65 Ew].

Altmannsdorf Rg: Kr Neisse; identisch mit Dürr-Kunzendorf.

Altmühle Kol + Vw [Dammer]: Kr Namslau 17,5 km; P E Dammer (Kr Namslau) 1,5, Bhf 2,5 km; [12 + 7 Ew].

Altmühle M [Mühlrose]: Kr Rothenburg OL 44 km; P Spremberg (Lausitz) 10 km; E Schleife 6 km; [6 Ew].

Altschloß Kol [NeuLimburg]: Kr E Brieg 10,5, Bhf 11,5 km; P Großdöbern (Bz. Breslau) 2,5 km; [48 Ew].

Altstadt D + Rg: Kr Ag P E kK Lüben (Schles.) 2 km; A St Groß-Krichen; eK Altstadt; 329 + 71 Ew.

Altstadt D + Rg: Kr P Ag eK kK E Namslau 3 km; A DeutschMarchwitz; St Eisdorf-DtMarchwitz; 170 + 120 Ew.

Altstadt D: Kr Ag Neustadt 10 km; P kK E Zülz 1 km; A St Zülz Ldbez; eK Ellsnig-Zülz; 573 Ew.

Altteich F [Muskau Fgbz]; Kr Rothenburg OL 37 km; P E Weißwasser (Oberlausf.) 6 km; [4 Ew].

Altvorwerk Vw [Mangschütz]: Kr E Gr-Wartenberg 7, Bhf 9 km; P Schreibersdorf (Kr. Großwartenb.) 4 km; [22 Ew].

Altvorwerk Kr Grünberg = Neukirch.

Altvorwerk Vw [DeutschWürbitz]: Kr Kreuzburg 19 km; P Polnisch-Würbitz 1 km; E Konstadt 6 km; [24 Ew].

Altvorwerk Vw [Omechau]: Kr Kreuzburg 23 km; P E Pitschen 6 km; [3 Ew].

Altvorwerk Vw [Reinersdorf]: Kr Kreuzburg 23,5 km; P Reinersdorf 4 km; E Pitschen 10 km; [7 Ew].

Altvorwerk Vw [Schönfeld]: Kr Kreuzburg 20 km; P Schönfeld (Bz. Oppeln) 2 km; E Konstadt 7 km; [42 Ew].

Altvorwerk Vw [Boroschau]: Kr E Rosenberg 9, Bhf 8 km; P Bischdorf (Oberschles.) 2 km; Klnb Boroschau 2 km; [8 Ew].

Alt-Vorwerk b. Sternalitz Kr Rosenberg; s. Grenzhäuser.

Altwasser D + Rg: Kr Ag Glogau 15 km; P eK E Gramschütz (Kr. Glogau) 6 km; A St GroßGräditz; kK Hochkirch; 150 + 62 Ew.

Altwasser D + Rg: Kr Ag Waldenburg 2,5 km; P A St eK kK E Altwasser; 12144 + 556 Ew.

Altwasser Neu- Kol [Weißstein]: Kr Waldenburg 2,5 km; P E Altwasser 0,5 km; [101 Ew].

Alzenau D + Rg: Kr Ag Brieg 9 km; P A St E Alzenau (Bz. Breslau); eK Pogarell; kK Lossen; 353 + 49 Ew.

Alzenau Nieder- D + Rg: Kr GoldbergH; Ag Goldberg 13 km; P A St eK Alzenau (Bz. Liegnitz); E Kaiserswaldau 10 km; kK Haynau; 403 Ew.

Alzenau Ober- D: Kr GoldbergH; Ag Goldberg 14,5 km; P A St eK Alzenau (Bz. Liegnitz); E Kaiserswaldau 9 km; kK Haynau; 460 Ew.

Amalia Brklgr [Zeißholz]: Kr Hoyerswerda 10 km; P Bernsdorf (Oberlausf.) 7 km; E Straßgräbchen 9 km; [3 Ew].

Amaliengrund D: Kr Ag Leobschütz 10 km; P E Steubendorf 3,5 km; A St eK kK Pommerswitz; 293 Ew.

Amalienhof Kr Cosel = Malchow.

Amalienhof Kol [AltBielawe] + Vw [Bielawe]: Kr Freystadt 30 km; P Bielawe 2 km; E Beuthen (Bz. Liegnitz) 9 km; [78 + 28 Ew].

Amalienhof Vw [Zembowitz]: Kr Rosenberg 18 km; P E Zembowitz 3, Bhf 2 km; [19 Ew].

Amalienhütte Glashütte [Bunzlau]: Kr P E Bunzlau 0,5 km; [40 Ew].

Amalienhütte Glashütte: Kr Cosel; P E Kandrzin 2 km.

Amalienthal D: Kr Gr Wartenberg 27 km; P Brustawe 4 km; E Kraschnitz 8,5 km; A St eK kK Goschütz; Ag Festenberg 13,5 km; 139 Ew.

Amalienthal Vw [Langen]: Kr Sprottau 22 km; P E Primkenau 4 km; [46 Ew].

Amandhof Vw [PolnKrawarn]: Kr Ratibor 13 km; P Polnisch-Krawarn 1 km; E Stolzmütz 5 km; [86 Ew].

Amandsmühle Kol [Sersno]: Kr Gleiwitz 14 km; P Bitschin 2 km; E Tatischau 3,5 km; [9 Ew].

Ameisenberg Kr Kattowitz Antheil von Kol Mrowietznagorka [Neudorf].

Amerika (Hubertushof) Vw [Schieroth]: Kr Gleiwitz 24 km; P Langendorf (Kr. Gleiwitz) 5 km; E Tost 11 km; [12 Ew].

Amerika Kol [GrDöbern]: Kr E Oppeln 15 km; P Großdöbern (Bz. Oppeln 3 km; [311 Ew].

Amerika Kr Rosenberg; s. Bodland.

Ammergau Ober- Hof [D Tiefhartmannsdorf]: Kr Schönau 11 km; P Kammerswaldau 3 km; E NiederKauffung 6 km; [2 Ew].

Am Walde H [Schlabotschine]: Kr Militsch 10 km; P E Freyhan 9,5 km; [10 Ew].

Andersdorf D + Rg: Kr Ag Glogau 15 km; P A St Wiesau (Kr. Glogau) 4 km; E Klopschen 5 km; eK kK Jakobskirch; 154 + 27 Ew.

Andreashütte Glashütte [Wehrau]: Kr Bunzlau 14 km; P Klitschdorf 1 km; E Siegersdorf 10 km; [151 Ew].

Andreasthal Kol + Vw [NdrKesselsdorf]: Kr E Löwenberg 9 km; P Kesselsdorf (Schles.) 1 km; [38 + 5 Ew].

Andreasthal Kol [Lissowitz]: Kr P E Lublinitz 4,5, Bhf 5,5 km; [40 Ew].

Andreaswille Kol [Brune]: Kr Kreuzburg 20 km; P Jacobsdorf (Kr. Kreuzburg Oberschles.) 2 km; E Konstadt 12 km; [81 Ew].

Angelikahof Vw [GrHoschütz]: Kr Ratibor 29 km; P Großhoschütz 2 km; E Troppau 6,5 km; [21 Ew].

Angelow F [Rg Sczyglowitz]: Kr Rybnik 19,5 km; P Ornontowitz 5 km; E Czerwionka 7 km; [3 Ew].

Angsthäuser Kol [Tuntschendorf]: Kr E Neurode 12 km; P Tuntschendorf 2,5 km; [14 Ew].

Anhalt F [Rg Pirnig]: Kr Grünberg 24 km; P Liebenzig 6 km; E Nittritz 16 km; [4 Ew].

Anhalt (Alt- u. Neu-) D: Kr Ag Pleß 29,5 km; P E Imielin 4 km; A St kK Lendzin; eK Anhalt; 585 Ew.

Anna St.-Ablaßkirche u. F [Rosenberg]: Kr P E Rosenberg (Oberschles.) 2 km; [3 Ew].

Annaberg Kol [Utschendorf]: Kr Glatz 19 km; P E Rückers 3, Bhf 4,5 km; [35 Ew].

Annaberg F [Rg Schönau]: Kr Glogau 16 km; P Brieg (Kr. Glogau) 3 km; E Fröbel 6 km; [3 Ew].

Annaberg Kol [Wühleisen]: Kr Glogau 19 km; P Schönau (Kr. Glogau) 3 km; E Quaritz 7 km; kK Brieg; [11 Ew].

Annaberg St.-D: Kr eK GrStrehlitz 15 km; P Sanct-Annaberg; Ag kK E Leschnitz 4, Bhf 5 km; A St Wyssoka; 684 Ew.

Annaberg Kol [Neurode + Buchau + Waldiz]: Kr P E Neurode 1,5 km; [22 + 126 + 18 Ew].

Annaberg D (m. Bhf): Kr eK Ratibor 25 km; Ag Hultschin 11 km; P Preußisch-Oderberg Bhf 6 km; A E Annaberg, Bhf 1,5 km; St kK Zabelkau; 322 Ew.

Annagrube Stkg [D Pschow]: Kr Rybnik 15 km; E Czernitz 5 km; P Pschow 0,5 km; [149 Ew].

Annahof Vw [Gnichwitz]: Kr Breslau 22,5 km; P Gnichwitz 1,5 km; E Puschkowa 6 km; [4 Ew].

Annahof Vw [Rg Sakrau]: Kr Cosel 12 km; P Ostrosnitz 2 km; E Sakrau-Suckowitz 4,5 km; [19 Ew].

Annahof F [Rg Sabine]: Kr Falkenberg 13 km; P Tillowitz 6,5 km; E Sabine 0,5 km; [1 Ew].

Annahof Vw [Scharnosin]: Kr E GrStrehlitz 10, Bhf 11 km; P Leschnitz (Oberschles.) 5 km; [18 Ew].

Annahof Vw [Golkowitz]: Kr Kreuzburg 22 km; P E Pitschen 5, Bhf 6 km; [10 Ew].

Annahof Vw [Kasimir]: Kr Leobschütz 15 km; P Kasimir 2 km; E Oberglogau 10 km; [46 Ew].

Annahof Vw [Krastillau]: Kr Leobschütz 20 km; P E Katscher 6 km; [99 Ew].

Annahof F [Rg Strzebin]: Kr Lublinitz 20 km; P E Koschentin 7,5 km; [5 Ew].

Annahof F [Rg Arnoldsdorf]: Kr Neisse 24 km; P Arnoldsdorf; E Ziegenhals 6 km; [13 Ew].

Annahof Vw [Jeltsch]: Kr P E Ohlau 9, Bhf 10,5 km; [32 Ew].

Annahof Vw [Deutsch-Krawarn]: Kr Ratibor 25 km; P E Deutsch-Krawarn 2 km; [72 Ew].

Annahof F [Rg Schillersdorf]: Kr Ratibor 26,5 km; P Schillersdorf (Schles.) 3,5 km; E Annaberg 5 km; [20 Ew].

Annahof Vw [Tworkau]: Kr Ratibor 11km; P E Tworkau 1,5, Bhf 3km; [112 Ew].

Annahof Vw [Czuchow]: Kr Rybnik 15 km; P E Czerwionka 6 km; [17 Ew].

Annahof Vw [Neugabel]: Kr Sprottau 21 km; P Neugabel (Kr. Sprottau); E Quaritz 6 km; [38 Ew].

Annahofermühle M [Krastillau]: Kr Leobschütz 20 km; P E Katscher 6,5 km.

Annakapelle Sankt- F [Seidorf]: Kr Hirschberg 15 km; P Seidorf 3 km; E Arnsdorf (Riesengeb.) 3 km; [6 Ew].

Annakapelle Kap [Rg ObWalditz]: Kr P E Neurode 1,5 km; [1 Ew].

Annamühle M [NdrWeistritz]: Kr P E Schweidnitz 3,5, Bhf 4 km; [11 Ew].

Annaruh Vw [DKönigsdorfJastrzemb]: Kr Rybnik 17 km; P Jastrzemb 1 km; E Petrowitz 10 km; [35 Ew].

Annathal Kol [Walditz]: Kr P E Neurode 1,5 km; [15 Ew].

Annavorwerk Kr Leobschütz; s. Annahof.

Annavorwerk Kr Ohlau; s. Annahof.

Annawerder Rg: Kr P Ag E kK Liegnitz 4,5 km; A Rothkirch; St eK Waldau; 20 Ew.

Annenhof Kr Falkenberg; s. Annahof.

Annenhof Vw [GrTinz]: Kr Nimptsch 24,5 km; P Kleintinz 2 km; E Stein 4 km; [8 Ew].

Annenhof Rg: Kr Ag P E eK Sagan 3 km; A St Eckersdorf; kK Altkirch; 100 Ew.

Annenthal (Dreifichten) D: Kr E Gr-Wartenberg 15, Bhf 17,5 km; P eK kK Neumittelwalde 5 km; A St Bukowine; Ag Festenberg 11,5 km; 69 Ew.

Anselmschacht Kol [Petrzkowitz]: Kr Ratibor 30,5 km; P Ludgierzowitz 2,5 km; E Przjwos 3 km; [27 Ew].

Antoinettenruh Vw (F) [Schlabotschine]: Kr Militsch 11 km; P E Freyhan 11 km; [14 Ew].

Antonia D: Kr Ag Oppeln 24 km; P A St eK E Malapane 3 km; kK Sczedrzik; 400 Ew.

Antonienburg Kol [Borgsdorf]: Kr Bunzlau 16 km; P Klitschdorf 4 km; E Siegersdorf 14 km; [14 Ew].

Antonienberg s. Grafenort Kr Habelsch.

Antonienhof Rg: Kr Kattowitz 10 km; Ag eK Beuthen 5 km; P E Chorzow 2, Bhf 3 km; A St kK Michalkowitz; 76 Ew.

Antonienhof Vw [Costau]: Kr Kreuzburg 24 km; P E Costau 2 km; [9 Ew].

Antonienhütte Hüttenort (Rg): Kr Ag Kattowitz 12 km; P A St eK kK Antonienhütte; E Morgenroth 3,5 km; 6967 Ew.

Antoniow Anth [Schoppinitz]: Kr Kattowitz 5 km; P E Schoppinitz 1 km; [55 Ew].

Antoniwald D: Kr Löwenberg 30 km; Ag kK Friedeberg 13 km; P Seifershau (Bz. Liegnitz) 4 km; E AltKemnitz 6 km; A St Blumendorf; eK GräflKunzendorf; 227 Ew.

Antoschka Kol u. M [D Walzen]: Kr Neustadt 37 km; P Walzen 2,5 km; E Twardawa 6 km; [21 Ew].

Antoschowitz D: Kr Ag eK Ratibor 26 km; P Preußisch-Oderberg Bahnhof 8 km; A E Annaberg 3,5 km; St Schillersdorf; kK Haatsch; 110 Ew.

Apfelgrube Galmeig: Stadtkr Beuthen 3,5 km; P E Karf 1 km; [Ew b. Theresiengrube].

Apolda Vw [Wieschowa]: Kr E Tarnowitz 10,5 km; P Wieschowa 2,5 km; [28 Ew].

Apothekerei Alte Hgr [Spahlitz]: Kr P E Oels (Schles.) 3, Bhf 4,5 km; [7 Ew].

Apothekerei Mittel- s. Rothehs Kr Oels.

Apothekerei Neue 2 H [Bogschütz]; Kr P E Oels (Schles.) 2,5, Bhf 4 km; [34 Ew].

Apsmühle M [ObLeppersdorf]: Kr P E Landeshut (Schles.) 3, Bhf 2 km.

Arltmühle M [DtschHammer]: Kr Trebnitz 18,5 km; P Schlottau 4,5 km; E Frauenwaldau 9,5 km; [9 Ew].

Armadebrunn Bhf [Bunzlau]: Kr Bunzlau 21 km; P eK Rückenwaldau 6 km; kK NdrSchönfeld; [31 Ew].

Armadebrunn D: Kr Ag Sprottau 20 km; P Rückenwaldau 4 km; E Armadebrunn 2 km; A St eK kK Primkenau; 241 Ew.

Armadebrunn Neuhammer Antheil Kr Sprottau; s. Vierhäuser [Armadebrunn].

Armeleutemühle M [Lüben]: Kr P E Lüben (Schles.) 1 km.

Armenruh D + Rg: Kr Goldberg H; Ag Goldberg 15,5 km; P A St eK kK Harpersdorf 2,5 km; E Pilgramsdorf 7 km; 511 Ew.

Arnoldgrube ZkBlgr in Ptakowitz Kr Tarnowitz.

Arnoldhütte Kol [Rg Myslowitz]: Kr Kattowitz 8 km; P E Myslowitz 3,5 km; [72 Ew].

Arnoldsdorf D + Rg: Kr Neisse 24km; Ag E eK Ziegenhals 5, Bhf 6,5 km; P A St kK Arnoldsdorf; 1240 + 58 Ew.

Arnoldshof D + Rg: Kr Ag Jauer 13 km; P Weinberg (Schles.) 2 km; E Brechelshof 6 km; A St eK Seichau; kK Schlaup; 49 + 38 Ew.

Arnoldsmühle D + Rg: Kr Ag Breslau 15 km; P A St eK Herrmannsdorf (Bz. Breslau) 1,5 km; E Deutsch-Lissa 4 km; kK Neukirch; 219 + 25 Ew.

Arnsberg D + Fgbz: Kr Hirschberg 19 km; Ag P E eK kK Schmiedeberg (Riesengeb.) 4,5 + 3 km; A St Arnsberg; 268 + 8 Ew.

Arnsberg D: Kr Löwenberg 16 km; Ag P eK kK Lähn 1 km; E Schmottseiffen (Lähn) 10 km; A Tschischdorf; St Kleppelsdorf; 143 Ew.

Arnsdorf D + Rg: Kr Falkenberg 12,5 km; Ag P eK E Löwen (Schles.) 4, Bhf 5,5 km; A St Hilbersdorf; kK Schurgast; 117 + 42 Ew.

Arnsdorf D + Rg: Kr Glogau 17 km; Ag St eK kK Polkwitz 5 km; P Neusorge (Schles.) 3 km; A NdrPolkwitz; 97 + 142 Ew.

Arnsdorf D + Rg: Kr Görlitz 17 km; Ag E Reichenbach OL 7 km; P A St eK Arnsdorf (Oberlaus.); 621 + 54 Ew.

Arnsdorf D + Rg (m. Bhf): Kr Hirschberg 12,5 km; Ag Schmiedeberg 8 km; P E A St eK kK Arnsdorf (Riesengeb.); 1780 + 136 Ew.

Arnsdorf D + Rg: Kr Hoyerswerda 29 km; Ag P E A St eK Ruhland 4 km; 449 + 5 Ew.

Arnsdorf D + Rg: Kr Ag kK Liegnitz 10 km; P E Arnsdorf (Kr. Liegnitz); A Jacobsdorf; St Waldau; eK Steudnitz; 467 + 41 Ew.

Arnsdorf Kr Neisse s. DürrA.

Arnsdorf Mittel- D (m. Gh Zur Hoffnung od. Gucke) **u. Nieder-** D + Rg **u. Ober-** D + Rg: Kr Ag eK Schweidnitz 6,5 km; P A St Alt-Jauernik 3 km; E Königszelt 7 u. 6,5 u. 7,5 km; kK NdrArnsdorf; 113 u. 220 + 75 u. 460 + 32 Ew.

Arnsdorf Nieder- D + Rg (m. Mittel- und Niederhof) **u. Ober-** D: Kr Ag Strehlen 19 km; P E Oberrosen (Kr. Strehlen) 3 km; A St Arnsdorf; eK NdrArnsdorf; kK Siebenhufen; 351 + 63 u. 189 Ew.

Arnsdorf D + Rg: Kr P Ag eK kK E Wohlau 6 km; A St Polgsen; 130 + 23 Ew.

Arnsdorfer Bahnhof [Siegendorf]: Kr GoldbergH 19,5 km; P Arnsdorf (Kr. Liegnitz) 1,5 km; [124 Ew].

Artilleriedepot H [Carlowitz]: Kr P Breslau 6 km; E Breslau (RDU) 4 km; [13 Ew].

Aschitzau D: Kr Ag Bunzlau 11 km; P E Siegersdorf 5 km; A Klitschdorf; St eK Thommendorf; kK Birkenbrück; 438 Ew.

Aslau D (m. Zgln) + Rg (m. Vw): Kr Ag Bunzlau 16 km; P A St eK Aslau; E Kaiserswaldau 6 km; kK Ober-Thomaswaldau; 739 + 79 Ew.

Aslauer Zisken Kol [Aslau]: Kr Bunzlau 19 km; P Aslau 2 km; E Modlau 6 km; [58 Ew].

Aspenau Kol [Rengersdorf]: Kr Glatz 9,5 km; P Altlomnitz 2,5 km; E Rengersdorf 4,5 km; [48 Ew].

Aspenau D: Kr Ag eK Habelschwerdt 11 km; P A St Altlomnitz 2,5 km; kK E Rengersdorf 3 km; 49 Ew.

Asterhof Kr Glatz; s. ObHannsdorf.

Aßmusmühle (Maimühle) M: Kr P E Nimptsch 1 km.

Attendorf Kol [NdrSeifersdorf]: Kr Rothenburg OL 21 km; P Seifersdorf (Oberlaus.) 4 km; E Niesky 8 km; [55 Ew].

Aubach Kr Glogau s. Oppach.

Auchwitz D: Kr Leobschütz 24 km; Ag Katscher 15 km; P kK Piltsch 3,5 km; E Oesterr.-Kreuzendorf 5 km; A Leimerwitz; St Auchwitz; eK Rösnitz; 254 Ew.

Auenberg Kol [Friedeberg a. Q.]: Kr Löwenberg 26 km; P Friedeberg (Queis) 2 km; E Birkicht 1 km; [22 Ew].

Auenhäuser Kol [ObLangenöls]: Kr Lauban 10 km; P E Langenöls (Bz. Liegnitz) 1 km; [ca. 300 Ew].

Aufhalt D + F [OF Tschiefer]: Kr Freystadt 19 km; Ag Carolath 10 km; P A St Tschiefer 5 km; E Neusalz 8 km; eK Carolath und Neusalz; kK Neusalz und Liebenzig; 358[+7] Ew.

Aufhalt Kol [Jürtsch]: Kr. Steinau 13 km; P E Bielwiese (Schles.) 6,5, Bhf 8 km; [38 Ew].

Aufschlußgrube ZinkerzGr: Stadtkr E Beuthen 2,5 km; PKarf 1 km; [4 Ew].

Aufzug D: Kr Freystadt 36 km; Ag Glogau 33 km; P eK Kontopp 5 km; E Neusalz a. O. 25 km; A St Schlawa; kK Schlawa Dorf; 76 Ew.

Augustberg Kol [Grünberg]: Kr P E Grünberg (Schles.) 2, Bhf 3 km; [64 Ew].

Augustenhof Vw [Rokittnitz]: Kr Beuthen 11 km; P Miechowitz 5 km; E Ludwigsglück 5 km; kK Wieschowa; [14 Ew].

Augustenhof F [Rg Golschwitz]: Kr Falkenberg 19 km; P Schurgast 4,5 km; E Löwen 11 km; [4 Ew].

Augustenhof F [Rg Schönfeld]: Kr Kreuzburg 22 km; P Schönfeld (Bz. Oppeln) 3 km; E Konstadt 9 km; [5 Ew].

Augustenhof Vw [GrWandriß]: Kr Liegnitz 20 km; P Klnb Großwandriß 2 km; E Lohnig 10 km; [70 Ew].

Augustensfreudegrube Stkgr in ObLazisk Kr Pleß.

Augustenthal Kol [Rg Oberlichtenau]; Kr Lauban 6 km; P E Lichtenau (Bz. Liegnitz) 1 km; [66 Ew].

Augustenvorwerk Vw [KlMühlatschütz]: Kr Oels 22 km; P Lampersdorf (Kr Oels) 10 km; E Bernstadt 16 km; [9 Ew].

Augusthöhe Etbl. [Grünberg]: Kr P E Grünberg (Schles.) 2, Bhf 3 km; [7 Ew].

Augustthal Kol. [Gebhardsdorf]: Kr Lauban 21 km; P Gebhardsdorf 2 km; E Friedeberg a. Q. 5 km; [124 Ew].

Aumühle WssrM [Heinersdorf]: Kr P E Grünberg (Schles.) 4, Bhf 5 km; [0 Ew].

Aumühle M [Ossig]: Kr Striegau 17,5 km; P Ossig 1,5 km; E Ingramsdorf 8,5 km; [8 Ew].

Auras Stadt (m. Fährhs) + **Auras-Burglehn** Rg (m. SchfVw): Kr Ag Wohlau 18,5 km; P A St eK kK Auras; E KlBresa 4,5 km; 1367 + 140 Ew.

Ausche D + Rg: Kr Ag Liegnitz 21 km; P A eK Großtinz 4 km; E Buchwald-Ellguth 6 km; Klnb Prinsnig 4 km; StAusche; kKObsendorf; 85 + 90 Ew.

Ausker Groß- D + Rg **u. Klein-** D + Rg: Kr P Ag eK kK Wohlau 3,5 u. 2,5 km; E Wohlau 4,5 u. 3,5 km; A Krummwohlau; St Petranowitz; 189 + 32 u. 114 + 27 Ew.

Aussicht ErholEtabl [Brzezie]: Kr E Ratibor 6 km; P Brzezie 1,5 km; [10 Ew].

Austen D + Rg: Kr Ag E Guhrau 13,5 km; P eK Herrnlauersitz 1 km; A St Austen; kK GrOsten; 124 + 30 Ew.

Autischkau D: Kr eK Cosel 17 km; Ag P Gnadenfeld 4 km; E Bauerwitz 10 km; St kK Autischkau; A Chrost; 935 Ew.

Baarsdorf D: Kr. Rothenburg OL 20 km; Ag E Niesky 8 km; P A St Seifersdorf (Oberlaus.) 3 km; eK NdrSeifersdorf; kK Muskau; 126 Ew.

Baben D + Rg: Kr Ag Liegnitz 8 km; P E Neuhof (Kr. Liegnitz) 6 km; A St eK Hochkirch; kK Malitsch; 49 + 34 Ew.

Baberhäuser Kol [Gebirgsbauden]: Kr Hirschberg 16 km; Ag Hermsdorf u. K. 11 km; P A eK Seidorf 5 km; E Krummhübel 6,5 km; St Gebirgsbauden; kK Arnsdorf; [192 Ew].

Babiagora Weiler [D Birtultau]: Kr Rybnik 9 km; P Birtultau 1,5 km; E Hoymgrube 3 km; [218 Ew].

Babiagora Weiler [D Czernitz]: Kr Rybnik 11 km; P E Czernitz (Bz. Oppeln) 2, Bhf 4 km; [76 Ew].

Babinitz D + Rg: Kr Ag Lublinitz 24 km; P A St eK Lubschau 3 km; E Koschentin 12 km; eK Ludwigsthal; 640 + 78 Ew.

Babitz D (m. M): Kr Ag eK Leobschütz 7,5 km; P A St kK Babitz (Kr. Leobschütz); E Bauerwitz 7 km; 826 Ew.

Babitz D (m. Kol) + Rg: Kr Ag eK Ratibor 9 km; P Babitz (Kr. Ratibor); A St E Rendza 3 km; kK Markowitz; 1337 Ew.

Bachen Vw [Wehrau]: Kr Bunzlau 14 km; P Klitschdorf 2 km; E Siegersdorf 11 km; [8 Ew].

Bachhübel Kr Hirschbg s. ObHindorf.

Bachowitz D + Rg + Kgl F [OF Namslau]: Kr Ag Namslau 15,5 km; P E St Noldau 3 km; A kK Wallendorf; eK PolnWürbitz; 249 + 32 [+ 11] Ew.

Bachschmiede H [Liegnitzer Vorwerke]: Kr Liegnitz 3 km; P E Neuhof (Kr. Liegnitz) 3 km; [28 Ew].

Bachwitz Kr Namslau s. Bachowitz.

Backen D (F s. NdrB): Kr Guhrau 15 km; Ag eK kK Herrnstadt 7 km; P A St E Wehrse (Bz. Breslau) 2,5 km; 176 Ew.

Backen Ober- Kol [Backen] + Vw [Wehrse] **u. Nieder-** Kol [Backen] + Vw [Wehrse] + Kgl F [Woidnig Fgbz]: Kr Guhrau 15 km; P E Wehrse (Bz. Breslau) 2,5 km; [136 + 23 u. 40 + 45 + 3 Ew].

Badewitz D: Kr Ag eK E Leobschütz 4,5 km; P St kK Badewitz; 1206 Ew.

Bächelsdorf Kol [Märzdorf]: Kr GoldbergH 17,5 km; P Märzdorf (Kr. Goldberg-Haynau) 3 km; E Kaiserswaldau 4 km; [14 Ew].

Bächelsvorwerk Vw [Märzdorf]: Kr GoldbergH 18 km; P Märzdorf (Kr. Goldberg-Haynau) 3,5 km; E Kaiserswaldau 3,5 km; [35 Ew].

Bänisch Vw [Pürschkau]: Kr Freystadt 46 km; P Schlawa (Schles.) 3 km; E Driebitz 14 km; [11 Ew].

Bärdorf D + Rg: Kr Ag eK Münsterberg 8 km; P E Hertwigswalde 3,5, Bhf 6 km; A St kK Bärdorf; 812 + 41 Ew.

Bärengrund D + Kol [Reußendorf]: Kr Ag Waldenburg 4,5 km; P Reußendorf 2,5 km; A St kK E Dittersbach 1,5, Bhf 3 km; eK Dittersbach und Altwasser; 352[+210] Ew.

Bärenhof Rg (m. BrettschnM): Kr Ag Kattowitz 6 km; P A St kK Kochlowitz 3 km; E Schwientochlowitz 4 km; eK Königshütte; 1291 Ew.

Bärhaus Weiler [Kroppen]: Kr Hoyerswerda 33 km; P E Mückenberg 3 km; [57 Ew].

Bärmersgrund F [Rg Langenbielau]: Kr Reichenbach 12 km; P Steinkunzendorf 1,5 km; E Langenbielau 5,5 km; [10 Ew].

Bärmühle WssrM [Hosena]: Kr Hoyerswerda 18 km; P Hohenbocka-Hosena 4 km; E Hohenbocka 3 km; [24 Ew].

Bärndorf D: Kr Hirschberg 15 km; P A St eK kK Fischbach (Riesengeb.) 4 km; E Ag Schmiedeberg 5 km; 445 Ew.

Bärsdorf D: Kr Ag Waldenburg 10,5 km; P A St Kynau 1,5 km; E Charlottenbrunn 9,5 km; eK Dittmannsdorf u. Wüstewaltersdorf; kK Dittmannsdorf; 546 Ew.

Bärsdorf-Trach D + Rg: Kr GoldbergH 23,5 km; Ag Haynau 8 km; P A St eK Bärsdorf-Trach; kK Kaltwasser; E Arnsdorf b. Liegnitz 5 km; 810 Ew.

Bärwald Vw [Kroppen]: Kr Hoyerswerda 33 km; P E Mückenberg 3 km; [12 Ew].

Bärwalde D + Rg: Kr Ag Hoyerswerda 22,5 km; P E A St Uhyst (Schles.) 7 km; eK Merzdorf; kK (Rg) Wittichenau; 114 + 58 Ew.

Bärwalde D + Rg: Kr Ag Münsterberg 8 km; P kK Bärwalde (Bz. Breslau); E AltAltmannsdorf 2,5 km; A St eK Olbersdorf; 667 + 76 Ew.

Bärzdorf D: Kr Ag E Brieg 11,5 km; P eK Laugwitz 1,5 km; A St Mollwitz; kK Jauer; 245 Ew.

Bärzdorf D + Schf [Plohmühle]: Kr P Ag eK kK Strehlen (Schles.) 5,5 km; E Warkotsch 3 km; A St Plohmühle; 160[+33] Ew.

Bäsau Kr Freystadt; s. Bösau.

Bagna F [Bürgsdorf-Berthelschütz Fgbz]: Kr Kreuzburg 13 km; P E Konstadt 4, Bhf 5 km; [12 Ew].

Bagno Kol [Gogolin]: Kr GrStrehlitz 21,5 km; P E Gogolin 2 km; [14 Ew].

Bagno Kol [Rosdzin] + F [Rg Myslowitz]: Kr Kattowitz 4 km; P E Schoppinitz 3 km; [431 + 3 Ew].

Bagno Kol [Strzebin]: Kr Lublinitz 19 km; P E Koschentin 6 km; [125 Ew].

Bagno Kol [Vogtei Chelm]; Kr Pleß 30 km; P GroßChelm 2 km; E Imielin 9 km.

Bahndamm Kol [Kostow]: Kr Pleß 37 km; P E Brzezinka 2 km; [62 Ew].

Bahra D + Rg: Kr Ag Breslau 15,5 km; P E Schmolz 4 km; A St PolnPeterwitz; eK Domslau; kK Jäschgüttel; 59 + 16 Ew.

Baierhaus D: Kr Ag Sprottau 13 km; P E A St Oberleschen 4 km; eK kK Primkenau; 130 Ew.

Baildonhütte Eisenwalzwerk [D Domb]: Kr P E Kattowitz (Oberschles.) 2 km; [158 Ew].

Baingow D (m. Zh) + Rg: Kr Ag Kattowitz 10 km; P Großdombrowka 3 km; E eK Laurahütte 3 km; A St Siemianowitz; kK Michalkowitz; 754 + 20 Ew.

Baitzen D (mit Kol **Klein-Baitzen**): Kr Ag Frankenstein 12 km; P Camenz (Schles.) Bhf 2 km; E kK Baitzen; A St Alt-Altmannsdorf; eK Camenz; 620 Ew.

Baldowitz D (m. BrettM) + Rg (m. OF, F u. Hälterwärterei): Kr Ag E GrWartenberg 6, Bhf 8 km; P eK Schreibersdorf (Kr. GrWartenberg) 2,5 km; A St Baldowitz; kK Türkwitz; 375 + 74 Ew.

Balkanshof Vw [GrWiersewitz]: Kr Guhrau 8 km; P Schlaube 6 km; E Herrnstadt 11 km; [4 Ew].

Ballackmühle WssrM [Litschen]: Kr Hoyerswerda 14 km; P E Lohsa (Bz. Liegnitz) 4, Bhf 6 km; eK Königswartha; [10 Ew].

Balzarowitz D + Rg; Kr Ag eK Gr-Strehlitz 8 km; P A St E Blottnitz 4 km; kK GrKottulin; 147 + 25 Ew.

Balzermühle WffrM [Schweinitz]: Kr E Grünberg 11, Bhf 12 km; P Schweinitz (Bz. Liegnitz) 1 km; [3 Ew].

Bammel H [Linden]: Kr P Brieg (Bz. Breslau) 7 km; E Linden 4,5 km; [4 Ew].

Banatken Kol [Kadlub]: Kr Gr Strehlitz 14 km; P E Krascheow 6 km; [387 Ew].

Banatki Kol [Mechnitz]: Kr Cosel 10 km; P Mechnitz 5 km; E Leschnitz 3 km; [160 Ew].

Banatzki Kol [Wielmirzowitz]: Kr Cosel 11 km; P Deschowitz 3 km; E Leschnitz 3,5 km; [23 Ew].

Banau D + Rg: Kr Ag Frankenstein 12,5 km; P Sandfrankenberg 2,5 km; E Wartha 4 km; A St Banau; eK Camenz; kK Frankenberg; 381 Ew.

Bandlauer Mühle M [Sgorsellitz]: Kr Namslau 15,5 km; P Reichthal 2 km; E Noldau 13 km [10 Ew].

Banduchmühle Vw [Truschütz]: Kr Tarnowitz 16,5 km; P E Stahlhammer 2 km; [25 Ew].

Baniok Kol [Carmerau]: Kr Gr Strehlitz 14 km; P E Krascheow 6 km; [156 Ew].

Bankau D: Kr Ag Brieg 18,5 km; P Marienau (Schles.) 3 km; E Böhmischdorf 13 km; A St Zindel; eK Bankau; kK Köchendorf; 485 Ew.

Bankau D + Rg (m. Bhf, Hüttenplatz, Zg): Kr Ag kK Kreuzburg 8 km; P E A St eK Bankau, Bhf 1 km; 345 + 672 Ew.

Banklawe=Benclowe, Kr Gr Wartenb.

Bankwitz D + Rg: Kr Ag Namslau 18 km; P A St kK Bankwitz; E Dammer 10 km; eK Mangschütz; 479 + 258 Ew.

Bankwitz D + Rg: Kr Schweidnitz 22 km; P A kK E Zobten (Bz. Breslau) 4, Bhf 5 km; A St Striegelmühle; eK Kl Kniegnitz; 332 + 46 Ew.

Bansau D + Rg: Kr Glogau 13 km; Ag E Polkwitz 8 km; P Neusorge (Schles.) 2 km; A St Töppendorf; eK kK Jakobskirch; 131 + 67 Ew.

Baranki G [Ludwigsdorf]: Kr E Kreuzburg 10 km; P Ludwigsdorf (Oberschl.).

Baranowitz D (m. WffrM) + Rg: Kr Rybnik 16 km; Ag eK kK E Sohrau 3, Bhf 4 km; P A St Baranowitz; 299 Ew.

Barbarahof (Fohlung) Vw [Gieraltowitz]: Kr Gleiwitz 8,5 km; P E Preiswitz 4 km.

Bardune Vw [Polwitz]: Kr P Ohlau 6 km; E Leisewitz 4 km; A St Märzdorf; [2 Ew].

Barge Kol + Vw [NdrBuchwald]: Kr Sagan 9 km; P E Buchwald (Kr. Sagan) 2 km; [128 + 24 Ew].

Bargen Groß- D: Kr Militsch 38,5 km; P Bargen (Schles.); E Rogosawe 1 km; Ag Trachenberg 8,5 km; A Beichau; St eK kK GrBargen; 404 Ew.

Bargen Klein- D + Rg (m. Bhf): Kr Militsch 38 km; P Bargen (Schles.) 1 km; E Kleinbargen 1 km; Ag Trachenberg 7 km; A Beichau; St eK kK Gr-Bargen; 132 + 85 Ew.

Barglowka D + Rg: Kr Ag eK Rybnik 18 km; P A St Rauden (Bz. Oppeln) 4 km; E Summin 13 km; kK GrRauden; 532 Ew.

Baritsch D: Kr Ag E Jauer 7 km; P A St eK Hertwigswaldau (Kr. Jauer) 2 km; kK Malitsch; 155 Ew.

Barkhausen Kol [Nassadel]: Kr Ag Kreuzburg 17 km; P Uschütz 4 km; E Pitschen 11 km.

Barndtsche Mühle WffrM u. Gh [Heinersdorf]: Kr P E Grünberg (Schles.) 3, Bhf 4 km; [10 Ew].

Barnitz Neu- D: Kr Ag E Militsch 16, Bhf 17 km; P A St eK kK E Sulau 12,5, Bhf 14 km; 138 Ew.

Baronie Kol [Czuchow]; Kr Rybnik 14 km; P E Czerwionka 3 km; [120 Ew].

Barottwitz D + Rg: Kr Ag Breslau 18 km; P Kattern 5,5 km; E Sambowitz 4 km; A St Münchwitz; eK Sillmenau; kK Rothsürben; 99 + 45 Ew.

Barrach Alt- F + **Neu-** F [Rg Barglowka]: Kr Rybnik 19 + 21 km: P Rauden (Bz. Oppeln) 6 km; E Hammer 8 + 10 km; [19 Ew].

Barschau D + Rg (m. Schäfereihof u. Zg): Kr Ag Lüben 15 km; P Raudten (Bz. Breslau) Stadt 6 km; E Barschau; A St eK Pilgramsdorf; kK Hochkirch; 115 + 78 Ew.

Barschdorf D: Kr Ag P eK kK Liegnitz 5 km; E Neuhof 2,5 km; A Prinkendorf; St Barschdorf; 509 Ew.

Bartelmühle M [Rippin]: Kr E Gr-Wartenberg 7,5, Bhf 10 km; P Neumittelwalde 7 km; [20 Ew].

Bartheln Rg (m. Gh Wilhelmshafen): Kr Ag P Breslau 7 km: E Breslau (OS) 8,5 km; A St eK Schwoitsch; kK Breslau (Dom); 87 Ew.

Bartkerei D + Rg: Kr Ag Oels 14 km; P Juliusburg 7 km; E A St GrGraben 7,5, Bhf 9 km; eK Maliers; kK ObFrauenwaldau; 123 + 8 Ew.

Bartnig D + Rg: Kr Ag Militsch 22 km; P E Sulmierzyce 6 km; A St Kollande; eK Gontkowitz; kK Strebitzko; 384 + 70 Ew.

Bartsch D + Rg: Kr Ag Steinau 21,5 km; P A St eK Urschkau 3,5 km; E Raudten 10,5 km; kK Köben; 105 Ew.

Bartschberg Kol [Pohldorf]: Kr Habelschwerdt 9,5 km; P Altlomnitz 4,5 km; E Grafenort 8,5 km; [11 Ew].

Bartschdorf D + F [Woidnig Fgbz]: Kr Guhrau 27 km; P Ag St kK E Herrnstadt 10,5, Bhf 12 km; A Stadtvorwerk; eK Königsbruch; 162 [+ 6] Ew.

Bartschhaus s. Drosdenschin Kr GrWartenberg.

Bartschvorwerk Vw [Rützen]: Kr E Guhrau 7,5 km; P Niebe 4,5 km; [4 Ew].

Bartschvorwerk Vw [Zeippern]: Kr Guhrau 17,5 km; P Schabenau 6 km; E Driebitz 14 km; [5 Ew].

Barufkerstelle s. Duchawe Kr Militsch.

Baruth-Dubrauer Frstgbz: Kr Rothenburg OL 21 km; Ag Niesky; A Oelsa; St Weigersdorf; 0 Ew.

Baruthe Kol + F [OF Rogelwitz]: Kr E Brieg 15, Bhf 16 km; P Lampersdorf (Kr. Oels) 7,5 km; St eK KlLeubusch; [21 + 7 Ew].

Baruthe Kol [FürstenEllguth]: Kr Oels 32,5 km; P Lampersdorf (Kr. Oels) 7 km; E Bernstadt 18 km; [178 Ew].

Baruthe Kol [Bischwitz a. O.]: Kr Ohlau 20 km; P Lampersdorf (Kr. Oels) 7 km; E Brieg 15 km; [41 Ew].

Baruther Berg Kol (m. F) [D + Rg Dauban]: Kr Rothenburg OL 23 km; P eK Creba 2 km; E Mücka 3 km; [10 + 17 Ew].

Baruther Forstgutsbz: Kr Rothenburg OL 21 km; A St Oelsa; E Mücka 8 km; Ag Niesky 12 km; 0 Ew.

Barwinek Kol [Czuchow]: Kr Rybnik 15 km; P E Czerwionka 6 km; [83 Ew].

Barwinek M [Oschiek]: Kr E GrStrehlitz 11,5 km; P Krascheow 9 km; [15 Ew].

Barzdorf D + Rg: Kr Ag eK E Striegau 6, Bhf 4,5 km; P Järischau 3 km; A St Barzdorf; kK Lüssen; 263 + 130 Ew.

Basan WsfrM [D Schwinowitz]: Kr Gleiwitz 28 km; P E Tworog 5 km; [7 Ew].

Basan D + Rg: Kr Rosenberg 21 km; Ag eK Kreuzburg 7 km; P Kleinlassowitz 6 km; A St E Borkowitz 2 km; kK Bodland; 537 + 57 Ew.

Batschkowitz Kr Ratib. = Bonczkowietz.

Batzdorf Alt- D + Rg: Kr Ag eK Glatz 10,5 km; P kK E Altwilmsdorf 4 km; A St AltBatzdorf; 323 + 37 Ew.

Batzdorf Neu- D (m. F Thiergarten): Kr Ag eK Habelschwerdt 12 km; P A Altlomnitz 3,5 km; E Rengersdorf 8 km; St NeuWilmsdorf; kK AltWilmsdorf; 322 Ew.

Baucke D + Rg (m. F): Kr Ag Neisse 11 km; P A St kK Kalkau 4 km; E eK Ottmachau 10 km; 499 + 65 Ew.

Baude Zur- Gh [Boberröhrsdorf]: Kr E Hirschberg 5 km; P Grunau (Bz. Liegnitz) 2 km; [6 Ew].

Baudendorf D: Kr Ag Bunzlau 18 km; P eK Altöls 2 km; E Oberleschen 6 km; A St Kittlitztreben; kK NdrLeschen; 79 Ew.

Baudis s. PolnBaudis Kr Neumarkt.

Baudiß Groß- D + Rg: Kr Ag Liegnitz 26,5 km; P A St eK Großbaudiß; E kK ObMois 4 km; 586 + 73 Ew.

Baudiß Klein- D + Rg: Kr Ag Liegnitz 27 km; P A St eK Großbaudiß 2,5 km; kK E ObMois 2 km; 124 + 157 Ew.

Baudmannsdorf D + Rg: Kr GoldbergH 14,5 km; Ag E kK Haynau 5,5 km; P Brockendorf 4 km; A St eK Straupitz; 205 Ew.

Bauerwitz Stadt: Kr eK Leobschütz 13 km; P Ag A St kK E Bauerwitz; 2725 Ew.

Bauerwitz Rg: Kr eK Leobschütz 13,5 km; P Ag St kK E Bauerwitz 1 km; A Jernau; 53 Ew.

Bauerwitz Bahnhof Kol [Jernau]: Kr Leobschütz 14,5 km; P Bauerwitz 0,5 km; [42 Ew].

Baulwie Groß- D + Rg (m. Tschepline): Kr Wohlau 20 km; P Bargen (Schles.) 3,5 km; E Tschepline 1 km; Ag Winzig 11 km; A St Leubel; eK kK GrBargen; 178 + 76 Ew.

Baulwie Klein- D + Rg: Kr Wohlau 18,5 km; P E Pakuswitz 1,5 km; Ag Winzig 9 km; A St Dittersbach; eK kK GrBargen; 121 + 24 Ew.

Baumgarten Nieder- D (m. Zh) + Rg: Kr Ag E kK Bolkenhain 6 km; P A St eK Baumgarten (Bz. Liegnitz) 2 km; 368 + 133 Ew.

Baumgarten Ober- D + Rg: Kr Ag E kK Bolkenhain 9 km; P A St eK Baumgarten (Bz. Liegnitz); 738 + 65 Ew.

Baumgarten D + Rg (m. F): Kr Ag PeK E Falkenberg (Oberschl.) 3 km; A Tillowitz; St Baumgarten; kK Brande; 325 + 60 Ew.

Baumgarten D (m. Zh 1,5 km): Kr Ag eK E Frankenstein 4,5, Bhf 5 km; E Dürrhartha 4 km; P A St kK Baumgarten (Kr. Frankenstein); 1115 Ew.

Baumgarten D + Rg: Kr Ag Kreuzburg 15 km; P E kK Pitschen 6 km; A St eK Wilmsdorf; 159 + 82 Ew.

Baumgarten Rg (m. Waldh): Kr Löwenberg 20 km; Ag P E kK Greiffenberg (Schles.) 2 km; A St Greiffenstein; eK NiederWiesa; 25 Ew.

Baumgarten D + Rg (m. GroßVw, KleinVw, NeuVw, Zg u. Ziegelteich): Kr Ag P eK kK E Ohlau 1, Bhf 2,5 km; A St Baumgarten; 1562 + 154 Ew.

Baumgarten D + Rg: Kr Ag Strehlen 9 km; P St eK Großburg 2 km; E Wäldchen 6 km; A Baumgarten; kK DtschLauden; 132 + 90 Ew.

Baumgarten Kol + Vw [Krummwohlau]: Kr P E Wohlau 3,5 km; [ca 5 + 15 Ew].

Baumschule Oberberg [Burglehn Muskau]: Kr Rothenburg OL 36 km; P E Muskau 4 km; [21 Ew].

Baunau D + Rg: Kr Ag Glogau 20 km; P kK E Beuthen (Bz. Liegnitz) 5 km; A St Baunau; eK Schönau; 82 + 82 Ew.

Bauschwitz D + Rg (m. Zg): Kr Falkenberg 18 km; Ag eK Friedland (Bz. Oppeln) 5,5 km; P Lamsdorf 3 km; E Bauschwitz; A Ferdinandshof; St Nüßdorf; kK NdrHermsdorf; 289 + 60 Ew.

Bauschwitz Klein- D: Kr Wohlau 21,5 km; P kK E Krehlau 4,5 km; Ag Winzig 10,5 km; A St eK Wischütz; 187 Ew.

Bautke D: Kr Wohlau 24 km; P kK E Krehlau 6,5 km; Ag Winzig 11,5 km; A St Rayschen; eK Wischütz; 264 Ew.

Bautsch D: Kr Ag Glogau 12 km; P kK E Gramschütz (Kr. Glogau) 3 km; A St eK Weißholz; 176 Ew.

Bautze Kol + Vw [Tarnau]: Kr E Frankenstein 6, Bhf 7 km; P Peterwitz (Bz. Breslau) 3,5 km; [14 + 25 Ew].

Bazan Kr Gleiwitz siehe Basan.

Beategrube Hgr [Rg Kattowitz]: Kr P E Kattowitz (Oberschles.) 2 km; [38 Ew].

Beatenglücksgrube Stkgr [Rg Niewiadom]: Kr Rybnik 6 km; P Oberniewiadom (Kr. Rybnik) 1,5 km; E Hoymgrube 2 km; [157 Ew].

Beatenhof Vw [Sacrau]: Kr GrStrehlitz 18,5 km; P E Gogolin 4 km; [7 Ew].

Beatenhof Freig [Schodnia]: Kr Oppeln 27 km; P E Malapane 6 km; [8 Ew].

Beatenhof Kr Rybnik s. Biadoschek.

Beatenthal Vw [Günthersdorf]: Kr E Grünberg 9, Bhf 10 km; P Günthersdorf (Bz. Liegnitz) 3 km; E Nittritz 7 km; [3 Ew].

Bechau D + Rg: Kr Ag eK Neisse 10 km; P A Bechau; E Bösdorf 7 km; St kK Nowag; 116 + 127 Ew.

Beckenmühle WsM [D Badewitz]: Kr E Leobschütz 4,5 km; P Badewitz 1 km; [7 Ew].

Beckern Alt- D: Kr Ag P E eK kK Liegnitz 3,5 km; A St Panten; 355 Ew.

Beckern Groß- D: Kr Ag P E eK kK Liegnitz 3,5 km; A Kunitz; St GrBeckern; 1265 Ew.

Beckern D + Rg (m. Zg): Kr Ag E Ohlau 12, Bhf 13,5 km; P eK Laskowitz (Bz. Breslau) 2 km; A St Jeltsch; kK Meleschwitz; 436 + 90 Ew.

Beckern D: Kr Ag Striegau 11 km; P eK Gäbersdorf (Kr. Striegau) 2 km; E Gäbersdorf-Beckern 1,5 km; A St Kuhnern; kK Beckern; 393 Ew.

Beckern D: Kr Ag Trebnitz 8,5 km; P E Obernigk 6, Bhf 7 km; A St Märtinau; eK Karoschke; kK Schimmerau; 82 Ew.

Beckershof G [Petersdorf]: Kr Lüben 14 km; P E Polkwitz 4 km; [4 Ew].

Beckersvorwerk Vw [Drentkau]: Kr E Grünberg 7, Bhf 8 km; P Günthersdorf (Bz. Liegnitz) 5 km; [2 Ew].

Bedersdorf Kol [Domb]: Kr P E Kattowitz (Oberschles.) 3,5 km; [283 Ew].

Beerberg D + Rg: Kr Lauban 11 + 12 km; Ag P E kK Marklissa 2 + 3 km; A St eK Steinkirch; 644 + 60 Ew.

Beesdorf Vw [Porombek]: Kr Pleß 20,5 km; P E Neuberun 2,5 km; [15 Ew].

Beichau D (m. Zg): Kr Ag P E eK Glogau 5 km; A St Brostau; kK Rabsen; 252 Ew.

Beichau D + Rg: Kr Militsch 36 km P E Ag eK kK Trachenberg (Schles.) 4,5 km; E KleinBargen 3 km; A Beichau; St Schmiegrode; 519 + 87 Ew.

Beigwitz D: Kr Ag eK Neisse 7 km; P Franzdorf 2 km; A St kK E Bösdorf 3 km; 184 Ew.

Beihof Vw [Costau]: Kr Kreuzburg 26 km; P E Costau 2 km; [28 Ew].

Beilau D: Kr Neumarkt 27,5 km; P eK kK Fürstenau (Kr. Neumarkt) 3 km; Ag E Canth 6,5, Bhf 8 km; A St Beilau; 278 Ew.

Beindelvorwerk Hintereck Vw [Kl-Kotzenau]: Kr Lüben 19 km; P Seebnitz (Bz. Liegnitz) 5 km; E Göllschau 6,5 km; [5 Ew].

Beinsdorf D + Rg: Kr Rothenburg OL 33 km; Ag kK Muskau 14 km; A St eK P Zibelle 4 km; E Tschöpeln-Quolsdorf 9 km; 127 + 44 Ew.

Beiseritz Kol [Bockwitz + Kaltenbriesnitz]: Kr Sprottau 23 km; P Neustädtel (Bz. Liegnitz) 5 km; E Poppschütz 4 km; [50 + 18 Ew].

Beitkau D + Rg: Kr Ag Steinau 20 km; P E Raudten (Bz. Breslau) Bhf 2 km; A St Kammelwitz; eK KlGaffron; kK Queißen; 64 Ew.

Beitsch D: Kr Freystadt 14 km; Ag P E A St eK kK Beuthen (Bz. Liegnitz) 3 km; 141 Ew.

Beitsch-DeutschTarnau Rg: Kr Freystadt 15 km; Ag P E A St eK kK Beuthen (Bz. Liegnitz) 4 km; 39 Ew.

Bekssa Kol [Ornontowitz]: Kr Pleß 36 km; P Ornontowitz 4 km; E Orzesche 8 km; [44 Ew].

Belk Kol [Czissek]: Kr Cosel 10 km; P Krzanowitz 6 km; E Birawa 5 km; [50 Ew].

Belk D: Kr Ag eK Rybnik 14 km; P E Friedrichsgrube 3 km; A St kK Belk; 948 Ew.

Belk Nieder- (m. SchloßM): Kr Ag eK Rybnik 13 km; A St kK Belk; P E Friedrichsgrube 4 km; 243 Ew.

Belk Ober Rg (m. F): Kr Ag Rybnik 14 km; A St kK Belk; P E Friedrichsgrube 3 km; eK Sohrau; 66 Ew.

Belkau D + Rg: Kr Ag Neumarkt 15 km; P E A St Nimkau 3,5 km; eK Belkau; kK Gloschkau; 54 + 66 Ew.

Belkawe D + Rg: Kr Wohlau 18 km; P Ag eK kK Winzig 5 km; E Winzig 6, Pakuswitz 4,5 km; A St Dittersbach; 30 + 45 Ew.

Belkowitz Vw [Leschczin]: Kr Rybnik 10 km; P E Czerwionka 4 km; [11 Ew].

Bellaria Etbl [Sagan]: Kr P E Sagan 1 km; [4 Ew].

Bellmannsdorf Ober- D + Rg **u. Mittel-** D **u. Nieder-** D + Rg: Kr Lauban 16 km; Ag Seidenberg 8 u. 7 u. 6 km; P A St eK Bellmannsdorf; E Nikolausdorf 8 km; kK Schönberg; 434 + 47 u. 359 u. 144 + 12 Ew.

Bellwitzhof Rg: Kr Ag Liegnitz 13 km; P E Brechelshof 3,5 km; A Kroitsch; St Schlauphof; eK Hochkirch; kK Schlaup; 97 Ew.

Belmsdorf Klein- Kol [Kaubitz] + Vw [Schräbsdorf]: Kr E Frankenstein 7,5 km; P Tepliwoda 6 km; [23 + 3 Ew].

Belmsdorf D: Kr Ag Münsterberg 14,5 km; P eK Tepliwoda 6 km; E Heinrichau 13, Frankenstein 8 km; A St Frömsdorf; kK Seitendorf; 134 Ew.

Belmsdorf Rg: Kr Ag E Namslau 10 km; P Buchelsdorf (Kr. Namslau) 2 km; A eK Kaulwitz; St Schmograu-Kaulwitz; kK Kreuzendorf; 184 Ew.

Belowsegengrube Stkgr: Stadtkr Beuthen 6,5 km; P E Morgenroth 0,5 km; [Ew bei Friedenshütte].

Belschnitz D (m. Kol) + H [D Rogau]: Kr Ag eK Ratibor 17,5 km; P A E Groß-Gorzütz 3,5, Bhf 1 km; St Bluschczau; kK Rogau; 548 [+7] Ew.

Beltsch Klein- D + Rg: Kr Guhrau 14,5 km; P Ag eK kK E Herrnstadt 4, Bhf 5 km; A St Gurkau; 81 + 84 Ew.

Belvedere Kr Schweidnitz s. Raaben.

Belvedère H auf dem Rummelsberg [Habendorf]: Kr Strehlen 9 km; P Prieborn 6,5 km; A E Crummendorf 5,5 km; [7 Ew].

Benklowe Kol [GrWoitsdorf]: Kr Gr Wartenberg 10,5 km; P Schollendorf 2 km; E Stradam 8,5 km; [11 Ew].

Benda (Bernard-) mühle M [D Köberwitz]: Kr Ratibor 20 km; P Köberwitz (Bz. Oppeln) 2 km; E Bolatitz 5 km; [5 Ew].

Bendawitz Kol [Colonowska]: Kr Gr-Strehlitz 19 km; P Colonowska 1 km; E Bossowska 3 km.

Bendschine Kol + F [D + Rg Lassisken]: Kr GrWartenberg 23,5 km; P Conradau 5,5 km; E Frauenwaldau 14,5 km; [55 + 10 Ew].

Beneschau D + Rg: Kr eK Ratibor 24,5 km; Ag Hultschin 6 km; P A St kK Beneschau (Oberschles.); E Freiheitau 4 km; 1809 Ew.

Benkowitz D (m. Zh): Kr Ag eK Ratibor 9 km; P E Tworkau 4 km; A Sudoll; St kK Benkowitz; 1690 Ew.

Benkwitz D + Rg: Kr Ag Breslau 9,5 km; P E Brockau 2 km; A KlSägewitz; St Breslau Ld; eK Breslau (St. Christoph.); kK Kattern; 241 + 37 Ew.

Benschmühle M [Ellguth]: Kr E Rosenberg 15 km; P Sternalitz 2 km; [10 Ew].

Benschvorwerk Kr Freystadt s. Bänisch.

Benskihäuser Kol [Wyssoka]: Kr Rosenberg 7 km; P E Schoffschütz 2 km; [31 Ew].

Bentkau D + Rg: Kr Ag P E eK kK Trebnitz (Schles.) 3,5, Bhf 2,5 km; Klnb Bentkau 1,5 km; A St Machnitz; 120 + 61 Ew.

Berbisdorf Ober- D + Rg (m. KD) u. **Nieder-** D + Rg: Kr Schönau 14 u. 16 km; Ag E kK Hirschberg 8 u. 6, Bhf 9 u. 7 km; P A St eK Berbisdorf (Schles.); 496 + 29 u. 698 + 50 Ew.

Berg D + Rg + Zh [Muskau Fgbz]: Kr Rothenburg OL 34 km; Ag P E kK Muskau 1, Bhf 2 km; A Muskau I; St eK Muskau Land; 680 + 224 [+ 2] Ew.

Berg Kol [Jakobsdorf]: Kr Wohlau 14,5 km; P E Winzig 1, Bhf 3 km; [35 Ew].

Berge Kol [Drungawe]: Kr Gr Wartenberg 25 km; P Goschütz 4 km; E Frauenwaldau 13,5 km; [66 Ew].

Bergel Kol [Slawentzitz]: Kr Cosel 15 km; P E Slawentzitz; [159 Ew].

Bergel D (m. Zg) + Kol [Peisterwitz]: Kr Ag P St eK kK E Ohlau 4, Bhf 5,5 km; A Jeltsch; 472 [+ 53] Ew.

Bergen D (m. Kol): Kr Ag P E eK Hoyerswerda 3,5 (5) km; A St Seidewinkel; 288 Ew.

Bergen F [Hoyerswerda Fgbz]: Kr P E Hoyerswerda 4,5 km; [2 Ew].

Bergereivorwerk Vw [Streidelsdorf II]: Kr E Freystadt 7 km; P Herzogswaldau 4 km; [0 Ew].

Bergfreiheit Kol [Alt-Tarnowitz + Stadt Tarnowitz]: Kr P E kK Tarnowitz; [107 + 35 Ew].

Bergfreiheitgrube Eisensteinbgw in Schmiedeberg Kr Hirschberg.

Berggloschkau Kol [Gloschkau]: Kr Neumarkt 16,5 km; P E Dyhernfurth 1,5, Bhf 2,5 km; [72 Ew].

Berggut (m. Schubsack, Zg u. Zuckerfb) Vw [Georgendorf I]: Kr P E Steinau (Oder) 2,5 km; [220 Ew].

Berghäuser Kol [Kottwitz]: Kr Breslau 19 km; P Kottwitz (Kr. Breslau) 1,5 km; E Sambowitz 5 km; [19 Ew].

Berghäuser Kol [Alt-Warthau]: Kr E Bunzlau 7 km; P Alt-Warthau 2 km; [328 Ew].

Berghäuser Kol [Kroischwitz]: Kr E Bunzlau 8 km; P Neujäschwitz 3 km; [24 Ew].

Berghäuser am Friedensthal Kol [Rg Dittmannsdorf]; Kr Görlitz 19 km; P E Reichenbach (Oberlaus.) 6 km; [11 Ew].

Berghäuser Kol [Obersteinsdorf]; Kr Goldberg(-H) 20 km; P E Steinsdorf 1 km.

Berghäuser Hgr [ObOertmannsdorf]: Kr Lauban 8 km; P Gerlachsheim (Oberlaus.) 2 km; E Marklissa 3 km; [ca. 25 Ew].

Berghäuser Neu- Kr Lauban; s. Neidbg.

Berghäuser Kol [GrJänowitz]: Kr Liegnitz 10 km; P Kroitsch 2 km; E Wildschütz 5 km; [16 Ew].

Berghäuser Kol [Stöckigt-Liebenthal]: Kr Löwenberg 17 km; P E Greiffenberg (Schles.) 2 km; [26 Ew].

Berghäuser Kol [Vielguth]: Kr Oels 15 km; P E Bernstadt (Schles.) 6,5, Bhf 7,5 km; [13 Ew].

Berghäuser Kr Reichenbach; siehe Mellendorf.

Berghäuser Kol [MZibelle]: Kr Rothenburg OL 30 km; P Zibelle 3 km; E Tschöpeln-Quolsdorf 5 km; [18 Ew].

Berghof Vw [Haasel]: Kr Jauer 15 km; P Prausnitz (Bz. Liegnitz) 2 km; E Goldberg 7 km; [8 Ew].

Berghof Vw [Babinitz]: Kr Lublinitz 22 km; P Lubschau 5 km; E Koschentin 9,5 km; [3 Ew].

Berghof Kol [GrBargen]: Kr Militsch 40,5 km; P Bargen (Schles.) 1,5 km; E Rogosawe 1,5 km; [72 Ew].

Berghof Kol + Vw [Eichau]: Kr P E Münsterberg (Schles.) 2, Bhf 3 km; [63 + 12 Ew].

Berghof Vw [Schönwaldau]: Kr Schönau 11 km; P Lähn 7 km; E Willenberg 9 km; [35 Ew].

Berghof Kol [WenigMohnau] + Rg: Kr Schweidnitz 19 km; P E Mettkau 4, Bhf 4,5 km; Ag Zobten 10,5 km; A Berghof; St WenigMohnau; eK Domanze; kK GrMohnau; [101 +]138 Ew.

Bergisdorf D + Rg: Kr Ag P E eK Sagan 6 km; A St Sagan I; kK Altkirch; 194 + 175 Ew.

Bergkehle D + Rg: Kr Ag Trebnitz 15 km; P A St Bingerau 1,5 km; E Juliusburg 10,5, Zedlitz 11 km; eK Jackschönau; kK Loffen; 61 + 24 Ew.

Bergkolonie Kol [Brunzelwaldau]: Kr E Freystadt 9 km; P Seiffersdorf (Kr. Freystadt) 3 km; [76 Ew].

Berglobendau Kr Goldberg H; s. Lobendau Berg-.

Bergmannshäuser Weiler [D GrDubensko]: Kr Rybnik 17 km; P Dubensko (Kr. Rybnik); E Czerwionka 5 km; [189 Ew].

Bergmannsruh Kr Rothenburg OL = Eiland.

Bergmannstrost ArsenikBgw [RgSeitendorf]: Kr Schönau 19 km; P Ketschdorf 5 km; E ObKauffung 4 km; [2 Ew].

Bergmühle M [Gustau]: Kr Glogau 15 km; P E Quaritz 4 km; [2 Ew].

Bergmühle M [Friedersdorf]: Kr Grünberg 18 km; P E Nittritz 4 km; [8 Ew].

Bergmühle WssrM [Külpenau]: Kr E Grünberg 7, Bhf 8 km; P Günthersdorf (Bz. Liegnitz) 6 km; [1 Ew].

Bergmühle WssrM [D DtNeukirch]: Kr Leobschütz 16 km; P Deutsch-Neukirch 1,5 km; E Katscher 7,5 km; [8 Ew].

Bergmühle M [Reindörfel]: Kr P E Münsterberg (Schles.) 2, Bhf 1,5 km; [5 Ew].

Bergmühle M [Dreschburg]: Kr Schönau 24 km; P E Jannowitz (Schles.) 2 km; [0 Ew].

Bergmühle M [Altwohlau]: Kr E Wohlau 6, Bhf 7 km; P Altwohlau 2 km; [ca. 8 Ew].

Bergmühle M [KlAusker]: Kr P E Wohlau 3, Bhf 4 km.

Bergschäferei Vw [Lona-Lany]: Kr E Gleiwitz 10 km; P Kieferstädtel 1 km; [11 Ew].

Bergschäferei H [Rg Altliebel]: Kr Rothenburg OL 22 km; P E Rietschen 6 km; [5 Ew].

Bergschlößchen H [Leuthen]: Kr Habelschwerdt 24,5 km; P E Landeck (Schles.) 5,5 km; [8 Ew].

Bergstraß D: Kr Lauban 23 km; Ag Marklissa 12 km; P Wigandsthal 2 km; E kK Friedeberg a. Qu. 10 km; A St eK Meffersdorf; 289 Ew.

Bergthal Kol [Weißkirschdorf Rg]: Kr E Schweidnitz 7,5, Bhf 6 km; P Pilzen (Schles.) 3,5 km; [33 Ew].

Bergvorwerk Vw [Kreidelwitz]: Kr Glogau 20 km; P Kreidelwitz 2 km; E Polach 2 km; [47 Ew].

Bergvorwerk Kol + Vw [Salisch]: Kr Glogau 21 km; P Tschepplau 5 km; E Driebitz 7 km; [118 + 32 Ew].

Bergvorwerk Kol + Vw [NeuStradam]: Kr GrWartenberg 7,5 km; P E Stradam 4, Bhf 3 km; [6 + 0 Ew].

Bergvorwerk Vw [Kasimir]: Kr Leobschütz 17 km; P Schönau (Bz. Oppeln) 3 km; E Oberglogau 6,5 km; [49 Ew].

Bergvorwerk Vw [ObPaulsdorf]: Kr Rosenberg 15 km; P Landsberg (Oberschles.) 5 km; E Bankau 8 km; Klnb Paulsdorf 1 km; [6 Ew].

Bergvorwerk Kr Schönau; s. Berghof.

Bergwarthau Kr Bunzlau s. Berghfr.

Bergwerk Zeche u. Zg [Rg Droschkau]: Kr Grünberg 12 km; P Deutschkessel 4 km; E PolnischKessel 6 km; [6 Ew].

Berna D + Rg: Kr Lauban 16 km; Ag E Seidenberg 5, Bhf 8 km; P Bellmannsdorf 4 km; A St eK Küpper; kK Schönberg; 1014 + 23 Ew.

Berna-Neuhaus Kr Lauban s. Neuhaus.

Berndau D + Rg: Kr Ag Leobschütz 9,5 km; P Leisnitz 3 km; E Steubendorf 6 km; A Gläsen; St Damasko; eK Pommerswitz; kK Kasimir; 126 + 59 Ew.

Berndorf Kol + Vw [Andersdorf]: Kr Glogau 14 km; P Wiesau (Kr. Glogau) 3 km; E Klopschen 4 km; [54 + 5 Ew].

Berndorf Kr Hirschberg s. Bärndorf.

Berndorf D: Kr Ag Liegnitz 16 km; P Rosenig (Kr. Liegnitz) 4,5 km; A St GrTinz 3,5 km; E Spittelndorf 9,5 km; eK Klnb Berndorf; kK Klemmerwitz; 271 Ew.

Bernhardihütte Zkhw in Rosdzin Kr Kattowitz.

Bernsdorf D + Rg (m. Familienh u. Zg): Kr Ag Hoyerswerda 14 km; P A St eK Bernsdorf (Oberlausz.); E Straßgräbchen 2 km; kK Wittichenau; 2703 + 78 Ew.

Bernsdorf D + Rg: Kr P Ag eK kK E Münsterberg (Schles.) 4,5, Bhf 6 km; A St Bernsdorf; 680 + 6 Ew.

Bernskenstein Baude: Kr Löwenberg 23 km; P Matzdorf 4,5 km; E Altkennitz 9 km.

Bernstadt Stadt(m. Bhf, Zg u. Zuckerfb): Kr Oels 15,5 km; P E A St Ag eK kK Bernstadt (Schles.); 4296 Ew.

Bernstadt Vorstadt D (m. 4 Zh) + Rg (m. Schloß u. OF): Kr Oels 16 km; P Ag eK kK E Bernstadt (Schles.) 0,5, Bhf 1 km; A St Bernstadt Vorst; 345 + 155 Ew.

Bersdorf D + Rg (m. Vw): Kr Ag Jauer 8,5 km; P E eK Großrosen 2 km; A St Bersdorf; kK Prosen; 786 + 142 Ew.

Bertelsdorf Rg (m. Vw NeuB 20 Ew): Kr Ag P E eK Lauban 1 km; kK A St Bertelsdorf; 112 Ew.

Bertelsdorf Alt- D (m. Zg) **u. Neu-** D: Kr Ag P E eK Lauban 3 km; A St kK Bertelsdorf; 1597 u. 208 Ew.

Bertha-Dorotheenhütte in Neuhammer Kr Sagan.

Berthahütte EisHw [Rg Ruda]: Kr Zabrze 7 km; P E Ruda 1 km; [224 Ew].

Berthelschütz D + Dom: Kr Ag Kreuzburg 8 + 9 km; P E kK Konstadt 7 km; A St Margsdorf; eK Schönwald; 139 + 76 Ew.

Berthelschütz F [Bürgsdorf-Berthelschütz Fgbz]: Kr Kreuzburg 8 km; P E Konstadt 9, Bhf 7 km; [15 Ew].

Berthelsdorf D (m. Papierfb im Boberthal) + Rg: Kr Ag Hirschberg 12 km; P A St Berthelsdorf (Kr. Hirschberg, Schles.); E eK Reibnitz 6 km; kK Altkemnitz; 790 + 58 Ew.

Berthelsdorf D: Kr Landeshut 19 km; Ag eK Schömberg 5 km; P A St kK Albendorf (Bz. Liegnitz) 3 km; E Berthelsdorf; 456 Ew.

Bertholdsdorf D + Rg: Kr P Ag eK E Reichenbach (Schles.) 3,5, Bhf 5 km; A St Bertholdsdorf; kK NdrLangseifersdorf; 473 + 123 Ew.

Bertholdsdorf D + Rg: Kr Ag Striegau 14 km; P Ossig 3,5 km; E Gäbersdorf-Beckern 5,5 km; A kK Bertholdsdorf; St Rauske; eK Gäbersdorf; 529 + 57 Ew.

Berun (Alt-) Stadt (m. Kol) + Rg (m. F u. Hegerh): Kr Ag Pleß 22,5 km; P Altberun; E Neuberun 7 km; A St kK Berun; eK Anhalt; 2083 + 49 Ew.

Berun Neu- s. Neuberun.

Beruner Teichvorwerk Vw [Berun]: Kr Pleß 22 km; P Altberun 2 km; E Neuberun 6 km; [25 Ew].

Berzdorf D: Kr Ag Münsterberg 8,5 km; P A St kK Berzdorf (Kr. Münsterberg); E Heinrichau 6 km; eK Türpitz; 526 Ew.

Beschertglückgrube Zink- u. Bleierzgr in Trockenberg Kr Tarnowitz.

Beschine D: Kr Wohlau 12 km; P Ag E Winzig 3, Bhf 5 km; A St Schlaupp; eK Beschine; kK GrSchmograu; 279 Ew.

Bethlehem Etbl [Grüssau]: Kr Landeshut 9 km; P E Grüssau 2, Bhf 3 km; [3 Ew].

Bettelfichte Kr Bolkenhain = Dreihsr.

Bettlern D + Rg (m. Bhf): Kr Ag Breslau 9,5 km; P Klettendorf-Hartlieb 3 km; E Bettlern; A St eK Domslau; kK Oltaschin; 701 + 219 Ew.

Beuchelgut Vw [Gellenau]: Kr Glatz 32 km; P Lewin 3,5 km; E Rückers 16,5 km; [6 Ew].

Beutengrund D + Rg: Kr Ag eK Neurode 12,5 km; P A St kK E Königswalde (Bz. Breslau) 2 km; 995 + 0 Ew.

Beuthen OS Stadtkreis: Ag P St eK kK E Beuthen (Oberschles.); 50824 Ew.

Beuthen a. O. Stadt: Kr Freystadt 17 km; Ag P E A St eK kK Beuthen (Bz. Liegnitz); 3164 Ew.

Beuthener Dammmeisterhaus H [Carolath Rg]: Kr Freystadt 18 km; P E Beuthen (Bz. Liegnitz) 2 km; [2 Ew].

Beuthenerhütte Zinkhütte: StadtKr Beuthen 7,5 km; P E Morgenroth 1 km; [Ew bei Friedenshütte].

Beuthener Odermühle M [Beuthen a. O.]: Kr Freystadt 17 km; P E Beuthen (Bz. Liegnitz) 1 km; [18 Ew].

Beuthnig D: Kr Ag E eK kK Glogau 6 km; P Priedemost 2 km; A St Zarkau 3 km; 120 Ew.

Biadacz Kol [Ludwigsdorf D + Bankau Rg]: Kr E Kreuzburg 9, Bhf 10 km; P Ludwigsdorf (Oberschles.) 1 km; [75 + 39 Ew].

Biadacz D: Kr Ag Oppeln 11 km; P A St Sowade 4,5 km; E Königshuld 6 km; eK Kupp; kK Czarnowanz; 473 Ew.

Biadaczow Kol [Landsmierz]: Kr P E Cosel 5, Bhf 7 km; [209 Ew].

Biadatz Vw [Rg Maczeikowitz]: Kr Kattowitz 9 km; P Königshütte (Oberschles.) 4 km; E Chorzow 2 km; [52 Ew].

Biadatz H [GrDroniowitz]: Kr E Lublinitz 11 km; P Sodow 5 km; [8 Ew].

Biadatz Kol [Wendzin]: Kr Lublinitz 21,5 km; P E Schierokau 6,5, Bhf 5,5 km; [79 Ew].

Biadauschke Kol [Hammer-Trachenberg]: Kr Militsch 21,5 km; P Radziunz 6,5 km; E GrOssig 3 km; [201 Ew].

Biadauschke Groß- D: Kr Ag E Trebnitz 14, Bhf 15 km; P Katholisch-Hammer 4,5 km; A St eK PolnHammer; kK Kotzerke; 330 Ew.

Biadauschke Klein- D: Kr Ag E Trebnitz 11, Bhf 12 km; P Domnowitz 4 km; A St Cainowe; eK PolnHammer; kK Kotzerke; 202 Ew.

Biadoschek (Beatenhof) Vw [Ruptau]: Kr Rybnik 22 km; P Jastrzemb 3 km; E Petrowitz 8 km; [10 Ew].

Bialamühle M [Albrechtsdorf]: Kr P E Rosenberg (Oberschles.) 6, Bhf 7 km.

Bialy Kol [Landsberg]: Kr Rosenberg 20 km; P Klnb Landsberg (Oberschles.) 3 km; E Bankau 10 km; [48 Ew].

Bialy-Lug F [Rg Kochczütz]: Kr E Lublinitz 10 km; P Kochczütz 4 km; [23 Ew].

Bialybrzeg Kol [Kostow]: Kr Pleß 38 km; P E Brzezinka 3 km; [28 Ew].

Biassowitz D + Rg: Kr Ag Pleß 20 km; P E Neuberun 2 km; A St Biassowitz; eK Anhalt; kK Berun; 585 + 80 Ew.

Bibiella Rg (m. F, Vw, Kol u. Eisenerzförd.): Kr Ag eK Tarnowitz 17 km; P E Georgenberg (Oberschles.) 7, Bhf 9 km; A St Bibiella; kK GrZyglin; 460 Ew.

Biebersdorf D (m. Kol NeuB) + F (Fgbz Reinerz]: Kr Glatz 20,5 km; P Ag eK kK Reinerz 5 km; E Rückers 4,5 km; A Grunwald, Sitz in Stadt Reinerz; St Hartau; 425 [+6] Ew.

Bieberstein Kol [Ponoschau]: Kr Lublinitz 18 km; P E Schierokau 4,5, Bhf 3,5 km; [51 Ew].

Biebersteine Rst [Kaiserswaldau]: Kr Hirschberg 13 km; P Kaiserswaldau (Riesengeb.) 1 km; E Petersdorf 3 km; [10 Ew].

Biegnitz D + Rg: Kr Ag P E eK Glogau 7 km; kK Rabsen; A St Biegnitz; 207 + 71 Ew.

Biehain D + Rg (m. F u. Torfstich): Kr Ag eK Rothenburg OL 6 km; P E Horka (Oberlaus.) 2, Bhf 4 km; A St Mückenhain; kK Muskau; 202 + 29 Ew.

Biehainer Mühle M [Biehain]: Kr Rothenburg OL 10 km; P Kodersdorf 4 km; E Horka 2 km; [5 Ew].

Biehals D: Kr P Ag eK Neurode 3,5 km; A St kK E Mittelsteine 4, Bhf 5 km; 533 Ew.

Biehals Neu- Kol [Mittelsteine]: Kr Neurode 5,5 km; P E Mittelsteine 3, Bhf 4 km; [73 Ew].

Biehlen D + Rg: Kr. Hoyerswerda 25 km; Ag P A St eK Ruhland 6 km; E Schwarzbach 2,5 km; kK Wittichenau; 203 + 20 Ew.

Biela-Brzesa Kol [Wrbkau] Kr Ratibor 21 km; P E kK Deutsch-Krawarn 8 km; [49 Ew].

Bielau Nieder- D (m. Kol 1,5 km): Kr Ag Görlitz 19 km; P E St eK Niederbielau (Oberlaus.); A Penzig II; 1004 Ew.

Bielau Ober- D: Kr Ag Görlitz 18 km; P Rothwasser (Oberlaus.) 6 km; E Penzig 13 km; A St Hohkirch; eK OberBielau; 404 Ew.

Bielau Klein- Vw [Niederbielau]: Kr Goldberg (-H) 22,5 km; P Bielau (Bz. Liegnitz); E Haynau 4 km; [7 Ew].

Bielau Ober- D + Rg **u. Mittel-** D + Rg **u. Nieder-** D + Rg: Kr Goldberg (-H) 22,5 km; Ag St eK kK E Haynau 4,5 km; P A Bielau (Bz. Liegnitz); 935 Ew.

Bielau D + Rg: Kr Ag eK E Neisse 7 km; P A St kK Bielau (Kr. Neisse); 1278 + 111 Ew.

Bielau D (m. M) + Rg (Forellenanlage): Kr eK Ratibor 18 km; P kK Beneschau (Oberschles.) 8 km; E Kuchelna 4 km; Ag Hultschin 11 km; A St Buslawitz; 438 Ew.

Bielau Neu- Dfth [Langenbielau + Weigelsdorf]: Kr Reichenbach 10 km; P Oberlangenbielau 2 km; E Neubielau; [ca 3000 + 120 Ew].

Bielau Klein- D: Kr Schweidnitz 14 km; P E Ströbel 3,5, Bhf 4,5 km; Ag eK Zobten 6,5 km; A St Qualkau; kK Gorkau; 555 Ew.

Bielawe Rg u. **Alt-** D (m. F) + **Neu-** D: Kr Freystadt 29 + 28 km; Ag A Carolath 10 + 9 km; P St eK Bielawe; E Beuthen (Bz. Liegnitz) 10 + 9 km; kK Kuttlau; 57 und 776 + 367 Ew.

Bielawen Kol [Neuvorwerk]: Kr Militsch 15,5 km; P E Freyhan 9 km; [60 Ew].

Bielendorf D + F [Seitenberg]: Kr Habelschwerdt 34,5 km; P kK Neugersdorf (Bz. Breslau) 3,5 km; E Seitenberg 13,5 km; Ag eK Landeck 16,5 km; A St Gersdorf; 416 [+13] Ew.

Bielendorf Neu- Kol [Bielendorf]: Kr Habelschwerdt 32,5 km; P Neugersdorf (Bz. Breslau) 5,5 km; E Seitenberg 13,5 km; [63 Ew].

Bielitz D + Rg: Kr Ag Falkenberg 15 km; P A St kK Bielitz; E Lamsdorf 5,5 km; eK Friedland; 965 + 59 Ew.

Bielitz D + Rg: Kr Ag St eK Freystadt 8 km; P Zölling (Niederschles.) 3,5 km; E Döringau 2 km; A Lessendorf; kK Großenborau; 59 + 67 Ew.

Bielitzhof Vw [GrThurze]: Kr Rybnik 17 km; P E Loslau 5, Bhf 6 km; [90 Ew].

Bielschowitz D (m. Kol) + Rg (m. Zh): Kr Ag E Zabrze 7 km; P A St kK Bielschowitz; eK Antonienhütte; 7393 + 66 Ew.

Bielwiese D + Rg: Kr Ag Steinau 10,5 km; P A St eK E Bielwiese (Schles.), Bhf 1,5 km; kK Parchwitz; 434 Ew.

Bienenhof Vw [Rg I Siemianowitz]: Kr Kattowitz 8 km; P E Laurahütte 2 km; [8 Ew].

Bienhäuser (Bienenwald) Kol [Langhelwigsdorf]: Kr E Bolkenhain 6 km; P Langhelwigsdorf 3 km; [23 Ew].

Bienitz Kol [Siegersdorf]: Kr Bunzlau 17 km; P E Siegersdorf 5, Bhf 3 km; St eK Thommendorf; kK Birkenbrück; [277 Ew.]

Bienmühle M [Langhelwigsdorf]: Kr E Bolkenhain 7 km; P Langhelwigsdorf 2 km; [5 Ew].

Bienowitz D + Rg: Kr Guhrau 14 km; P Ag eK kK Herrnstadt 4 km; E Bienowitz; A St Gurkau; 42 + 28 Ew.

Bienowitz D: Kr Ag Liegnitz 10 km; P Pohlschildern 3 km; A Panten; E St eK Bienowitz; kK Parchwitz; 448 Ew.

Bierdzan D + Rg: Kr Ag Oppeln 25 km; P Ellguth-Turawa 4,5 km; A St kK Bierdzan; E Sausenberg 9 km; eK Heinrichsfelde; 774 + 134 Ew.

Biesig D + Rg: Kr Görlitz 16 km; Ag eK P E Reichenbach (Oberlaus.) 3 km; A NdrReichenbach; St Reichenbach Ldbz; 114 + 9 Ew.

Bieskau D (m. Kol NeuBieskau): Kr Leobschütz 16,5 km; Ag Katscher 5 km; P A St kK Deutsch-Neukirch 1 km; E Bauerwitz 9 km; 875 Ew.

Bieskauer Steinbruch Basaltstbr [Bieskau]: Kr Leobschütz 17 km; P Deutsch-Neukirch 2,5 km; E Bauerwitz 11 km; [5 Ew].

Biesnitz Groß- D: Kr Ag P E Görlitz 3 km; A St eK Kunnerwitz; 332 Ew.

Biesnitz Klein- D: Kr Ag E Görlitz 4 km; P Kleinbiesnitz (Oberlaus.); A St eK Kunnerwitz; 273 Ew.

Biestrzinnik D: Kr Ag Oppeln 29 km; P Poliwoda 2 km; A Krascheow; St kK Sczedrzik; E eK Malapane 8 km; 474 Ew.

Biewoschütz Kol [Tätschwitz]: Kr Hoyerswerda 13 km; P E Schwarzkollm 5, Bhf 4 km; [50 Ew].

Billerberg Kol [Goldberger Vorwerke]: Kr Goldberg H; P E Goldberg (Schles.) 1 km; [12 Ew].

Bingerau D + Rg: Kr Ag Trebnitz 13,5 km; P A St Bingerau; E Gr-Totschen 9,5 km; eK Jackschönau; kK Lossen; 165 + 140 Ew.

Birawa D + Rg: Kr Ag Cosel 12 km; P St E Birawa 1, Bhf 2 km; A Slawentzitz; eK Jacobswalde; kK AltCosel; 1153 Ew.

Birawka WsfrM [D Pilchowitz]: Kr Rybnik 16 km; P Pilchowitz 1,5 km; E Gleiwitz 13 km; [20 Ew].

Birgwitz D + Rg: Kr Ag eK Glatz 6,5 km; P A St kK Pischkowitz 1,5 km; E Birgwitz; 369 + 40 Ew.

Birkberg Vw [Buchwald]: Kr Hirschberg 15 km; P E Schmiedeberg (Riesengeb.) 6 km, im Sommer P Hohenwiese (Riesengeb.); [8 Ew].

Birkberg ArbH [Carlswalde]: Kr Sagan 17 km; P E eK Halbau 3 km; [4 Ew].

Birkenbrück D: Kr Ag E Bunzlau 8 km; P Tillendorf 6 km; A St kK Birkenbrück; eK Ottendorf; 563 Ew.

Birkendorf D + Rg: Kr P Ag E Guhrau (Bz. Breslau) 8 km; A St Kahlau; eK Heinzendorf; kK Kraschen; 107 + 62 Ew.

Birkenfeld D: Kr Kreuzburg 17 km; P E Ag kK Pitschen 5 km; A St Proschlitz; eK Polanowitz; 83 Ew.

Birkenfeld Etbl [Wüstewaltersdorf]: Kr Waldenburg 18,5 km; P Wüstewaltersdorf (Bz. Breslau) 1 km; E Wüstegiersdorf 9 km; [18 Ew].

Birkenhain D: Kr Ag eK E Beuthen OS 4 km; P Birkenhain; A St kK Kamin; 3466 Ew.

Birkenhof F [Rg Lipschau-Dohms]: Kr Sagan 25 km; P Neuhammer (Queis) 5 km; E Halbau 16 km; eK Schöndorf; [4 Ew.]

Birkenhorst Vw + F [Ellguth]: Kr E Rosenberg 15 km; P Sternalitz 3 km; [22+6 Ew].

Birkenlache D: Kr Ag Görlitz 41 km; P E St eK Rauscha 7 km; A Rauscha I; 148 Ew.

Birkenlache D: Kr Sagan 21 km; P Rauscha 7 km; E A St eK Ag Halbau 6 km; 101 Ew.

Birkenwald Kol+Vw [Tworkau]: Kr Ratibor 13 km; P E Tworkau 3, Bhf 4 km; [18 Ew].

Birkfleck Kol+Vw [Reisicht (haynauisch)] Kr Goldberg (-Haynau) 29,5 km; P E Reisicht 2,5 km; [66+27 Ew].

Birkfleck Kol [Kotzenau] + Vw [Kl-Kotzenau]: Kr Lüben 23 km; P E Reisicht 3 km; [40+14 Ew].

Birkhäuser Hgr [Bogislawitz]: Kr Militsch 9 km; P E Freyhan 5 km; [24 Ew].

Birkholz D+Rg: Kr Ag eK Schweidnitz 8,5 km; P E Großmärzdorf (Kr. Schweidnitz) 2,5 km; A St Wilkau; kK Schmellwitz; 115+64 Ew.

Birkicht Kol [Arnsdorf]: Kr Hirschberg 15 km; P E Arnsdorf (Riesengeb.) 2 km; [103 Ew].

Birkicht a. Qu. D: Kr Löwenberg 23 km; Ag kK Greiffenberg 5 km; P A St Greiffenstein 2 km; E Birkicht; eK OberWiesa; 242 Ew.

Birkkretscham D: Kr Ag Strehlen 6,5 km; E Warkotsch 6,5 km; P kK Brosewitz 2,5 km; A Baumgarten; St Birkkretscham; eK Großburg; 262 Ew.

Birkmühle WssrM [Drentkau]: Kr E Grünberg 6, Bhf 7 km; P Günthersdorf (Bz. Liegnitz) 5 km; [6 Ew].

Birkmühle M [GrReichen]: Kr Lüben 12 km; P E Pohlschildern 5 km; [3 Ew].

Birkmühle M [Vogelgesang]: Kr P Nimptsch 3 km; E GrWilkau 0,5 km; [8 Ew].

Birkmühle Knopffb [Wohlau]: Kr P E Wohlau 2 km; [ca. 10 Ew].

Birkowitz D + Rg (m. F): Kr Ag P eK kK E Oppeln 6 km; A St Halbendorf 3,5 km; 257+99 Ew.

Birkschäferei Vw [Rg Stroppen]: Kr Trebnitz 21 km; P Stroppen 3 km; E Gellendorf 2,5 km; [5 Ew].

Birksdorf D: Kr Ag E Ohlau 20, Bhf 21,5 km; P A St eK Laskowitz (Bz. Breslau) 6,5 km; kK Meleschwitz; 214 Ew.

Birkvorwerk Vw [Ottolangendorf]: Kr P E GrWartenberg 6, Bhf 7,5 km.

Birkvorwerk Vw [Kontopp]: Kr Grünberg 31 km; P Kontopp 1 km; E Neusalz (Oder) 23 km; [8 Ew].

Birkwitz Vw [Linden I]: Kr Glogau 22 km; P Salisch 3 km; E Driebitz 10 km.

Birnbäumel D+Rg: Kr Ag A St eK kK Militsch 10 km; P Sulau 3 km; E Birnbäumel; 156+6 Ew.

Birngrütz D: Kr Löwenberg 24 km; Ag Greiffenberg 12 km; P E eK Rabishau 4 km; A Langwasser; St kK Birngrütz; 708 Ew.

Birtultau D: Kr eK Rybnik 8 km; Ag Loslau 7 km; P Birtultau; E Hoymgrube 3 km; A Radlin; St Rydultau; kK Pschow; 1080 Ew.

Bischdorf D: Kr Goldberg(-H) 26 km; Ag kK Haynau 9 km; P E Reisicht 4,5 km; A eK Altenlohm; St Bischdorf; 549 Ew.

Bischdorf D+Rg (m. Vw): Kr P Ag eK kK Großwartenberg 6,5 km; E GrWartenberg 9, Stradam 9 km; A St Rudelsdorf; 237+114 Ew.

Bischdorf D+Rg: Kr Ag Kreuzburg 13+14 km; P E kK Pitschen 4+5 km; A St eK Bischdorf; 172+115 Ew.

Bischdorf D + Rg: Kr Ag Liegnitz 11 km; P eK kK Wahlstatt 2,5 km; E Neuhof 7 km; A St Rosenau; 80+23 Ew.

Bischdorf D: Kr Ag P eK E Neumarkt (Schles.) 6, Bhf 5 km; A St Kammendorf b. N.; kK Bischdorf; Hst Bruch-Bischdorf 1,5 km; 565 Ew.

Bischdorf D+Rg (m. F u. Zh): Kr Ag E Rosenberg 10 km; P A St eK kK Bischdorf (Oberschles.); Klnb Boroschau 4 km; 705+151 Ew.

Bischkowitz D + Rg: Kr Nimptsch 21 km; P A St E Stein (Kr. Nimptsch) 2 km; Ag Zobten 11,5 km; eK Jordansmühl; kK GrTinz; 70+23 Ew.

Bischofmühle Kr Grottkau s. Ottmachau.

Bischofsau D: Kr Ag E Wohlau 7, Bhf 6,5 km; P eK Mondschütz 3,5 km; A St kK Stuben; 38 Ew.

Bischofswalde Rg: Kr P Ag Breslau 6 km; E Breslau (OS) 7 km; A St Schwoitsch; eK Breslau (Lutherk.); kK Breslau (Dom); 136 Ew.

Bischofswalde D + Rg (Großhof m. Kleinhof u. Kleinwalde): Kr Ag Neisse 13 km; P A St kK E Bischofswalde (Oberschles.); eK Ziegenhals; 777+39 Ew.

Bischwitz am Berge D (m. M): Kr Ag Breslau 15 km; P E Schmolz 5,5 km; A St PolnPeterwitz; eK Domslau; kK Jäschgüttel; 242 Ew.

Bischwitz a. O. D: Kr Ag Ohlau 17,5 km; P A St eK kK Minken 4,5 km; E Ohlau 19, Brieg 18,5, Bernstadt 16 km; 621 Ew.

Bischwitz D + Rg: Kr Ohlau 17,5 km; Ag P kK E Wansen 1,5 km; A St Kauern; eK Weigwitz; 234 + 195 Ew.

Bischwitz D + Rg: Kr Ag Trebnitz 20 km; P E eK kK Hundsfeld 4 km; A St Bischwitz; 255 + 130 Ew.

Bischwitz Klein- Kol + Vw [Bischwitz]: Kr Trebnitz 17 km; P E Hundsfeld 5,5 km; [34 + 2 Ew].

Bisia Kol [Brinitz]: Kr E Tarnowitz 10 km; P Neudeck (Oberschl.) 4 km; [73 Ew].

Biskupitz D + Rg (m. 2 F) Kr Ag Zabrze 4 km; P E Borsigwerk 2, Bhf 3 km; A St eK kK Biskupitz; 9414 + 389 Ew.

Bismarckhöhe Etabl [Petersdorf]: Kr Hirschberg 17 km; P Agnetendorf 2 km; E Petersdorf 4 km; [7 Ew].

Bismarckhütte Hw [D OberHeiduck]: Kr Beuthen 9 km; P Bismarckhütte; E Schwientochlowitz 1 km; [ca. 1700 Ew].

Bismarckschacht Stkgr [D NeuHeiduk]: Kr Beuthen 7 km; P E Schwientochlowitz 1 km; [37 Ew].

Bismarcksfeld D: Kr Ag Breslau 19 km; P E kK Rothsürben 6 km; A St Münchwitz; eK Sillmenau; 88 Ew.

Bissy, Villa Vw [Liegnitzer Vorwerke]: Kr Liegnitz 5 km; P E Neuhof (Kr. Liegnitz) 3 km; [69 Ew].

Bistritzmühle Kr Oppeln s. Bystrzetzm.

Bißmühle WffrM [D Rowin]: Kr Rybnik 10 km; P E Sohrau (Oberschles.) 4, Bhf 6 km; [16 Ew].

Bitschin D + Rg (m. Hochöfen): Kr Gleiwitz 17 km; P A St Bitschin; Ag Tost 7,5 km; E Patschin 4 km; eK Tost-Peiskretscham; kK GroßPatschin; 683 + 152 Ew.

Bitschinitz D + Rg: Kr Ag eK Cosel 13 km; P A St kK Sakrau (Kr. Cosel) 2,5 km; E Birawa 10 km; 171 Ew.

Bittendorf D + Rg: Kr Grottkau 30 km; Ag P St eK kK E Ottmachau 4, Bhf 6 km; A KlMahlendorf; 55 + 42 Ew.

Bittkow D + Rg: Kr Ag Kattowitz 6 km; P E eK Laurahütte 3 km; A St Hohenlohehütte; kK Michalkowitz; 2455 + 2648 Ew.

Bittnerberg Kol [Hausdorf]: Kr Neurode 4,5 km; P Hausdorf (Kr. Neurode) 2 km; E Centnerbrunn 2 km; [22 Ew].

Blabaczische Kol + Vw [Simmelwitz]: Kr P Namslau 4,5 km; E Simmelwitz 3,5 km; [39 + 30 Ew].

Blachote Kol [Broslawitz]: Kr E Tarnowitz 8,5 km; P Wieschowa 3 km.

Blachow Vw [Ellguth-Guttentag]: Kr Lublinitz 21,5 km; P Guttentag 2,5 km; E Mischline 3,5 km; [65 Ew].

Bladen D (m. Kol) + Rg: Kr Ag eK E Leobschütz 10 km; P A St kK Bladen; 1549 + 38 Ew.

Blankenau D + Rg: Kr Ag Breslau 10 km; P E Schmolz 4 km; A St Zweibrodt; eK Domslau; kK Jäschgüttel; 68 + 95 Ew.

Blankenhaide Vw [GrKotzenau]: Kr Lüben 17 km; P Groß-Kotzenau 3 km; E Kotzenau 7 km; [5 Ew].

Blaschewitz D + Rg: Kr Neustadt 22 km; Ag P eK E Oberglogau 5, Bhf 6 km; A St Schloß Oberglogau II; kK Wiese Pauliner; 266 + 59 Ew.

Blaschowitz D + Rg: Kr Gleiwitz 25 km; Ag E Tost 7, Bhf 8 km; P Langendorf (Kr. Gleiwitz) 2 km; A St Kottlischowitz; eK Tost-Peiskretscham; kK Wischnitz; 143 + 149 Ew.

Blaschowitz-Woiska Kol [Blaschowitz]: Kr Gleiwitz 23 km; P Langendorf (Kr. Gleiwitz) 4 km; E Tost 12 km; [29 Ew].

Blasdorf Nieder- D (m. Marienmühle) + Rg: Kr Ag eK kK Landeshut 6 km; P E Blasdorf (Bz. Liegnitz); A St NiederBlasdorf; 193 + 26 Ew.

Blasdorf Ober- D: Kr Landeshut 8 km; Ag eK kK Liebau 4 km; P E Blasdorf (Bz. Liegnitz) 2 km; A St Buchwald; 180 Ew.

Blasdorf b. Schömberg D: Kr Landeshut 17 km; Ag P St eK kK E Schömberg (Schles.) 2 km; A Voigtsdorf; 482 Ew.

Blasewei Kol [GrGeorgsdorf]; Kr Glatz 33 km; P Cudowa (Bz. Breslau) 3 km; E Rückers 17,5 km; [26 Ew].

Blatnik s. Blottnig Kr GrWartenb.

Blauer Ranzen = Juliansdorf Kr Waldenburg.

Blaue Taube Vw [Läsgen]: Kr Grünberg 23 km; P E Polnisch-Nettkow 6 km; [9 Ew].

Blaumühle M [KlPantken]: Kr Wohlau 16,5 km; P E Winzig 4, Bhf 6 km; [ca 10 Ew].

Blazeowitz D + Rg: Kr Ag Cosel 20 km; P A St kK Lohnau 1,5 km; E Poln-Neukirch 7 km; eK Ratibor; 449 Ew.

Blechhammer Kr Cosel = Medar-B.

Blechowka Kol [Bobrownik]: Kr E Tarnowitz 6 km; P Trockenberg (Kr. Tarnowitz) 2,5 km; [330 Ew].

Bleiche Gh [Kösling]: Kr Leobschütz 22,5 km; P E Katscher 2 km; [5 Ew].

Bleiche H [Rg ObSodow]: Kr E Lublinitz 6 km; P Sodow; [6 Ew].

Bleiche Kol + Vw [Lendzin]: Kr Pleß 25,5 km; P Altberun 3 km; E Imielin 8,5 km; [50 + 9 Ew].

Bleiche Kr Rosenberg; s. Bodland.

Bleiche Kol [Noes]: Kr P Rothenburg (Oberlausf.) 1 km; E Uhsmannsdorf 7 km; [73 Ew].

Bleichen Kol [Carmerau]: Kr Gr-Strehlitz 14,5 km; P E Krascheow 5,5 km; [20 Ew].

Bleichhäuser Kr Habelschwerdt s. Lauterbach.

Bleischarley-Ost Stkgr [D GrDombrowka]: Kr E Beuthen OS 6,5 km; P Großdombrowka 2 km; [9 Ew].

Bleischarley-West Bleierzgr [D Birkenhain]: Kr E Beuthen OS 3 km; P Birkenhain 1 km; [ca 500 Ew].

Bleischwitz D: Kr Ag Leobschütz 19 km; P A eK Branitz 4 km; E Jägerndorf 6 km; St kK Bleischwitz; 1215 Ew.

Blitzengrund Kol [NdrWaltersdorf]: Kr Waldenburg 13 km; P E Friedland (Bz. Breslau) 4 km; [74 Ew.]

Blonin I + II 2 Kol [Ottmuth]: Kr GrStrehlitz 23 km; P Krappitz 1 km; E Gogolin 3,5 km; [254 + 150 Ew].

Blottnick Forstarbeiterh [Rg Adamowitz]: Kr Ratibor 13,5 km; P Babitz 5,5 km; E Adamowitz 2,5 km; [9 Ew].

Blottnig Kol [GrWoitsdorf]: Kr Groß-Wartenberg 8,5 km; P E Stradam 4,5, Bhf 5,5 km; [103 Ew].

Blottnitz D + Rg (m. Bhf, Zh, Zg): Kr Ag eK GrStrehlitz 9 km; P A St E Blottnitz; kK Centawa; 393 + 208 Ew.

Blücherdenkmal [Krieblowitz]: Kr Breslau 22,5 km; P E Canth 2,5, Bhf 4 km; [6 Ew].

Blücherwald Fgbz (ObF + F I + F II): Kr Ag Trebnitz 18,5 + 16,5 + 20 km; P Luzine 2,5 km + Schlottau 2 + 2 km; E Juliusburg 10 km + Frauenwaldau je 10,5 km; A Blücherwald; St Schlottau; eK Luzine; kK Juliusburg; 30 Ew.

Blümsdorf Rg (m. Zh): Kr Ag eK kK P E St Leobschütz 6 km; A Schmeisdorf; 61 Ew.

Blümsdorf Kol [Leobschütz]: Kr P E Leobschütz 6 km.

Blumen D + Rg: Kr Goldberg-H; Ag Goldberg 14 km; P A St eK Lobendau (Schles.) 2,5 km; E Wildschütz 8 km; kK Haynau; 109 Ew.

Blumenau D + Rg (m. Vw): Kr Ag E Bolkenhain 7 km; P Falkenberg (Bez. Liegnitz) 1 km; A St eK Langhelwigsdorf; 320 + 90 Ew.

Blumenau Groß- D + Rg (m. Vw 2 km) **u. Klein-** D + Rg: Kr Kreuzburg 20 u. 23 km; Ag E Konstadt 7 u. 10 km; P Konstadt 7 u. 10 km, KleinB. Simmenau 2 km; A St DeutschWürbitz; eK Simmenau; 168 + 88 u. 138 + 62 Ew.

Blumenau (ObTannhausen) D: Kr Waldenburg 13,5 km; P A St kK Tannhausen (Schles.) 2 km; E Wüstegiersdorf 2,5 km; Ag NdrWüstegiersdorf 2 km; eK Charlottenbrunn; 1922 Ew.

Blumendorf D: Kr Löwenberg 27 km; Ag kK Friedeberg a. Qu. 10 km; P Altkemnitz (Riesengeb.) 6 km; E Rabishau 5 km; A St Bumendorf; eK Gräfl.-Kunzendorf; 366 Ew.

Blumenthal D + Rg: Kr Ag P eK E Neisse 10 km; A St Grunau; kK Kalkau; 88 + 47 Ew.

Blumenthal D: Kr Oppeln 25 km; Ag St eK kK Carlsruhe 6 km; P A E Murow 6 km; 230 Ew.

Blumerode D + Rg (m. Neuhof u. Zg): Kr Ag Neumarkt 9 km; P Dambritsch 2,5 km; E Maltsch 6 km; A St eK Blumerode; kK Obsendorf; 265 + 181 Ew.

Bluno D: Kr Ag E Hoyerswerda 11 km; P Proschim 4,5 km; A St Geierswalde; eK Bluno; 495 Ew.

Bluschczau D + Rg: Kr Ag eK Ratibor 16 km; P Odrau (Bz. Oppeln) 4 km; E Groß-Gorzütz 6 km; A St Bluschczau; kK Rogau; 614 Ew.

Blutmühle Kr Hoyerswerda s. Pluto M.

Blycharka Kr Rosenberg; s. Bodland.

Boberau Kol [Bunzlau]: Kr P E Bunzlau 3 km; [41 Ew].

Boberau D + Rg: Kr Ag P E kK Liegnitz 4 km; A Jacobsdorf; St eK Waldau; 102 + 56 Ew.

Boberhof Vw [Bunzlau]: Kr P E Bunzlau 1,5 km.

Bobernig D + Rg (m. Zg): Kr Ag Grünberg 19 km; P A St eK kK Deutsch-Wartenberg 3 km; E Nittritz 6 km; 692 + 44 Ew.

Boberröhrsdorf D + Rg (m. Ober- u. Niederhof): Kr Ag Hirschberg 6 km; P A St eK kK Boberröhrsdorf; E Reibnitz 5 km; 1524 + 58 Ew.

Boberstein D + Rg: Kr Schönau 23 km; Ag Hirschberg 8 km; P E A St kK Schildau (Bober) 3 km; eK Fischbach; 252 + 70 Ew.

Boberullersdorf D: Kr Ag Hirschberg linke Boberseite 14, rechte Seite 9 km; P Berthelsdorf (Kr. Hirschberg, Schles.) 5 km; E Reibnitz 8 km; A St eK kK Boberröhrsdorf; 269 Ew.

Boberwitz D (m. F): Kr Ag St Sprottau 7 km; P eK kK Niederleschen 1 km; E Oberleschen 7 km; A Sprottau (f. F Küpperrevier); 271 Ew.

Bobile D + Kgl F [Fgbz Woidnig]: Kr Guhrau 20 km; P Ag St eK kK E Herrnstadt 4,5, Bhf 5,5 km; A Stadtvorwerk; 672 Ew.

Bobischau D: Kr Habelschwerdt 22,5 km; P St Bobischau; Ag A eK kK E Mittelwalde 4,5 km; 800 Ew.

Boblowitz D (m. M) + Rg: Kr Ag Leobschütz 24,5 km; P eK kK Branitz 3 km; E Skrochowitz 2 km; A St Boblowitz; 523 + 106 Ew.

Bobrek D + Rg (m. Bhf u. ZinkHw): Kr Ag Beuthen OS 4 km; P St E Bobrek, Bhf 1 km; A Godullahütte; eK kK Miechowitz; 4964 + 597 Ew.

Bobreker Eisenerzförderung [Bobrek]: Kr Beuthen OS 5 km; P Miechowitz 4 km; E Borsigwerk 2 km.

Bobrekhütte Kol [Bobrek]: Kr Beuthen OS 5 km; P E Bobrek 2 km.

Bobrownik D (m. Zh, Hegerh am Walde u. Vw): Kr eK Ratibor 30,5 km; P Ag kK Hultschin 3 km; E Dielhau i. Oestr. 7 km; A St Schloß Hultschin; 419 Ew.

Bobrownik F [Rg Hoschialkowitz]: Kr Ratibor 31,5 km; P Hoschialkowitz 2 km; E Schönbrunn 8 km; [4 Ew].

Bobrownik D + Rg: Kr Ag P eK E Tarnowitz 3 km; A St Trockenberg; kK AltRepten; 1582 + 202 Ew.

Bockau D: Kr Ag Striegau 19,5 km; P A kK Bockau (Schles.); E Ingramsdorf 3 km; St Ebersdorf; eK Domanze; 756 Ew.

Bockkretscham Kr Gr Strehl. in Bokowe.

Bockmühle WssrM [D Brande]: Kr E Falkenberg 6, Bhf 4,5 km; P Dambrau 6,5 km; [11 Ew].

Bocknitz G [Petersdorf]: Kr Lüben 13 km; P E Polkwitz 6 km; [5 Ew].

Bockwitz D + Rg: Kr Ag Sprottau 21 km; P eK Neustädtel (Bz. Liegnitz) 6 km; E Poppschütz 4 km; A St kK Bockwitz; 342 + 24 Ew.

Bockwitz Neu- Kol [Bockwitz]: Kr Sprottau 21 km; P Neustädtel (Bz. Lgtz) 5 km; E Poppschütz 3 km; [48 Ew].

Bodekmühle M [D Raschütz]: Kr Ratibor 5,5 km; P Markowitz (Kr. Ratibor) 1 km; E Rendza 6 km; [13 Ew].

Bodländer Glashütte Kr Rosenberg s. Glashütte.

Bodland D (m. Amerika, Bleiche, Blycharka, Borkowitzer Grenzh) + Rg: Kr Rosenberg 25 km; Ag E eK Kreuzburg 6 km; P St kK Bodland; A Domäne Bodland; 1751 + 195 Ew.

Bodland Jagdschloß OF (m. Arbeiterh. Althütte): Kr Rosenberg 26 km; Ag Kreuzburg (Oberschles.) 11 km; P St kK Bodland 5 km; A Jagdschl. Bodland; eK Plümkenau; E Borkowitz 3,5 km; 132 Ew.

Bodzow Kr Pleß = Brzozow.

Boeckey Rg (m. F) + Kol [ObGläsersdorf: Kr Ag E Lüben 9 km; P A Gläsersdorf (Bz. Liegnitz) 3 km; St kK ObGläsersdorf; eK Oberau; 46 [+ 60] Ew.

Bögelmühle Kr Frankenstein s. Peterwitz.

Bögendorf Nieder- D (m. F 5,5 km) + Fgbz: Kr Ag eK kK E Schweidnitz 4 km; P A St Niederbögendorf; 1311 Ew. — Laboratorium s. Schweidnitz.

Bögendorf Ober- D + Rg: Kr Ag eK kK E Schweidnitz 7 km; P Niederbögendorf 3 km; A St Seifersdorf; 253 + 40 Ew.

Bögendorf Pfarrwiedemuth D + Rg: Kr Ag eK kK E Schweidnitz 5,5 km; P A St Niederbögendorf; 151 + 5 Ew.

Böhlitz Kol + Vw [Bankwitz]: Kr Namslau 20 km; P Bankwitz 4 km; E Dammer 10,5 km; [153 + 45 Ew.]

Böhlitzhaus H [Althammer]: Kr E Brieg 24, Bhf 25,5 km; P Bankwitz 5 km; [3 Ew].

Böhme Kol [Zawadzki]: Kr Gr Strehlitz 20 km; P E Zawadzki 1,5 km; [589 Ew].

Böhmischdorf D: Kr Brieg 13,5 km; P eK E Böhmischdorf, Bhf 1,5 km; Ag Löwen 11 km; A St GrJenkwitz; kK Michelau; 607 Ew.

Böhmischdorf Kol [Langenbrück]: Kr Neustadt 8 km; P Langenbrück (Oberschles.) 0,5 km; E Schnellewalde 5,5 km; [39 Ew].

Böhmische Häuser Kol [Friedersdorf]: Kr Glatz 25,5 km; P Reinerz 6 km; E Rückers 10 km; [47 Ew].

Böhmische Vorwerke Kol [Glatz]: Kr P E Glatz 3 km; [61 Ew].

Böhmischwald Kol + Vw [Gabersdorf]: Kr E Glatz 16 km; P E Silberberg 6,5 km; [34 + 5 Ew].

Böhmischwinkel Vw [Pischkowitz]: Kr Glatz 10 km; P Niedersteine 4,5 km; E Möhlten 1,5 km; [21 Ew].

Böhmwitz D + Rg: Kr P St Ag eK kK E Namslau 1 km; A Giesdorf; 233 + 32 Ew.

Bönischvorwerk Kr Freystadt; s. Bänisch.

Börnchen D + Rg: Kr Ag Bolkenhain 10 km; P E A Kauder 2 km; St Hausdorf; eK kK Hohenfriedeberg; 123 + 39 Ew.

Börnchen Neu- Dfth [Börnchen]: Kr Bolkenhain 9 km; P Hohenfriedeberg 1,5 km; E Kauder 6,5 km; [43 Ew].

Bösau D + Rg; Kr Freystadt 21 km; Ag P E A St eK kK Beuthen (Bz. Liegnitz) 4 km; 145 + 90 Ew.

Bösdorf D: Kr Ag eK Neisse 8 km; P A St kK E Bösdorf (Schlesien); 726 Ew.

Bogdalla Kol + F [D + Rg Sorowski]: Kr Lublinitz 12 km; P Sorowski 2,5 km; E Cziasnau 2 km; [166 + 6 Ew].

Bogenau D + Rg: Kr Ag Breslau 18,5 km; P kK E Wangern 2,5, Bhf 3,5 km; A St eK Wiltschau; 279 + 145 Ew.

Bogendorf Klein- D: Kr Rothenburg OL 31 km; Ag kK Muskau 12 km; P A St eK Zibelle 2 km; E Tschöpeln-Quolsdorf 6 km; 79 Ew.

Bogendorf D + Rg: Kr Sagan 32 km; Ag A Priebus 13 km; P eK Zibelle 3 km; E Muskau 13 km; St kK Gräfenhain; 117 + 28 Ew.

Bogislawitz D + Rg: Kr Ag Militsch 9,5 km; P E eK kK Freyhan 5 km; A St Altenau; 201 + 141 Ew.

Bogowengrund Kr Brieg s. Bukowegrd.

Bogschütz D + Rg: Kr Ag Breslau 24 km; P eK kK Markt-Bohrau 3 km; E A St Wangern 4,5 km; 71 + 58 Ew.

Bogschütz D (m. M M) + Rg: Kr Ag P kK E Oels (Schles.) 5,5, Bhf 7 km; A St eK Bogschütz; 609 + 135 Ew.

Bogunitz D (m. WsfrM) + Rg: Kr Ag Ratibor 13 km; P kK Lissek 3 km; E Summin 3 km; A St Markowitz; eK Jacobswalde; 312 Ew.

Boguschowitz D + Rg: Kr Ag eK E Rybnik 6, Bhf 5 km; P Paruschowitz 5 km; A St Gottartowitz; kK Boguschowitz; 789 Ew.

Boguschütz D: Kr Gleiwitz 25 km; Ag P A St kK E Tost 2, Bhf 0,5 km; eK Tost-Peiskretscham; 243 Ew.

Boguschütz-Zalesche Kol [Boguschütz]: Kr Gleiwitz 29 km; P E Tost 2,5, Bhf 4 km; [34 Ew].

Boguschütz D: Kr Ag E Oppeln 10 km; P A St Großschimnitz 5 km; eK Proskau; kK Boguschütz; 507 Ew.

Boguslawitz D (m. M): Kr Ag Breslau 10 km; P Kattern 4,5 km; E kK Rothsürben 5 km; A St eK Sillmenau; 278 Ew.

Boguslawitz D + Rg: Kr Ag E Gr-Wartenberg 13, Bhf 11,5 km; P eK Reesewitz 3,5 km; A St Dalbersdorf; kK Kunzendorf; 75 + 87 Ew.

Bogutschütz D: Kr Ag eK E Kattowitz 2 km; P A St kK Bogutschütz; 14551 Ew.

Bohlendorf Kol [Lerchenborn]: Kr Lüben 10 km; P Großkrichen 5 km; E Vorderheide 8 km; [68 Ew].

Bohra Kol + Vw [Wilka]: Kr Lauban 25 km; P E Seidenberg (Oberlaus.) Bhf 3 km; [55 Ew].

Bohrau D (m. Bhf u. Teichwärterei) + Rg (m. F): Kr Ag kK Oels 8—9 km; P E A St eK Bohrau (Kr. Oels), Bhf 2 km; 389 + 138 Ew.

Bohrau Kr Strehlen; s. MarktBohrau.

Bohrauseiffersdorf D + Rg: Kr Ag Bolkenhain 15 km; P A St eK kK Rohnstock 2 km; E Bohrauseiffersdorf; 212 + 23 Ew.

Bojanow D (m. Ww u. früherer Hebest): Kr Ag eK Ratibor 9 km; P E Kranowitz 2 km; A Borutin; St kK Benkowitz; 588 Ew.

Boiczow Kr Gleiwitz s. Boitschow.

Boischow D + **Ober-** Rg: Kr Ag eK Pleß 15 km; P Altberun 4,5 km; E Neuberun 8,5 km; A St Jedlin; kK Boischow; 433 + 17 Ew.

Boischow Neu- D: Kr Ag eK Pleß 15 km; P Altberun 4,5 km; E Neuberun 8 km; A St Rudoltowitz; kK Boischow; 310 Ew.

Boischow Nieder- Kol [Jedlin]: Kr Pleß 16 km; P E Neuberun 7,5 km; [260 Ew].

Boitmannsdorf D (m. M) + Rg: Kr Ag Grottkau 14 km; P Kühschmalz 3 km; E Falkenau 8 km; A St kK OberKühschmalz; eK M Schreibendorf; 173 + 52 Ew.

Boitschow D + Rg: Kr Ag Gleiwitz 16 km; P Rudzinitz 7 km; E Tatischau 4,5 km; A Schloß Kieferstädtel; St kK Rachowitz; eK Jacobswalde; 646 + 96 Ew.

Bokowa Kol [Gonschiorowitz]: Kr E GrStrehlitz 9 km; P Himmelwitz 3,5 km; [60 Ew].

Bokowe Kol [Lasisk]: Kr E GrStrehlitz 10 km; P Himmelwitz 6 km; [119 Ew].

Bolatitz D + Rg (m. F u. Hst): Kr Ratibor 21 km; Ag Hultschin 11 km; P A St kK E Bolatitz; eK Rösnitz; 2126 Ew.

Boleslau D: Kr Ag eK Ratibor 12 km; P E Tworkau 3, Bhf 4 km; A Borutin; St kK Pyschcz; 519 Ew.

Bolkenhain Stadt (m. Tuchwalke u. Zg im Felde): Kr Ag P E A St eK kK Bolkenhain; 3897 Ew.

Bolkenthal Kol [Arnoldsdorf]: Kr Neisse 25 km; E Ziegenhals 7 km; P Arnoldsdorf 1 km; [130 Ew].

Bolko Dfth [KglNeudorf]: Kr E Oppeln 1,5 km; P KöniglichNeudorf (Bz. Oppeln) 1,5 km; [39 Ew].

Bolkohöhe s. Schweidnitz.

Bollenschin Kol [GrSchönwald]: Kr GrWartenberg 18 km; P Festenberg 6 km; E GrGraben 10 km.

Bolzenschloß Ruine [Rg Jannowitz]: Kr Schönau 25 km; P E Jannowitz (Schles.) 3 km; [4 Ew].

Bombreit Vw [Wackenau]: Kr Neustadt 8 km; P Wiese (gräfl.) 4 km; E Schnellewalde 4 km; [14 Ew].

Bonczkowietz Kol [D Bogunitz]: Kr Ratibor 14 km; P Babitz 1 km; E Summin 1,5 km; [48 Ew].

Bonehof Vw [Rg Schwarmitz]: Kr Grünberg 23 km; P Trebschen (Kr. Züllichau); E Züllichau 14 km; [8 Ew].

Boniowitz D + Rg: Kr Gleiwitz 13 km; Ag E Peiskretscham 7 km; P A St Kamieniez (Kr. Gleiwitz) 1,5 km; eK Tarnowitz; kK Ziemientzitz; 91 + 26 Ew.

Bonken Kol + Vw [Bzinitz]; Kr Lublinitz 15 km; P Guttentag 4 km; E Mischline 9,5 km; [41 + 19 Ew].

Bonkow Kol [Krempa]: Kr GrStrehlitz 25 km; P Deschowitz 4,5 km; E Leschnitz 5 km.

Bonkownia Weiler [Radau]: Kr Rosenberg 16 km; P E Zembowitz 3, Bhf 1 km; [68 Ew].

Boor F + Hegerh [Rg Kosmütz]: Kr Ratibor 24 km; P Hultschin 5,5 km; E Dielhau 8 km; [18 Ew].

Bor Kol [Lohna]: Kr Lublinitz 31 km; P Woischnik 1,5 km; E Stahlhammer 13,5 km; [63 Ew].

Bor Kol [ObGoczalkowitz]: Kr P Pleß 7 km; A St Schloß Pleß; E Goczalkowitz 2 km; [184 Ew].

Bor Weiler [D Czuchow]: Kr Rybnik 14 km; P E Czerwionka 3 km; [49 Ew].

Borda Kol [Meuselwitz]: Kr Görlitz 17 km; P E eK Reichenbach (Oberlaus.) 3, Bhf 4 km; [55 Ew].

Borek Kr Brieg; s. Marienhof.

Borek Kol [Slawentzitz]: Kr Cosel 15 km; P E Slawentzitz; [25 Ew].

Borek Kol [Himmelwitz]: Kr E GrStrehlitz 8 km; P Himmelwitz 1 km; [130 Ew].

Borek Vw [Roswadze]: Kr GrStrehlitz 17 km; P Deschowitz 3 km; E Leschnitz 2 km; [13 Ew].

Borek D: Kr Kreuzburg 23 km; Ag E kK Pitschen 7 km; P A St eK Roschkowitz 4 km; 311 Ew.

Borek F + Vw [Roschkowitz]: Kr Kreuzburg 16 + 22 km; P Roschkowitz; E Pitschen 11 + 6 km; [9 + 48 Ew].

Borek Kol [Wendzin]: Kr Lublinitz 22 km; P E Schierokau 7, Bhf 6 km; [44 Ew].

Borek Kol + Vw [Stiebendorf]: Kr Neustadt 35 km; P Dobrau 6 km; E Gogolin 10 km; [164 + 18 Ew].

Borek Kol [KlKottorz]: Kr Oppeln 9 km; P Großkottorz 5 km; E KlKottorz 3 km; [17 Ew].

Borek Kol [Miserau]: Kr E Pleß 15 km; P Miserau 3,5 km; [154 Ew].

Borek Kol [Rudoltowitz]: Kr P Pleß 5,5 km; E Goczalkowitz 5 km; [121 Ew].

Borek Groß- D + Rg: Kr Ag kK Rosenberg 11 + 10 km; P A St Groß-Borek; E Schoffschütz 5 + 6 km; eK Bischdorf; 772 + 162 Ew.

Borek Klein- D + Rg: Kr Ag kK Rosenberg 6 km; P A St Großborek 5 km; E Schoffschütz 4 km; eK Bischdorf; 543 + 0 Ew.

Borek Weiler [Albrechtsdorf]: Kr P E Rosenberg (Oberschles.) 5, Bhf 6 km; [130 Ew].

Borek Kol [Lohnitz]: Kr Rybnik 15 km; P Kornowatz 4 km; E Czernitz 8 km; [17 Ew].

Borek Vw Kr Zabrze; s. Neuhof.

Boreker Häuser (Staudener Kolonie) Kol [Pawlowitz]: Kr Pleß 20 km; P Pawlowitz (Oberschles.) 3 km; E Sohrau 11 km; [53 Ew].

Borekmühle M [Rg GrBorek]: Kr Rosenberg 11 km; P Großborek 1 km; E Schoffschütz 6 km; [12 Ew].

Borganie D (m. M u. Zgln) + Rg: Kr Neumarkt 25,5 km; P A St E Mettkau 2 km; Ag Canth 13,5 km; eK Domanze; kK Bockau; 340 + 161 Ew.

Borgsdorf D: Kr Ag Bunzlau 15 km; P A Klitschdorf 4 km; E Siegersdorf 13 km; St Lorenzdorf; eK Schöndorf; kK Birkenbrück; 348 Ew.

Borin D + **Ober-** Rg + **Nieder-** Rg: Kr Pleß 22 km; Ag eK E Sohrau 7 km; P Timmendorf 3 km; A St Ober-Borin; kK Kreuzdorf; 591 + 96 + 47 Ew.

Borislawitz D + Rg (m. Schf): Kr eK E Cosel 15, Bhf 16 km; Ag P Gnadenfeld 3,5 km; A kK Kostenthal; St Borislawitz; 279 Ew.

Boritsch D + Rg (m. F u. Hegerh): Kr Ag eK GrStrehlitz 15 km; P A St Stubendorf (Kr. Groß-Strehlitz) 6 km; E Malapane 8 km; kK Raschau; 468 + 23 Ew.

Borkau D + Rg (m. SchäfVw): Kr Ag E kK Glogau 7 km; P eK A St Weißholz 3 km; 284 + 80 Ew.

Borke Vw [Bobernig]: Kr Grünberg 22 km; P Deutsch-Wartenberg 6 km; E Nittritz 9 km; [23 Ew].

Borken Kol [Rosdzin]: Kr Kattowitz 6 km; P KleinDombrowka 1 km; E Schoppinitz 2 km; [1152 Ew].

Borken Kol + Vw [ObPrietzen]: Kr Oels 28 + 30 km; P Prietzen 5 + 7 km; E Bernstadt 13,5 + 15,5 km; [4 + 52 Ew].

Borkendorf D + Rg: Kr Neisse 16 km; Ag eK Ziegenhals 9 km; P Großkunzendorf (Bz. Oppeln) 4 km; A St kK E Borkendorf; 1255 + 78 Ew.

Borkowitz D + Rg: Kr Rosenberg 24 km; Ag eK Kreuzburg 7 km; A St E Borkowitz 1 km; P kK Bodland 4 km; 529 + 65 Ew.

Borkowitzer Grenzhaus H Kr Rosenberg; s. Bodland.

Borkwitz D: Kr Falkenberg 15,5 km; Ag Löwen 8,5 km; P eK kK Schurgast 3 km; E Dambrau 7 km; A St Schloß Schurgast; 391 Ew.

Borne D + Rg: Kr Ag Neumarkt 9,5 km; P E Nimkau 3,5 km; A St Lampersdorf; eK Leuthen; kK Borne; 277 + 160 Ew.

Boronow D + Rg: Kr Ag Lublinitz 19 km; P A St kK Boronow; E Koschentin 8 km; eK Ludwigsthal; 1453 + 385 Ew.

Boroschau D + Rg (m. Zg): Kr Ag E Rosenberg 8, Bhf 7 km; P A eK kK Bischdorf (Oberschles.) 3 km; St Bischdorf + Skronskau; Klnb Boroschau; 167 + 262 Ew.

Borowian D: Kr Ag GrStrehlitz 25,5 km; P Langendorf (Kr. Gleiwitz) 4,5 km; A St kK E Keltsch 5,5 km; eK Zawadzki; 340 Ew.

Borowian Weiler + Vw [Zembowitz]: Kr Rosenberg 20 km; P E Zembowitz 3, Bhf 4 km; [78 + 14 Ew].

Borowitza Weiler [D Golkowitz]: Kr Rybnik 26 km; P Godow 3 km; E Petrowitz 5 km; [293 Ew].

Borrek D: Kr Ag E Oppeln 9 km; P A St kK Czarnowanz 2 km; eK Kupp; 275 Ew.

Borschen D + Rg u. F [OF Schöneiche]: Kr Ag eK kK Steinau 5,5 km; P E Kunzendorf (Kr. Steinau) 2 km; A Pronzendorf; St Georgendorf; 116 [u. 7] Ew.

Borscz Kol [Retzitz]: Kr Gleiwitz 13 km; P Laband 8 km; E Tatischau 2,5 km.

Borsigwerk Hw [D + Rg Biskupitz]: Kr Zabrze 5 km; P E Borsigwerk, Bhf 1 km; [ca. 4800 Ew].

Borsinowe Kol [Neurode]: Kr GrWartenberg 32 km; P Heinrichsdorf (Bz. Breslau) 3—4 km; E Bratschelhof 6 km; [25 Ew].

Borsinowe D: Kr Ag kK Militsch 17 km; P St Heinrichsdorf (Bz. Breslau) 3,5 km; A eK E Wirschkowitz 14, Bhf 11 km; 97 Ew.

Bortschen Kr Guhrau s. PolnischB.

Boruschowitz D: Kr Ag eK Tarnowitz 10 km; P Tworog 5 km; E Friedrichshütte 5 km; A Georgenberg; St GrPniowitz; kK Rybna; 329 Ew.

Borutin D + Rg: Kr Ag eK Ratibor 12 km; P kK E Kranowitz 2,5 km; A St Borutin; 1278 Ew.

Borzenzine D: Kr Militsch 30 km; P Ag eK kK E Trachenberg (Schles.) 3 km; A Powitzko; St Schmiegrode; 404 Ew.

Bosatz Rg (Schloß Ratibor): Kr Ag P eK E Ratibor 0,5 km; A St Bosatz; kK Ostrog; 94 Ew.

Bothendorf D + Rg: Kr Ag E Trebnitz 12,5 km; P Schawoine 4,5 km; A St GrZauche; eK Massel; kK Zirkwitz; 113 + 41 Ew.

Botzanowitz D + Rg (m. altem F u. WdM): Kr Ag Rosenberg 16 km; P A St kK Botzanowitz; eK Bischdorf; E Schierokau 15 km; 1150 + 119 Ew.

Bowallno D: Kr Ag eK Oppeln 13 km; P E Dambrau 3, Bhf 4,5 km; A Chroscinna; St Bowallno; kK Dambrau; 831 Ew.

Boxberg Antheil Jahmen D: Kr Rothenburg OL 32 km; Ag Niesky 25 km; P Boxberg (Oberlausf.); E eK Klitten 7 km; A Jahmen; St Nochten; kK Muskau; 124 Ew.

Boxberg Antheil Muskau D + Rg: Kr Rothenburg OL 31 km; Ag kK Muskau 25 km; P Boxberg (Oberlausf.); E Klitten 7 km; A Reichwalde; St eK Nochten; 130 + 49 Ew.

Boyadel D + Rg (m. Zg 1 km 5 Ew): Kr Grünberg 24 km; Ag Kontopp 7 km; P A St eK Boyadel; E Nittritz 18 km; kK Milzig; 1185 + 95 Ew.

Boyadler Fähre Kr Grünberg; s. Fährhäuser.

Boyadler Hammer Kr Grünberg; s. Hammerkretscham.

Boyadler Holzablage Kr Grünberg; s. Oderablage.

Bradegrube Stkgr [D ObLazisk]: Kr Pleß 25,5 km; P E Bradegrube 1 km; [219 Ew].

Bradzine (Braczine) Vw [Paulwitz]: Kr Trebnitz 13,5 km; P A St Schawoine 3,5 km; E Juliusburg 12 km; [6 Ew].

Bränden Kol [Schreiberhau]: Kr Hirschberg 21 km; P Schreiberhau 3 km; E Petersdorf 6 km; [239 Ew].

Bräslawitz Kr Militsch s. Breslawitz.

Bräuer's Gasthaus auf dem Hochberge Gh [Willmannsdorf]: Kr Jauer 15 km; P Seichau 4 km; E Kosendau 8 km; [6 Ew].

Brahmühle WssrM [ObOchelhermsdorf]: Kr E Grünberg 7, Bhf 8 km; P Ochelhermsdorf 1 km; [6 Ew].

Bralin Stadt + Rg (m. F): Kr Ag GrWartenberg 13,5 km; P A St eK kK E Bralin; 1341 + 140 Ew.

Brand Kol + F [D + OF Rauscha]: Kr Görlitz 31 km; P Freywaldau (Bz. Liegnitz) 6 km; E Rauscha 7 km; [144 Ew].

Brand D: Kr Ag eK kK E Habelschwerdt 10,5 km; P Langenbrück (Bz. Breslau) 6,5 km; A AltWeistritz; St NeuWeistritz; 182 Ew.

Brand D + Kol [Rg Skerbersdorf]: Kr Rothenburg OL 26 + 24 km; Ag kK Muskau 11 + 9 km; P Keula (Schles.) 4 km; E Rietschen 9 km; A Muskau I; St eK Muskau Land; 54 [+6] Ew].

Brandbusch Fgbz: Kr Habelschwerdt; P A St Rosenthal (Kr. Habelschw.); 0 Ew.

Brande D + Rg (m. F): Kr Ag eK E Falkenberg 7, Bhf 5,5 km; P Dambrau 4,5 km; A St kK Brande; 367 + 10 Ew.

Brandenburggrube Stkgr [Rg Ruda]: Kr Zabrze 7 km; P E Ruda 1 km; [33 Ew].

Brandhäuser Kol + F (am Brande) [Lampersdorf D + Rg]: Kr E Frankenstein 15,5, Bhf 16,5 km; P Lampersdorf (Kr. Frankenstein, Schles.); [41 + 3 Ew].

Brandmühle M [Weigwitz]: Kr Ohlau 12 km; P E Wansen 7 km; [9 Ew].

Brandschütz D + Rg: Kr Ag Neumarkt 20,5 km; P E Kleinbresa 3 km; A St Leonhardwitz; eK kK Auras; 174 + 76 Ew.

Brandvorwerk Kr Frankenstein s. Giersdorf.

Branitz D (m. Malzfb u. Zh): Kr Ag Leobschütz 21 km; P A St eK kK Branitz; E Lobenstein 3 km; 2472 Ew.

Branitz Burg- Kol [Branitz]: Kr Leobschütz 22,5 km; P Branitz 1,5 km; E Lobenstein 1 km; [162 Ew].

Branitz Kol [Krier] + F [Rg Sussetz]: Kr Pleß 10 km; P Sussetz 4 km; E Pleß u. Sohrau je 11 km; [70 + 8 Ew].

Brantolka Kol + Vw [GrRauden]: Kr Rybnik 15 km; P Rauden (Bz. Oppeln) 1 km; E Hammer 10 km; [190 Ew].

Braschok (Braschhof) Vw [Kochczütz]: Kr Lublinitz 14 km; P E Lissau 5 km; [22 Ew].

Brassowe (Brasowy) Kol [Kochanowitz]: Kr Lublinitz 13 km; P E Lissau 3 km; [18 Ew].

Bratsch D: Kr Ag Leobschütz 12 km; P St Bratsch; E Mocker 3,5 km; A Sauerwitz; eK Mocker; kK Troplowitz; 963 Ew.

Bratschelhof D + Rg: Kr Ag kK Militsch 13 + 12 km; P eK Gontkowitz 5,5 km; E Bratschelhof; A St Joachimshammer; 99 + 41 Ew.

Brauchitschdorf D (m. M) + Rg (m. Bauergut, Zg, Ober-, Kirch- u. Eichow): Kr Ag E Lüben 6 km; P Großkrichen 3 km; A St eK Brauchitschdorf; kK Kaltwasser + Lüben; 478 + 210 Ew.

Braunau D + F [Rg Seitsch]: Kr Ag E Guhrau 13 km; P kK Seitsch (Schles.) 3 km; A St Stroppen; eK Heinzendorf; 364 [+ 11] Ew.

Braunau D + Rg: Kr Ag P E eK kK Löwenberg (Schles.) 3 km; A Plagwitz; St GrRackwitz; 264 + 4 Ew.

Braunau D + Rg: Kr Ag E Lüben 11 km; P A St eK Braunau (Bz. Liegnitz); kK Kaltwasser; 420 + 85 Ew.

Braunauer Mühlen [Löwenberg]: Kr P E Löwenberg (Schles.) 2 km; [31 Ew].

Braunsdorf D + Rg + F [Muskau Fgbz]: Kr Rothenburg OL 36 km; Ag P kK Muskau 4 km; E Braunsdorf; A Muskau I; St eK Muskau Land; 371 + 67 [+ 4] Ew.

Braunsteich-Bresena Kol [Weißkeissel]: Kr Rothenburg OL 31 km; P Weißwasser (Oberlausf.) 2 km; E Muskau 5 km; [224 Ew].

Brechelshof Rg (m. Bhf): Kr Ag eK Jauer 6,5 km; P A St E Brechelshof, Bhf 1 km; kK Schlaup; 228 Ew.

Brechwitz Kol [Taumlitz]: Kr P E Leobschütz 2 km; [40 Ew].

Breesen Groß- D + Rg: Kr Trebnitz 17 km; P E Gellendorf 4 km; Ag Prausnitz 7 km; A St Puditsch; eK Stroppen; kK Heinzendorf; 93 + 34 Ew.

Breesen Klein- Kol + Vw [Esdorf]: Kr Trebnitz 16 km; P E Gellendorf 5 km; [38 + 6 Ew].

Bregulla Kol [Grodisko]: Kr GrStrehlitz 14 km; P Stubendorf (Kr. GrStrehlitz) 4,5 km; E GrStein 9 km; [35 Ew].

Breile Kr Ohlau s. Deutsch- u. PolnB.

Breitenau Vorstadt [Landeshut]: Kr P E Landeshut (Schles.) 1 km.

Breitenau D: Kr Ag E Neumarkt 9,5, Bhf 6 km; P St eK Oberstephansdorf 5 km; A Maltsch; kK Camöse; 235 Ew.

Breitenhain D: Kr Ag Schweidnitz 10,5 km; P A St eK kK Oberweistritz 2 km; E Jacobsdorf 7 km; 337 Ew.

Breitenstück Kol + F [D + Rg Märzdorf]: Kr Grottkau 8,5 km; P Koppitz 3 km; E Osseg 5,5 km; [9 + 21 Ew].

Breithau = ObKrummhübel KrHirschb.

Bremberg D: Kr Ag eK Jauer 7,5 km; P E A St Brechelshof 2 km; kK Schlaup; 574 Ew.

Bremenhain D + Rg: Kr Ag P St eK Rothenburg (Oberlausf.) 4 km; E Uhsmannsdorf 6 km; A Lodenau; kK Muskau; 167 + 41 Ew.

Brennowitz Kol [Tschilesen] + Rg: Kr Wohlau 27 km; P kK E Herrnstadt 5,5, Bhf 4,5 km; Ag Winzig 11,5 km; A St eK Tschilesen; [ca. 60 +] 28 Ew.

Brennstadt D: Kr Ag eK Sagan 6 km; P Dittersbach (Kr. Sagan) 2 km; A St Sagan I; kK Altkirch; 114 Ew.

Bresa Groß- D: Kr Ag Breslau 22,5 km; P eK kK Markt-Bohrau 3 km; E A St Wangern 3,5 km; 138 Ew.

Bresa Groß- D + Rg (m. Zg) **u. Klein-** D + Rg: Kr Ag Neumarkt 19 km; P eK Kleinbresa 1,5 u. 0 km; E KlBresa 2,5 u. 1,5 km; A St kK GrBresa; 384 + 89 u. 162 + 194 Ew.

Bresa Neu- Vw [KlBresa]: Kr Neumarkt 21 km; P E Kleinbresa 1,5, Bhf 0,5 km; [33 Ew].

Bresa Klein- D + Rg: Kr Ag Strehlen 16,5 km; P A St eK kK Markt-Bohrau 1,5 km; E Wäldchen 2,5 km; 143 + 109 Ew.

Breschina Vw [Schwärze]: Kr Neustadt 31,5 km; P Walzen 6 km; E Twardawa 9,5 km; [56 Ew].

Breschine Kol + Vw [Dobrzetz]: Kr GrWartenberg 21,5 km; P Conradau 3 km; E Frauenwaldau 16 km; [72 + 4 Ew].

Breschine-Freyhan D + Rg (m. F 2,5 km): Kr Ag Militsch 10 km; P E A St eK kK Freyhan 6 km; 114 + 78 Ew.

Breschine-Sulau D + Rg (m. F): Kr Ag E Militsch 11, Bhf 12 km; P A St eK kK E Sulau 5,5, Bhf 7 km; 129 + 49 Ew.

Breschine Vw [Jeltsch]: Kr E Ohlau 7, Bhf 8,5 km; P Jeltsch (Kr. Ohlau) 3 km; [13 Ew].

Bresina D + Rg: Kr Ag P eK kK E GrStrehlitz 4, Bhf 5 km; A St Schloß GrStrehlitz; 49 + 108 Ew.

Bresinke D + Vw [Bankau]: Kr Ag kK Kreuzburg 11 km; P E eK A St Bankau 4 km; 74 [+ 88] Ew.

Breslau Königl. Haupt u. Residenzstadt, StadtKreis, GenKommando d. 6. Armeekorps; Oberpräsidium; Konsistorium; Fürstbischof; Generallandschaft; Prov.-Steuerdirektion; Hauptsteueramt; Regierung; Polizeipräsidium; Landrathsamt f. d. Ldkr. Br.; Oberlandesgericht, Landger., Amtsger.; Oberbergamt; Oberpostdirektion; Eisenbahndirektion; Handelskammer; Landwirthschaftskammer; Handwerkerkammer; Universität; 13 ev., 2 altluth., 1 reform., 1 Brüdergemeinde, 16 kath., 1 altkath. Kirche; Synagoge; vier Standesamtsbez.; 422 732 Ew, darunter 241 223 ev., 152 543 kath., 19 684 jüd.

Breslau Neu- Gh [Eckersdorf]: Kr P E Bunzlau 2 km; [4 Ew].

Breslawitz D + Rg: Kr Ag Militsch 20 km; P Sulmierzyce 4,5 km; E A St eK Gontkowitz 4 km; kK Strebitzko 250 + 57 Ew.

Breslawitz F + Jgdschl [Rg Breslawitz]: Kr Militsch 21 km; P Gontkowitz 6 km; E NiederWiesenthal 2,5 km; [8 + 6 Ew].

Breslawitzer Mühle f. Kollande Kr Militsch.

Bresnitz D + Rg: Kr Neustadt 18 km; Ag Friedland 11 km; A St Schelitz I; P kK E Lonschnik 3, Bhf 5 km; 364 + 31 Ew.

Brettgraben Kol [Stuhlseiffen]: Kr Habelschwerdt 16 km; P Langenbrück (Bz. Breslau) 5,5 km; E Langenau 12 km; [88 Ew].

Brettmühle Kol [Tscheschen]: Kr GrWartenberg 20 km; P Tscheschen (Kr. Großwartenberg) 1,5 km; E Frauenwaldau 17,5 km; [261 Ew]. — f. auch **Alte BrettM.**

Brettmühle Kol [Brzezinka]: Kr Kattowitz 12 km; P E Brzezinka (Kr. Kattowitz) 1,5 km; [120 Ew].

Brettmühle Kr Kreuzbg. f. Reinersdf.

Brettmühle M [Rg Kobier]: Kr P Pleß 10 km; E Kobier 1 km; [17 Ew].

Brettmühle M [OF KthHammer]: Kr Trebnitz 17 km; P Katholisch-Hammer 2 km; E Frauenwaldau 13 km; [7 Ew].

Brewkowe Kol [Sorowski]: Kr Lublinitz 12,5 km; P E Schierokau 9, Bhf 8 km; [39 Ew].

Brichufka Kr Rybnik f. Brychowka.

Brieg Stadt: Kr P Ag A St eK kK E Brieg (Bz. Breslau); 24 114 Ew.

Brieg D + Rg: Kr Ag Glogau 14 km; P Brieg (Kr. Glogau); E Fröbel 4 km; A St eK KlTschirne; kK Brieg; 520 + 111 Ew.

Brieger Fähre [Brieg]: Kr Glogau 14 km; P Kuttlau 9 km; E Fröbel 3 km; [5 Ew].

Briegerhof Vw [Preiswitz]: Kr Gleiwitz 10 km; P E Preiswitz 2 km; [9 Ew].

Brieger Odervorwerk [Rg Brieg]: Kr Glogau 11 km; P Kuttlau 8 km; E Fröbel 5 km; [29 Ew].

Briegischdorf D: Kr P Ag eK kK E Brieg (Bz. Breslau) 1,5, Bhf 0,5 km; A St Schüsselndorf; 792 Ew.

Briegsche Mühle [Nimkau]: Kr Neumarkt 13 km; P E Nimkau 3 km; 0 Ew.

Briesche D + F [OF KthHammer]: Kr Ag E Trebnitz 15, Bhf 16 km; P Katholisch-Hammer 4,5 km; A St eK PolnHammer; kK Kotzerke; 389 [+ 10] Ew.

Brieschko D: Kr Ag E eK Hoyerswerda 8 km; P A St kK Wittichenau 1 km; 89 Ew.

Briese Vw [Ottolangendorf]: Kr P E Großwartenberg 4,5, Bhf 6 km; [6 Ew].

Briese Vw [Türkwitz]: Kr P Großwartenberg 8 km; E Perschau 2 km; [27 Ew].

Briese Rg (m. F): Kr Ag E kK Liegnitz 5,5 km; P eK Rüstern 1 km; A St Kuchelberg; 11 Ew.

Briese D + Rg: Kr Ag Oels 12 km; P A St eK Briese (Kr. Oels); E kK Juliusburg 7,5 km; 380 + 147 Ew.

Briese Klein- f. Kol NdrBriese Kr Oels.

Briese Nieder- Kol + Vw [Briese]: Kr Oels 11,5 km; P Briese (Kr. Oels) 2 km; E Juliusburg 9,5 km; [29 + 22 Ew].

Briese Kol + Vw [Urschkau]: Kr Steinau 21 km; P Urschkau 2,5 km; E Raudten 7,5 km; [49 Ew].

Briesen D: Kr Ag kK E Brieg 4, Bhf 5,5 km; P eK Briesen (Schles.); A St Rothhaus-Briesen; 684 Ew.

Briesen Neu- Rg: Kr Ag kK E Brieg 2,5, Bhf 3,5 km; P Briesen (Schles.); A St Rothhaus-Briesen; eK Linden; 56 Ew.

Briesen Groß- D: Kr Ag eK Grottkau 13 km; P A St kK Friedewalde (Schles.) 5 km; E Falkenau 5 km; 481 Ew.

Briesen Klein- D + Fgbz: Kr Ag E Neisse 9 km; P eK Ottmachau 8 km; A St Grunau; kK Kalkau; 555 + 6 Ew.

Briesnitz D (m. F 2 km) + Rg: Kr Ag Frankenstein 8,5 km; P E Wartha 7,5, Bhf 6 km; A St kK Briesnitz; eK Silberberg; 568 + 0 Ew.

Briesnitz Nieder- D + Rg: Kr Ag Sagan 15 km; P A St kK Briesnitz (Kr. Sagan); E Hirschfeldau 9 km; eK Rengersdorf; 214 + 13 Ew.

Briesnitz Ober- D: Kr Ag Sagan 13 km; P A St kK Briesnitz (Kr. Sagan); E Hirschfeldau 7 km; eK Hertwigswaldau; 512 Ew.

Brietzen D: Kr Ag P kK E Trebnitz (Schles.) 5, Bhf 6 km; A St eK Klnb Pawellau 3,5 km; 184 Ew.

Brille F [Rg Schwarmitz]: Kr Grünberg 24 km; P Kleinitz 4 km; E Züllichau 13 km; [4 Ew].

Brinitz Weiler u. Vw [Lomnitz] + Vw [Schoffschütz]: Kr Rosenberg 8 km; P E Schoffschütz 6 km; [90 u. 95 + 11 Ew].

Brinitz D: Kr Ag eK E Tarnowitz 12,5 km; P A St Neudeck (Oberschles.) 6 km; eK GrZyglin; 461 Ew.

Brinitze D + Rg: Kr Kreuzburg 19 km; Ag P E eK kK Konstadt 4,5, Bhf 5,5 km; A St Wundschütz; 186 + 113 Ew.

Brinitzka Vw [GrStanisch]: Kr GrStrehlitz 22,5 km; P E Vossowska 4,5 km; [44 Ew].

Brinnitz D: Kr Oppeln 21 km; Ag A eK Kupp 4,5 km; P St kK Brinnitz; E Murow 7,5 km; 1525 Ew.

Brischke Kr Hoyerswerda s. Brieschko.

Brixe M u. Kretscham [Ostrowine]: Kr Oels 13,5 km; P Schollendorf 4,5 km; E Gimmel 10,5 km; [14 Ew].

Brixen St, Kapelle [Freischolt. Kostenthal]: Kr Cosel 15 km; E Twardawa 9 km; P Kostenthal 2 km; [1 Ew].

Brockau D + Rg (m. MetallFb): Kr Ag Breslau 8 km; P E Brockau; A Dürrgoy; St Breslau-Land; eK Breslau (St. Salvator); kK Breslau (St. Mauritius); 4960 + 131 Ew.

Brockendorf D + **Ober- u. Nieder-** Rg: Kr Goldberg H; Ag Goldberg 11 km; P A St Brockendorf; E Haynau 8,5 km; eK Straupitz; kK Rothbrünnig; 348 + 153 Ew.

Brockotschine D + Rg: Kr Ag kK Trebnitz 4 km; P E Großtotschen 0,5 km; A St Machnitz; eK Hochkirch; 131 + 75 Ew.

Brockuth Kr Nimptsch; s. Dürr- u. NaßB.

Brodek Kol [Mechnitz]: Kr E Cosel 12 km; P Mechnitz 3 km; 321 Ew.

Brodek D + Rg: Kr Rybnik 11 km; Ag eK E Sohrau 5,5, Bhf 6,5 km; P Oberschwirklan 3 km; A St Rogoisna; kK Boguschowitz; 184 Ew.

Brodelmühle M [Brodelwitz]: Kr Steinau 17 km; P Raudten (Bz. Breslau) Stadt 2 km; E Raudten 1,5 km; [3 Ew].

Brodelwitz D + Rg: Kr Ag Steinau 16,5 km; P St eK kK Raudten (Bz. Breslau) Stadt 2,5 km; E Raudten 3 km; A AltRaudten; 292 Ew

Brodmühle Kr Ratibor = MusiolM.

Brodowze D: Kr Trebnitz 29 km; Ag eK Festenberg 3 km; P St Frauenwaldau 7 km; E GrGraben 3,5 km; A kK ObFrauenwaldau; 96 Ew.

Brody Vw [Czarnowanz]: Kr E Oppeln 9 km; P Czarnowanz 2 km; [159 Ew].

Brodziok Kr Ratibor = MusiolM.

Brödelwitz D + Rg: Kr Ag Steinau 18,5 km; P E Raudten (Bz. Breslau) Bhf 7 km; A St eK Kammelwitz; kK Köben; 134 Ew.

Bröthen D: Kr Ag P E eK Hoyerswerda 4,5 km; A St Schwarzkollm; kK Wittichenau; 399 Ew.

Brollmühle M [Lomnitz]: Kr Rosenbg. 11 km; P E Schoffschütz 4 km; [13 Ew].

Bronau D + Rg: Kr Ag Guhrau 9 km; P Kleinräudchen 3 km; E Saborwitz 5,5 km; A St Bronau; eK GrSaul; kK Herrnstadt; 120 + 99 Ew.

Bronietz D + Rg: Kr Ag P E kK Rosenberg (Oberschles.) 8, Bhf 9 km; A St GrBorek; eK Bischdorf; 291 + 0 Ew.

Bronsdorf Kol [Giersdorf + Seidorf]: Kr Hirschberg 15 km; P Seidorf 3 km; E Arnsdorf 6 km; [82 + 17 Ew].

Broschütz D + Rg (m. Fasanerie): Kr Neustadt 35 km; Ag eK Oberglogau 12 km; P Zuzella 2,5 km; E Twardawa 10 km; A St kK Broschütz; 693 + 69 Ew.

Brosewitz D: Kr Ohlau 19,5 km; P kK Brosewitz; Ag E Wansen 6,5 km; A St Lorzendorf; eK Ruppersdorf; 620 Ew.

Broslawitz D + Rg: Kr Ag eK E Tarnowitz 8,5 km; P A St kK Broslawitz; 372 + 92 Ew.

Brostau D: Kr Ag E eK Glogau 3 km; P A St Brostau; kK Jätschau; 1333 Ew. — Zg: Kr E Glogau 6 km; P Rauschwitz 5 km; [6 Ew].

Brotbaude Kol [Seidorf]: Kr Hirschberg 20 km; P Brückenberg (Riesengeb.) 3 km; E Krummhübel 4 km; [7 Ew].

Bruch Hof [Burg]: Kr P Hoyerswerda 9,5 km; E Lohsa 9 km; [10 Ew].

Bruch D: Kr Ag P eK E Neumarkt (Schles.) 7, Bhf 6 km; Hst Bruch-Bischdorf; A St Kammendorf b. N.; kK ObStephansdorf; 204 Ew.

Bruch Kol [Sagan] + F [Muskau Fgbz]: Kr Rothenburg OL 27 km; P Keula (Schles.) 2 km; E Muskau 6 km; [59 Ew].

Bruchhäuser Kol [NdrBielau]: Kr Görlitz 22 km; P Niederbielau (Oberlaus.) 3 km; E Penzig 10 km; [23 Ew].

Bruchmühle M [Pansdorf]: Kr P E Liegnitz 6 km.

Bruchsteine D + Rg: Kr Ag Münsterberg 16 km; P eK E Patschkau 5, Bhf 3,5 km; A St Neuhaus; kK Baitzen; 204 + 8 Ew.

Brückenberg Kol [Gebirgsbauden] + F [Rg Seidorf]: Kr Hirschberg 20 km; Ag Schmiedeberg 11 km; P Brückenberg (Riesengeb.); E Krummhübel 3 km; A Seidorf; St Gebirgsbauden; eK Wang; kK Arnsdorf; [194 + 4 Ew].

Brückenhäuser Hgr [D Eichberg]: Kr Schönau 25 km; P E Schildau (Bober) 1 km; [79 Ew].

Brückenkretscham Gh u. Tuchwalke [Goldberg]: Kr GoldbergH; P Goldberg (Schles.) 2,5 km; E Kosendau 2 km.

Brückmühle M [D AltGrottkau]: Kr Grottkau 6 km; P E Alt-Grottkau 1,5 km; [15 Ew].

Brünschwitz D: Kr Neisse 15 km; Ag eK E Ottmachau 5, Bhf 6 km; P A St kK Kalkau 2,5 km; 133 Ew.

Brune Vorstadt [Wartha]: Kr Frankenstein 13,5 km; P E Wartha 1, Bhf 2,5 km; [83 Ew].

Brune D + Rg (m. Vw u. Zg): Kr Kreuzburg 19 km; Ag E Konstadt 10 km; P A St Jacobsdorf (Kr. Kreuzburg, Oberschles.) 3 km; eK Proschlitz; kK Pitschen; 336 + 208 Ew.

Brunnenhäuser Kr Hirschberg; s. Gutenbrunnen.

Brunnenkreß Kol [Passendorf]: Kr Neurode 28,5 km; P Heuscheuer-Carlsberg 5 km; E Wünschelburg 15 km; [12 Ew].

Brunzelmühle WssrM [MOchelhermsdorf]: Kr E Grünberg 7, Bhf 8 km; P Ochelhermsdorf 1 km; [4 Ew].

Brunzelwaldau D + Rg: Kr Ag E St eK Freystadt 10 + 9 km; P Seiffersdorf (Kr. Freystadt) 2 km; A kK Brunzelwaldau; 566 + 34 Ew.

Bruschewitz Klein- Kol + Vw [Domatschine]: Kr Oels 18 km; P E Sibyllenort 3, Bhf 4 km; [28 + 48 Ew].

Bruschewitz D + Rg: Kr Ag Trebnitz 17 km; P Hundsfeld 5 km; E Sibyllenort 5 km; A St Bischwitz; eK kK Lossen; 152 + 128 Ew.

Bruschiek D + Rg (m. Vw **Neu-** u. Vw **Alt-**Bruschiek): Kr Ag Lublinitz 14 km; P A kK Koschentin 7 km; E Stahlhammer 6,5 km; St Bruschiek; eK Ludwigsthal; 98 + 293 Ew.

Brussowa Kol [Krassow]: Kr Pleß 36 km; P E Brzezinka 4 km; kK Dzieckowitz; [83 Ew].

Brustawe D + Rg (m. F u. Zg): Kr Ag Militsch 18 km; P A St Brustawe; E Frauenwaldau 7 km; eK Festenberg; kK ObFrauenwaldau; 324 + 121 Ew.

Brychowka Kol [NdrSchwirklan]: Kr E Rybnik 12 km; P Oberschwirklan 3 km; [46 Ew].

Brylka M [Jezowa]: Kr Lublinitz 14 km; P E Cziasnau 4 km.

Brynneck D + Rg: Kr Gleiwitz 28 km; Ag eK Tarnowitz 12 km; P kK E Tworog 2 km; A St Brynneck; 315 + 129 Ew.

Brynow D + Rg (m. Vw): Kr Ag P eK kK E Kattowitz (Oberschles.) 3,5 km; A St Schloß Kattowitz; 2092 + 185 Ew.

Bryschmühle WssrM [Friedrichsgrätz]: Kr Oppeln 26 km; P Friedrichsgrätz 2 km; E Malapane 6 km; [5 Ew].

Bryschowa Kol [Bzinitz]: Kr Lublinitz 16 km; P Guttentag 4 km; E Mischline 10 km; [12 Ew].

Brzegy Hüttenvw [Rg Sorowski]: Kr Lublinitz 18 km; P Sorowski 4 km; E Schierokau 8 km; [39 Ew].

Brzenskowitz D (m. Zg) + Rg: Kr Kattowitz 11 km; Ag eK kK Myslowitz 3,5 km; P E St Brzezinka (Kr. Kattowitz) 2,5 km; A Brzenskowitz-Brzezinka; 2230 + 142 Ew.

Brzesnitz D + Rg: Kr Ag P eK E Ratibor 7 km; A St kK Lubowitz; 981 Ew.

Brzesnitza Vw + F [Rg Brynneck]: Kr Gleiwitz 26 km; P E Tworog 4 km; [9 + 4 Ew].

Brzesowie D: Kr Glatz 35 km; P Cudowa (Bz. Breslau) 4 km; Ag A Lewin 7 km; E Rückers 19,5 km; St Schlaney; eK Straußeney; kK Tscherbeney; 476 Ew.

Brzestz D + Rg: Kr Ag eK E Pleß 8,5 km; P A St Miserau 3 km; kK Brzestz; 603 + 0 Ew.

Brzezetz D + Rg: Kr Ag Cosel 6 km; P E Kandrzin 3,5 km; A Slawentzitz; St Birawa; kK AltCosel; eK Jacobswalde; 742 Ew.

Brzezie D (m. chem. Fb Ceres) + Rg (m. F): Kr Ag eK E Ratibor 5 km; P A St Brzezie (Ceres 3,5 km); kK Pogrzebin; 2197 Ew.

Brzezina Kol [Chropaczow]: Kr Beuthen 5 km; P Chropaczow 1 km; E Morgenroth 3,5 km; [ca 650 Ew].

Brzezina Kol [D Niewodnik]: Kr Falkenberg 23 km; P Norok 5 km; E Dambrau 9 km; [54 Ew].

Brzezina Freigut [Tost]: Kr Gleiwitz 24,5 km; P E Tost 2 km; [11 Ew].

Brzezina (KleinPilgramsdorf) Kol [Pilgramsdorf] Kr Pleß 24 km; P Gollassowitz 6 km; E Pruchna 4,5 km; [173 Ew].

Brzezina Kol [Pschower-Dollen]: Kr Rybnik 16 km; P Pschow 1 km; E Czernitz 6 km; [30 Ew].

Brzezina (städtisch) Weiler [Rybnik]: Kr P E Rybnik 4, Bhf 3 km; [55 Ew].

Brzezinka D + Rg (m. Fasanerie u. F): Kr Ag eK Gleiwitz 8 km; P kK Brzezinka (Kr. Gleiwitz); E Laband 4,5 km; A Schloß Kieferstädtel; St Koslow; 906 + 101 Ew.

Brzezinka D: Kr Kattowitz 13 km; Ag eK kK Myslowitz 5 km; P St E Brzezinka (Kr. Kattowitz); A Brzenskowitz-Brzezinka; 3642 Ew.

Brzezinke D + Rg: Kr Ag E Namslau 14,5 km; P kK Reichthal 6 km; A Glausche; St Droschkau-Glausche; eK Droschkau; 47 + 80 Ew.

Brzezinken Kol [Schemrowitz]: Kr Lublinitz 23 km; P E Schierokau 8, Bhf 9 km; kK Wyssoka; [23 Ew].

Brzezinkowe Vw [Gleiwitz]: Kr P E Lublinitz 8 km; [9 Ew].

Brzezowitz D + Rg + Kol [Scharley]: Kr Ag eK Beuthen OS 3 km; P E Scharley 1, Bhf 3 km; A St kK Kamin; 1331 + 25 [+ ca. 550] Ew.

Brzozow Kol [Czwillitz]: Kr E Pleß 8,5 km; P Miedzna-Grzawa 2,5 km; [34 Ew].

Brzozowa Kol + Vw [Bitschinitz]: Kr Cosel 11 km; P Krzanowitz 4 km; E Birawa 6 km; kK Lohnau; [17 Ew].

Brzozowitzgrube ZkBlgr in Brzozowitz Kr Beuthen OS.

Brzuchow Zg [Rg Ostrog]: Kr P E Ratibor 1 km; [2 Ew].

Bschanz D + Rg (m. DolphiM): Kr Ag Wohlau 11 km; P A eK E Dyhernfurth 3, Bhf 4 km; St Cranz; kK Wahren; 144 + 59 Ew.

Bubenau Kr Schweidnitz s. Freiburg.

Buchatz Kol [Radzionkau]: Kr Tarnowitz 9 km; P Buchatz; E Scharley 2 km; [579 + 40 Ew].

Buchau D: Kr P Ag eK kK E Neurode 1,5 km; A St Buchau; 1274 Ew.

Buchberg Kol [Pohldorf] + F [Voigtsdorf b. H.]: Kr Habelschwerdt 13,5 km; P Altlomnitz 5 km; E Grafenort 10 km; [47 + 7 Ew].

Buche Gh: Kr Hirschberg 16 km; P E Schmiedeberg (Riesengeb.), 4 km; im Sommer P Hohenwiese (Riesengeb.)

Buche Gh [Welkersdorf]: Kr Löwenberg; P Langenöls (Bz. Liegnitz); E Greiffenberg 6 km.

Buchelsdorf D + Rg: Kr Ag E Grünberg 11, Bhf 12 km; P Lättnitz 3 km; A St Buchelsdorf; eK kK Schweinitz; 235 + 45 Ew.

Buchelsdorf D + Rg: Kr Ag E Namslau 7,5 km; P A Buchelsdorf (Kr. Namslau); St Buchelsdorf-Lorzendf; eK Kaulwitz; kK Strehlitz; 325 + 203 Ew.

Buchelsdorf D (m. Zuckerfb) + Rg: Kr Ag P eK E Neustadt (Oberschles.) 3,5 km; A St kK Buchelsdorf; 1111 + 62 Ew.

Buchenbaude: Kr Löwenberg 33 km; P Wigandsthal 4 km; E Friedeberg a. Qu. 8 km.

Buchengrund Vw [Gühlichen]: Kr Lüben 8 km; P Großrinnersdorf (Bz. Liegnitz) 4 km; E Koslitz 5 km; [22 Ew].

Buchenwinkel (am Dürrgrund) Kol: Kr Glatz 32 km; P Grunwald (Kr. Glatz) 0,5 km; E Rückers 16 km; [87 Ew].

Buchholz Rst [Löwenberg]: Kr P E Löwenberg (Schles.) 1 km; [5 Ew].

Buchitz D: Kr Brieg 16 km; P Ag St eK E Löwen (Schles.) 3,5, Bhf 2,5 km; A Fröbeln; kK Lossen; 318 Ew.

Buchmanns Kolonie Kol [Stabelwitz]: Kr Breslau 12,5 km; P E Deutsch-Lissa 1 km; [420 Ew].

Buchwäldchen D+Rg (m. Zg): Kr Ag Lüben 14 km; P E Pohlschildern 4 km; A St Mühlrädlitz; eK Schönborn; kK Parchwitz; 140+38 Ew.

Buchwäldchen Kol [Rg Dietzdorf]: Kr Neumarkt 5 km; P Zieserwitz 2 km; E Buchwald-Ellguth 5 km; [126 Ew].

Buchwald D+Rg: Kr Ag Bunzlau 23 km; P E Oberleschen 3 km; A Kittlitztreben; St Strans; eK Altöls; kK Niederleschen; 199+53 Ew.

Buchwald F [Rg Tillendorf]: Kr E Bunzlau 7 km; P Tillendorf 5 km; [2 Ew].

Buchwald D + Rg: Kr Freystadt 27 km; Ag Carolath 16 km; P A St eK kK Liebenzig 4 km; E Neusalz a. O. 16 km; 85+14 Ew.

Buchwald D+Rg: Kr Ag Glogau 22 km; P Buchwald (Kr. Glogau); E Klopschen 11 km; A St kK Thamm; eK Buchwald; 285+35 Ew.

Buchwald D + Rg; Kr Hirschberg 13 km; Ag Schmiedeberg 4 km; P A St eK Buchwald (Riesengeb.); E Zillerthal u. Schmiedeberg 4 km; kK Fischbach; 666+108 Ew.

Buchwald D: Kr Landeshut 12 km; Ag P E eK kK Liebau (Schles.) 3 km; A St Buchwald; 488 Ew.

Buchwald OF [Leobschütz]: Kr E Leobschütz 6 km; P Steubendorf (Kr. Leobschütz) 4 km; [6 Ew].

Buchwald D + Rg: Kr Ag Lüben 17 km; P eK Bärsdorf-Trach 3 km; E Göllschau 6 km; A St Fuchsmühl; kK Kaltwasser; 185+116 Ew.

Buchwald Fbz (m. 4 F): Kr Ag Münsterberg; A Waldbezirk; St Moschwitz; eK Heinrichau; kK Frömsdorf; 26 Ew.

Buchwald D (m. Bhf Buchwald-Ellguth): Kr Ag Neumarkt 6,5 km; P Buchwald (Kr. Neumarkt); E Buchwald-Ellguth 1 km; A St kK Obsendorf; eK Blumerode; 364 Ew.

Buchwald D u. **Buchwald Herzogl.** Rg +**Buchwald Freiantheil** Rg: Kr Oels 16—17 km; P Ag E Bernstadt (Schles.) 4,5—3,5 km; A St Bernstadt Vorst.; eK Buchwald; kK Klzöllnig; 573 u. 225+57 Ew.

Buchwald F [Rg Skrzischow]: Kr Rybnik 18 km; P Jastrzemb 7 km; E Loslau 7 km; [11 Ew].

Buchwald Ober- D+Rg **u. Nieder-** D+Rg: Kr Ag Sagan 9 km; P E A St kK Buchwald (Kr. Sagan); eK Mallmitz; 171+21 u. 521+42 Ew.

Buchwald Vw [Milkau]: Kr Sprottau 26 km; P E Neustädtel (Bz. Liegnitz) 6 km; [0 Ew].

Buchwald D+Rg: Kr Ag E Trebnitz 8 km; P Kloch-Ellguth 2,5 km; A St eK Massel; kK Zirkwitz; 72+30 Ew.

Buchwalde D: Kr Ag Hoyerswerda 9 km; P A St Groß-Särchen (Kr. Hoyerswerda) 2 km; E Lohsa 7,5 km; eK Särchen; kK Wittichenau; 225 Ew.

Buchwalde Neu- Kol [Buchwalde]: Kr E Hoyerswerda 9,5 km; P Wittichenau 2 km; [26 Ew].

Buchwalde D: Kr Rothenburg OL 15 km; Ag P E Priebus 4 km; A Sänitz; St eK Podrosche; kK Muskau; 125 Ew.

Buchwitz D: Kr Ag Breslau 23,5 km; P Koberwitz (Bz. Breslau) 7,5 km; E Buchwitz 1 km; A St Seschwitz; eK Rankau; kK Prisselwitz; 223 Ew.

Buckolowe D+Rg: Kr Militsch 21 km; P kK Powitzko 5 km; Ag eK Trachenberg 9,5 km; A St E GrOssig 1,5 km; 97+52 Ew.

Buckowintke D+Rg: Kr Ag Oels 17,5 km; P E A St Großgraben 5 km; eK Maliers; kK ObFrauenwaldau; 192+4 Ew.

Buczek Kr Gleiwitz s. Budzek.

Buczek Kol+Vw [Kaltwasser]: Kr E GrStrehlitz 8, Bhf 9 km; P Ujest 7 km; [63+38 Ew].

Buda Vw [Rg Comorno]: Kr P E Cosel (Schles.) 5,5 km; [11 Ew].

Buddenbruck D: Kr Ag E kK Kreuzburg 9, Bhf 10 km; P A St eK Ludwigsdorf (Oberschles.) 1 km; 217 Ew.

Budkowitz Alt- D **u. Neu-** D: Kr Oppeln 36 km; Ag eK Kupp 18 km; P A St Altbudkowitz; E Murow 10,5 km; 1409 u. 528 Ew.

Budnymühle Kol [Neudorf]: Kr Kattowitz 14 km; P Antonienhütte 2 km; E Morgenroth 4,5 km; [55 Ew.]

Budzek Kol + Vw [Chechlau]; Kr Gleiwitz 27 km; P E Rudzinitz 8, Bhf 7 km; [27 + 5 Ew].

Budzin Kol [Markowitz]: Kr Ratibor 7 km: P E Markowitz (Kr. Ratibor) 2 km; [105 Ew].

Budzisk D: Kr Ag eK Ratibor 14 km; P Ratiborhammer 2 km; E Hammer 2 km; A St Thurze; kK Slawikau; 751 Ew.

Bürgsdorf D + Rg: Kr Kreuzburg 14 + 15 km; Ag P E kK Konstadt 3 + 4, Bhf 4 + 5 km; A St eK Bürgsdorf; 521 + 105 Ew.

Bürgsdorf-Berthelschütz Fgbz (Antheil zur OF Bodland, Kr. Rosenberg): Kr Kreuzburg 13 km; Ag P E kK Konstadt 5 km; A St eK Bürgsdorf; 25 Ew.

Bürtultschütz Kr Kreuz b. s. Berthelschütz.

Büttnergrund Kol [Görbersdorf]: Kr Waldenburg 15 km; P Görbersdorf 0,5 km; E Friedland 5,5 km; [60 Ew].

Buglamühle WffrM [D Syrin]: Kr Ratibor 13,5 km; P Lubom (Oberschl.) 4 km; E Kreuzenort 4,5 km; [6 Ew].

Buglowitz Weiler [D Stodoll]: Kr Rybnik 10 km; P Rauden (Bz. Oppeln) 7 km; E Summin 9 km; [61 Ew].

Buhlau Kol + Vw [Zowade]: Kr Neustadt 26 km; P E Kujau (Oberschles.) 4, Bhf 5,5 km; [56 + 77 Ew].

Bujakow D + Rg (m. Mittel- u. Oberhof, Hegerh u. OF): Kr Ag Zabrze 16 km; P A St kK Bujakow; E Orzesche 4 km; eK Nikolai; 1175 + 183 Ew.

Bukau D + Rg (m. Hbest u. Zg): Kr Ag eK Ratibor 13 km; P E Kreuzenort 3,5, Bhf 2,5 km; A St Tworkau; kK Lubom; 331 + 103 Ew.

Bukonitza Kol [Sagar]: Kr Rothenburg OL 28 km; P Keula (Schles.) 2 km; E Muskau 4 km; [38 Ew].

Bukowegrund Kol [Rogelwitz]: Kr E Brieg 17,5, Bhf 19 km; P Mangschütz 3,5 km; [25 Ew].

Bukowietz H [D Schimischow]: Kr Gr-Strehlitz 5,5 km; P E Schimischow 2 km; [7 Ew].

Bukowietz Kol [Psaar]: Kr Lublinitz 20,5 km; P Lubschau 5 km; E Stahlhammer 6,5 km; [134 Ew].

Bukowina Kol [Orzesche]: Kr Pleß 2,5 km; P E Orzesche 1,5, Bhf 0,5 km; [401 Ew].

Bukowine Kol [Straußeney]: Kr Glatz 33 km; P Cudowa (Bz. Breslau) 6,5 km; E Rückers 17,5 km; [164 Ew].

Bukowine D + Rg (m. Bad u. F je 1 km): Kr E Gr Wartenberg 13,5, Bhf 15,5 km; P A St Bukowine; Ag Festenberg 9,5 km; eK kK Neumittelwalde; 213 + 100 Ew.

Bukowine D + Rg: Kr Ag Trebnitz 13,5 km; P A St Paschkerwitz 3 km; E Sibyllenort 6,5 km; eK kK Lossen; 192 + 88 Ew.

Bulchau D: Kr Ag E Ohlau 8,5 km; P A St Jacobine (Kr. Ohlau) 2 km; eK Wüstebriese; kK Hennersdorf; 188 Ew.

Bulinsky Vw [Czieschowa]: Kr Lublinitz 12,5 km; P E Koschentin 4, Bhf 5 km; [8 Ew].

Bullendorf D + Rg; Kr Ag E St eK Freystadt 5 km; P A Herzogswaldau 5 km; kK Ob-Herzogswaldau; 59 + 28 Ew.

Bunkai D + Rg: Kr Gr Wartenberg 16,5 km; P Bukowine 3 km; E Gr Graben 15 km; A St eK kK Goschütz; Ag Festenberg 9,5 km; 127 + 5 Ew.

Bunkai D + Rg: Kr Ag Trebnitz 15,5 km; P E Sibyllenort 6 km; A eK kK Lossen; St Paschkerwitz; 63 + 35 Ew.

Bunken Kr Lublinitz; siehe Bonken.

Bunkow Kr Gr Strehlitz siehe Bonkow.

Bunkow Kol [Zuzella]: Kr Oppeln 33 km; P Zuzella 2,5 km; E Deschowitz 10 km; [176 Ew].

Bunzelwitz D: Kr Ag Schweidnitz 6 km; P E Königszelt 4 km; A St Bunzelwitz; eK kK Würben; 663 Ew.

Bunzlau Stadt (m. Zg): Kr Ag P E A St eK kK Bunzlau; 14590 Ew.

Bunzlauer Mittelhäuser Einzelhäuser: [Hinterheide]: Kr Bunzlau 27 km; P E Rückenwaldau 2 km; [20 Ew].

Burau D: Kr Sagan 22 km; Ag E Halbau 5 km; P A St Burau; eK kK Ndr-Hartmannsdorf; 555 Ew.

Burau Neu-F [Burau-Rädel]: Kr Sagan 22 km; P eK Freiwaldau (Bz. Liegnitz) 2 km; E Halbau 6 km; [5 Ew].

Burau-Rädel Rg: Kr Sagan 21 km; Ag E Halbau 5 km; P A St Burau; eK kK Nieder-Hartmannsdorf; 64 Ew.

Burdey Kol [Gr Perschnitz]: Kr Militsch 13,5 km; P E Kraschnitz 3 km; [11 Ew].

Burg siehe unter dem Stammnamen.

Burg D: Kr Ag E eK Hoyerswerda 9, Bhf 10 km; P A St Burghammer 3 km; kK Wittichenau; 265 Ew.

Burghammer D + Rg (Eisenwerk): Kr Ag Hoyerswerda 11 km; P A St Burghammer; eK Spreewitz; kK Wittichenau; E Lohsa 10 km; 213 + 131 Ew.

BUS

Burgholz F [Schwerta]: Kr Lauban 16 km; P Schwerta (Oberlauf.) 1 km; E Marklissa 7 km; [6 Ew].

Burglehn D: Kr Ag P E eK kK Bunzlau 2 km; A St Tillendorf; 467 Ew.

Burglehn-Muskau Rg (m. Bad, Nieder-Vw, Schloß 2c.): Kr Rothenburg OL 32 km; Ag P E eK kK Muskau 1, Bhf 2 km; A Muskau I; St Muskau Ld; 254 Ew.

Burglehn-Auras Kr Wohlau s. Auras.

Burglehn-Sagan Kr Sagan; s. Sagan.

Burglehn-Raudten Kr Steinau s. Raudten-B.

Burgstädtel Kol [Pilgersdorf]: Kr Leobschütz 14 km; P E Mocker (Oberschles.) 3,5 km; [76 Ew].

Burgwitz D + Rg: Kr Ag P eK kK E Trebnitz (Schles.) 5,5 km; Klnb Pflaumendorf 3 km; A St Kawallen; 59 + 69 Ew.

Burgwitzmühle WssrM [Burgwitz]: Kr E Trebnitz 6,5 km; P Obernigk 4,5 km; [2 Ew].

Burkersdorf D + Rg: Kr Hoyerswerda 37 km; Ag Ruhland 12 km; P E Ortrand 1,5 km; A Lindenau; St eK Kroppen; 380 + 0 Ew.

Burkersdorf D + Rg: Kr Ag Schweidnitz 6 km; P A St eK kK Oberweistritz 2,5 km; E Jacobsdorf 3,5 km; 268 + 51 Ew.

Burowietz Kol [KlDombrowka]: Kr Kattowitz 5 km; P Schoppinitz 1,5 km; E Georggrube 1 km; [2651 Ew].

Buschek Kol [Wydow]: Kr Gleiwitz 24 km; P E Rudziniß 8, Bhf 6,5 km; [27 Ew].

Buschen D + Rg: Kr Ag E Wohlau 7,5 km; P eK Herrnmotschelnitz 3 km; A St Altwohlau; kK GrSchmograu; 209 + 57 Ew.

Buschewitz D: Kr Ag Trebnitz 14,5 km; P Perschütz 2 km; E Sibyllenort 5,5 km; A St eK kK Lossen; 70 Ew.

Buschhäuser Kol [Gräbel]: Kr Bolkenhain 9 km; P Falkenberg (Bz. Liegnitz) 3 km; E Kauder 8 km; [20 Ew].

Buschhäuser Kol [Haunold]: Kr Frankenstein 10,5 km; P E Gnadenfrei (Bhf) 2 km; [49 Ew].

Buschhäuser Kol [Großenborau]: Kr Freystadt 6 km; P Großenborau 2 km; E Herwigsdorf 7 km; [33 Ew].

Buschhäuser Kol [Rauschwitz]: Kr Glatz 8,5 km; P Pischkowitz 1 km; E Birgwitz 2,5 km; [11 Ew].

Buschhäuser Kol [Birkenlache]: Kr Görlitz 41 km; P E Rauscha 7 km; [57 Ew.]

Buschhäuser Kol [Neuhammer]: Kr Görlitz 30 km; P E Neuhammer (Oberlauf.) 1 km; [64 Ew].

Buschhäuser Kol [Hennersdorf]: Kr Jauer 9 km; P Herrmannsdorf (Bz. Liegnitz) 2 km; E Brechelshof 7 km; [20 Ew].

Buschhäuser Kol [Koitz]: Kr Liegnitz 20 km; P Rogau (Kr. Liegnitz) 2 km; E Maltsch 5 km; [27 Ew].

Buschhäuser Kol [GrWalditz]: Kr E Löwenberg 10 km; P Neujäschwitz 4 km; [40 Ew].

Buschhäuser Kol [Klix]: Kr Sagan 19 km; P Rauscha 6 km; E Halbau 5 km; [45 Ew].

Buschhäuser Kol [Loos]: Kr Sagan 11 km; P Neuhammer (Queis) 4 km; E Halbau 13 km; [73 Ew].

Buschhäuser Kol [Petersdorf b. Sagan]: Kr Sagan 6 km; P E Buchwald (Kr. Sagan) 3 km; [24 Ew].

Buschhäuser Kol [Quolsdorf b. Mellendorf]: Kr Sagan 28 km; P E Großselten 11 km; [4 Ew.]

Buschhaus H [KlNeundorf]: Kr Görlitz 9 km; P E Deutsch-Ossig 4 km; [5 Ew].

Buschhaus Kr Nimptsch s. Kl Ellguth.

Buschkretscham Etbl [Steffitz D]: Kr P E Militsch (Bz. Breslau) 2, Bhf 3,5 km; [13 Ew].

Buschmühle M [Dätzdorf]: Kr Bolkenhain 10 km; P Falkenberg (Bz. Liegnitz) 3 km; E Bohrauseiffersdorf 3 km; [6 Ew.]

Buschmühle M [Hohenfriedeberg]: Kr Bolkenhain 11 km; P Hohenfriedeberg 1 km; E Kauder 5 km; [12 Ew].

Buschmühle M [Lawaldau]: Kr P E Grünberg (Schles.) 7, Bhf 8 km; [15 Ew].

Buschmühle s. Grenzendorf Kr Habelschwerdt.

Buschmühle M [Küpper]: Kr Lauban 23 km; P Bellmannsdorf 4 km; E Seidenberg 11 km; [8 Ew].

Buschmühle WssrM [D Pommerswitz]: Kr Leobschütz 14,5 km; P Deutsch-Rasselwitz 2 km; E Steubendorf 4 km; [12 Ew].

Buschmühle WssrM [Liebenau]: Kr Liegnitz 13,5 km; P Malitsch (Kr. Jauer) 2 km; E Brechelshof 6 km; [10 Ew].

Buschmühle Kr Neisse = Niedermühle [D Gesetz].

Buschmühle WssrM [D Kunzendorf]: Kr P E Neustadt (Oberschles.) 3, Bhf 4 km; [29 Ew].

Buschmühle Etbl [AltJauernick]: Kr Schweidnitz 9,5 km; P E Königszelt 5,5 km; [13 Ew].

Buschmühle b. Domanze Kr Schweidnitz s. Puschmühle.

Buschmühle M [Großendorf]: Kr P E Steinau (Oder) 2 km; [8 Ew].

Buschmühle M [GrKreidel D]: Kr E Wohlau 13 km; P Großkreidel 1,5 km; [ca 30 Ew].

Buschschenke Gh u. Zg [Eichberg]: Kr E Bunzlau 7 km; P eK Tillendorf 5 km; [6 Ew].

Buschschenke Gh [Cunzendorf unterm Walde]: Kr Löwenberg 11 km; P Gießmannsdorf (Kr. Bunzlau) 5 km; E Langenöls 10 km; [5 Ew].

Buschschenke Gh [Schosdorf] Kr Löwenberg; s. Wiesenschenke.

Buschschenke F u. Gh [Rg WenigRackwitz]: Kr E Löwenberg 9 km; P Kesselsdorf (Schles.) 3 km; [4 Ew].

Buschvorwerk Vw [Niebusch]: Kr Freystadt 23 km; P Niebusch 3 km; E Grünberg 18 km; [7 Ew].

Buschvorwerk D + Rg: Kr Hirschberg 14 km; Ag P E eK kK Schmiedeberg (Riesengeb.) 3 km; A St Arnsberg; 182 + 0 Ew.

Buschvorwerk Vw [Hartmannsdorf]: Kr Landeshut 7 km; P E Ruhbank 1 km; [4 Ew].

Buschvorwerk Kol [GrReichenau]; Kr Sagan 26 km; P Großreichenau 3 km; E Christianstadt 8 km; [45 Ew].

Buschvorwerk b. Bergisdorf Kr Sagan s. Puschvorwerk.

Buschvorwerk Vw [Goglau]: Kr E Schweidnitz 10,5 km; P Seiferdau (Kr. Schweidnitz) 5 km; [29 Ew].

Buschvorwerk Vw [Nistitz]: Kr Steinau 18 km; P Köben 4,5 km; E Raudten 10 km; [7 Ew].

Buselwitz D + Rg: Kr P Ag Oels 5 km; E A St Zessel 2,5 km; eK Allerheiligen; kK GrZöllnig; 108 + 97 Ew.

Buslawitz D + Rg (m. F): Kr eK Ratibor 21,5 km; Ag Hultschin 7,5 km; P kK Beneschau (Oberschles.) 3 km; E Bolatitz 6 km; A St Beneschau; 1182 Ew.

Buslawitz F [Rg Zawada-Beneschau]: Kr Ratibor 20,5 km; P Beneschau (Oberschles.) 5 km; E Kuchelna 4,5 km; [10 Ew].

Busow D + Rg (Busow I): Kr Rosenberg 20 km; Ag P kK Klnb Landsberg (Oberschles.) 5 km; E Bankau 9 km; A St Busow; eK Bankau, Ludwigsdorf; 237 + 142 Ew.

Busow II Rg: Kr Rosenberg 21 km; Ag P kK Klnb Landsberg (Oberschles.) 4 km; E Bankau 10 km; A St. Krysanowitz; eK Bankau, Ludwigsdorf; 5 Ew.

Busowitz Kol [ObNiewiadom]: Kr Rybnik 8 km; P Oberniewiadom (Kr. Rybnik) 2 km; E Hoymgrube 3 km; [110 Ew].

Busowitz Kol [Sczyrbitz]: Kr Rybnik 8 km; P Oberniewiadom (Kr. Rybnik) 2,5 km; E Czernitz 6 km; [70 Ew].

Butschek Kr GroßStrehlitz s. Buczek.

Butschkau D u. Groß-Rg: Kr Ag Namslau 20,5 km; P kK Reichthal 8,5 km; E Noldau 12 km; A St Butschkau; eK Simmenau 4,5 km; 285 u. 151 Ew.

Butschkau Klein- Rg: Kr Ag Namslau 20,5 km; P eK Simmenau 3,5 km; E Noldau 11 km; A St Butschkau; kK Reichthal; 55 Ew.

Butterberg Kol [Schadegur]: Kr Namslau 16 km; P Reichthal 4 km; E Noldau 12 km; [20 Ew].

Buttermilchhof Kr Cosel = Rg Nesselwitz.

Bykowine D: Kr Ag Kattowitz 10 km; P kK Kochlowitz 2,5 km; E Schwientochlowitz 3 km; A St Neudorf; eK Antonienhütte; 1309 Ew.

Bystrzetzmühle WsrM [Groschowitz]: Kr Oppeln 7 km; P E Groschowitz 2 km; [17 Ew].

Bzinitz D + Rg: Kr Lublinitz 17 km; Ag P eK kK Guttentag 5 km; E Mischline 9 km; A St Gwosdzian; 316 + 107 Ew.

Bziunkau Vw [Warlow]: Kr Lublinitz 22 km; P Guttentag 3 km; E Mischline 8 km; [96 Ew].

C. Ortschaften, welche unter C fehlen, sind unter K nachzuschlagen.

Caana D + Rg: Kr Rothenburg OL 18 km; Ag E Niesky 5 km; P A St Jänkendorf (Oberlaus.) 2 km; eK Diehsa; kK Muskau; 84 + 3 Ew.

Cäciliengrube Galmeigr [D Scharley]: Kr Beuthen OS 4 km; P E Scharley, Bhf 2 km; [19 Ew].

Cäsargrube Stkgr in Reußendorf Kr Waldenburg.

Cainowe D (m. Kol KleinC 102 Ew.) + Rg (m. F): Kr Ag Trebnitz 15(16,5) km; P Domnowitz 3 (4,5) km; Klnb Fürstenau 5 (3,5) km; E Trachenberg 15 (13,5) km; A St eK Cainowe; kK Kotzerke; 422 + 45 Ew.

Camenz D: Kr Ag Frankenstein 9,5 km; P St eK kK Camenz (Schles.) Ort; A Camenz B; E Camenz 2,5 km; 657 Ew.

Camenz Bhf + Villa [Gallenau]: Kr Frankenstein 10 km; P E Camenz (Schles.) Bahnh; [121 + 16 Ew].

Camenz Fgbz: Kr Ag Frankenstein; P E eK kK Camenz (Schles.); A Camenz A; St Maifritzdorf; 0 Ew.

Camenz-Hemmersdorf Rg (mit Schloß Camenz, Albrechtshof, Alte Brennerei, Eichvorwerk, F Hemmersdorf, Zg): Kr Ag Frankenstein 11 km; P eK Camenz (Schles.) Ort 1,5 km; E Camenz 3 km; A Camenz B; St Heinrichswalde; kK Hemmersdorf; 275 Ew.

Cammin D + Rg: Kr Wohlau 22 km; P eK Herrnstadt 6,5 km; E Cammin; Ag Winzig 8,5 km; A St Pluskau; kK Piskorfine; 142 + 41 Ew.

Cammerau Kol [Deutsch-Wette]: Kr Neisse 12 km; P E Deutschwette 1, Bhf 2,5 km; [24 Ew].

Cammerau D + Rg: Kr P Ag eK kK E Schweidnitz 5,5 km; A St Cammerau; 322 + 133 Ew.

Camöse D: Kr Ag Neumarkt 8 km; P A St E Maltsch (Schles.) 3, Bhf 3,5 km; eK Rauße; kK Camöse; 509 Ew.

Campern D: Kr Ag Liegnitz 19 km; P Großbaudiß 6 km; E ObMoys 8 km; Klnb Berndorf 2 km; A St Koiskau; eK Campern; kK Poselwitz; 192 Ew.

Canten Vw [Mondschütz]: Kr E Wohlau 10 km; P Mondschütz 5 km; [46 Ew].

Cantersdorf D + Rg: Kr Brieg 17 km; P Ag St eK kK E Löwen (Schles) 2, Bhf 3,5 km; A Taschenbg-Michelau; 347 + 99 Ew.

Canth Stadt (m. Bhf): Kr Neumarkt 21 km; Ag P A St eK kK Canth; E Canth 1,5 km; 2903 Ew.

Carl-Emanuel Kol m. Stkgr [Rg Ruda]: Kr Zabrze 7 km; P Poremba 2 km; E Ruda 2 km; [ca 700 Ew].

Carl-Georg-Viktor-Grube Stkgr in Alt-Lässig Kr Waldenburg.

Carlgrube Stkgr in Neudorf Kr Kattow.

CarlGustavgrube ZkBlgr in Städtisch-Dombrowa Stadtkreis Beuthen OS.

Carl-Maxfasanerie Kr. Ratibor, s. Fasanerie.

Carl-Oswald-Grube Stkgr [D Ellguth-Zabrze]: Kr P E Gleiwitz 4,5 km; [4 Ew].

Carlowitz D + Rg: Kr P Ag Breslau 5 km; E Breslau (ROU) 3 km; A St Carlowitz; eK Breslau (11000 Junfr.); kK Breslau (St. Michaelis); 722 + 256 Ew.

Carlowitz Vw [Karchwitz]: Kr E Cosel 14, Bhf 16 km; P Gnadenfeld 3 km.

Carlowitz Groß- D + Rg: Kr Grottkau 24,5 km; Ag eK Ottmachau 10 km; P kK Großcarlowitz; A St Klodebach; E Friedenthal-Giesmannsdorf 9 km; 357 + 35 Ew.

Carlowitz Klein- D + Rg: Kr Grottkau 25 km; Ag eK Ottmachau 9 km; P kK Großcarlowitz 2,5 km; E Friedenthal-Giesmannsdorf 9 km; A St Zedlitz; 95 + 64 Ew.

Carlowitz Kol [Gohle]: Kr Rosenberg 23 km; P Seichwitz 4 km; E Pitschen 15 km; Klnb Zawisna 5 km; [131 Ew].

Carlsberg Kol [Reinberg] + Vw [Carolath]: Kr Freystadt 23 + 24 km; P Carolath (Schles.) 4 km; E Beuthen (Bz. Liegnitz) 6 km; [17 + 3 Ew].

Carlsberg Vw [Michalkowitz]: Kr Kattowitz 4,5 km; P E Laurahütte 2 km; A St Georgshütte; [213 Ew].

Carlsberg D: Kr Lauban 17 km; Ag P Friedeberg (Queis) 2 km; E Birkicht 1 km; A Gebhardsdorf; St Wiesa; eK OberWiesa; kK Greiffenberg; 190 Ew.

Carlsberg Kol [Stadt + D Landsberg]: Kr Rosenberg 18 km; P Klnb Landsberg (Oberschles.) 3 km; E Bankau 9 km; [14 + 124 Ew].

Carlsdorf Kol [MGerlachsheim]: Kr Lauban 18 km; P Gerlachsheim (Oberlaus.) 2 km; E Markliffa 7 km; [104 Ew].

Carlsgnaden Kol [Hummel]: Kr Lüben 18 km; P Gläsersdorf (Bz. Liegnitz) 5 km; E Kotzenau 7 km.

Carlsgrund D (m. Jagdschloß): Kr Rosenberg 29 km; Ag P Kreuzburg (Oberschles.) 11 km; E Georgenwerk 3 km; A Jagdschloß Bodland; St kK Bodland; eK Plümkenau; 277 Ew.

Carlshof Vw [Karchwitz]: Kr E Cosel 15, Bhf 16 km; P Gnadenfeld 6 km; [9 Ew].

Carlshof Vw [AltSabel]: Kr P E Glogau 9 km; [6 Ew].

Carlshof Kr GrStrehlitz = Borek [Roswadze].

Carlshof Vw [Fürstl. Neudorf]: Kr GrWartenberg 17,5 km; P E Bralin 8 km; [14 Ew].

Carlshof Vw [Golkowitz]: Kr Kreuzburg 20 km; P E Pitschen 3, Bhf 4 km; [103 Ew].

Carlshof Vw [Schmardt II]: Kr P E Kreuzburg (Oberschles.) 4 km; [27 Ew].

Carlshof Vw [Schönfeld]: Kr Kreuzburg; s. Schönfeld.

Carlshof Vw [Liptin]: Kr Leobschütz 23,5 km; P Dirschel 3 km; E Katscher 7,5 km; [19 Ew].

Carlshof Kol [Dürrkunzendorf] + Rg: Kr Ag Löwenberg 12 km; P Neujäschwitz 1 km; E Bunzlau 10 km; A St eK GrWalditz; kK AltWarthau; [43 +]22 Ew.

Carlshof Vw [Eckersdorf]: Kr Namslau 9 km; P E Nassadel 6,5 km; [14 Ew].

Carlshof Vw [Skorischau]; Kr Namslau 14 km; P Reichthal 4 km; E Noldau 10 km; [60 Ew].

Carlshof Vw [Kunzendorf]: Kr P E Neustadt (Oberschl.) 5, Bhf 6 km; [10 Ew].

Carlshof-Scherrswald Kol [KlStrehlitz] + F [Rg Dobrau]: Kr Neustadt 27 km; P E Kleinstrehlitz 0,5 km; [199 + 4 Ew].

Carlshof (Carlowietz) Vw, Hegerh u. Fasanerie [Rg Haatsch]: Kr Ratibor 20 km; P Haatsch 2 km; E Annaberg 8 km; [32 Ew].

Carlshof Vw [D Basan + Rg Borkowitz]: Kr Rosenberg 20 km; P Kreuzburg (Oberschles.) 4 km; E Borkowitz 1 km; [4 + 6 Ew].

Carlshof Vw [Uschütz]: Kr Rosenberg 30 km; P Uschütz 2 km; E Pitschen 9 km; [25 Ew].

Carlshof Vw [Conradswaldau]: Kr Schweidnitz 13 km; P Conradswaldau (Kr. Schweidnitz) 1,5 km; E Saarau 4 km; [13 Ew].

Carlshof Vw [Bobrownik]: Kr P E Tarnowitz 0,5 km; [155 Ew].

Carlshorst Vw [GrWilkau]: Kr Nimptsch 5,5 km; P E Großwilkau 2 km; [7 Ew].

Carlshütte Zinkhw [Rg Ruda]: Kr Zabrze 7 km; P E Ruda 1 km; [50 Ew].

Carlskolonie Kol [D + Rg Ruda]: Kr Zabrze 7 km; P E Ruda 1 km; [541 + 322 Ew].

Carlsruh Rg: Kr P Ag eK kK E Steinau (Oder) 0,5, Bhf 1 km; A St Georgendorf; 20 Ew.

Carlsruhe Mfl + Maj: Kr Oppeln 30 km; Ag P A St eK kK E Carlsruhe (Schles.); 2116 + 442 Ew.

Carlssegen 2 Kol [Ober- u. Nieder-Rydultau]: Kr Rybnik 11 km; P E Czernitz (Bz. Oppeln) 1,5 km; [296 Ew].

Carlssegengrube Kol u. Stkgr [Brzezinka]: Kr Kattowitz 13,5 km; P E Brzezinka (Kr. Kattowitz) 3 km; [509 Ew].

Carlsthal Kol [Oschiek] + F [Rg Lasisk]: Kr E GrStrehlitz 10,5 km; P Rosmierka 6 km; kK Himmelwitz; [91 Ew].

Carlsthal Kol [Rg Schreiberhau]: Kr Hirschberg 33,5 km; P Schreiberhau 15 km; E Petersdorf 19 km; [28 Ew].

Carlsthal Kol [Nassadel]: Kr Ag Kreuzburg 18 km; P Uschütz 3 km; E Pitschen 11 km.

Carlsvorwerk Kr Glogau s. Carlshof.

Carlswalde Kol [Eckersdorf]: Kr P E kK Sagan 4, Bhf 2 km; [15 Ew].

Carlswalde (Herzogl. Sagan'sche Haide) Fgbz: Kr Ag P E eK kK Sagan 4, Bhf 2 km; A Herzogl. Saganische Haide; St Eckersdorf; 104 Ew.

Carmerau D: Kr Ag GrStrehlitz 17 km; P kK E Krascheow 5 km; A St Colonnowska; eK Zawadski; 378 Ew.

Carmerau D: Kr Ag Oppeln 27 km; A eK E Malapane 7,5 km; P St kK Krascheow; 235 Ew.

Carnallsfreudegrube Stkgr [Beuthen OS]: Stadtkr P E Beuthen (Oberschles.) 2,5 km; [0 Ew].

Carolath D + Fürstenthum: Kr Freystadt 19 km; Ag P A St eK Carolath (Schles.); E kK Beuthen (Bz. Liegnitz) 5 km; 435 + 339 Ew.

Carolath Kol [GrDobritsch]: Kr Sagan 19 km; P Neuwaldau 2 km; E Christianstadt 6 km; [8 Ew].

Carolather Oderwald H + Vw [D + Rg Carolath]: Kr Freystadt 23 km; P Carolath (Schles.) 6 km; E Neusalz a. O. 3 km; [2 + 7 Ew].

Carolinenbahn Kol [Domb]: Kr P E Kattowitz (Oberschles.) 2 km; [10 Ew].

Carolinengrube Stkgr [D Bogutschütz]: Kr Kattowitz 3 km; P E Hohenlohehütte 1,5 km; [22 Ew].

Carolinenhof Vw [Schmardt IV]: Kr P E Kreuzburg (Oberschl.) 5 km; [7 Ew].

Carolinenhof Vw [Marschwitz]: Kr Neumarkt 23,5 km; P Herrnprotsch 4 km; E DeutschLissa 5 km; [22 Ew].

Carolinenhof Vw [Fröbel]: Kr Neustadt 28,5 km; P Friedersdorf (Bz. Oppeln) 3,5 km; E Oberglogau 7 km; [21 Ew].

Carolinenhof Vw [ObSeichwitz]: Kr Rosenberg 27 km; P Klnb Zawisna 10 km; E Pitschen 14 km; [9 Ew].

Carolinenhof Vw [DtschLauden]: Kr Strehlen 10 km; P eK Grünhartau 2 km; E Warkotsch 6,5 km; [83 Ew].

Carolinenswunschgrube Zink- u. Bleierzgr in Trockenberg Kr Tarnowitz.

Carolinenthal Kol [Weißdorf]: Kr Falkenberg 16,5 km; P Schurgast 4 km; E Dambrau 7,5 km; [16 Ew].

Carolusgrube Stkgr [D Birtultau]: Kr Rybnik 8 km; P Birtultau 1 km; E Hoymgrube 2 km; [29 Ew].

Carsten-Centrum Stkgr: Stadtkr Beuthen 2 km; P E Karf 1,5 km; [60 Ew].

Carstendorf Kol [Andersdorf]: Kr Glogau 15 km; P Wiesau (Kr. Glogau) 4 km; E Klopschen 4 km; [40 Ew].

Catharinenhof Vw [Rg Przeborowitz]: Kr Cosel 11 km; P Gnadenfeld 3 km; E Langlieben 7 km; [26 Ew].

Catharinenhof Vw [Schakanau]: Kr P Gleiwitz 8 km; E Schakanau 2,5 km; [34 Ew].

Cattersee D + Vw [Pürschkau]: Kr Freystadt 33 km; Ag Carolath 27 km; P A St eK kK Liebenzig 5 km; E Neusalz a. O. 22 km; 228 [+ 8] Ew.

Cebullamühle Kol [Gogolin]: Kr Gr-Strehlitz 21 km; P E Gogolin 4 km; [18 Ew].

Celline Kol [Bischwitz a. O.]: Kr Ohlau 16,5 km; P Minken 3 km; E Brieg 18,5 km; [69 Ew].

Centawa D + Rg (m. F): Kr Ag eK GrStrehlitz 8 km; P A St E Blottnitz 4 km; eK Centawa; 460 + 48 Ew.

Centnerbrunn Kol [Hausdorf + Kunzendorf]: Kr Neurode 3,5 km; P Kunzendorf (Kr. Neurode) 1 km; E Centnerbrunn; [15 + 118 Ew].

Centnerhof Vw [Königsdorf-Jastrzemb]: Kr Rybnik 18 km; P Jastrzemb 1 km; E Loslau 10 km; [41 Ew].

Ceres Chem. Fb Kr Ratibor s. Brzezie.

Chabowetz Kol [Borutin]: Kr Ratibor 13 km; P E Kranowitz 4 km; [297 Ew].

Chabowetz Kol [Wrzessin]: Kr Ratibor 12 km; P Hultschin 13 km; E Kuchelna 4 km; [93 Ew].

Chalupken Weiler [NeuKarmunkau]: Kr Rosenberg 12 km; P Botzanowitz 4 km; E Schoffschütz 10 km; [52 Ew].

Chalupki Kol [NdrMarklowitz]: Kr Rybnik 8 km; P Marklowitz (Kr. Rybnik) 3 km; E Loslau 5 km; [250 Ew].

Charlottegrube Stkgr [D Czernitz]: Kr Rybnik 11 km; P E Czernitz (Bz. Oppeln) 1,5, Bhf 0 km; [32 Ew].

Charlottenau F u. Jgdschl [Hönigern]: Kr Namslau 13,5 km; P E Eckersdorf (Kr. Namslau) 5,5, Bhf 7,5 km; [32 Ew].

Charlottenberg Kol [Streckenbach]: Kr Bolkenhain 12 km; P Merzdorf (Kr. Bolkenhain) 6 km; E Hartau 1 km; [22 Ew].

Charlottenberg Kol + Vw [Radziunz]: Kr Militsch 24 km; P Radziunz 3 km; E Trachenberg 8 km; [48 + 10 Ew].

Charlottenberg Kol [Schönwald]: Kr P E Rosenberg (Oberschles.) 5 km; [56 Ew].

Charlottenbrunn D (m. Bad): Kr Waldenburg 9,5 km; P A St eK E Charlottenbrunn, Bhf 2,5 km; Ag NdrWüstegiersdorf 6 km; kK Tannhausen; 1455 Ew.

Charlottenbrunn Bhf [Rg Tannhausen]: Kr Waldenburg 12 km; P Charlottenbrunn 2,5 km; [39 Ew].

Charlottendorf Kol [Moschen]: Kr Neustadt 20 km; P Kujau (Oberschles.) 3 km; E Lonschnik 2 km; [73 Ew].

Charlottenfeld D: Kr E GrWartenberg 12, Bhf 14,5 km; P Ag eK kK Neumittelwalde 5 km; A St Offen; 190 Ew.

Charlottenfeld Kol [Schiorke]: Kr Rosenberg 11 km; P Kotschanowitz (Kr. Rosenberg, Oberschles.) 3 km; E Bankau 2 km; [86 Ew].

Charlottenhöhe Vw [Girbigsdorf]: Kr Sprottau 7 km; P E Buchwald (Kr. Sagan) 4 km.

Charlottenhof Kol [Rg Schwientochlowitz]: Kr Beuthen OS 6,5 km; P E kK Königshütte (Oberschl.) 1,5 km; [ca. 2700 Ew].

Charlottenhof Vw [Wischnitz]: Kr Gleiwitz 23 km; P Schwieben 4 km; E Tost 6 km; [17 Ew].

Charlottenhof Bhf [Rg Ebersbach] u. Vw [Rg Kunnersdorf]: Kr Görlitz 8 km; P Kunnersdorf (Kr. Görlitz) 4 km; [8 u. 15 Ew].

Charlottenrode Kol [Louisenthal]: Kr P E Brieg (Bz. Breslau) 5, Bhf 6,5 km; [87 Ew].

Charlottenthal D + Rg: Kr GrWartenberg 26,5 km; P Brustawe 4,5 km; E Kraschnitz 9,5 km; Ag Festenberg 13 km; A St eK kK Goschütz; 164 + 39 Ew.

Charlottenthal Vw [Matzdorf]: Kr Löwenberg 23 km; P Matzdorf 3 km; E Altkemnitz 6 km.

Charlottenthal D: Kr Ag Lublinitz 19 km; P E A St kK Schierokau 5, Bhf 6 km; eK Mollna; 93 Ew.

Charlottenthal Vw [GrKotzenau]; Kr Lüben 17 km; P Großkotzenau 1 km; E Kotzenau 6 km; [15 Ew].

Charlottenthal Kr Namslau mit Butschkau vereinigt.

Charlottenthal Vorstadt [Patschkau]: Kr Neisse 25 km; P E Patschkau 2, Bhf 4 km; [86 Ew].

Charlottenthal Kol [Nicolai]: Kr Pleß 24 km; P E Nicolai; [218 Ew].

Charlottenthal D: Kr Ag Sagan 9 km; P E St kK Küpper (Kr. Sagan) 2, Bhf 5 km; A Buchwald; eK Wittgendorf; 95 Ew.

Charonczioк Weiler [D Markowitz]: Kr Ratibor 4 km; P E Markowitz (Kr. Ratibor) 1,5 km; [16 Ew].

Chasseegruben Stkgr im Gtsbz Siemianowitz II Kr Kattowitz.

Chechlau D + Rg: Kr Gleiwitz 25 km; Ag Tost 10 km; P E Rudzinitz 6, Bhf 5 km; A Bitschin; St kK Chechlau; eK Jacobswalde; 753 + 139 Ew.

Chechlau Alt- D + Rg **u. Neu-** D: Kr Ag eK E Tarnowitz 6 km; P A St Neudeck (Oberschles.) 2 u. 4 km; kK GrZyglin; 1119 + 228 u. 420 Ew.

Chechlow Kol [Benkowitz]: Kr Ratibor 9,5 km; P E Tworkau 3,5 km; [261 Ew].

Chechly H [D Kaltwasser]: Kr E GrStrehlitz 10 km; P Ujest 7 km; [4 Ew].

Chelm Groß- D: Kr Pleß 27,5 km; Ag Myslowitz 16 km; P A St kK E Groß-Chelm; eK Anhalt; 1992 Ew.

Chelm Klein- Kol [GrChelm]: Kr Pleß 27 km; P E Groß-Chelm 3 km; [219 Ew].

Chelm Vogtei Rg: Kr Pleß 28 km; Ag Myslowitz 16 km; P A St eK E Groß-Chelm 3,5 km; eK Anhalt; 60 Ew.

Chemische Düngerfabrik [Kosel]: Kr P Breslau 5 km; E Schmiedefeld 2 km.

Chmiellowitz D + Rg: Kr Ag P eK kK Oppeln 6 km; E A St Chmiellowitz; 138 + 63 Ew.

Chmielnik Kol [Jedlin]: Kr Pleß 16 km; P Altberun 5 km; E Neuberun 7 km; [76 Ew].

Chmielnik Dfth [Kornitz]: Kr Ratibor 8,5 km; P E Großpeterwitz (Bz. Oppeln) 2 km; [76 Ew].

Chmielnikmühle WssrM [D Kerpen]: Kr Neustadt 28,5 km; P E Oberglogau 6,5, Bhf 7,5 km; [14 Ew].

Chobie D: Kr Ag Oppeln 30 km; P St eK Friedrichsgrätz 3 km; E Malapane 9 km; A kK Krascheow; 365 Ew.

Chocholug Weiler [D Pallowitz]: Kr Rybnik 14,5 km; P E Pallowitz 1,5, Bhf 4 km; [46 Ew].

Cholewe Kol u. M [Kunzendorf]: Kr GrWartenberg 16,5 km; P E Stradam 8,5 km; [48 Ew].

Choltitz Kol [Peterwitz]: Kr Leobschütz 14,5 km; P E Mocker (Oberschles.) 2,5 km; [169 Ew].

Chorinskowitz D + F [Rg Lona-Lany]: Kr Ag E Gleiwitz 8, Bhf 5 km; P kK Kieferstädtel 2 km; A St Schloß Kieferstädtel; eK Jacobswalde; 111 [+0] Ew.

Chorulla D + Rg (m. Stbr): Kr GrStrehlitz 28,5 km; Ag eK Krappitz 7 km; P E Gogolin 8,5 km; A St kK Ottmuth; 237 + 168 Ew.

Chorzow D (m. Bahnschacht, Bhf u. Controlh) + Rg: Kr Kattowitz 7 km; Ag eK Königshütte 2 km; P A St kK E Chorzow, Bhf 1 km; 8372 + 116 Ew.

Christelwitz D + Rg: Kr Schweidnitz 29,5 km; P Mörschelwitz 2,5 km; E Albrechtsdorf 1,5 km; Ag Zobten 9,5 km; A St Rosenthal; eK Rankau; kK Wirrwitz; 135 + 41 Ew.

Christian Kol [Pleß]: Kr P E Pleß 2 km; [89 Ew].

Christianenmühle M [Reichau]: Kr E Nimptsch 10 km; P Reichau (Schles.) 2 km; [9 Ew].

Christianhof Kol [Toschendorf]: Kr Waldenburg 18,5 km; P Wüstewaltersdorf (Bz. Breslau) 2 km; E Charlottenbrunn 12 km; [7 Ew].

Christianshöhe Kol + Vw [Triebelwitz]: Kr Jauer 9 km; P Brechelshof 3 km; E Triebelwitz 2 km; [5 + 8 Ew].

Christianshof Vw [Kaminitz]: Kr Lublinitz 24 km; P Boronow 6 km; E Koschentin 14 km.

Christianshof Vw [Krogullno-Gründorf]: Kr Oppeln 32 km; P E Carlsruhe (Schles.) 2 km; [33 Ew].

Christiansthal Kol [GrBorek]: Kr Rosenberg 12 km; P Großborek 2 km; E Schoffschütz 6 km; [61 Ew].

Christinenhof H [D Wierschy] + F [Jagdschl Bodland]: Kr Rosenberg 29 km; P Wierschy 2 km; E eK Konstadt 8 km; [6 + 6 Ew].

Christinenhof Vw + Zg [Liebichau]: Kr Waldenburg 10 km; P E Nieder-Salzbrunn 3, Bhf 4 km; [62 + 6 Ew].

Chronstau D: Kr Ag eK kK Oppeln 10 km; P E Chronstau; A Zbitzko; St Dembiohammer; 668 Ew.

Chropaczow D + Rg (m. Zg) Kr Ag Beuthen OS 5 km; P A St Chropaczow; E Morgenroth 3 km; eK Königshütte; kK Lipine; 6565 + 1408 Ew.

Chrosczinna D (m. 2 M) + Rg: Kr Ag eK Oppeln 9 km; P E Compracht-schütz 6 km; St A kK Chrosczinna; 770 + 93 Ew.

Chrosczütz D (m. 2 M): Kr E Oppeln 17 km; Ag eK Kupp 7 km; P St kK Chrosczütz; A Altschalkowitz; 2449 Ew.

Chrost D + Rg: Kr eK Cosel 16 km; Ag P Gnadenfeld 3 km; E PolnNeukirch 6 km; A St Chrost; kK Autischkau; 270 Ew.

Chrzowitz D: Kr Ag E Oppeln 8 km; P Vogtsdorf (Kr. Oppeln) 4,5 km; A St Sczepanowitz; eK Proskau; kK Chrzumczütz; 192 Ew.

Chrzumczütz D: Kr Ag E Oppeln 8 km; P Vogtsdorf (Kr. Oppeln) 4,5 km; A St Schloß Proskau; eK Proskau; kK Chrzumczütz; 507 Ew.

Chuchulka Kol [Pleß]: Kr P E Pleß 3 km; [107 Ew].

Chudoba Kol [Urbanowitz]: Kr E Cosel 8, Bhf 10 km; P Lenschütz 1 km; [21 Ew].

Chudoba G [Wilmsdorf Rg]: Kr Kreuzburg 13 km; P E Schönwald (Kr. Kreuzburg, Oberschles.) 5 km; [49 Ew].

Chudoba F [Rg Albrechtsdorf]: Kr Rosenberg 10 km; P Kotschanowitz (Kr. Rosenberg, Oberschles.) 4 km; E Bankau 3 km; [6 Ew].

Chudoba D Kr Rosenberg s. Kudoba.

Chudow D + Rg (m. F): Kr Ag Zabrze 12 km; P Bujakow 3,5 km; E Preiswitz 6 km; A Paniow; St Chudow; eK Nicolai; kK Gieraltowitz; 430 + 259 Ew.

Churfürsten Sieben- Kol [Gollassowitz]: Kr Pleß 22 km; P Gollassowitz 1 km; E Pruchna 8 km; [43 Ew].

Chursangwitz D + Rg: Kr Ohlau 15,5 km; P Gusten (Bz. Breslau) 4 km; Ag E Wansen 7,5, Bhf 8 km; A St Lorzendorf; eK Weigwitz; kK Thomaskirch; 35 + 68 Ew.

Chutta (Hutta) Kol + Vw [Mokrau]: Kr Pleß 26,5 km; P E Bradegrube 2 km; [34 + 33 Ew].

Chmaliczmühle M [D Comorno]: Kr P E Cosel (Schles.) 9 km; [12 Ew].

Chwallenczütz D + Rg: Kr Ag P eK kK E Rybnik 7, Bhf 8 km; A Rauden; St Stodoll; 435 Ew.

Chwallowitz D (m. F): Kr Ag P eK kK E Rybnik 3,5 km; A St Kgl Jankowitz; 646 Ew.

Chwostek D + Rg: Kr Ag eK Lublinitz 11 km; P E Lissau 2 km; A Boronow; St GrDroniowitz; kK Sodow; 291 + 108 Ew.

Cielmitz D + Rg: Kr Ag eK Pleß 14,5 km; P Altberun 5,5 km; E Tichau 7 km; A St Cielmitz; kK Berun; 754 + 0 Ew.

Ciochowitz D + Rg: Kr Gleiwitz 22 km; Ag P kK E Tost 3, Bhf 2 km; A St Bitschin; eK Tost-Peiskretscham; 396 + 87 Ew.

Ciossek Kol [Leschczin]: Kr Rybnik 12 km; P E Czerwionka 3 km; [33 Ew].

Cissowitz Kol [Imielin]: Kr Pleß 28 km; P E Imielin 2 km; [130 Ew].

Cissowka Kr Rybnik = Czissowka.

Clarahütte Zinkhütte: StadtKr Beuthen 8 km; P E Schwientochlowitz 2 km; [Ew bei Eintrachthütte].

Clarenkranst D: Kr Ag Breslau 21 km; P A St kK Clarenkranst; E Breslau (OS) 22 km; eK GrNädlitz; 940 Ew.

Clementinenhain F [Burau-Rädel]: Kr Sagan 22 km; P eK Freiwaldau (Bz. Liegnitz) 2 km; E Halbau 6 km; [2 Ew].

Cleophasgrube Stkgr in Obrocki Kr Kattowitz.

Collm Kr Hoyerswerda s. Schwarzkollm u. Weißkollm.

Colonnowska D: Kr Ag GrStrehlitz 20 km; P A St Colonnowska; E Bossowska 2 km; eK Zawadzki; kK GrStanisch; 1900 Ew.

Commende Rg: Kr Ratibor s. Klein-Hochschütz-Commende.

Commerowe Groß- D **u. Klein-** D + Rg: Kr Ag eK E Trebnitz 7 u. 8,5 km; P Kloch-Ellguth 4 u. 5,5 km; A St Commerowe; kK Kotzerke; 214 u. 206 + 59 Ew.

Comorno D + Rg: Kr Ag P eK E Cosel (Schles.) 6,5 km; kK Twardawa; A St Comorno; 498 Ew.

Comprachtschütz D: Kr Ag eK Oppeln 9 km; P A St kK E Comprachtschütz; 1084 Ew.

Comthurhof Vw [Glatz]: Kr P E Glatz 3 km; [40 Ew].

Concordiagrube Stkgr [D AltZabrze]: Kr P E Zabrze 2 km; [255 Ew].

Conradau D + Rg (m. Vw): Kr Gr-Wartenberg 21 km; P Conradau; E GrGraben 18 km; Ag Festenberg 12 km; A St kK Tscheschen; eK Suschen; 421 + 22 Ew.

Conradsberg Kol [Laasnig]: Kr Jauer 15 km; P E Kosendau 4 km; [36 Ew].

Conradshof Vw [Rg Miserau]: Kr E Pleß 14 km; P Miserau 3 km; [49 Ew].

Conradsthal D: Kr Ag Waldenburg 5,5 km; P E Conradsthal; A St ObSalzbrunn; eK NdrSalzbrunn; kK Weißstein; 903 Ew.

Conradswaldau Ober- D **u. Mittel-** D + Rg (m. F): Kr Ag Landeshut 14 u. 11 km; P eK Conradswaldau (Kr. Landeshut, Schles.); E kK Gottesberg 5 u. 6 km; A St Schwarzwaldau; 245 u. 848 + 8 Ew.

Conradswaldau D (m. Thonschacht) + Rg: Kr Ag Schweidnitz 13,5 km; P A St eK Conradswaldau (Kr. Schweidnitz); E Saarau 2,5 km; kK Ingramsdorf; 1339 + 205 Ew.

Conschütz Kol [Zedlitz]: Kr Oppeln 34 km; P Creutzburgerhütte 4 km; E Murow 8 km; [56 Ew].

Constantia Brkgr [Zeißholz]: Kr Hoyerswerda 12 km; P Bernsdorf (Oberlaus.); E Straßgräbchen 5,5 km.

Constantingrube ZkBlgr in Radzionkau Kr Tarnowitz.

Constantinhof Vw [Liptin]: Kr Leobschütz 19,5 km; P Dirschel 3 km; E Katscher 4 km; [15 Ew].

Conte Vw [Steffitz]: Kr P E Militsch (Bz. Breslau) 2,5, Bhf 4,5 km; [19 Ew].

Contomühle BrettM [Goschütz]: Kr GrWartenberg 22 km; P Goschütz 1 km; E GrGraben 10 km; [10 Ew].

Corangelwitz D + Rg: Kr Ag E Guhrau 13 km; P A St Lübchen (Schles.) 1,5 km; eK Herrnlauersitz; kK GrOsten; 156 + 11 Ew.

Cortitzmühle WssrM [Geierswalde]: Kr Hoyerswerda 10 km; P E Schwarzkollm 6 km; [6 Ew].

Corvey F [Rg Hammer]: Kr Ratibor 20 km; P Ratiborhammer 4 km; E Hammer 4 km; [16 Ew].

Cosel Stadt: Kr Ag P St eK kK E Cosel (Schles.), Bhf 2 km; 7087 Ew.

Cosel OF: Kr Cosel s. deren Bezirke Klodnitz u. Nesselwitz; [41 Ew].

Cosel Alt- D + Rg: Kr Ag Cosel 8,5 km; P E Kandrzin 5 km; A Slawentzitz; St Birawa; eK Jacobswalde; kK AltCosel; 880 Ew.

Cosel Schloß Kr Cosel s. Altes Schloß [Rg Wiegschütz].

Cosel Neu- Kol [NdrCosel]: Kr Rothenburg OL 17 km; P Ober-Cosel (Oberlaus.) 1 km; E Mücka 5 km; [119 Ew].

Cosel Ober- D + Rg (m. Zg) **u. Nieder-** D + Rg: Kr Rothenburg OL 15 km; P Ober-Cosel (Oberlaus.); Ag E Niesky 8 km; A St Trebus; eK NdrCosel; kK Muskau; 189 + 15 u. 386 + 33 Ew.

Cosel D: Kr Ag Sagan 33 km; P eK Lättnitz 3 km; E Christianstadt 12 km; St kK Cosel; 778 Ew.

Costau D + Rg: Kr Kreuzburg 24 + 25 km; Ag kK Pitschen 8 + 9 km; E A St eK Costau; 377 + 159 Ew.

Cracowahne D + Rg: Kr Ag Trebnitz 11,5 km; P Bingerau 2 km; E Zedlitz 7,5 km; A St eK kK Lossen; 86 + 87 Ew.

Crainsdorf D + Rg: Kr P Ag eK E Neurode 6,5 km; A St Crainsdorf; kK Ludwigsdorf; 718 + 21 Ew.

Crainsdorf Neu- (Klein-) Kol [Crainsdorf]: Kr P E Neurode 5 km; [56 Ew].

Cranz D (m. Kol, auch Wolfshäuser gen. 1 km) + Rg (m. F, Zg, OderVw u. Schf): Kr Ag Wohlau 12 km; P A eK E Dyhernfurth 2,5 km; St Cranz; kK Wahren; 301 + 75 Ew.

Crayn D + Rg: Kr Ag Liegnitz 14 km; P A St eK Kroitsch 3 km; E Wildschütz 6 km; kK Schlaup; 172 + 137 Ew.

Creba D + Rg: Kr Rothenburg OL 22 km; Ag Niesky 14 km; P A St eK Creba; E Mücka 3 km; kK Muskau; 506 + 127 Ew.

Creba Neu- Kol [Creba]: Kr Rothenburg OL 17 km; P Ober-Cosel (Oberlaus.) 7 km; E Mücka 5 km; [11 Ew].

Creutzburgerhütte Fgbz: Kr Oppeln 28 km; Ag Kupp 11 km; E Murow 3,5 km; P A Creutzburgerhütte; St Friedrichsthal; eK Plümkenau; kK AltBudkowitz; 6 Ew.

Creutzburgerhütte Hüttenw [Friedrichsthal]: Kr Oppeln 28 km; P Creutzburgerhütte; E Murow 3,5 km; [52 Ew].

Creuzthal D: Kr Ag Oppeln 16 km; P A eK E Malapane 4 km; St kK Krascheow; 449 Ew.

Croischwitz D: Kr P Ag eK kK E Schweidnitz 2,5 km; A St NdrWeistritz; 659 Ew.

Crommenau D: Kr Hirschberg 12 km; Ag Hermsdorf u. K. 9 km; P E eK kK Altkemnitz (Riesengeb.) 3 km; A St Seifershau; 580 Ew.

Crompusch D + Rg: Kr Ag Oels 8 km; kK P E Großzöllnig 2,5, Bhf 4,5 km; A St eK Schmollen; 90 + 55 Ew.

Crummendorf D (m. Bhf) + Rg: Kr Ag Strehlen 11,5 km; P Riegersdorf (Kr. Strehlen) 2,5 km: St eK E Crummendorf, Bhf 2 km; A Prieborn; kK Siebenhufen; 408 + 52 Ew.

Crummöls Kr Löwenb. s. Krummenöls.

Cudowa Kol + Bad u. F [Tscherbeney D + Rg]: Kr Glatz 33,5 km; P Cudowa (Bz. Breslau); E Rückers 18, Nachod 6 km; Ag Lewin 5,5 km; [644 + 46 u. 3 Ew].

Cunau D + Rg: Kr Sagan 13 km; Ag Halbau 5 km; P A St eK E Cunau; kK NdrHartmannsdorf; 892 + 53 Ew.

Cunau Neu- Kol [Cunau]: Kr Sagan 15 km; P Halbau 3 km; E Cunau 2,5 km; [40 Ew].

Cunersdorf D: Kr Ag Grünberg 18 km; P A St eK kK DeutschWartenberg 2 km; E Nittritz 4 km; 247 Ew.

Cunnersdorf D + Rg: Kr Ag eK kK Hirschberg 2 km; P A St Cunnersdorf (Riesengeb); E Rosenau 2 km; 3720 + 0 Ew.

Cunzendorf-Schönau Kol [Cunzendorf unterm Walde]: Kr E Löwenberg 8 km; P Hagendorf 2 km; [155 Ew].

Cunzendorf unterm Walde D + Rg: Kr Ag E Löwenberg 10 + 8 km; P Hagendorf 2 km; A St eK kK Kunzendorf unterm Walde; 928 + 61 Ew.

Cunzendorf D: Kr Ag kK Sprottau 6 km; P E Buchwald (Kr. Sagan) 5 km; A Cunzendorf; St Johnsdorf; eK Wittgendorf u. Mallmitz; 482 Ew.

Cunzendorf Ober- u. Nieder- 2 Rg: Kr Ag kK Sprottau 7 u. 6 km; P E Buchwald (Kr. Sagan) 5 u. 4 km; A Cunzendorf; St Johnsdorf; eK Wittgendorf; 42 und 67 Ew.

Curamühle M [D Oberwitz]: Kr Gr-Strehlitz 21,5 km; P E Gogolin 4,5 km; [3 Ew].

Cwiklitz D + **Ober-** Rg + **Nieder-** Rg (m. Hegerh): Kr Ag P eK E Pleß 3,5 km; A St Schloß Pleß; kK Cwiklitz; 929 + 43 + 62 Ew.

Cygan Kol Kr Kreuzburg; s. Zygan.

Czajamühle M [FreiKadlub]: Kr Rosenberg 14 km; P E Zembowitz 4 km; [11 Ew].

Czakai Kol [KlDombrowka]: Kr Kattowitz 5 km; P Kleindombrowka 2 km; E Laurahütte 4 km; [ca 200 Ew].

Czakanau Kr Gleiwitz s. Schakanau.

Czarkow Kr Gleiwitz s. Scharkow.

Czarkow D + Rg (m. F): Kr Ag P eK kK E Pleß 6 km; A St Radostowitz; 826 + 78 Ew.

Czarnedoly (Schwarzthal) Fasanerie [Staude I]: Kr E Pleß 11, Bhf 13 km; P Miserau 4 km; A Weichsel; [8 Ew].

Czarnowanz D + Dom: Kr Ag eK E Oppeln 7 km; P A St kK Czarnowanz; 1673 + 158 Ew.

Czarnowanzer Glashütte Glashüttenw (m. Bhf u. SägeM) [Murow]: Kr Oppeln 26 km; P Creutzburgerhütte 3,5 km; E Murow 0,5 km; [208 Ew].

Czarnuchowitz D: Kr Pleß 27 km; Ag Myslowitz 25 km; P A E Neuberun 4 km; St Kopcziowitz; eK Anhalt; kK GroßChelm; 145 Ew.

Czechowitz Kr Gleiwitz; s. Schechowitz.

Czelline Kr Ohlau; s. Celline.

Czemenken Vw [Rg Deutsch-Krawarn]: Kr Ratibor 27 km; P E Deutsch-Krawarn 0,5 km; [332 Ew].

Czerniny Kol [D Groß-Chelm]: Kr Pleß 29,5 km; P Großchelm 2 km; E Jmielin 8 km; [7 Ew].

Czernitz D + Rg: Kr Ag eK Rybnik 12 km; P A St E Czernitz (Bz. Oppeln) 1, Bhf 3 km; kK Pstrzonsna; [453 Ew].

Czernitz Bhf [D ObRydultau]: Kr Rybnik 9 km; P Czernitz (Bz. Oppeln) 3 km; [12 Ew].

Czerwentzütz D (m. H a. Walde u. Jgh): Kr Ag eK E Ratibor 9 km; P Schonowitz 3 km; A Rudnik; St Czerwentzütz; kK Slawikau; 357 Ew.

Czerwionka Kr Gleiw.; s. Scherwionka.

Czerwionka D (m. Bhf) + Rg (m. Dubenskogrube): Kr Ag eK Rybnik 13 km; P E Czerwionka Bhf 1 km; A St Belk; kK GrDubenko; 701 Ew.

Czettritz Kol [Stolzenau]: Kr Glatz 12,5 km; P Wallisfurth 1,5 km; E Altheide 5,5 km; kK ObSchwedeldorf; [115 Ew].

Cziasnau D + Rg (m. F): Kr Ag Lublinitz 11 km; P A St E Cziasnau; eK Mollna; kK Lubetzko; 394 + 130 Ew.

Czieletz F [Rg Boronow]: Kr Lublinitz 21 km; P E Koschentin 6, Bhf 7 km; [7 Ew].

Czienskowitz D (m. Zuckerfb) + Rg: Kr Cosel 15 km; Ag Gnadenfeld 8 km; P kK E Polnisch-Neukirch 2 km; eK Ratibor; A St Czienskowitz; 615 Ew.

Czieschowa D + Rg: Kr Ag eK Lublinitz 11 km; P E Koschentin 5, Bhf 6 km; A St Czieschowa; kK Sodow; 394 + 145 Ew.

Cziossek Kol [Czerwionka]: Kr Rybnik 13 km; P E Czerwionka 2 km; [126 Ew].

Czirsowitz D + Rg: Kr Rybnik 17 km; Ag P eK E Loslau 5, Bhf 6 km; A St Schloß Loslau; kK Jedlownik; 807 Ew.

Czisch Kol [Sorowski]: Kr Lublinitz 14 km; P Sorowski 1,5 km; E Cziasnau 4 km; [137 Ew].

Czissek D + Rg: Kr Ag eK Cosel 9 km; P Krzanowitz 5 km; E Birawa 6 km; A St Kobelwitz; kK Alt-Cosel; 1062 + 0 Ew.

Czissowa D: Kr Ag eK Cosel 9 km; P kK Slawentzitz 6 km; E Kandrzin 6 km; A Oberförst. Klodnitz; St Raschowa; 933 Ew.

Czissowitz Kol Kr Pleß = Cissowitz.

Czissowka D + Rg: Kr Rybnik 25 km; Ag Loslau 18 km; P Jastrzemb 8 km; E Seibersdorf 5 km; A St kK Ruptau; eK Gollassowitz; 320 Ew.

Czmok Kol [Stadt Myslowitz]: Kr Kattowitz 8 km; P E Myslowitz 2 km; [243 Ew].

Czodrock Vw [Goschütz]: Kr GrWartenberg 24 km; P Goschütz 2 km; E Frauenwaldau 8 km; [6 Ew].

Czolka Kol [Kallina]: Kr Lublinitz 20 km; P E Preußisch Herby 6 km; kK Boronow; [48 Ew].

Czuchow D + Rg: Kr Ag eK Rybnik 14 km; P E Czerwionka 3 km; A St Czuchow; kK GrDubensko; 832 Ew.

Czuchowine Kr Rybnik = Annahof.

Czulow Kol + Zg [D + Rg Tichau] + F [Emanuelssegen]: Kr Pleß 21 km; P E Tichau 3, Bhf 4,5 km; [598 + 10 + 111 Ew].

Czypken F [Rg Schillersdorf]: Kr Ratibor 21 km; P Hultschin 5 km; E Annaberg 6 km; [8 Ew].

Czyprzanow D (m. M): Kr Ag eK Ratibor 8 km; P A Großpeterwitz (Bz. Oppeln) 4 km; E Woinowitz 2,5 km; St Lekartow; kK Janowitz; 195 Ew.

Dachsbaude Gh: Kr Hirschb. 19 km; P Niederschreiberhau 4 km; E Petersdf. 4 km.

Dachsberg Vw [Gülchen]: Kr Namslau 14,5 km; P Schwirz 4,5 km; E Eckersdorf 6 km; [38 Ew].

Dätzdorf D + Rg (m. Zg): Kr Ag Bolkenhain 15 km; P A St eK kK Rohnstock 4 km; E Bohrauseiffersdorf 2 km; 369 + 66 Ew.

Dätzdorf D + Rg: Kr Ag Strehlen 17 km; P A E Prieborn 3,5, Bhf 4,5 km; St eK Crummendorf; kK Siebenhufen; 226 + 33 Ew.

Dahme D (m. Zg, P Parchwitz u. Kol am Bhf Spittelndorf): Kr Liegnitz 16,5 km; Ag eK kK Parchwitz 5,5 km; P E Spittelndorf 2 km; A Seifersdorf; St Parchwitz Landbz; 430 Ew.

Dahme D + Rg: Kr Wohlau 23,5 km; P kK E Krehlau 6,5 km; Ag Winzig 11,5 km; A St Rayschen; eK Wischütz; 77 + 35 Ew.

Dahsau D + Rg (m. F): Kr Wohlau 26 km; P kK E Herrnstadt 7, Bhf 6 km; Ag Winzig 11 km; A St eK Hünern; 269 + 74 Ew.

Dahsauer Heidau Vw [Dahsau]: Kr Wohlau 28 km; P E Herrnstadt 8, Bhf 7 km; [ca. 25 Ew].

Dalbersdorf D + Rg: Kr Ag E GrWartenberg 13, Bhf 11 km; P eK Reesewitz 3 km; A St Dalbersdorf; kK Kunzendorf; 107 + 184 Ew.

Dalecki Vw [Chorulla]: Kr GrStrehlitz 28,5 km; P E Gogolin 5 km; [11 Ew].

Dalkau D + Rg: Kr Ag Glogau 16 km; P eK Dalkau; E Quaritz 5 km; A St Seppau; kK GrKauer; 221 + 143 Ew.

Dalkauer Berghaus Rst [Rg Dalkau]: Kr Glogau 16 km; P E Quaritz 3 km; [4 Ew].

Dallenau Vw [Skorischau]: Kr Namslau 16 km; P Reichthal 7 km; E Noldau 9,5 km; [35 Ew].

Dallnie Vw [Oleschka]: Kr GrStrehlitz 17 km; P Zyrowa 4,5 km; E Leschnitz 8,5 km; [26 Ew].

Dalniotzka Kol [KlLassowitz]: Kr Rosenberg 14,5 km; P E Kleinlassowitz 1 km; [21 Ew].

Damasko D: Kr Ag Leobschütz 13,5 km; P kK Kasimir 0,5 km; E eK Oberglogau 8,5 km; A St Damasko; 320 Ew.

Dambina Kol [Gonschiorowitz]: Kr E GrStrehlitz 8,5 km; P Himmelwitz 4,5 km; [26 Ew].

Dambine Kr Lublinitz; s. Dembio.

Dambine Kol [Lonschnik]: Kr Neustadt 18 km; P E Lonschnik 3, Bhf 0,5 km; [160 Ew].

Dambinietz D: Kr Oppeln 37 km; Ag eK Kupp 19 km; P A St kK Altbudkowitz 2 km; E Murow 12 km; 555 Ew.

Dambitsch D (m. F u. Zollkrtsch) + Rg: Kr Militsch 33 km; P Ag eK kK E Prausnitz (Bz. Breslau) 3 km; A St Gürkwitz; 87 + 50 Ew.

Dambrau D (m. M) + Rg: Kr Falkenberg 12 km; Ag Löwen 11,5 km; P A St kK E Dambrau, Bhf 1 km; eK Schurgast; 711 + 105 Ew.

Dambritsch D + Rg: Kr Ag Neumarkt 8 km; P kK Dambritsch; E Buchwald-Ellguth 3,5 km; A St eK Blumerode; 265 + 175 Ew.

Dammelwitz D + Rg: Kr Ag Ohlau 16 km; P E Wangern 7,5 km; A St Haltauf; eK Großburg; kK Thomaskirch 56 + 58 Ew.

Dammer D + Rg: Kr Glogau 23 km; Ag P Polkwitz 6 km; E A St Kummernick 3 km; eK Pilgramsdorf; kK Hochkirch u. Polkwitz; 129 + 3 Ew.

Dammer D + Rg: Kr Ag kK Militsch 8 km; P A St E Kraschnitz 2, Bhf 3 km; eK E Wirschkowitz 3, Bhf 2 km; 215 + 51 Ew.

Dammer D + Rg (m. Zg): Kr Ag Namslau 15 km; P E A St Dammer (Kr. Namslau); eK Hönigern; kK Eckersdorf; 1115 + 357 Ew.

Dammer-Oschek Kol + Vw [Dammer]: Kr Namslau 18 km; P Sterzendorf 5,5 km; E Dammer 8,5 km; [40 + 27 Ew].

Dammer D: Kr P Ag eK kK Oels (Schles.) 3,5 km; E Oels 4,5 km; A St Spahlitz; 348 Ew.

Dammer Ober- D + Rg **u. Mittel-** D + Rg **u. Nieder-** D + Rg: Kr Ag eK kK E Steinau (Oder) 8,5 u. 6,5 u. 5,5 km; P Zedlitz (Kr. Steinau, Oder) 2,5 u. 3,5 u. 4 km; A St Dammer; 432 Ew.

Dammerau D: Kr Ag Grünberg 18 km; P E Nittritz 10 km; A DtschWartenberg; St eK Saabor; kK Milzig; 260 Ew.

Dammerscher Forst Fgbz: Kr Oppeln; Ag P E St Carlsruhe (Schles.); A Dammer (Kr Namslau); 6 Ew.

Dammgarten Kr Grünbg. = Dammvw.

Dammhäuser Kr Goldberg-H = Nieder-Reisicht.

Dammhaus Kol [Fröbel]: Kr Glogau 10 km; P Kuttlau 8 km; E Fröbel 3 km; [2 Ew].

Dammitsch D + Rg: Kr P Ag eK kK E Steinau (Oder) 4 km; A St Georgendorf; 143 Ew.

Dammmühle M [Jauschwitz]: Kr Lüben 12 km; P Raudten (Bz. Breslau) Stadt 4 km; E GrRinnersdorf 1 km; [5 Ew].

Dammmühle M [D Walzen]: Kr Neustadt 36 km; P Walzen 2,5 km; E Twardawa 5 km; [15 Ew].

Dammratsch D: Kr Oppeln 37 km; Ag eK E Carlsruhe 7 km; P A St Dammratsch; kK Falkowitz; 2284 Ew.

Dammratschhammer D + D **Kolonie** D: Kr Oppeln 37 km; P A St Königl.-Dombrowka 1,5 km; Ag eK E Carlsruhe 8 km; kK Falkowitz; 253 + 439 Ew.

Dammvorwerk Vw [ObOchelhermsdorf]: Kr E Grünberg 9, Bhf 10 km; P Ochelhermsdorf 2 km; [8 Ew].

Damnig Kol [Urbanowitz]: Kr E Cosel 11, Bhf 13 km; P Kostenthal 1 km; [14 Ew].

Damnig D + Rg; Kr P Ag E eK kK Namslau 6 km; A St Wilkau; 46 + 30 Ew.

Damnig Kol [Bogschütz]: Kr P Oels (Schles.) 8 km; E Juliusburg 4,5 km; [40 Ew].

Damnik F + Vw [Basan]: Kr Rosenberg 21 + 22 km; P Klein-Lassowitz 7 km; E Borkowitz 1 km; [8 + 0 Ew].

Damno Kr Militsch siehe Deutsch-D.

Damsdorf D: Kr Ag Breslau 27 km; P eK Rankau (Schles.) 2 km; E Buchwitz 4,5 km; A St Seschwitz; kK Wirrwitz; 154 Ew.

Damsdorf D + Rg (m. Zg): Kr Ag Striegau 11 km; P A Damsdorf (Schl.); E Gäbersdorf-Beckern 6,5 km; St kK Kuhnern; eK Gränowitz u. Jenkau; 538 + 248 Ew.

Danchwitz D + Rg: Kr Ag Strehlen 8 km; P eK E Steinkirche 2,5, Bhf 1,5 km; A St Geppersdorf; kK Danchwitz; 90 + 48 Ew.

Danieletz Galmeigr [Rg Radzionkau]: Kr Tarnowitz 6 km; P E Radzionkau 1, Bhf 2,5 km; [7 Ew].

Danietz D: Kr Ag Oppeln 18 km; P E Chronstau 7 km; A Dembio; St Danietz; eK Malapane; kK Raschau; 1119 Ew.

Danietz-Sucho Kr GrStrehlitz s. Sucho-Danietz.

Dankwitz D + Rg: Kr Nimptsch 17,5 km; P St eK E Jordansmühl 0,5, Bhf 1,5 km; Ag Zobten 11 km; A Dankwitz; kK GrTinz; 151 + 122 Ew.

Darkowitz Groß- D + Rg: Kr eK Ratibor 20 km; P St kK Haatsch 2,5 km; Ag Hultschin 5,5 km; E Annaberg 9 km; A Schillersdorf; 895 + 0 Ew.

Darkowitz Klein- D + Rg u. Kol m. Chh [Stadt Hultschin]: Kr eK Ratibor 23 km; Ag P kK Hultschin 3,5 km: E Dielhau 6 km; A St Schloß Hultschin; 815 [u. 18] Ew.

Dauban D + Rg: Kr Rothenburg OL 27 km; Ag Niesky 14 km; P Niederölsa 4 km; E Mücka 8 km; A St Oelsa; eK Förstgen; kK Muskau; 240 + 28 Ew.

Daubitz Mfl + Rg (m. F u. Zg): Kr Rothenburg OL 14 km; Ag kK Muskau 22 km; P A St eK Daubitz; E Rietschen 4 km; 940 + 77 Ew.

Daupe F [OF Kottwitz]: Kr Breslau 22,5 km; P Laskowitz (Bz. Breslau) 4 km; E Breslau OS 23,5 km; eK GrNädlitz; kK Clarenkranst; [7 Ew].

Daupe D: Kr Ag E Ohlau 16, Bhf 17,5 km; P A St eK Laskowitz (Bz. Breslau) 3,5 km; kK Meleschwitz; 601 Ew.

Davidka F [Rg Marquartowitz]: Kr Ratibor 22 km; P Hultschin 6 km; E Annaberg 8 km; [5 Ew].

Davidkowe Kol [D Bzinitz]: Kr Lublinitz 16 km; P Guttentag 7 km; E Mischline 10 km; [7 Ew].

Davidsegengrube Zink- u. Bleierzgr in Radzionkau Kr Tarnowitz.

Davidshöhe Rst [D Heidersdorf]: Kr P E Neisse 2 km; [11 Ew].

Davidshütte Kol [Rg Chropaczow]: Kr Beuthen OS 5 km; P Chropaczow 0,5 km; E Morgenroth 3 km; [ca. 600 Ew].

Davidswerk M [Botzanowitz]: Kr Rosenberg 17 km; P Botzanowitz 2 km; E Schierokau 16 km; [23 Ew].

Dedowiezhof Vw [Owschütz]: Kr Ratibor 15 km; P E Kreuzenort 2, Bhf 3 km; [53 Ew].

Deichberg H [Klix]: Kr Sagan 20 km; P Rauscha 8 km; E Halbau 4 km; [3 Ew].

Deichslau D + Rg: Kr Ag Steinau 8,5 km; P eK Deichslau; E Kulmikau 2 km; A St Guhren; kK Oelschen; 341 Ew.

Dembina Kol [Kostow]: Kr Pleß 37,5 km; P E Imielin 1,5 km; [132 Ew].

Dembina Kol [Rudoltowitz]: Kr P Pleß 7,5 km; E Goczalkowitz 5 km; [121 Ew].

Dembina Weiler [D ObJastrzemb]: Kr Rybnik 20 km; P Jastrzemb 3 km; E Loslau 15 km; [44 Ew].

Dembina Kol [Pawlowitz]: Kr Pleß 18 km; P Gollassowitz 5 km; E Chiby 8 km; [105 Ew].

Dembio (Dambine (Kol [Dralin]: Kr E Lublinitz 6,5, Bhf 7,5 km; P Pawonkau 4 km; [11 Ew].

Dembio D (m. Stbr): Kr Ag eK Oppeln 14 km; P E Chronstau 3,5 km; St kK Dembio; A Dembiohammer; 593 Ew.

Dembio OF: Kr Ag eK Oppeln 15 km; P E Chronstau 4,5 km; A St kK Dembio; 96 Ew.

Dembiohammer D + Rg: Kr Ag Oppeln 13 km; P E Chronstau 3 km; A St Dembiohammer; eK Malapane; kK Dembio; 778 + 57 Ew.

Dembitsch Kol [Brzezie]: Kr E Ratibor 4,5 km; P Brzezie 2 km; [230 Ew].

Dembowa D + Rg: Kr Ag P eK E Cosel (Schles.) 4,5, Bhf 6,5 km; A St kK Krzanowitz; 358 Ew.

Dembowagora D + F [Rg Boronow]: Kr Ag Lublinitz 20 km; P A St kK Boronow 3 km; E Koschentin 11 km; eK Ludwigsthal; 112 [+21] Ew.

Dembowkagrube ZkBlgr in Deutsch-Piekar Kr Beuthen OS.

Demme Vw [GrZauche]: Kr E Trebnitz 13,5 km; P Polnisch-Hammer 3,5 km; [16 Ew].

Denkwitz D + Rg (m. Rüfferei u. Schf): Kr Ag Glogau 9 km; P E Nilbau 2 km; A St KlLogisch; eK kK Jakobskirch; 212 + 120 Ew.

Derschau D: Kr Ag eK kK Oppeln 10 km; P Chronstau 3 km; E Derschau; A St Grudschütz; 340 Ew.

Deschka D: Kr Ag Görlitz 13 km; P E Penzig (Oberlaus.) 3 km; A St eK Zodel; 216 Ew.

Deschowitz D + Rg (m. F): Kr eK GrStrehlitz 19 km; Ag kK E Leschnitz 1 km; P A St Deschowitz; 1266 + 142 Ew.

Desinka Kr GrStrehlitz s. Dziedzinka.

Deutmannsdorf D (m. Stbr): Kr Ag Löwenberg 8 km; P E A St eK kK Deutmannsdorf; 878 Ew.

Deutsch-Breile D (m. M) + Rg: Kr Ohlau 16,5 km; P Ag E Wansen 5,5, Bhf 6 km; A St Klosdorf; eK Mechwitz; kK Köchendorf; 151 + 29 Ew.

Deutsch-Damuo D + Rg (m. F): Kr Militsch 33 km; Ag Trachenberg 12 km; P A St eK kK E Korsenz 3,5, Bhf 3 km; 185 + 122 Ew.

Deutschehütte Zinkhw [D Bielschowitz]: Kr E Zabrze 7 km; P Antonienhütte 2 km; [ca 200 Ew].

Deutschen Groß- D + Rg **u. Klein-** D + Rg: Kr Kreuzburg 21 u. 23 km; Ag Konstadt 8 u. 10 km; P E Noldau 5 u. 3 km; A St eK PolnWürbitz; kK Wallendorf; 94 + 137 u. 88 + 76 Ew.

Deutsch-Hammer D + F [OF Kth Hammer]: Kr Ag Trebnitz 17,5 km; P A eK Schlottau 4,5 km; E Frauenwaldau 9,5, GrGraben 13 km; St Kath. Hammer; kK Schawoine; 1127 [+6] Ew.

Deutsch-Jägel D + Rg (m. F): Kr Ag Strehlen 22,5 km; P eK Schreibendorf (Kr. Strehlen) 3,5 km; E Prieborn 7 km; A St PolnJägel; kK Gläsendorf; 104 + 207 Ew.

Deutsch-Jamke D + Rg: Kr Falkenberg 12 km; Ag Löwen 9,5 km; P A St kK E Dambrau 5, Bhf 4,5 km; eK Löwen; 213 + 68 Ew.

Deutsch-Kamitz D: Kr Ag eK Neisse 8 km; P Oppersdorf 3 km; E DtschWette 5 km; A St kK DtschKamitz; 674 Ew.

Deutsch-Kessel D + Rg: Kr Ag kK Grünberg 8 km; P Deutsch-Kessel; E PolnKessel 2 km; A St Kessel; eK Prittag; 388 + 40 Ew.

Deutsch-Krawarn D + Rg (m. Bhf): Kr Ratibor 26 km; Ag Hultschin 14 km; P A St kK E Deutsch-Krawarn; eK Rösnitz; 3612 Ew.

Deutschlandgrube Stkgr [Rg Schwientochlowitz]: Kr Beuthen OS 7,5 km; P E Schwientochlowitz 1,5 km; [ca. 20 Ew].

Deutsch-Lauden D + Rg: Kr Ag Strehlen 9 km; P Wäldchen 4 km; E Warkotsch 3,5 km; A MarktBohrau; St kK DtschLauden; eK Großburg; 451 + 142 Ew.

Deutsch-Leipe D (m. Bhf) + Rg I (m. Brauerei) + Rg II: Kr Ag eK Grottkau 5 km; P E kK Deutsch-Leipe, Bhf 1,5 km; A St Osseg; 591 + 45 + 13 Ew.

Deutsch-Lissa Mfl + Rg (m. Schf u. Zg): Kr Ag Neumarkt 19 km; P E A St eK kK Deutsch-Lissa; 3281 + 86 Ew.

Deutsch-Machen D: Kr Ag P E eK Sagan 4 km; A St kK Eckersdorf; 53 Ew.

Deutsch-Marchwitz D: Kr P E Ag eK kK Namslau 2,5 km; A DtMarchwitz; St Eisdorf-DtMarchwitz; 415 Ew.

Deutsch-Müllmen D: Kr Neustadt 16 km; Ag eK E Oberglogau 8 km; P A St kK Deutsch-Müllmen; 799 Ew.

Deutsch-Neudorf D + Rg (m. Ww): Kr Ag Münsterberg 10 km; P A St kK Berzdorf (Kr. Münsterberg) 2 km; E Heinrichau 5,5 km; eK Schreibendorf; 193 + 27 Ew.

Deutsch-Neukirch Mfl (m. Kol): Kr Leobschütz 16 km; Ag E Katscher 6 km; P A St kK Deutsch-Neukirch; eK Rösnitz; 970 Ew.

Deutsch-Ossig D + **Ober-** Rg **u. Mittel-** I Rg **u. Mittel-** II Rg **u. Nieder-** Rg: Kr Ag Görlitz 6 km; P E A St eK Deutsch-Ossig, Bhf 1 km; 665 + 48 u. 20 u. 14 u. 17 Ew.

Deutsch-Paulsdorf D + Rg: Kr Görlitz 14 km; Ag Reichenbach OL 5 km; P E A St Gersdorf (Oberlaus.) 3 km; eK Sohland (Sachsen); 260 + 45 Ew.

Deutsch-Piekar D + Rg: Kr eK Ag Beuthen OS 5 km; P E Scharley 2, Bhf 4 km; A St kK Deutsch-Piekar; 6577 + 362 Ew.

Deutsch-Probnitz D + Rg: Kr Ag Neustadt 13 km; P Deutsch-Müllmen 3,5 km; E Deutsch-Rasselwitz 6 km; A St Schlogwitz; eK Oberglogau; kK DeutschProbnitz; 683 + 89 Ew.

Deutsch-Rasselwitz D: Kr Neustadt 15 km; Ag Oberglogau 8 km; P A St kK E Deutsch-Rasselwitz, Bhf 1 km; eK Pommerswitz; 3023 Ew.

Deutsch-Schwendten Kr Grünberg s. Schwendten.

Deutsch-Steine D + Rg: Kr Ag P kK Ohlau 5 km; E Linden 3,5 km; A St Thiergarten; eK Rosenhain; 276 + 100 Ew.

Deutsch-Tarnau D: Kr Freystadt 15 km; Ag P E A St eK kK Beuthen (Bz. Liegnitz) 3 km; 111 Ew.

Deutsch-Tschammendorf D: Kr Ag Strehlen 11,5 km; P Riegersdorf (Kr. Strehlen) 4,5 km; eK St E Crummendorf 2, Bhf 4 km; A Prieborn; kK Siebenhufen; 353 Ew.

Deutsch-Wartenberg Stadt + D + Rg: Kr Ag Grünberg 18 km; P A St eK kK Deutsch-Wartenberg; E Nittritz 5 km; 808 + 66 + 82 Ew.

Deutsch-Weichsel D + Rg: Kr Ag eK Pleß 14 km; P Großweichsel; E Chiby 7 km; A St Weichsel; kK DeutschWeichsel; 741 + 67 Ew.

Deutsch-Wette D + Rg: Kr Neisse 12 km; Ag eK Ziegenhals 7 km; P A St kK E Deutsch-Wette, Bhf 1,5 km; 670 + 36 Ew.

Deutsch-Würbitz D + Rg: Kr Kreuzburg 21 km; Ag E Konstadt 7 + 8, Bhf 8 + 9 km; P Polnisch-Würbitz 2 km; A St eK DeutschWürbitz; kK Blumenau; 391 + 219 Ew.

Deutsch-Zernitz D: Kr Ag eK E Gleiwitz 8 km; P Nieborowitz 2 km; A St Schönwald; kK DeutschZernitz; 1322 Ew.

Dianenberg F [Rg Dombrowka]: Kr Gleiwitz 31 km; P Schwieben 3 km; E Keltsch 18 km; [5 Ew].

Dickstrauch Kol [Kern] + Vw [Boyadel]: Kr Grünberg 31 + 30 km; P Kontopp 5 + 4 km; E Nittritz 25 km; kK Liebenzig; [63 + 13 Ew].

Dieban D + Rg (m. Fährhs): Kr P Ag kK E Steinau (Oder) 6,5 km; A St eK Dieban; 321 Ew.

Diebau D + Rg: Kr Ag Sagan 15 km; P eK Naumburg (Bober) 9 km; E Reinswalde 7 km; A St Mednitz; kK Dittersbach; 56 + 20 Ew.

Diebshäuser Kr Glatz, s. Lauterbachhsr.

Diehsa D + Rg (m. F u. ObVw): Kr Rothenburg OL 21 km; Ag E Niesky 8 km; P A St eK Diehsa; kK Muskau; 652 + 52 Ew.

Diesdorf D + Rg: Kr Ag Striegau 11,5 km; P A St eK Gäbersdorf (Kr. Striegau) 2 km; E Gäbersdorf-Beckern 2,5 km; kK Beckern 81 + 22 Ew.

Dietzdorf D + Rg: Kr Ag eK Neumarkt 3,5 km; P kK Dietzdorf (Schles.); E Buchwald-Ellguth 3 km; A St Frankenthal; 425 + 269 Ew.

Dintershöhe Kol [Voigtsdorf b. H. + Pohldorf]: Kr Habelschwerdt 11 km; P Altlomnitz 4 km; E Grafenort 9 km; [108 + 10 Ew].

Dionisenhof Vw [Kochanowitz]: Kr Lublinitz 7,5 km; P E Kochanowitz 1 km; [10 Ew].

Dippelsdorf D + Rg (m. Hohndorfer Schlößchen): Kr Löwenberg 12 km; Ag Lähn 5 km; P eK kK Zobten (Bz. Liegnitz) 4 km; E Schmottseiffen (Lähn) 7 km; A St Hohndorf; 180 + 50 Ew.

Dirdusch Kr Rosenberg, s. Dyrdusch.

Dirschel D: Kr Leobschütz 22,5 km; Ag E Katscher 5 km; P A St kK Dirschel; eK Rösnitz; 1500 Ew.

Dirschelwitz D + 2 Rg (freiherrlich u. gräflich): Kr Neustadt 21 km; Ag P eK E Oberglogau 3, Bhf 4 km; A St Schloß Oberglogau II; kK Wiese Pauliner; 715 + 102 Ew.

Dirschkowitz D: Kr Leobschütz 27,5 km; Ag Katscher 17 km; P kK Piltsch 6 km; E Skrochowitz 7 km; A Boblowitz; St Wehowitz; eK Rösnitz; 373 Ew.

Dirsdorf Ober- D + Rg (m. Zg u. F) **u. Nieder-** D + Rg: Kr Ag kK Nimptsch 3,5 km; P Dirsdorf; E Neudorf-Dirsdorf 1 km; A St Kunsdorf: eK ObDirsdorf; 393 + 92 u. 297 + 42 Ew.

Distelwitz D + Rg (m. FF Distelwitz, Gahle u. Niederhof): Kr Ag eK E Gr-Wartenberg 8,5, Bhf 11 km; P A St kK Rudelsdorf (Bz. Breslau) 4,5 km; 234 + 86 Ew.

Distelwitz-Ellguth D + Rg: Kr Ag eK E GrWartenberg 11, Bhf 13,5 km; P A St kK Rudelsdorf (Bz. Breslau) 2 km; 62 + 25 Ew.

Dittersbach Grüssauisch D: Kr Landeshut 11 km; Ag P E eK kK Liebau (Schles.) 2 km; A St Buchwald; 949 Ew.

DittersbachStädtisch D: Kr Ag Landeshut 13 km; P A St Dittersbach städtisch; E Schmiedeberg 8 km; eK kK Haselbach; 563 Ew.

Dittersbach D + Rg: Kr Ag E kK Lüben 4 km; P eK Dittersbach (Kr. Lüben); A St Herzogswaldau; 386 + 145 Ew.

Dittersbach D (m. HinterM.) + Rg (m. Mittel-, Nieder- u. SchloßVw): Kr Ag E eK Sagan 7 km; P St kK Dittersbach (Kr. Sagan); A Schönbrunn; 789 + 102 Ew.

Dittersbach D (m. Bhf 283 Ew): Kr Ag Waldenburg 3 km; P A St eK kK E Dittersbach bei Waldenburg (Schles.), Bhf 1,5 km; 9373 Ew.

Dittersbach D + Rg: Kr Wohlau 15,5 km; P E Pakuswitz 2,5 km; Ag Winzig 6,5 km; A St Dittersbach; eK kK GrBargen; 70 + 61 Ew.

Dittersdorf D + Rg: Kr Ag Jauer 8,5 km; P A Lobris 2 km; E GrRosen 5 km; St Skohl; eK Mertschütz; kK Profen; 116 + 89 Ew.

Dittersdorf D: Kr Ag E eK Neustadt 7 km; P A St kK Dittersdorf (Schles.); 765 Ew.

Dittersdorf D + Rg: Kr Ag P E A St eK Sprottau 4, Bhf 5 km; kK Niederleschen; 267 + 50 Ew.

Dittmannsdorf D + Rg: Kr Ag Frankenstein 7 km; P kK Protzan 3,5 km; E Gnadenfrei 4,5 km; A St Kleutsch; eK Dittmannsdorf; 409 + 54 Ew.

Dittmannsdorf D + Rg: Kr Görlitz 18 + 17 km; Ag E eK Reichenbach OL 5 + 4 km; P Melaune 4 km; A St Meuselwitz; 114 + 51 Ew.

Dittmannsdorf D + Rg: Kr Ag Neustadt 10 km; P A St Dittmannsdorf (Kr. Neustadt, Oberschles.); kK Riegersdorf; eK E Schnellewalde 5 km; 1040 + 31 Ew.

Dittmannsdorf D: Kr Ag Waldenburg 7,5 km; P A St eK kK Dittmannsdorf (Bz. Breslau); E Dittersbach 7,5 u. Altwasser 7,5 km; 1723 Ew.

Dittmannsdorf Neu- (Neudörfel) Kol [Dittmannsdorf]: Kr Waldenburg 7 km; P Dittmannsdorf (Bz. Breslau) 2 km; E Altwasser 7,5, Dittersbach 7,5 km; [90 Ew].

Dittmerau D: Kr Ag eK Leobschütz 9,5 km; P E Bauerwitz 6 km; A Gröbnig; St kK Dittmerau; 852 Ew.

Dittrichhof Kr Neurode s. Volpersdorf.

Dlugoschka Vw [Stadt Cosel]: Kr P E Cosel 1,5 km; [18 Ew].

Dober Kol + Vw [Lättnitz]: Kr E Grünberg 16, Bhf 17 km; P Lättnitz 2 km; [17 + 9 Ew].

Dobergast D + Rg: Kr Ag Strehlen 5 km; P E Karschau (Kr. Nimptsch) 2,5 km; A Dobergast; St Geppersdorf; eK Steinkirche; kK Danchwitz; 136 + 92 Ew.

Dober-Pause D + Rg + Arbeiterh [Carlswalde]: Kr Ag Sagan 12 km; P kK Eisenberg (Kr. Sagan) 2 km; E eK Mallmitz 6 km; A Queisthal; St Tschiebsdorf; 189 + 38 [+ 8] Ew.

Dobers D + Rg: Kr Ag Rothenburg OL 12 km; P A Sänitz 1 km; E Priebus 8 km; St eK Leippa; kK Muskau; 198 + 26 Ew.

Doberschau D (m. Zh) + Rg: Kr Goldberg (-H) 17 km; Ag kK Haynau 6,5 km; P E Arnsdorf (Kr. Liegnitz) 4 km; A Panthenau; St Siegendorf; eK Steudnitz; 334 Ew.

Dobersdorf D + Rg: Kr Ag Leobschütz 11 km; P eK E Mocker (Oberschles.) 3, Bhf 4,5 km; A St Dobersdorf: kK Roben; 324 + 71 Ew.

Dobersdorf D + Rg (m. Schäfereihof): Kr Neustadt 36,5 km; Ag Oberglogau 14 km; P Walzen 2 km; E A St kK Twardawa 3,5 km; eK Cosel; 550 + 93 Ew.

Dobershöh Vw [D Mertschütz]: Kr Liegnitz 21 km; P Klnb Mertschütz 3,5 km; E GrRosen 9 km; [32 Ew].

Doberwitz D + Rg: Kr Ag Glogau 17 km; P kK Brieg (Kr. Glogau) 3 km; E A St eK KlTschirne 1 km; 464 + 19 Ew.

Dobiatz Brechhaus [Rg Krysanowitz]: Kr Rosenberg 22 km; P Klnb Zawisna 3 km; E Pitschen 17 km; [8 Ew].

Dobischau D + Rg: Kr eK Cosel 18 km; Ag P Gnadenfeld 4 km; E Bauerwitz 8,5 km; A St Chrost; kK Autischkau; 400 Ew.

Dobrail Vw [Leubus Dorf]: Kr Wohlau 14 km; P Leubus 1 km; E Maltsch 7,5 km; [ca 50 Ew].

Dobrau D (m. Kiesschacht u. Zg): Kr Ag E kK Bunzlau 4 km; P A St eK Tillendorf 4 km; 290 Ew.

Dobrau D + Rg: Kr Neustadt 30,5 km; Ag eK kK Krappitz 6 km; P A St E Dobrau; 522 + 211 Ew.

Dobrischau D + Rg: (m. F): Kr Ag Münsterberg 14,5 km; P kK Berzdorf (Kr. Münsterberg) 6,5 km; E Prieborn 7,5 km; A St Algersdorf; eK Steinkirche; 133 + 24 Ew.

Dobrischau D + Rg: Kr Ag Oels 13 km; P E Sibyllenort 4, Bhf 6,5 km; A St Dobrischau; eK kK Lossen; 152 + 130 Ew.

Dobritsch Groß- D + Rg: Kr Ag Sagan 19 km; P A St eK kK Naumburg (Bober) 4 km; E Christianstadt 5 km; 197 + 79 Ew.

Dobritsch Klein- D + Rg: Kr Ag Sagan 19 km; P Benau 9 km; E eK Christianstadt 4 km; A St kK Naumburg; 141 + 14 Ew.

Dobroslawitz D + Rg: Kr Cosel 20 km; Ag Gnadenfeld 6 km; P kK Matzkirch 2 km; E Bauerwitz 6 km; A Tscheidt; St Dobroslawitz; eK Ratibor; 432 Ew.

Dobrtowitz D: Kr Militsch 26 km; Ag eK Prausnitz 6 km; P A St kK Powitzko 2,5 km; E Dobrtowitz; 277 Ew.

Dobrzetz D + Rg (Vw s. Breschine): Kr GrWartenberg 19 km; P Tscheschen (Kr. Großwartenberg) 0,5 km; E Frauenwaldau u. GrGraben je 16 km; A St eK kK Goschütz; Ag Festenberg 11 km; 401 + 40 Ew.

Dochhammer SchnM [Rg Bankau]: Kr Kreuzburg 5 km; P Kotschanowitz (Kr. Rosenberg, Oberschles.) 3 km; E Bankau 3 km; [43 Ew].

Dockern D + Rg: Kr Ag Trebnitz 12 km; P Zedlitz (Kr. Trebnitz) 2 km; E Sibyllenort 9,5 km; A Paschkerwitz; St eK kK Lossen; 79 + 53 Ew.

Döberle D + Rg: Kr Ag E Oels 6,5, Bhf 7,5 km; P A St Gutwohne 2 km; eK Döberle; kK Juliusburg; 87 + 34 Ew.

Döbern Groß- D + F [OF Rogelwitz]: Kr Ag E Brieg 10,5, Bhf 12 km; P Großdöbern (Bz. Breslau); A St eK Scheidelwitz: kK GrLeubusch; 890 [+ 8] Ew.

Döbern Klein- Kol [GrDöbern]: Kr E Brieg 14, Bhf 15,5 km; P Peisterwitz 5,5 km; [167 Ew].

Döbern Groß- D (m. M): Kr Ag E Oppeln 12 km; P A St kK Großdöbern (Bz. Oppeln); eK Kupp; 2139 Ew.

Döbern Klein- D: Kr Ag E Oppeln 10 km; P A St Großdöbern (Bz. Oppeln) 2 km; eK Kupp; kK Czarnowanz; 696 Ew.

Döbschütz D + Rg (m. Zh): Kr Görlitz 20 km; Ag E Reichenbach OL 7 km; P A St eK Melaune 1 km; 249 + 33 Ew.

Döbschützwald [Rg Schadewalde]: Kr Lauban 15 km; P E Marklissa 5 km.

Dörfel Kol [Wehrau]: Kr Bunzlau 14 km; P Klitschdorf 1 km; E Siegersdorf 10 km; [27 Ew].

Dörfel Kol [Maßlisch-Hammer]: Kr E Trebnitz 12,5 km; P Polnisch-Hammer 3 km; [39 Ew].

Dörgenhausen D (m. Zgln): Kr Ag P E eK Hoyerswerda 3, Bhf 2 km; A St kK Wittichenau; 313 Ew.

Döringau D + Rg: Kr Ag St eK Freystadt 7 km; P Zölling (Niederschles.) 2 km; E Döringau; A Lessendorf; kK Großenborau; 38 + 51 Ew.

Döringsvorwerk Vw [Neundorf-Liebenthal]: Kr Löwenberg 10 km; P E Krummenöls 4 km.

Dörnberg D: Kr Ag E Namslau 19 km; P kK Reichthal 5 km; A eK Droschkau; St Droschkau-Glausche; 230 Ew.

Dörndorf D (m. Zh): Kr Frankenstein 14,5 km; P Ag eK Reichenstein 4,5 km; E Dörndorf 1,5 km; A St kK Maifritzdorf; 419 Ew.

Dörndorf D + Rg: Kr Ag Oels 14,5 km; P eK Großweigelsdorf 3 km; E Sibyllenort 5,5 km; A St Schleibitz; kK Kunersdorf; 131 + 97 Ew.

Dörnhau D: Kr Waldenburg 18,5 km; P kK E Oberwüstegiersdorf 3,5 km; A Rudolphswaldau; Ag St eK NdrWüstegiersdorf 2,5 km; 454 Ew.

Dörnicht Vw [Liegnitzer Vorwerke]: Kr Liegnitz 4,5 km; P E Neuhof (Kr. Liegnitz) 5 km; [68 Ew].

Dörnikau D: Kr Glatz 28,5 km; P Ag St kK Lewin 6,5 km; E Rückers 12,5 km; A Hallatsch (i. Lewin); eK Reinerz; 153 Ew.

Döschko Kol [Neustadt]: Kr Hoyerswerda 20 km; P E Spremberg (Laus.) 12 km; [24 Ew].

Dohlenberg Kol [NeuWeistritz]: Kr P E Habelschwerdt 5,5 km; [26 Ew].

Dohms Kr Sagan s. Lipschau-Dohms.

Dohna Bhf [KlKotzenau]: Kr Lüben 24 km; P Kotzenau 4 km; [4 Ew].

Dohnau D: Kr Ag Liegnitz 9 km; P Kroitsch 3 km; E Pahlowitz 4 km; A eK Hochkirch; St GrJänowitz; kK Malitsch; 179 Ew.

Dolanek Vw [Pohlom]: Kr Rybnik 16 km; P Jastrzemb 4 km; E Loslau 9 km; [18 Ew].

Dolken Kol + Vw [Kamin]: Kr E Beuthen OS 6 km; P Birkenhain 2,5 km; [195 + 16 Ew].

Dolki Weiler [D Birtultau]: Kr Rybnik 8,5 km; P Birtultau 1,5 km; E Hoymgrube 2 km; [113 Ew].

Dolki Weiler [D Gaschowitz]: Kr Rybnik 9 km; P Lissek 4 km; E Summin 4 km; [20 Ew].

Dolki Kol [Summin]: Kr Rybnik 9 km; P Lissek 3 km; E Summin 3 km; [17 Ew].

Dollen Kol [Brzezie]: Kr E Ratibor 5,5 km; P Brzezie 2 km; [73 Ew].

Dollendzin Rg: Kr Cosel 21 km; Ag Gnadenfeld 11 km; P Schonowitz 2 km; E GrPeterwitz 12 km; A St Mosurau; eK Ratibor; kK Grzendzin; 202 Ew.

Dollna D + Rg: Kr P Ag eK E Groß-Strehlitz 7, Bhf 8 km; A St Schloß GrStrehlitz; kK Dollna; 553 + 54 Ew.

Dolny Kr Rosenberg = Niederhof [Ob-Seichwitz].

Dolphimühle Kr Wohlau s. Bschanz.

Dom Kol [Michelau]: Kr Brieg 17 km; P Michelau (Bz. Breslau) 1,5 km; E Böhmischdorf 6 km; [38 Ew].

Domanze D + Rg (m. F, Ndr- u. OberVw): Kr Ag Schweidnitz 16 km; P A St eK kK Domanze; E Ingramsdorf 4 km; 651 + 267 Ew.

Domaslawitz D + Rg (m. SchrotM): Kr GrWartenberg 18,5 km; P A St eK kK Goschütz 3,5 km; E GrGraben 13 km; Ag Festenberg 7,5 km; 454 + 54 Ew.

Domatschine D + Rg: Kr Ag Oels 17 km; P A St E Sybillenort 2, Bhf 3 km; eK Peuke; kK Langewiese; 184 + 88 Ew.

Domb D: Kr Ag P eK E Kattowitz (Oberschl.) 3 km; A St kK Domb; 8158 Ew.

Dombrau Kol + Hegerh [Syrin]: Kr Ratibor 15 km; P Lubom (Oberschles.) 6 km; E Tworkau 10 km; [49 Ew].

Dombrowa F u. Waldschloß [Beuthen OS]: Stadtkr P Beuthen (Oberschles.) 5 km; E Karf 2 km; [11 Ew].

Dombrowa Städtisch- Vorort [Beuthen OS]: Stadtkr P E Beuthen (Oberschles.) 4 km; [955 Ew].

Dombrowa Jgdschl F [Rg Brzezetz]: Kr Cosel 11 km; P E Kandrzin 7 km; [7 Ew].

Dombrowa Vw [Rg Pawlowitzke]: Kr Cosel 15 km; P Gnadenfeld 2 km; E PolnNeukirch 10 km; [44 Ew].

Dombrowa F [Rg AltGleiwitz]: Kr P E Gleiwitz 5 km; [6 Ew].

Dombrowa Kol [Lubie]: Kr Gleiwitz 15 km; P E Peiskretscham 4, Bhf 5,5 km; [48 Ew].

Dombrowa Vw Kr GrStrehlitz = Rg KlKalinow.

Dombrowa Kol [Kochlowitz]: Kr Kattowitz 9 km; P Kochlowitz 0,5 km; E Schwientochlowitz 5 km; [223 Ew].

Dombrowa-Mühle M [Lowkowitz]: Kr Kreuzburg 9 km; P E Schönwald (Kr. Kreuzburg, Oberschl.) 2, Bhf 1 km; [45 Ew].

Dombrowa Groß- F [Stadt Woischnik]: Kr Lublinitz 36 km; P Woischnik 7 km; E Stahlhammer 13,5 km; [23 Ew].

Dombrowa Klein- Kol [Stadt Woischnik]: Kr Lublinitz 34 km; P Woischnik 9 km; E Stahlhammer 11,5 km; [39 Ew].

Dombrowa Vw [Guhrau]: Kr Pleß 13,5 km; P Guhrau (Kr. Pleß) 2,5 km; E Jawisczowice 3,5 km; [31 Ew].

Dombrowa Kol [Podlesie]: Kr Pleß 26 km; P E Nicolai 5,5 km; [147 Ew].

Dombrowa Vw [MittelSeichwitz]: Kr Rosenberg 27 km; P Seichwitz 1 km; E Pitschen 13 km; Klnb Zawisna 7 km.

Dombrowa Vw [Rzuchow]: Kr Rybnik 13 km; P Kornowatz 4,5 km; E Czernitz 5,5 km; [14 Ew].

Dombrowa Kol [GrPaniow]: Kr Zabrze 12,5 km; P E Nicolai 6 km; [68 Ew].

Dombrowe Schf [Carolath Rg]: Kr Freystadt 23 km; P Carolath (Schles.) 4 km; E Neusalz (Oder) 8 km; [0 Ew].

Dombrowe D: Kr GrWartenberg 22 km; P E Großgraben 3, Bhf 4 km; Ag St eK kK Festenberg 3,5 km; A GrSchönwald; 206 Ew.

Dombrowe Kol [Rippin]: Kr E GrWartenberg 12, Bhf 14 km; P Neumittelwalde 6 km; [13 Ew].

Dombrowe Kol [GrGraben]: Kr Oels 16 km; P E Groß-Graben 3,5 km; [17 Ew].

Dombrowe Kol [Maßlisch-Hammer]: Kr E Trebnitz 12 km; P Polnisch-Hammer 0,5 km; [29 Ew].

Dombrowice Kol [Koschmieder]: Kr Lublinitz 8,5 km; P Pawonkau 4 km; E Zawadzki 10 km; [7 Ew].

Dombrowitz D: Kr Ag eK Oppeln 17 km; P E Chronstau 6 km; A St kK Dembio; 259 Ew.

Dombrowitze Kol [Schemrowitz]: Kr Lublinitz 25 km; P Friedrichsgrätz 3,5 km; E Mischline 4 km; [20 Ew].

Dombrowka Groß- D: Kr Ag eK Beuthen OS 6 km; P kK Großdombrowka; E Laurahütte 6 km; A St Birkenhain; 2865 Ew.

Dombrowka-Mühle M [GrDombrowka]: Kr Beuthen OS 8 km; P Großdombrowka 2 km; E Laurahütte 6,5 km; [6 Ew].

Dombrowka D + Rg: Kr Gleiwitz 30 km; Ag E Tost 8, Bhf 9,5 km; P Schwieben 5,5 km; A St Schloß Tost; eK Tost-Peiskretscham; kK Wischnitz; 392 + 42 Ew.

Dombrowka Vw [Boitschow]: Kr Gleiwitz 16 km; P Rudzinitz 7 km; E Tatischau 6 km; [70 Ew].

Dombrowka D + Rg: Kr Ag GrStrehlitz 15,5 km; P A St E Gogolin 5,5 km; eK Krappitz 9 km; kK Wyssoka; 200 + 0 Ew.

Dombrowka Klein- D + Rg: Kr eK Kattowitz 5 km; Ag Myslowitz 7 km; P A St Kleindombrowka; E Schoppinitz 3 km; kK Bogutschütz; 6450 Ew.

Dombrowka-Mühle M [Borek]: Kr Kreuzburg 22 km; P Roschkowitz 3 km; E Pitschen 7 km; [17 Ew].

Dombrowka Kr Oppeln s. LugnianD.

Dombrowka v. Dalwigk D + Rg (m. F u. Zg): Kr Oppeln 16 km; Ag P Krappitz 9 km; E Gogolin 14 km; A kK GrSchimnitz; St Rogau; eK Proskau; 612 + 184 Ew.

Dombrowka Königl. D + OF: Kr Oppeln 39 km; Ag E eK Carlsruhe OS. 9 km; P A St Königlich Dombrowka; kK Falkowitz; 651 + 0 Ew.

Dombrowka Vw [NdrSeichwitz]: Kr Rosenberg 27 km; P Seichwitz 2 km; E Pitschen 14 km; Klnb Zawisna 8 km; [9 Ew].

Dombrowo Kol [Glinitz]: Kr P E Lublinitz 7,5 km; [56 Ew].

Dombsen D: Kr Ag E Wohlau 13,5 km; P Großkreidel 3 km; A St Kreidel; eK Leubus; kK KlKreidel; 240 Ew.

Dometzko D + Rg: Kr Ag Oppeln 8 km; P A St Dometzko; E Compracht-schütz 2,5 km; eK Proskau; kK Chrzumczütz; 916 + 116 Ew.

Dometzkohammer Kol [Dometzko]: Kr E Oppeln 7,5 km; P Dometzko 0,5 km; [126 Ew].

Domnitz D: Kr E Wohlau 10,5, Bhf 11,5 km; P Ag E Winzig 5, Bhf 7 km; A St Schlaupp; eK Herrnmotschelnitz; kK GrSchmograu; 106 Ew.

Domnowitz D: Kr Ag E Trebnitz 11,5 km; P Domnowitz; A St eK Cainowe; kK Powitzko; 450 Ew.

Domsdorf Kol [Giersdorf]: Kr Neisse 20 km; P Großkunzendorf (Bz. Oppeln) 3 km; E Bischofswalde 6 km; [62 Ew].

Domsel D + Rg: Kr Ag E GrWartenberg 10, Bhf 10,5 km; P Trembatschau 3,5 km; A Frstl. Neudorf; St Domsel; eK Droschkau; kK Türkwitz; 189 + 145 Ew.

Domshöhe Kol [Pawlau + Altendorf]: Kr P E Ratibor 4,5 km; [6 + 6 Ew].

Domslau D: Kr Ag Breslau 13 km; P E A St eK Domslau; kK Oltaschin; 933 Ew.

Domsmühle M [D Brzezie]: Kr E Ratibor 3,5 km; P Brzezie 2 km; [66 Ew].

Donkawe D: Kr Ag E Militsch 9, Bhf 11 km; P A St eK kK E Sulau 5, Bhf 6 km; 325 Ew.

Donnerau D (m. Grenzhäusern) + Fgbz: Kr Waldenburg 15,5 km; P E Wüstegiersdorf 4,5, Bhf 5 km; Ag St eK NiederWüstegiersdorf 4,5 km; A kK Donnerau; 1096 + 0 Ew.

Donnermühle M [Wersingawe]: Kr E Wohlau 10, Bhf 11 km; P Polgsen 2,5 km.

Donnersmark Vw [Wiese Gräflich]: Kr E Neustadt 5 km; P Schnellewalde 4,5 km; [13 Ew].

Donnersmark D: Kr Rosenberg 23 km; Ag kK Klnb Landsberg 8 km; P Ludwigsdorf (Oberschles.) 3 km; E eK Bankau 8 km; A St Busow; 290 Ew.

Donnersmarckhütte Hw [Rg Zabrze]: Kr P E Zabrze 1,5 km; [ca. 600 Ew].

Dorfbach D: Kr Waldenburg 19,5 km; P A St eK kK Wüstewaltersdorf (Bz. Breslau) 2 km; E Königswalde 9,5 km; Ag NdrWüstegiersdorf 11,5 km; 416 Ew.

Dorishof Vw [Blottnitz]: Kr Gr Strehlitz 9 km; P E Blottnitz 2,5 km; [3 Ew].

Dornkrug Gh [Polnisch Kessel]: Kr E Grünberg 13, Bhf 12 km; P Sawade 6 km; kK Milzig; [8 Ew].

Dornmühle M [GrWilkau]: Kr Nimptsch 4 km; P E Großwilkau 0,5 km; [8 Ew].

Dornmühle M [D Schlaupitz]: Kr Ag Reichenbach 16,5 km; P Schlaupitz 3 km; E Heidersdorf 6,5 km; [5 Ew].

Dorotheenau Vw [Kleinitz]: Kr Grünberg 33 km; P Kleinitz 5 km; E Züllichau 21 km; Ag Kontopp 17 km; [72 Ew].

Dorotheendorf D: Kr Ag P A kK E Zabrze 1 km; SteK KlZabrze; 10805 Ew.

Dorotheeneck F [Rg Karschin]: Kr Grünberg 29 km; P Kleinitz 5 km; E Züllichau 27 km; [16 Ew].

Dorotheenhof Vw [Drehnow]: Kr Grünberg 12 km; P Großlessen 5 km; E Rothenburg (Oder) 11 km; [2 Ew].

Dorotheenhof Vw [Sagan Burglehn]: Kr P E Sagan 2 km; [15 Ew].

Dorotheenthal D: Kr Ag Reichenbach 7,5 km; P A eK kK Peterswaldau (Bz. Breslau) 3 km; E MPeterswaldau 2,5 km; St Peterswaldau I; 75 Ew.

Dorotka Vw [Bielschowitz]: Kr E Zabrze 3,5 km; P Zaborze 4 km; [2 Ew].

Drachenbrunn D: Kr Ag Breslau 10,5 km; P eK Schwoitsch 3 km; E Breslau (OS) 11,5 km; A St Steine; kK Margareth; 168 Ew.

Drähna Kr Hoyerswerda s. Drehna.

Draganie M [Radau] + Weiler [Zembowitz]: Kr Rosenberg 15 km; P E Zembowitz 3, Bhf 1 km; [14 + 42 Ew].

Dragonerhäuser Hgr [Heinrichsdorf Rg]: Kr Militsch 11 km; P Gontkowitz 6 km; E Bratschelhof 2 km; [37 Ew].

Drahthammer D + Rg: Kr Ag Lublinitz 16 km; P E Stahlhammer 4 km; A kK Koschentin; St Bruschiek; eK Ludwigsthal; 329 + 105 Ew.

Drahthütte Weiler [D Lasisk]: Kr E GrStrehlitz 9, Bhf 8 km; P Himmelwitz 6 km; [10 Ew].

Dralin D + Rg: Kr Ag eK E Lublinitz 6, Bhf 7 km; P Pawonkau 3 km; A St GrLagiewnik; kK Lubetzko; 215 + 58 Ew.

Drapatz WsrM [D Chwostek]: Kr Lublinitz 14 km; P E Lissau 4 km; [27 Ew].

Drehaus Kol [Buchwald]: Kr Hirschberg 14 km; P Buchwald (Riesengeb.) 1,5 km; E Schmiedeberg 2 km; [75 Ew].

Drehna D: Kr Ag Hoyerswerda 21 km; P E A St eK Uhyst (Schles.) 2 km; 128 Ew.

Drehnow D + Rg (Vw s. Neukirch): Kr Ag Grünberg 14 km; P kK Großlessen 5 km; E Rothenburg (Oder) 11 km; A St eK Drehnow; 479 + 52 Ew.

Dreibrodt Kol [Vorhaus]: Kr Goldberg (-H) 26 km; P E Reisicht 7 km; [11 Ew].

Drei-Eichen Rst [Cunnersdorf]: Kr P E Hirschberg (Schles.) 2 km.

Dreifichten s. Annenthal Kr GrWartenb.

Dreihäuser Kol [Nimmersath]: Kr Bolkenhain 9 km; P Merzdorf (Kr. Bolkenhain 7 km; E Hartau 1 km; eK Peterswaldau; [12 Ew].

Dreihäuser Kol [Bischdorf]: Kr P E GrWartenberg 6, Bhf 8,5 km.

Dreihäuser Kol [Distelwitz]: Kr E GrWartenberg 6,5, Bhf 9 km; P Rudelsdorf (Bz. Breslau) 5,5 km; [16 Ew].

Dreihäuser Kol [Goschützhammer]: Kr GrWartenberg 24 km; P Goschütz 3,5 km; E Frauenwaldau 6,5 km.

Dreihäuser F [Graben Rg]: Kr E Guhrau 7, Bhf 8,5 km; P Schlaube 6 km; [4 Ew].

Dreihäuser Kol [Langenbrück]: Kr E Habelschwerdt 14,5 km; P Langenbrück (Bz. Breslau) 3 km; [15 Ew].

Dreihäuser Kol [Altenau]: Kr Militsch 10 km; P E Freyhan 5,5 km; [32 Ew].

Dreihäuser Kol [Goidinowe]: Kr P E Militsch 6, Bhf 8 km; [11 Ew].

Dreihäuser Kol [Pinkotschine]: Kr E Militsch 6,5, Bhf 7,5 km; P Sulau 5,5 km; [28 Ew].

Dreihäuser Kol [GrBiadauschke]: Kr E Trebnitz 13 km; P Katholisch-Hammer 5,5 km; [16 Ew].

Dreihäuser Kol [Kunern]: Kr Wohlau 14 km; P Herrnmotschelnitz 5 km; E Krehlau 3,5 km; [8 Ew].

Dreihöfe Kol + Vw [Mittelwalde]: Kr Habelschwerdt 20,5 km; P E Mittelwalde 2,5, Bhf 3,5 km; [28 + 5 Ew].

Dreikupitzen Kol [Joachimshammer + Wildbahn]: Kr Militsch 17 km; P Gontkowitz 4,5 km; E Bratschelhof 3,5 km; [7 + 5 Ew].

Drei Linden Kr Glogau s. Forsthaus.

Dreiradenmühle M [Briese]: Kr Oels 12,5 km; P Schollendorf 5,5 km; E Juliusburg 11 km; [12 Ew].

Dreißighuben D: Kr P Ag E Reichenbach (Schles.) 5,5, Bhf 6,5 km; A St Dreißighuben; eK Hennersdorf; kK Költschen; 842 Ew.

Dreiwasserthal Kol [Lomnitz]: Kr Waldenburg 20 km; P E Wüstegiersdorf 6, Bhf 5 km; [86 Ew].

Dreiweibern D: Kr Ag Hoyerswerda 14 km; P E A St eK Lohsa (Bz. Liegnitz) 4 km; 92 Ew.

Dremling D: Kr Ag E Ohlau 10 km; P A St Jacobine (Kr. Ohlau) 0,5 km; eK Wüstebriese; kK Niefnig; 86 Ew.

Drentkau D + Rg (m. F u. Schf): Kr Ag E kK Grünberg 8, Bhf 9 km; P A St eK Günthersdorf (Bz. Liegnitz) 4 km; 418 + 34 Ew.

Drentkauer Hinterhäuser Kr Grünberg s. Hinterhäuser.

Drentkauer Ziegelei [Rg Drentkau]: Kr P E Grünberg (Schles.) 6, Bhf 7 km; [5 Ew].

Dreschburg D: Kr Schönau 24 km; Ag Hirschberg 15 km; P eK kK Kupferberg (Schles.) 2 km; E Jannowitz 2 km; A St Rohrlach; 29 Ew.

Driewitz D: Kr Ag Hoyerswerda 17 km; P E A St eK Lohsa (Bz. Liegnitz) 5 km; 162 Ew.

Driewitz Neu- Kol [Driewitz]: Kr Hoyerswerda 19,5 km; P E Lohsa (Bz. Liegnitz) 7,5 km; [13 Ew].

Drindowe Kol + F [D + Rg Sorowski]: Kr Lublinitz 17 km; P Sorowski 4 km; E Schierokau 10 km; [25 + 33 Ew].

Drogelwitz D + Rg: Kr Ag Glogau 9 km; P eK Weißholz 3 km; E Gramschütz 11 km; A St Golgowitz; kK Pürschen u. Rietschütz; 134 + 85 Ew.

Drogobitsch Kol [Kaminitz]: Kr Lublinitz; P Boronow; E Stahlhammer; [56 Ew].

Dromsdorf D + Rg: Kr Ag Striegau 15 km; P A St Dromsdorf; E Lohnig 1,5 km; eK GrBaudiß; kK Kuhnern; 256 + 102 Ew.

Droniowitz Groß- D + Rg: Kr Ag eK E Lublinitz 10, Bhf 11 km; P kK Sodow 5 km; A Boronow; St GrDroniowitz; 525 + 169 Ew.

Droniowitz Klein- D (m. Kol) + Rg: Kr Ag P St eK kK E Lublinitz 3, Bhf 4 km; A Schloß Lublinitz; 317 + 94 Ew.

Droniowitz Klein- städt. Anth. [Lublinitz]: Kr P E Lublinitz 2, Bhf 3 km; [44 Ew].

Droschen D: Kr Ag P E eK kK Trebnitz (Schles.) 4 km; A St Kawallen; 103 Ew.

Droschkau D: Kr Ag eK Glatz 11,5 km; P Kunzendorf (Kr. Habelschwerdt) 8 km; E Ullersdorf 8 km; A St kK ObHannsdorf; 231 Ew.

Droschkau D + Rg (m. F u. Schf): Kr Ag Grünberg 11 km; P DeutschKessel 3 km; E PolnKessel 5 km; A St eK Saabor; kK Milzig; 409 + 35 Ew.

Droschkau D + Rg: Kr Ag E Namslau 19,5 km; P Reichthal 7,5 km; A eK Droschkau; St Droschkau-Glausche; kK Schmograu; 311 + 190 Ew.

Drosdenschin Kol + F [Drungawe] u. Bartschhaus [Rg Lassisken]: Kr GrWartenberg 23 km; P Goschütz 5 km; E Frauenwaldau 14 km; [56 + 6 + 3 Ew].

Drosehaidau D + Rg: Kr Ag Freystadt 17 + 18 km; P eK Ochelhermsdorf 3 km; E Grünberg 13 + 12 km; A St Hartmannsdorf; kK Schweinitz; 235 + 14 Ew.

Drüssel Vw [Bunzlau]: Kr P E Bunzlau 2 km; [10 Ew].

Drungawe D + Rg (m. Schf, Zg u. F Drosdenschin): Kr GrWartenberg 12 km; P A St eK kK Goschütz 2 km; E Frauenwaldau 11 km; Ag Festenberg 6 km; 344 + 72 Ew.

Drungawer Berge s. Berge Kr GrW.

Druschemühle WssrM [D Springsdorf]: Kr P E Falkenberg (Oberschles.) 2,5, Bhf 4 km; [11 Ew].

Druse D + Rg: Kr Ag Glogau 12 km; P E Klopschen 2 km; A St KlLogisch; eK kK Jakobskirch; 87 + 51 Ew.

Dubensko Alt- D + Rg **u. Groß-** D + Rg: Kr Ag eK Rybnik 16 km; P Dubensko (Kr. Rybnik); E Czerwionka 4,5 km; A St kK GrDubensko; 1671 Ew.

Dubenskogrube Stkgr zu Rg Czerwionka Kr Rybnik.

Dubieletz Weiler [D ObJastrzemb]: Kr Rybnik 19 km; P Jastrzemb 2 km; E Loslau 15 km; [61 Ew].

Dubiellen Kol [Babinitz]: Kr Lublinitz 17,5 km; P E Koschentin 5, Bhf 4 km; [30 Ew].

Dubinka Hegerh [Rg Ludgierzowitz]: Kr Ratibor 28,5 km; P Hultschin 3 km; E Przziwos 7 km; [5 Ew].

Dubrau Vw [OberOelsa]: Kr Rothenburg OL 26 km; P Niederölsa 2 km; E Mücka 6 km; [3 Ew].

Dubrau D + Rg: Kr Sagan 34 km; Ag P E A St eK kK Priebus 8 km; 295 + 13 Ew.

Dubrauerberg Kol [OberOelsa]: Kr Rothenburg OL 21 km; P Diehsa 4 km; E Mücka 8 km.

Dubring D: Kr Ag E eK Hoyerswerda 11 km; P A St kK Wittichenau 5 km; 110 Ew.

Dubring-Neudorf (St Marienstern) Rg: Kr Ag eK E Hoyerswerda 11,5 km; P A St kK Wittichenau 5 km; 3 Ew.

Duchawe D (m. Barufkerstelle u. Zg) + Rg: Kr Ag P kK E Militsch (Bz. Breslau) 4, Bhf 3 km; A St eK Wirschkowitz; 240 + 49 Ew).

Duchen D + Vw [Wehrse]: Kr Guhrau 12 km; P Ag eK kK Herrnstadt 7 km; E A St Wehrse 3 km; 190 [+ 43] Ew.

Duckwitz D: Kr Ag Breslau 25,5 km; P eK Rankau (Schles.) 3,5 km; E Buchwitz 2,5 km; A St Seschwitz; kK Wirrwitz; 134 Ew.

Duczow Kol + Vw [Skronskau]: Kr E Rosenberg 13,5 km; P Kostellitz 3 km; Klnb Boroschau 6 km; [34 + 7 Ew].

Dudemühle SägeM [Schollendorf]: Kr GrWartenberg 13,5 km; P Schollendorf 8,5 km; E Stradam; [18 Ew].

Düben Groß- D + Rg: Kr Rothenburg OL 44 km; Ag kK Muskau 13 km; P E St eK Schleife 5 km; A Muskau III; 264 + 33 Ew.

Düppel Vw [SchlesHaugsdorf]: Kr E Lauban 7 km; P Naumburg (Queis) 5 km; [3 Ew].

Dürr-Arnsdorf D + Rg: Kr Ag Neisse 15 km; P E Großkunzendorf (Bz. Oppeln) 5 km; A St kK DürrArnsdorf; 826 + 47 Ew.

Dürrbach D + Rg: Kr Rothenburg OL 27 km; Ag Niesky 19 km; P E St eK Klitten 2 km; A Jahmen; kK Muskau; 157 + 17 Ew.

Dürr-Brockuth D + Rg: Kr Ag kK E Nimptsch 6,5 km; P Tepliwoda 4 km; A St Ruschkowitz; eK Siegroth; 70 + 43 Ew.

Dürre Fichte Gh: Kr Hirschberg 9 km; P Erdmannsdorf (Schles.) 3 km; E Zillerthal 4 km.

Dürrenberg Kol [AltMohrau]: Kr Habelschwerdt 24 km; P Wilhelmsthal (Kr. Habelschwerdt) 1 km; E Seitenberg 5 km; [42 Ew].

Dürrewiese Kol [Kindelsdorf]: Kr Landeshut 14 km; P Görtelsdorf 3 km; E Friedland 7 km; [90 Ew].

Dürrgoy D: Kr Ag Breslau 5 km; P Breslau-Herdain 2 km; E Breslau (OS) 3 km; A Dürrgoy; St Breslau Land; eK Breslau (St. Salvator); kK Breslau (St. Heinrich); 917 Ew.

Dürrgoy DampfM [Dürrgoy]: Kr E Breslau 5, Bhf (OS) 3 km; P Klein-Tschansch (Kr. Breslau) [22 Ew].

Dürr-Hartau D + Rg: Kr Nimptsch 22 km; P Kleintinz 2,5 km; eK E Jordansmühl 5,5 km; Ag Strehlen 15 km; A St Manze; kK GrTinz; 152 + 53 Ew.

Dürrhartha Kr Frankenst. s. Hartha.

Dürrjentsch D + Rg: Kr Ag Breslau 8 km; P A E Schönborn (Bz. Breslau) 2,5 km; St Breslau Land; eK Breslau (St. Salvator); kK Oltaschin; 121 + 117 Ew.

Dürrkamitz D (m. M): Kr Ag eK Neisse 10 km; P E Deutschwette 2,5 km; A St kK PolnischWette; 317 Ew.

Dürrkunzendorf D: Kr Ag Löwenberg 11 km; P Neujäschwitz 3 km; E Bunzlau 12 km; A St eK GrWalditz; kK AltWarthau; 326 Ew.

Dürr-Kunzendorf D + Rg: Kr Neisse 21 km; Ag P eK kK E Ziegenhals 3, Bhf 4,5 km; A St DürrKunzendorf; 1035 + 65 Ew.

Dürrkunzendorf D + Rg: Kr Neurode 16,5 km; P kK Niedersteine 5 km; E Möhlten 5,5 km; Ag eK Wünschelburg 10 km; A St Seifersdorf; 493 + 8 Ew.

Dürschwitz D + Rg: Kr Ag Liegnitz 19 km; P A St eK Großtinz 2 km; Klnb Großtinz-Dürschwitz 1 km; kK Obsendorf; 159 + 112 Ew.

Duhnehäuser Kol [AltBatzdorf + AltWilmsdorf]: Kr Glatz 11 km; P E AltWilmsdorf 3,5 km; [42 + 93 Ew].

Dunkelhäuser Kol [Noss + Uhsmannsdorf + Rg Rothenburg OL]: Kr P Rothenburg (Oberlausf.) 3 km; E Uhsmannsdorf 3,5 km; [67 + 11 + 13 Ew].

Dunkelwald Kol [Hainwald]: Kr Goldberg (-H) 17 km; P Deutmannsdorf 4 km; E Neudorf (Gröditzberg) 1,5 km; [22 Ew].

Dupine F [Laskowitz]: Kr E Ohlau 18 km; P Laskowitz (Bz. Breslau) 6 km; [13 Ew].

Dupine Groß- D + Rg: Kr Ag E Ohlau 16, Bhf 17,5 km; P A St eK Laskowitz (Bz. Breslau) 4 km; kK Meleschwitz; 370 + 48 Ew.

Dupine Klein- Kol [Quallwitz]: Kr E Ohlau 15, Bhf 16,5 km; P Laskowitz (Bz. Breslau) 3 km; [57 Ew].

Dupine Alt- u. Neu- Weiler [Paulsdorf]: Kr Rosenberg 17 km; P Landsberg (Oberschles.) 6 km; E Bankau 7 km; eK Bankau u. Ludwigsdorf; Klnb Paulsdorf 3 km; [91 u. 94 Ew].

Dupiner Kaserne H [ObPaulsdorf]: Kr Rosenberg 17 km; P Landsberg (Oberschles.) 6 km; Klnb Paulsdorf 3 km; [13 Ew].

Durock (Neuvorw.) Vw [Grebelwitz]: Kr Ohlau 12 km; P Kottwitz (Kr Breslau) 3,5 km; E Sambowitz 4 km; [44 Ew].

Dwordzysko Kol [Jedlin]: Kr Pleß 16 km; P E Neuberun 6 km; [116 Ew].

Dyhernfurth Stadt + Rg: Kr Ag Wohlau 11 km; P A St eK E Dyhernfurth; kK Wahren; 1389 + 92 Ew.

Dyhrnfeld D: Kr Ag eK GrWartenberg 9 km; P E Stradam 7, Bhf 8 km; A St kK Rudelsdorf; 152 Ew.

Dyhrngrund D: Kr Rybnik 14 km; Ag P eK E Loslau 2,5, Bhf 3,5 km; A St Schloß Loslau; kK Jedlownik; 235 Ew.

Dyhrnhof Vw [Paulschütz]: Kr P E GrWartenberg 2,5, Bhf 3,5 km; [39 Ew].

Dyloken D: Kr Ag Oppeln 24 km; P Poliwoda 4 km; E eK Malapane 7,5 km; A Krascheow; St kK Sczedrzik; 587 Ew.

Dyrden Kol + Vw [Zielonna]: Kr Lublinitz 26 km; P Woischnik 6 km; E Stahlhammer 8 km; [219 + 23 Ew].

Dyrdusch Weiler [Lomnitz]: Kr Rosenberg 12 km; P E Schoffschütz 5 km.

Dzieckowitz D + Rg (m. F u. Kalkstbr): Kr Pleß 38 km; Ag Myslowitz 11 km; P Brzezinka 5 km; E Imielin 7,5 km; A St kK Dzieckowitz; eK Anhalt; 823 + 111 Ew.

Dziedzinka Vw [Tarischau]: Kr GrStrehlitz 14 km; P Ujest 2,5 km; E Rudzinitz 10,5 km; [17 Ew].

Dziedzinkau Vw [Rg Chechlau]: Kr Gleiwitz 28 km; P Ujest 3 km; E Rudzinitz 8 km; [4 Ew].

Dziedzitz D: Kr Ag Namslau 16 km; P E St Noldau 3 km; A kK Wallendorf; eK PolnWürbitz; 302 Ew.

Dziekanstwo D: Kr Ag eK kK E Oppeln 6 km; P Dometzko 2 km; A St Chmiellowitz; 182 Ew.

Dzielau D: Kr Cosel 18 km; Ag Gnadenfeld 8,5 km; P E Polnisch-Neukirch 5 km; A St Czienskowitz; eK Ratibor; kK Grzendzin; 343 Ew.

Dzielinitz Kol [Pontwitz + AltEllguth]: Kr Oels 14,5 km; P Pontwitz 4 km; E Gimmel 5 km.

Dzielna D [m. Kol u. Zg] + Rg: Kr Lublinitz 12 km; Ag eK Guttentag 8 km; P kK Pawonkau 7 km; E Schierokau 9,5 km; A St Gwosdzian; 112 + 74 Ew.

Dzielnitz D: Kr Ag eK Cosel 17,5 km; P A St kK Lohnau 2 km; E Hammer 12 km; 459 Ew.

Dziergowitz D + Rg: Kr Ag eK Cosel 18 km; P E St kK Dziergowitz; A Kochanietz; 1769 Ew.

Dziergowitzer Odergegend Dfth m. Ueberfähre [Dziergowitz]: Kr Cosel 19 km; P E Dziergowitz 3 km; [71 Ew].

Dziergowitzer Ruda Kol [Dziergowitz]: Kr Cosel 21 km; P Ratiborhammer 4 km; E Hammer 4 km; [89 Ew].

Dziewcagora Kol + F [D + Rg Solarnia]: Kr P E Lublinitz 6,5, Bhf 7,5 km; [73 + 17 Ew].

Dzimierz D + Rg: Kr Ag eK Rybnik 15 km; P Lissek 3 km; E Czernitz 9 km; A St kK Pstrzonsna; 411 Ew.

Dziubamühle WsfrM [D Lublinitz Schl]: Kr P E Lublinitz 3,5 km; [6 Ew].

Ebenau Rg: Kr Ag P eK E Grottkau 3 km; A St Lichtenberg; kK Herzogswalde; 51 Ew.

Ebersbach D (m. Zh) + Rg: Kr Ag Görlitz 6 km; P Girbigsdorf 2 km; E Charlottenhof u. Görlitz 6 km; A St eK Ebersbach; 560 + 60 Ew.

Ebersdorf D: Kr Ag eK Habelschwerdt 10,5 km; P A St kK E Ebersdorf (Kr. Habelschwerdt) 1, Bhf 2,5 km; 1363 Ew.

Ebersdorf D + Rg: Kr Ag eK Neurode 8 km; P A St kK Ebersdorf (Kr. Neurode); E Ebersdorf-Neudorf 4,5 km; 1315 + 35 Ew.

Ebersdorf Neu- Kol [Ebersdorf]: Kr E Neurode 4 km; P Ebersdorf (Kr. Neurode) 2,5 km; [310 Ew].

Ebersdorf D + Rg: Kr Ag E kK Sprottau 7 km; P St eK Ebersdorf (Kr. Sprottau); A Hartau; 677 + 34 Ew.

Ebersdorf D: Kr Ag Striegau 20,5 km; P A kK Bockau (Schles.) 1,5 km; E Ingramsdorf 2,5 km; St Ebersdorf; eK Domanze; 241 Ew.

Ebersdorfer Grenze = Schlegeler Grenze Kr Neurode.

Eckartsberg Kol [Zedlitzheide]: Kr Waldenburg 18 km; P Wüstewaltersdorf (Bz. Breslau) 1 km; E OberWüstegiersdorf 9 km; [242 Ew].

Eckartswaldau D + F [Küpper-Revier]: Kr Ag Sprottau 9 km; P Niederzauche 1 km; A E Reuthau 5 km; St kK Waltersdorf; eK Gietzmannsdorf; 177 [+ 6] Ew.

Ecke Ober- Kr Strehlen s. Oberecke.

Eckersdorf D: Kr Ag Breslau 9 km; P A E Schönborn (Bz. Breslau) 2 km; St Breslau Land; eK Breslau (St. Salvator); kK Oltaschin; 190 Ew.

Eckersdorf D: Kr Ag P E eK kK Bunzlau 3 km; A Kroischwitz; St Rothlach; 273 Ew.

Eckersdorf D: Kr Lauban 11 km; Ag E kK Marklissa 5 km; P Rengersdorf (Queis) 2 km; A St eK Steinkirch; 428 Ew.

Eckersdorf D + Rg: Kr Ag Namslau 11 km; P A kK Eckersdorf (Kr. Namslau); E Eckersdorf 2 km; St Eckersdorf-Nassadel; eK Hönigern; 706 + 236 Ew.

Eckersdorf D + Rg (m. F I u. II, Lindenhof, St Lorettokapelle, Ruine, Waldhof u. Zuckerfb): Kr eK Neurode 11 km; P A St kK Eckersdorf (Kr. Neurode); E Möhlten 4, Schlegel 5 km; Ag Glatz 12 km; 1737 + 244 Ew.

Eckersdorf Klein- Kol [Eckersdorf]: Kr Neurode 11 km; P Eckersdorf (Kr. Neurode 2 km; E Möhlten 5 km; [169 Ew].

Eckersdorf D (m. Zh): Kr Ag P eK Sagan 4 km; A St E kK Eckersdorf, Bhf 1 km; 1153 Ew.

Eckersdorf herzogl. Rg: Kr Ag P eK Sagan 3 km; A St kK E Eckersdorf, Bhf 1 km; 61 Ew.

Eckersdorf D: Kr Ag Schweidnitz 9 km; P E Saarau 2,5 km; A St kK Würben; eK Conradswaldau; 225 Ew.

Eckwertsheide D + Rg (m. Zg): Kr eK Grottkau 15 km; Ag Neisse 15 km; P Friedewalde 3 km; E Bösdorf 5 km; A St Petersheide; eK Reinschdorf; 186 + 41 Ew.

Egelsdorf D: Kr Löwenberg 30 km; Ag P E eK kK Friedeberg (Queis) 3 km; A GräflRöhrsdorf; St Egelsdorf; 457 Ew.

Egersfeld Kol [Leschczin]: Kr Rybnik 10 km; P Czerwionka 5 km; E Egersfeld; [161 Ew].

Egon-Fasanerie Hegerh u. F [RgPyschcz]: Kr Ratibor 14 km; P Pyschcz 2 km; E Tworkau 5,5 km; [6 Ew].

Ehrenberg Kol [Fürstl + LehnLangenau]: Kr Leobschütz 20 km; P E Katscher 1 km; [45 + 276 Ew].

Ehrenberg Kol [Leimerwitz]: Kr Leobschütz 23 km; P Nassiedel 3 km; E Katscher 9,5 km.

Ehrenfeld D: Kr Cosel 25 km; Ag Gnadenfeld 14 km; P Polnisch-Krawarn 3 km; E Stolzmütz 7 km; A St kK Mosurau; eK Ratibor; 68 Ew.

Ehrenfried F [Rg Jacobswalde]: Kr Cosel 20 km; P Jacobswalde 1 km; E Slawentzitz 10 km; [22 Ew].

Ehrlich Kol [Hausdorf]: Kr Neurode 8 km; P Hausdorf (Kr. Neurode) 2 km; E Centnerbrunn 5 km; [134 Ew].

Eibichtgraben Kr Habelschw. s. Kamnitz.

Eichau D: Kr Aa Frankenstein 16,5 km; P kK E Wartha 3,5, Bhf 5 km; A St eK Giersdorf; 223 Ew.

Eichau D + Rg: Kr Freystadt 31 km; Ag Carolath 20 km; P A St eK kK Liebenzig 3 km; E Neusalz (Oder) 21 km; 227 + 24 Ew.

Eichau D (m. Zh) + Rg (m. F): Kr P Ag eK E Münsterberg (Schles.) 3, Bhf 4,5 km; A St GrNossen; kK Weigelsdorf; 375 + 72 Ew.

Eichberg D: Kr Ag E Bunzlau 7 km; P A St Eichberg (Kr. Bunzlau); eK kK NdrSchönfeld; 217 Ew.

Eichberg-Kromnitz Rg: Kr Ag E Bunzlau 9 km; P A St Eichberg (Kr. Bunzlau) 1 km; eK kK NdrSchönfeld; 60 Ew.

Eichberg Vw [KlSchnellendorf]: Kr Falkenberg 26 km; P Steinau (Oberschl.) 4,5 km; E Bauschwitz u. Lamsdorf je 14,5 km; [9 Ew].

Eichberg Kol [Laubegast]: Kr Freystadt 48 km; P Schlawa (Schles.) 5 km; E Driebitz 19 km; [14 Ew].

Eichberg Kol + Vw [Altkranz]: Kr Glogau 18 km; P Tschepplau 5 km; E Driebitz 11 km; [18 + 31 Ew].

Eichberg Kol + Vw [Tschepplau]: Kr Glogau 16 km; P Tschepplau 3 km; E Driebitz 6 km; [6 + 17 Ew].

Eichberg Zg [Altläst Stiftsanth]: Kr Liegnitz 20 km; P E Parchwitz 4 km; [6 Ew].

Eichberg Kol + F [Bertholdsdorf D + Rg]: Kr P E Reichenbach (Schles.) 7, Bhf 8,5 km; A St Lauterbach; eK ObPanthenau; [8 + 4 Ew].

Eichberg D + Rg: Kr Schönau 21 km; Ag eK Hirschberg 5 km; P E A St kK Schildau (Bober) 3 km; 454 + 25 Ew.

Eichberg Kol + Vw [Kuhnern]: Kr Striegau 10 km; P Kuhnern 2 km; E Gäbersdorf-Beckern 6,5 km; [54 + 24 Ew].

Eichborn Kr Kreuzburg = Chudoba.

Eichbusch H [Spreewitz]: Kr Hoyerswerda 15,5 km; P E Spremberg (Lausitz) 9,5 km; [12 Ew].

Eichdorf D: Kr Ag Sagan 24 km; P A St eK kK Naumburg (Bober) 1 km; E Christianstadt 2 km; 52 Ew.

Eichehäuser Kol [Neuhammer]: Kr Bunzlau 24 km; P E Rückenwaldau 3 km; [23 Ew].

Eichelschänke Gh [Kaltdorf]: Kr Sprottau 17 km; P Neuhammer (Queis) 4 km; E Mallmitz 10 km; [4 Ew].

Eichelvorwerk Schf [Rg Hammerstadt]: Kr Rothenburg OL 19 km; P E Rietschen 4 km.

Eichenhof Rg: Kr Ag Oels 15 km; P E Gimmel (Kr. Oels) 7, Bhf 4 km; A St eK Pontwitz; kK Schollendorf; 41 Ew.

Eichenhof Vw [Tworkau]: Kr Ratibor 10 km; P E Tworkau 1,5, Bhf 3 km; [30 Ew].

Eichenkranz Vw [Carolath]: Kr Freystadt 20 km; P Carolath (Schles.) 6 km; E Beuthen (Bz. Liegnitz) 4 km; [67 Ew].

Eichenwald Hegerh [Rg Tworkau]: Kr Ratibor 14,5 km; P E Tworkau 1 km; [11 Ew].

Eichgemeinde Kol [MittelLangenöls]: Kr Lauban 8 km; P E Langenöls (Bz. Liegnitz) 3 km; [ca. 350 Ew].

Eichgraben Kol [Hummel]: Kr Lüben 16 km; P Gläsersdorf (Bz. Liegnitz) 5 km; E Kotzenau 8 km.

Eichgrund Vw [Dambrau]: Kr Falkenberg 13 km; P E Dambrau 2 km; [10 Ew].

Eichgrund Rg: Kr Ag E GrWartenberg 15, Bhf 13 km; P eK Reesewitz 5 km; A St Dalbersdorf; kK Kunzendorf; 120 Ew.

Eichgrund D + Rg: Kr Ag Oels 13 km; P E Sibyllenort 4, Bhf 6,5 km; A St Dobrischau; eK kK Lossen; 64 + 6 Ew.

Eichgrund Vw [Schönwald]: Kr P E Rosenberg (Oberschles.) 3, Bhf 4 km; [18 Ew].

Eichgut G [MittelLangenöls]: Kr Lauban 8 km; P E Langenöls (Bz. Liegnitz) 2 km; [18 Ew].

Eichhäusel Kol [Wildgrund]: Kr P E eK kK Neustadt (Oberschles.) 6,5 km; [59 Ew].

Eichhäuser Kol [Märzdorf a. Bober]: Kr Löwenberg 9 km; P E Schmottseiffen (Lähn) 4 km; [9 Ew].

Eichharte Vw [NdrArnsdorf]: Kr Strehlen 20 km; P E Oberrosen (Kr. Strehlen) 5 km; [13 Ew].

Eichhof Vw [Roschowitzdorf]: Kr Cosel 12 km; P Polnisch-Neukirch 9 km; E Birawa 7 km; [14 Ew].

Eichhof Vw [Eisdorf]: Kr P E Namslau 12 km.

Eichhof Vw [Laskowitz]: Kr E Ohlau 19, Bhf 20,5 km; P Laskowitz (Bz. Breslau) 6 km; [16 Ew].

Eichholz D + Rg: Kr Ag Liegnitz 10 km; P kK Malitsch (Kr. Jauer) 4 km; E Brechelshof 4 km; A St eK Hochkirch; 172 + 71 Ew.

Eichhorn H [Nesselwitz]: Kr Militsch 5,5 km; P Kraschnitz 6,5 km; E Althammer 0,5 km; [9 Ew].

Eichhorn Kol [Ebersdorf]: Kr Neurode 8 km; P Ebersdorf (Kr. Neurode) 2 km; E Ebersdorf-Neudorf 4,5 km; [49 Ew].

Eichhorst OF [Rg Lasisk]: Kr Gr Strehlitz 17 km; P E Zawadzki 2 km; [14 Ew].

Eichkretscham Gh [Tscheschenheide]: Kr Guhrau 13 km; P Gimmel (Kr. Wohlau) 5 km; E Herrnstadt 12 km; [4 Ew].

Eichkretscham H [Wischütz]: Kr Wohlau 18,5 km; P E Krehlau 3,5 km; [3 Ew].

Eichmühle M (D Seiffersdorf b. Ottmachau): Kr Grottkau 16 km; P Kühschmalz 4 km; E Falkenau 10 km; [10 Ew].

Eichmühle WssrM [Schweinitz]: Kr E Grünberg 11, Bhf 12 km; P Schweinitz (Bz. Liegnitz) 1 km; [5 Ew].

Eichmühle WssrM [AltRaudten D]: Kr Steinau 15,5 km; P Raudten (Bz. Bresl.) Stadt 3,5 km; E Raudten 4 km; [0 Ew].

Eichmühle M [GrRosen]: Kr Striegau 8,5 km; P E Großrosen 1 km; [17 Ew].

Eichvorwerk Vw [Camenz-Hemmersdorf]: Kr Frankenstein 8,5 km; P Camenz (Schles.) Ort 1 km; E Camenz 3,5 km; [35 Ew].

Eichvorwerk in Neudorf Vw [Oberweichau]: Kr Freystadt 10 km; P Weichau 1 km; E Herwigsdorf 7 km; [14 Ew].

Eichvorwerk Vw [Goldberger Vorwerke]: Kr GoldbergH; P E Goldberg (Schles.) 2,5 km; [51 Ew].

Eichvorwerk (Eichwald) Kol [Kraschen]: Kr E GrWartenberg 12, Bhf 14,5 km; P Neumittelwalde 2 km; [24 Ew].

Eichvorwerk Vw [Brauchitschdorf]: Kr E Lüben 8 km; P Großkrichen 3 km; [7 Ew].

Eichvorwerk F [Falkenhain]: Kr P E Neumarkt (Schles.) 5, Bhf 6 km; [5 Ew].

Eichvorwerk Vw [Grüttenberg]: Kr Oels 8,5 km; P Allerheiligen (Schles.) 2,5 km; E Zessel 2,5 km; [5 Ew].

Eichvorwerk Vw [Naumburg Schloß]: Kr Sagan 23 km; P Naumburg (Bober) 1 km; E Christianstadt 2 km; [51 Ew].

Eichwald F [OF Rauscha]: Kr Görlitz 36 km; P Freiwaldau (Bz. Liegnitz) 2 km; E Rauscha 6 km; [10 Ew].

Eichwald s. Eichvorw. Kr GrWartenb.

Eichwald Kr Kreuzburg = Jägerhs.

Eichwald F [Rg Kasimir]: Kr Leobschütz 16 km; P Schönau (Bz. Oppeln) 2,5 km; E Oberglogau 9,5 km; [8 Ew].

Eichwald Kol [Brauchitschdorf]: Kr E Lüben 8 km; P Großkrichen 2 km; [22 Ew].

Eichwald (Eichvorwerk) Vw [GrGraben]: Kr Oels 16,5 km; P E Großgraben 2 km; [23 Ew].

Eichwald Kol [Geppersdorf]: Kr Strehlen 5 km; P E Steinkirche 3,5, Bhf 5 km; [232 Ew].

Eiglau D: Kr eK Leobschütz 16,5 km; Ag P St kK E Bauerwitz 3 km; A Knispel; 566 Ew.

Eiland (Eyland, Elend) Kol [Rg Berg]: Kr Rothenburg OL 34 km; P E Muskau 4, Bhf 5 km; [97 Ew].

Eilau Vw [Grüben]: Kr Falkenberg 12 km; P Grüben (Oberschles.) 3 km; E Lamsdorf 11,5 km.

Eilau D + Rg: Kr Ag eK Neisse 9 km; P St kK Köppernig 2 km; E Deutsch-Wette 7 km; A Bielau; 262 + 6 Ew.

Einsiedel D (Alt- u. Neu-) + Fgbz: Kr Ag Bolkenhain 8 km; P E Merzdorf (Kr. Bolkenhain) 4,5 km; 263 + 12 Ew.

Einsiedelei Kr Glatz s. Kapellenberg.

Eintrachthütte Kesselschmiede u. Gießerei [Beuthen OS]: StadtKr Beuthen 8 km; P E Schwientochlowitz 2 km; eK Antonienhütte; kK Eintrachthütte; [2168 Ew].

Eisdorf D + Rg: Kr P E Ag kK Namslau 10 km; A Eisdorf; St Eisdorf-DtMarchwitz; eK Pangau; 196 + 204 Ew.

Eisdorfer Vorw. s. Eichhof Kr. Namsl.

Eisdorf D + Rg: Kr Ag P eK Striegau 5 km; E Gräben 4,5 km; A Eisdorf; St kK Häslicht; 366 + 46 Ew.

Eisemost D + Rg: Kr Ag Lüben 10 km; P E eK Großrinnersdorf (Bz. Liegnitz) 4 km; A St Eisemost; kK ObGläsersdorf; 209 + 46 Ew.

Eisenberg D + Rg: Kr Ag Sagan 10 km; P kK Eisenberg (Kr. Sagan); E eK Mallmitz 4 km; A Queisthal; St Tschiebsdorf; 390 + 23 Ew.

Eisenberg D + Rg (m. Vw Schäferei): Kr Ag Strehlen 10 km; P Riegersdorf (Kr. Strehlen) 2,5 km; E Crummendorf 4 km; A Louisdorf; St Karisch; eK Eisenberg; kK Siebenhufen; 169 + 81 Ew.

Eisenbruch Kol [Neuhammer + Rauscha]: Kr Görlitz 31 km; P E Rauscha 3 km; [11 + 32 Ew].

Eisendorf D + Rg: Kr Ag Striegau 17,5 km; P kK E Obermois (Bz. Breslau) 3 km; A St Dromsdorf; eK GrBaudiß; 121 + 106 Ew.

Eisenhammer Kr Glatz s. Kupferh.

Eisenhammer D (m. M): Kr Ag Militsch 13,5 km; P A St Brustawe 4 km; E Kraschnitz 5 km; eK Festenberg; kK ObFrauenwaldau; 261 Ew.

Eisenhammer Kol + Vw u. F [Gr Borek]: Kr Rosenberg 12 km; P GroßBorek 2 km; E Schoffschütz 4 km; [112 + 42 u. 9 Ew].

Eisenschmelze Kr Glatz s. Schmelze.

Eisersdorf D + Freirichtergt: Kr Ag eK Glatz 8 km; P A St kK Eisersdorf; E Eisersdorf 1 km; 1079 + 12 Ew.

Eisersdorf Nieder- Rg (m. Nitschkehof, Ottohof u. Saalhaushof) + **Ober-** Rg: Kr Ag eK Glatz 6,5 + 8,5 km; P A St kK Eisersdorf 3 + 0,5 km; E NdrRengersdorf 2 + Eisersdorf 0,5 km; 135 + 23 Ew.

Eiskeller Kol [Heidersdorf]: Kr P E Neisse 3 km; [16 Ew].

Elbelhäuser Kr Reichenbach; s. NeuHarthau.

Elbel-Kauffung Kr Schönau; siehe Kauffung.

Eleonoregrube Zink- u. Bleierzgr in Radzionkau Kr Tarnowitz.

Eleonorenhof Vw [Grambschütz]: Kr Namslau 8,5 km; P E Nassadel 3,5 km; [35 Ew].

Eleonorensgrün F [Rg Schiedlow]: Kr Falkenberg 13 km; P E Schiedlow 4, Bhf 7,5 km; [11 Ew].

Elfriedengrube [D Rosdzin]: Kr Kattowitz 4 km; P E Schoppinitz 3 km; [62 Ew].

Elfriedenhof Vw [Rg Czienskowitz]: Kr Cosel 16 km; P E Polnisch-Neukirch 3 km; [25 Ew].

Elisabethgrube Galmeigr [Rg Bobrek]: Kr Beuthen 4 km; P Miechowitz 3 km; E Bobrek 1,5 km; [73 Ew].

Elisabethhof Vw [Rudnik]: Kr E Ratibor 6 km; P Rudnik 1,5 km; [6 Ew].

Elisenhof Vw [PolnNeukow]: Kr Grünberg 16 km; P E eK Rothenburg (Oder) 3 km; [16 Ew].

Elisenhof Vw [Wültschkau]: Kr Neumarkt 7,5 km; P E Maltsch (Schles.) 4 km; [2 Ew].

Elisenhof Kr Pleß s. NdrGoczalkowitz.

Ellgoth D: Kr Pleß 31,5 km; Ag eK kK Nicolai 10 km; P E Idaweiche 1 km; A St Petrowitz; 1118 Ew.

Ellgoth Kol [Bluschczau]: Kr Ratibor 15 km; P Odrau (Bz. Oppeln) 3,5 km; E GroßGorzytz 4 km; [35 Ew].

Ellguth Groß- D (m. Kol) + Rg (m. F): Kr eK E Cosel 12, Bhf 14 km; Ag Gnadenfeld 5,5 km; P kK Kostenthal 2 km; A St Karchwitz; 304 Ew.

Ellguth Klein- D + Rg: Kr Ag eK Cosel 14 km; P Ostrosnitz 3 km; A St Chrost; E kK PolnNeukirch 2 km; 309 Ew.

Ellguth-Friedland D + Rg: Kr Falkenberg 16,5 km; Ag P eK kK Friedland (Bz. Oppeln) 6 km; E Lamsdorf 9,5 km; A St Schloß-Friedland; 368 + 10 Ew.

Ellguth-Grüben Vw [Grüben]: Kr Falkenberg 12 km; P Grüben 3 km; E Lamsdorf 11,5 km; [25 Ew].

Ellguth-Steinau Rg + Kol [KlSchnellewalde]: Kr Falkenberg 26 km; Ag eK Friedland 6,5 km; P kK Steinau (Oberschl.) 3 km; E Mannsdorf 8 km; A St KlSchnellendorf; 53 [+ 9] Ew.

Ellguth-Tillowitz D (m. Zh) + Rg: Kr Ag eK Falkenberg 8,5 km; P A St kK E Tillowitz 2, Bhf 3 km; 452 + 109 Ew.

Ellguth v. Gröling D + Rg: Kr Ag eK Gleiwitz 10 km; P kK E Laband 3 km; A Sersno; St Retzitz; 187 + 114 Ew.

Ellguth-Tost D + Rg: Kr Gleiwitz 26 km; Ag E Tost 5 km; P A Großkottulin 4 km; St Kottulin; eK Tost-Peiskretscham; kK GrPlüschnitz; 229 + 139 Ew.

Ellguth-Zabrze D (m. Chh): Kr Ag P St eK kK E Gleiwitz 3,5 km; A Schönwald; 1069 Ew.

Ellguth Nieder- D + Rg: Kr Ag GrStrehlitz 13,5 km; P A St Kalinowitz 5 km; E Gogolin 8 km; eK Krappitz; kK Wyssoka; 108 + 50 Ew.

Ellguth Ober- D + Vw [Wyssoka]: Kr eK E GrStrehlitz 10,5, Bhf 12 km; Ag Leschnitz 9 km; P Kalinowitz 4 km; E Gogolin 10,5 km; A St kK Wyssoka; 143 [+ 14] Ew.

Ellguth-Tschammer D + Rg (m. OF u. Vw Hochofen): Kr Ag eK GrStrehlitz 12,5 km; P A St kK Stubendorf (Kr. Großstrehlitz) 2 km; E Schimischow 5 km; 484 + 32 Ew.

Ellguth-Distelwitz Kr GrWartenberg s. Distelwitz-Ellguth.

Ellguth-Rippin D: Kr E GrWartenberg 9,5, Bhf 12 km; P Ag eK kK Neumittelwalde 4,5 km; A St Ossen; 188 Ew.

Ellguth Vw [Trembatschau]: Kr GrWartenberg 15 km; P Trembatschau 1,5 km; E Perschau 9 km; [19 Ew].

Ellguth D + Rg: Kr Grottkau 36 km; Ag P eK kK E Ottmachau 5, Bhf 3,5 km; A St Ellguth; 536 + 40 Ew.

Ellguth Ober- D + Rg **und Nieder-** D + Vw [ObTschirnau]: Kr Ag Guhrau 7,5 km; P Tschirnau 2 km; E Kaltebortschen 3 km; A St Ellguth; 199 + 102 u. 103 [+ 65] Ew.

Ellguth Vw [Brinitze]: Kr Kreuzburg 18 km; P E Konstadt 3 km; [10 Ew].

Ellguth Vw [Konstadt]: Kr Kreuzburg s. Konstadt.

Ellguth-Konstadt D: Kr Kreuzburg s. Konstadt-Ellguth.

Ellguth Nieder- D: Kr Ag P E eK kK Kreuzburg (Oberschl.) 3, Bhf 2 km; A St NdrEllguth; 727 Ew.

Ellguth Ober- D: Kr Ag P E eK kK Kreuzburg (Oberschles.) 3, Bhf 4 km; A Kunzendorf; St Gottersdorf-Ellguth; 443 Ew.

Ellguth Schloß- Kr Kreuzburg s. Schloß-Ellguth.

Ellguth-Guttentag D + Rg (m. F): Kr Lublinitz 21 km; Ag P St eK kK Guttentag 2,5 km; E Mischline 4 km; A Schloß Guttentag; 448 + 183 Ew.

Ellguth-Woischnik D + Rg (m. Zg): Kr Ag Lublinitz 28 km; P St Woischnik 3 km; E Stahlhammer 14 km; A Helenenthal; eK Ludwigsthal; kK Lubschau; 748 + 69 Ew.

Ellguth Klein- D + Rg: Kr Militsch 30,5 km; P Ag eK kK Prausnitz (Bz. Breslau) 3 km; E KlEllguth; A St Gürkwitz; 167 + 22 Ew.

Ellguth D: Kr P E Ag eK kK Namslau 3 km; A St Wilkau; 188 Ew.

Ellguth D + Rg: Kr Ag kK Neumarkt 6 km; P Buchwald (Kr. Neumarkt) 2 km; E Buchwald-Ellguth 0,5 km; A St Obsendorf; eK Blumerode; 26 + 78 Ew.

Ellguth D (m. Kol): Kr Ag Neustadt 13,5 km; P E Zülz 3,5 km; A St Radstein; eK Ellsnig-Zülz; kK Ellguth; 598 Ew.

Ellguth Klein- D (m. Buschhaus) + Rg: Kr Ag kK Nimptsch 6 km; P Dirsdorf 2,5 km; E Neudorf-Dirsdorf 2,5 km; A St Kunsdorf; eK ObDirsdorf; 121 + 35 Ew.

Ellguth Alt- D + **Nieder-** Rg u. **Ober-** Rg: Kr Ag Oels 12—13,5 km; P A St eK Pontwitz 1—3 km; E Gimmel 3—4,5 km; kK Schollendorf; 361 + 297 Ew.

Ellguth Groß- D + Rg: Kr P E Ag kK Oels (Schles.) 5 km; A St eK Schmollen; 195 + 98 Ew.

Ellguth Klein- D + Rg (m. F): Kr Ag kK E Oels 8,5 km; P A St eK Kleinellguth; 735 + 70 Ew.

Ellguth Neu- D: Kr Oels 9 km; P Kleinellguth 2,5 km; E GrZöllnig 8 km; A St eK Vielguth; kK Sadewitz; Ag Bernstadt 10,5 km; 110 Ew.

Ellguth Vw [Zywodczütz]: Kr Oppeln 30 km; P Krappitz 4,5 km; E Gogolin 9 km; [91 Ew].

Ellguth-Proskau D: Kr Ag E Oppeln 18 km; P St eK kK Proskau 3,5 km; A Jaschkowitz; 844 Ew.

Ellguth-Turawa D + Rg: Kr Ag Oppeln 23 km; P kK Ellguth-Turawa; E Zembowitz 12 km; A St Bierdzan; eK Heinrichsfelde; 845 + 80 Ew.

Ellguth Herzoglich- D: Kr Ag eK Ratibor 9 km; P A St kK Lubowitz 1,5 km; E Nendza 7 km; 176 Ew.

Ellguth-Hultschin D: Kr eK Ratibor 32 km; Ag kK Hultschin 5,5 km; P St Hoschialkowitz (Kr. Ratibor) 2 km; E Przywos 4,5 km; A Schloß Hultschin; 802 Ew.

Ellguth-Tworkau D + Rg: Kr Ag eK Ratibor 10 km; P Lubom (Oberschles.) 6,5 km; A St kK E Tworkau 2 km; 246 Ew.

Ellguth Groß- D + Rg: Kr Ag Reichenbach 11,5 km; P Großwilkau 6 km; E Pristram 5 km; A GrEllguth; St Lauterbach; eK ObPanthenau; kK Girlachsdorf; 478 + 109 Ew.

Ellguth D + Rg: Kr Ag E Rosenberg 15, Bhf 14 km; P A St kK Sternalitz 2 km; eK Bischdorf; 506 + 40 Ew.

Ellguth D + Rg: Kr Ag eK Rybnik 3 km; P E Paruschowitz 2 km; A St Ellguth; kK Boguschowitz; 1000 Ew.

Ellguth Kloch- Kr Trebnitz s. Kloch-E.

Ellguth Schmarck- Kr Trebnitz siehe Schmarck-E.

Ellguth Schön- Kr Trebnitz s. Schön-E.

Ellsnig D + Rg: Kr Ag Neustadt 9 km; P E Leuber 4,5 km; A St Ellsnig; eK Ellsnig-Zülz; kK DtschProbnitz; 263 + 41 Ew.

Eloisenhof Vw [KlPramsen]: Kr E Neustadt 6,5 km; P Leuber 3 km; [73 Ew]

Elsterau Vw [D Schwarzbach]: Kr Hoyerswerda 25 km; P Ruhland 5 km; E Schwarzbach 3 km; [4 Ew].

Elsterberg Kol + Vw [Pniow]: Kr Gleiwitz 15,5 km; P E Peiskretscham 3, Bhf 4,5 km; [28 + 41 Ew].

Emanuelssegen Rg + Stkgr: Kr Pleß 28 km; Ag eK kK Nicolai 11,5 km; P A St E Emanuelssegen, Bhf 1,5 km; 1773 Ew.

Emanuelswunsch Vw [NiederLubie]: Kr Gleiwitz 16 km; P E Peiskretscham 5,5, Bhf 7 km; [11 Ew].

Emilienfreudegrube Galmeigr [Miechowitz]: Kr Beuthen 6 km; P Miechowitz 1 km; E Karf 3 km.

Emilienhain Vw [Pangau]: Kr Oels 19 km; P Wabnitz 6 km; E Bernstadt 6,5 km; [31 Ew].

Emilienhof Vw [Ottmuth]: Kr Gr Strehlitz 24,5 km; P E Gogolin 4 km; [64 Ew].

Emilienhof Vw [Wendzin]: Kr Lublinitz 19 km; P E Schierokau 5, Bhf 4 km; [9 Ew].

Emilienhütte Frischfeuer [Süßenrode]: Kr Oppeln 28 km; P Wierschy 6 km; E Murow 13,5 km; [71 Ew].

Emilienthal Kol [Gr Perschnitz]: Kr Militsch 13,5 km; P E Kraschnitz 3 km; [53 Ew].

Emmagrube Stkgr [D Radlin]: Kr Rybnik 9 km; P Birtultau 1 km; E Romanshof 1 km; [334 Ew].

Emmahof Vw [Kochczütz]: Kr P E Lublinitz 6 km; [10 Ew].

Emmamühle M [Pannwitz]: Kr Trebnitz 17,5 km; P E Schebitz 4,5, Bhf 2,5 km; [9 Ew].

Emmrichswalde Vw [Kunnersdorf]: Kr Görlitz 9 km; P Kunnersdorf (Kr. Görlitz) 4 km; E Charlottenhof 1 km; [13 Ew].

Ende, Endgut = Kl Tuntschendorf Kr Neurode.

Endemühle M [Ob Mois]: Kr P Löwenberg (Schles.) 5 km; E Mois 1 km; [7 Ew].

Endemühle M [Klein Röhrsdorf]: Kr Löwenberg 9 km; P E Schmottseiffen (Lähn) 2 km; [2 Ew].

Endersdorf D + Rg: Kr Ag eK Grottkau 7,5 km; P A St kK Endersdorf; E Voigtsdorf 4 km; 435 + 153 Ew.

Endersdorf D + Rg: Kr Ag Reichenbach 12 km; P Pfaffendorf (Bz. Breslau) 4 km; E Faulbrück 10 km; A St kK Höltschen; eK Hennersdorf; 135 + 15 Ew.

Engelhaus H [Kaltenbrunn]: Kr Neurode 16,5 km; P Albendorf (Bz. Breslau) 4,5 km; E Wünschelburg 7 km; A St Wallisfurth; kK Reichenau; [13 Ew].

Engergrund Kol [Alt Weistritz]: Kr E Habelschwerdt 7,5 km; P Altlomnitz 3 km; [13 Ew].

Englisches Haus Rst [Burglehn Muskau]: Kr Rothenburg OL 32 km; P E Muskau 1, Bhf 2 km; [3 Ew].

Erbsschacht Kol [Rg Orzegow]: Kr Beuthen 6 km; P E Orzegow 1 km; [26 Ew].

Erbzinswald Fgbz: Kr Ag eK E Habelschwerdt 11 km; P kK Langenbrück (Bz. Breslau) 3,5 km; A Alt Weistritz; St Neu-Weistritz; 5 Ew.

Erdmannsberg D: Kr Gr Wartenberg 25 km; P Honig 7,5 km; E Antonin 9 km; Ag A St eK kK Neumittelwalde 13 km; 176 Ew.

Erdmannsdorf D + Rg: Kr Hirschberg 8 km; Ag Schmiedeberg 7 km; P E A St eK Erdmannsdorf (Schles.); kK Lomnitz; 1256 + 115 Ew.

Erdmannsdorf D: Kr Ag Namslau 17 km; P E St Noldau 4,5 km; A kK Wallendorf; eK Poln Würbitz; 211 Ew.

Erdmannshain Kol [Nassadel]: Kr Ag Kreuzburg 18 km; P Uschütz 3 km; E Pitschen 13 km.

Erdmannshain D: Kr Ag Lublinitz 17 km; P E Koschentin 5 km; A Kutschau; St kK Lubschau; eK Ludwigsthal; 164 Ew.

Erdmannshof Rg: Kr Ag Sagan 23 km; P A St eK kK Naumburg (Bober) 1 km; E Christianstadt 2 km; 66 Ew.

Erkelsdorf D + Rg: Kr Freystadt 17 km; Ag A St Neusalz (Oder) 6 km; P eK kK Deutsch Wartenberg 2 km; E Nittritz 5 km; 369 + 19 Ew.

Erlachvorwerk Vw [Goldberger Vorwerke]: Kr Goldberg H; P E Goldberg (Schles.) 2 km; [38 Ew].

Erlbusch Kol [Grünberg]: Kr P E Grünberg (Schles.) 2, Bhf 3 km; [31 Ew].

Erlekretscham Gh [Domatschine]: Kr Oels 18 km; P E Sibyllenort 3, Bhf 4 km; [13 Ew].

Erlenbusch (Ndr Tannhausen) D: Kr Waldenburg 10,5 km; P A St kK Tannhausen (Schles.) 1,5 km; eK E Charlottenbrunn 4, Bhf 5 km; Ag Ndr Wüstegiersdorf 6 km; 324 Ew.

Erlenmühle M [Oelse]: Kr P Striegau 4 km; E Gräben 3 km; [9 Ew].

Erlenmühle Kr Trebnitz s. GrenzM.

Erlicht Kol + Vw [Großkrichen]: Kr E Lüben 4 km; P Großkrichen 3 km; [32 + 54 Ew].

Erlicht Kr Schweidn. s. Schwengfeld.

Ernestinenberg D: Kr Ag Neustadt OS 16 km; P E Zülz 6,5 km; A St Radstein; eK Ellsnig-Zülz; kK Ellguth; 263 Ew.

Ernestinenthal Kol [Ottendorf]: Kr E Bunzlau 8 km; P Ottendorf (Kr. Bunzlau) 1 km; [87 Ew].

Ernestinenthal Kol + Vw [Giersdorf]: Kr Goldberg (-H) 10 km; P Kroitsch 3,5 km; E Wildschütz 1,5 km; [30 + 16 Ew].

Ernsdorf Kol [Johannisdorf]: Kr Gr Wartenberg 25 km; P Conradau 3,5 km; E Kraschnitz 18 km; [105 Ew].

Ernsdorf-Klinkenhaus Rg (m. Schles. Rothgarnfärberei) + **Ernsdorf-Lehngut** Rg: Kr Ag A St eK kK Reichenbach 1 km; P E Reichenbach (Schles.) Bhf 1,5 km; 55 + 128 Ew.

Ernstfelde Vw [Weißholz]: Kr Glogau 11 km; P Weißholz 2 km; E Gramschütz 9 km; [6 Ew].

Ernsthof Vw [Kummernick]: Kr Glogau 18 km; P E Kummernick 2 km; [18 Ew].

Ernsthof Vw [Odersch]: Kr Ratibor 23 km; P Großhoschütz 5 km; E Troppau 7 km; [47 Ew].

Ernsthof Vw [Thule]: Kr Rosenberg 18 km; P E Thule 3, Bhf 6 km; [3 Ew].

Erzgruben Bgw [D + Rg Sternalitz]: Kr E Rosenberg 17, Bhf 16 km; P Sternalitz 1 km; [21 + 37 Ew].

Esdorf D (m. Esmühle od. Esgrund) + Rg: Kr P Ag eK Schweidnitz 6,5 km; E Jacobsdorf 1,5 km; A St Schwengfeld; kK ObWeistritz; 331 + 56 Ew.

Esdorf D + Rg: Kr Trebnitz 16,5 km; Ag Prausnitz 10 km; P E Gellendorf 6 km; A St Leipe; eK Stroppen; kK Heinzendorf; 260 + 53 Ew.

Eselsberg-Jahmen Kol [Kringelsdorf]: Kr Rothenburg OL 29 km; P E Klitten 5 km; [56 Ew].

Eselsberg-Muskau D + Rg: Kr Rothenburg OL 30 km; Ag kK Muskau 21 km; P E St eK Klitten 5 km; A Reichwalde; 47 + 0 Ew.

Estherwalde Kol [Gebhardsdorf]: Kr Lauban 23 km; P Gebhardsdorf 2 km; E Friedeberg (Queis) 4 km; [158 Ew].

Eugenienhof Vw [PolnNettkow]: Kr Grünberg 13 km; P E eK Rothenburg (Oder) 1 km; [57 Ew].

Eulau Kr Falkenberg; s. Eilau.

Eulau Groß- D: Kr Ag E St eK Sprottau 3, Bhf 2 km; P Eulau-Wilhelmshütte 1 km; A kK Eulau; 1997 Ew.

Eulau Klein- D + Rg: Kr Ag E St Sprottau 4 km; P Eulau-Wilhelmshütte 1 km; A kK Eulau; eK Mallmitz; 847 + 48 Ew.

Eulau Ober- Rg: Kr Ag E St eK Sprottau 3, Bhf 2 km; P Eulau Wilhelmshütte 1 km; A kK Eulau; 40 Ew.

Eule Kol [Ludwigsdorf + Mölke]: Kr Neurode 8 km; P E Ludwigsdorf (Kr. Neurode) 1,5, Bhf 3,5 km; [271 + 159 Ew].

Eule Städtisch- Kol [Ludwigsdorf]: Kr Neurode 9,5 km; P E Ludwigsdorf (Kr. Neurode) 3, Bhf 5 km; [209 Ew].

Eulenburg Kol Kr. Habelschwerdt s. Verlorenwasser.

Eulenburg Kol [Falkenberg]: Kr Neurode 12,5 km; P E Ludwigsdorf (Kr. Neurode) 5,5, Bhf 7,5 km; [255 Ew].

Eulendorf Rg: Kr Ag Ohlau 17 km; P E Wangern 6,5 km; A St Haltauf; eK Großburg; kK Thomaskirch; 72 Ew.

Eulmühle M [Kosemitz]: Kr Nimptsch 6 km; P Dirsdorf 2,5 km; E Neudorf-Dirsdorf 3,5 km; [9 Ew].

Euphemiagrube Stkgr in Neudorf Kr Kattowitz.

Euphrosinenthal Kol [Schosdorf]: Kr Löwenberg 16 km; P Schosdorf 3 km; E Greiffenberg 1 km; [211 Ew].

Evagrube Zink- und Bleierzgr in Radzionkau Kr Tarnowitz.

Evelinensglück ArsenikBgw in Rothenzechau Kr Hirschberg.

Eventhal-Moritzfelde D: Kr Ag E kK Landeshut 8 km; P Pfaffendorf (Kr. Landeshut) 1 km; A St Schreibendorf; eK Haselbach; 189 Ew.

Ewaldshütte Weiler [Albrechtsdorf]: Kr P E Rosenberg (Oberschles.) 7, Bhf 8 km; [24 Ew].

Exau D + Rg: Kr Wohlau 17 km; P St Glumbowitz 2,5 km; E Tschepline 3 km; Ag Winzig 11,5 km; A Leubel; eK kK GrBargen; 188 + 88 Ew.

Exnerhain F [Rg Schlausewitz]: Kr Ratibor 20 km; P Steuberwitz 4 km; E Troppau 10 km; [3 Ew].

Eylau Kr Neisse s. Eilau.

Fabianshof Vw [Schadendorf]: Kr Sprottau 6 km; P E Mallmitz 5, Bhf 4 km; [6 Ew].

Fabianswalde Kol [Bodland]: Kr Rosenberg 27 km; P Bodland 3 km; E Borkowitz 2 km; [88 Ew].

Fachemühle M [Garben]: Kr P E Wohlau 4,5, Bhf 5,5 km; [2 Ew].

Fähre H [Rg Jeltsch]: Kr E Ohlau 10,5, Bhf 12 km; P Jeltsch (Kr. Ohlau) 1,5 km; [6 Ew].

Fährhäuser Kol [Boyadel]: Kr Grünberg 22 km; P Boyadel 2 km; E Nittritz 16 km; [102 Ew].

Fährhäuser Oderfähre u. M [Kleinitz]: Kr Grünberg 21 km; P Kleinitz 2 km; E Züllichau 20 km; [9 Ew].

Fährhäuser Kol [Pirnig]: Kr Grünberg 21 km; P Liebenzig 7 km; E Nittritz 13 km; [37 Ew.]

Fährhäuser Kol [Reuthau]: Kr Sprottau 15 km; P Waltersdorf (Kr. Sprottau) 4 km; E Reuthau; [14 Ew].

Fährhaus H [Rg Saabor]: Kr Grünberg 19 km; P Saabor 3 km; E Nittritz 14 km; [4 Ew].

Fährkutschen Kr Grünberg s. Fährhsr.

Falkenau D + Rg: Kr Ag eK Grottkau 9 km; P A St kK E Falkenau (Schles.); 645 + 106 Ew.

Falkenberg D + Rg: Kr Ag Bolkenhain 8 km; P Falkenberg (Bz. Liegnitz); E Kauder 6 km; A St eK Wederau; kK Blumenau; 189 + 15 Ew.

Falkenberg Stadt: Kr Ag P A St eK kK E Falkenberg (Oberschles.), Bhf 1,5 km; 2103 Ew.

Falkenberg Schloß Rg: Kr Ag P eK kK E Falkenberg (Oberschles.) 0,5, Bhf 1,5 km; A St Schloß Falkenberg; 138 Ew.

Falkenberg F [Fischbach]: Kr Hirschberg 12 km; P Fischbach (Riesengeb.) 1 km; E Schildau 5 km; [3 Ew].

Falkenberg D + Rg: Kr Ag eK Neurode 11 km; P E kK Ludwigsdorf (Kr. Neurode 4, Bhf 6 km; A St Falkenberg; 1134 + 3 Ew.

Falkenberg Kr Waldenb. s. Schlesisch F

Falkenhain D: Kr Ag eK Glatz 13,5 km; P A E Altheide 4, Bhf 2,5 km; St Falkenhain; kK AltWilmsdorf; 85 Ew.

Falkenhain Neu- D: Kr Ag eK Glatz 13 km; P A E Altheide 2, Bhf 1 km; St Falkenhain; kK AltWilmsdorf; 335 Ew.

Falkenhain D + Rg: Kr Ag P kK E Neumarkt (Schles.) 4, Bhf 5 km; A St eK ObStephansdorf; 245 + 91 Ew.

Falkenhain Nieder- D + Rg (m. Zg): Kr Ag Schönau 6 + 7 km; P A St eK kK Falkenhain (Schles.); E Willenberg 4 km; 405 + 59 Ew.

Falkenhain OberMittel- D + Rg (m. Zg): Kr Ag Schönau 6 km; P A St eK kK Falkenhain (Schles.); E Willenberg 4 km; 606 + 84 Ew.

Falkenhorst Vw [Birawa]: Kr Cosel 11 km; P E Birawa 2, Bhf 0 km; [10 Ew].

Falkowitz D: Kr Oppeln 36 km; Ag eK E Carlsruhe 8 km; P A St Dammratsch 2,5 km; kK Falkowitz; 1063 Ew.

Fallmirowitz D: Kr Ag eK Oppeln 10 km; P E Chronstau 5 km; A St kK Dembio; 366 Ew.

Falvahütte Eisenhw [Rg Schwientochlowitz]: Kr Beuthen OS 8 km; P E Schwientochlowitz 1 km; [ca 350 Ew].

Falvakolonie Kol, Zg, Zh [Rg Schwientochlowitz]: Kr Beuthen OS 8 km; P E Schwientochlowitz 1 km; kK Kochlowitz; [ca 500 Ew].

Familienhäuser Kol [Küpper-Revier]: Kr P E Sprottau 2 km; [43 Ew].

Familienhäuser Kol [Oberleschen]: Kr Sprottau 14 km; P E Oberleschen 1 km.

Fanny-Franzhütte Zinkhw [Bogutschütz]: Kr P E Kattowitz (Oberschl.) 0,5 km.

Fannygrube Stkgr [Rg Michalkowitz]: Kr Kattowitz 4 km; P E Laurahütte 1 km; A St Georgshütte; [105 Ew].

Fasanengarten, Fasanerie [Stadt Ottmachau]: Kr Grottkau 36,5 km; P E Ottmachau 1 km.

Fasanenhaus [D Schedlau]: Kr P Falkenberg (Oberschles.) 4,5 km; E Schedlau 1,5 km; [8 Ew].

Fasanenhaus F [Rg Tillowitz]: Kr Falkenberg 5 km; P Schiedlow 4,5 km; E Tillowitz 2,5 km; [8 Ew].

Fasanerie F [Schönaich-Rosenthal]: Kr Freystadt 24 km; P Carolath (Schles.) 5 km; E Beuthen (Bz. Liegnitz) 6 km; [2 Ew].

Fasanerie F [Paulschütz]: Kr P E Großwartenberg 1, Bhf 2 km; [5 Ew].

Fasanerie F [Rg DeutschWartenberg]: Kr Grünberg 16 km; P Deutschwartenberg 2 km; E Nittritz 2 km; [7 Ew].

Fasanerie s. Grafenort Kr Habelschw.

Fasanerie (Fasanengarten) F [Rg Kochczütz]: Kr Lublinitz 8 km; P Lissau 5 km; E Kochanowitz 4 km; [17 Ew].

Fasanerie OF [Rg Broschütz]: Kr Neustadt 36,5 km; P Krappitz 8,5 km; E Twardawa 8 km; [5 Ew].

Fasanerie Igh [Rg Glöglichen]: Kr Neustadt 21 km; P E Oberglogau 4,5 km; [4 Ew].

Fasanerie Twardawa F Kr Neustadt s. Twardawa Rg.

Fasanerie F [OF Peisterwitz]: Kr P E Ohlau 5,5, Bhf 7 km; [5 Ew].

Fasanerie Kr Pleß=Hans-Heinrichfas.

Fasanerie Karl-Max- OF [Rg Köberwitz]: Kr Ratibor 20 km; P E Bolatitz 2,5 km; [23 Ew].

Fasanerie F [Burglehn-Muskau]: Kr Rothenburg OL 36 km; P E Muskau 4 km; [6 Ew].

Fasangarten Weiler [Neuwiese]: Kr P Hoyerswerda 6,5 km; E Schwarzkollm 6 km; [11 Ew].

Faulbrück Mittel- D (m. Bhf, Schäfereihof, Zg u. Zuckerfb) + Rg: Kr Ag Reichenbach 7,5 km; P A Faulbrück; E Faulbrück 1,5 km; St Ob- u. MFaulbrück; eK kK KglGräditz; 1012 + 48 Ew.

Faulbrück Nieder- D + Rg: Kr Ag Reichenbach 8,5 km; P A Faulbrück; E Faulbrück 2 km; St NdrFaulbrück; eK kK KglGräditz; 362 + 51 Ew.

Faulbrück Ober- D + Rg: Kr Ag Reichenbach 6 5 km; P A Faulbrück; E Faulbrück 2 km; St Ob- u. MFaulbrück; eK kK KglGräditz; 209 + 95 Ew.

Fauljoppe D + Rg (m. Zg): Kr Ag kK Lüben 9 km; P E Vorderheide 4 km; AeK GrReichen; St Fauljoppe; 96 + 104 Ew.

Fehebeutel D + Rg: Kr Ag P eK kK E Striegau 3,5, Bhf 4,5 km; A St Pilgramshain; 152 + 44 Ew.

Feigenhäuser Kol [GrNeudorf]: Kr E Jauer 11 km; P Poischwitz 7 km; [18 Ew].

Feldgarten Kr Grünberg = BuschM.

Feldhäuser Hgr [Rg Gießmannsdorf]: Kr Bunzlau 19 km; P Gießmannsdorf (Kr. Bunzlau) 6 km; E Lauban 10 km; [5 Ew].

Feldhäuser Kol [Kroischwitz]: Kr E Bunzlau 7 km; P Neujäschwitz 3 km; [11 Ew].

Feldhäuser Kol [Seifersdorf]: Kr Bunzlau 19 km; P Thiemendorf (Bz. Liegnitz) 5 km; E Lauban 8 km; [54 Ew].

Feldhäuser Kol [Tschirne]: Kr Bunzlau 15 km; P E Siegersdorf 2 km.

Feldhäuser Kol (m. PohlM) [Ober-Herzogswaldau]: Kr E Freystadt 8 km; P Herzogswaldau 2 km; [19 Ew].

Feldhäuser Kol [Gabersdorf]: Kr Glatz 11,5 km; P Gabersdorf (Kr. Glatz) 1,5 km; E Glatz 12, Wartha 12 km; [36 Ew].

Feldhäuser Kol [NdrHannsdorf]: Kr Glatz s. Kuschelhäuser.

Feldhäuser Kol [Hassitz]: Kr P E Glatz 5 km; [24 Ew].

Feldhäuser 2 Kol [Rengersdorf]: Kr Glatz 8 km; P E Rengersdorf (Bez. Breslau) 3 + 4 km; [33 + 34 Ew].

Feldhäuser Kol [Rückers]: Kr Glatz 19 km; P E Rückers 3, Bhf 5 km; [64 Ew].

Feldhäuser (Paradies) Kol [Sackisch]: Kr Glatz 33 km; P Cudowa (Bz. Breslau) 1,5 km; E Rückers 17,5 km; [6 Ew].

Feldhäuser Weiler [ObBielau]: Kr Görlitz 18 km; P Rothwasser (Oberlaus.) 6 km; E Penzig 13 km; [15 Ew].

Feldhäuser Kol [Dittmannsdorf]: Kr Görlitz 18 km; P E Reichenbach (Oberlaus.) 5 km; [35 Ew].

Feldhäuser Kol [Melaune]: Kr Görlitz 21 km; P Melaune 2 km; E Maltitz 4 km; [74 Ew].

Feldhäuser Kol [Mengelsdorf]: Kr Görlitz 14 km; P E Reichenbach (Oberlaus.] 2, Bhf 3 km; [44 Ew].

Feldhäuser Weiler [Meuselwitz]: Kr Görlitz 19 km; P Melaune 2 km; E Reichenbach (Oberlaus.) 6 km; [20 Ew].

Feldhäuser Kol [ObPfaffendorf]: Kr Görlitz 7 km; P Schlauroth 4 km; E DeutschOssig 3 km; [36 Ew].

Feldhäuser Kol [MittelSohra]: Kr Görlitz 10 km; P Sohra (Kr. Görlitz) 1 km; E Penzig 6 km; [68 Ew].

Feldhäuser Kol [Troitschendorf]: Kr Görlitz 10 km; P E Hermsdorf (Oberlaus.) 4 km; [290 Ew].

Feldhäuser Kol [WendischOssig]: Kr Görlitz 10 km; P E Nikrisch 4 km; [38 Ew].

Feldhäuser Kol [Armenruh + ObHarpersdorf]: Kr Goldberg(-H) 14,5 km; P Harpersdorf 3,5 km; E Pilgramsdorf 8,5 km; [37 + 73 Ew].

Feldhäuser Kr Habelschwerdt s. Lauterbach, Neundorf, Alt-Weistritz u. Wölfelsdf.

Feldhäuser Hgr [Holzkirch]: Kr Lauban 7 km; P E Holzkirch (Queis) 1 km; [ca. 20 Ew].

Feldhäuser Kol [Küpper]: Kr Lauban 27 km; P E Seidenberg (Oberlaus.) Stadt 4, Bhf 6 km; [18 Ew].

Feldhäuser Kol [Schwerta]: Kr Lauban 18 km; P Schwerta (Oberlaus.) 3 km; E Friedeberg (Queis) 7 km; [ca. 160 Ew].

Feldhäuser Kol [Krobsdorf] Kr Löwenberg; s. Grenzhäuser.

Feldhäuser Kol [Schmottseiffen]: Kr Löwenberg 10 km; P E Schmottseiffen (Lähn) 2 km; [37 Ew].

Feldhäuser Kol [GroßWalditz]: Kr E Löwenberg 11 km; P Neujäschwitz 4 km; [60 Ew].

Feldhäuser Kol [Timmendorf]: Kr Pleß 25,5 km; P Timmendorf 1 km; E Rybnik 14,5 km; [72 Ew].

Feldhäuser Kol [Daubitz]: Kr Rothenburg OL 15 km; P Daubitz 2 km; E Rietschen 5 km; [35 Ew].

Feldhäuser Kol [Rothenburg OL]: Kr P Rothenburg (Oberlaus.) 3 km; E Horka 4 km; [26 Ew].

Feldhäuser Kol [Eckersdorf]: Kr P E Sagan 4 km; [41 Ew].

Feldhäuser Kol [Langheinersdorf]: Kr Sprottau 10 km; P Langheinersdorf (Schles.) 3 km; E Metschlau 5 km; [15 Ew].

Feldhaus, Feldhäuser Kol [Eisersdorf]: Kr Glatz 8 km; P E Eisersdorf 2 km; [15 Ew].

Feldhaus H [Siebenhufen]: Kr Görlitz 8 km; P Kunnersdorf (Kr. Görlitz) 2 km; E Charlottenhof 3 km; [9 Ew].

Feldhaus H [ObSohra]: Kr Görlitz 8 km; P Sohra (Kr. Görlitz) 1 km; E Penzig 7 km; [3 Ew].

Feldhaus Kr Neurode s. NdrSteine.

Feldhof Gh [Kroppen]: Kr Hoyerswerda 32 km; P E Ortrand 4,5 km; [6 Ew].

Feldhof Vw [Geppersdorf]: Kr Leobschütz 20 km; P Troplowitz 2 km; E Olbersdorf 5 km; [8 Ew].

Feldhof Vw [Guhrau]: Kr Pleß 11 km; P Guhrau (Kr. Pleß) 2 km; E Jawiszowice 4 km; [4 Ew].

Feldhof Vw [NdrMarklowitz]: Kr Rybnik 9 km; P E Loslau 5 km; [77 Ew].

Feldhof Vw [ObMFalkenhain]: Kr E Schönau 4 km; P Hohenliebenthal 4 km; [8 Ew].

Feldmühle Holzschleife [ObSchwedeldorf]: Kr Glatz 9,5 km; P Oberschwedeldorf 1,5 km; E Altheide 3,5 km; [0 Ew].

Feldmühle M [Ullersdorf]: Kr Glatz 13,5 km; P E Ullersdorf (Bz. Breslau) 1,5, Bhf 3 km; [7 Ew].

Feldmühle M [Leschwitz]: Kr E Görlitz 3 km; P Leschwitz (Bz. Liegnitz) 2 km; [8 Ew].

Feldmühle Kol [Niederharpersdorf]: Kr Goldberg (-H) 12 km; P Harpersdorf 3,5 km; E Pilgramsdorf 3,5 km; [4 Ew].

Feldmühle Wssrm [Droschkau]: Kr Grünberg 13 km; P Deutsch-Kessel 4 km; E PolnischKessel 6 km; [2 Ew].

Feldmühle Wssrm [Schloin]: Kr P E Grünberg (Schles.) 9, Bhf 10 km; [4 Ew].

Feldmühle M [NdrTschirnau]: Kr Guhrau 7,5 km; P Tschirnau 2,5 km; E Kaltebortschen 4 km; [11 Ew].

Feldmühle M [Heinzendorf]: Kr Habelschwerdt 16,5 km; P E Kunzendorf (Kr. Habelschwerdt) 6,5 km; [7 Ew].

Feldmühle Papierfabrik [Dittersbach Grüssauisch]: Kr Landeshut 11 km; P E Liebau (Schles.) 1 km; [4 Ew].

Feldmühle M [Belmsdorf]: Kr E Namslau 9 km; P Buchelsdorf (Kr. Namslau) 1,5 km; [10 Ew].

Feldmühle M [D Neunz]: Kr E Neisse 5 km; P Mittel-Neuland 2 km; [7 Ew].

Feldmühle in KlEckersdorf Kr Neurode.

Feldmühle M [Wünschelburg]: Kr Neurode 16,5 km; P E Wünschelburg 2 km; [9 Ew].

Feldmühle WssrM [D Psychod]: Kr Neustadt 30 km; P Psychod 1,5 km; E Sabine 6 km; [24 Ew].

Feldmühle M [ObDirsdf.]: Kr Nimptsch 4 km; P Dirsdorf 0,5 km; E Neudorf-Dirsdorf 1,5 km; [11 Ew].

Feldmühle M [Rothschloß]: Kr Nimptsch 8,5 km; P E Heidersdorf (Kr. Nimptsch) 4 km; [7 Ew].

Feldmühle Etbl [Galbitz]: Kr Oels 25,5 km; P Reesewitz 6 km; E Bernstadt 14 km; [4 Ew].

Feldmühle M [D Zauditz]: Kr Ratibor 15 km; P Zauditz 1 km; E Woinowitz 7 km; [8 Ew].

Feldmühle Kr Reichenbach s. Mittel-Peilau.

Feldmühle M [Hohenliebenthal]: Kr E Schönau 5 km; P Hohenliebenthal 2 km; [10 Ew].

Feldmühle M [Tiefhartmannsdorf]: Kr E Schönau a. K. 8 km; P Tiefhartmannsdorf 2 km; [5 Ew].

Feldmühle Kol [NdrSalzbrunn]: Kr Waldenburg 5,5 km; P E Nieder-Salzbrunn 2,5, Bhf 1 km; [9 Ew].

Feldschenke Kr Görlitz = Schenkhäuser.

Feldschenke Gh [Ostrichen]: Kr Lauban 24 km; P E Seidenberg (Oberlaus.) Bhf 1 km.

Feldschlößchen Gh [OberHohendorf]: Kr P E Bolkenhain 4,5 km; [3 Ew].

Feldschmiede Kol [Carlsthal-KlRöhrsdorf]: Kr Löwenberg 13 km; P Lähn 4 km; E Schmottseiffen (Lähn) 6 km; [5 Ew].

Feldvorwerk Kol [Heinersdorf] + Vw [MOchelhermsdf]: Kr E Grünberg 6, Bhf 7 km; P Ochelhermsdorf 2 km; [5 + 7 Ew].

Feldziegelei Zg [Altläst Stiftsanth]: Kr Liegnitz 18 km; P E Parchwitz 5 km.

Feldziegelei Kol [Neunz]: Kr E Neisse 4,5 km; P Mittel-Neuland 2 km; [11 Ew].

Felicienhütte Fb Kr Glatz s. Höllenthal [Neuheide].

Felixhöhe F [Rg Grabowka]: Kr Ratibor 13 km; P Lubom (Oberschles.) 3 km; E Tworkau 9,5 km; [4 Ew].

Fellendorf D (m. Zh) + Rg: Kr Ag kK Liegnitz 7,5 km; P St eK Waldau (Kr. Liegnitz) 3 km; E Arnsdorf b. Lgtz. 4 km; A Jacobsdorf; 329 + 47 Ew.

Fellhammer D + Fgbz: Kr Waldenburg 6,5 km; P St E Fellhammer, Bhf 1 km; Ag eK kK Gottesberg 3 km; A Fellhammer + Wildberg; 4890 + 63 Ew.

Fellhammer Grenze Kol [NdrHermsdorf]: Kr Waldenburg 5 km; P E Fellhammer 2, Bhf 1 km; [986 Ew].

Felsenburg Bw [Glosenau]: Kr Nimptsch 22,5 km; P Kleintinz 5 km; E Wäldchen 7 km; [7 Ew].

Ferdinandgrube Stkgr [Bogutschütz]: Kr P E Kattowitz (Oberschles.) 1 km; [22 Ew].

Ferdinandshof Rg: Kr Falkenberg 21 km; Ag P eK kK Friedland (Bz. Oppeln) 3 km; E Bauschwitz 4, Lamsdorf 5 km; A Ferdinandshof; St Nüßdorf; 25 Ew.

Ferdinandshof Kol [Hillersdorf]: Kr Falkenberg 20,5 km; P Friedland (Bz. Oppeln) 3 km; E Bauschwitz 4,5 km; [46 Ew].

Ferdinandshof Bw [Schönwitz]: Kr Falkenberg 16 km; P Chroscinna 6 km; E Dambrau 4 km; [4 Ew].

Ferdinandshof Bw [Schloß Tost]: Kr Gleiwitz 24,5 km; P E Tost 2, Bhf 3,5 km; [79 Ew].

Ferdinandshof Bw [Altujest]: Kr Gr-Strehlitz 14,5 km; P Ujest 3 km; E Slawentzitz 9,5 km; [126 Ew].

Ferdinandshof Zg [Omechau]: Kr Kreuzburg 27 km; P E Costau 4 km; [4 Ew].

Ferdinandshof Bw [Polanowitz]: Kr Kreuzburg 20 km; P E Pitschen 5, Bhf 4 km; [7 Ew].

Ferdinandshof Bw [Simmenau]: Kr Kreuzburg 26 km; P Simmenau 2 km; E Noldau 12 km; [55 Ew].

Ferdinandshof Bw [Nassadel]: Kr Namslau 8 km; P E Nassadel 1 km; [31 Ew].

Ferdinandshof Bw [Pawlowitz]: Kr Pleß 19 km; P Pawlowitz (Oberschles.) 1 km; E Sohrau 11 km; [42 Ew].

Ferdinandshof Bw [Quolsdorf]: Kr Rothenburg OL 12 km; P Daubitz 3 km; E Hähnichen 4 km; [7 Ew].

Ferrum Fb [Bogutschütz]: Kr Kattowitz 2,5 km; P Bogutschütz 2,5 km; E Kunigundeweiche; [149 Ew].

Festenberg Stadt: Kr GrWartenberg 20,5 km; P A St Ag eK kK Festenberg; E GrGraben 5,5 km; 2315 Ew.

Festenberg Alt D + Rg (m. Schloß u. F): Kr GrWartenberg 20,5 km; P St Ag eK kK Festenberg; A Goschütz; E Gr Graben 6 km; 730 + 89 Ew.

Festung Bw [Strehlitz]: Kr Namslau 11,5 km; P E Noldau 6 km.

Fichtberg F [D Przegendza]: Kr Rybnik 9 km; P E Czerwionka 4 km; [5 Ew].

Fichtenhain Kol [Gersdorf a. Q.]: Kr Bunzlau 19 km; P Gersdorf (Queis) 2 km; E Heidegersdorf 4 km; [141 Ew].

Fichtenhau F [Rg Lauterbach]: Kr Sprottau 19 km; P E Primkenau 1 km; [10 Ew].

Fichtig Kol [Vierhöfe]: Kr Neurode 10 km; P A St kK Ludwigsdorf (Kr. Neurode) 1,5 km; E Königswalde 3,5 km; [180 Ew].

Ficinuskolonie Kol [Antonienhütte]: Kr Kattowitz 12 km; P Antonienhütte 1 km; E Morgenroth 4 km; [391 Ew].

Fiebig Hgr [Dobrau]: Kr E Bunzlau 5 km; P Tillendorf 3 km.

Fiebig Kol [Hartau]: Kr Glatz 17,5 km; P E Rückers 2,5, Bhf 1,5 km; [79 Ew].

Fiebig Kol [Pfaffendorf]: Kr Lauban 13 km; P E Nicolausdorf (Oberlaus.) 4 km; [ca. 80 Ew].

Fiebig Kr Rothenburg OL; s. Viebig.

Fiebighäuser Kr Bunzl. s. Viehweghsr.

Fiedlermühle M [Rauschwitz]: Kr E Glogau 1 km; P Rauschwitz 2 km; [16 Ew].

Fiegemühle M [Neuhof]: Kr P E Trebnitz (Schles.) 3 km; [6 Ew].

Filorka Bw [Stadt Cosel]: Kr P E Cosel 2,5, Bhf 4 km; [8 Ew].

Finke (Finkenkretscham) Gh [D Greisau]: Kr Neisse 14,5 km; P Steinau (Oberschles.) 4,5 km; E Schnellewalde 9 km; [5 Ew].

Finkenberg Bw [Kniegnitz]: Kr Neumarkt 19 km; P Kleinbresa 7,5 km; E Dyhernfurth 6,5 km; [16 Ew].

Finkenberg Bw [Kunzendorf]: Kr Oels 17,5 km; P E Bernstadt (Schles.) 4 km; [13 Ew].

Finkenberg Kol [Töppendorf]: Kr E Strehlen 5,5 km; P Töppendorf (Bz. Breslau) 0,5 km; [90 Ew].

Finkenhäuser Kol: Kr Sprottau 10 km; P E Waltersdorf (Kr. Sprottau) 7, Bhf 5 km.

Finkenhübel Kol [Dürrkunzendorf]: Kr Neurode 14,5 km; P Albendorf (Bz. Breslau) 4,5 km; E Möhlten 7 km; [188 Ew].

Finkenmühle M [Rg Hartha]: Kr Lauban 18 km; P E Greiffenberg (Schles.) 6 km; [10 Ew.]

Finkenstein D: Kr E Oppeln 13 km; P kK Großdöbern (Bz. Oppeln) 2,5 km; Ag A St eK Kupp 5,5 km; 329 Ew.

Finkschänke Gh [NdrGerlachsheim im Winkel]: Kr Lauban 15 km; P Gerlachsheim (Oberlausitz) 3 km; E Marklissa 4 km; [ca. 40 Ew].

Fischbach D + Rg: Kr Hirschberg 13 + 12 km; P A St eK kK Fischbach (Riesengeb.); Ag Schmiedeberg 9 + 8 km; E Schildau 8 + 7 km; 898 + 61 Ew.

Fischendorf D: Kr Ag P E eK kK Sagan 2 km; A St Sagan I; 483 Ew.

Fischerberg Kol [Walditz + Zaughals]: Kr P E Neurode 5,5 km; [45 + 30 Ew].

Fischerberg Kr Reichenb. s. MPeilau.

Fischerei D: Kr Ag eK kK E Cosel 3, Bhf 2 km; P Cosel-Oderhafen 3 km; A St Rogau; 164 Ew.

Fischerei H [Woitsdorf]: Kr Oels 22,5 km; P E Bernstadt (Schles.) 7 km; [10 Ew].

Fischerei Kr Steinau s. Steinau-Geißendorf und Urschkau.

Fischerende D: Kr Ag Liegnitz 9 km; P Kunitz 3 km; E Bienowitz 3,5 km; A St Heidau; eK Heinersdorf; kK Parchwitz; 79 Ew.

Fischerhau Kol [Gabersdorf]: Kr E Glatz 7,5 km; P Gabersdorf (Kr. Glatz) 2,5 km; [10 Ew].

Fischerhaus Kr Grünberg = Oderfischerhaus.

Fischerhaus Kol [Heidersdorf]: Kr P E Neisse 4 km; [7 Ew].

Fischerhaus Hfr [Borschen + OFSchöneiche]: Kr P E Steinau (Oder) 4 km; [6 Ew].

Fischerlehne Kol [Crainsdorf]: Kr P E Neurode 5 km; [22 Ew].

Fischmeisterhaus b. Mochholz [Muskau Fgbz]: Kr Rothenburg OL 21 km; P E Rietschen 6 km; [11 Ew].

Flachenseiffen D + Rg: Kr Löwenberg 26 km; Ag Lähn 9 km; P Grunau (Bz. Liegnitz) 4 km; E Hirschberg 8 km; A eK kK Langenau; St Flachenseiffen; 490 + 16 Ew.

Flachenseiffen Neu- Kol [Flachenseiffen]: Kr Löwenberg 25 km; P Grunau (Bz. Liegnitz) 4 km; E Hirschberg 7 km; [83 Ew].

Flachwerkkolonie Kol [Neudorf]: Kr Kattowitz 11,5 km; P Antonienhütte 0,5 km; E Morgenroth 4 km; [416 Ew].

Flacken Weiler [KleinBorek]: Kr E Rosenberg 6, Bhf 5 km; P kK Sternalitz 9 km; [26 Ew].

Flämischdorf D + Rg: Kr Ag P eK kK E Neumarkt (Schles.) 1, Bhf 4,5 km; A St Flämischdorf; 387 + 137 Ew.

Flakken Weiler [GrBorek]: Kr Rosenberg 15 km; P Großborek 4 km; E Schoffschütz 9 km.

Fleischervorwerk Kol [Stadt Neustadt]: Kr P E Neustadt (Oberschl.) 2 km.

Flensberg Kol [Goldberger Vorwerke]: Kr GoldbergH; P E Goldberg (Schles.) 1 km; [28 Ew].

Fliedermühle Knochenmühle [Kreuzburg]: Kr E Kreuzburg 4, Bhf 5 km; P Kotschanowitz (Kr Rosenberg, Oberschles.) 4 km; [9 Ew].

Flinsberg D + Rg (m. Bad): Kr Löwenberg 35 + 36 km; Ag E kK Friedeberg (Queis) 7 + 8 km; P St eK Flinsberg; A Flinsberg + Krobsdorf; 1913 + 54 Ew.

Florahütte Zinkhütte in Bobrek Kr Beuthen OS.

Florasglückgrube ZkBlgr in Bibiella Kr Tarnowitz.

Florentinegrube (m. Redensblick- u. Schwerinschacht) Stkgr [Rg ObLagiewnik]: Kr E Beuthen OS 2 km; P Oberlagiewnik 2 km; [46 Ew].

Floriansberg s. Habelschwerdt.

Floriansdorf D + Rg: Kr Schweidnitz 19 km; P E Ströbel 4,5 km; Ag Zobten 7 km; A St Floriansdorf; eK Rogau-Rosenau; kK GrMohnau; 295 + 85 Ew.

Florianshof (Florzisna) Weiler [Botzanowitz] + Anth [Rg Sternalitz]: Kr Rosenberg 17 km; P Großborek 5 km; E Schierokau 12 km; [19 + 12 Ew].

Florianshof Kr Rybnik s. Zamislau.

Floste D + Rg: Kr Falkenberg 19 km; Ag P eK kK Friedland (Bz. Oppeln) 2,5 km; E Lamsdorf 6,5 km; A St Schloß Friedland; 459 + 54 Ew.

Flucht Kol [Crainsdorf + Walditz]: Kr P E Neurode 4,5 km; [23 + 47 Ew].

Fluthhäuser (Fluthgraben) Kol [Gießmannsdorf]: Kr Bunzlau 16 km; P Gießmannsdorf (Kr. Bunzlau) 3 km; E Siegersdorf 15 km; [60 Ew].

Förstchen D + Rg: Kr Ag Striegau 12,5 km; P A St eK Gäbersdorf (Kr. Striegau) 3,5 km; E Gäbersdorf-Beckern 4,5 km; kK Beckern; 125 + 32 Ew.

Förstel Kol [Giehren]: Kr Löwenberg 34 km; P Giehren 1 km; E Friedeberg (Queis) 7 km; [115 Ew].

Försterhaus Gh [AltWeißbach]: Kr Landeshut 9 km; P E Blasdorf (Bz. Liegnitz) 3 km; [13 Ew].

Förstgen D: Kr Rothenburg OL 26 km; Ag Niesky 13 km; P eK Förstgen (Bz. Liegnitz); E Mücka 4 km; A St Oelsa; kK Muskau; 349 Ew.

Fohlung Vw Kr Gleiwitz s. Barbarahof.

Folgemühle M [Karlsthal-KlRöhrsdorf]: Kr Löwenberg 13 km; P Lähn 4 km; E Schmottseiffen (Lähn) 6 km; [9 Ew].

Folgen Kol [Neuwaldau]: Kr Sagan 18 km; P Naumburg (Bober) 6 km; E Christianstadt 7 km; [39 Ew].

Folgenau Kol [ObBaumgarten]: Kr E Bolkenhain 7,5 km; P Baumgarten (Bz. Liegnitz) 4 km; [43 Ew].

Folgendorf Kol [Oelse]: Kr Striegau 10 km; P Oelse 4 km; E Freiburg 6 km; [26 Ew].

Follmersdorf D: Kr Frankenstein 22 km; P Ag eK E Reichenstein 6 km; A St kK Maifritzdorf; 746 Ew.

Follmersdorf Fgbz (m. F Heinrichswalde u. Wegewärterhaus): Kr Frankenstein 23,5 km; P Ag eK E Reichenstein 7,5 km; A Heinrichswalde; St kK Maifritzdorf; 14 Ew.

Follwark D: Kr Ag eK E Oppeln 7 km; P Vogtsdorf (Kr. Oppeln) 3 km; A St Sczepanowitz; kK Chrumczütz; 276 Ew.

Foluschmühle M [Stadt Ujest]: Kr GrStrehlitz 15 km; P Ujest 1 km; E Rudzinitz 6 km; [4 Ew].

Forellenhäuser Kol + Vw [Seschwitz]: Kr Breslau 22,5 km; P E Koberwitz (Bz. Breslau) 5 km; [18 + 7 Ew].

Forst D: Kr Ag eK Landeshut 6 km; P E A St kK Wittgendorf (Schles.) 3 km; 336 Ew.

Forst Am- H [Rg GroßSelten]: Kr Sagan 26 km; P E Großselten 1 km; [3 Ew].

Forstbauden Kol [Gebirgsbauden]: Kr Hirschberg 20 km; Ag P E eK Schmiedeberg (Riesengeb.) 5 km; A Seidorf; St Gebirgsbauden; kK Arnsdorf; [42 Ew].

Forsthaus Drei Linden [Rg Thamm]: Kr Glogau 21 km; P Buchwald (Kr. Glogau) 2 km; E Klopschen 9 km; [4 Ew].

Forsthaus-Namslau s. Stadt- u. Hospital-Forsthaus.

Forsthaus Kol [Karpfreis]: Kr Sprottau 14 km; P Waltersdorf (Kr. Sprottau) 11 km; E Reuthau 2 km; A Waldrevier; [8 Ew].

Forstkolonie Alte D: Kr Ag E eK kK Sagan 7 km; P Hansdorf (Bz. Liegnitz) 5 km; A St Sagan II; 64 Ew.

Forstkolonie Neue- D: Kr Ag P E eK kK Sagan 5 km; A St Sagan II; 234 Ew.

Forstlangwasser Kr Hirschberg = Forstbauden.

Fortunagrube Neue Zink- u. Bleierzgr in Roßberg Kr Beuthen OS.

Fortuna- u. Glückauf-Carl-Grube Stkgr in Ebersdorf Kr Neurode.

Frankenberg D (m. Cellulosefb): Kr Ag Frankenstein 9 km; P Sandfrankenberg 0,5 km; E Wartha 2 km; A St kK Frankenberg; eK Giersdorf; 1111 Ew.

Frankengraben (-häuser) Kol [Langenbrück]: Kr E Habelschwerdt 20 km; P Langenbrück (Bz. Breslau) 2,5 km; [25 Ew].

Frankenstein Stadt (m. Bhf, Schießh u. Zg): Kr P Ag A St eK kK Frankenstein (Schles.); E Frankenstein 1 km; 7890 Ew.

Frankenthal Kol [ObLangenau]: Kr Habelschwerdt 9,5 km; P E Langenau (Bz. Breslau) 1,5 km; [29 Ew].

Frankenthal D: Kr Ag P eK kK E Militsch (Bz. Breslau) 6 km; E Kraschnitz 6,5, Kasawe 4 km; A St Melochwitz; 119 Ew.

Frankenthal D (m. Brennerei u. Waldmühle) + Rg: Kr Ag eK kK Neumarkt 3 km; E Neumarkt 6,5, Buchwald-Ellguth 6 km; P Dietzdorf (Schles.) 2,5 km; A St Frankenthal; 225 + 286 Ew.

Franzdorf Vw [Birawa] + Kol [Roschowitzwald]: Kr Cosel 13 km; P Lohnau 7 km; E Birawa 5 km; kK AltCosel; [25 + 68 Ew].

Franzdorf D + Rg: Kr Ag eK Neisse 8 km; P Franzdorf; E Bösdorf 3,5 km; A St kK Reinschdorf; 130 + 74 Ew.

Franzenshof Vw [Städtel]: Kr Namslau 18 km; P E Dammer (Kr. Namslau) 4,5 km; [23 Ew].

Franzhütte Zinkhütte [D Bykowine]: Kr Kattowitz 9 km; P E Schwientochlowitz 2 km; [24 Ew].

Franziskagrube Stkgr in Neudorf Kr Kattowitz.

Franziskahof Vw [OberLubie]: Kr Gleiwitz 20 km; P E Peiskretscham 7, Bhf 8,5 km; [5 Ew].

Franziskanerkloster [Stadt Neustadt]: Kr P E Neustadt (Oberschles.) 4, Bhf 5 km; [6 Ew].

Frauendorf D + Rg: Kr Hoyerswerda 35 km; Ag Ruhland 8 km; P E Ortrand 5 km; A St eK Kroppen; 557 + 3 Ew.

Frauendorf D: Kr Ag P eK E Oppeln 4,5 km; A St kK Czarnowanz; 613 Ew.

Frauenhain D (m. Zh): Kr Ag Ohlau 9 km; P kK Hennersdorf (Kr. Ohlau) 2,5 km; E Linden 7 km; A St eK Frauenhain; 527 Ew.

Frauenhain-Rungendorf D + Rg: Kr Ag Schweidnitz 16,5 km; P eK Domanze 2 km; E kK Ingramsdorf 5,5 km; A St Frauenhain; 258 + 78 Ew.

Frauenvorwerk Kol + Vw [NdrThomaswaldau]: Kr Bunzlau 7 km; P E Thomaswaldau 3 km; [41 + 5 Ew].

Frauenwaldau Ober- D **u. Nieder-** D + Rg: Kr Trebnitz 25,5 u. 23 km; Ag Festenberg 8,5 u. 11 km; P St E Frauenwaldau; A kK ObFrauenwaldau; eK Maliers; 1094 u. 329 + 21 Ew.

Freibraun Kol [Rauden]: Kr Freystadt 9 km; P E Neusalz (Oder) 3 km; [37 Ew].

Freiburg Stadt: Kr Schweidnitz 12,5 km; P Ag A St eK kK E Freiburg (Schles.); 9913 Ew.

Freiburg Bhf [Polsnitz]: Kr Waldenburg 13 km; P Freiburg (Schles.) 1 km; [14 Ew].

Freidorf Kol [Lubek]: Kr Gleiwitz 16,5 km; P E Peiskretscham 6, Bhf 8 km; [29 Ew].

Freidorf Kol [Reinersdorf]: Kr Kreuzburg 22 km; P Reinersdorf 1 km; E Pitschen 11 km; [128 Ew].

Freienfelde Kol [Bankau]: Kr Kreuzburg 6 km; P E Bankau 3 km; [43 Ew].

Freiheit Kol u. Vw [D Seiffersdorf]: Kr E Freystadt 14 km; P Seiffersdorf (Kr. Freystadt) 3 km; [16 Ew].

Freiherrlich-, s. unter den Stammnamen.

Freihuben Vw [Odersch]: Kr Ratibor 27 km; P Piltsch 3 km; E Troppau 6 km; [52 Ew].

Frei Kadlub D: Kr Ag Rosenberg 14 km; P E A kK Zembowitz 3 km; St Frei Kadlub; eK Guttentag; 962 Ew.

Frei Pipa D: Kr Ag Rosenberg 14 km; P E A kK Zembowitz 3 km; St Frei Kadlub; eK Guttentag; 74 Ew.

Freischütz Vw [Kodersdorf]: Kr Rothenburg OL 15 km; P Rengersdorf (Oberlaus.) 3 km; E Kodersdorf 5 km; [3 Ew].

Frei Tschapel D: Kr Ag P E eK kK Kreuzburg (Oberschles.) 5 km; A St NdrEllguth; 61 Ew.

Frei-Vogtei-Leschnitz Kr GrStrehlitz s. Leschnitz.

Freiwaldau Mfl: Kr Sagan 27 km; Ag Halbau 9 km; P A St eK E Freiwaldau (Bz. Liegnitz); kK Hartmannsdorf; 2508 Ew.

Freiwalde D: Kr Habelschwerdt 20 km; P Ag eK E Mittelwalde (Schles.) 6 km; A St kK Rosenthal; 297 Ew.

Freiwürgsdorf Kr Bolkenhain = Würgsdorf Neu-.

Freudenburg D: Kr Waldenburg 20,5 km; P E Wüstegiersdorf 6,5, Bhf 5,5 km; Ag St eK NdrWüstegiersdorf 6,5 km; A kK Donnerau; 139 Ew.

Freudenthal M [Hermsdorf städtisch]: Kr Landeshut 20 km; P Hermsdorf (städtisch) 1 km; E Liebau 11 km; [3 Ew].

Freudenthal Kol + Vw [Conradswaldau]: Kr Schweidnitz 15 km; P E Ingramsdorf 4,5 km; [39 + 4 Ew].

Freudenthal Kol [Lehmwasser]: Kr Waldenburg 10 km; P E Charlottenbrunn 3,5 km; [84 Ew].

Freundlicher Hain Gh [Forst]: Kr Landeshut 4 km; P E Wittgendorf (Schles.) 3 km; [6 Ew].

Freyhan Mfl: Kr Ag Militsch 13 km; P A St eK kK E Freyhan; 540 Ew.

Freyhan Schloß D + Rg: Kr Ag Militsch 13 km; P A St eK kK E Freyhan; 412 + 91 Ew.

Freystadt Stadt (m. SchnM, Weinberg u. städt. Zg]: Kr Ag P E A St eK kK Freystadt (Niederschles.); 4622 Ew.

Friedeberg a. Q. Stadt: Kr Löwenberg 28 km; Ag P E A St eK kK Friedeberg (Queis); 2630 Ew.

Friedenshof Vw [Grambschütz]: Kr Namslau 9 km; P E Nassadel 5 km; [21 Ew].

Friedenshoffnung Stkgr in NdrHermsdorf Kr Waldenburg.

Friedenshütte Hochofen, Stahl- u. Walzwerk: Stadtkr Ag Beuthen 7,5 km; P Friedenshütte; E Morgenroth 1,5 km; eK Antonienhütte; kK Eintrachthütte; [4695 Ew].

Friedenshütte Hw: Kr Rothenburg OL; P E Muskau 1 km.

Friedensthal Weiler [Krobnitz]: Kr Görlitz 19 km; P Melaune 3 km; E Reichenbach OL 6 km; [12 Ew].

Friedenthal-Giesmannsdorf Rg: Kr Ag eK kK Neisse 6 km; P E Friedenthal-Giesmannsdorf, Bhf 2 km; A St Giesmannsdorf; 447 Ew.

Friedenthal-Giesmannsdorf Bhf [D Glumpenau]: Kr Neisse 6 km; P Friedenthal-Giesmannsdorf 2 km; [28 Ew].

Friedericke Kol [Rg Bittkow]: Kr E Kattowitz 3,5 km; P Hohenlohehütte 1 km; [1326 Ew].

Friederikenau D: Kr GrWartenberg 26 km; P Conradau 4 km; E Kraschnitz 18 km; Ag kK Neumittelwalde 13,5 km; A St eK Suschen; 230 Ew.

Friederikenhof Vw [ObHerrndorf]: Kr Glogau 13 km; P Kuttlau 6 km; E Fröbel 4 km; [27 Ew].

Friederikenhof Vw [Droschkau]: Kr E Namslau 20 km; P Reichthal 7,5 km; [38 Ew].

Friederikenshöhe F [KlKotzenau]: Kr Lüben 26 km; P E Kotzenau 5 km; [7 Ew].

Friedersdorf D + Rg + F [Waldstein]: Kr Glatz 23 km; Ag P St eK kK Reinerz 4,5 km; E Rückers 8,5 km; A Friedersdorf (in Reinerz OF); 1081 + 38 [+ 4] Ew.

Friedersdorf D: Kr Görlitz 12 km; Ag Reichenbach OL 8 km; P E A St Gersdorf (Oberlausf.) 4 km; eK Friedersdorf; 711 Ew.

Friedersdorf D: Kr Ag Grünberg 16 km; P Günthersdorf (Bz. Liegnitz) 5 km; E Nittritz 5 km; A eK DeutschWartenberg; St kK Friedersdorf; 402 Ew.

Friedersdorf D: Kr Ag Hoyerswerda 16,5 km; P E A St eK Lohsa (Bz. Liegnitz) 3, Bhf 4,5 km; 109 Ew.

Friedersdorf a. Q. D + Rg: Kr Ag Lauban 13 km; P A St eK Friedersdorf (Kr. Lauban); E Langenöls 5 km; kK Greiffenberg; 1445 + 21 Ew.

Friedersdorf D + Rg: Kr Neustadt 29 km; Ag eK E Oberglogau 6, Bhf 5 km; P A St kK Friedersdorf (Bz. Oppeln); 1076 + 247 Ew.

Friedersdorf Neu- Vw [Friedersdorf]: Kr Neustadt 29 km; P Friedersdorf (Bz. Oppeln) 4 km; E Oberglogau 5 km; [39 Ew].

Friedersdorf D: Kr P Ag kK Strehlen (Schles.) 4 km; E Glambach 2 km; A Tschanschwitz; St eK Friedersdorf; 307 Ew.

Friedersdorf D + Rg: Kr Waldenburg 20,5 km; P St eK Wüstewaltersdorf (Bz. Breslau) 7 km; E MPeterswaldau 10, Charlottenbrunn 17, Königswalde 18 km; Ag NdrWüstegiersdorf 18,5 km; A Michelsdorf; kK Steinseifersdorf; 269 + 0 Ew.

Friedersdorfer Wassermühle [Friedersdorf]: Kr Grünberg 18 km; P E Nittritz 4 km; [5 Ew].

Friedewalde Rg + Kol [Kawallen]: Kr Ag P Breslau 6 km; E Schottwitz 1,5 km; A St eK Schwoitsch; kK Hundsfeld; 90 [+ 182] Ew.

Friedewalde D + Rg (m. Vw): Kr Ag eK Grottkau 11,5 km; P A St kK Friedewalde (Schles.); E Falkenau 3 km; 947 + 99 Ew.

Friedland OS Stadt: Kr Falkenberg 19,5 km; Ag P A St eK kK Friedland (Bz. Oppeln); E Lamsdorf 7 km; 2077 Ew.

Friedland Schloß Rg (m. Zh): Kr Falkenberg 19,5 km; Ag P eK kK Friedland (Bz. Oppeln); E Lamsdorf 7 km; A St Schloß Friedland; 97 Ew.

Friedland Stadt + Fgbz: Kr Waldenburg 15,5 km; P Ag St eK kK E Friedland (Bz. Breslau), Bhf 1 km; A Friedland + Göhlenau; 4773 + 0 Ew.

Friedland Alt- Kol [Rg Göhlenau]: Kr Waldenburg 15,5 km; P E Friedland (Bz. Breslau) 0,5 km; [6 Ew].

Friedrich-Erdmannshöhe F [Emanuelssegen]: Kr Pleß 26,5 km; P E Emanuelssegen 2 km.

Friedrich-Erdmannshof Fasanerie [Rg Poremba]: Kr P E Pleß 5 km; [13 Ew].

Friedrichsau D: Kr Ag E Guhrau 8,5 km; P kK Seitsch (Schles.) 4 km; A St Kahlau; eK Heinzendorf; 102 Ew.

Friedrichsbau Kol [Biehals]: Kr P E Neurode 2,5 km; [88 Ew].

Friedrichsberg Kol [Friedersdorf]: Kr Glatz 26,5 km; P Reinerz 7,5 km; E Rückers 11,5 km; [183 Ew].

Friedrichsberg D: Kr Ag Namslau 13 km; P A St Sterzendorf; E Noldau 7 km; eK Hönigern; kK Eckersdorf; 30 Ew.

Friedrichsberg Alt- u. Neu- 2 Vw [Buchwald herzogl]: Kr Oels 18,5 u. 20 km; P kK E Bernstadt (Schles.) 3 u. 4,5 km; [90 + 5 Ew].

Friedrichsberg Kol [Wüstewaltersdorf]: Kr Waldenburg 16,5 km; P Wüstewaltersdorf (Bz. Breslau) 1 km; E Charlottenbrunn 11,5 km; [98 Ew].

Friedrichsdorf Kol + Vw [Kreidelwitz]: Kr Glogau 16 km; P Kreidelwitz 3 km; E Gramschütz 5 km; [38 + 49 Ew].

Friedrichseck D + Rg: Kr Neisse 13 km; Ag P eK E Ottmachau 3, Bhf 4 km; A St kK Rathmannsdorf; 41 + 126 Ew.

Friedrichsfeld Kol [Hammer]: Kr Falkenberg 16 km; P Friedland (Bz. Oppeln) 5,5 km; E Lamsdorf 8,5 km; [172 Ew].

Friedrichsfeld Kol [Kirchberg]; Kr Falkenberg 10,5 km; P Sonnenberg (Schles.) 2,5 km; E Graase 9 km; [120 Ew].

Friedrichsfelde Kol [Schönwitz]: Kr Falkenberg 16,5 km; P Schönwitz (Oberschles.) 1,5 km; E Dambrau 4,5 km; [52 Ew].

Friedrichsfelde Weiler [Rg Kunnersdorf]: Kr Görlitz 9 km; P Kunnersdorf (Kr. Görlitz) 2 km; E Charlottenhof 1 km; [7 Ew].

Friedrichsfelde Kol [NdrHalbendorf]: Kr Lauban 20 km; P Moys 6 km; E Hermsdorf b. Görl. 6 km; [17 Ew].

Friedrichsfelde D: Kr Ag Oppeln 19 km; P A St Turawa 6 km; E KlKottorz 9 km; eK Heinrichsfelde; kK GrKottorz; 249 Ew.

FriedrichsfeldeGroß-D:KrAgSchweidnitz 13 km; P A St eK kK Leutmannsdorf 5 km; E Faulbrück 6 km; 193 Ew.

Friedrichsfelde Klein- Kol [Leutmannsdorf Bergseite]: Kr Schweidnitz 12 km; P Leutmannsdorf 3,5 km; E Faulbrück 5 km; [191 Ew].

Friedrichsglück F [Rg Tillowitz]: Kr Falkenberg 8 km; P E Tillowitz 2, Bhf 2,5 km; [10 Ew].

Friedrichsgrätz D(m. F): Kr Ag Oppeln 27 km; P St eK Friedrichsgrätz; E Malapane 6,5 km; A kK Krascheow; 1642 Ew.

Friedrichsgrube Stkgr [Rg Miechowitz]: Kr Beuthen 5 km; P Miechowitz 0,5 km; E Karf 1,5 km; [11 Ew].

Friedrichsgrube Stkgr u. Bhf [D Orzesche]: Kr Pleß 26 km; P E Friedrichsgrube; [39 Ew].

Friedrichsgrube Kol + Bergw [D + Rg Bobrownik]: Kr P E kK Tarnowitz 2,5 km; [39 + 13 Ew].

Friedrichsgrund F [Rg Ellguth-Friedland]: Kr Falkenberg 16,5 km; P Friedland 6 km; E Lamsdorf 8 km; [5 Ew].

Friedrichsgrund D: Kr Glatz 18,5 km; P kK E Rückers 3, Bhf 4,5 km; Ag eK Reinerz 7,5 km; A St Friedrichsgrund; 259 Ew.

Friedrichsgrund Neu- F [DF Karlsberg]: Kr Ag Glatz 18 km; P kK E Rückers 4,5, Bhf 6 km; A St Friedrichsgrund; eK Reinerz; [3 Ew].

Friedrichsgrund D + F [Erbzinswald]: Kr Ag eK E Habelschwerdt 15 km; P A St kK Langenbrück (Bz. Breslau) 1,5 km; 291 [+3] Ew.

Friedrichsgrund D: Kr Ag Reichenbach 12 km; P A St eK kK Steinseifersdorf 2,5 km; E MittelPeterswaldau 7 km; 193 Ew.

Friedrichshain D: Kr Ag Reichenbach 10 km; P A St eK kK Steinseifersdorf 1 km; E MPeterswaldau 5,5 km; 322 Ew.

Friedrichshain D: Kr Ag Wohlau 10,5 km; P eK E Kunzendorf (Kr. Steinau, Oder) 5 km; A St Schöneiche; kK Steinau; 100 Ew.

Friedrichshammer Frischfeuer [Basan] + F [Jagdschl Bodland]: Kr Rosenberg 22 km; P Thule 5 km; E Georgenwerk 2 km; [7 + 16 Ew].

Friedrichshilf Kr Namslau; mit Butschkau vereinigt.

Friedrichshöh Kol [KlNeundorf]: Kr Löwenberg 12 km; P Hagendorf 3 km; E Langenöls 9 km; [126 Ew].

Friedrichshöhe Gh zu Kol Hain [Reinerz] Kr Glatz.

Friedrichshöhe H: Kr Löwenberg 36 km; P Wigandsthal 4 km; E Friedeberg (Queis) 6 km.

Friedrichshof Vw [Thamm]: Kr Glogau 21 km; P Buchwald (Kr. Glogau) 2,5 km; E Wolfersdorf 5 km.

Friedrichshof Vw [Parchwitz Schloßgut]: Kr Liegnitz 17 km; P E Parchwitz 3 km; [9 Ew].

Friedrichshof Vw [Ellguth-Woischnik]: Kr Lublinitz 28 km; P Woischnik 6 km; E Stahlhammer 17 km; [4 Ew].

Friedrichshof Kol + Vw [Silberkopf]: Kr E Ratibor 6,5 km; P Rudnik 3 km; [13 Ew].

Friedrichshof Vw [GrWilkowitz]: Kr E Tarnowitz 10,5 km; P Broslawitz 5 km; [9 Ew].

Friedrichshof Vw [Tschilesen]: Kr Wohlau 27,5 km; P E Herrnstadt 2,5, Bhf 3,5 km; [4 Ew].

Friedrichshütte Eisenhw [Greulich]: Kr Bunzlau 19 km; P Modlau 4 km; E Rückenwaldau 4 km.

Friedrichshütte Kol + F [D + Rg Jacobswalde]: Kr Cosel 19 km; P Jacobswalde 0,5 km; E Birawa 8 km; [10 Ew].

Friedrichshütte Rg (Hüttenw): Kr Ag eK Tarnowitz 6 km; P E Friedrichshütte (Oberschles.); A St Piassetzna; kK Rybna; 188 Ew.

Friedrichshuld Kol [Roniken]: Kr Guhrau 16,5 km; P E Bojanowo 5 km; [34 Ew].

Friedrichshuld Kol + Vw [Koslitz]: Kr Lüben 7 km; P Ziebendorf 3 km; E Koslitz 3 km; [38 + 6 Ew].

Friedrichsrodung Vw [Peterwitz]: Kr Schweidnitz 11,5 km; P E Königszelt 2 km; [14 Ew].

Friedrichsruh Kol [Neudorf]: Kr Freystadt 10 km; P Weichau 2 km; E Herwigsdorf 9 km; [61 Ew].

Friedrichsruh Kr Waldenburg s. NeuSalzbrunn.

Friedrichsthal Kol [Thiergarten]: Kr Bunzlau 11 km; P Naumburg (Queis) 6 km; E Siegersdorf 6 km; [56 Ew].

Friedrichsthal D: Kr Oppeln 29 km; Ag eK Kupp 11 km; P Creutzburgerhütte 0,5 km; E Murow 3 km; St Friedrichsthal; A kK AltBudkowitz; 1424 Ew.

Friedrichsthal D: Kr Rybnik 19 km; Ag P eK E Loslau 6, Bhf 7 km; A Moschczenitz; St Lazisk; kK Skrzischow; 180 Ew.

Friedrichsthor mit Kalterberg Vw [Goldberger Vorwerke]: Kr Goldberg H; P E Goldberg (Schles.) 1, Bhf 2 km; [37 Ew].

Friedrichswaldau Mittel- D: Kr P Ag eK kK E Guhrau (Bz. Breslau) 2,5, Bhf 3,5 km; A St Kloden; 46 Ew.

Friedrichswaldau Nieder- D: Kr P Ag eK kK E Guhrau (Bz. Breslau) 3, Bhf 2 km; A St Ellguth; 72 Ew.

Friedrichswaldau Ober- D: Kr P Ag St eK kK E Guhrau (Bz. Breslau) 3, Bhf 3,5 km; A Rützen; 53 Ew.

Friedrichswalde D (m. Zg): Kr Ag Lüben 12 (11) km; P E eK kK Polkwitz 4 km; A St Eisemost; 70 Ew.

Friedrichswalder Forsthaus F [Polkwitz]: Kr Glogau 21 km; P E Polkwitz 4 km; [3 Ew].

Friedrichswalder Gasthaus Gh [Polkwitz]: Kr Glogau 20 km; P E Polkwitz 4 km; [7 Ew].

Friedrichswartha D + Vw [Hassitz]: Kr P Ag eK kK E Glatz 6 km; A St Hassitz; 90 [+5] Ew.

Friedrichswille Kol [Bischdorf]: Kr E Rosenberg 7, Bhf 6 km; P Bischdorf (Oberschles.) 3 km; [111 Ew].

Friedrichswille (Gorniki) D: Kr Ag eK E Tarnowitz 7,5 km; P Wieschowa 4 km; A St Stollarzowitz; kK AltRepten; 753 Ew.

Friedrichtabor Groß- D: Kr Ag Gr-Wartenberg 11,5 km; P E A St Bralin 2 km; eK GrFriedrichtabor; kK Türkwitz; 593 Ew.

Friedrichtabor Klein- D: Kr Ag Gr-Wartenberg 13 km; P A E Bralin 3,5 km; St Baldowitz; eK GrFriedrichtabor; kK Türkwitz; 178 Ew.

Friedrich-Wilhelmgrube [Siegersdorf]: Kr Bunzlau 18 km; P E Siegersdorf 2, Bhf 5 km; [0 Ew].

Frischauf-Grube Stkgr in Eckersdorf Kr Neurode.

Frischfeuer Kol + Vw [Lassisken] u. H [Drungawe]: Kr GrWartenberg 23 km; P Conradau 6 km; E Kraschnitz 13 km; [44 + 40 u. 4 Ew].

Frischmühle M [Rg Thule]: Kr Rosenberg 23 km; P E Thule 2, Bhf 3 km; [14 Ew].

Fritschhäuser (Fritschenkoppe) Kol [Eisersdorf]: Kr Glatz 11,5 km; P E Eisersdorf 2,5 km; [16 Ew].

Frobelhof Kr Habelschw. s. Kunzendf.

Frobelwitz D + Rg: Kr Ag Neumarkt 13 km; P Deutsch-Lissa 6,5 km; E Nimkau 6 km; Hst Nippern 4 km; A St eK kK Leuthen; 163 + 98 Ew.

Fröbel D (m. Bhf): Kr Ag Glogau 12 km; P kK Brieg (Kr. Glogau) 3 km; E Fröbel 3 km; A St KlTschirne; eK Herrndorf; 304 Ew.

Fröbel D + Rg: Kr Neustadt 30 km; Ag eK E Oberglogau 8, Bhf 7 km; P kK Friedersdorf (Bz. Oppeln) 3 km; A St Schloß Oberglogau I; 617 + 111 Ew.

Fröbeln Rg: Kr Brieg 18 km; P Ag St eK kK E Löwen (Schles.) 0,5, Bhf 1,5 km; A Fröbeln; 276 Ew.

Fröhlichsdorf D + Rg: Kr Waldenburg 16 km; P Quolsdorf 3 km; Ag eK kK E Freiburg 4,5, Bhf 5,5 km; A Adelsbach; St Polsnitz; 349 + 0 Ew.

Frömsdorf D (m. Sandgrube) + F [Buchwald]: Kr Ag E Münsterberg 8, Bhf 7,5 km; P A St kK Frömsdorf; eK Olbersdorf; 687 [+3] Ew.

Fröschen D (m. Kol **Neu-**) + Rg: Kr Wohlau 20,5 km; P Ag eK kK E Winzig 5, Bhf 3 km; A St Lahse; 89 + 21 Ew.

Fröschroggen D + Rg: Kr Wohlau 20 km; P Ag eK kK E Winzig 4,5, Bhf 2,5 km; A St Lahse; 58 + 30 Ew.

Frohnau D + Rg: Kr Brieg 17,5 km; P Ag St E Löwen (Schles.) 6, Bhf 5 km; A Fröbeln; eK kK Schurgast; 196 + 129 Ew.

Fronzke Kol [Pogosch]: Kr Neustadt 19 km; P Schelitz (Bz. Oppeln) 5 km; E Lonschnik 6,5 km; [195 Ew].

Froschberg-Langenwaldau Kol [Ober-Langenwaldau]: Kr Liegnitz 12 km; P Langenwaldau 1,5 km; E Arnsdorf 6,5 km.

Froschgraben Freirichtergt [Martinsberg]: Kr E Habelschwerdt 13 km; P Neuwaltersdorf (Kr. Habelschwerdt) 4,5 km; [62 Ew].

Fruschow D: Kr P Ag eK E Groß-Wartenberg 8,5, Bhf 11 km; A St Baldowitz; kK Märzdorf; 141 Ew.

Fuchsberg s. Karlshof Kr Breslau.

Fuchsberg Fgbz: Kr Liegnitz 22 km; Ag eK E Parchwitz 6 km; P Rogau (Kr. Liegnitz) 1 km; A Fuchsberg; St Koitz; kK Städtel Leubus; 7 Ew.

Fuchslöcher Kol [Röversdorf]: Kr P E Schönau (Katzbach) 1 km; [33 Ew].

Fuchsmühl D + Rg: Kr Ag Lüben 15 + 14 km; E Göllschau 6 km; P A St Fuchsmühl (Schles.); eK Bärsdorf; kK Kaltwasser; 295 + 111 Ew.

Fuchswinkel Kol [Seitendorf]: Kr Habelschwerdt 14 km; P Rosenthal (Kr. Habelschwerdt) 7 km; E Ebersdorf 7,5 km; [4 Ew].

Fuchswinkel D + Rg: Kr Neisse 24 km; Ag P A St eK E Patschkau 6, Bhf 8 km; kK Kamitz; 158 + 34 Ew.

Fuchswinkel Zg im Stadtkr Schweidnitz; Bhf 4 km.

Fuchszahl Kol [Tscheschen-Glashütte]: Kr GrWartenberg 27,5 km; P Brustawe 5,5 km; E Kraschnitz 9,5 km; [25 Ew].

Fuchszahl Kol + Vw [Grabofnitze]: Kr Militsch 10,5 km; P Gontkowitz 6,5 km; E Grabofnitze 3 km; [2 + 5 Ew].

Fudalowietz Kol [GrPaniow]: Kr Zabrze 12 km; P Bujakow 5,5 km; E Orzesche 9,5 km; [9 Ew].

Fürstenau D: Kr Ag Freystadt 11 km; P eK Günthersdorf (Bz. Liegnitz) 4 km; E Nittritz 9 km; A Hartmannsdorf; St Fürstenau; kK Friedersdorf; 236 Ew.

Fürstenau D + Rg (m. F u. Ww „Steinerne Säule"): Kr Militsch 19 km; Ag eK Trachenberg 11 km; P kK Powitzko 6,5 km; A St GrOssig; E Fürstenau; 192 + 39 Ew.

Fürstenau D + Rg: Kr Neumarkt 24,5 km; Ag Canth 8 km; P A St eK kK Fürstenau (Kr. Neumarkt); E Mettkau 4,5 km; 767 + 126 Ew.

Fürsten-Ellguth D + Rg: Kr Oels 28 km; P Lampersdorf (Kr. Oels) 2 km; Ag E Bernstadt 12,5, Bhf 13,5 km; A St eK Fürsten-Ellguth; kK Minken; 505 + 198 Ew.

Fürstenstein Rg (m. Alte Burg, Schloß, Kaltow, Ww II u. Ww Theilwiesen): Kr Waldenburg 10,5 km; P A St Fürstenstein; Ag E Freiburg 4,5, Bhf 5,5 km; eK kK E NdrSalzbrunn 3,5 Bhf 4,5 km; 168 Ew.

Fürstenvorwerk Kr Neisse s. Schwammelwitz F.

Fürstlich-, s. unter den Stammnamen.

Furthmühle WsfrM [Bienowitz]: Kr Liegnitz 10 km; P Kunitz 4 km; E Bienowitz 2 km; [20 Ew].

Furthwiesen Arbeiterh [Carlswalde]: Kr Sagan 14 km; P E Halbau 14 km; eK Cunau; [11 Ew].

Gaablau D: Kr Ag Landeshut 12 km; P Schwarzwaldau 3 km; E Rothenbach 2 km; A St Liebersdorf; eK Conradswaldau; kK Gottesberg; 1172 Ew.

Gaablau Neu- Kol [Gaablau]: Kr Landeshut 14 km; P E Rothenbach (Schles.) 1 km; [157 Ew].

Gabel D + Rg: Kr Ag Guhrau 12,5 km; P St eK kK Tschirnau 3 km; E Saborwitz 4,5 km; A Roniken; 183 + 172 Ew.

Gabel Alt- D + Rg: Kr Ag Sprottau 19 km; P eK Ottendorf (Kr. Sprottau) 3 km; E Metschlau 4 km; A St Alt-Gabel; kK Milkau; 251 + 58 Ew.

Gabel Neu- D + Rg: Kr Ag Sprottau 22 km; E eK kK Quaritz 7 km; P A St Neugabel (Kr. Sprottau); 407 + 133 Ew.

Gabersdorf D + Rg (m. Abrahamhof, Altenhof, Böhmischwald, F, Joachimhof, Kalkhaus, Neuhof, Zg Poditau u. Weinberghof): Kr Ag eK E Glatz 10 km; P A St kK Gabersdorf (Kr. Glatz); E Birgwitz 6,5, Wartha 10,5 km; 1188 + 148 Ew.

Gablau Kr Landeshut; s. Gaablau.

Gablenz Neu Kol [Küpper]: Kr Lauban 20 km; P E Seidenberg (Oberlausitz) Stadt 6, Bhf 8 km; [62 Ew].

Gablenz D + Rg: Kr Rothenburg OL 37 km; Ag P E kK Muskau 5 km; A Muskau III; St eK Gablenz; 948 + 73 Ew.

Gabormühle (Pluttamühle) WsfrM [D Lublinitz Schloß]: Kr P E Lublinitz; [12 Ew].

Gaborowiec Kol [Koschmieder]: Kr Lublinitz 10 km; P E Zawadzki 8 km; [12 Ew].

Gabriele Brkgr auf Rg Petershain Kr Rothenburg OL.

Gabriellowitz Kol [Alt-Kuttendorf]: Kr Neustadt 26 km; P E Oberglogau 2,5 km; [32 Ew].

Gacz D: Kr Pleß 29 km; Ag Myslowitz 11 km; P A St E Imielin 1 km; eK Anhalt; kK GroßChelm; 236 Ew.

Gäbersdorf D + Rg: Kr Ag Striegau 13 km; P A St eK kK Gäbersdorf (Kr. Striegau); E Gäbersdorf-Beckern 1 km; 597 + 243 Ew.

Gäblitz D + Rg: Kr Ag Steinau 12,5 km; P Deichslau 4 km; E Kulmikau 5 km; A Mühlgast; St kK Raudten; eK AltRaudten; 19 Ew.

Gänseberg Kol [Schlaupe]: Kr P E GroßWartenberg 5,5, Bhf 7,5 km; [18 Ew].

Gänseberg Kol + Vw [Spahlitz]: Kr P E Oels (Schl.) 4,5, Bhf 6 km; [39 + 6 Ew].

Gänsevorwerk Vw [Daubitz]: Kr Rothenburg OL 14 km; P Daubitz 1 km; E Rietschen 6 km; [7 Ew].

Gaffron D + Rg: Kr E GrWartenberg 9,5, Bhf 12 km; P Ag eK kK Neumittelwalde 3,5 km; A St Offen; 154 + 39 Ew.

Gaffron Groß- D + Rg **u. Klein-** D + Rg: Kr Ag Steinau 20 km; P E Raudten (Bz. Breslau) Bhf 3,5 u. 2,5 km; A St Kammelwitz; eK KlGaffron; kK Queißen; 495 Ew.

Gahle Groß- D (m. 3 FF) + Rg (m. 2 FF): Kr GrWartenberg 14,5 + 16,5 km; P Rudelsdorf (Bz. Breslau) 4 + 6 km; E GrGraben 12 + 14 km; A eK kK Goschütz; Ag St Festenberg 6 + 8 km; 212 + 9 Ew.

Gahle Klein- D: Kr GrWartenberg 24 km; P E Frauenwaldau 5 km; A eK Goschütz; Ag St kK Festenberg 3,5 km; 106 Ew.

Gahle D + Vw [Stadtvorwerk]: Kr Guhrau 15,5 km; P Ag St eK kK Herrnstadt 3 km; E Bienowitz 2,5 km; A Stadtvorwerk; 79 [+ 27] Ew.

Gaidamühle M [D Schewkowitz]: Kr P E Groß-Strehlitz 7, Bhf 6 km; [16 Ew].

Gaiden Kol [Glowczütz]: Kr Lublinitz 16 km; P Gwosdzian 3 km; E Mischline 13,5 km; [147 Ew].

Gaidowa Kol [Himmelwitz]: Kr E GrStrehlitz 7, Bhf 6 km; P Himmelwitz 2 km; [62 Ew].

Gaidowe Vw [Mollna]: Kr Lublinitz 14,5 km; P E Schierokau 6, Bhf 5 km; [6 Ew].

Gaisbach D: Kr P Ag St eK kK E Guhrau (Bz. Breslau) 4,5 km; A Gleinig; 174 Ew.

Gaisbach M [Schöneich]: Kr Sagan 33 km; P Lättnitz 4 km; E Christianstadt 14 km; [6 Ew].

Galbitz D + Rg: Kr Oels 24 km; P A St Reesewitz 4 km; E Stradam 11 km; Ag Bernstadt 12,5 km; eK Mühlwitz; kK Kunzendorf; 338 + 77 Ew.

Galgenberghäuser Kol [Rückers]: Kr Glatz 17 km; P E Rückers 2, Bhf 3 km; [17 Ew].

Gallaschützen Vw [Schewkowitz]: Kr P E Groß-Strehlitz 4, Bhf 5 km; [16 Ew].

Gallenau D: Kr Ag Frankenstein 9 km; P E Camenz (Schles.) Bhf 1,5 km; A St kK AltAltmannsdorf; eK Camenz; 658 Ew.

Gallhäuser Kol + Ww [Bukolowe D + Rg]: Kr Militsch 22 km; P Domnowitz 4 km; E Dobrtowitz 6 km; eK Cainowe; [30 + 4 Ew].

Gallowitz D + Rg: Kr Ag Breslau 16 km; P kK E Rothsürben 5 km; A St Gallowitz; eK Wiltschau; 167 + 125 Ew.

Gambitz D: Kr Ag Strehlen 8,5 km; P eK E Steinkirche 1,5 km; A St Geppersdorf; kK Danchwitz; 179 Ew.

Gammau D (m. Kol): Kr Ag eK Ratibor 9 km; P Schonowitz 4,5 km; E Groß-Peterwitz 7,5 km; A St Silberkopf; eK Gammau; 667 Ew.

Gamroth Kol [GrChelm]: Kr Pleß 27 km; P E Großchelm 3 km; [101 Ew].

Gandau Alt- D + Rg: Kr Ag Breslau 11,5 km; P E Schmolz 3,5 km; A St Zweibrodt; eK Domslau; kK Jäschgüttel; 159 + 110 Ew.

Gandau Klein- D (m. M u. Zg): Kr P Ag Breslau 6,5 km; E Mochbern 2 km; A KlGandau; St Breslau Land; eK Breslau (St. Barbara); kK Breslau (St. Nikolai); 687 Ew.

Ganjowitz D: Kr Ag eK Ratibor 10 km; P A St Lubowitz 2 km; E Nendza 6 km; kK Ganjowitz; 174 Ew.

Gansahr Vw + F [Hünern D + Rg]: Kr Wohlau 28,5 km; P Gimmel (Kr. Wohlau) 6 km; E Herrnstadt 10 km; [16 + 0] Ew.

Gansahr Kol [Wohlau]: Kr P E Wohlau 1,5 km; [ca. 70 Ew].

Gansberg Kol [Quirl]: Kr Hirschberg 13 km; P E Schmiedeberg (Riesengeb.) 3 km; [181 Ew].

Ganscherau Kol + Vw [Gloschkau]: Kr Neumarkt 16 km; P E Dyhernfurth 3, Bhf 4 km; [17 + 50 Ew].

Gansmühle WffrM [D Saabor]: Kr Grünberg 14 km; P Saabor 2 km; E Nittritz 8 km; [8 Ew].

Garben D + Rg: Kr P Ag eK kK E Wohlau 6,5 km; A St Schlanowitz; 169 + 14 Ew.

Garbendorf Rg: Kr P Ag kK E Brieg (Bz. Breslau) 3, Bhf 4 km; A St Michelwitz; eK Scheidelwitz; 83 Ew.

Gardawitz D + Rg (m. F): Kr Pleß 23 km; Ag eK Nicolai 11,5 km; P E Orzesche 6 km; A St Gardawitz; kK Woschczytz; 852 + 132 Ew.

Gardel Stadtgut: Stadtkr P E Gleiwitz 4 km; [64 Ew].

Garsuche Kol [Rodeland] + F [Neuvorwerk]: Kr E Ohlau 11, Bhf 12,5 km; P Laskowitz (Bz. Breslau 5,5 km; [8 + 7 Ew].

Gartenfurth F [Rg Wehrau]: Kr Bunzlau 22 km; P E Waldau (Oberlaus.) 6, Bhf 2 km; eK Thommendorf; [10 Ew].

Garthof Vw [Leubus Dorf]: Kr Wohlau 15,5 km; P Leubus 1 km; E Maltsch 7 km; [ca. 45 Ew].

Garuschke Kol + F [Kasawe D + Rg]: Kr P E Militsch (Bz. Breslau) 3,5, Bhf 5,5 km; [83 + 1 Ew].

Gaschinka Kol [Glinitz]: Kr Lublinitz 7,5 km; P E Pawonkau 5 km; [9 Ew].

Gaschionek Kol [Lenschütz]: Kr E Cosel 8 km; P Lenschütz 3 km; [3 Ew].

Gaschowitz D (m. M) + Rg: Kr Ag eK Rybnik 9 km; P kK Lissek 3,5 km; E Summin 4,5 km; A St Sczyrbitz; 316 Ew.

Gassendorf D + Rg: Kr Ag kK Liegnitz 7,5 km; P Lobendau (Schles.) 3 km; E Pahlowitz 5 km; A St eK Rothkirch; 84 + 88 Ew.

Gatsch Kol + M [Chechlau]: Kr Gleiwitz 25,5 km; P E Rudzinitz 6,5, Bhf 5,5 km; [10 + 6 Ew].

Gatsche Vw [Zucklau]: Kr P Oels (Schles.) 6,5 km; E Zessel 4 km; [6 Ew].

Gatzky Kol [Gregorsowitz]: Kr Ratibor 11 km; P Lubowitz 2 km; E Nendza 7 km; [70 Ew].

Gauers D + Rg: Kr Grottkau 28 km; Ag eK E Ottmachau 11 km; P A St Gauers; kK Lindenau; 345 + 94 Ew.

Gaulau D + Rg: Kr Ohlau 17,5 km; P Ag kK E Wansen 3,5, Bhf 4 km; A St Kauern; eK Gaulau; 291 + 110 Ew.

Gaumitz D + Rg (m. Vw) + Kol [Nimptsch]: Kr P Ag St eK kK E Nimptsch 2 km; A Petrikau; 103 + 35 [+ 78] Ew.

Gebelzig Ober- D + Rg **u. Nieder-** D + Rg (m. F): Kr Rothenburg OL 28 u. 29 km; Ag Niesky 15 u. 16 km; P eK Obergebelzig; E Weißenberg i/S. 4 km; A St Gebelzig; kK Muskau; ca. 420 + 70 u. 190 + 50 Ew.

Gebhardsdorf D + Rg: Kr Lauban 21 km; Ag kK E Friedeberg a. Q. 4 km; P A St eK Gebhardsdorf; 1638 + 24 Ew.

Gebhardsdorf Neu- u. Ober- Kol [Gebhardsdorf]: Kr Lauban 21 u. 16 km; P Gebhardsdorf 4 km; E Friedeberg (Queis) 3 km; [ca. 400 u. 160 Ew].

Gebirgsbauden Gem. (m. Baberhäuser, Brückenberg, Forstbauden, Hampelbaude, Hasenbaude, Schlingelbaude, Schnurrbartsbaude, Teichbaude, Wolfshau): Kr Hirschberg; A Seidorf; St Gebirgsbauden; 535 Ew.

Gebitze Kol + Vw [Schwarmitz]: Kr Grünberg 22 km; P Kleinitz 5 km; E Züllichau 15 km; [29 + 3 Ew].

Gehbachmühle M: Kr Sagan 33 km; P Lättnitz 3 km; E Christianstadt 13 km.

Geheege D + Rg: Kr P Ag St eK Rothenburg (Oberlaus.) 3 km; E Horka 4 km; A Uhsmannsdorf; kK Muskau; 206 + 12 Ew.

Gehegemühle M [Koslitz]: Kr Lüben 7 km; P Ziebendorf 3 km; E Koslitz 4 km; [6 Ew].

Gehnsdorf D (m. Zgln): Kr Ag E kK Löwenberg 7 km; P A eK Giersdorf (Kr. Löwenberg, Schles.) 4 km; St Hohlstein; 178 Ew.

Geibsdorf D + Rg: Kr Ag Lauban 9 + 10 km; P E Lichtenau (Bz. Liegnitz) 5 + 7 km; A St eK Geibsdorf; kK Pfaffendorf; 2494 + 13 Ew.

Geiermühle M [Dittmannsdorf]: Kr E Frankenstein 4 km; P kK Peterwitz (Bz. Breslau) 2,5 km; 4 Ew.

Geiersberg D + Rg: Kr Goldberg-H; Ag P St kK Goldberg (Schles.) 4 km; E Hermsdorf Bad 1,5 km; A Wolfsdorf; eK Neukirch; 101 Ew.

Geierswalde D: Kr Ag Hoyerswerda 11 km; P E Schwarzkollm 7,5 km; A St eK Geierswalde; 420 Ew.

Geischen D + Rg: Kr Ag Guhrau 8,5 km; P E Saborwitz 3,5 km; A St Bronau; eK Geischen; kK Tschirnau; 291 + 13 Ew.

Geistergütchen Kol [Profen]: Kr P E St kK Jauer 7 km; A Poischwitz; [20 Ew].

Geißendorf D (m. Anth Fischerei 59 Ew) + Rg: Kr Ag P eK kK E Steinau (Oder) 1 km; A St Georgendorf; 555 Ew.

Geißlitz Kol + Vw [Ratzen] u. F [Fgbz Neustadt]: Kr Hoyerswerda 16 km; P E Lohsa (Bz. Liegnitz) 7, Bhf 8,5 km; [3 + 4 u. 5 Ew].

Gelblach F [OF Rauscha]: Kr Görlitz 28 km; P Sänitz 6 km; E Rauscha 13 km; [8 Ew].

Gellenau D + Rg (m. F): Kr Glatz 30,5 km; P Ag kK Lewin 2,5 km; E Rückers 15 km; A (in Lewin) St Gellenau; eK Reinerz; 461 + 119 Ew.

Gellendorf D + Rg (m. Bhf): Kr Trebnitz 19,5 km; Ag Trachenberg 11,5 km; P E Gellendorf; A St Gr Peterwitz; eK Stroppen; kK Prausnitz; 398 + 107 Ew.

Gellhorn G, Kr Ratibor; siehe Klein-Hoschütz v. Gellhorn.

Geltemühle M [D Hennersdorf]: Kr Grottkau 15 km; P E Falkenau (Schles.) 6 km; [3 Ew].

Geltendorf D: Kr eK Grottkau 15 km; Ag Neisse 15 km; P A St kK Hennersdorf (Kr. Grottkau) 2,5 km; E Falkenau 6,5 km; 264 Ew.

Gemauerte Mühle WsfM [Günthersdorf]: Kr E Grünberg 6, Bhf 7 km; P Günthersdorf (Bz. Liegnitz) 5 km; [2 Ew].

Georgenberg St- Kol [Kolbnitz]: Kr E Jauer 7 km; P Peterwitz (Bz. Liegnitz) 4 km; [94 Ew].

Georgenberg Stadt (m. Bhf u. Zg): Kr Ag eK Tarnowitz 8 km; P E A St kK Georgenberg (Oberschles.); 1840 Ew.

Georgenberg Rg: Kr Tarnowitz-Bibiella

Georgendorf Kol [Altschönau]: Kr Schönau 5 km; E Altschönau 4 km; P Kleinhelmsdorf 3 km; [27 Ew].

Georgendorf Kol [Kaltenbriesnitz]: Kr Sprottau 26 km; P Neugabel (Kr. Sprottau) 6 km; E Quaritz 7 km; [51 Ew].

Georgendorf I D + Rg **u. II** D + Rg: Kr Ag P eK kK E Steinau (Oder) 0,5, Bhf 1 km; A St Georgendorf; 387 Ew.

Georgendorf Kol [GrWilkowitz]: Kr E Tarnowitz 10 km; P Broslawitz 4 km; [37 Ew].

Georgenflur Kol [Nicolai]: Kr Pleß 29 km; P E Nicolai 1,5 km; [35 Ew].

Georgenruh Kol [Dittersbach]: Kr E Sagan 7 km; P Dittersbach (Kr. Sagan); [67 Ew].

Georgenthal Kol [ObHohendorf]: Kr E Bolkenhain 3 km; P Alt-Röhrsdorf (Kr. Bolkenhain) 2 km; [15 Ew].

Georgenthal D: Kr GoldbergH; Ag Goldberg 17 km; P A St eK Gröditzberg 3 km; E Neudorf a. Gröditzberge 7,5 km; kK ObGrHartmannsdorf; 357 Ew.

Georgenwerk D: Kr Oppeln 39 km; P Kreuzburg (Oberschles.) ca. 13 km; E Murow 13 km; Ag Kupp 21 km; St eK Plümkenau; A Creutzburgerhütte; kK Alt-Budkowitz; 365 Ew.

Georggrube Stkgr [KlDombrowka]: Kr Kattowitz 5 km; P Kleindombrowka 2 km; E Georggrube 1 km; [371 Ew].

Georgkolonie Kol [KlDombrowka] Kr Kattowitz 5,5 km; P Kleindombrowka 0,5 km; E Georggrube 1 km; [108 Ew].

Georgschacht H [Schwarzwaldau]: Kr Landeshut 11 km; P Schwarzwaldau 3 km; E Rothenbach 1 km; [13 Ew].

Georgsdorf Groß- D + Bw [Gellenau]: Kr Glatz 32,5 km; P Cudowa (Bz. Breslau) 2,5 km; E Rückers 17 km; Ag kK Lewin 5 km; A (in Lewin) St Gellenau; eK Reinerz; 93 [+5] Ew.

Georgsdorf Klein- D: Kr Glatz 27,5 km; P Ag St kK Lewin 2,5 km; E Rückers 11,5 km; A Tassau (in Lewin); eK Reinerz; 75 Ew.

Georgshütte Kol [Siemianowitz]: Kr Kattowitz 6 km; P E Laurahütte 1,5 km; [1180 Ew].

Geppersdorf D (m. M) + Rg: Kr Ag P eK E Falkenberg (Oberschles.) 5 km; A Brande; St kK Schedlau; 347 + 2 Ew.

Geppersdorf D + Rg: Kr Ag Leobschütz 20 km; P kK Troplowitz 2 km; E österr. Olbersdorf 5 km; A St Geppersdorf; eK Mocker; 225 + 26 Ew.

Geppersdorf D: Kr Löwenberg 15 km; Ag Greiffenberg 9 km; P E eK kK Liebenthal (Bz. Liegnitz) 2, Bhf 3 km; A St Krummenöls; 470 Ew.

Geppersdorf D + Rg (m. Stbr u. Zg): Kr Ag Strehlen 7,5 km; P eK E Steinkirche 1,5, Bhf 2 km; A St Geppersdorf; kK Danchwitz; 374 + 186 Ew.

Gerberberge (Niefken) Kol [KlWoitsdorf]: Kr P E Großwartenberg 3, Bhf 5,5 km; [39 Ew].

Gerlachsheim Mittel- D + Rg (m. Bw 9 Ew): Kr Lauban 17 km; Ag E kK Marklissa 6 km; P A St eK Gerlachsheim (Oberlaus.); 724 + 38 Ew.

Gerlachsheim Nieder- D: Kr Lauban 15 km; Ag E kK Marklissa 4 km; P A St eK Gerlachsheim (Oberlaus.); 276 Ew.

Gerlachsheim Nieder- (im Winkel) D + Rg: Kr Lauban 15 km; Ag E kK Marklissa 4 km; P A St eK Gerlachsheim (Oberlaus.) 3 km; 133 + 13 Ew.

Gerlachsheim Ober- D + Rg: Kr Lauban 18 km; Ag E kK Marklissa 7 km; P A St eK Gerlachsheim (Oberlaus.) 1 km; 734 + 23 Ew.

Gersdorf a. Q. D (m. Zg f. Kunstziegelfb) + Rg: Kr Bunzlau 19 km; Ag kK Naumburg a. Q. 6 km; P eK A St Gersdorf (Queis); E Heidegersdorf 3 km; 1411 + 13 Ew.

Gersdorf Neu- Kol [Siegersdorf]: Kr Bunzlau 14 km; P E Siegersdorf 1, Bhf 3 km; [95 Ew].

Gersdorf OL D + Rg (m. Schf): Kr Görlitz 11 km; Ag Reichenbach OL 6 km; P E A St eK Gersdorf (Oberlaus.); 571 + 50 Ew.

Gersdorf Alt- D **u. Neu-** D: Kr Habelschwerdt 24,5 u. 30,5 km; P kK Neugersdorf 6 u. 0 km; E Seitenberg 4,5 u. 10,5 km; Ag eK Landeck 7,5 u. 13,5 km; A St Gersdorf; 685 + 515 Ew.

Gersdorf Neu- D: Kr Lauban 22 km; Ag Marklissa 11 km; P Wigandsthal 1 km; E kK Friedeberg (Queis) 10 km; A St eK Meffersdorf; 169 Ew.

Geseß D (m. 2 M) + Rg (m. Ob- u. Ndrhof): Kr Neisse 21 km; Ag P St eK Patschkau 5 km; E Ottmachau 12 km; A kK Geseß; 454 + 82 Ew.

Gesundbrunnen Hgr in Stadt Grünberg.

Gewehrsewitz Kol + Vw [Schlaube]: Kr Guhrau 9 km; P Schlaube 1,5 km; E Bienowitz 5 km; [37 + 16 Ew].

Gewerksfabrik Spinnerei [Sagan]: Kr P E Sagan 2 km; [99 Ew].

Giegowitz D: Kr Gleiwitz 23 km; Ag E Tost 5,5, Bhf 7 km; P Langendorf (Kr. Gleiwitz) 5 km; A St Kottlischowitz; eK Tost-Peiskretscham; kK Wischnitz; 169 Ew.

Giehren D + Rg: Kr Löwenberg 34 km; Ag E kK Friedeberg (Queis) 7 km; P St eK Giehren; A Querbach + Krobsdorf; 593 + 0 Ew.

Gieraltowitz D + Rg (m. F): Kr Ag eK Cosel 9 km; P Gnadenfeld 5 km; E Langlieben 5 km; A St kK Gieraltowitz; 466 Ew.

Gieraltowitz D + Rg: Kr Ag eK Gleiwitz 10 km; P A St E Preiswitz 3,5 km; kK Gieraltowitz; 935 + 155 Ew.

Gierichswalde D: Kr Frankenstein 15 km; P E Wartha 8, Bhf 6,5 km; Ag Reichenstein 12 km; A St Banau; eK Camenz; kK Hemmersdorf; 353 Ew.

Giersdorf D: Kr Ag kK Brieg 6,5 km; P A St E Alzenau (Bz. Breslau) 3, Bhf 2,5 km; eK Giersdorf; 478 Ew.

Giersdorf D (m. Zh) + Rg (m. BrandVw, SchloßVw u. F Wiltsch): Kr Ag Frankenstein 15 km; P kK E Wartha 2,5, Bhf 4 km; A St eK Giersdorf; 478 + 44 Ew.

Giersdorf D + Rg: Kr GoldbergH; Ag Goldberg 10 km; P A Giersdorf (Kr. Goldberg-Haynau); E Wildschütz 4 km; St eK Lobendau; kK Rothbrünnig; 527 Ew.

Giersdorf D + Rg (HohenG) + Rg (NiederG): Kr Ag Grottkau 8 km; P A St kK E Giersdorf (Oberschles.); eK Olbendorf; 524 + 42 + 57 Ew.

Giersdorf D + Rg: Kr Hirschberg 11 km; Ag E kK Hermsdorf u K. 4 km; P A St Giersdorf (Riesengeb.); eK Giersdorf u. Seidorf; 1304 + 45 Ew.

Giersdorf D (m. Kol **NeuG**): Kr Ag Löwenberg 11 km; P A St eK Giersdorf (Kr. Löwenberg, Schles.); E Deutmannsdorf 8 km; kK GrHartmannsdorf; 649 Ew.

Giersdorf D: Kr Neisse 17 km; Ag eK Ziegenhals 6 km; P E Bischofswalde (Oberschles.) 4 km; A St kK Giersdorf; 1216 Ew.

Giersdorf Nieder- D: Kr P Ag eK E Schweidnitz 5,5, Bhf 4,5 km; A St kK Weizenrodau; 340 Ew.

Gieschegruben Stkgr in Rosdzin, Schoppinitz u. Janow Kr Kattowitz.

Giesdorf D + Rg: Kr P E St Ag eK Namslau 3 km; A Giesdorf; kK Kaulwitz; 223 + 176 Ew.

Giesdorf D: Kr Ag P eK kK E Ohlau 6 km; A St Jätzdorf; 170 Ew.

Gieshübel D: Kr Ag Lauban 9 km; P E MittelSteinkirch 4 km; A St eK Langenöls; kK Greiffenberg; 395 Ew.

Gieshübel Kol + Vw [Kleppelsdorf]: Kr Löwenberg 20 km; P Lähn 3 km; E Schmottseiffen (Lähn) 10 km; [117 + 4 Ew].

Giesmannsdorf D: Kr Ag eK kK Neisse 6 km; P E Friedenthal-Giesmannsdorf, Bhf 1,5 km; A St Giesmannsdorf; 722 Ew.

Gießmannsdorf D: Kr Ag Bolkenhain 11 km; P A St eK kK Gießmannsdorf (Kr. Bolkenhain); E Ruhbank 7,5 km; 733 Ew.

Gießmannsdorf D + Rg (m. Brauerei, NdrVw, Nrd-, Mittel- u. Oberhof): Kr Bunzlau 15 km; Ag Naumburg (Queis) 6 km; P A St eK Gießmannsdorf (Kr. Bunzlau); E Siegersdorf 13 km; kK Seifersdorf; 1319 + 126 Ew.

Gießmannsdorf D: Kr Ag Sprottau 13 km; P E Waltersdorf (Kr. Sprottau) 3 km; A St eK Gießmannsdorf; kK Metschlau; 950 Ew.

Gießmannsdorf Mittel- Rg **u. Nieder-** Rg (m. Fb): Kr Ag Sprottau 12 u. 11 km; P E Waltersdorf (Kr. Sprottau) 4 u. 5 km; A St eK Gießmannsdorf; kK Metschlau; 28 u. 94 Ew.

Gilgenau M [Landau]: Kr Neumarkt 25 km; P E Canth 5, Bhf 6 km; [14 Ew].

Gillowitz D: Kr Ag eK Pleß 13 km; P A St Guhrau (Kr. Pleß) 2,5 km; E Jawiszowice in Oesterr. 5,5 km; kK Miedzna; 293 Ew.

Gimmel D + Rg (m. Bhf 4 km): Kr Ag Oels 14 km; P E Gimmel (Kr. Oels), Bhf 4 km; A St eK Stronn; kK Schollendorf; 279 + 194 Ew.

Gimmel D (m. NiederVw u. WaldVw) + Rg: Kr Wohlau 24,5 km; P A St eK Gimmel (Kr. Wohlau); Ag E Winzig 9, Bhf 7 km; 439 + 43 Ew.

Girbigsdorf D + **Ober-** Rg **u. Nieder-** Rg **u. Mittel- II** Rg **u. Mittel- III** Rg: Kr Ag E Görlitz 5 km; P Girbigsdorf; A St eK Ebersbach; 693 + 220 u. 10 u. 18 u. 14 Ew.

Girbigsdorf D + Rg: Kr Ag kK Sprottau 7 + 8 km; P E Buchwald (Kr. Sagan) 2 km; A St eK Mallmitz; 516 + 34 Ew.

Girlachsdorf D + Rg: Kr Ag Bolkenhain 15 km; P A St eK kK Rohnstock 3 km; E Bohrauseiffersdorf 2 km; 436 + 79 Ew.

Girlachsdorf Nitschkescher Antheil D (m. Hahnbusch 13 Ew) + Rg **u. Guhlauer Antheil** D: Kr Ag Reichenbach 9 km; P A St kK Girlachsdorf; eK E Nimptsch 5 km; 498 + 50 u. 351 Ew.

Gischtbruch Kol [Neuhammer]: Kr Görlitz 30 km; P E Neuhammer (Oberlauf.) 2 km; [30 Ew].

Gladisgorpe D + Rg: Kr Ag Sagan 15 km; P E Benau 7 km; A Mednitz; St Naumburg; kK Dittersbach; eK Christianstadt + Naumburg; 168 + 34 Ew.

Gladishof Kr Reichenbach; s. Ober-MittelPeilau.

Gläsen D + Rg: Kr Ag Leobschütz 12 km; P E Deutsch-Rasselwitz 4, Bhf 5 km; A St kK Gläsen; eK Pommerswitz; 756 + 129 Ew.

Gläsen Klein- Kol + Vw [Gläsen]: Kr Leobschütz 13 km; P E Deutsch-Rasselwitz 5, Bhf 6 km; [115 + 16 Ew].

Gläsendorf D: Kr Ag E Frankenstein 7,5, Bhf 6,5 km; P Dirsdorf 5 km; A St Schräbsdorf; eK Zülzendorf; kK Kaubitz; 119 Ew.

Gläsendorf Kol [Hartau + Rückers]: Kr Glatz 17,5 km; P E Rückers 2, Bhf 1 km; [119 + 156 Ew].

Gläsendorf D + Rg (m. Vw): Kr Grottkau 20 km; Ag Ottmachau 16 km; P A St kK Gläsendorf (Kr. Grottkau); E Münsterberg 12 km; eK MittelSchreibendorf; 1002 + 22 Ew.

Gläsendorf D + Kol (m. Zg) [Gläsendorf u. Gbz Mittelwalde]: Kr Habelschwerdt 19,5 km; P Ag eK E Mittelwalde (Schles.) 3,5, Bhf 4,5 km; A St Lauterbach; kK Schönfeld; 372 [+ 21 u. 17] Ew.

Gläsersdorf Nieder- D m. **Mittel-** Kol + Rg (m. Mittelhof): Kr Ag Lüben 13 km; P A Gläsersdorf (Bz. Liegnitz) 2 km; E Kotzenau 9, Polkwitz 12 km; St NiederMittelGläsersdorf; eK Hummel; kK OberGläsersdorf; 548 + 112 Ew.

Gläsersdorf Ober- D + Rg (m. Kirch- u. NeuVw): Kr Ag Lüben 10 km; P A Gläsersdorf (Bz. Liegnitz) 3 km; E Polkwitz 7 km; St kK ObGläsersdorf; eK Oberau; 357 + 170 Ew.

Gläsersdorf Klein- D: Kr Ag Sprottau 16 km; P E A St eK kK Primkenau 3, Bhf 5 km; 165 Ew.

Gläsersdorfer Forsthaus F [Rg ObGläsersdorf]: Kr Lüben 12 km; P Gläsersdorf (Bz. Liegnitz) 5 km; E Polkwitz 4 km; [5 Ew].

Gläsersdorfer Ziegelei [ObGläsersdorf]: Kr Lüben; P E Polkwitz.

Glambach D + Rg (m. Ndr- u. Oberhof): Kr Ag Münsterberg 10 km; P Lobedau (Bz. Oppeln) 3,5 km; eK E Patschkau 8,5, Bhf 7 km; A kK Liebenau; St Ndr-Pomsdorf-Liebenau; 266 + 58 Ew.

Glambach D (m. Bhf) + Rg: Kr Ag Strehlen 5,5 km; P eK Ruppersdorf (Schles.) 2 km; A St E Glambach; kK Brosewitz; 66 + 56 Ew.

Glasegrund D: Kr Ag eK E Habelschwerdt 10,5 km; P A St kK Kieslingswalde (Kr Habelschwerdt) 4,5 km; 43 Ew.

Glasendorf D (m. Zh): Kr Ag eK E Habelschwerdt 5,5 km; P A St kK Altlomnitz 3,5 km; 161 Ew.

Glaserberg Bhf (Ladestelle): Kr Görlitz; P Kohlfurt.

Glaserberg F + Zg [OF Penzig]: Kr Görlitz 19 km; P eK Niederbielau (Oberlauf.) 3 km; E Penzig 7 km; [8 + 3 Ew].

Glasfabrik Kol [Grünwald D + Kolzig Rg]: Kr Grünberg 36 km; P Kolzig 6 km; E Züllichau 30 km; [54 + 52 Ew].

Glashütte Kr Kreuzburg = Ferdinandshof [Simmenau].

Glashütte F [Rg Boronow]: Kr Lublinitz 23 km; P Boronow 4,5 km; E Koschentin 12,5 km; [12 Ew].

Glashütte s. Podasch Kr Militsch.

Glashütte Kol [Volpersdorf]: Kr E Neurode 8 km; P Volpersdorf 4 km; [60 Ew].

Glashütte Kol [Orzesche]: Kr Pleß 26 km; P E Orzesche 1 km; [231 Ew].

Glashütte Weiler [Bodland]: Kr Rosenberg 28 km; P Bodland 2 km; E Kreuzburg 9 km; [318 Ew].

Glashütte Weiler + Vw [Koselwitz]: Kr Rosenberg 13 km; P Landsberg (Oberschles.) 6 km; E Bankau 8 km; Klnb Koselwitz 1 km; [14 + 22 Ew].

Glasin Kol [Radlin]: Kr Rybnik 9 km; P Birtultau 2 km; E Loslau 5 km; [828 Ew].

Glasowka Kol [Lohna]: Kr Lublinitz 32 km; P Woischnik 2 km; E Stahlhammer 15 km; [79 Ew].

Glassandgruben Kol [Hosena]: Kr Hoyerswerda 15 km; P Hohenbocka-Hosena 4 km; E Hohenbocka 4 km; [16 Ew].

Glatz Stadt (m. Donjon): Kr P Ag A St eK kK Glatz; E Glatz Stdtbhf 0,5, Hauptbhf 2 km; 15015 Ew.

Glatzmühle WssrM [Raudten Stdt]: Kr Steinau 17,5 km; P Raudten (Bz. Breslau) Stadt 3 km; E Raudten 5,5 km; [9 Ew].

Glaubenshütte Hüttenw [Rg Michalkowitz]: Kr Kattowitz 6 km; P Hohenlohehütte; E Laurahütte 1,5 km; A St Georgshütte; [202 Ew].

Glauche Nieder- D + Rg: Kr Ag Trebnitz 6 km; P E Großtotschen 2,5 km; A St Glauche; eK ObGlauche; kK Zirkwitz; 37 + 51 Ew.

Glauche Ober- D + Rg (m. Zg): Kr Ag Trebnitz 7 km; P eK Oberglauche; E GrTotschen 3 km; A St Glauche; kK Zirkwitz; 331 + 134 Ew.

Glausche D + Rg + Kgl FRev [OF Namslau]: Kr E Ag Namslau 14,5 km; P kK Reichthal 2,5 km; A Glausche; eK Droschkau; St Droschkau-Glausche; 1005 + 125 [+ 10] Ew.

Glausnitz D + Kol [Seidorf]: Kr Hirschberg 11 km; Ag Schmiedeberg 9 km; P E Erdmannsdorf (Schles.) 3 km; A St kK Arnsdorf; eK Seidorf; 177 [+ 31] Ew.

Gleinau D + Rg u. F [OF Schöneiche]: Kr Ag Wohlau 15,5 km; P Großkreidel 4 km; E Maltsch 11,5 km; A eK Leubus; St kK Leubus Städtel; 344 + 23 Ew.

Gleinig D + Rg: Kr P Ag St eK E Guhrau (Bz. Breslau) 5,5, Bhf 4,5 km; A Gleinig; kK Kraschen; 239 + 111 Ew.

Gleinitz D + Rg: Kr Ag Glogau 9 km; P E Nilbau 2 km; A St Gleinitz; eK kK Herrndorf; 166 + 55 Ew.

Gleinitz D: Kr Nimptsch 17,5 km; P eK E Jordansmühl 3, Bhf 2,5 km; Ag Zobten 8,5 km; A St Karlsdorf; kK GrTinz; 244 Ew.

Gleiwitz Stadtkreis: Ag P A St eK kK E Gleiwitz; 52373 Ew.

Gleiwitz Alt- D (m. Zg) + Rg: Kr Ag P eK E Gleiwitz 4 km; A St kK Laband; 959 + 73 Ew.

Glembocz Kol [Golkowitz]: Kr Rybnik 22 km; P Godow 2 km; E Petrowitz 6 km; [16 Ew].

Gliesschwitz Groß- D + Rg (m. Schäf.): Kr Militsch 34 km; P Ag eK kK E Trachenberg (Schles.) 5,5 km; A Beichau; St Schmiegrode; 185 + 83 Ew.

Gliesschwitz Klein- Kol [Labschütz]: Kr Militsch 34,5 km; P eK E Trachenberg (Schles.) 5,5 km; [36 Ew].

Glinitz D (m. Steingutfb.) + Rg (m. F): Kr Ag P E Lublinitz 6 km; A St GrLagiewnik; eK Mollna; kK Lubetzko; 453 + 108 Ew.

Glinitz Kol [Wieschowa]: Kr E Tarnowitz 11 km; P Wieschowa 3 km; [96 Ew].

Glinka WssrM [Grodisko]: Kr GrStrehlitz 12,5 km; P Rosmierka 5 km; E Schimischow 8 km; [14 Ew].

Glinka Kol [Tichau]: Kr Pleß 21 km; P E Tichau 2 km; [311 Ew].

Globitschen D + Rg: Kr Ag Guhrau 18 km; P kK Schabenau 3 km; E Raudten 15,5 u. Guhrau 18,5 km; A St Waldvorwerk; eK Herrnlauersitz; 145 + 81 Ew.

Glockschütz D + Rg: Kr Ag Trebnitz 20 km; P eK kK E Hundsfeld 2 km; A St Bischwitz; 204 + 93 Ew.

Glöglichen D + Rg: Kr Neustadt 23 km; Ag P eK kK E Oberglogau 4, Bhf 3 km; A St Schloß Oberglogau I; 163 + 138 Ew.

Glofenau D + Rg: Kr Nimptsch 21,5 km; P Kleintinz 6 km; E Wäldchen 8,5 km; Ag Strehlen 12,5 km; A St Manze; eK Grünhartau; kK MarktBohrau; 96 + 65 Ew.

Glofenauer Grund Kol [Glofenau]: Kr Nimptsch 22 km; P Kleintinz 5 km; E Wäldchen 7 km; [11 Ew].

Glogau Stadt: Kr Ag P E St eK kK Glogau; 22176 Ew.

Glogau Ober- Kr Neustadt; s. Oberglogau.

Glogauer Stadtforst Fgbz (m. F u. Hst.): Kr Ag eK kK Glogau 11 km; P Driebitz 4 km; E Stadtforst 1,5 u. Glogischdorf 2 km; A St Guhlau; 47 Ew.

Glogeiche Krug [Carolath Rg]: Kr Freystadt 32 km; P Schlawa (Schles.) 10 km; E Beuthen (Bz. Lgtz) 15 km; [16 Ew].

Glogischdorf D + F [Glog. Stadtforst]: Kr Ag Glogau 9 km; P eK kK Kuttlau 4 km; E Glogischdorf; A St Guhlau; 116 Ew.

Glomben Kol [Lissau]: Kr Lublinitz 14 km; P E Lissau 4 km; [47 Ew].

Gloschkau D + Rg: Kr Ag Neumarkt 14,5 km; P eK E Dyhernfurth 2,5, Bhf 3 km; A St GrSaabor; kK Gloschkau; 440 + 143 Ew.

Glossen-Lautitzer Haide Kr Görlitz, s. Hartha.

Glowczütz D + Rg: Kr Lublinitz 15 km; Ag P St eK kK Guttentag 5 km; E Mischline 11 km; A Schloß Guttentag; 290 + 102 Ew.

Glückauf Kol [Ruda]: Kr Zabrze 6 km; P E Ruda 1 km; [1150 Ew].

Glückauf Koaksanstalt [Rg Zabrze]: Kr P E Zabrze 5 km; [8 Ew].

Glückaufgrube Kol [Brzezinka]: Kr Kattowitz 14 km; P E Brzezinka (Kr. Kattowitz) 1 km; [54 Ew].

Glückhilfgrube Stkgr in NdrHermsdorf Kr Waldenburg.

Glumbowitz D+Rg (m. F): Kr Wohlau 15,5 km; P St Glumbowitz; E Tschepline 4 km; Ag Winzig 10 km; A Leubel; eK GrBargen; kK GrStrenz; 28+41 Ew.

Glumie Vw [KlEllguth]: Kr E Oels 13,5 km; P Kleinellguth 5 km; [4 Ew].

Glumpenau D (m. Chh u. Wsfrhebew.) +Rg: Kr Ag Neisse 4 km; P E Friedenthal-Giesmannsdorf 4, Bhf 2 km; A St Giesmannsdorf; eK kK Ottmachau; 695+7 Ew.

Gnadenberg D: Kr Ag E kK Bunzlau 4 km; P A St Gnadenberg (Bz. Liegnitz); eK Bunzlau u. Gnadenberg; 476 Ew.

Gnadendorf D: Kr Goldberg (-H) 28 km; Ag kK Haynau 11 km; P E Modlau 3,5, Bhf 5,5 km; A eK Altenlohm; St Bischdorf; 86 Ew.

Gnadenfeld D: Kr eK Cosel 13 km; Ag P A St Gnadenfeld; E Sakrau-Suckowitz 9 km; kK Rzetzitz; 473 Ew.

Gnadenfrei D: Kr Ag Reichenbach 10,5 km; P A St eK E Gnadenfrei, Bhf 2 km; kK NdrMittelPeilau; 831 Ew.

Gnadenfrei Bhf [ObPeilau I]: Kr Reichenbach 11,5 km; P E Gnadenfrei Bhf; [26 Ew].

Gnichwitz D+Rg: Kr Breslau 20,5 km; Ag Canth 7 km; P A St eK kK Gnichwitz; E Puschkowa 4,5 km; 965+210 Ew.

Gniesgau D+Rg: Kr Ag Neumarkt 20,5 km; P eK E Kleinbresa 1,5 km; A St kK GrBresa; 105+67 Ew.

Gniewow Kol [D+Rg Millowitz]: Kr Cosel 13 km; P E PolnischNeukirch 1 km; [36 Ew].

Gniotek Kol [Nicolai]: Kr Pleß 26 km; P Nicolai 2,5 km; E Tichau 3 km; [175 Ew].

Goczalkowitz Nieder- D (m. Mariaquelle)+Rg (m. Elisenhof): Kr Ag P eK Pleß 5 km; E Goczalkowitz 3 km; A St Goczalkowitz+Schloß Pleß; kK ObGoczalkowitz; 343+76 Ew.

Goczalkowitz Ober- D+Rg: Kr Ag P eK Pleß 4,5 km; E Goczalkowitz 1 km; kK OberGoczalkowitz; A St Goczalkowitz+Schloß Pleß; 978+6 Ew.

Godow D+Rg: Kr Rybnik 23 km; Ag E eK Loslau 10 km; P kK Godow; A St Golkowitz; 704 Ew.

Godullahütte Zinkhw u. Kol [Rg Orzegow]: Kr Beuthen 5 km; P E Morgenroth 1 km; [ca. 3000 Ew].

Godullaschacht Stkgr KrBeuthen, Anth von Paulusgrube.

Göbel Kol+Vw [Kadlau]: Kr Neumarkt 9 km; P E Nimkau 2,5 km; [76+7 Ew].

Göbeln-Leichnamer Forst Fgbz: Kr Rothenburg OL 31 km; P E Klitten 10 km; A Jahmen; St Oelsa; Ag Niesky 21 km; 0 Ew.

Göckelsberg Kol [Zadel]: Kr P E Frankenstein (Schles.) 0,7, Bhf 1,5 km; [85 Ew].

Göhlenau D (m. Kol Hof Göhlenau 235 Ew, 1 km)+Rg: Kr Waldenburg 19 km; P Ag St eK kK E Friedland (Bz. Breslau) 3 km; A Göhlenau; 798+33 Ew.

Göldevorwerk Kr Grünb. = Beckersvw.

Göllschau D+Rg (m. Ober- u. Nieder-Vw): Kr Goldberg(-H) 21,5 km; Ag A kK P Haynau (Schles). 4 km; E St eK Göllschau, Bhf 3 km; 809 Ew.

Göllschauer Vorwerke Vw [Haynauer Vorwerke]: Kr Goldberg(-H) 20,5 km; P Haynau (Schles.) 2,5 km; E Göllschau 2,5 km; [49 Ew].

Görbersdorf D+Fgbz: Kr Waldenburg 14,5 km; P St Görbersdorf; Ag kK Friedland 5,5 km; E Friedland 5,5, Dittersbach 13 km; A Görbersdorf+Hornschloß; eK Langwaltersdorf; 1282+0 Ew.

Görisseiffen-Neundorf, Kr Löwenberg; s. Neundorf-Liebenthal.

Görisseiffen Nieder- D: Kr Ag E eK kK Löwenberg 2 km; P A Görisseiffen; St NiederGörisseiffen; 591 Ew.

Görisseiffen Ober- D: Kr Ag kK Löwenberg 7 km; P A Görisseiffen; E Schmottseiffen (Lähn) 4 km; St eK OberGörisseiffen; 1236 Ew.

Görlitz D: Kr Ag Glogau 8 km; P eK E Gramschütz (Kr. Glogau) 3, Bhf 5 km; A St Obisch; kK Quilitz; 85 Ew.

Görlitz Stadtkreis: Ag P E St eK kK Görlitz; 80932 Ew.

Görlitz Vorbahnhof Bhf [Leschwitz]: Kr Görlitz 3 km; P Leschwitz (Bz. Liegnitz) 2 km; [13 Ew].

Görlitz D+Rg (m. Zg): Kr Ag Oels 21 km; P E kK Hundsfeld 2,5 km; A St Wildschütz; eK GrWeigelsdf; 232+61 Ew.

Görlitzer Kommunalheide Fgbz mit den OF OF Kohlfurt, Penzig, Rauscha: Kr Ag Görlitz; A Kohlfurt, Rauscha II Penzig II; eK Dorf Kohlfurt; 335 Ew.

Görlitzer Stadtziegelei Stadtkr P E Görlitz 3 km; [8 Ew].

Görlitzer Wasserwerk [Posottendorf-Leschwitz]: Kr E Görlitz 3, Bhf 2 km; P Leschwitz (Bz. Liegnitz) 1 km; [17 Ew].

Görnsdorf D + Rg (m. Dörrhaus u. F): Kr Ag GrWartenberg 11,5 km; P E Gimmel (Kr. Oels) 6, Bhf 2,5 km; A St Stradam; eK Pontwitz; kK Schollendorf; 111 + 116 Ew.

Görtelsdorf D: Kr Landeshut 12 km; Ag eK Schömberg 7 km; P Görtelsdorf; E Grüssau 5 km; A St Kl.Hennersdorf; kK Neuen; 562 Ew.

Goglau D + Rg: Kr Ag eK E Schweidnitz 8,5, Bhf 7 km; P Seiferdau (Kr. Schweidnitz) 5,5 km; A St Goglau; kK GrWierau; 331 + 97 Ew.

Gogolau D + **Nieder-** Rg + **Ober-** Rg: Kr Rybnik 15 km; Ag eK E Loslau 12 km; P A St kK Pohlom (Oberschles.) 3 km; 422 Ew.

Gogolin D (m. Kol Bahnhofsterrain u. Kol in den Steinbrüchen) + Rg: Kr GrStrehlitz 20 km; Ag eK Krappitz 4 km; P A St E Gogolin; kK Ottmuth; 3219 + 248 Ew.

Gogoline Vw [Schmiegrode]: Kr Militsch 31,5 km; P E Trachenberg (Schles.) 1 km; [15 Ew].

Gogowietz Vw [Brzezinka]: Kr Gleiwitz 8,5 km; P Brzezinka (Kr. Gleiwitz); E Laband 6 km; [15 Ew].

Gohlau D + **Groß-G** Rg: Kr Ag Neumarkt 17,5 km; P A St Großgohlau; E Deutsch-Lissa 6,5 km; eK kK Leuthen; 385 + 112 Ew.

Gohlau Klein- Dorftheil [Gohlau]: Kr Neumarkt 19,5 km; P Großgohlau 2 km; E Deutsch-Lissa 7,5 km; [77 Ew].

Gohle D: Kr Ag GrWartenberg 10 km; P A St eK E Bralin 3,5 km; kK Türkwitz; 227 Ew.

Gohle D + Rg (m. Zg): Kr Rosenberg 24 km; Ag Landsberg 6 km; P kK Seichwitz 4 km; E Pitschen 14 km; Klnb Zawisna 7 km; A St Krysanowitz; eK Roschkowitz; 700 + 126 Ew.

Gohlemühle M [Wundschütz]: Kr Ag Kreuzburg 14 km; P E Konstadt 5 km.

Gohlitsch D + Rg (m. Zg): Kr Ag Schweidnitz 11,5 km; P eK Domanze 5 km; E Ingramsdorf 6,5 km; A St Kratzkau; kK Würben; 151 + 77 Ew.

Gohlsdorf D + Rg: Kr Goldberg(-H) 14,5 km; Ag E kK Haynau 5,5 km; P Brockendorf 5 km; A St eK Panthenau; 207 Ew.

Goidinowe D + Rg: Kr Ag P eK kK E Militsch (Bz. Breslau) 6,5, Bhf 8,5 km; A St Altenau; 256 + 3 Ew.

Goikowe Vw [Ponoschau]: Kr Lublinitz 17 km; P E Schierokau 4, Bhf 3 km; [27 Ew].

Goile D + Vw [Schlawa]: Kr Freystadt 47 km; Ag Glogau 30 km; P A St Schlawa (Schles.) 4 km; E Driebitz 18 km; eK Schlawa Stadt; kK Schlawa Dorf; 196 [+ 27] Ew.

Goitke-Neudorf D + Rg (m. 3 Ww: Goitke u. Neudorf I u. II): Kr Militsch 23—26 km; Ag eK E Trachenberg 10 km; P kK St Radziunz 3—4,5 km; A Schmiegrode; 249 + 12 Ew.

Golaschka Vw [Przewos]: Kr Cosel 15 km; P Lohnau 6 km; E Hammer 8 km.

Goldbach D: Kr Glatz 21,5 km; P Ag St eK kK Reinerz 3 km; E Rückers 6 km; A Friedersdorf (in Reinerz OF); 623 Ew.

Goldbach Kol [Hartha]: Kr Lauban 18 km; P E Greiffenberg (Schles.) 6 km; [171 Ew].

Goldbachmühle M [GrGräditz]: Kr Glogau 12 km; P eK Polkwitz 6 km; E Kummernick 4 km; [4 Ew].

Goldbachmühle M Kr Sagan s. Gehbachmühle.

Goldberg Stadt: Kr GoldbergH; Ag P E A St eK kK Goldberg (Schles.), Bhf 1 km; 6519 Ew.

Goldberger Vorwerke D (m. Zg): Kr GoldbergH; Ag P E A St eK kK Goldberg (Schles.) 3 km; 587 Ew.

Goldene Aussicht Kol [Greiffenberg]: Kr Löwenberg 20 km; P E Greiffenberg (Schles.) 2 km; [10 Ew].

Goldene Grenzbirke Gh [Braunau]: Kr E Lüben 11 km; P Braunau (Bz. Liegnitz) 1 km; [3 Ew].

Goldene Waldmühle Etbl [Hohgiersdf]: Kr Schweidnitz 11 km; P Oberweistritz 2,5 km; E Jacobsdorf 8 km; [23 Ew].

Goldene Wiesen Kol [Dittmannsdorf]: Kr Waldenburg 8,5 km; P Dittmannsdorf (Bz. Breslau) 1,5 km; E Dittersbach 9 km; [12 Ew].

Goldenes ABC Kr GoldbergH s. ABC.

Goldentraum Mfl: Kr Lauban 14 km; Ag E kK Marklissa 7 km; P Rengersdorf (Queis) 2 km; A St Tzschocha; eK Goldentraum; 376 Ew.

Goldfuß Kol [GrNimsdorf + Trawnig]: Kr Cosel 14 km; P Kostenthal 2 km; E Twardawa 7 km; [12 + 8 Ew].

Goldgraben Kol [Schlegel]: Kr Neurode 7,5 km; P E Schlegel 2,5 km; [52 Ew].

Goldmannsdorf Ober- D + Rg **u. Nieder-** D **u. Schloß** D + Rg: Kr Pleß 25 km; Ag Sohrau 13 km; P Pawlowitz (Oberschles.) 6 km; E Pruchna 8 km; A NdrGoldmannsdorf; St Goldmannsdorf; eK Gollassowitz; kK Schloß Goldmannsdorf; 451 + 102 u. 334 u. 461 + 100 Ew.

Goldmoor Torfstich [Rg Schiedlow]: Kr Falkenberg 9,5 km; P E Schiedlow 0,5 km; [32 Ew].

Goldmühle M: Kr E Bunzlau 8 km; P Altwarthau 2 km.

Goldschmieden D + Rg: Kr Ag Breslau 13 km; P kK E Deutsch-Lissa 1,5 km; A St eK Herrmannsdorf; 619 + 76 Ew.

Goldwasser Kol [Beutengrund]: Kr Neurode 13 km; P E Königswalde (Bz. Breslau) 3 km; [136 Ew].

Goldwiese Kol [Königswalde]: Kr Neurode 13 km; P E Königswalde (Bz. Breslau) 3, Bhf 1 km.

Golf von Florenz Gh [D DürrKunzendorf]: Kr Neisse 23 km; P E Ziegenhals 5, Bhf 6,5 km; [16 Ew].

Golgas Kol + F [Freyhan]: Kr Militsch 17 km; P E Freyhan 3,5 km; [44 + 1 Ew].

Golgowitz D + Rg: Kr Ag E Glogau 15 km; P eK Weißholz 4 km; E Gramschütz 15 km; A St Golgowitz; kK Schabenau; 80 + 36 Ew.

Golkowe D + Rg: Kr Ag Militsch 20,5 km; P Sulmierzyce 5 km; E Golkowe; A St Wiesenthal; eK Gontkowitz; kK Strebitzko; 67 + 47 Ew.

Golkowitz D + Rg (m. Zg): Kr Kreuzburg 20 km; Ag P E kK Pitschen 4 km; A St Jaschkowitz; eK Golkowitz; 237 + 189 Ew.

Golkowitz D + Rg: Kr Rybnik 24 km; Ag eK Loslau 13 km; P kK Godow 2 km; E Petrowitz 4 km; A St Golkowitz; 466 Ew.

Gollaschützen Kr GrStrehlitz s. Gallaschützen.

Gollassowitz D + Rg (KleinG): Kr Pleß 23,5 km; Ag Sohrau 15 km; P A St eK kK Gollassowitz; E Pruchna 6 km; 683 + 103 Ew.

Gollawietz D + Rg: Kr Pleß 23,5 km; Ag Myslowitz 18 km; P Großchelm 3 km; E A Neuberun 5 km; St Kopczlowitz; eK Anhalt; kK Lendzin; 374 + 11 Ew.

Gollendorf D: Kr Ag Münsterberg 15,5 km; P eK E Patschkau 3,5, Bhf 2 km; A NdrPomsdorf; St NdrPomsdorf-Liebenau; kK Liebenau; 200 Ew.

Golleow D + Rg: Kr Ag P eK kK E Rybnik 6, Bhf 7 km; A St Golleow; 432 Ew.

Gollnisch Groß- D: Kr Ag E Bunzlau 10 km; P Kittlitztreben 4 km; A St Eichberg; eK kK NdrSchönfeld; 237 Ew.

Gollnisch Klein- D: Kr Ag E Bunzlau 8 km; P A St Eichberg (Kr. Bunzlau) 1 km; eK kK NdrSchönfeld; 97 Ew.

Gollormühle Kr Rosenberg = Wieczorekmühle.

Gollschau D + Rg: Kr Ag Nimptsch 12,5 km; P A St eK kK Prauß 3,5 km; E Kurtwitz 5 km; 301 + 96 Ew.

Golschowitz Kol + Vw [Zowade]: Kr Neustadt 21 km; P Kujau (Oberschl.) 6 km; E Oberglogau 9 km; [132 + 10 Ew].

Golschwitz D + Rg: Kr Falkenberg 21 km; Ag E Löwen 11, Bhf 12 km; P eK kK Schurgast 5 km; A Schloß Schurgast; St Nicoline; 543 + 73 Ew.

Golschwitz Kol [KlKauer] + Rg: Kr Glogau 13 km; P Neusorge (Schles.) 3 km; E Kummernick 7 km; [30 +]17 Ew.

Golschwitzer Werder Kol [Golschwitz]: Kr Falkenberg 21,5 km; P Schurgast 6,5 km; E Löwen 13 km; [49 Ew].

Gompersdorf D: Kr Habelschwerdt 22 km; P St E Seitenberg (Bz. Breslau) 3,5, Bhf 2 km; Ag eK Landeck 8,5 km; A Gersdorf; kK Schreckendorf; 704 Ew.

Gonisow Weiler + F [Sternalitz]: Kr E Rosenberg 20 km; P Sternalitz 3 km; [32 + 7 Ew].

Gonschiorowitz D (m. Kol b. Stephanshain) + Rg: Kr Ag eK E GrStrehlitz 7, Bhf 6 km; P St kK Himmelwitz 2,5 km; A Schloß GrStrehlitz; 702 + 54 Ew.

Gonsiormühle M [D Imielin]: Kr Pleß 31 km; P E Imielin 5 km; [4 Ew].

Gontkowitz D (m. M) + Rg (m. F, Hälterh, Schf u. Zg): Kr Ag Militsch 16 km; P E A St eK Gontkowitz; kK Strebitzko; 260 + 96 Ew.

Gora Kol [Gablenz]: Kr Rothenburg OL 37 km; P E Muskau 6 km; [43 Ew].

Goradze D + Rg: Kr GrStrehlitz 25 km; Ag eK Krappitz 7 km; P A St E Gogolin 4,5 km; kK GrStein; 444 + 139 Ew.

Gordale Kol [Frei Kadlub]: Kr Rosenberg 14 km; P E Zembowitz 5 km; [129 Ew].

Gorewoda WffrM [Rg Adamowitz]: Kr Ratibor 11 km; P Babitz (Kr. Ratibor) 3,5 km; E Nendza 3 km; [26 Ew].

Gorkau D + Rg: (m. Steinbrhfrn u. Zg): Kr Ag Nimptsch 11,5 km; P A St eK kK Prauß 2,5 km; E Kurtwitz 4 km; 205 + 107 Ew.

Gorkau Rg: Kr Schweidnitz 18 km; P E Ströbel 2 km; Ag St eK Zobten 3,5 km; A kK Gorkau; 361 Ew.

Gorke Kol [Wehlige]: Kr Militsch 20 km; P Heinrichsdorf (Bz. Breslau) 6,5 km; E Bratschelhof 7 km; [118 Ew].

Gorki Kol [Keltsch]: Kr Gr Strehlitz 20 km; P E Keltsch 2,5 km; [93 Ew].

Gorniki Kr Tarnowitz=Friedrichswille.

Gorniok M [D Raschütz]: Kr Ratibor 6 km; P E Markowitz (Kr. Ratibor) 2 km; [14 Ew].

Gorollen Kol [Ellguth-Woischnik]: Kr Lublinitz 30 km; P Woischnik 5 km; E Stahlhammer 16 km; [75 Ew].

Gorolmühle Kol [Ellguth v. Gröling]: Kr Gleiwitz 12,5 km; P E Laband 4,5 km; [10 Ew].

Gorozdzie WffrM [D Jezowa]: Kr Lublinitz 11 km; P E Schierokau 6 km; [34 Ew].

Gorpe Nieder- D + Rg (m. Vw): Kr Ag Sagan 15 km; P eK Naumburg (Bober) 10 km; E Benau 6 km; A St Mednitz; kK Dittersbach; 244 + 34 Ew.

Gorpe Ober- D + Rg: Kr Ag eK Sagan 11 km; P A St kK Mednitz 3 km; E Benau 7 km; 126 + 34 Ew.

Gorrek D; Kr Ag eK E Oppeln 6 km; P Vogtsdorf (Kr. Oppeln) 2,5 km; A St Sczepanowitz; kK Chrzumczütz; 532 Ew.

Gorzowka Vw + **Alt-** Vw [Pohlsdorf]: Kr E Gleiwitz 12 km; P Kieferstädtel 2 km; [12 + 11 Ew].

Gorzytz Groß- D + Rg: Kr Ag Ratibor 21 km; P A St kK E Großgorzytz, Bhf 2,5 km; eK Loslau; 1235 Ew.

Gorzytz Klein- D + Rg: Kr Ag Ratibor 23 km; P kK E Großgorzytz 2, Bhf 4,5 km; A St Kl Gorzytz; eK Loslau; 507 Ew.

Goschütz D + Rg (Walzhütte): Kr Ag Cosel 23 km; P eK Jacobswalde 3,5 km; A St Slawentzitz; E Birawa 11,5 km; kK Rachowitz; 184 Ew.

Goschütz D + Rg (m. OF u. Thiergarten; M s. Conto M): Kr Gr Wartenbg 21 km; P A St eK kK Goschütz; E Gr Graben 10 km; Ag Festenberg 4 km; 802 + 219 Ew.

Goschützhammer D + Kol [Goschütz]: Kr Gr Wartenberg 22,5 km; P A St eK kK Goschütz 1,5 km; E Frauenwaldau 7,5 km; Ag Festenberg 4,5 km; 154 [+ 6] Ew.

Goschütz-Neudorf D (m. M) + Rg (m. F u. Schf): Kr Gr Wartenberg 24,5 km; P A St eK kK Goschütz 3,5 km; E Frauenwaldau 8,5 km; Ag Festenberg 7,5 km; 317 + 119 Ew.

Goslau D + Rg: Kr Ag Kreuzburg 16 km; P E kK Pitschen 7 km; A St Nassadel; eK Wilmsdorf; 93 + 114 Ew.

Goslawitz D + Rg: Kr Lublinitz 16 km; Ag P St eK kK Guttentag 3 km; E Mischline 9 km; A Schl. Guttentag; 252 + 32 Ew.

Goslawitz D: Kr Ag eK kK E Oppeln 3 km; P Königlich-Neudorf (Kr. Oppeln) 3,5 km; A Sowade; St Goslawitz; 1974 Ew.

Goslawitz Kol [Goslawitz + Kgl Neudorf]: Kr E Oppeln 4 km; P Königlich Neudorf (Kr. Oppeln) 4 + 3 km; [565 + 20 Ew].

Gossendorf D + Rg: Kr Ag E Neumarkt 7,5, Bhf 11 km; P kK Krintsch 2,5 km; A St eK Rackschütz; 79 + 38 Ew.

Gostin D + Rg: Kr Pleß 16 km; Ag eK kK Nicolai 8 km; P Mittel-Lazisk 6 km; E Kobier 6 km; A St Wyrow; 952 + 67 Ew.

Gostitz D: Kr Neisse 27 km; Ag A St eK E Patschkau 4, Bhf 6 km; P kK Kamitz (Kr. Neisse) 2,5 km; [488 Ew].

Gotschdorf D: Kr Ag eK kK Hirschberg 5 km; P E Reibnitz 3 km; A St Cunnersdorf; 455 Ew.

Gottartowitz D + Kgl Dom: Kr Ag eK Rybnik 6 km; P E Paruschowitz 4,5 km; A St Gottartowitz; kK Boguschowitz; 650 Ew.

Gottartowitzerhütte Emaillirwerk u. Kol [D Gottartowitz]: Kr Rybnik 6 km; P E Paruschowitz 4,5 km; [202 Ew].

Gottersdorf D (m. Zg): Kr Ag E eK kK Kreuzburg 5 km; P Ober-Kunzendorf 3 km; A Kunzendorf; St Gottersdorf-Ellguth; 338 Ew.

Gottesberg Stadt: Kr Waldenburg 7 km; P Ag A St eK kK E Gottesberg, Bhf 1 km; 8967 Ew.

Gottessegengrube Stkgr in Neudorf Kr Kattowitz.

Gottessegengrube Stkgr [Rg Biskupitz]: Kr Zabrze 2,5 km; P Miechowitz 2 km; E Borsigwerk 1 km; [10 Ew].

Gotthardsberg Vw [Ostrosnitz]: Kr Cosel 10 km; P Ostrosnitz 2 km; E Poln Neukirch 7 km; [5 Ew].

Gotthardsberg Kol [Blumendorf]: Kr Löwenberg 29 km; P E Altkemnitz (Riesengeb.) 6 km; [80 Ew].

Gotthardschacht Stkgr [Rg Orzegow]: Kr Beuthen 4 km; P E kK Orzegow 0,5, Bhf 2 km; [58 Ew].

Gotthardshof Vw [Ullersdorf]: Kr Rothenburg OL 19 km; P Jänkendorf (Oberlauf.) 3 km; E Niesky 8 km; [4 Ew].

Gotthelfshof Vw [Ullersdorf]: Kr Rothenburg OL 16 km; P E Kodersdorf 4, Bhf 6 km; [10 Ew].

Gottliebenthal Kol [Bankau]: Kr Kreuzburg 7 km; P E Bankau 2 km; [141 Ew].

Gottliebenthal Kol [GrBorek]: Kr Rosenberg 12 km; P Großborek 2 km; E Schoffschütz 5 km; [44 Ew].

Gottmituns Stkgr [Rg Mittel-Lazisk]: Kr Pleß 19 km; P Mittel-Lazisk 1 km; E Lazisk 0,5 km; [54 Ew].

Goy Kol [Margareth] + H [Steine]: Kr Breslau; P Großnädlitz; E Breslau (OS); [22 + 2 Ew].

Goy Hw [D Centawa]: Kr GrStrehlitz 8,5 km; P E Blottnitz 6 km; [17 Ew].

Goy u. Lalok Rg + Kol [Niesdrowitz]: Kr GrStrehlitz 17,5 km; Ag P kK Ujest 2,5 km; E Rudzinitz 5 km; A St Schloß Ujest; eK Jacobswalde; 12 [+ 47] Ew.

Goy D: Kr Ag P kK E Ohlau 4,5, Bhf 6 km; A Marschwitz; St eK Goy; 363 Ew.

Goy Kol [Mokrau]: Kr Pleß 31 km; P Mokrau 3 km; E Nicolai 2,5 km; [182 Ew].

Goy Vw [Koselwitz]: Kr Rosenberg 15 km; P Landsberg (Oberschles.) 6 km; E Bankau 6 km; Klnb Koselwitz 1 km; [5 Ew].

Goyhl D: Kr Freystadt s. Goile.

Goymühle Stadtkr Beuthen = Schaudermühle.

Graase D (m. F) + Rg: Kr Ag Falkenberg 9 km; P A St eK kK E Graase, Bhf 1,5 km; 531 + 42 Ew.

Grabczok D: Kr Oppeln 24 km; Ag eK Kupp 6,5 km; P A E Murow 3 km; St kK Brinnitz; 380 Ew.

Grabek Kol + F [Lassisken]: Kr GrWartenberg 24,5 km; P Conradau 5 km; E Kraschnitz 13 km; [59 + 2 Ew].

Graben D + Rg: Kr P Ag E Guhrau (Bz. Breslau) 5,5, Bhf 6,5 km; A St Kloden; eK Sandewalde; kK Tschirnau; 174 + 70 Ew.

Graben Am Kol [Heudorf]: Kr Habelschwerdt 15,5 km; P E Seitenberg (Bz. Breslau) 5,5, Bhf 7,5 km; [13 Ew].

Graben s. Podasch Kr Militsch.

Graben Groß- D (m. Bhf 1,5 km u. Zg 1 km) + Rg: Kr Ag Oels 18 km; P E A St eK Großgraben; 851 + 129 Ew.

Graben Klein- D: Kr Trebnitz 27 km; Ag eK Festenberg 5 km; P St E Frauenwaldau 5 km; A kK ObFrauenwaldau; 449 Ew.

Grabia Kol [Tscheschen]: Kr GrWartenberg ca 23 km; P Tscheschen (Kr. Großwartenberg) 4 km; E GrGraben 20 km; [15 Ew].

Grabie Vw [Schwientoschowitz]: Kr Gleiwitz 10 km; P Wieschowa 2,5 km; E Schakanau 2,5 km; [5 Ew].

Grabie Kol [Zyttna]: Kr Rybnik 18 km; P E Markowitz (Kr. Ratibor) 3 km; [48 Ew].

Grabig D: Kr Ag Glogau 14 km; P E Klopschen 3 km; A St Schrien; eK kK Quaritz; 133 Ew.

Grabina Kr Gleiwitz = Ferdinandshof.

Grabine Kol [GrLagiewnik]: Kr E Lublinitz 10, Bhf 11 km; P Pawonkau 2,5 km; [100 Ew].

Grabine D: Kr Neustadt 17 km; Ag eK Friedland 7 km; P E Zülz 7, Bhf 8,5 km; A St Zülz Ldbz; kK Grabine; 720 Ew.

Grabke Vw [Zessel]: Kr P Ag Oels (Schles.) 5 km; E Zessel 3 km; [7 Ew].

Grabkemühle M [Giesdorf]: Kr P E Namslau 4 km; [10 Ew].

Grabofke D + Rg: Kr Ag Militsch 15,5 km; P A St eK kK E Sulau 8 km; 244 + 20 Ew.

Grabofnitze D + Rg: Kr Ag eK kK Militsch 8 km; P Kraschnitz 7,5 km; E Grabofnitze; A St Schlabitz; 130 + 67 Ew.

Grabow Vw [Pissarzowitz]: Kr Gleiwitz 21 km; P E Tost 2, Bhf 3,5 km; [57 Ew].

Grabow D + Rg: Kr Ag eK GrStrehlitz 15,5 km; P A St Stubendorf (Kr. Großstrehlitz) 2,5 km; E GroßStein 3,5 km; kK Raschau; 88 + 11 Ew.

Grabowka Rg: Kr Ag eK Ratibor 12 km; P kK Lubom (Oberschles.) 2 km; E Tworkau 7 km; A St Grabowka; 194 Ew.

Grabownia Kol [Golleow]: Kr P E Rybnik 5, Bhf 6 km; [325 Ew].

Gradnschwitz D: Kr Ohlau 19 km; Ag Wansen 7,5 km; P kK Brosewitz 4 km; E Wäldchen 7,5 km; A St Lorzendorf; eK Großburg; 149 Ew.

Gräbel D + Rg (m. Zg): Kr Ag E Bolkenhain 8 km; P Falkenberg (Bz. Liegnitz) 3 km; A St eK Langhelwigsdorf; kK Blumenau; 202 + 39 Ew.

Gräben D (m. Armenh, Stbr u. M): Kr Ag P St eK kK Striegau 1 km; E A Gräben; 1643 Ew.

Gräbenmühle M [Striegau]: Kr P Striegau 2 km; E Gräben 3 km; [22 Ew].

Gräbschen D + Rg: Kr Ag Breslau 3,5 km; P A Gräbschen; E Breslau (BSF) 3 km; St Breslau Land; eK Breslau (St. Trinitatis); kK Breslau (St. Nikolai); 2322 + 61 Ew.

Gräditz Groß- D + Rg: Kr Ag Glogau 18 + 16 km; P Kreidelwitz 2 km; E Gramschütz 8, Raudten 7 km; A St GrGräditz; eK KlGaffron; kK Hochkirch; 179 + 82 Ew.

Gräditz Klein- D (m. Zg) + Rg: Kr Ag P E eK Glogau 4 km; A St Liegnitz; kK Rabsen; 488 + 51 Ew.

Gräditz D + Rg: Kr Grottkau 33,5 km; Ag P eK kK E Ottmachau 4,5 km; A St Ellguth; 53 + 35 Ew.

Gräditz Königl. D (m. Kol Gräditz 145 Ew): Kr Ag Schweidnitz 8,5 km; P Gräditz (Bz. Breslau); E Faulbrück 3,5 km; A St eK kK Königl. Gräditz; 1281 Ew.

Gräditz Nieder- D + Rg (m. Albertshöh): Kr Ag Schweidnitz 7,5 km; P Gräditz (Bz. Breslau); E Faulbrück 5,5 km; A St Kreisau; eK kK KglGräditz; 141 + 39 Ew.

Gräditz Ober- Rg: Kr Ag Schweidnitz 7,5 km; P Gräditz (Bz. Breslau); E Faulbrück 4 km; A St eK kK Kgl Gräditz 1 km; 28 Ew.

Gräfenhain D + Rg: Kr Sagan 28 km; Ag Priebus 13 km; P St kK Gräfenhain (Bz. Liegnitz); E Linderode 8 km; A eK Reichenau b. Priebus; 832 + 23 Ew.

Gräfenort D: Kr Ag eK Oppeln 9 km; P St kK E Groschowitz 3 km; A KöniglNeudorf; 294 Ew.

Gräferei D: Kr Ag St eK kK E Neisse 2 km; P Rochus 1 km; A Mährengasse; 484 Ew.

Gräfin Lauragrube Kr Kattowitz = Lauragrube.

Gräflich s. unter den Stammnamen.

Gränowitz D: Kr Ag Liegnitz 23,5 km; P Klnb A Mertschütz 3,5 km; St eK Gränowitz; kK Kuhnern; 402 Ew.

Gräschine D + Rg (m. Zg): Kr Wohlau 18,5 km; P Ag eK kK E Winzig 3, Bhf 4 km; A St Piskorsine; 95 + 46 Ew.

Grätzmühle M [Rauschwitz]: Kr P E Glogau 1 km; [9 Ew].

Graf Arthurgrube ZkBlgr in Georgenberg Kr Tarnowitz.

Grafenort D (m. Antonienberg) + Rg (m. Fasanerie, Jägerhaus b. Melling, Moschenhof, Neuhof, Ratschinhof, Ndr-(Seibt-)hof, Wasserhof u. Zg): Kr Ag eK Habelschwerdt 7 km; P St kK E Grafenort; A AltLomnitz; 1106 + 190 Ew.

Grafschaft Kol [Töppendorf]: Kr E Strehlen 4,5 km; P Töppendorf (Bz. Breslau) 0,5 km; [72 Ew].

Grambschütz D + Rg: Kr P E Ag eK Namslau 7,5 km; E Noldau 6,5 km; A Grambschütz; kK Strehlitz; St Strehlitz-Grambschütz; 318 + 336 Ew.

Grambschütz Alt- Vw [Grambschütz]: Kr E Namslau 7 km; P Nassadel 4,5 km; [35 Ew].

Gramschütz D (m. Bhf 2 km) + Rg: Kr Ag Glogau 10 km; P A St eK kK E Gramschütz (Kr. Glogau); 1258 + 116 Ew.

Granica Kol [KlStanisch]: Kr GrStrehlitz 22 km; P E Bossowska 7 km; [26 Ew].

Granietz Kol [Jmielin]: Kr Pleß 29 km; P E Jmielin 2,5 km; [131 Ew].

Granowe Vw [Sielonke]: Kr E GrWartenberg 14, Bhf 16,5 km; P Neumittelwalde 2 km; [81 Ew].

Graschwitz D: Kr Grottkau 27 km; Ag eK Ottmachau 7,5 km; P E Friedenthal-Giesmannsdorf 5,5 km; A St Zedlitz; kK GroßCarlowitz; 110 Ew.

Grasegrund OF + F [Bunzlau]: Kr Bunzlau 13 km; P eK Lichtenwaldau 2 km; E Thomaswaldau 6 km; kK NdrSchönfeld; [6 + 10 Ew].

Grasehau Kol [Welkersdorf]: Kr Löwenberg 10 km; P Schosdorf 2 km; E Greiffenberg 6 km; [76 Ew].

Grauden Groß- D (m. M) + Rg: Kr Cosel 21 km; Ag Gnadenfeld 7 km; P kK Großgrauden; E eK Leobschütz 11 km; A St Teschenau; 586 Ew.

Grauden Klein- D + Rg: Kr Cosel 20 km; Ag Gnadenfeld 8 km; P kK Großgrauden 1 km; E eK Leobschütz 12 km; A St Teschenau; 302 Ew.

Graudoch F [Rg Jarischau]: Kr GrStrehlitz 9,5 km; P Ujest 6,5 km; E Rudzinitz 12 km; [4 Ew].

Grauer Wolf Gh [Wingendorf]: Kr Lauban 5 km; P E Langenöls (Bz. Liegnitz) 3 km; [8 Ew].

Grauer Wolf Gh [Schosdorf]: Kr Löwenberg 14 km; P Schosdorf 2 km; E Greiffenberg 2 km; [5 Ew].

Graupmühle M: Kr Lüben 12 km; P Raudten (Bz. Breslau) 5 km; E GrRinnersdorf 2 km.

Grebelwitz D (m. Zh) + Rg: Kr Ag Ohlau 11,5 km; P kK E Kattern 5 km; A Märzdorf; St Rohrau; eK Sillmenau; 260 + 118 Ew.

Grebline D + Rg: Kr Ag eK kK E Militsch 6, Bhf 8 km; P Freyhan 9 km; A St Steffitz; 153 + 48 Ew.

Greboschowitz Rg + Kol [Schironowitz]: Kr Ag P eK E GrStrehlitz 6, Bhf 7,5 km; A St Schloß GrStrehlitz; kK Jarischau; 22 [+ 39] Ew.

Gregormühle WssrM [Schweinitz]: Kr E Grünberg 12, Bhf 13 km; P Schweinitz (Bz. Liegnitz) 2 km; [3 Ew].

Gregorsowitz D (m. Antheilen Ganiowitz u. Slawoki) + **Gregorsowitz herzoglich** D: Kr Ag eK Ratibor 12 km; P St kK Lubowitz 3 km; E Nendza 5 km; A Slawikau; 726 + 23 Ew.

Gregorsowitz-Slawikau Rg: Kr Ag eK Ratibor 12 km; P A Slawikau; E Nendza 8 km; St kK Lubowitz; 9 Ew.

Greibnig D: Kr Ag Liegnitz 8,5 km; P Seifersdorf (Kr. Lgtz.) 2,5 km; E Spittelndorf 6,5 km; A Rosenig; St Koischwitz; eK Greibnig; kK Klemmerwitz; 502 Ew.

Greif Kol [Kunzendorf] + Rg: Kr Glogau 22 + 23 km; Ag E Polkwitz 8 km; P Buchwald (Kr. Glogau) 5 km; A St Klemnitz; eK Kunzendorf; kK GrLogisch; [44] + 10 Ew.

Greiffenberg Stadt (m. Bleichen, F, Meierei): Kr Löwenberg 18 km; Ag P E A St kK Greiffenberg (Schles.), Bhf 1 km; eK NdrWiesa; 3335 Ew.

Greiffenstein Schloß Rg (m. Bleichen, Großemühle, Zg): Kr Löwenberg 24 km; Ag kK Greiffenberg 5 km; P E A St Greiffenstein; eK NdrWiesa; 108 Ew.

Greiffenstein-Neundorf D: Kr Löwenberg; s. Neundorf gräflich.

Greiffenthal D: Kr Löwenberg 35 km; Ag kK Friedeberg (Queis) 8 km; P St eK Giehren 2 km; E Rabishau 8 km; A Querbach; 155 Ew.

Greisau D + Rg: Kr Ag Neisse 15 km; P Steinau (Oberschl.) 4 km; eK E Schnellewalde 8,5 km; A kK Lindewiese; St Oppersdorf; 397 + 18 Ew.

Greisitz D + Rg: Kr Ag P eK Sagan 8 km; E Wellersdorf 2 km; A St Sagan I; kK Altkirch; 126 + 34 Ew.

Greisvorwerk Vw [ObHirschfeldau]: Kr Sagan 13 km; P E Hirschfeldau 3. Bhf 5 km.

Greitzkemühle M [D Himmelwitz]: Kr E GrStrehlitz 7, Bhf 6 km; P Himmelwitz 2 km; [8 Ew].

Gremsdorf D: Kr Ag Bunzlau 20 km; P Gremsdorf (Bz. Liegnitz); E A eK Modlau 5 km; St Greulich; kK Haynau; 818 Ew.

Grendzin Kr Cosel = Grzenzin.

Grenzbirke Gh, Kr Lüben; s. Goldene Grenzbirke.

Grenzdorf D: Kr Lauban 23 km; Ag Marklissa 12 km; P Wigandsthal 1 km; E kK Friedeberg (Queis) 9 km; A St eK Meffersdorf; 468 Ew.

Grenzdorf Kol [Ornontowitz]: Kr Pleß 32 km; P Ornontowitz 2 km; E Orzesche 5 km; [106 Ew].

Grenzendorf D (m. WaldM) + F [Fgbz Reinerz]: Kr Glatz 25 km; P Ag St eK kK Reinerz 4,5 km; E Rückers 9 km; A Grunwald (in Reinerz OF); 118 [+ 3] Ew.

Grenzendorf D (m. BuschM): Kr Habelschwerdt 19,5 km; P Ag A St eK kK E Mittelwalde (Schles.) 5,5 km; 157 Ew.

Grenzenmühle M [Habendorf]: Kr Reichenbach 10,5 km; P Habendorf 3 km; E Gnadenfrei 6 km; [17 Ew].

Grenzhäuser Kol [Blumenau]: Kr Ag E Bolkenhain 7 km; P Langhelwigsdorf 2 km; [6 Ew].

Grenzhäuser Kol [Neuen]: Kr E Bunzlau 11 km; P eK Ottendorf (Kr. Bunzlau) 2 km; [29 Ew].

Grenzhäuser Kol [Possen]: Kr E Bunzlau 8 km; P Tillendorf 4 km; [29 Ew].

Grenzhäuser Kol [Rauschwitz]: Kr Glatz 8,5 km; P Pischkowitz 3,5 km; E Möhlten 2,5 km; [19 Ew].

Grenzhäuser Kr GrStrehl. = Granica.

Grenzhäuser Kol [Buddenbruck + Ludwigsdorf]: Kr E Kreuzburg 11 km; P Ludwigsdorf (Oberschl.) 2 km; [26 + 41 Ew].

Grenzhäuser Kol [Friedeberg]: Kr Löwenberg 28 km; P Gebhardsdorf 2 km; E Friedeberg (Queis) 2 km; [60 Ew].

Grenzhäuser Kol [Krobsdorf]: Kr Löwenberg 33 km; P Ullersdorf (Bz. Liegnitz) 2 km; E Friedeberg a. Q. 5 km; [11 Ew].

Grenzhäuser Kol [Schmottseiffen]: Kr Löwenberg 10 km; P E Schmottseiffen (Lähn) 2 km; [23 Ew].

Grenzhäuser Vw [Schädlitz]: Kr P E Pleß 2,5 km; [45 Ew].

Grenzhäuser Weiler + Vw [Sternalitz]: Kr E Rosenberg 19 km; P Sternalitz 2 km; [41 + 6 Ew].

Grenzhäuser Kol [Mschanna]: Kr Rybnik 19 km; P Jastrzemb 4 km; E Loslau 9 km; [318 Ew].

Grenzkolonie Kol [Neu Heiduk]: Kr Beuthen 8 km; P E Schwientochlowitz 2 km; [ca. 1800 Ew].

Grenzmühle M [D Rachowitz]: Kr Gleiwitz 16 km; P Kieferstädtel 5 km; E Rudzinitz 13 km; [8 Ew].

Grenzmühle M [D Tworog]: Kr Gleiwitz 31 km; P E Tworog 1 km; [8 Ew].

Grenzmühle WssrM [D Deutsch-Wartenberg]: Kr Grünberg 18 km; P E Nittritz 5 km; [8 Ew].

Grenzmühle Kr Reichenbach s. Lauterbach.

Grenzmühle (Erlenmühle) M [Gellendorf]: Kr Trebnitz 18,5 km; P E Gellendorf 2 km; [5 Ew].

Grenzthal (Saugraben) Kol [Lonnitz]: Kr Waldenburg 19 km; P E Wüstegiersdorf 5, Bhf 4 km; [65 Ew].

Grenzverkehr Weiler, Gh u. Zollamt [Botzanowitz]: Kr Rosenberg 17 km; P Botzanowitz 2 km; E Schierokau 14 km; [70 Ew].

Grenzvorwerk [Rg Buchwald]: Kr Glogau 23 km; P Buchwald (Kr. Glogau) 2 km; E Wolfersdorf 7 km; [6 Ew].

Grenzvorwerk Kol + Vw (m. F) [Deutsch-Damno]: Kr Militsch 36 km; P E Korsenz 4 km; [33 + 89 Ew].

Grethemühle M [Rg Heinzendorf]: Kr Wohlau 15 km; P Thiergarten (Kr. Wohlau) 6 km; E Gellendorf 6 km; [8 Ew].

Greulich D: Kr Ag Bunzlau 19 km; P Gremsdorf (Bz. Liegnitz) 1 km; E Rückenwaldau 4 km; A Modlau; St Greulich; eK Aslau; kK Ob Thomaswaldau; 1157 Ew.

Greulich F [Bunzlau]: Kr Bunzlau 24 km; P E Rückenwaldau 1 km; [6 Ew].

Grobek Kol [Nassadel]: Kr Ag Kreuzb. 19 km; P Uschütz 2 km; E Pitschen 13 km.

Grobek Kol [Brinnitz]: Kr Oppeln 16 km; P Brinnitz 2,5 km; E Jellowa 7 km; [187 Ew].

Grobla Kol [Goslawitz]: Kr P E Oppeln 4,5 km; [199 Ew].

Groble Kol [Wendzin]: Kr Lublinitz 21 km; P E Schierokau 5, Bhf 4 km; [12 Ew].

Groble Kol [Brinnitz]: Kr Oppeln 21 km; P Kupp 2,5 km; E Murow 7 km; [107 Ew].

Grochau D + Rg: Kr Ag eK E Frankenstein 7, Bhf 8 km; P kK Baumgarten (Kr. Frankenstein) 3,5 km; A St Briesnitz; 240 + 14 Ew.

Grochau Neu- Kol [Grochau]: Kr E Frankenstein 6, Bhf 6,5 km; P Baumgarten (Kr. Frankenstein) 5 km; [23 Ew].

Grocholub D (m. Kol Swornitza) + Rg: Kr Neustadt 35,5 km; Ag eK Oberglogau 13 km; P kK Walzen 3 km; E Twardawa 7 km; A St Broschütz; 448 + 67 Ew.

Grochowe D + Fgbz (OF Kuhbrück): Kr Ag E Trebnitz 13 km; P A St eK kK Schawoine 3 km; 109 + 6 Ew.

Grochwitz D: Kr Ag eK E Frankenstein 6 km; P A St kK Baumgarten (Kr. Frankenstein) 3 km; 124 Ew.

Grochwitz D + Rg: Kr Freystadt 34 km; Ag A Carolath 15 km; P kK Kuttlau 4 km; E Driebitz 14 + 15 km; St eK Grochwitz; 605 + 6 Ew.

Grochwitzer Zg [Carolath]: Kr Freystadt 35 km; P Schlawa (Schles.) 9 km; E Driebitz 18 km; [9 Ew].

Grockvorwerk Vw [NdrGläsersdorf]: Kr E Lüben 13 km; P Gläsersdorf (Bz. Liegnitz); [10 Ew].

Grodisko D + Rg: Kr Ag eK Gr-Strehlitz 10,5 km; P Rosmierka 4 km; E Schimischow 7 km; A St Kadlub; kK Rosmierz; 624 + 11 Ew.

Groditz D + Rg (m. Zg): Kr Ag P eK Falkenberg (Oberschles.) 5,5 km; E Schiedlow 4,5 km; A Schedlau; St kK Brande; 368 + 90 Ew.

Groditz D: Kr Ag Namslau 19,5 km; P A St kK Bankwitz 4 km; E Eckersdorf 10 km; eK Mangschütz; 134 Ew.

Grodzisko F [D AltLoslau]: Kr Rybnik 11 km; P Marklowitz (Kr. Rybnik) 3 km; E Loslau 1 km; [0 Ew].

Gröbel Vw [Bunzlau]: Kr E Bunzlau 5 km; P Neusäschwitz 2 km; [32 Ew].

Gröbnig D: Kr Ag eK E Leobschütz 3,5 km; P A St kK Gröbnig; 1760 Ew.

Gröditz Ober- D **u. Nieder-** Rg: Kr GoldbergH; Ag Goldberg 12 u. 11 km; P A St eK Gröditzberg 2 km; E Neudorf a. Gröditzb. 5 u. 6 km; kK ObGr-Hartmannsdorf; 292 u. 9 Ew.

Gröditzberg D + Rg (m. Burg): Kr GoldbergH; Ag Goldberg 14 km; P A St eK Gröditzberg; E Neudorf a. Gröditzb. 4,5 km; 190 Ew.

Gröditz-Dubrauer Forst Fgbz: Kr Rothenburg OL 22 km; P Nieder-Oelsa 4 km; Ag Niesky 11 km; E Mücka 7 km; A Oelsa; St Weigersdorf; 0 Ew.

Grögersdorf Kol [GrGräditz]: Kr Glogau 17 km; P Kummernick 3 km; E Barschau 2, Gramschütz 8 km; [62 Ew].

Grögersdorf Stadtth [Jauer]: Kr P E Jauer 3 km; [126 Ew].

Grögersdorf D + Rg: Kr Ag Nimptsch 18,5 km; P Grünhartau 2 km; E Strehlen 9, Wäldchen 12 km; A KlJeseritz; St kK Rothschloß; eK Karzen; 257 + 52 Ew.

Grötsch D + Rg: Kr Cosel 17,5 km; Ag Gnadenfeld 13 km; P kK Großnimsdorf 1 km; E Twardawa 7 km; A St Trawnig; eK Oberglogau; 268 Ew.

Grötsch Kol [Walspek-Rosenhain]: Kr P E Rosenberg (Oberschles.) 4, Bhf 6 km; kK Wyssoka; [153 Ew].

Grojetz Kol + Vw [Boronow]: Kr Lublinitz 22,5 km; P Boronow 3,5 km; E Koschentin 12 km; [124 + 31 Ew].

Grojetz F [Rg Lubschau]: Kr Lublinitz 22 km; P Lubschau 5 km; E Stahlhammer 16 km; [7 Ew].

Groschowitz D: Kr Ag eK Oppeln 6 km; P St kK E Groschowitz; A Kgl Neudorf; 2373 Ew.

Grosen D: Kr Ag Wohlau 10,5 km; P Großpogul 3,5 km; E Dyhernfurth 10,5, Maltsch 11,5 km; A St Pogul; eK Mondschütz; kK Stuben; 299 Ew.

Grosnig Kol [Rothkirch]: Kr Ag kK Liegnitz 6,5 km; P A St eK Rothkirch (Katzb.) 2 km; E Pahlowitz 3 km; [45 + 37 Ew].

Groß- s. die Stammnamen.

Großburg D + Rg: Kr Ag Strehlen 10 km; P A St eK Großburg; E Wäldchen 4 km; kK DtschLauden; 691 + 122 Ew.

Großenborau D + **OberMittel-** Rg u. **Nieder-** Rg: Kr Ag St eK Freystadt 11 + 8 u. 10 km; P A kK Großenborau; E Poppschütz 6 km; 725 + 93 u. 134 Ew.

Großendorf D + Rg: Kr P Ag kK E Steinau (Oder) 5,5 km; A Dieban; St eK Großendorf; 308 Ew.

Großhau Kol [ObKunzendorf]: Kr Bolkenhain 6 km; P Merzdorf (Kr. Bolkenhain) 6 km; E Großhau; [68 Ew].

Großhau Kr Bunzlau s. Hausscholtisei.

Großhof Vw [Guhrau]: Kr Pleß 12 km; P Guhrau (Kr. Pleß) 0,5 km; E Jawisczowice 2,5 km; [19 Ew].

Großhof Vw [Buslawitz]: Kr Ratibor 23 km; P Beneschau (Oberschles.) 2,5 km; E Bolatitz 5 km; [36 Ew].

Groß-Strehlitz Stadt: Kr Ag P A St eK kK E Groß-Strehlitz; 5779 Ew.

Groß-Strehlitz Schloß Rg (m. Großvorwerk): Kr Ag P eK kK E Groß-Strehlitz 1 km; A St Schloß GrStrehlitz; 236 Ew.

Großvorwerk Kr GrStrehlitz s. GrStrehlitz Schloß.

Großvorwerk Vw [Pontwitz]: Kr Ag Oels 10,5 km; P Pontwitz 2 km; E Zessel 5,5, Gimmel 6 km; [103 Ew].

Großvorwerk Kr Ohlau s. Baumgarten.

Groß-Wartenberg Stadt: Kr P Ag A St eK kK Großwartenberg; E GrWartenberg 2,5 km; 2381 Ew.

Groß-Wartenberg Bh [Rg Weinberg]: Kr P Großwartenberg 2,5 km; [19 Ew].

Grottkau Stadt (m. F): Kr Ag P A St eK kK E Grottkau; 4140 Ew.

Grottkau Alt- D (m. Zh): Kr Ag eK Grottkau 5 km; P A St kK E Altgrottkau; 898 Ew.

Grottky D + Rg: Kr Ag Wohlau 13 km; P eK Stroppen 1,5 km; E Gellendorf 4,5 km; A Schlanowitz; St Grottky; kK Heinzendorf; 107 + 40 Ew.

Grubenschäferei Vw [Vielguth]: Kr Oels 12 km; P E Bernstadt (Schles.) 7,5 km; [31 Ew].

Grudschütz D + OF: Kr Ag eK Oppeln 5 km; P kK E Groschowitz 3 km; A St Grudschütz; 937 Ew.

Grüben D + Rg: Kr Ag eK Falkenberg 9 km; P A St kK Grüben (Oberschles.); E Lamsdorf 8,5 km; 737 + 106 Ew.

Grünberg Stadt: Kr Ag P E A St eK kK Grünberg (Schles.), Bhf 1 km; 19813 Ew.

Grünbergshöhe Gh [Grünberg]: Kr P E Grünberg (Schles.) 2, Bhf 3 km; [105 Ew].

Gründorf Kol + Vw [Krogullno-Gründorf]; Kr Oppeln 33 km; P E Carlsruhe (Schles.) 3 km; [403 + 92 Ew].

Grüneiche D: Kr Ag P Breslau 4,5 km; E Breslau (OS) 5 km; A St Schwoitsch; eK Breslau (Luther); kK Breslau (Dom); 480 Ew.

Grüneiche Vw [ObStradam]: Kr GrWartenberg 10,5 km; P E Stradam 3, Bhf 4 km; [7 Ew].

Grüneiche Kol + F [BuckolweD + Rg]: Kr Militsch 20 km; P Powitzko 6,5 km; E GrOssig 3 km; eK Cainowe; [32 + 5 Ew].

Grüneiche Kol [Eckersdorf]: Kr P E Namslau 7 km; [184 Ew].

Grüneiche D + Rg (m. F): Kr Ag Oels 15,5 km; P E A St eK Großgraben 3,5 km; 45 + 21 Ew.

Grüner Baum Gh [Zarkau]: Kr P E Glogau 3 km; [17 Ew].

Grüner Hof Kr Neurode s. NdrSteine.

Grüne Tanne Kr Görlitz = Neu-Krauscha.

Grünewald D + Rg: Kr Hoyerswerda 19 km; Ag Ruhland 11 km; P E Wiednitz (Oberlauf.) 3,5 km; A St eK Hohenbocka; kK Wittichenau; 292 + 68 Ew.

Grünhartau D: Kr Nimptsch 20,5 km; P A St eK Grünhartau; Ag E Strehlen 8 km; kK DeutschLauden; 544 Ew.

Grün-Harthe Kol [Schönwalde]: Kr E Frankenstein 10 km; P Schönwalde (Bz. Breslau) 3 km; [71 Ew].

Grünheide Vw [Olbendorf]: Kr Strehlen 16 km; P Olbendorf 2,5 km; E ObRosen 7 km; [4 Ew].

Grünhof Vw [Kritschen]: Kr Oels 9 km; P Kleinellguth 1 km; E Bohrau 9,5 km; [11 Ew].

Grünhübel D + Rg: Kr Ag Breslau 10,5 km; P Klettendorf-Hartlieb 4 km; E Bettlern 1,5 km; A St eK Domslau; kK Oltaschin; 145 + 57 Ew.

Grüningen D: Kr P Ag kK E Brieg (Bz. Breslau) 4,5, Bhf 5,5 km; A St Mollwitz; eK Grüningen; 497 Ew.

Grünkrug (Grünkretscham) Gh [Barschau]: Kr Lüben 15 km; P Raudten (Bz. Breslau) Stadt 7 km; E Barschau 2 km; [2 Ew].

Grüntanne Vw [D Simmenau]: Kr Kreuzburg 24 km; P Simmenau 2 km; E Noldau 12 km; [8 Ew].

Grüntanne Kol [Anth. Bergel, Anth. Neuvorwerk, Anth. Peisterwitz] + F [Rg Neuvorwerk + F [OF Peisterwitz]: Kr E Ohlau 7, Bhf 8,5 km; P Peisterwitz 2 km; [47, 48, 173 + 7 + 6 Ew].

Grünthal Gh [Arnsdorf]: Kr Glogau 16 km; E Polkwitz 4 km; P Neusorge (Schles.) 2 km; [6 Ew].

Grünthal Spinnerei [Heinersdorf]: Kr P E Grünberg (Schles.) 5, Bhf 6 km; [8 Ew].

Grünthal Kol + Vw [Borne]: Kr E Neumarkt 7,5, Bhf 5,5 km; P Oberstephansdorf 4,5 km; Hst Bruch-Bischdorf 2,5 km; [29 + 13 Ew.]

Grünthal Etbl [Sagan]: Kr P E Sagan 2 km; [11 Ew].

Grünvorwerk Vw [Laskowitz]: Kr E Ohlau 13,5, Bhf 15 km; P Laskowitz (Bz. Breslau) 2,5 km; [4 Ew].

Grünwald Vw [ObStradam]: Kr Gr-Wartenberg 10 km; P E Stradam 3, Bhf 4 km; [5 Ew].

Grünwald D: Kr Grünberg 39 km; P A St eK kK Kolzig 3 km; E Züllichau 34 km; Ag Kontopp 7 km; 326 Ew.

Grünwald F + Vw [Hönigern]: Kr Namslau 13 km; P E Eckersdorf (Kr. Namslau) 3, Bhf 5 km; [9 + 7 Ew].

Grüssau ehem. Kloster u. F [Ullersdorf Fgbg]: Kr Landeshut 7 km; P E Grüssau; [47 Ew].

Grüssauisch s. Stammnamen.

Grüssiggrund Gh: Kr Goldberg(-H) 17 km; P Ag E Haynau (Schles.) 4,5, Bhf 5,5 km.

Grüttenberg D + Rg: Kr Ag Oels 9 km; P eK Allerheiligen (Schles.) 1 km; E Zessel 4,5, GrZöllnig 5,5 km; A St Zessel; kK GrZöllnig; 66 + 109 Ew.

Gruna D + Rg: Kr Ag Görlitz 13 km; P A St Kieslingswalde (Oberlauf.) 2 km; E Hennersdorf 10 km; eK Gruna; 494 + 41 Ew.

Grunau D + Rg: Kr Ag Breslau 13 km; P E Kattern 2,5, Bhf 3,5 km; A St eK Sillmenau; kK Rothsürben; 106 + 126 Ew.

Grunau D: Kr Ag Frankenstein 9,5 km; P St eK kK Camenz (Schles.) Ort 1 km; E Camenz 4 km; A Camenz B; 747 Ew.

Grunau D (m. Rst im Jägerwäldchen): Kr Ag eK kK E Hirschberg 4, Bhf 5 km; P St Grunau (Bz. Liegnitz); A Straupitz; 1630 Ew.

Grunau D + Rg: Kr Ag P eK E Neisse 8 km; A St Grunau; kK Köppernig; 438 + 60 Ew.

Grunau D + Rg: Kr Nimptsch 26,5 km; P kK Rogau-Rosenau 2 km; Ag Zobten 5 km; eK E Rogau 2, Bhf 2,5 km; A St Rankau; 48 + 59 Ew.

Grunau D + Rg: Kr P Ag eK E Schweidnitz 4 + 2,5 km; A St Jacobsdorf; kK Schweidnitz; 194 + 81 Ew.

Grunau D + Rg: Kr Ag E Striegau 7, Bhf 6 km: P Muhrau 3 km; eK kK Puschkau 2,5 km; A St Niclasdorf; 143 + 38 Ew.

Grund Kol [Großenborau] + Vw [NiederGroßenborau]: Kr Freystadt 7 km; P Zölling (Niederschles.) 2 km; E Döringau 1 km; [13 + 48 Ew].

Grund Kol [Sercha]: Kr Görlitz 10 km; P Hennersdorf (Kr. Görlitz) 4 km; E Penzig 4 km; [43 Ew].

Grund Im- Hgr (Schwerta): Kr Lauban 15 km; P Schwerta (Oberlauf.) 3 km; E Marklissa 5 km; [ca 10 Ew].

Grund Mittel- Hgr [M Gerlachsheim): Kr Lauban 18 km; P Gerlachsheim (Oberlauf.) 1 km; E Marklissa 7 km; [118 Ew].

Grund Nieder- Hgr [NdGerlachsheim]: Kr Lauban 16 km; P Gerlachsheim (Oberlauf.) 3 km; E Marklissa 5 km; [58 Ew].

Grund Kol [Waldiß]: Kr P E Neurode; [84 Ew].

Grund D: Kr Waldenburg 17 km; P A St eK kK Wüstewaltersdorf (Bz. Breslau) 1 km; E Ag NdrWüstegiersdorf 13 km; 188 Ew.

Grund Nieder-, Kol [Grund]: Kr Waldenburg 15 km; P Wüstewaltersdorf (Bz. Breslau) 2,5 km; E Wüstegiersdorf 11,5, Charlottenbrunn 10 km; [26 Ew].

Grunddörfel Hgr [Rengersdorf]: Kr Lauban 16 km; P E Marklissa 5 km; [ca 60 Ew].

Grundemühle M [Wundschütz]: Kr Kreuzburg 17 km; P E Konstadt 8 km.

Grundhäuser Kol: Kr Hirschberg 19 km; P Schreibendorf (Riesengeb.) 4 km; E Schmiedeberg 8 km.

Grundhäuser Hgr [AltSeidenberg]: Kr Lauban 22 km; P E Seidenberg (Oberlauf.) Stadt 3, Bhf 6 km; [49 Ew].

Grundhäuser Kr Reichenbach s. Mellendorf.

Grundkretscham H [Lichtenwaldau]: Kr Bunzlau 12 km; P Schönfeld (Bz. Lgß) 6 km; E Thomaswaldau 4 km; [13 Ew].

Grundmannschacht Stkgr in Rosdzin, Kr Kattowitz.

Grundmühle WssrM [Zarkau]: Kr P E Glogau 1 km; [6 Ew].

Grundmühle WssrM [Lättnitz]: Kr E Grünberg 11, Bhf 12 km; P Schweinitz (Bz. Liegnitz) 1 km; [5 Ew].

Grundmühle M [Habendorf]: Kr Reichenbach 10 km; P Habendorf 1,5 km; E Gnadenfrei 6 km; [14 Ew].

Grundvorwerk = Rg Kojentschin Kr GrWartenberg.

Grunowitz D + Rg (m. F): Kr Ag kK Rosenberg 10 km; P E St Kleinlassowitz 4 km; A Sausenberg; eK GrLassowitz; 690 + 84 Ew.

Grunwald D + F I u. II [Fgbz Reinerz]: Kr Glatz 26,5 km; P A (in Reinerz OF) St kK Grunwald (Kr. Glatz); E Rückers 12 km; Ag eK Reinerz 8,5 km; 626 [+ 9 u. 5] Ew.

Grunwitz D + Rg: Kr Ag E GrWartenberg 13, Bhf 10,5 km; P eK Reesewitz 5,5 km; A St Dalbersdorf; kK Kunzendorf; 164 + 164 Ew.

Gruschka-Mühle Kol WssrM [Oppatowitz + Sowitz]: Kr P E Tarnowitz 3 km; [118 + 88 Ew].

Grutschreiber Kol [Belschnitz]: Kr Ratibor 19 km; P E GrGorzyß 4, Bhf 2,5 km; [60 Ew].

Grutzken Kol [Wendzin]: Kr Lublinitz 21 km; P E Schierokau 6,5, Bhf 5,5 km; [22 Ew].

Grzawa D + Rg: Kr Ag eK E Pleß 9 km; P Miedzna-Grzawa; A St kK Miedzna; 395 + 0 Ew.

Grzenzin D: Kr Cosel 18 km; Ag Gnadenfeld 9 km; P Wronin 1,5 km; A St Czienskowitz; eK Ratibor; E Poln.-Neukirch 5 km; kK Grzenzin; 594 Ew.

Grzybowitz Kr Tarnowitz s. Pilzendorf.

Gsell F [Rg Chwallenczütz]: Kr P E Rybnik 6, Bhf 7 km; [8 Ew].

Gsellmühle WssrM [D Poppelau]: Kr E Rybnik 5 km; P Poppelau (Kr. Rybnik) 3 km; [17 Ew].

Guckelhausen D (m. Zg): Kr Ag Striegau 20 km; P St Neuhof (Kr. Striegau) 1,5 km; E Ingramsdorf 7,5 km; A Ossig; eK Metschkau; kK Kostenblut; 158 Ew.

Guckelwitz D + Rg: Kr Ag Breslau 20 km; P A St E Koberwitz (Bz. Breslau) 2,5 km; eK Wiltschau; kK Prisselwitz; 190 + 94 Ew.

Guckerei Kol [ObRosen]: Kr Strehlen 17,5 km; P Prieborn 3 km; E OberRosen 2 km; [8 Ew].

Guckerwitz Kol + Vw [Nippern]: Kr Neumarkt 15 km; P Deutschlissa 5 km; E Nippern 2 km; eK Leuthen; [38 + 43 Ew].

Gudlina M [D Wiersbie]: Kr Lublinitz 9 km; P E Koschentin 4,5, Bhf 6 km; [9 Ew].

Gühlichen D + Rg: Kr Ag Lüben 10 km; P E eK Großrinnersdorf (Bz. Liegnitz) 5 km; A St Eisemost; kK ObGläsersdorf; 30 + 68 Ew.

Gührau D + Rg: Kr Ag Grottkau 11 km; P E Giersdorf (Oberschles.) 4,5 km; A St Striegendorf; eK Arnsdorf; kK ObKühschmalz; 132 + 103 Ew.

Gülchen D + Rg: Kr Ag Namslau 17 km; P A St kK Bankwitz 7,5 km; E Eckersdorf 9 km; eK Mangschütz; 503 + 113 Ew.

Günter Lehngut: Kr Ag Bunzlau 13 km; P A St eK Großhartmannsdorf (Bz. Liegnitz) 1 km; E Kaiserswaldau 11 km kK ObGroßhartmannsdorf; 9 Ew.

Güntersdorf D + Rg: Kr Bunzlau 24 km; Ag Naumburg (Queis) 11 km; P A Gersdorf (Queis) 4 km; E Heidegersdorf 3 km; St kK Güntersdorf; eK Waldau; 602 + 11 Ew.

Günthersdorf D + Rg: Kr Ag Grünberg 11 km; P A St eK Günthersdorf (Bz. Liegnitz); E Nittritz 7 km; kK Friedersdorf; 470 + 45 Ew.

Günthersdorf D: Kr Ag Ohlau 15 km; E Wansen 5,5 km; P A St kK Kleinöls 2,5 km; eK Weigwitz; 305 Ew.

Günthersdorf D: Kr Ag P Striegau 6 km; E Gräben 4 km; A Thomaswaldau; St Günthersdorf; eK kK Rohnstock; 212 Ew.

Güntherwitz D + Rg: Kr Ag Trebnitz 11 km; P E Zedlitz (Kr. Trebnitz) 1 km; A St Paschkerwitz: eK kK Lossen; 114 + 127 Ew.

Gürkwitz D (m. Hälterei u. Zg) + Rg: Kr Militsch 31 km; P Ag eK kK Prausnitz (Bz. Breslau) 0,5 km; A St E Gürkwitz; 190 + 75 Ew.

Gütelhof Vw [NdrRathen]: Kr Neurode 13 km; P Niederrathen 0,5 km; kK E Wünschelburg 3 km; [8 Ew].

Güttmannsdorf D + Rg (m. Jägerhaus, Marienhof u. Oberhof): Kr P Ag eK E Reichenbach (Schles.) 4, Bhf 6 km; A St Güttmannsdorf; kK Girlachsdorf; 611 + 134 Ew.

Güttmannsdorf Klein- Kol + F [Güttmannsdorf]: Kr Reichenbach 8,5 km; P Girlachsdorf 4 km; E Nimptsch 6 km; A St Olbersdorf; eK ObPanthenau; 30 + 4 Ew.

Gugelwitz D + Rg: Kr Ag Lüben 12 km; P A St Mühlrädlitz 3 km; E kK Parchwitz 5 km; eK Gugelwitz; 224 + 75 Ew.

Gugelwitz D + Rg (m. F): Kr P Ag eK kK E Militsch (Bz. Breslau) 4,5, Bhf 6 km; A St Steffitz; 249 + 58 Ew.

Guglitze Kol + Vw [KlKloden]: Kr P Guhrau (Bz. Breslau) 6 km; E Kaltebortschen 3,5 km; eK Geischen; [17 + 9 Ew].

Guhlau D + Rg: Kr Ag Glogau 13 + 12 km; P E Driebitz 6 km; A St kK Guhlau; eK Schlichtingsheim u. Driebitz; 511 + 7 Ew.

Guhlau (Groß-) D + Rg: Kr Ag eK P E Grottkau 3,5 km; kK DeutschLeippe; A St Guhlau; 248 + 82 Ew

Guhlau Klein- Vw [Guhlau]: Kr E Grottkau 6 km; P Osseg 2 km; [22 Ew].

Guhlau Klein- Kol [Osseg]: Kr Grottkau 7 km; P E Osseg 1,5 km; [34 Ew].

Guhlau D + Rg: Kr P Ag eK E Guhrau (Bz. Breslau) 6, Bhf 7 km; A St Osten; kK GrOsten; 142 + 32 Ew.

Guhlau D + Rg: Kr Ag eK kK Lüben 6 km; P Großrinnersdorf (Bz. Liegnitz) 4 km; E A St Koslitz 3 km; 115 + 30 Ew.

Guhlau D + Rg: Kr Ag Reichenbach 11 km; P eK E Nimptsch 3,5 km; A St kK Girlachsdorf; 218 + 59 Ew.

Guhlau D: Kr Ag Schweidnitz 14 km; P eK Domanze 3 km; E Ingramsdorf 7 km; A St Frauenhain; kK Strehlitz; 459 Ew.

Guhlau D + Rg: Kr Trebnitz 11 km; Ag P eK kK Klnb Prausnitz (Bz. Breslau) 3 km; E Obernigk 7,5 km; A St Puditsch; 93 + 2 Ew.

Guhle Kol + Vw [Labschütz]: Kr Militsch 36 km; P Großpeterwitz (Kr. Trebnitz) 2,5 km; E Gellendorf 5,5 km; [12 + 11 Ew].

Guhle Vw [ObAltwohlau]: Kr E Wohlau 5, Bhf 6 km; P Altwohlau 1,5 km; 0 Ew.

Guhlmühle M [Guhlau]: Kr Lüben 5 km; P Großrinnersdorf (Bz. Liegnitz) 4 km; E Koslitz 3 km; [4 Ew].

Guhlvorwerk Vw [Mlitsch]: Kr Steinau 12,5 km; P Raudten (Bz. Breslau) Stadt 7,5 km; E Raudten 10,5 km; [3 Ew].

Guhrau Groß- D + Rg: Kr Ag eK Falkenberg 6 km; P E Graase 3,5 km; A St kK Schedlau; 244 + 86 Ew.

Guhrau Klein- Kol [GrGuhrau]: Kr P E Falkenberg (Oberschles.) 4,5 km; [43 Ew].

Guhrau Stadt: Kr P Ag A St eK kK E Guhrau (Bz. Breslau), Bhf 1 km; 4844 Ew.

Guhrau Alt- D: Kr P Ag St eK kK E Guhrau (Bz. Breslau) 3 km; A Rützen; 447 Ew.

Guhrau D + Rg: Kr Ag eK P Pleß 12 km; P A St Guhrau (Kr. Pleß); E Jawisczowice 2 km; kK Miedzna; 475 + 183 Ew.

Guhre D + Rg (m. Zg): Kr Ag Militsch 11,5 km; P eK E Freyhan 4,5 km; A St kK Strebitzko; 306 + 74 Ew.

Guhre Nieder- Kol [Guhre + Neuschloß]: Kr P E Militsch (Bz. Breslau) 9, Bhf 10 km; [20 + 40 Ew].

Guhren D + Rg (m. Zg): Kr Ag Steinau 11,5 km; P eK Deichslau 5 km; E Kulmikau 6 km; A St Guhren; kK Oelschen; 405 Ew.

Guhrwitz D + Rg: Kr Breslau 23 km; Ag Canth 10 km; P E Puschkowa 2,5 km; A St eK kK Gnichwitz; 52 + 111 Ew.

Guidogrube Stkgr [D Dorotheendorf]: Kr P E Zabrze 2 km; [72 Ew].

Guidottohütte Zkhw in Chropaczow Kr Beuthen OS.

Guidottokolonie Kr Beuthen = Davidshütte.

Gunschwitz D + Rg: Kr Ag Ohlau 15,5 km; P E Wangern 9 km; A St Quosnitz; eK GrPeiskerau; kK Würben; 58 + 140 Ew.

Guradze Kol [Schemrowitz]: Kr Lublinitz 25 km; P Guttentag 6 km; E Zembowitz 7 km; [19 Ew].

Gurek D + Rg: Kr Ag eK Rybnik 13 km; P A St kK Lissek 3 km; E Summin 1 km; 208 Ew.

Guretzko Alt- Kol [Scharley]: Kr Ag Beuthen 3 km; P Scharley 1 km; [256 Ew].

Guretzko Neu- Kol [Rotzberg]: Kr P E Beuthen (Oberschles.) 1 km; [ca 1500 Ew].

Gurigk Weiler [Meuselwitz]: Kr Görlitz 19 km; P E Reichenbach (Oberlaus.) 5, Bhf 6 km; [41 Ew].

Gurkau D: Kr Ag P E eK kK Glogau 4 km; A St Zarkau; 79 Ew.

Gurkau D + Rg: Kr Guhrau 15,5 km; P Ag eK kK E Herrnstadt 2,5, Bhf 3,5 km; A St Gurkau; 16 + 42 Ew.

Gurkau D: Kr Ag Pleß 22 km; P E Neuberun 6 km; A St kK Lendzin; eK Anhalt; 344 Ew.

Gurkau D + Rg (m. Zg): Kr Ag Steinau 15,5 km; P A St eK kK Köben 3,5 km; E Raudten 10 km; 137 Ew.

Gurken F: Kr GrStrehlitz; s. Waldhäuser Stadtwald.

Gurnicken Kol [Stanitz]: Kr E Rybnik 15, Bhf 16 km; P Rauden (Bz. Oppeln) 6 km; [299 Ew].

Gursche Kol [Leonhardwitz]: Kr Neumarkt 22,5 km; P E Kleinbresa 5,5 km; [10 Ew].

Gurtsch D: Kr P Ag eK kK Strehlen (Schles.) 4 km; E Warkotsch 3,5 km; A St Plohmühle; 261 Ew.

Guschwitz D + Fgbz: Kr Ag eK Falkenberg 10,5 km; P St E Tillowitz 4,5 km; A Schloß Falkenberg; kK Psychod; 511 + 0 Ew.

Guschwitz F [Rg Ellguth-Tillowitz]: Kr Falkenberg 12 km; P E Tillowitz 5,5 km; [9 Ew].

Gusenau Kol [Nassadel]: Kr Ag Kreuzburg 16 km; P Uschütz 5 km; E Pitschen 11 km.

Gusinden F [Rg GoschützNeudorf]: Kr GrWartenberg 29 km; P Brustawe 2 km; E Kraschnitz 10 km; [8 Ew].

Gusitz D + Rg: Kr Glogau 19 km; P E Ag St eK Polkwitz 4 km; A Kummernick 3 km; kK Hochkirch; 169 + 48 Ew.

Gustau D (m. M u. Zg) + Rg: Kr Ag Glogau 15 km; P E Quaritz 3 km; A St Seppau; eK Dalkau; kK GrKauer; 172 + 88 Ew.

Gustav-Grube Stkgr [Schwarzwaldau]: Kr Landeshut 12 km; P E Rothenbach.

Gustavgrube Zink- u. Bleierzgr in Radzionkau Kr Tarnowitz.

Gustavshain Kol + Vw [Zielonna]: Kr Lublinitz 33 km; P Woischnik 8 km; E Stahlhammer 11 km; [46 + 5 Ew].

Gustavshöhe Vw [Kempczowitz]: Kr E Tarnowitz 10,5 km; P Broslawitz 1 km; [2 Ew].

Gusten D: Kr Ag E Ohlau 12,5, Bhf 14 km; P A St Gusten (Bz. Breslau); kK E Wansen 7,5 km; eK Weigwitz; 307 Ew.

Gusteutschel D: Kr Ag Glogau 5 km; P A St Brostau 3 km; E Nilbau 4 km; eK kK Jakobskirch; 266 Ew.

Guteborn D + Rg: Kr Hoyerswerda 22 km; Ag A St eK Ruhland 6 km; P Guteborn; E Schwarzbach 4 km; 358 + 94 Ew.

Gutehoffnungshütte Kol [Rg Orzegow]; Kr Beuthen OS. 6 km; P Friedenshütte 2 km; E Morgenroth 1 km; [ca. 400 Ew].

Gutenbrunnen (Brunnenhäuser) Kol m. klimat. Kurhaus [Seidorf]: Kr Hirschberg 15 km; P Seidorf 3 km; E Arnsdorf 3 km; [8 Ew].

Gute Zufluchtsgrube [Rg Michalkowitz]: Kr Kattowitz 4 km; P E Laurahütte 3 km; A St Georgshütte; [12 Ew].

Gutglück Vw [Domsel]: Kr GrWartenberg 12 km; P Trembatschau 4,5 km; E Bralin 10 km; [17 Ew].

Guthawe Kol [Gimmel]: Kr Oels 13,5 km; P E Gimmel (Kr. Oels) 3, Bhf 1 km; [11 Ew].

Gutschdorf Mittel- D + Rg (m. Zuckerfb) **u. Nieder-** D + Rg: Kr Ag kK Striegau 5,5 km; P A St eK Gutschdorf (Schles.); E GrRosen 4 km; 420 + 100 u. 885 + 94 Ew.

Gutschdorf Ober- Kr Striegau s. Kohlhöhe.

Gutschen Kol [MOlbendorf]: Kr Strehlen 21 km; P Olbendorf 3 km; E Giersdorf 3 km; [44 Ew].

Guttaer Haide Fgbz: Kr Rothenburg OL 30 km; Ag Niesky 18 km; P E Klitten 3 km; A Jahmen; St Oelsa; 0 Ew.

Guttenstädt Kol [GrLogisch]: Kr Glogau 15 km; P Wiesau (Kr. Glogau) 4 km; E Klopschen 6 km; [80 Ew].

Guttentag Stadt (m. F u. Zg): Kr Lublinitz 19 km; Ag P A St eK kK Guttentag; E Mischline 6 km; 2660 Ew.

Guttentag Schloß Rg (m. SchnM): Kr Lublinitz 19 km; Ag P St eK kK Guttentag 0,5 km; E Mischline 6,5 km; A Schloß Guttentag; 152 Ew.

Guttwitz D: Kr Ag eK Neisse 10 km; P A Bechau 2 km; E Bösdorf 8 km; St kK Nowag; 57 Ew.

Gutwohne D (m. M) + Rg (m. Brennereivw u. Niederhof): Kr Ag Oels 7,5 km; P A St Gutwohne; E Bohrau 8 km; eK Döberle; kK Juliusburg; 474 + 259 Ew.

Gwizdon F [Rg Plawniowitz]: Kr Gleiwitz 20 km; P E Rudzinitz 3,5, Bhf 2 km; [8 Ew].

Gwosdek Kol [AltZabrze]: Kr P E Zabrze 3 km; [251 Ew].

Gwosdzian D + Rg: Kr Lublinitz 13 km; Ag eK kK Guttentag 6,5 km; P A St Gwosdzian; E Mischline 12 km; 212 + 186 Ew.

Gwosdzietz (Gwodczütz) Kol + Vw [Rogau]: Kr Oppeln 21 km; P Krappitz 4,5 km; E Gogolin 9 km; [126 + 28 Ew].

Gypsgruben Gh [Dirschel]: Kr Leobschütz 24,5 km; P Dirschel 2,5 km; E Katscher 3 km; [12 Ew].

Haag Kol [Wartha]: Kr Frankenstein 13 km; P E Wartha 0,5, Bhf 1,5 km; [121 Ew].

Haag Vorstdt m. Scharfrichterei (Hoyerswerda): Kr P E Hoyerswerda, Bhf 2 km; [103 Ew].

Haasel D + Rg (m. Kalkbrennereien): Kr Ag Jauer 17 km; P A St eK Prausnitz (Bz. Liegnitz) 3 km; E Goldberg 6 km; kK Seichau; 242 + 59 Ew.

Haasenau D + Rg: Kr Ag Trebnitz 14,5 km; P E Schebitz 2,5, Bhf 3,5 km; A St Hennigsdorf; eK Heidewilxen; kK Auras; 161 + 52 Ew.

Haasenvorwerk Vw [Rg Militsch]: Kr Cosel 18,5 km; P Leisnitz 4,5 km; E Leobschütz 13 km; [9 Ew].

Haatsch D + Rg: Kr eK Ratibor 19 km; P St kK Haatsch; Ag Hultschin 7,5 km; E Annaberg 6 km; A Schillersdorf; 1684 Ew.

Habelschwerdt Stadt (m. An der Krümme, Floriansberg, Städt. Zg u. Wustung): Kr P Ag A St eK kK E (Stadtbhf) Habelschwerdt; Hptbhf 1,5 km; 6042 Ew.

Habendorf D + Rg (m. Mittel-, Nieder- u. Schloßhof): Kr Ag E Reichenbach 8,5, Bhf 10 km; P A St Habendorf; eK Rosenbach; kK Weigelsdorf; 1072 + 187 Ew.

Habendorf D (m. F): Kr Ag Strehlen 11,5 km; P A E Prieborn 3,5, Bhf 4,5 km; St eK Crummendorf; kK Siebenhufen; 171 Ew.

Haberstroh Rg + Kol [Schlanz]: Kr Breslau 20,5 km; P E Puschkowa 4 km; 32 [+ 33] Ew.

Habicht D + Rg: Kr Cosel 24 km; Ag Gnadenfeld 10 km; P Poln.-Krawarn 4 km; E Stolzmütz 8 km; A St Mosurau; eK Ratibor; kK Grzenzin; 314 Ew.

Habichtsberg F [Grüssau]: Kr Landeshut 9 km; P E Grüssau 3 km; [4 Ew].

Hachelvorwerk Vw [Gießmannsdorf]: Kr Bunzlau 16 km; P Gießmannsdorf (Kr. Bunzlau) 1 km; E Siegersdorf 14 km; [22 Ew].

Hadaschiken Vorstadt [Stadt Guttentag]: Kr Lublinitz 18 km; P Guttentag 1 km; E Mischline 7 km; [129 Ew].

Hadra D u. Kol + Vw [GrDroniowitz]: Kr Ag eK Lublinitz 12 km; P E Lissau 6 km; A Boronow; St GrDroniowitz; kK Sodow; 171 Ew.

Häderei KO [AltRöhrsdorf]: Kr Bolkenhain 6 km; P E Altröhrsdorf 2 km; [7 Ew].

Hähnichen D + Rg: Kr Ag Rothenburg OL 9 km; P E eK Hähnichen (Oberlaus.), Bhf 1 km; A St Spree; kK Muskau; 343 + 82 Ew.

Hälterhäuser Kol [GrMarchwitz]: Kr P E Namslau 6 km; [102 Ew].

Hältervorwerk Vw [Parchau]: Kr Lüben 29 km; P Jacobsdorf (Bz. Liegnitz) 2 km; E Persel 3 km; [4 Ew].

Hänchen D + Rg: Kr Ag Freystadt 13 + 15 km; P eK Günthersdorf (Bz. Liegnitz) 1 km; E Nittritz 8 km; A Hartmannsdorf; St Fürstenau; kK Friedersdorf; 119 + 1 Ew.

Hänchen D + Rg: Kr Ag Jauer 14 km; P E Kosendau 6 km; A St eK kK Seichau; 21 + 0 Ew.

Hänchen D: Kr Ag E Löwenberg 10 km; P A St eK kK Kesselsdorf (Schles.) 2 km; 73 Ew.

Häselei Kol (m. Fähre) + Vw [Pannwitz]: Kr Trebnitz 18 km; P E Schebitz 5, Bhf 3 km; [23 + 3 Ew].

Häslicht D + Rg (m. Brechh u. Stbr): Kr Ag Striegau 6,5 km; P eK E Großrosen 3,5, Bhf 4,5 km; A Eisdorf; St kK Häslicht; 1049 + 82 Ew.

Häuser am hohen Walde Kr Schönau s. Hochwald.

Häuser am schwarzen Berge Kr Hirschberg s. Schwarzeberg.

Hagendorf (m. Hagenmühle) Kol [Rengersdorf]: Kr Lauban 12 km; P E Marklissa 1 km; [69 Ew].

Hagendorf D + Rg (m. F): Kr Ag E Löwenberg 8 km; PHagendorf; St eK Kunzendorf unterm Walde; kK Seifersdorf; A Kunzendorf u. W. + Hagendorf; 280 + 20 Ew.

Hagendorf Ober- Kol + F [Hagendorf]: Kr Löwenberg 11 km; P E Krummenöls 4 km; A St eK ObGörisseiffen; [20 + 4 Ew].

Hahnbusch Kr Reichenbach s. Girlachsdorf.

Hahnerei F [Rg Zessendorf]: Kr Sagan 33 km; P E Großselten 6, Bhf 8 km; [5 Ew].

Hahnhof Kr Glatz s. ObHannsdorf.

Hahnstein Kr. Hirschberg = Hainberg.

Hahnswalde Kol [GrMuritsch]: Kr Trebnitz 13,5 km; P E Obernigk 5,5 km; [39 Ew]

Hahnvorwerk Kol [Schönwalde]: Kr E Frankenstein 17, Bhf 18 km; P Silberberg 4,5 km; [17 Ew].

Hahnvorwerk Kol [Neudorf]: Kr Neurode 8,5 km; P Bolpersdorf 4,5 km; E Ebersdorf-Neudorf.

Hahnvorwerk Kol [Kohlsdorf]: Kr E Neustadt 11 km; P Steinau (Oberschles.) 2,5 km; [25 Ew].

Haidänichen D + Rg: Kr Ag Breslau 16 km; P eK E Domslau 4 km; A St kK KleinTinz; 16 + 80 Ew.

Haidau Alt- + Neu- Kol [NdrThomaswaldau]: Kr Bunzlau 10 km; P E Thomaswaldau 2 km; [67 + 63 Ew].

Haidau Kr Freystadt s. Heydau.

Haidau Kol + F [Krampf]: Kr Sprottau 25 km; P E Primkenau 6 km; [18 + 6 Ew].

Haidau D: Kr Ag P St eK kK E Striegau 2, Bhf 3,5 km; A Gräben; 445 Ew.

Haidauer Mühle M [Striegau]; Kr P E Striegau 4, Bhf 5,5 km; [3 Ew].

Haidchen F [D AltPoppelau]: Kr Oppeln 22 km; E Löwen 15 km; P Karlsmarkt 1 km; [6 Ew].

Haide Kol [Wehlige]: Kr Militsch 15,5 km; P Heinrichsdorf (Bz. Breslau) 1,5 km; E Bratschelhof 4,5 km.

Haidehäuser Kol [ObSchüttlau]: Kr E Guhrau 14, Bhf 15 km; P Schüttlau 4,5 km; [10 Ew].

Haidehäuser Kol [Frauendorf]: Kr Hoyerswerda 34 km; P Ortrand 3 km; E Mückenberg 6 km; [20 Ew].

Haidehäuser Kol [Daubitz]: Kr Rothenburg OL 16 km; P Daubitz 2 km; E Rietschen 6 km; [37 Ew].

Haidehäuser (Haidevorw.) Vw [Leippa]: Kr Rothenburg OL 11 km; P Leippa (Oberlaus.) 6 km; E Rauscha 6 km; [14 Ew].

Haidehäuser Kol [Rietschen]: Kr Rothenburg OL 20 km; P E Rietschen 2 km; [24 Ew].

Haidehaus Kol [Lomnitz]: Kr Hirschberg 8 km; P E Lomnitz (Riesengeb.) 1,5 km; [5 Ew].

Haidehaus Vw u. F [Spree]: Kr Rothenburg OL 14 km; P Daubitz 3 km; E Hähnichen 4 km; [22 Ew].

Haidemühlhäuser Kol [Altenlohm]: Kr Goldberg(-H) 27 km; P E Modlau 2, Bhf 4,5 km; [24 Ew].

Haideschäferei Kr Rothenburg OL = Jänkendorfer Schäferei.

Haideschloß siehe Schlingelbaude Kr Hirschberg.

Haidevorwerk Vw [Rützen]: Kr E Guhrau 7,5 km; P Niebe 5 km; [22 Ew].

Haidevorwerk Vw [ObSchüttlau]: Kr E Guhrau 14, Bhf 15 km; P Schüttlau 4 km; [22 Ew].

Haidevorwerk Vw [Görtelsdorf]: Kr Landeshut 11 km; P Görtelsdorf 1 km; E Grüssau 5 km; [23 Ew].

Haidevorwerk Kr Rothenburg OL; s. Haidehäuser [Leippa].

Haidevorwerk (Neuhof) Kol [Neugabel]; Kr Sprottau 21 km; P Neugabel (Kr. Sprottau); E Quaritz 6 km; [67 Ew].

Haidewaldau D + F [DF Kohlfurt]; Kr Ag Görlitz 26 km; P E eK Waldau (Oberlaus.) 2 km; A St Rothwasser; 268 [+ 5] Ew.

Haidwiesen Kol [Wichelsdorf]: Kr P E Sprottau 6 km.

Hain u. Hainvorwerk Kol u. Vw [MHerwigsdorf]: Kr P Freystadt (Niederschl.) 6 km; E Herwigsdorf 1 km; [15 + 14 Ew].

Hain Kol + F [ObHannsdorf D + Rg]: Kr E Glatz 10,5 km; P Niederhannsdorf (Bz. Breslau) 7,5 km; [7 + 5 Ew].

Hain Kol [Neudeck]: Kr E Glatz 7 km; P Niederhannsdorf (Bz. Breslau) 9 km; [71 Ew].

Hain Kol [Reinerz]: Kr Glatz 22,5 km; P Reinerz 2 km; E Rückers 7 km; [8 Ew].

Hain D: Kr Ag Habelschwerdt 16 km; P A Lauterbach (Kr. Habelschwerdt) 3 km; E Ebersdorf 6 km; St kK Schönfeld; eK Mittelwalde; 209 Ew.

Hain F [Rg Kunzendorf] + Vw [Schönau b. Landeck]: Kr Habelschwerdt 20,5 km; P E Kunzendorf (Kr. Habelschwerdt) 5 km; [7 + 6 Ew].

Hain Neu- Dfth: Kr Habelschwerdt s. Neubrunn.

Hain D + F [Rg Giersdorf]: Kr Hirschberg 15 km; Ag E kK Hermsdorf u. K. 6 km; P Hain (Riesengeb.); A St eK Giersdorf; 380 [+ 10] Ew.

Hain Vw [Buchwald]: Kr Hirschberg 14 km; P Buchwald (Riesengeb.) 2 km; E Schmiedeberg 5 km; [5 Ew].

Hain Kol + Vw [ObSteinkirch]: Kr Lauban 9 km; P Mittelsteinkirch 4 km; E Steinkirch 2 km; [31 + 3 Ew].

Hain Kol [Mölke]: Kr Neurode 7 km; P E Ludwigsdorf (Kr. Neurode) 1, Bhf 2,5 km; [132 Ew].

Hain Kol [Neudorf]: Kr Neurode 9 km; P Ebersdorf (Kr. Neurode) 5,5 km; E Ebersdorf-Neudorf; [10 Ew].

Hain Kol [Wünschelburg]: Kr Neurode 17,5 km; P E Wünschelburg 3 km; [100 Ew].

Hain Alt- D **u. Neu-** D + F [OF Langwaltersdorf]: Kr Ag Waldenburg 4,5 km; P E kK Dittersbach b. Waldenburg (Schles.) 3 km; A St Langwaltersdorf; eK Waldenburg u. Langwaltersdorf; 409 u. 551 [+ 5] Ew.

Hainbach D: Kr Glogau 13 km; Ag Polkwitz 9 km; P Neusorge (Schles.) 2 km; E Klopschen 5 km; A St Töppendorf; eK kK Jakobskirch; 307 Ew.

Hainbacher Forsthaus F [Töppendorf]: Kr Glogau 10 km; E Polkwitz 9 km; P Neusorge (Schles.) 2 km; [8 Ew].

Hainberg Kol [Seidorf]: Kr Hirschberg 14 km; P Seidorf 3 km; E Arnsdorf 6 km; [36 Ew].

Haindorf Kol [Tuntschendorf]: Kr E Neurode 7,5 km; P Tuntschendorf 2 km; [60 Ew].

Hainfall Rst [Hain]: Kr Hirschberg 15 km; P Hain (Riesengeb.) 1 km; E Hermsdorf u. K. 6 km

Hainhäuser Kol [Gräfl. Röhrsdorf]: Kr Löwenberg 26 km; P E Friedeberg (Queis) 2 km; [12 Ew].

Hainwald D + Fgbz: Kr Goldberg-H; Ag Goldberg 14,5 km; P E A eK Neudorf (Gröditzberg) 3 km; St Hockenau; kK Harpersdorf; 67 Ew.

Halbau Mfl + Rg **u. Halbau Oberlausitzisch** D **u. Halbau Schlesisch-** D (m. Bhf): Kr Sagan 17 km; Ag P E A St eK Halbau, Bhf 1 km; kK NdrHartmannsdorf; 1121 + 61 u. 369 u. 239 Ew.

Halbe Meile Gh: Kr Hirschberg 5 km; P Boberröhrsdorf 4 km; E Reibnitz 3 km.

Halbemeile Kretscham [Johnsdorf] u. Zh [Schimmelwitz]: Kr Liegnitz 4,5 km; P eK Rothkirch (Katzbach) 4 km; E Pahlowitz 2 km; [8 Ew].

Halbemeilmühle OelM [Heinersdorf]: Kr P E Grünberg (Schles.) 4, Bhf 5 km; [8 Ew].

Halbendorf D + Rg: Kr Ag kK Bolkenhain 5 km; P A St eK Würgsdorf 2 km; E Großhau 3 km; 92 + 27 Ew.

Halbendorf Kol [Glatz]: Kr P E Glatz 2, Bhf 3,5 km; [3 Ew].

Halbendorf D: Kr Ag P St eK kK E Grottkau 0,5 km; A Halbendorf; 751 Ew.

Halbendorf Nieder- D: Kr Lauban 18 km; Ag Seidenberg 9 km; P St eK kK Schönberg (Oberlaus.) 4 km; E Nikolausdorf 8 km; A Niederhalbendorf; 866 Ew.

Halbendorf Ober- D + Rg: Kr Lauban 15 km; Ag Seidenberg 9 km; P Schönberg (Oberlaus.) 2 km; E Nikolausdorf 4 km; A St eK Bellmannsdorf; kK Pfaffendorf; 157 + 23 Ew.

Halbendorf D: Kr Ohlau 18,5 km; P Ag kK E Wansen 0,3, Bhf 1 km; A St Spurwitz; eK Mechwitz; 174 Ew.

Halbendorf D + Rg: Kr Ag eK kK E Oppeln 3,5 km; P A St Halbendorf; 727 + 178 Ew.

Halbendorf D + Bhf u. F [Muskau Fgbg]: Kr Rothenburg OL 43 km; Ag kK Muskau 11 km; P St eK Schleife 4 km; E Halbendorf; A Muskau III; 409 [+ 4 u. 7 Ew].

Halbendorf D + Rg: Kr Ag P eK kK Striegau 4,5 km; E Gräben 3,5 km; A Thomaswaldau; St Günthersdorf; 267 + 94 Ew.

Halemba D + Rg: Kr Ag Kattowitz 15 km; P eK Antonienhütte 4 km; E Schwientochlowitz 8 km; A kK Kochlowitz; St Halemba; 1189 + 137 Ew.

Halensko Kol [Ellguth-Tschammer]: Kr Gr Strehlitz 11 km; P Stubendorf (Kr. Großstrehlitz) 3,5 km; E Schimischow 5,5 km; [93 Ew].

Hallatsch D: Kr Glatz 28 km; P Ag St kK Lewin 4 km; E Rückers 12,5 km; A Hallatsch (in Lewin); eK Reinerz; 193 Ew.

Halstern F Kr Görlitz s. Haustern.

Haltauf D + Rg: Kr Ag Münsterberg 11,5 km; P eK Schreibendorf (Kr. Strehlen) 1 km; E Prieborn 6 km; A Kunern; St Münchhof-Kunern; kK Berzdorf; 106 + 45 Ew.

Haltauf D + Rg: Kr Ag Ohlau 18,5 km; P kK E Wangern 5 km; A St Haltauf; eK Großburg; 130 + 102 Ew.

Haltauf D + Rg: Kr Ag E Trebnitz 10 km; P Schawoine 2,5 km; A St Gr-Zauche; eK Massel; kK Zirkwitz; 74 + 9 Ew.

Halupken Kr Rosenberg; s. Chalupken.

Halupki Kol [Jeykowitz]: Kr P E Rybnik 5, Bhf 6 km; [63 Ew].

Halupki [Marklowitz] Kr Rybnik= Chalupki.

Hammer Alt- Kr Brieg, Cosel, Militsch, Pleß, s. Althammer.

Hammer Auf dem- Kol [Rg Wehrau]: Kr Bunzlau 26 km; P Klitschdorf 9 km; E Kohlfurt 15 km; [50 Ew].

Hammer D: Kr Falkenberg 16,5 km; Ag P eK kK Friedland (Bz. Oppeln) 5 km; E Lamsdorf 8 km; A St Schloß Friedland; 286 Ew.

Hammer D: Kr Freystadt 38 km; Ag Glogau 19 km; P A St Schlawa (Schles.) 4 km; E Driebitz 16 km; eK Schlawa Stadt; kK Schlawa Dorf; 186 Ew.

Hammer Vw [Carolath]: Kr Freystadt 18 km; P E Beuthen (Bz. Liegnitz) 1 km; [5 Ew].

Hammer Vw [Pürschkau]: Kr Freystadt 37 km; P Schlawa (Schles.) 4 km; E Driebitz 16 km; [16 Ew].

Hammer Kol + Vw [Vorhaus]: Kr Goldberg(-H) 25,5 km; P Reisicht 6,5 km; E Göllschau 4 km; [26 + 12 Ew].

Hammer D + Rg: Kr Ag Grünberg 18 km; P A St eK Saabor 2 km; E Nittritz 13 km; kK Milzig; 291 + 39 Ew.

Hammer D: Kr Ag eK kK E Habelschwerdt 8,5 km; P A Altweistritz 6,5 km; St Neuweistritz; 281 Ew.

Hammer Vw [KlKotzenau]: Kr Lüben 25 km; P E Kotzenau 2 km; [38 Ew].

Hammer Kr Militsch s. KathHammer u. Kraschnitzhammer.

Hammer Kol + Vw [Dammer]: Kr Namslau 16,5 km; P E Dammer (Kr. Namslau) 3, Bhf 4,5 km; [80 + 58 Ew].

Hammer Kol [Eckersdorf]: Kr Namslau s. Kuznice.

Hammer [Ratiborhammer] D (m. Bhf) + Rg: Kr Ag Ratibor 16 km; P Ratiborhammer; A St kK E Hammer; eK Jacobswalde; 2127 + 168 Ew.

Hammer Kol [Tschirndorf]: Kr Sagan 13 km; P E Halbau 4 km; [71 Ew].

Hammer Kr Sprottau; s. AlterH.

Hammer Kr Trebnitz: s. DeutschH. PolnischH u. MaßlischH.

Hammer D + Rg: Kr Wohlau 6 km; P A St kK E Krehlau 1,5 km; Ag Winzig 10 km; eK Kunzendorf; 121 + 43 Ew.

Hammer-Goschütz, Hammer-Militsch Kr Militsch s. Althammer.

Hammer-Kraschnitz D: Kr Ag kK Militsch 9,5 km; P E A St Kraschnitz 0,8 km; eK Wirschkowitz; 214 Ew.

Hammer-Sulau D (m. M) + Rg: Kr Ag Militsch 13 km; P A St eK kK E Sulau 5, Bhf 6 km; 159 + 6 Ew.

Hammer-Trachenberg D + Rg (m. F u. Große Schleuse): Kr Militsch 20,5 km; P St kK Radziunz 8 km; Ag eK Trachenberg 10 km; A E GrOssig 4,5 km; 440 + 32 Ew.

Hammergut-Zehrbeutel Kol Kr Sagan; s. Hammer.

Hammerhäuser Kol [Neuhammer]: Kr Görlitz 30 km; P E Neuhammer (Oberlauf.) 2 km; [58 Ew].

Hammerhäuser Weiler [Schnellförtel]: Kr Görlitz 41 km; P E Rauscha 7 km; [22 Ew].

Hammerhäuser Kol [Briese]: Kr P Oels (Schles.) 10 km; E Zessel 6,5 km; [46 Ew].

Hammerhäuser Har [Kupferberg]: Kr Schönau 22 km; P E Jannowitz (Schles.) 1 km; [18 Ew].

Hammerhain Weiler [Oberlangenau + Rothwasser: Kr Görlitz 18 km; P Niederlangenau (Kr. Görlitz) 7 km; E Kohlfurt 6 km; [12 + 9 Ew].

Hammerkretscham Gh [Boyadel]: Kr Grünberg 25 km; P Boyadel 2 km; E Nittritz 19 km; [5 Ew].

Hammermühl F [Schönaich-Rosenthal]: Kr Freystadt 26 km; P Carolath (Schles.) 7 km; E Beuthen (Bz. Liegnitz) 6 km; [5 Ew].

Hammermühle Kol [Rosenthal]: Kr Freystadt 26 km; P Carolath (Schles.) 7 km; E Beuthen (Bz. Liegnitz) 7 km; eK Brieg; [4 Ew].

Hammermühle WffrM [Nardt]: Kr P E Hoyerswerda 6, Bhf 5 km; [15 Ew].

Hammermühle M [Kotzenau]: Kr Lüben 25 km; P E Kotzenau 2 km; [8 Ew].

Hammerstadt D + Rg (m. F): Kr Rothenburg OL 19 km; Ag Niesky 14 + 13 km; P E St Rietschen 3 km; A Creba; eK Daubitz; kK Muskau; 133 + 44 Ew.

Hampelbaude Gh [Gebirgsbauden]: Kr Hirschberg 23 km; Ag Schmiedeberg 14 km; P Brückenberg (Riesengeb.) 4 km; E Krummhübel 7 km; A Seidorf; St Gebirgsbauden; eK Wang; kK Arnsdorf; [12 Ew].

Hannover Kol [KlCosel + Rg Kammerau]: Kr P E Großwartenberg 3,5, Bhf 6 km; [0 + 2 Ew].

Hannsdorf Neu- Kol [NdrHannsdorf]: Kr E Glatz 3,5 km; P Niederhannsdorf (Bz. Breslau) 2,5 km; [75 Ew].

Hannsdorf Nieder- D (m. Zh) + Rg: Kr Ag eK E Glatz 4,5 km; P A St kK Niederhannsdorf (Bz. Breslau); 1281 + 57 Ew.

Hannsdorf Ober- D + Rg (m. Asterhof, Hahnhof, F Hain u. M): Kr Ag eK E Glatz 8,5 km; P Niederhannsdorf (Bz. Breslau) 5 km; A St kK ObHannsdorf; 1401 + 75 Ew.

Hannsdorf D: Kr Ag eK Neisse 5 km; P A St kK Groß-Neundorf (Bz. Oppeln) 1,5 km; E Bösdorf 4 km; [131 Ew].

Hansdorf D + Rg. Kr Ag Sagan 14 km; P E Hansdorf (Bz. Liegnitz) 1 km; A St Cunau; eK NdrUllersdorf i. Brandenb; kK NdrHartmannsdorf; 177 + 32 Ew.

Hansdorf Bhf [Zeipau]: Kr Sagan 13 km; P Hansdorf (Bz. Lgntz) 2 km; [151 Ew].

Hans Heinrich Fasanerie Vw [Rg Schloß Pleß]: Kr P E Pleß 4 km; [10 Ew].

Hans Heinrichshof Vw [Rg Poremba]: Kr P E Pleß 4,5 km; [55 Ew].

Hanusowski M [Bachowitz]: Kr Namslau 20 km; P E Noldau 7,5 km; [32 Ew].

Hanussek D + Rg: Kr Gleiwitz 26 km; Ag eK Tarnowitz 10 km; P E Friedrichshütte (Oberschles.) 4,5 km; A St Brynnek; kK Tworog; 268 + 78 Ew.

Haraschowietz Dfth [Krzanowitz]: Kr E Cosel 7, Bhf 9 km; P Krzanowitz; [107 Ew].

Haraschowska Kol [Colonnowska]: Kr GrStrehlitz 21 km; P E Vossowska 3,5 km; [230 Ew].

Harbultowitz D + Rg: Kr Ag eK Lublinitz 8 km; P kK Sodow 3,5 km; E Lissau 6 km; A Boronow; St GrDroniowitz; 167 + 85 Ew.

Harende s. Alte Arende.

Harmonie Gh im Eichenwäldchen [Bernstadt]: Kr Oels 15 km; P E Bernstadt (Schles.) 2 km; [4 Ew].

Harpersdorf Nieder- D + Rg: Kr GoldbergH; Ag Goldberg 12,5 km; P A St eK kK Harpersdorf; E Pilgramsdorf 4 km; 576 Ew.

Harpersdorf Ober- D + Kol [Armenruh]: Kr GoldbergH; Ag Goldberg 13,5 km; P A St eK kK Harpersdorf; E Pilgramsdorf 5 km; 400 [+ 214] Ew.

Hartau Kol [Nimmersath]: Kr Bolkenhain 11 km; P Merzdorf (Kr. Bolkenhain) 7 km; E Hartau; [57 Ew].

Hartau D: Kr Glatz 17,5 km; P A kK E Rückers 2,5, Bhf 1,5 km; Ag eK Reinerz 3,5 km; St Hartau; 809 Ew.

Hartau D + Rg: Kr Ag P E eK kK Hirschberg (Schles.) 4, Bhf 3 km; A St Schwarzbach; 495 + 20 Ew.

Hartau Anth v. Gansberg [Quirl]: Kr Hirschberg.

Hartau Grüssauisch D: Kr Ag eK Landeshut 7 km; P A St kK E Wittgendorf (Schles.) 3 km; 350 Ew.

Hartau Städtisch D: Kr Landeshut 12 km; Ag Liebau 6 km; P eK kK Michelsdorf (Bz. Liegnitz) 4 km; E Blasdorf 5 km; A St Hermsdorf städtisch; 177 Ew.

Hartau Kol + Vw [Pirschen]: Kr Neumarkt 9 km; P Zieserwitz 4,5 km; E ObMois 9 km; [7 + 18 Ew].

Hartau Kr Nimptsch; s. Dürr-Hartau u. Grünhartau.

Hartau D + Rg: Kr Ag E Sprottau 9 + 10 km; P Langheinersdorf (Schles.) 4 km; A St Hartau; eK Wittgendorf; kK Großenborau; 399 + 108 Ew.

Hartau D + Fgbz: Kr Ag Waldenburg 4,5 km; P BadSalzbrunn 2,5 km; E Altwasser 2,5 km; A St ObSalzbrunn; eK NdrSalzbrunn; kK Weißstein; 1213 + 0 Ew.

Harte Kol [Mölke]: Kr Neurode 5,5 km; P E Ludwigsdorf (Kr. Neurode) 2,5, Bhf 1 km; [92 Ew].

Hartelangenvorwerk D: Kr Ag P E eK kK Löwenberg (Schles.) 4 km; A GrRackwitz; St Hartelangenvorwerk; 469 Ew.

Hartenberg Kol [Petersdorf]: Kr Hirschberg 16 km; P E Petersdorf (Riesengeb.) 2 km; [289 Ew].

Hartha (auch Dürrhartha) D: Kr Ag Frankenstein 8 km; P eK Camenz (Schles.) Ort 3,5 km; E Dürrhartha; A St kK Frankenberg; 128 Ew.

Hartha (Glossen-Lautitzer Haide) Fgbz: Kr Görlitz 25 km; P St eK Melaune 5 km; E Weißenberg 6 km; A Krischa; Ag Reichenbach OL 11 km; 14 Ew.

Hartha D + Rg: Kr Lauban 17 km; Ag P kK Greiffenberg (Schles.) 6 km; E Neundorf-Greiffenstein 2 km; A Gebhardsdorf; St Wiesa; eK ObWiesa; 570 + 31 Ew.

Hartha Kol [NdrHalbendorf + Ndr Schönbrunn]: Kr Lauban 16 + 18 km; P Schönberg (Oberlaus.) 2 km; E Nicolausdorf 5 km; [36 + 42 Ew].

Harthau Vw [Siebeneichen]: Kr P Löwenberg(Schl.)4km; E Mois 1km; [8Ew].

Harthau D + Rg: Kr P Ag eK E Reichenbach (Schles.) 5,5, Bhf 7 km; A St Bertholdsdorf; kK NdrLangseifersdorf; 273 + 56 Ew.

Harthau Neu- (auch Elbelhäuser) Kol [Harthau]: Kr P E Reichenbach (Schles.) 6,5, Bhf 8 km; [15 Ew].

Harthe Kol + F [D + Rg Schedlau]: Kr Falkenberg 4 km; P E Schedlau 2 km; [2 + 8 Ew].

Harthen Kol [NeuHeide]: Kr Glatz 12,5 km; P E Altheide 1 km; [7 Ew].

Hartlieb D + Rg: Kr Ag Breslau 6,5 km; P Klettendorf-Hartlieb; E Klettendorf 1,5 u. Hartlieb 2 km; A eK Klettendorf; St Breslau Ld; kK Oltaschin; 1025 + 108 Ew.

Hartliebsdorf D (m. Bhf): Kr Ag Löwenberg 12 km; P A eK kK Deutmannsdorf 4 km; St E Hartliebsdorf, Bhf 3 km; 805 Ew.

Hartmannsdorf Groß- (Ober- u. Nieder-) D + Rg (Nieder-): Kr Ag Bunzlau 14 u. 13 km; P A St eK Großhartmannsdorf (Bz. Liegnitz); E Kaiserswaldau 13 u. 10 km; kK ObGroßhartmannsdorf; 1617 (943 u. 674) + 16 Ew.

Hartmannsdorf D + Rg (m. F u. Schf): Kr Ag Freystadt 15 km; P Seiffersdorf (Kr. Freystadt) 3 km; E Nittritz 12 km; A St eK Hartmannsdorf; kK Brunzelwaldau; 306 + 34 Ew.

Hartmannsdorf D (m. OberVw) + Rg: Kr Ag eK Landeshut 6 km; P E Ruhbank 3 km; A St Hartmannsdorf; kK Gießmannsdorf; 829 + 43 Ew.

Hartmannsdorf D + Rg: Kr Lauban 14 km; Ag P E St eK kK Marklissa 2 km; A Hartmannsdorf; 1078 + 59 Ew.

Hartmannsdorf Rg + **Ober-** D **u. Nieder-**: D Kr Sagan 19 km; Ag Halbau 7 km; P A St Wiesau (Kr. Sagan) 4 km; E OberHartmannsdorf 2 km; eK kK Ndr Hartmannsdorf; 71 + 292 u. 1149 Ew.

Harzwald Kol [Olbersdorf]: Kr Habelschwerdt 25 km; P Landeck (Schles.) 6,5 km; E Olbersdorf 3 5 km; [12 Ew].

Haselbach D: Kr Ag Landeshut 9 km; P A St Dittersbach (städtisch) 3 km; E Schmiedeberg 6 km; eK kK Haselbach; 628 Ew.

Haselbach D + Rg: Kr Ag Sprottau 28 km; P Jacobsdorf (Bz. Liegnitz) 5 km; E St Weißig 4 km; A kK Primkenau; eK Kriegheide; 53 + 4 Ew.

Haselgraben Kol [Hausdorf]: Kr Neurode; P Hausdorf (Kr. Neurode); E Centnerbrunn; [78 Ew].

Haselschenke (Haselhäuser) Kol [Rengersdorf]: Kr Lauban 16 km; P Rengersdorf (Queis) 3 km; E Marklissa 5 km; [ca 20 Ew].

Haselvorwerk D: Kr Ag eK E Neustadt OS 7,5 km; P Riegersdorf (Oberschles.) 4 km; A St kK Schmitsch; 177 Ew.

Hasenau Kol [Lorenzdorf]: Kr Bunzlau 21 km; P Lorenzdorf 3 km; E Siegersdorf 18 km; [86 Ew].

Hasenbaude Bde [Gebirgsbauden]: Kr Hirschberg 22 km; Ag Schmiedeberg 13 km; P Brückenberg (Riesengeb.) 3 km; E Krummhübel 6 km; A Seidorf; St Gebirgsbauden; eK Wang; kK Arnsdorf; [6 Ew].

Hasenberg Weiler [Holtendorf]: Kr Görlitz 6 km; P Girbigsdorf 2 km; E Schlauroth 2 km.

Hasenberg F [Rg Flinsberg]: Kr Löwenberg 35 km; P Ullersdorf (Bz. Liegnitz) 2 km; E Friedeberg (Queis) 7 km; [0 Ew]

Hasenförsterei H [Ullersdorf gräfl]: Kr Löwenberg 34 km; P Ullersdorf (Bz. Lgtz) 2 km; E Friedeberg (Queis) 6 km; [4 Ew].

Hasengraben Vorstadt [Glatz]: Kr P E Glatz 2,5 km; [151 Ew].

Hasengraben Kol: Kr Habelschwerdt; s. AltNeißbach.

Hasenschenke H: Kr Sagan 7 km; P Dittersbach (Kr. Sagan) 2 km; E Hirschfeldau 5 km.

Hasenthal Kol [Lichtenwaldau]: Kr Bunzlau 12 km; P Lichtenwaldau 1 km; E Thomaswaldau 6 km; [60 Ew].

Hasenwerder F [GrSaabor]: Kr Neumarkt 13,5 km; P E Nimkau 4,5 km; [5 Ew].

Hassitz D + Rg: Kr P Ag eK kK Glatz 2,5 km; A St Hassitz; 642 + 24 Ew.

Hasulamühle M [D Sucho-Danietz]: Kr GrStrehlitz 11,5 km; P Stubendorf (Kr. Großstrehlitz) 4 km; E Schimischow 6 km; [7 Ew].

Hau Großer Kr Bolkenh.; s. Großhau.

Hauckhäuser Kol: Kr Habelschwerdt; s. AltWaltersdorf.

Hauffen Kol [Riemberg]; Kr Wohlau 17 km; P Riemberg 3 km; E KlBresa 10, Obernigk 7 km; [ca 50 Ew].

Haugendorf D + Rg: Kr E Ag Namslau 9,5 km; P A Buchelsdorf (Kr. Namslau) 2 km; St Buchelsdorf-Lorzendorf; eK Kaulwitz; kK Strehlitz; 54 + 63 Ew.

Haugsdorf Sächsisch- D + Rg: Kr Ag E kK Lauban 8 km; P Naumburg (Queis) 6 km; A St Wünschendorf; eK Sächsisch Haugsdorf; 631 + 36 Ew.

Haugsdorf Schlesisch- D + Rg: Kr Ag E Lauban 8 km; P kK Naumburg (Queis) 6 km; A St Wünschendorf; eK Sächsisch Haugsdorf; 457 + 21 Ew.

Haukretscham F Kr Bunzlau; s. Hausscholtisei.

Haumberg Kol [Neurode + Walditz]: Kr P E Neurode 0,5 km; [44 + 16 Ew].

Haunold D + Rg: Kr Ag Frankenstein 10,5 km; P E Gnadenfrei Bhf 3 km; A St Kleutsch; eK Dittmannsdorf; kK Peterwitz; 156 + 68 Ew.

Hauptmannhof Rg Kr Neurode = MittelSteine Anth. Graf Magnis.

Hausberg Kol [Schwerta]: Kr Lauban 18 km; P Schwerta (Oberlausf.) 1 km; E Marklissa 5 km; [ca 30 Ew].

Hausdorf D + Rg: Kr Ag Bolkenhain 13 km; P kK E Rohnstock 3, Bhf 1,5 km; A Kauder; St Hausdorf; kK Hohenfriedeberg u. Rohnstock; 492 + 82 Ew.

Hausdorf D + Rg: Kr Ag P eK kK E Neumarkt (Schles.) 5, Bhf 8,5 km; A St Krintsch; 156 + 153 Ew.

Hausdorf D + Rg: Kr Ag eK Neurode 5,5 km; P A St kK Hausdorf (Kr. Neurode); E Centnerbrunn 3 km; 3062 + 183 Ew.

Hausdorf Kol + Vw [ObHartmannsdorf]: Kr Sagan 19 km; P E Wiesau (Kr. Sagan) 4 km; [4 + 24 Ew].

Hausdorf D: Kr Ag Waldenburg 12,5 km; P A St Hausdorf (Kr. Waldenburg); E Charlottenbrunn 7,5 km; eK Wüstewaltersdorf; kK Tannhausen; 730 Ew.

Hausscholtisei F [Lorenzdorf]: Kr Bunzlau 20 km; P Lorenzdorf 3 km; E Oberleschen 14 km; [3 Ew.]

Haustern F [OF Penzig]: Kr Görlitz 23 km; P eK Niederbielau (Oberlausf.) 4 km; E Penzig 11 km; [25 Ew].

Hay F [Rg Kuchelna]: Kr Ratibor 14 km; P E Kuchelna 1,5 km; [8 Ew].

Haynau Stadt: Kr Goldberg(-H) 18 km; Ag P E A St eK kK Haynau (Schles.), Bhf 1 km; 10143 Ew.

Haynau Stadtforst Fgbz: Kr Goldberg(-H) 29 km; Ag kK Haynau 12 km; P E Modlau 6 km; A eK Altenlohm; St Bischdorf; 29 Ew.

Haynauer Vorwerke D (m. Zuckerfb): Kr Goldberg(-H) 19 km; Ag P E A St eK kK Haynau (Schles.) 1,5 km; 414 Ew.

Hayne D: Kr Löwenberg 24 km; Ag kK Friedeberg (Queis) 8 km; P E A St eK Rabishau 2 km; 262 Ew.

Haynvorwerk Vw: Kr Löwenberg 19 km; Ag Greiffenberg 14 km; P Spiller 2 km; E eK Liebenthal 7 km; A St kK Ullersdorf-Liebenthal; 17 Ew.

Hedwigsburg Kol [Hermsdorf b. Priebus]: Kr Sagan 38 km; P Tschöpeln (Oberlausf.) 7 km; E Muskau 6 km.

Hedwigsdorf St. D + Rg (m. Zg): Kr Goldberg(-H) 16 km; Ag kK Haynau 7 km; P E A St eK Steinsdorf 2, Bhf 3 km; 176 Ew.

Hedwigshof Vw [Schoffschütz]: Kr Rosenberg 9 km; P E Schoffschütz 3 km; [79 Ew].

Hedwigskapelle Zur- Gh [Kosendau]: Kr Goldberg(-H) 4,5 km; P E Kosendau 1 km; [6 Ew].

Hedwigslust F [Rg Sacrau-Turawa]: Kr Oppeln 25 km; P Poliwoda 3 km; E Zembowitz 8 km; [7 Ew].

Hedwigsruh St. Kloster [Wahren]: Kr Wohlau 10 km; P E Dyhernfurth 2 km; [ca 100 Ew].

Hedwigsthal D + Rg: Kr Ag kK Militsch 9 km; P A St eK E Wirschkowitz 3, Bhf 6 km; 133 + 72 Ew.

Hedwigswunschgrube Stkgr in Biskupitz Kr Zabrze.

Heegewald Kol [Kunzendorf]: Kr Trebnitz 11 km; P E Obernigk 4 km; [22 Ew].

Hegenscheidt Kol [Zalenze]: Kr E Kattowitz 2 km; P Zalenze 0,5 km; [1436 Ew].

Hegerhaus F (Waldvorwerk) [Rg Gr-Grauden]: Kr Cosel 21 km; P Großgrauden 2 km; E Leobschütz 10 km; [11 Ew].

Hegerhaus i. Thiergarten F [Rg Thule]: Kr Rosenberg 20 km; P E Thule 2, Bhf 5 km; E KlLassowitz 8 km; [8 Ew].

Hegewald Kol [Carolath]: Kr Freystadt 18 km; P Carolath (Schles.) 1 km; E Beuthen (Bz. Lgtz) 8 km; [18 Ew].

Heidane Kol [AltEllguth] + Vw [Ndr AltEllguth]: Kr Oels 10 km; P Pontwitz 4,5 km; E Zessel 5,5 km; [9 + 35 Ew].

Heidau Kr Freystadt; s. Heydau.

Heidau Neu- Kol [Thamm]: Kr Glogau 25 km; P Buchwald (Kr. Glogau) 3 km; E Wolfersdorf 6 km; [102 Ew].

Heidau Ober- D **u. Nieder-** D: Kr Liegnitz 11,5 u. 13 km; Ag P kK E Parchwitz 5 u. 3,5 km, Bhf 6,5 u. 5 km; A St eK Heidau; 292 u. 452 Ew.

Heidau Kol [Wildbahn]: Kr Militsch 21,5 km; P Gontkowitz 9 km; E Bratschelhof 8,5 km; [107 Ew].

Heidau D (m. Chh): Kr Ag eK E Neisse 7 km; P Mittel-Neuland 4 km; A St kK DeutschKamitz; 849 Ew.

Heidau Groß- D+Rg: Kr Ag Neumarkt 11 km; P E Nimkau 4 km; A St eK Leuthen; kK Borne; 142+124 Ew.

Heidau Klein- Kol [Rathen]: Kr Neumarkt 18,5 km; P E DeutschLissa 1,5 km; [194 Ew].

Heidau D+Rg: Kr Ag Ohlau 8,5 km; P Heidau (Kr. Ohlau); E Linden 2 km; A St kK Hünern; eK Frauenhain; 386+73 Ew.

Heidau (Alt- u. Neu-) D+Rg: Kr Wohlau 29 u. 28 km; P Gimmel (Kr. Wohlau) 4,5 u. 6,5 km; E Raudten 16 km; Ag Winzig 14 u. 13 km; A St Rayschen; eK kK Köben; 100+25 Ew.

Heidchen D: Kr Guhrau 23 km; P E Rawitsch 6, Bhf 5 km; Ag eK kK Herrnstadt 8,5 km; A St Woidnig; 104 Ew.

Heidchen D+Rg (m. Ww): Kr Militsch 30 km; Ag eK kK E Trachenberg 5 km; P Korsenz 4,5 km; A St Schmiegrode; 282+16 Ew.

Heide Ober- F: Kr Bunzl.; s. Oberheide.

Heide Alt- D (m. F): Kr Ag eK Glatz 12,5 km; P A St E Altheide, Bhf 1,5 km; kK ObSchwedeldorf; 649 Ew.

Heide Neu- D: Kr Ag eK Glatz 11,5 km; P A St E Altheide 1,5, Bhf 3 km; kK ObSchwedeldorf; 339 Ew.

Heide Kol [Hockenau]: Kr Goldberg (-H) 16 km; P E Neudorf (Gröditzberg) 3,5 km; [36 Ew].

Heide D: Kr Lauban 23 km; Ag Marklissa 12 km; P Wigandsthal 3 km; E Friedeberg (Queis) 5 km; A St eK Meffersdorf; 103 Ew.

Heide D+F u. Zh [Muskau Fgbz]: Kr Rothenburg OL 28+27 u. 22 km; P E Weißwasser (Oberlaus.) 8+9 u. 12 km; Ag eK kK Muskau 10 km; A Muskau I; St Muskau Ld; 102[+5 u. 3] Ew.

HeideNieder-F [RgSproitz]: Kr Rothenburg 12 km; P E Niesky 5 km; [0 Ew].

Heideberg Kol [Döbschütz]: Kr Görlitz 20 km; P Melaune 2 km; E Reichenbach OL 7 km; [67 Ew].

Heideberg Kol [Arnsdorf]: Kr Görlitz 18 km; P Arnsdorf (Oberlaus.) 1 km; E Reichenbach OL 7 km; [21 Ew].

Heidedorf Kol [KlWiersewitz]: Kr Guhrau 11,5 km; P E Herrnstadt 11,5, Bhf 10,5 km; [49 Ew].

Heidegersdorf Bhf [Gersdorf]: Kr Bunzlau 21 km; P Gersdorf (Queis) 3 km; [18 Ew].

Heidehäuser Kol [Birkenbrück]: Kr E Bunzlau 7 km; P Tillendorf 5 km; [79 Ew].

Heidehäuser Kol [Herrmannsdorf]: Kr Bunzlau 13 km; P E Siegersdorf 3 km; [43 Ew].

Heidehäuser Kr Goldberg-H s. Haidemühlhäuser.

Heidehans Rg: Kr Falkenberg 17 km; Ag E Löwen 10,5, Bhf 11,5 km; P eK kK Schurgast 5 km; A Schloß Schurgast; St Nikoline; 24 Ew.

Heidekretscham Gh [Wiese]: Kr Trebnitz 8 km; P Klnb Wiese (Kr. Trebnitz) 0,5 km; E Zedlitz 6,5 km; [5 Ew].

Heidelberg D: Kr Habelschwerdt 25,5 km; P Ag A eK kK E Landeck (Schles.) 5,5, Bhf 6,5 km; St NdrThalheim; 109 Ew.

Heidelberg Kol [Lichtenwalde]: Kr Habelschwerdt 13,5 km; P Lichtenwalde (Bz. Breslau) 2,5 km; E Langenau 8 km; [20 Ew].

Heidelberg Kol [Petersdorf]: Kr Hirschberg 17 km; P E Petersdorf (Riesengeb.) 3 km; [111 Ew].

Heidelberg Kol [Michelsdorf]: Kr Waldenburg 17,5 km; P Kynau 7 km; E Faulbrück 8,5 km; [60 Ew].

Heidemühle M [Rietschütz]: Kr Glogau 17 km; P E Raudten (Bz. Breslau) Bhf 4 km; [7 Ew].

Heidemühle = Dudemühle Kr GrWartenberg.

Heidemühle WsfrM [Heinersdorf]: Kr P E Grünberg (Schles.) 4, Bhf 5 km; [0 Ew].

Heidemühle M [Friedersdorf]: Kr Lauban 14 km; P Friedersdorf (Kr. Lauban) 2 km; E Greiffenberg 2 km; [4 Ew].

Heidemühle M [Pluskau]: Kr Wohlau 25,5 km; P Herrnstadt 5,5 km; E Pluskau 1 km; [3 Ew].

Heidenau Kol [KlBriesen]: Kr E eK Neisse 8 km; P Ottmachau 9 km; [243 Ew].

Heidenberg Kol [Pohlwitz]: Kr Liegnitz 17 km; P Klnb Hertwigswaldau (Kr. Jauer) 2 km; E Jauer 8 km; [16 Ew].

Heidenberg Kol [Königswalde]: Kr Neurode 10,5 km; P E Königswalde (Bz. Breslau) 2 km; [167 Ew].

Heidermühle Kol [Falkenau]: Kr Grottkau 9,5 km; P E Falkenau 2 km; [6 Ew].

Heidersberg Etbl [Grünberg]: Kr P E Grünberg (Schles.) 2 km; [9 Ew].

Heidersdorf Groß- D (m. M.) + Rg: Kr Ag P eK E Falkenberg (Oberschl.) 3,5, Bhf 2 km; A St kK Schedlau; 320 + 132 Ew.

Heidersdorf Klein- Kol [Gr Heidersdorf]: Kr P E Falkenberg (Oberschles.) 5,5, Bhf 4 km; [30 Ew].

Heidersdorf D: Kr Ag Lauban 13 km; P A St Heidersdorf (Kr. Lauban); E Nikolausdorf 6 km; eK Linda; kK Pfaffendorf; 1444 Ew.

Heidersdorf Ober- + Mittel- (m. F) + **Nieder-** (m. Vw) 3 Rg: Kr Ag Lauban 13 + 14 + 12 km; P A St Heidersdorf (Kr. Lauban); E Nikolausdorf 8 + 7 + 5 km; eK Linda; kK Pfaffendorf; 18 + 6 + 45 Ew.

Heidersdorf D: Kr P Ag St eK kK E Neisse 3,5 km; A Mährengasse; 731 Ew.

Heidersdorf D (m. Bhf) + Rg: Kr Ag Nimptsch 9 km: P A St eK kK E Heidersdorf (Kr. Nimptsch); 1751 + 62 Ew.

Heidersdorf D + Rg: Kr Ag kK E Wohlau 6,5, Bhf 7,5 km; P A St eK Alt-Wohlau 2,5 km; 84 + 46 Ew.

Heidevorwerk Kol + Vw [Quaritz]: Kr Glogau 19 km; P E Quaritz 3 km; [58 + 150 Ew].

Heidevorwerk Vw [Tschepplau]: Kr Glogau 17 km; P Tschepplau 3 km; E Driebitz 4 km; [10 Ew].

Heidevorwerk Vw [Rg Ludwigsthal]: Kr Grünberg 20 km; P E Nittritz 9 km; [11 Ew].

Heidevorwerk Vw [Groß Dobritsch]: Kr Sagan 19 km; P Neuwaldau 2 km; E Christianstadt 6 km.

Heidevorwerk D + Rg u. F [OF Schöneiche]: Kr Ag kK E Wohlau 6 km; P A St eK Altwohlau 3 km; 121 + 2 Ew.

Heidewilxen D + Rg (m. Zg): Kr Ag Trebnitz 8 km; P E Obernigk 4 km; A St eK Heidewilxen; kK Schebitz; 292 + 104 Ew.

Heidewinkel Vw [Schickerwitz]: Kr Oels 10,5 km; P E Juliusburg 7, Bhf 8 km; [9 Ew].

Heidowisna Kol [Brzezinka]: Kr Kattowitz 14 km; P E Brzezinka (Kr. Kattowitz) 3,5 km; [170 Ew].

Heiduk Neu- D: Kr Beuthen OS 8 km; Ag eK kK Königshütte 1,5 km; P E Schwientochlowitz (Bahnhof) 1,5 km; A St Ob Heiduk; 5439 Ew.

Heiduk Nieder- D + Rg: Kr Beuthen 10 km; Ag eK kK Königshütte 3 km; P E Schwientochlowitz 2,5, Bhf 1,5 km; A St Ober Heiduk; 4553 + 15 Ew.

Heiduk Ober- D [m. Bahnhofskol]: Kr Beuthen 8,5 km; Ag eK Königshütte 2 km; P E Schwientochlowitz 1, Bhf 0,5 km; A St kK Ober Heiduk; 8327 Ew.

Heilandkauffung s. Kauffung.

Heilbrunn Bad [Schönberg]: Kr Lauban 18 km; P Schönberg (Oberlaus.) 2 km; E Nikolausdorf 6 km.

Heiligensee D + F [Rg Wehrau]: Kr Ag Bunzlau 26 km; P A St eK Tiefenfurt 5 km; E Rauscha 11 km; kK Birkenbrück; 229 [+18] Ew.

Heiligensee D + F [OF Rauscha]: Kr Ag Görlitz 38 + 39 km; P A St eK Tiefenfurt 5 km; E Rauscha 8 + 7 km; 281 [+6] Ew.

Heiligensee D: Kr Sagan 24 km; Ag A Halbau 13 km; P eK Tiefenfurt 6 km; E Rauscha 8 km; St Neuhaus; kK Eisenberg; 130 Ew.

Heine D + F [Gr Stanisch]: Kr Ag Gr Strehlitz 26 km; P Guttentag 6 km; E Bossowska 7,5 km; A St Colonnowska; eK Zawadzki; kK Gr Stanisch; 188 [+13] Ew.

Heinersdorf D (m. Zg): Kr P Ag eK kK E Frankenstein (Schles.) 2,5, Bhf 1,5 km; A St Zadel; 314 Ew.

Heinersdorf D (m. Zgln): Kr Ag P E eK kK Grünberg (Schles.) 3, Bhf 4 km; A St Heinersdorf; 1038 Ew.

Heinersdorf D: Kr Hoyerswerda 34 km; Ag Ruhland 13 km; P E Ortrand 3,5 km; A St eK Kroppen; kK Wittichenau; 151 Ew.

Heinersdorf D + Rg: Kr Ag Liegnitz 10 km; P Kunitz 4 km; E Bienowitz 4 km; A St Heidau; eK Heinersdorf; kK Parchwitz; 344 + 78 Ew.

Heinersdorf D: Kr Neisse 20 km; Ag Ottmachau 9 km; P kK E Heinersdorf (Oberschles.); A St Schwammelwitz; eK Patschkau; 776 Ew.

Heinitzgrube Stkgr [Roßberg]: Kr P E Beuthen (Oberschles.) 1 km.

Heinrich (Kaiser-Heinrich-Gut) G [Dittmannsdorf]: Kr Waldenburg 9,5 km; P Kynau 3,5 km; E Dittersbach 10 km; [12 Ew].

Heinrichau Kol [Poln Jamke]: Kr Falkenberg 19,5 km; P Friedland (Bz. Oppeln) 6,5 km; E Lamsdorf 13,5 km; [57 Ew].

Heinrichau Kol [Schloin]: Kr P E Grünberg (Schles.) 6, Bhf 7 km; [152 Ew]

Heinrichau D + Rg: Kr Ag Münsterberg 7,5 km; P E A St eK kK Heinrichau (Bz. Breslau), Bhf 2,5 km; 749 + 233 Ew.

Heinrichau Bhf [Taschenberg Rg]: Kr Münsterberg 9 km; P Heinrichau (Bz. Breslau) 2,5 km; [23 Ew].

Heinrichau Alt- D + Rg: Kr Ag Münsterberg 10,5 km; P A eK E Heinrichau (Bz. Breslau) 3, Bhf 5 km; St Moschwitz; kK AltHeinrichau; 427 + 38 Ew.

Heinrichau Kol [Ringwitz]: Kr Neustadt 24 km; P Friedland (Bz. Oppeln) 6,5 km; E Lonschnik 10,5 km; [4 Ew].

Heinrichau D + Rg: Kr Waldenburg 19 km; P St eK Wüstewaltersdorf (Bz. Breslau 4 km; E Wüstegiersdorf 18, Charlottenbrunn 16,5 u. Faulbrück 11,5 km; Ag NdrWüstegiersdorf 17 km; A Michelsdorf; 446 + 0 Ew.

Heinrichbaude Kr Hirschb. s. PrinzHB.

Heinrichsau Vw [Kontopp]: Kr Grünberg 30 km; P Kontopp 2 km; E Neusalz (Oder) 25 km; [13 Ew].

Heinrichsbrunn Rst [Neisse]: Kr P E Neisse 1 km.

Heinrichsburg Jagdschloß [Stonsdorf]: Kr Hirschberg 9 km; P Stonsdorf 3 km; E Zillerthal 6 km; [3 Ew].

Heinrichsdorf D: Kr Cosel 23 km; Ag Gnadenfeld 10 km; P Matzkirch 2 km; E Bauerwitz 8 km; A St Wronin; eK Ratibor; kK Grzenzin; 220 Ew].

Heinrichsdorf Vw [Wronin]: Kr Cosel 22 km; P Wronin 4 km; E Bauerwitz 8 km; [14 Ew].

Heinrichsdorf Kol + Vw [Stubendorf]: Kr GrStrehlitz 11,5 km; P E Groß-Stein (Bahnhof) 3,5 km; [118 + 16 Ew].

Heinrichsdorf D + Rg (m. F): Kr Ag kK Militsch 14,5 km; P St Heinrichsdorf (Bz. Breslau); E Bratschelhof 3 km; A eK Wirschkowitz; 225 + 175 Ew.

Heinrichsfeld Vw [Konstadt]: Kr Kreuzburg 16 km; P E Konstadt 3 km; [25 Ew].

Heinrichsfelde D: Kr Oppeln 18 km; Ag Kupp 14 km; P kK A St E Jellowa 1,5, Bhf 3 km; eK Heinrichsdorf; 233 Ew.

Heinrichsfelde Vw [GrDobritsch]: Kr Sagan 20 km; P Naumburg (Bober) 5 km; E Christianstadt 6 km; [5 Ew].

Heinrichsfreudegrube Stkgr in Lendzin Kr Pleß.

Heinrichsglückgrube Stkgr in Wyrow Kr Pleß.

Heinrichsgrube ZkBlgr in Stollarzowitz Kr Tarnowitz.

Heinrichsgrund Kol [Gießmannsdorf]: Kr Bunzlau 18 km; P Gießmannsdorf (Kr. Bunzlau) 1 km; E Siegersdorf 11 km; [29 Ew].

Heinrichsgrund Kol [Dittersbach]: Kr Waldenburg 3,5 km; P E Dittersbach b. Waldenburg (Schles.) 1, Bhf 2 km; [849 Ew].

Heinrichshöhe Kr Gleiwitz = Henrikushöhe.

Heinrichshof Vw [Rg Niewodnik]: Kr Falkenberg 23 km; P Norok 4,5 km; E Oppeln 9 km; [15 Ew].

Heinrichshof G in Kunnersdorf Kr Görlitz.

Heinrichshof Schf [Krier]: Kr E Pleß 12 km; P Miserau 2,5 km.

Heinrichshof Vw [Bluschczau]: Kr Ratibor 18,5 km; P Odrau (Bz. Oppeln) 3 km; E GrGorzytz 5 km; [11 Ew].

Heinrichshof Vw [Ullersdorf]: Kr Rothenburg OL 14 km; P Jänkendorf (Oberlaus.) 2 km; E Niesky 7 km; [6 Ew].

Heinrichshütte Kol [AltRöhrsdorf]: Kr Bolkenhain 7 km; P Lauterbach (Kr. Bolkenhain); E AltRöhrsdorf 3 km; [22 Ew].

Heinrichshütte M [Althammer-Goschütz]: Kr Militsch 21,5 km; P Goschütz 4 km; E Frauenwaldau 7,5 km; [11 Ew].

Heinrichslust F [Carolath]: Kr Freystadt 35 km; P Liebenzig 7 km; E Neusalz (Oder) 15 km; [9 Ew].

Heinrichslust Vw [Schönfeld]: Kr Kreuzburg 19 km; P Schönfeld (Bz. Oppeln) 4 km; E Konstadt 8 km; [10 Ew].

Heinrichswalde D (m. F): Kr Frankenstein 19 km; P A St kK Heinrichswalde (Bz. Breslau); Ag eK E Reichenstein 7,5 km; 1328 Ew.

Heinrichswalde Vw [Schmardt II]: Kr P E Kreuzburg (Oberschles.) 4, Bhf 3 km; [10 Ew].

Heinrichswalde Kol + Vw [Quolsdorf]: Kr Rothenburg OL 12 km; P E Hähnichen (Oberlaus.) 3 km; [23 + 7 Ew].

Heinrichswerk Fb in Rybna Kr Tarnowitz.

Heintzemühle M im Stadtkr Gleiwitz.

Heinzebortschen D + Rg: Kr P Ag Guhrau (Bz. Breslau) 7 km; E Heinzebortschen 1 km; A St Ellguth; eK Geischen; kK Tschirnau; 159 + 30 Ew.

Heinzenburg Kol [Neuguth]: Kr Lüben 17 km; P Neuguth-Heinzenburg 1 km; E Polkwitz 6 km; [33 Ew].

Heinzendorf D: Kr Ag A St eK kK Freystadt 5 km; P E Neusalz (Oder) 6, Bhf 5 km; 232 Ew.

Heinzendorf D + Rg: Kr Ag E Guhrau 10 km; P A St kK Kraschen (Kr. Guhrau) 2 km; eK Heinzendorf; 427 + 136 Ew.

Heinzendorf D + Rg (m. Ndrhof u. Zg): Kr Habelschwerdt 18,5 km; P A St E Kunzendorf (Kr. Habelschwerdt) 5 km; Ag eK Landeck 10 km; kK Heinzendorf; 496 + 70 Ew.

Heinzendorf Groß- D: Kr Ag Lüben 14 km; P Neuguth-Heinzenburg 2 km; E Polkwitz 7 km; A Neuguth; St eK Heinzenburg; kK Herbersdorf; 524 Ew.

Heinzendorf D + Rg: Kr Ag Münsterberg 10 km; P A St kK Berzdorf (Kr. Münsterberg) 2,5 km; eK E Heinrichau 5, Bhf 3,5 km; 128 + 28 Ew.

Heinzendorf D: Kr Neisse 23 km; Ag P A St eK kK E Patschkau 2,5, Bhf 4 km; 334 Ew.

Heinzendorf Klein- D: Kr Ag Sprottau 29 km; P Jacobsdorf (Bz. Liegnitz) 4 km; E St Weissig 5 km; A kK Primkenau; eK Kriegheide; 161 Ew.

Heinzendorf D + Rg (m. F u. Zg): Kr Ag Wohlau 13 km; P A St Thiergarten (Kr. Wohlau) 4 km; E Gellendorf 7 km; eK Konradswaldau; kK Heinzendorf; 490 + 80 Ew.

Heinzenwald F [Rg Halbendorf]: Kr Bolkenhain 7 km; P Merzdorf (Kr. Bolkenhain) 6 km; E Thomasdorf 2 km; [0 Ew].

Helenengrube Neue Zink- u. Bleierzgr in Brzezowitz Kr Beuthen OS.

Helenenhof Vw [Lenschütz]: Kr E Cosel 9, Bhf 11 km; P Lenschütz 0,5 km; [17 Ew].

Helenenhof Vw [Kunzendorf]: Kr Gr-Wartenberg 10,5 km; P E Stradam 8,5 km; [10 Ew].

Helenenhof Vw [Stollarzowitz]: Kr E Tarnowitz 9 km; P Miechowitz 5 km; [7 Ew].

Helenenhütte Fb in Wiesau Kr Sagan.

Helenenthal Rg: Kr Ag Lublinitz 30 km; P St Woischnik 5,5 km; E Stahlhammer 17 km; A Helenenthal; eK Ludwigsthal; kK Lubschau; 133 Ew.

Helenenvorwerk Vw [Töppendorf]: Kr Glogau 16 km; E Polkwitz 7 km; P Wiesau (Kr. Glogau) 6 km; [8 Ew].

Helenen (Klinken-) vorwerk Kol [Ob-Arnsdorf]: Kr E Schweidnitz 5,5 km; P Altjauernick 5,5 km; [6 Ew].

Hellau Kol [Siebeneichen]: Kr P Löwenberg (Schles.) 6 km; E Mois 3 km; [55 Ew].

Heller Kol [Meffersdorf + Volkersdorf + Wigandsthal]: Kr Lauban 20 km; P Wigandsthal 3 km; E Friedeberg (Queis) 8 km; [21 + 150 + 5 Ew].

Hellersfleiß Kol [Ellguth-Proskau]: Kr E Oppeln 18 km; P Proskau 6 km; [31 Ew].

Hellewald Kol [Gohle]: Kr Rosenberg 24 km; P Seichwitz 6 km; E Pitschen 13 km; Klnb Zawisna 7,5 km; [207 Ew].

Hellvorwerk Vw [ObSiegersdorf]: Kr P E Freystadt (Niederschles.) 3 km; [37 Ew].

Helmsbach Kol [Altschönau]: Kr Schönau 4 km; P Kleinhelmsdorf 3 km; E Altschönau 3 km; [27 Ew].

Helmsdorf Klein- D: Kr Ag eK Schönau 7 km; P kK Kleinhelmsdorf; E A St Altschönau 5 km; 983 Ew.

Helwingshof Rg: Kr Ag P E St eK kK Jauer 1 km; A Poischwitz; 12 Ew.

Hemmersdorf D (Rg s. Camenz-H): Kr Frankenstein 15 km; P eK Camenz (Schl.) Ort 6 km; E Camenz 8,5, Wartha 6,5 km; Ag Reichenstein 7,5 km; A St Heinrichswalde; kK Hemmersdorf; 856 Ew.

Hengwitz D + Rg: Kr Wohlau 23,5 km; P kK Herrnstadt 5 km; A St E Pluskau 1 km; Ag Winzig 8 km; eK Piskorsine; 34 + 22 Ew.

Henneberg Kol [Bolatitz]: Kr Ratibor 20 km; P E Bolatitz 1 km; [358 Ew].

Hennersdorf D (m. Zh) + Rg (m. Kalkbruchhaus): Kr Ag Görlitz 4 km; P E A St eK Hennersdorf (Kr. Görlitz); 738 + 75 Ew.

Hennersdorf D (m. JägerH u. M) + Rg **Nieder-** (od. H-Riedel) + Rg **Ober-** (od. H-Leipelt): Kr eK Grottkau 17 km; Ag Neisse 15,5 km; P A St kK Hennersdorf (Kr. Grottkau); E Bösdorf 7,5 km; 1137 + 43 + 71 Ew.

Hennersdorf D: Kr Ag Jauer 9 km; P A St Herrmannsdorf (Bz. Liegnitz) 2 km; E Brechelshof 5 km; eK Seichau; kK Schlaup; 407 Ew.

Hennersdorf Klein- D: Kr Landeshut 10 km; Ag eK Schömberg 5 km; P Grüssau 3 km; A St E KleinHennersdorf; kK Neuen; 471 Ew.

Hennersdorf D: Kr Ag E Lauban 8 km; P St kK KatholHennersdorf; A eK Schreibersdorf; 1649 Ew.

Hennersdorf D: Kr Löwenberg 19 km; Ag Greiffenberg 11 km; P E eK Liebenthal (Bz. Liegnitz) 5 km; A St kK Ullersdorf-Liebenthal; 326 Ew.

Hennersdorf D u. **KleinH** Rg: Kr Ag Namslau 15 km; P E Noldau 6,5 km; A St Hennersdorf; eK Simmenau; kK Strehlitz; 379 + 52 Ew.

Hennersdorf D: Kr Ag E Ohlau 7, Bhf 5,5 km; P kK Hennersdorf (Kr. Ohlau); A St eK Frauenhain; 1068 Ew.

Hennersdorf D + Rg: Kr Ag Reichenbach 8 km; P A St eK Hennersdorf (Kr. Reichenbach, Schles.); E Faulbrück 6,5 km; kK Költschen; 479 + 27 Ew.

Hennerwitz D + Rg: Kr Ag eK Leobschütz 13,5 km; P Bladen 3 km; E Jägerndorf 12,5 km; A kK Poßnitz; St Hennerwitz; 399 + 40 Ew.

Hennerwitzer Mauthhaus H[D Bladen]: Kr E Leobschütz 11,5 km; P Bladen 2 km; [1 Ew].

Hennig Kol [MittelThiemendorf): Kr P E Lauban 3 km; [206 Ew].

Hennigsdorf D + Rg (m. Vw Schäferei u. Zg): Kr Ag Trebnitz 12,5 km; P E Schebitz 4,5, Bhf 5,5 km; A St Hennigsdorf; eK kK Auras; 343 + 105 Ew.

Henriettendorf Kol [Rowin]: Kr Rybnik 11 km; P E Sohrau (Oberschl.) 3,5, Bhf 4,5 km; [164 Ew].

Henriettenhof Vw [Boyadel]: Kr Grünberg 27 km; P Kleinitz 3 km; E Nittritz 21 km; [15 Ew].

Henriettenhof Vw [Drehnow]: Kr Grünberg 16 km; P Groß-Lessen 5 km; E Rothenburg (Oder) 12 km; [3 Ew].

Henriettenhütte Eisenhw [Rg Lauterbach]: Kr Sprottau 18 km; P Henriettenhütte; E Primkenau 3 km; [23 Ew].

Henrikushöhe Vw [Wydow]: Kr Gleiwitz 21,5 km; P E Rudzinitz 6, Bhf 4,5, km; [17 Ew].

Hentschelmühle M [Bogschütz]: Kr P E Oels (Schles.) 4,5 km; [9 Ew].

Herbersdorf D (m. M) + Rg (m. Zg): Kr Ag Lüben 17 km; P Neuguth-Heinzenburg 3 km; E Polkwitz 5 km; A Neuguth; St eK Heinzenburg; kK Herbersdorf; 387 + 22 Ew.

Herbsdorf D: Kr Ag Münsterberg 13 km; P Lobedau (Bz. Oppeln) 2 km; eK E Patschkau 5,5, Bhf 4 km; A NdrPomsdorf; St NdrPomsdorf-Liebenau; kK Liebenau; 235 Ew.

Herby Kr Lublinitz; s. Preußisch-H.

Herdain D: Kr Ag Breslau 3,5 km; E Breslau (OS) 2 km; P Breslau-Herdain; A Herdain; St Breslau Land; eK Breslau (St. Salvator); kK Breslau (St. Heinrich); 2282 Ew.

Herischdorf D: Kr Ag Hirschberg 5 km; P Herischdorf; E A St eK kK Warmbrunn 3 km; 2890 Ew.

Hermannsberg F [Rg Wehrau]: Kr Bunzlau 17 km; P E Siegersdorf 7, Bhf 5 km; eK Thommendorf; [4 Ew].

Hermannsdorf D + F [Muskau Fgbz]: Kr Rothenburg OL 35 km; Ag kK Muskau 8 km; P E St eK Weißwasser (Oberl.) 1 km; A Muskau II; 155 [+ 5] Ew.

Hermannshof G + Weiler [Rg Langendorf]: Kr Gleiwitz 27 km; P Langendorf (Kr. Gleiwitz) 2 km; E Tworog 7 km; [20 + 21 Ew].

Hermenau D + Rg: Kr Militsch 28 km; P Ag eK kK Trachenberg (Schles.) 2,5 km; E Hermenau; A Powitzko; St Schmiegrode; 63 + 62 Ew.

Herminenhütte Eisenwalzwerk [D Laband]: Kr Gleiwitz 8 km; P E Laband 1 km; [76 Ew].

Herminenhütte Glashütte [Rg Rietschen]: Kr Rothenburg OL 18 km; P E Rietschen 1 km.

Hermsdorf D: Kr P Ag eK kK E Brieg (Bz. Breslau) 3 km; A St Schüsselndorf; 333 Ew.

Hermsdorf D: Kr Glatz 19,5 km; P Ag St eK kK Reinerz 1,5 km; E Rückers 4 km; A Friedersdorf (in Reinerz OF); 96 Ew.

Hermsdorf D + Rg: Kr Ag Glogau 9 km; P Jätschau 5 km; E Nilbau 6 km; A St Töppendorf; eK kK Jakobskirch; 191 + 57 Ew.

Hermsdorf D (m. Zg) + Rg (m. Zg): Kr Ag Görlitz 6 km; P St eK Hermsdorf (Oberlausz.); E Hermsdorf b. Görlitz 2 + 3 km; 916 + 84 Ew.

Hermsdorf (goldbergisch) D + Rg: Kr Goldberg-H; Ag kK Goldberg 4,5 km; P E A St eK Hermsdorf (Katzbach); 611 Ew.

Hermsdorf (haynauisch), Ober- D + Rg (m. Zg) **u. Nieder-** D + Rg: Kr Goldberg(-H) 20 km; Ag P E St eK kK Haynau (Schles.) 4 u. 3, Bhf 5 u. 4 km; A Bielau; 548 Ew.

Hermsdorf u. K. D + Rg: Kr Hirschberg 10 km; P E Ag A St eK kK Hermsdorf (Kynast); 2263 + 99 Ew.

Hermsdorf b. Ruhland D + Rg (m. Vw u. Zg): Kr Hoyerswerda 26 km; Ag P E Ruhland 7 km; A St Lipsa; eK Hermsdorf b. R.; kK Wittichenau; 204 + 82 Ew.

Hermsdorf a. d. Spree D + Rg: Kr Ag Hoyerswerda 19,5 km; P E Lohsa (Bz. Liegnitz) 8,5 km; A St Steinitz; eK Königswartha; 210 + 16 Ew.

Hermsdorf grüssauisch D: Kr Ag Landeshut 7 km; P E kK Grüssau 1 km; A St Hermsdorf grüss.; eK Liebau; 1587 Ew.

Hermsdorf städtisch D + Rg + Städt. Forst: Kr Landeshut 19 km; Ag E Liebau 10 km; P A St Hermsdorf (städtisch); eK kK Michelsdorf; 829 + 20 + 0 Ew.

Hermsdorf Nieder- D (m. Zg) + Rg: Kr Ag eK Neisse 13 km; P A St kK E Niederhermsdorf (Kr. Neisse), Bhf 1 km; 1039 + 61 Ew.

Hermsdorf Ober- D + Rg: Kr Neisse 19 km; Ag eK E Ottmachau 8, Bhf 9,5 km; P Heinersdorf (Oberschles.) 4 km; A St Rathmannsdorf; kK OberHermsdorf; 421 + 60 Ew.

Hermsdorf D: Kr Ohlau 23 km; P kK Marienau (Schles.) 2,5 km; Ag E Wansen 6 km; A St Knischwitz; eK Lorenzberg; 457 Ew.

Hermsdorf b. Priebus Kr Sagan; s. WendischH.

Hermsdorf b. Sagan D + Arbeiterh [Carlswalde]: Kr Ag P E eK kK Sagan 7,5 km; A Cunau; St SaganLd; 336 [+ 27] Ew.

Hermsdorf Nieder- D + Rg; Kr Ag eK kK E Waldenburg 2,5, Bhf 3 km; P Hermsdorf (Bz. Breslau); A St NdrHermsdorf; 10969 + 0 Ew.

Hermsdorf Ober- D: Kr Waldenburg 6 km; P Ag eK kK Gottesberg 1 km; A St E Fellhammer 3, Bhf 2 km; 1925 Ew.

Hermsdorfer Bahnwärterhäuser Kr Waldenburg; P Dittersbach bei Waldenburg (Schles.); [4 Ew].

Hernsdorf gräflich D + Fgbz: Kr Löwenberg 35 km; Ag kK E Friedeberg (Queis) 8 km; P Wigandsthal 3 km; A Flinsberg + Krobsdorf; St GräflichHernsdorf; eK Meffersdorf; 609 + 0 Ew.

Herrenkretscham Gh [Haynau]: Kr Goldberg (-H) 21 km; P E Haynau (Schles.) 4,5, Bhf 5,5 km.

Herrenmühle WffrM [Heinersdorf]: Kr P E Grünberg (Schles.) 6, Bhf 7 km; [6 Ew].

Herrenmühle Tuchfbk [Sagan]: Kr P E Sagan 3 km; [30 Ew].

Herrenweil Kol [ObLangenau]: Kr Habelschwerdt 9,5 km; P Oberlangenau (Bz. Breslau) 2,5 km; E Ebersdorf 4,5 km; [96 Ew].

Herrmannsdorf D (m. Seidenhfrn): Kr Ag Breslau 13,5 km; P A St eK Herrmannsdorf (Bz. Breslau); kK E Neukirch 3,5 km; 1137 Ew.

Herrmannsdorf D: Kr Ag Bunzlau 11 km; P E eK Siegersdorf 3 km; A St kK Birkenbrück; 330 Ew.

Herrmannsdorf D: Kr Ag Jauer 8 km; P A St kK Herrmannsdorf (Bz. Liegnitz); E Brechelshof 5 km; eK Peterwitz; 956 Ew.

Herrmannshof Vw [Rg Lamsdorf]: Kr Falkenberg 17,5 km; P E Lamsdorf 2 km; [10 Ew].

Herrmannshütte Eisenhw [Gremsdorf]: Kr Bunzlau 20 km; P E Modlau 5 km; [117 Ew].

Herrmannsthal Hgr [Neumarkt]: Kr P E Neumarkt (Schl.) 1, Bhf 2,5 km; [12 Ew].

Herrmannsthal (Kopietz-H) Kol [Murow]: Kr Oppeln 26 km; P E Murow 1 km; [117 Ew].

Herrmannswaldau D + Rg: Kr P Ag kK E Schönau (Katzbach) 5 km; A St eK Neukirch; 142 + 51 Ew.

Herrndorf D: Kr Ag Glogau 8 km; P A St eK kK Herrndorf; E Fröbel 3 km; 955 Ew.

Herrndorf Ober- Rg **u. Nieder-** Rg: Kr Ag Glogau 9 km; P A St eK Herrndorf; kK Kladau; E Fröbel 3 km; 94 u. 108 Ew.

Herrndorf D: Kr Guhrau 24 km; P Korsenz 5,5 km; E Rawitsch 9,5, Herrnstadt 10,5 km; Ag kK Herrnstadt 9 km; A St Woidnig; eK Königsbruch; 50 Ew.

Herrndorf D + Rg: Kr Liegnitz 20,5 km; Ag kK Parchwitz 7 km; P E Bielwiese (Schles.) 2 km; A St Leschwitz; eK Merschwitz; 89 + 38 Ew.

Herrngrund Kol + **HinterHerrngrund** Kol [Ludwigsdorf]: Kr Neurode 6,5 km; P E Ludwigsdorf (Kr. Neurode) 3,5, Bhf 2 km; [349 + 66 Ew].

Herrnkaschütz D + Rg (m. SchfVw): Kr Militsch 24 km; P A St kK Powitzko 3 km; Ag eK Trachenberg 9 km; E Przittkowitz 1,5 km; 198 + 144 Ew.

Herrnlauersitz D + Rg (Alexanderhof): Kr Ag E Guhrau 12,5, Bhf 13 km; P eK Herrnlauersitz; A St Austen; kK GrOsten; 185 + 60 Ew.

Herrnmotschelnitz D + Rg: Kr E Wohlau 9,5, Bhf 10,5 km; P eK Herrnmotschelnitz; Ag Winzig 8 km; A St kK Mönchmotschelnitz; 219 + 107 Ew.

Herrnprotsch D (m. Bhf, F. u. Stärkefb) + Rg (m. d. Willert'schen Stiftung): Kr Ag Breslau 12,5 km; P eK E Herrnprotsch; A St Stabelwitz; kK DtschLissa; 424 + 254 Ew.

Herrnsdorf D + Rg: Kr Ag eK Habelschwerdt 7 km; P kK E Ullersdorf (Bz. Breslau) 4,5 km; A St Altwaltersdorf; 123 + 3 Ew.

Herrnstadt Stadt: Kr Guhrau 17,5 km; P Ag A St eK kK E Herrnstadt, Bhf 1 km; 1956 Ew.

HerrnstadtStadtvorwerk s. Stadtvorwerk.

Herschelswaldau Vw [Herrmannsdorf]: Kr E Bunzlau 9 km; P Tillendorf 7 km; [3 Ew].

Herthahof Vw [Züchen]: Kr E Guhrau 15 km; P Herrnlauersitz 5,5 km; [6 Ew].

Hertwigswaldau D **u. Nieder-** Rg **u. Ober-** Rg: Kr Ag E kK Jauer 5,5 km; P A St eK Hertwigswaldau (Kr. Jauer); 954 u. 196 u. 49 Ew.

Hertwigswaldau (Antheil Siebenhufen) Kol [Siebenhufen]: Kr E Jauer 11 km; P Falkenberg (Bz. Liegnitz) 5 km; [16 Ew].

Hertwigswaldau D + Rg (m. früherem Zh, Gerichtsvw, Nieder-, Ober- u. Schloßvw): Kr Ag Sagan 15 km; P E A St eK kK Hertwigswaldau (Kr. Sagan); 655 + 94 Ew.

Hertwigswalde D + Rg (Neuhof, Oberhof, Reideburg u. Schloßhof): Kr Ag Münsterberg 11,5 km; P A St kK E Hertwigswalde, Bhf 2,5 km; eK Camenz; 1010 + 95 Ew.

Herwigsdorf Mittel- D + Rg **u. Nieder-** D + Rg (m. ObVw u. Schloßvw): Kr Ag St eK Freystadt 8 km; P A Herwigsdorf; E MittelHerwigsdorf u. NdrHerwigsdorf; kK ObHerzogswaldau; 223 + 106 u. 649 + 158 Ew.

Herzberg D: Kr Ag Namslau 18 km; P eK Simmenau 5,5 km; E Noldau 10,5 km; A St Hennersdorf; kK Kreuzendorf; 312 Ew.

Herzogswaldau D (m. Kol u. Zg) + Rg (m. Brauerei, Niederhof, Obervw u. Zg): Kr Bunzlau 16 km; Ag P St eK kK Naumburg (Queis) 2 km; E Siegersdorf 8 km; A Gießmannsdorf; 957 + 16 Ew.

Herzogswaldau Nieder- D + Rg (I): Kr Ag E St eK Freystadt 6 + 5 km; P A Herzogswaldau; kK OberHerzogswaldau; 466 + 0 Ew.

Herzogswaldau Ober- D + Rg (m. Schf) **u. Mittel-** D + Rg: Kr Ag E St eK Freystadt 6 u. 5 km; P A Herzogswaldau; kK OberHerzogswaldau; 650 + 35 u. 155 + 12 Ew.

Herzogswaldau D (m. Blockhaus): Kr Ag Jauer 6 km; P E eK Großrosen 3 km; A St Herzogswaldau; kK Rosen; 572 Ew.

Herzogswaldau D: Kr Ag kK Lüben 10 km; P eK Dittersbach (Kr. Lüben) 1 km; E Bielwiese 5 km; A St Herzogswaldau; 304 Ew.

Herzogswaldau Ober- Rg + **Nieder-** Rg: Kr Ag kK Lüben 9 + 11 km; P eK Dittersbach (Kr. Lüben) 1 + 2 km; E Bielwiese 5 + 4 km; A St Herzogswaldau; 55 + 98 Ew.

Herzogswalde D: Kr Ag E Frankenstein 13, Bhf 14 km; P eK Silberberg 4,5 km; A St kK Schönwalde; 300 Ew.

Herzogswalde D + Rg: Kr Ag Grottkau 7 km; P kK Herzogswalde (Bz. Oppeln); E DtichLeippe 3,5 km; eK Groß-Jenkwitz; A St Lichtenberg; 548 + 139 Ew.

Herzogswalde D + Alter u. Neuer Meierhof [Mittelwalde Rg]: Kr Habelschwerdt 15,5 km; P Ag A St eK kK E Mittelwalde (Schles.) 2, Bhf 3,5 km; 401 [+ 6 u. 15] Ew.

Hessenstein Kol + Vw [Minkowsky]: Kr Namslau 11,5 km; P Minkowsky 2,5 km; E Eckersdorf 10 km; [118 + 24 Ew].

Hetemühle M [D Schlaupitz]: Kr Reichenbach 13 km; P Schlaupitz 1 km; E Heidersdorf 9,5 km; [9 Ew].

Heudorf D: Kr Habelschwerdt 15,5 km; P A E Seitenberg (Bz. Breslau) 4, Bhf 6,5 km; Ag eK Landeck 13 km; St kK Konradswalde; 261 Ew.

Heuscheuer-Karlsberg; s. Karlsberg.

Heuwald F [Rg Koppitz]: Kr Grottkau 9 km; P Koppitz 2 km; E AltGrottkau 8 km; [8 Ew].

Heydau D + Rg (m. F): Kr Ag Freystadt 10 km; P eK Günthersdorf (Bz. Liegnitz) 4 km; E Nittritz 6 km; A Hartmannsdorf; St Fürstenau; kK Friedersdorf; 225 + 13 Ew.

Heydtschacht Stkgr [NdrHermsdorf]: Kr Waldenburg 4 km; P Hermsdorf (Bz. Breslau) 1,5 km; E Fellhammer 4 km; [84 Ew].

Hilbersdorf D + Rg: Kr Falkenberg 10 km; Ag P eK kK E Löwen (Schles.) 5,5, Bhf 6,5 km; A St Hilbersdorf; 542 + 11 Ew.

Hilbersdorf Neu- oder **Klein-** Kol [Hilbersdorf]: Kr Falkenberg 11,5 km; P E Löwen (Schles.) 4, Bhf 5 km; [57 Ew].

Hilbersdorf D + Rg (m. Schf): Kr Görlitz 16 km; Ag E Reichenbach OL 5, Bhf 6 km; P A St eK Arnsdorf 1 km; 282 + 30 Ew.

Hildebrandhof Kr Neurode s. NdrSteine.

Hilgerei Kol [Buchwald]: Kr Bunzlau 23 km; P E Oberleschen 2 km; [20 Ew].

Hillersdorf D: Kr Falkenberg 21 km; Ag P eK kK Friedland (Bz. Oppeln) 2,5 km; E Lamsdorf 6 km; A St Schloß Friedland; 187 Ew.

Hilsenvorwerk Kr Reichenbach s. Peterswaldau.

Hilvetihof Vw [Sczepankowitz]: Kr Ratibor 22,5 km; P E Bolatitz 1 km; [147 Ew].

Himmelthal Rg: Kr P Ag eK kK E Großwartenberg 1,5, Bhf 4 km; A St Schloß Wartenberg; 92 Ew.

Himmelwitz D (m. Kol) + Rg (m. alter F u. neuer F): Kr Ag eK E GrStrehlitz 8, Bhf 7,5 km; P St kK Himmelwitz; A Schloß GrStrehlitz; 1438 + 143 Ew.

Hindorf D + Rg: Kr Ag Hirschberg 14 km; P E A St eK kK Altkemnitz (Riesengeb.) 2 km; 442 + 12 Ew.

Hindorf Ober- an der Bach (Bachhübel) Kol [Hindorf]: Kr Hirschberg 15 km; P E Altkemnitz (Riesengeb.) 4 km; [6 Ew].

Hinterberg Kol [Kamnitz]: Kr Glatz 10 km; P Pischkowitz 4,5 km; E Möhlten 5 km; [58 Ew].

Hinterberg Kr Habelschwerdt s. Wölfelsgrund.

Hinterberg Kol [Schlegel]: Kr Neurode 9 km; P E Schlegel 3 km; [197 Ew].

Hinterdemberge Kol [Konradswalde]: Kr E Habelschwerdt 10,5 km; P Neuwaltersdorf (Kr. Habelschwerdt) 2,5 km; [52 Ew].

Hinterdorf D: Kr Neustadt 23 km; Ag P eK kK E Oberglogau 1 km; A St Schloß Oberglogau I; 896 Ew.

Hintereck Kol [Vorhaus]: Kr Goldberg(-H) 27,5 km; P Haynau (Schles.) 9,5 km; E Göllschau 6 km; [91 Ew].

Hintereck Kol [Michelsdorf] + F [Kl-Kotzenau]: Kr Lüben 20 + 19 km; P Seebnitz (Bz. Liegnitz) 4 + 5 km; E Göllschau 6 + 7 km; [108 + 5 Ew].

Hintereck Kr Lüben; s. Beindelow.

Hinterhäuser Kol [Drentkau]: Kr E Grünberg 10, Bhf 11 km; P Günthersdorf (Bz. Liegnitz) 4 km; [63 Ew].

Hinterhäuser Kol [MDammer]: Kr E Steinau 8,5 km; P Zedlitz (Kr. Steinau, Oder) 5,5 km; [18 Ew].

Hinterheide D: Kr Ag Bunzlau 28 km; P E Rückenwaldau 3 km; A St Modlau; eK Kotzenau u. Rückenwaldau; kK Haynau; 227 Ew.

Hinterheide (Liegnitzer Stadtforst) F [Fgbz]: Kr Ag Lüben 12 km; P Fuchsmühl (Schles.) 2 km; E Vorderheide 7 km; A St Neurode; eK kK Kaltwasser; 10 Ew.

Hinterkohlau Kr Glatz s. Kohlau Hinter-.

Hintermochau Kr Jauer; s. Mochau.

Hintermühle M [RgJacobsdorf]: Kr P E Falkenberg (Oberschl.) 6,5, Bhf 8 km; [7 Ew].

Hintermühle M [Kolbnitz]: Kr E Jauer 8 km; P Peterwitz (Bz. Liegnitz) 4 km; [8 Ew].

Hintermühle M (Polsnitz): Kr Neumarkt 18,5 km; P E Canth 3,5, Bhf 1,5 km.

Hintermühle Kr Sagan s. Dittersbach.

Hintersaalberg Kr Hirschb. s. Saalberg.

Hinter-Sänitz Kr Rothenb. s. Sänitz.

Hinter-Sproitz Kr Rothenb. s. Sproitz.

Hinterwald F [Rg Militsch]: Kr Cosel 21 km; P Leisnitz 6 km; E Leobschütz 9 km; [9 Ew].

Hinterwasser Weiler [Rauscha + Steinkirchen]: Kr Görlitz 35 km; P E Rauscha 2 km; [27 + 41 Ew].

Hirsch Kol [Steinbach]: Kr Rothenburg OL 10 km; P Lodenau 5 km; E Uhsmannsdorf 12 km; [19 Ew].

Hirschberg Stadt: Kr Ag P A St eK kK E Hirschberg (Schles.), Bhf 1,5 km; 17 867 Ew.

Hirschenhäuser Etbl [Mittelwalde Gtsbz]: Kr Habelschwerdt 19,5 km; P E Mittelwalde (Schles.) 3,5 km; [9 Ew].

Hirschfeldau D (m. F — eK Rückersdorf) **u. Ober-** Rg (m. Ober- u. Sorgevorw) **u. Nieder-** Rg (m. Mittelow): Kr Ag Sagan 12 km; P E kK Hirschfeldau, Bhf 2 km; A St eK Hertwigswaldau; 640 u. 118 u. 107 Ew.

Hirschfelde D: Kr Oppeln 23 km; Ag P eK St Kupp 5 km; E Murow 9 km; A AltSchalkowitz; kK GrDöbern; 585 Ew.

Hirschgrund F [fisk. Forst Kuhbrück]: Kr Militsch 8 km; P eK E Wirschkowitz 4, Bhf 7 km.

Hirschhäuser Kol [Waldau]: Kr Bunzlau 24 km; P Waldau (Oberlaus.) 4 km; E Heidegersdorf 4 km; [98 Ew].

Hirschhäuser (Ziegenkrug) Kol [GrMohnau]: Kr Schweidnitz 21,5 km; P E Ströbel 5, Bhf 4,5 km; [11 Ew].

Hirschhof Vw [Sarnau]: Kr Gleiwitz 28 km; P E Tost 5,5, Bhf 7 km; [5 Ew].

Hirschzunge Kol [Albendorf]: Kr Neurode 15 km; P Albendorf (Bz. Breslau) 1,5 km; E Wünschelburg 6 km; [57 Ew].

Hirseberg G [Spahlitz]: Kr P E Oels (Schles.) 2,5, Bhf 4 km; [6 Ew].

Hirtendorf D + Rg: Kr Ag P E St eK kK Sprottau 4 km; A Hartau; 156 + 113 Ew.

Hochbauschwitz D: Kr P Ag eK E Steinau (Oder) 8 km; A St kK Preichau 2,5 km; 305 Ew.

Hochbeltsch D + Rg: Kr Guhrau 10,5 km; P Schlaube 3 km; Ag kK Herrnstadt 7 km; E Bienowitz 3,5 km; A St Gurkau; eK Sandewalde; 123 + 72 Ew.

Hochberg Kr Jauer s. Bräuers Gh.

Hochberg Kol [Alt-Zabrze]: Kr P E Zabrze 2 km; [1950 Ew].

Hochkirch D + Pfarrgut: Kr Glogau 17 km; Ag Polkwitz 9 km; P Kummernick 3 km; E Barschau 3 km; E eK Gramschütz 9 km; A St GrGräditz; kK Hochkirch; 134 + 6 Ew.

Hochkirch D + Rg: Kr Ag Liegnitz 7 km; P E Neuhof (Kr. Liegnitz) 3,5, Bhf 6 km; A St eK Hochkirch; kK Malitsch; 95 + 71 Ew

Hochkirch D: Kr Ag Trebnitz 6 km; P Wiese (Kr. Trebnitz) 2 km; E GrTotschen 4,5 km; A St Kapsdorf; eK Klnb Hochkirch; kK Schebitz; 143 Ew.

Hochkretscham D: Kr Ag Leobschütz 17 km; P Hochkretscham; E Skrochowitz 10 km; A St Kaldaun; eK Rösnitz; kK Nassiedel; 667 Ew.

Hochofen Kol + Vw [Kadlub]: Kr GrStrehlitz 11,5 km; P E Krascheow 8,5 km; [137 + 13 Ew].

Hochrosen Kol [Hassitz + Scheibe]: Kr P E Glatz 4,5 km; [10 + 90 Ew].

Hochstein Gh [Schreiberhau]: Kr Hirschberg 22 km; P Schreiberhau-Weißbachthal 5 km; E Petersdorf 8 km.

Hochvorwerk Kr Neumarkt; s. Hohenvw.

Hochwald F [Kottwitz OF]: Kr Brieg 12 km; P Konradswaldau (Kr. Brieg) 2 km; E Böhmischdorf 8,5 km; [6 Ew].

Hochwald Glashw [Liebersdorf]: Kr Landeshut 14 km; P E Rothenbach (Schles.) 2 km; eK Gottesberg; [388 Ew].

Hochwald F [OFAnth Zobten]: Kr P E Nimptsch 3,5 km; [6 Ew].

Hochwald, Häuser am- Kol [ObRöversdorf]: Kr E Schönau (Katzbach) 8 km; P eK Hohenliebenthal 4 km; [6 Ew].

Hochwald Rst: Kr Waldenburg 9 km; P E Gottesberg 3, Bhf 4 km.

Hockemühle M [D Hohndorf]: Kr Leobschütz 10,5 km; P Babitz (Kr. Leobschütz) 2 km; E Wernersdorf 4 km; [11 Ew].

Hockenau D: Kr Goldberg H; Ag Goldberg 15 km; P E A eK Neudorf (Gröditzberg) 2, Bhf 3 km; St Hockenau; kK Harpersdorf; 260 Ew.

Hockenau Kol + Vw [NdrSchüttlau]: Kr Guhrau 16,5 km; P Schüttlau 6 km; E Driebitz 15, Glogau 18,5, Guhrau 17,5 km; [26 + 28 Ew].

Hockenberg Vw [Rothwaltersdorf]: Kr Neurode 9,5 km; P Eckersdorf (Kr. Neurode) 3,5 km; E Schlegel 5 km; [11 Ew].

Hockenwald Kol [Neujäschwitz]: Kr P E Bunzlau 5 km; [27 Ew].

Höckricht D + Rg + F [Glogauer Stadtforst]: Kr Ag Glogau 12 km; P Kuttlau 4 km; E Glogischdorf 2 km; A Guhlau; St eK kK Tschepplau; 275 + 5 [+ 5] Ew.

Höckricht D + Rg (m. Schf): Kr Ohlau 13,5 km; Ag P kK E Wansen 5,5 km; A St Kauern; eK Weigwitz; 124 + 151 Ew.

Höfel D + Fgbz: Kr Ag Löwenberg 5 km; P E Plagwitz (Bober) 3 km; A Langneundorf; St eK kK Zobten (Bober); 135 + 0 Ew.

Höfendorf Rg (m. Zh): Kr P Ag eK kK E Reichenbach (Schles.) 2,5, Bhf 3 km; A St NdrPeilau Schlössel; 41 Ew.

Höllau (Hölle) Kr Löwenberg; s. Hellau.

Höllekretscham Gh [Sapraschine]: Kr Trebnitz 13,5 km; P Perschütz 1 km; E Sibyllenort 8 u. Zedlitz 6 km; [4 Ew].

Höllenberg Kol [Walddorf]: Kr Glatz 13,5 km; P E Rückers 4, Bhf 3,5 km; [137 Ew].

Höllenhäuser Hgr [Schadewalde]: Kr Lauban 11 km; P E Marklissa 1 km.

Höllenhäuser Kol [Eckersdorf]: Kr Neurode 13 km; P Niedersteine; E Mittelsteine 4 km.

Höllenthal (Felicienhütte) Kol [Neuheide]: Kr Glatz 15 km; P E Altheide 3,5 km; [14 Ew].

Höllenthal Kol [Walddorf + Hartau + Rückers]: Kr Glatz 17,5 km; P E Rückers 1, Bhf 0,5 km; [186 + 28 + 120 Ew].

Höllmühle WsrM [Mlitsch]: Kr Steinau 14 km; P Raudten (Bz. Breslau) Stadt 4,5 km; E Raudten 7 km; [5 Ew].

Hönigern D + Rg: Kr Ag Namslau 12 km; P kK E Eckersdorf 1,5, Bhf 3,5 km; A eK Hönigern; St Saabe-Minkowsky; 329 + 168 Ew.

Hönigern D + Rg (m. OF): Kr Ag Oels 10 km; P A St eK Briese (Kr. Oels) 2,5 km; E kK Juliusburg 5,5 km; 259 + 49 Ew.

Hönigsdorf D + Rg: Kr Ag eK Grottkau 8 km; P E Alt-Grottkau 4 km; A St Hönigsdf; kK ObKühschmalz; 332 + 80 Ew.

Hofeberg Kr Habelsch. s. Wölfelsgrund.

Hofefelder Kol [Altheide]: Kr Glatz 14 km; P E Altheide 3 km; [72 Ew].

Hofemühle Kr Reichenb. s. Lauterbach.

Hoffmannsruh Vw [Maj Carlsruhe]: Kr Oppeln 30 km; P E Carlsruhe (Schles.) 1 km; [8 Ew].

Hoffnung Zur guten Gh [Hünerei]: Kr Glogau 12 km; P E Klopschen 2 km.

Hoffnung Zur Gh [AltJauer]: Kr Jauer 5 km; P E Altjauer 2 km; [9 Ew].

Hoffnung Weiler [Wyssoka]: Kr P E Rosenberg (Oberschles.) 3, Bhf 4 km; [10 Ew].

Hoffnungsgrube Neue Stkgr in Mittel-Lazisk Kr Pleß.

Hoffnungshütte Hw [D Hammer]: Kr Ratibor 16 km; P Ratiborhammer 0,5 km; E Hammer 0,5 km; [84 Ew].

Hoffnungsthal Kol [Rg Schreiberhau]: Kr Hirschberg 39 km; P Schreiberhau 17 km; E Petersdorf 24 km; [36 Ew].

Hohberg Kol + 2 Vw (Schwenz D + Rg I u. II]: Kr Glatz 9 km; P Eckersdorf (Kr. Neurode) 4 km; E Möhlten 4 km; [93 + 5 u. 5 Ew].

Hohberg D + Rg u. Kol [Goldberger Vorwerke]: Kr Goldberg H; Ag P E A St eK kK Goldberg (Schles.) 5 km; 56 [u. 75] Ew.

Hohberg Kol [Heidersdorf]: Kr Lauban 12 km; P E Nikolausdorf (Oberlaus.) 3 km; eK Pfaffendorf; [104 Ew].

Hohenbocka D (m. Vorstadt) + Rg: Kr Hoyerswerda 18 km; Ag Ruhland 10,5 km; P Hohenbocka-Hosena; E A St eK Hohenbocka 3 km; kK Wittichenau; 756 + 50 Ew.

Hohenbocka Bhf [Hosena]: Kr Hoyerswerda 18 km; P Hohenbocka-Hosena 3 km; [69 Ew].

Hohenborau D + F [Carolath] u. **Hohenborau-Landskron** Rg: Kr Freystadt 26 km; Ag P A St eK Carolath (Schles.) 6 km; E Beuthen (Bz. Lgtz.) 11 km; kK Kuttlau; 349 [+3] u. 36 Ew.

Hohendorf Ober- D + Rg **u. Nieder-** Rg: Kr Ag P E eK kK Bolkenhain 4 km; A Wolmsdorf; St Hohendorf; 146 + 27 u. 20 Ew.

Hohendorf D: Kr Goldberg H; Ag Goldberg 7 km; P E Kosendau 2,5 km; A eK Röchlitz; St kK Rothbrünnig; 250 Ew.

Hohendorf Neu- D: Kr Waldenburg 7 km; P Altlässig (Bz. Breslau) 1,5 km; A St E Fellhammer 1,5, Bhf 2 km; Ag eK kK Gottesberg 3,5 km; 579 Ew.

Hohenfriedeberg Stadt: Kr Ag Bolkenhain 11 km; P A St eK kK Hohenfriedeberg; E Kauder 4,5 km; 716 Ew.

Hohenfriedeberg-Schweinz Rgs. Schweinz.

Hohengiersdorf Kr Grottkau s. Giersdf.

Hohengrimmen Vw [Goldberger Vorwerke]: Kr Goldberg H; P E Goldberg (Schles.) 3 km; [18 Ew].

Hohenhelmsdorf D: Kr Ag Bolkenhain 6 km; P Merzdorf (Kr. Bolkenhain) 9 km; E Thomasdorf 3 km; A St Würgsdorf; eK kK Gießmannsdorf; 314 Ew.

Hohenhelmsdorf Ober- (Katzengraben) Kol [Hohenhelmsdorf]: Kr Bolkenhain 7 km; P Merzdorf (Kr. Bolkenhain) 8 km; E Thomasdorf 2 km; [137 Ew].

Hohenhof Vw [Scharfenberg]: Kr Falkenberg 11 km; P E kK Lamsdorf 5,5 km; [87 Ew].

Hohenliebenthal D + Rg: Kr Ag E kK Schönau 4 km; P A St eK Hohenliebenthal; 781 + 113 Ew.

Hohenlohegrube Stkgr in Hohenlohehütte Kr Kattowitz.

Hohenlohehütte Hw [Rg Bittkow]: Kr Kattowitz 2,5 km; P E Hohenlohehütte; eK Kattowitz; [1136 Ew].

Hohenofen Kol [Lauterbach]: Kr Sprottau 18 km; P E Primkenau 2, Bhf 1 km; [509 Ew].

Hohenpetersdorf D + Rg: Kr Ag Bolkenhain 9 km; P St eK kK Hohenfriedeberg 3 km; E Kauder 5,5 km; 436 + 47 Ew.

Hohenposeritz D + Rg: Kr Ag Schweidnitz 14 km; P kK E Ingramsdorf 3,5 km; A St eK Domanze; 369 + 19 Ew.

Hohenvorwerk Vw [Viehau]: Kr Neumarkt 17 km; P E Mettkau 7 km; [48 Ew].

Hohenwaldau D: Kr Hirschberg 22 km; Ag E Schmiedeberg 7 km; P Schreibendorf (Riesengeb.) 3 km; A St Wüsteröhrsdorf; eK kK Haselbach; 105 Ew.

Hohenwiese D: Kr Hirschberg 17 km; Ag P E eK kK Schmiedeberg (Riesengeb.) 3 km; A St Neuhoff; P (im Sommer) Hohenwiese (Riesengeb.); 587 Ew.

Hohenwiese-Bärndorf Fgbz: Kr Hirschberg 18 km; Ag P E eK kK Schmiedeberg (Riesengeb.) 4 km; A St Neuhoff; 8 Ew.

Hohenwilkau Vw [NdrWilkau]: Kr E Namslau 8 km; P Wilkau (Kr. Namslau) 2,5 km; [50 Ew].

Hohen-Zillerthal Kol [Seidorf]: Kr Hirschberg 14 km; P Seidorf 1 km; E Arnsdorf 3 km; [47 Ew].

Hohenzollerngrube Stkgr [Rg Schomberg]: Kr P E Beuthen (Oberschles.) 1 km; [ca. 80 Ew].

Hohgiersdorf D + Fgbz: Kr Ag E Schweidnitz 10 km; P eK Dittmannsdorf (Bz. Breslau) 3,5 km; A St Hohgiersdorf; kK ObWeistritz; 603 + 0 Ew.

Hohkirch D: Kr Ag Görlitz 14 km; P Niederlangenau (Kr. Görlitz) 4 km; E Hennersdorf 10 km; A St eK Hohkirch; 361 Ew.

Hohlstein D + Rg: Kr Ag P E Löwenberg (Schles.) 8 km; A eK Giersdorf; St Hohlstein; kK Kesselsdorf; 207 + 78 Ew.

Hohmühle M [D Petrigau]: Kr Strehlen 14 km; P Marktbohrau 3,5 km; E Wäldchen 7 km; [10 Ew].

Hohndorf D + Rg: Kr Ag eK kK E Habelschwerdt 6 km; P Langenau (Bz Breslau) 5 km; A NdrLangenau; St Verlorenwasser; 324 + 7 Ew.

Hohndorf D: Kr Ag eK Leobschütz 8 km; P St Hohndorf (Kr. Leobschütz); E Wernersdorf 2,5 km; A Babitz; kK Wanowitz; 1056 Ew.

Hohndorf D + Lehng: Kr Löwenberg 10 km; Ag Lähn 6 km; P eK kK Zobten (Bz. Liegnitz) 3 km; E Schmottseiffen (Lähn) 7 km; A St Hohndorf; 328 + 33 Ew.

Hohwald F [Lauban]: Kr P E Lauban 3 km; [9 Ew].

Hohwelze D + Rg: Kr Grünberg 28 km; Ag eK Kontopp 7 km; P A St Boyadel 4 km; E Nittritz 22 km; kK Liebenzig; 204 + 25 Ew.

Hoinowitz Kol [PolnMüllmen]: Kr Neustadt 19 km; P Deutsch-Müllmen 2,5 km; E Oberglogau 8 km; [112 Ew].

Holdirsselber Kol [Petersheide]: Kr Grottkau 14 km; P Kühschmalz 2,5 km; E Falkenau 9 km; kK Gläsendorf; [18 Ew].

Holländermühle M [Bunzlau]: Kr P E Bunzlau 2 km; [17 Ew]

Hollenau D: Kr Ag eK kK Glatz 4,5 km; P Pischkowitz 2,5 km; E Birgwitz 1,5 km; A St Koritau; 272 Ew.

Hollunder s. Steinhollunder Kr Oels.

Hollunderei Kol [Weißensee]: Kr Oels 15,5 km; P E Großgraben 3 km; [87 Ew].

Holtendorf D + Rg: Kr Ag Görlitz 6 km; P Girbigsdorf 3 km; E Schlauroth 2 km; A St eK Markersdorf; 314 + 43 Ew.

Holzberg Kol [Stolzenau]: Kr E Glatz 16 km; P Wallisfurth 5 km; [171 Ew].

Holzhof H [Hennersdorf]: Kr P Görlitz 4 km; E Hennersdorf; [22 Ew].

Holzkirch D + Rg (m. Bw): Kr Ag kK Lauban 6 km; P E A St eK Holzkirch (Queis); 442 + 55 Ew.

Holzmühle M [Eichberg]: Kr E Bunzlau 8 km; P Eichberg (Kr. Bunzlau) 1 km.

Holzmühle Kol + M [D + Rg Gr-Schnellendorf]: Kr Falkenberg 22,5 km; P Friedland (Bz. Oppeln) 3 km; E Bauschwitz 6 km; [34 + 8 Ew].

Holzmühle M [Kunzendorf D]: Kr E Frankenstein 6, Bhf 7 km; P Baumgarten (Kr. Frankenstein) 4 km; [7 Ew].

Holzmühle Weiler [Arnsdorf]: Kr Görlitz 19 km; P Arnsdorf (Oberlaus.) 3 km; E Reichenbach OL 8 km; [18 Ew].

Holzmühle Fb [Hermsdorf]: Kr Görlitz 5 km; P E Moys 2 km; [7 Ew].

Holzmühle M [KlWierau]: Kr Schweidnitz 11 km; P Großwierau 3,5 km; E Weizenrodau 7 km; [9 Ew].

Holzschleiferei Neissemühle: [NdrNeundorf]: Kr P Rothenburg (Oberlaus.) 5 km; E Horka 7 km; [13 Ew].

Hommelmühle M [GrZeißig]: Kr P E Hoyerswerda 1, Bhf 2 km; [8 Ew].

Honig D + Rg: Kr E GrWartenberg 17,5, Bhf 20 km; P Honig; Ag A St eK kK Neumittelwalde 5,5 km; 622 + 87 Ew.

Hopfgarten Stdtth von Grünberg.

Hordis Kol [Reinerz]: Kr Glatz 23 km; P Reinerz 2,5 km; E Rückers 7,5 km; [110 Ew].

Horka D: Kr Ag Rothenburg OL 5 km; P E A St Horka (Oberlaus.); eK OberHorka; kK Muskau; 798 Ew.

Horka Mittel- I u. II 2 Rg: Kr Ag Rothenburg OL 7 km; P E A St Horka (Oberlaus.) 1 km; eK OberHorka; kK Muskau; 56 + 26 Ew.

Horka Nieder- Rg: Kr Ag Rothenburg OL 7 km; P E A St Horka (Oberlaus.) 2 km; eK OberHorka; kK Muskau; 15 Ew.

Horka Ober- D + Rg: Kr Ag Rothenburg 8 km; P E A St Horka (Oberlaus.) 2 km; eK ObHorka; kK Muskau; 371 + 57 Ew.

Horka Ober- Anth. Mückenhain D: Kr Ag Rothenburg OL 9 km; P E A St Horka (Oberlaus.) 3 km; eK OberHorka; kK Muskau; 245 Ew.

Horkeberg Kol [NdrBielau]: Kr Görlitz 20 km; P E Niederbielau (Oberlaus.) 1,5 km.

Horscha D + Rg: Kr Rothenburg OL 20 km; P E Mücka (Oberlaus.) 3 km; A Horscha; St eK Petershain; kK Muskau; Ag Niesky 7 km; 117 + 37 Ew.

Horst D: Kr Oppeln 11 km; Ag eK Kupp 6,5 km; P Brinnitz 5,5 km; E Jellowa 10 km; A St kK Czarnowanz; 492 Ew.

Hoschialkowitz D + Rg: Kr eK Ratibor 33 km; Ag kK Hultschin 6 km; P St Hoschialkowitz (Kr. Ratibor); E Schönbrunn 4 km; A Schloß Hultschin; 899 Ew.

Hoschütz Groß- D + Rg (m. Meyerhof u. Zg): Kr Ratibor 29 km; Ag Hultschin 17 km; P A St kK Großhoschütz; E Troppau 6 km; eK Rösnitz; 1110 Ew.

Hoschütz Klein- D + 2 Rg (v. Gellhorn u. Kommende): Kr Ratibor 28,5 km; P Großhoschütz 2,5 km; Ag Hultschin 19 km; E Troppau 4 km; A St kK GroßHoschütz; eK Rösnitz; 856 + 74 u. 84 Ew.

Hosena D: Kr Hoyerswerda 17 km; Ag Ruhland 10 km; P Hohenbocka-Hosena 3 km; E Hohenbocka 1,5 km; A Niemtsch; St Hosena; eK Lauta; kK Wittichenau; 993 Ew.

Hoske D: Kr Ag E eK Hoyerswerda 10 km; P A St kK Wittichenau 3 km; 160 Ew.

Hoske Neu- Kol [Hoske]: Kr E Hoyerswerda 9 km; P Wittichenau 2 km; [33 Ew].

Hosnitzbrand F [Rg Wehrau]: Kr Bunzlau 19 km; P eK Tiefenfurth 6 km; E Siegersdorf 14 km; [4 Ew].

Hospitalforst Fgbz: Kr Ag E Jauer 7 km; P St Poischwitz 3 km; A Neudf; 0 Ew.

Hospitalforsthaus F [St Namslau]: Kr P E Namslau 3 km; [9 Ew].

Hospitalmühle M [Langenbielau IV]: Kr Reichenbach 3 km; P E Langenbielau 2 km; [6 Ew].

Hoyerswerda Stadt (m. Bhf): Kr Ag P E A St eK Hoyerswerda, Bhf 1 km; kK Wittichenau; 4657 Ew.

Hoyerswerda Fgbz: Kr Ag P E eK Hoyerswerda 1 km; A St Seidewinkel; kK Wittichenau; 34 Ew.

Hoymgrube Stkgr [Birtultau]: Kr Rybnik 8 km; P Oberniewiadom (Kr Rybnik) 1 km; E Hoymgrube 1,5 km; [52 Ew].

Hoymsberg D: Kr Ag kK Striegau 7 km; P A St E Stanowitz 3 km; eK Oelse; 71 Ew.

Hratschein D: Kr Leobschütz 22 km; Ag Katscher 12,5 km; P kK Nassiedel 3,5 km; E Skrochowitz 9 km; A St Leimerwitz; eK Rösnitz; 592 Ew.

Hruziksfleiß Thh [D Kreuzendorf]: Kr E Leobschütz 3,5 km; P Badewitz 4 km; [8 Ew].

Hube Vw [Himmelthal]: Kr P E Großwartenberg 1,5, Bhf 4 km; [8 Ew].

Hubertusgrün Sanct- Rg: Kr Ag eK Falkenberg 11,5 km; P A St kK Grüben (Oberschles.) 2,5 km; E Lamsdorf 11 km; 16 Ew.

Hubertushof Kr Gleiwitz; s. Amerika.

Hubertushütte Eisenhw + Vw [D + Rg ObLagiewnik]: Kr E Beuthen 4 km; P Oberlagiewnik 1 km; [ca 1200 + 100 Ew].

Hubertus-Wolfswinkel s. Wolfswinkel.

Hubichsgrund 2 Hsr [Pohldorf]: Kr Habelschwerdt 11 km; P Altlomnitz 3,5 km; E Grafenort 8,5 km; [0 Ew].

Huczisko Kol + Vw [Mokrau]: Kr Pleß 24 km; P Mokrau 2 km; E Bradegrube 2,5 km; [134 + 48 Ew].

Hübscherei Vw [Grambschütz]: Kr P E Namslau 5 km.

Hühnersträucher Kol [Thiergarten]: Kr P E Ohlau 2,5 km; [21 Ew].

Hünerei D + Rg: Kr Ag Glogau 12 km; P E Klopschen 3 km; A St Kl Logisch; eK kK Jakobskirch; 91 + 38 Ew.

Hünern D + Rg: Kr Ag Liegnitz 8 km; P kK Wahlstatt 4 km; E Neuhof 5,5 km; A Rosenau; St eK Dyas; 38 + 14 Ew.

Hünern D + Rg: Kr Ag Ohlau 10,5 km; P Heidau (Kr. Ohlau) 2,5 km; E Linden 3,5 km; A St kK Hünern; eK Frauenhain; 320 + 119 Ew.

Hünern D + Rg: Kr Ag Trebnitz 15 km; P A St eK Klnb Hünern (Kr. Trebnitz); kK Kapsdorf; E Oswitz 4,5 km; 606 + 123 Ew.

Hünern D + Rg (m. Zg, KirchVw, Ndr-, Mittel- u. Schloßhof): Kr Wohlau 24,5 km; P Gimmel (Kr. Wohlau) 4 km; E kK Herrnstadt 8,5, Bhf 7,5 km; Ag Winzig 9 km; A St eK Hünern; 252 + 121 Ew.

Hüservorwerk Kol [D Gogolin]: Kr Gr Strehlitz 20 km; P E Gogolin 0,5 km; [26 Ew].

Hüttenberg Hgr: Kr Hirschberg 20 km; P Schreiberhau-Weißbachthal 4 km; E Petersdorf 6 km.

Hüttendorf D: Kr Ag Oppeln 22 km; P A St eK E Malapane 0,5, Bhf 2 km; kK Krascheow; 443 Ew.

Hüttenguth D: Kr Ag eK kK E Habelschwerdt 10 km; P Altlomnitz 5 km; A Altweistritz; St Neuweistritz; 84 Ew.

Hüttstadt Kol [Schreiberhau]: Kr Hirschberg 21 km; P Schreiberhau-Hüttstadt 1 km; E Petersdorf 6 km; [203 Ew].

Hugogrube Zink- u. Bleierzgr in Radzionkau Kr Tarnowitz.

Hugohütte Rohzinkfb in Antonienhütte Kr Kattowitz.

Hugohütte Kol + Vw u. OF u. Waldh [D + Rg Lassowitz]: Kr P E Tarnowitz 2 km; [309 + 114 u. 9 u. 17 Ew].

Hugokolonie Vw [Rg Bärenhof]: Kr Kattowitz 10 km; P Kochlowitz 3 km; E Schwientochlowitz 1 km; [436 Ew].

Hugokolonie Kol [Laurahütte]: Kr Kattowitz 6 km; P E Laurahütte 1 km; [3020 Ew].

Hugozwanggrube Stkgr [Rg Bärenhof]: Kr Kattowitz 10 km; P Kochlowitz 3 km; E Schwientochlowitz 3 km; [24 Ew].

Huldahof Vw [Kreisewitz]: Kr P Brieg (Bz. Breslau) 7 km; E Alzenau 4,5 km; [47 Ew].

Hulm D + Rg: Kr Ag Striegau 22 km; P Dambritsch 3,5 km; E Buchwald-Ellguth 6, Obermois 6,5 km; A Kornitz; St Hulm; eK Koiskau; kK Obsendorf; 53 + 74 Ew.

Hultschin Stadt [m. Nebenzollamt u. Zg]: Kr eK Ratibor 26,5 km; P A St kK Ag Hultschin; E Dielhau 3 km; 3013 Ew.

Hultschin Schloß Rg (m. Vw): Kr eK Ratibor 26 km; Ag P kK Hultschin 0,5 km; E Dielhau 2,5 km; A St Schloß Hultschin; 136 Ew.

Hultschinergrube Stkgr in Petrzkowitz Kr Ratibor.

Humboldsau M [PolnHammer] + H [DtschHammer]: Kr E Trebnitz 15 km; P Polnisch-Hammer 2,5 km; [3 + 6 Ew].

Hummel Alt- Kol [Reinerz]: Kr Glatz 22,5 km; P Reinerz 2 km; E Rückers 7,5 km; [13 Ew].

Hummel D (m. Zg): Kr Ag eK kK Liegnitz 5 km; P Rüstern 2 km; E Panten 2,5 km; A St Kuchelberg; 155 Ew.

Hummel D + Rg (m. F I, F II, Zg): Kr Ag Lüben 16 km; P A Gläsersdorf (Bz. Liegnitz) 4 km; E Kotzenau 8 km; St NdrMGläsersdorf; eK Hummel; kK Herbersdorf; 163 + 86 Ew.

Hummelmühle M [Gaffron]: Kr E GrWartenberg 7, Bhf 9,5 km; P Neumittelwalde 4,5 km.

Hummelmühle WsfrM [Heinersdorf]: Kr PE Grünberg (Schles.) 5, Bhf 6 km; [6 Ew].

Hummelthal H [Lewin]: Kr Glatz 28,5 km; P Lewin 1,5 km; E Rückers 12,3 km; [8 Ew].

Hummelvorwerk Vw [Rohrlach]: Kr Schönau 22 km; P E Jannowitz (Schles.) 2 km; [8 Ew].

Hummelwitz Kol [Reinerz]: Kr Glatz 24 km; P Reinerz 3,5 km; E Rückers 8,5 km; [47 Ew].

Hundegut Vw v. Neu-Stradam Kr Groß-Wartenberg.

Hundemühle WsfrM [D Alt-Grottkau]: Kr Grottkau 6 km; P E Alt-Grottkau 1,5 km; [10 Ew].

Hundorf Kr Schönau s. Polnisch-H.

Hundsbeck Vw Kr Neustadt s. Neu-Kuttendorf Rg.

Hundsfeld Stadt (m. Bhf 1 km): Kr Ag Oels 21 km; P E A St eK kK Hundsfeld; 1938 Ew.

Hundsfeld Rg: Kr Ag Oels 21 km; P eK kK E Hundsfeld; A St Sacrau; 195 Ew.

Hundspaß Gh [Rg NdrSchüttlau]: Kr Guhrau 16,5 km; P Schüttlau 6 km; E Driebitz 15, Glogau 18 km; [7 Ew].

Husarensprung Kr E Löwenberg 6 km; P Neujäschwitz 6 km.

Husiujma Kol [Köberwitz]: Kr Ratibor 20 km; P Köberwitz (Bz. Oppeln) 0,5 km; E Bolatitz 4 km; [152 Ew].

Hussinetz D: Kr P Ag kK E Strehlen (Schles.) 2,5, Bhf 3,5 km; A Strehlen I; St Peterwitz; eK Hussinetz; 1545 Ew.

Hußdorf Nieder- Kol [Schiefer]: Kr Löwenberg 15 km; P Lähn 4 km; E Schmottseiffen (Lähn) 6 km; [94 Ew].

Hußdorf Ober- D: Kr Löwenberg 15 km; Ag P eK kK Lähn 5 km; E Schmottseiffen (Lähn) 7 km; A Tschischdorf; St Schiefer; 303 Ew.

Hutberg Kol [Raiersdorf]: Kr Habelschwerdt 17,5 km; P E Raiersdorf 2 km; [24 Ew].

Hutsche Kol [Hammer-Trachenberg]: Kr Militsch 20,5 km; P Radziunz 7,5 km; E GrOssig 4,5 km; [24 Ew].

Hutweidehäuser Kol [Birngrütz]: Kr Löwenberg 26 km; P E Rabishau 5 km; [19 Ew].

Hypolithgrube Zink- u. Bleierzgr in Stollarzowitz Kr Tarnowitz.

Jabornik Vw [Riesnaschin]: Kr Cosel 16 km; P E Polnisch-Neukirch 3 km.

Jaborowitz D + Rg: Kr Ag eK Cosel 13 km; P Sakrau (Kr. Cosel) 2 km; A St Kochanietz; kK PolnNeukirch 3 km; E Sakrau-Suckowitz 4 km; 622 Ew.

Jackschönau D + Rg: Kr Ag Breslau 22 km; P E Koberwitz (Bz. Breslau) 6 km; A St Jackschönau; eK Wiltschau; kK Prisselwitz; 534 + 75 Ew.

Jackschönau D + Rg: Kr Ag Oels 11 km; P Bingerau 3 km; E Bohrau 9 km; A St Schickerwitz; eK Jackschönau; kK Lossen; 157 + 142 Ew.

Jacobgrube Stkgr [Rg Myslowitz]: Kr Kattowitz 7 km; P Emanuelssegen 4 km; E Myslowitz 6 km; [80 Ew].

Jacobine D (m. M) + Rg: Kr Ag E Ohlau 9,5 km; P A St Jacobine (Kr. Ohlau); eK Wüstebriese; kK Hennersdorf; 164 + 109 Ew.

Jacobowitz Kol [Tscherbeney]: Kr Glatz 33 km; P Cudowa (Bz. Breslau) 3,5 km; E Rückers 17,5 km; [371 Ew].

Jacobsdorf D + Rg: Kr Cosel 20 km; Ag Gnadenfeld 9 km; P Großgrauden 1 km; E eK Leobschütz 10,5 km; A St Teschenau; kK Militsch; 240 Ew.

Jacobsdorf D + Rg: Kr Ag Falkenberg 7,5 km; P kK Grüben (Oberschles.) 2,5 km; E Lamsdorf 8,5 km; eK Kleuschnitz; A St Jacobsdorf; 284 + 146 Ew.

Jacobsdorf D + Rg: Kr Ag eK E Jauer 8 km; P Poischwitz 4 km; A St Neudorf; kK Leipe; 106 + 72 Ew.

Jacobsdorf D + Rg: Kr Kreuzburg 17 km; Ag E Konstadt 10, Bhf 11 km; P A St eK Jacobsdorf (Kr. Kreuzburg, Oberschles.); kK Pitschen; 211 + 187 Ew.

Jacobsdorf D + Rg: Kr Ag kK P Liegnitz 6 km; A E Arnsdorf 4, Bhf 5,5 km; St eK Waldau; 315 + 57 Ew.

Jacobsdorf D + Rg: Kr Ag Lüben 29 km; P Jacobsdorf (Bz. Liegnitz); E Persel 2 km; A KlKotzenau; St Wengeln u. Kotzenau; eK Kotzenau u. Kriegheide; kK Kotzenau; 267 + 17 Ew.

Jacobsdorf D + Rg: Kr P Ag eK kK Schweidnitz 4 km; A St E Jacobsdorf, Bhf 1 km; 10 + 62 Ew.

Jacobshäuser Kol [Uhsmannsdorf]: Kr Rothenburg OL 4 km; P E Uhsmannsdorf (Oberlaus.) 2 km; [21 Ew].

Jacobsthal Kol + F [D + Rg Schreiberhau]: Kr Hirschberg 30 km; P Schreiberhau 12 km; E Petersdorf 16 km; [22 + 32 Ew].

Jacobswalde D + Rg: Kr Ag Cosel 19 km; P St eK Jacobswalde; A kK Slawentzitz; E Birawa 8 km; 277 Ew.

Jacubowitz D: Kr Leobschütz 22,5 km; Ag Katscher 14 km; P kK Nassiedel 5 km; E Skrochowitz 7 km; A Leimerwitz; St Auchwitz; eK Rösnitz; 385 Ew.

Jäckel Kol + F [Riemberg D + Rg]: Kr Wohlau 17,5 km; P Riemberg 3 km; E Obernigk 3,5 km; [ca. 135 + 6 Ew].

Jägendorf D (m. WdM u. Ulkes Gh) + Rg: Kr Ag P E Jauer 9,5 km; A St Neudorf; eK Pombsen; kK Leipe; 255 + 115 Ew.

Jägerhaus F [Rg Schiedlow]: Kr Falkenberg 12,5 km; P E Schiedlow 3, Bhf 4,5 km; [47 Ew].

Jägerhaus Rothes Kreuz Kr Falkenberg s. Rothes Kreuz.

Jägerhaus Kr Görlitz = Buschhaus.

Jägerhaus Kr Habelsch. s. Grafenort.

Jägerhaus F [Rg Jeroltschütz]: Kr Kreuzburg 16 km; P E Konstadt 3 km; [5 Ew].

Jägerhaus Kr Landeshut s. Försterhs.

Jägerhaus F [Rg Holzkirch]: Kr Lauban 6 km; P Holzkirch (Queis) 4 km; E Lichtenau 2 km; [2 Ew].

Jägerhaus F I + F II [OF Schelitz]: Kr Neustadt 31,5 km; P Polnisch-Rasselwitz 8 + 9 km; E KlStrehlitz 10 km; [7 + 10 Ew].

Jägerhaus Kr Reichenbach s. Güttmannsdorf.

Jägerhof F [Lauterbach]: Kr Sprottau 12 km; P E Primkenau 5 km; [5 Ew].

Jägerndorf D: Kr Brieg 8 km; P A St kK E Lossen 3, Bhf 2,5 km; Ag Löwen 9,5 km; eK Jägerndorf; 797 Ew.

Jägervorwerk Vw [Militsch]: Kr Cosel 18 km; P Leisnitz 5 km; E Leobschütz 12,5 km; [8 Ew].

Jägerwäldchen Etbl (Garnison-Schießstände) [Stadtkr Görlitz]: Kr E Görlitz Stadt 2 km; P Moys 1 km; [5 Ew].

Jäglitz (Jüglitz) D: Kr Ag eK Neisse 16,5 km; P kK Steinau (Oberschles.) 2,5 km; E NiederHermsdorf 8 km; A St Steinsdorf; 232 Ew.

Jänkendorf D (m. Schf) + Rg: Kr Rothenburg OL 19 km; Ag E Niesky 6 km; P A St eK Jänkendorf (Oberlaus.); kK Muskau; 434 + 93 Ew.

Jänkendorfer Schäferei Vw [Rg Jänkendorf]: Kr Rothenburg OL 15 km; P E Niesky 3 km; [4 Ew].

Jänowitz Groß- D + Rg: Kr Ag Liegnitz 10 km; P Weinberg (Schles.) 3,5 km; E Pahlowitz 6 km; A eK Hochkirch; St GrJänowitz; kK Schlaup; 265 + 68 Ew.

Jänowitz Klein- D + Rg: Kr Ag Liegnitz 21 km; P A eK Großtinz 3,5 km; E Buchwald-Ellguth 8 km; KlnbPrinsnig 2,5 km; St Ausche; kK Poselwitz; 83 + 82 Ew.

Jäntschdorf D + Rg: Kr Ag Oels 10 km; P Sibyllenort 5 km; E Bohrau 6 km; A St Dobrischau; eK Jäntschdorf; kK Lossen; 191 + 190 Ew.

Järischau D + Rg (m. Stbrhs 3,5 km): Kr Ag eK Striegau 7 km; P A St kK E Järischau; 1230 + 108 Ew.

Järischhäuser Kol [Ober-Ecke]: Kr Strehlen 15,5 km; P E Oberrosen (Kr. Strehlen) 6,5 km.

Järker D: Kr Glatz 30,5 km; P Ag kK Lewin 2 km; E Rückers 14,5 km; A (inLewin)StGellenau; eK Reinerz; 131 Ew.

Järkerhäuser (Am Järker) Kol [Lewin]: Kr Glatz 30 km; P Lewin 1 km; E Rückers 15 km; [10 Ew].

Järkeshaus Hgr [Läsgen]: Kr Grünb. 18 km; P E Polnisch-Nettkow 1 km; [9 Ew].

Jäschgüttel Kol [Alt Gandau]: Kr Breslau 11,5 km; P E Schmolz 2,5 km; [77 Ew].

Jäschkendorf Kol [Ndr Stephansdorf]: Kr E Neumarkt 5, Bhf 3 km; P Oberstephansdorf 1,5 km; [192 Ew].

Jäschkittel Ober- D + Rg **u. Nieder-** D: Kr Ag Strehlen 16,5 km; P E Oberrosen (Kr. Strehlen) 3,5 km; A St Lorenzdorf; eK Ndr Jäschkittel; kK Giersdorf; 174 + 99 u. 155 Ew.

Jäschkowitz D + Rg: Kr Ag Breslau 18 km; P eK Großnädlitz 4,5 km; E Breslau (OS) 19 km; A St Jäschkowitz; kK Meleschwitz; 426 + 105 Ew.

Jäschwitz Alt- D: Kr Ag E Bunzlau 7 km; P Neujäschwitz 3 km; A Warthau; St eK Alt Jäschwitz; kK Alt Warthau; 484 Ew.

Jäschwitz Neu- D: Kr Ag E eK kK Bunzlau 6 km; P Neujäschwitz; A St Kroischwitz; 239 Ew.

Jäschwitz D: Kr Nimptsch 24 km; P A St Stein (Kr. Nimptsch) 2 km; E Buchwitz 1,5 km; Ag Zobten 12,5 km; eK Rankau; kK Gr Tinz; 179 Ew.

Jästersheim D: Kr P Ag eK kK E Guhrau (Bz. Breslau) 4,5 km; A St Konradswaldau; 264 Ew.

Jätschau D (m. 2 Zg): Kr Ag E eK Glogau 5 km; P kK Jätschau; A St Rauschwitz; 1205 Ew.

Jätzdorf D + Rg: Kr Ag P eK kK E Ohlau 4,5 km; A St Jätzdorf; 304 + 40 Ew.

Jagatschütz D + Rg: Kr Trebnitz 14 km; Ag P eK kK Klnb Prausnitz (Bz. Breslau) 3,5 km; E Gellendorf 5,5 km; A St Gr Krutschen; 169 + 112 Ew.

Jagdschloß OF: Kr Rothenburg OL 35 km; P E Weißwasser (Oberlaus.) 4, Bhf 6 km; [4 Ew].

Jagiella Kol + Vw [Slupsko]: Kr Gleiwitz 22 km; P E Tost 5,5, Bhf 3 km; [28 + 14 Ew].

Jagielna Vw [Brzezie]: Kr P E Ratibor 5,5 km; [19 Ew].

Jagielna WffrM [D Sczyglowitz]: Kr Rybnik 15 km; P Nieborowitz 4,5 km; E Czerwionka 8 km; [37 Ew].

Jaginne Kol [Dammratsch]: Kr Oppeln 34 km; P Dammratsch 2,5 km; E Carlsruhe (Schles.) 4 km; [505 Ew].

Jaginow Kol [Falkowitz]: Kr Oppeln 35 km; P Königlich-Dombrowka 6 km; E Carlsruhe 4,5 km; [107 Ew].

Jahmen D + Rg (m. F II): Kr Rothenburg OL 29 km; Ag Niesky 19 km; P E St eK Klitten 1 km; A Jahmen; kK Muskau; 207 + 59 Ew.

Jahmen Forsthaus I F [Rg Dürrbach]: Kr Rothenburg OL 28 km; P E Klitten 3 km; [4 Ew].

Jajost Dfth [Biassowitz]: Kr Pleß 17 km; P Altberun 4 km; E Neuberun 5,5 km; [111 Ew].

Jakartitz Kr Ratibor s. Wüste Jakartitz.

Jakobsdorf D + Rg: Kr P E Ag kK Namslau 7 km; A Eisdorf; St Eisdorf-Deutsch-Marchwitz; eK Pangau; 153 + 132 Ew.

Jakobsdorf D + Rg: Kr Neumarkt 13,5 km; Ag E Canth 9,5, Bhf 8 km; P Kostenblut 3,5 km; A St Jakobsdorf; eK kK Gr Peterwitz; 194 + 106 Ew.

Jakobsdorf D + Rg: Kr Ag E Nimptsch 9 km; P Reichau (Schles.) 2 km; A St Ruschkowitz; eK Siegroth; kK Alt Heinrichau; 78 + 27 Ew.

Jakobsdorf D + Rg: Kr Wohlau 15 km; P Ag St eK kK E Winzig 1,5, Bhf 3,5 km; A Schlaupp; 113 + 39 Ew.

Jakobskirch D + Rg (m. Vw u. Zg): Kr Ag Glogau 10 km; P E Nilbau 4 km; A St Kl Logisch; eK kK Jakobskirch; 224 + 73 Ew.

Jaminsko Kol [Kl Lagiewnik]: Kr Lublinitz 14 km; P Guttentag 10 km; E Pluder 3 km; [31 Ew].

Jamm D + Rg (m. Zg): Kr Rosenberg 13 + 12 km; Ag kK Landsberg 9 + 8 km; P E Bankau 8 km; Klnb Jamm 3,5 km; A St Jamm; eK Bischdorf; 408 + 201 Ew.

Jamnig Kol + F u. TeichwH [Gr Ossig D + Rg]: Kr Militsch 23 km; P Powitzko 4,5 km; E Gr Ossig 1 km; [15 + 12 Ew].

Jamnitz (Jamnik) Kol [Imielin]: Kr Pleß 28 km; P E Imielin 2,5 km; [196 Ew].

Jamnitz F: Kr Sagan s. Rg Priebus.

Jamnitz-Pattag D: Kr Sagan 34 km; Ag P E St eK kK Priebus 5 km; A Hermsdorf b. Pr; 102 Ew.

Jamnitzmühle M [D Groß Chelm]: Kr Pleß 27 km; P E Großchelm 2,5 km; [5 Ew].

Janis (**Janisch**) Kol [Wahlstatt]: Kr Liegnitz 12 km; P Wahlstatt 0,5 km; E Neuhof 7,5 km; [106 Ew].

Janischguth D: Kr Ag E Trebnitz 14 km; P Katholisch-Hammer 6 km; A St eK PolnHammer; kK Kotzerke; 50 Ew.

Jankau D: Kr Ag Ohlau 11,5 km; P kK Würben (Kr. Ohlau) 2 km; E Leisewitz 5 km; A St Quosnitz; eK Gr-Peiskerau; 336 Ew.

Jankowitz D + Rg: Kr Ag eK kK E Pleß 5 km; P Jankowitz (Oberschl.); A St Sandau; 815 + 0 Ew.

Jankowitz Königl.- D + Rg: Kr Ag P eK kK E Rybnik 6 km; A St Königl. Jankowitz; 566 Ew.

Jankowitz-Rauden (Herzogl.) D + Rg: Kr Ag Rybnik 14 km; P A St Rauden (Bz. Oppeln) 5 km; E Hammer 8 km; eK Jacobswalde; kK GrRauden; 309 Ew.

Jannowitz D + Rg (m. F): Kr Hoyerswerda 29 km; Ag P E eK Ruhland 7, Bhf 6 km; A St Lipsa; 219 + 41 Ew.

Jannowitz (Alt- u. Neu-) D + Rg (m. Meierei): Kr Schönau 22 km; Ag Hirschberg 17 km; P E eK Jannowitz (Schles.); A St Rohrlach; kK Kupferberg; 1270 + 44 Ew.

Janny Kol + Vw [PolnKessel]: Kr Grünberg 10 km; P Deutsch-Kessel 7 km; E PolnKessel 5 km; kK Milzig; [235 + 50 Ew].

Janow D + Kol u. F [Rg Myslowitz]: Kr Kattowitz 7 km; Ag eK kK Myslowitz 3 km; P Janow; E Rosdzin-Schoppinitz 2,5 km; A St Schloß Myslowitz; 3808 [+ 26 u. 6] Ew.

Janow Städtisch- Kol [Stadt Myslowitz + D Janow]: Kr Kattowitz 7 km; P Janow (Oberschles.); E Myslowitz 4 km; [1193 + 7 Ew].

Janowitz D: Kr Ag Breslau 17,5 km; P eK Großnädlitz 5,5 km; E Breslau (OS) 18,5 km; A St Jäschkowitz; kK Margareth; 163 Ew.

Janowitz D: Kr Ag eK Ratibor 8,5 km; P A Großpeterwitz (Bz. Oppeln) 3 km; E Woinowitz 3 km; St Lekartow; kK Janowitz; 467 Ew.

Jans Kr Liegnitz = Janis.

Jantkawe D + Rg (m. F): Kr Ag Militsch 11,5 km; P E Freyhan 7 km; A St kK Strebitzko; eK Gontkowitz; 143 + 29 Ew.

Januschkowitz D + Rg: Kr Ag eK Cosel 8 km; P Deschowitz 4 km; E kK Leschnitz 4,5 km; A Raschowa; St Wielmierzowitz; 522 Ew.

Januschkowitz Schleuse [Fgbz Mechnitz]: Kr Cosel 10 km; E Leschnitz 5 km; P Mechnitz 3,5 km; [4 Ew].

Jarischau D (m. Kol) + Rg: Kr eK Gr-Strehlitz 11 km; Ag P Ujest 5 km; E Rudzinitz 10,5 km; A St Schloß Ujest; kK Jarischau; 574 + 117 Ew.

Jaroschowitz D + Rg: Kr Ag Pleß 20 km; P Urbanowitz (Kr. Pleß) 2,5 km; E Neuberun 11,5 km; A St Paprotzan; eK Anhalt; kK Berun; 596 + 87 Ew.

Jarschowitz D + Rg: Kr Neustadt 32 km; Ag eK E Oberglogau 9, Bhf 10 km; P Körnitz (Bz. Oppeln) 4 km; A St Stiebendorf; kK Komornik; 168 + 31 Ew.

Jarzombkowitz D + Rg: Kr Pleß 21 km; Ag Sohrau; P A St eK kK Gollassowitz 3 km; E Pruchna 5 km; 473 + 71 Ew.

Jaschine D + Rg + F [Jagdschloß Bodland]: Kr Rosenberg 17 km; Ag Kreuzburg 9 + 8 km; P E Kleinlassowitz 3 km; A St Jaschine; eK kK GrLassowitz; 822 + 135 [+ 6] Ew.

Jaschkowitz D + Rg: Kr Gleiwitz 16 km; Ag P E Peiskretscham 3,5, Bhf 5 km; A St Lubie; eK Tost-Peiskretscham; kK Ziemientzitz; 147 + 68 Ew.

Jaschkowitz D: Kr Kreuzburg 19 km; Ag P E eK kK Pitschen 2, Bhf 3 km; A St Jaschkowitz; 490 Ew.

Jaschkowitz D (m. Kol) + Rg: Kr Ag E Oppeln 22 km; P St eK kK Proskau 4 km; A Jaschkowitz; 233 + 30 Ew.

Jaschkowitz Kol I + Kol II + Vw [Orzesche]: Kr Pleß 27 km; P E Friedrichsgrube 0,5 km; [184 + 220 + 5 Ew].

Jassen D (m. Zg): Kr Ag P eK kK E Neustadt (Oberschles.) 3, Bhf 4 km; A St Kunzendorf; 445 Ew.

Jassenka Kol [Stadt Hultschin + Langendorf]: Kr Ratibor 28 km; P Hultschin 2 km; E Dielhau 4 km; [25 + 61 Ew].

Jast (Palluchhäuser) Kol [Dzieckowitz + Imielin]: Kr Pleß 31 km; P E Imielin 5 km; [129 + 106 Ew].

Jasten D + Rg: Kr Gleiwitz 22 km; Ag E Peiskretscham 9, Bhf 11 km; P Lubie 4 km; A Brynnek; St Woiska; eK Tost-Peiskretscham + Tarnowitz; kK Koppinitz; 263 + 96 Ew.

Jastrzemb Ober- D + Rg: Kr Rybnik 19 km; Ag eK E Loslau 13 km; P A St Jastrzemb; kK ObJastrzemb; 980 Ew.

Jastrzigowitz D (m. Weiler u. M): Kr Rosenberg 14 km; Ag Klnb Landsberg 5 km; E Bankau 10 km; P kK Kostellitz 4 km; A Wienskowitz; St Skronskau; eK Bischdorf; 403 Ew.

Jasua Kol [Jahmen]: Kr Rothenburg OL 30 km; P E Klitten 3 km; [64 Ew].

Jaswin F [Rg Lasisk]: Kr Gr Strehlitz 16,5 km; P E Bossowska 4,5 km; [8 Ew].

Jatzdorf D (m. F) + Fgbz: Kr Ag P eK kK Falkenberg (Oberschles.) 5,5 km; E Tillowitz 6 km; A St Schloß Falkenberg; 221 + 0 Ew.

Jauchendorf D + Rg: Kr P E eK kK Ag Namslau 5,5 km; A DeutschMarchwitz; St Eisdorf-DtMarchwitz; 32 + 72 Ew.

Jauer Stadt: Kr Ag P E St eK kK Jauer; 13 030 Ew.

Jauer Alt- D: Kr Ag eK kK Jauer 3 km; P E St Altjauer; A Brechelshof; 1240 Ew.

Jauer D: Kr Ohlau 17,5 km; P Ag E Wansen 9,5 km; A St Klosdorf; eK Mechwitz; kK Jauer; 379 Ew.

Jauernick D: Kr Ag Görlitz 9 km; P E Deutsch-Ossig 5 km; A St eK Kunnerwitz; kK Jauernick; 331 Ew.

Jauernick Alt- D + Rg: Kr Ag eK Schweidnitz 7 km; P A St Altjauernick; E Königszelt 4,5 km; kK Ndr Arnsdorf; 512 + 35 Ew.

Jauernick Neu- D: Kr Ag eK Schweidnitz 8,5 km; P E Königszelt 5 km; A St Altjauernick; kK NdrArnsdorf; 117 Ew.

Jauernig D (m. Kol **NeuJ** 1,5 km, 29 Ew): Kr Glatz 26 km; P Ag St kK Lewin 3,5 km; E Rückers 10,5 km; A Tassau (in Lewin); eK Reinerz; 206 Ew.

Jauernig D: Kr Waldenburg 14 km; P A St Hausdorf (Kr. Waldenburg) 2,5 km; E Charlottenbrunn 9 km; Ag NdrWüstegiersdorf 10 km; eK Wüstewaltersdorf; kK Tannhausen; 257 Ew.

Jauschwitz D (m. M) + Rg: Kr Ag Lüben 11 km; P kK Raudten (Bz. Breslau) Stadt 4 km; E GrRinnersdorf 2 km; A Koslitz 3 km; St Jauschwitz; eK AltRaudten; 58 + 35 Ew.

Jawor D + Rg: Kr Ag Militsch 10 km; P E eK Freyhan 5 km; A St kK Strebitzko; 32 + 20 Ew.

Jawor Steigerhaus [Rg Botzanowitz]: Kr Rosenberg 18 km; P Botzanowitz 2 km; E Schierokau 16 km; [4 Ew].

Jawornitz D + Rg: Kr Ag P St eK kK E Lublinitz 4, Bhf 3 km; A Kochczütz; 221 + 72 Ew.

Ibsdorf D + Rg: Kr Ag Steinau 4 km; P Kunzendorf (Kr. Steinau, Oder) 1,5 km; E Ibsdorf 1 km; A St Pronzendorf; kK Krehlau; 246 Ew.

Idahof Vw [Heinrichsdorf]: Kr Militsch 13,5 km; P Heinrichsdorf (Bz. Breslau) 1,5 km; E Bratschelhof 3 km; [85 Ew].

Idahof Etbl [ObSalzbrunn]: Kr Waldenburg 6 km; P E Bad Salzbrunn 2,5, Bhf 1 km; [32 Ew].

Idahütte Eisenhw [DEllgoth]: Kr Pleß 37 km; P E Idaweiche 1,5 km; [173 Ew].

Ida- u. Marienhütte Fb [Laasan]: Kr Striegau 13 km; P E Saarau 0,5 km; [334 Ew].

Idaweiche Hst [D Ellgoth]: Kr Pleß 37 km; P Idaweiche.

Jedlin D + Rg (m. PapierM u. F): Kr Ag eK Pleß 18 km; P E Neuberun 4,5, Bhf 5,5 km; A St Jedlin; kK Boischow; 852 + 72 Ew.

Jedlitze Zinkwalzwerk [Malapane]: Kr Oppeln 25 km; P E Malapane 4,5 km; kK Sczedrzik; [103 Ew].

Jedlownik D + Rg: Kr Rybnik 14 km; Ag P eK E Loslau 2, Bhf 3 km; A St SchloßLoslau; kK Jedlownik; [457 Ew].

Jelinamühle M [D Preschlebie]: Kr Gleiwitz 11 km; P Peiskretscham 5 km; E Schakanau 5 km; [11 Ew].

Jelline D: Kr Ag Strehlen 10 km; P A St eK Großburg 2 km; E Wäldchen 3,5 km; kK DtschLauden; 213 Ew.

Jellowa D (m. Bhf, Zh u. F) + OF: Kr Oppeln 18 km; Ag Kupp 15 km; P A St kK E Jellowa, Bhf 1,5 km; eK Heinrichsfelde; 1468 + 0 Ew.

Jeltsch Vw [Klillbersdorf]: Kr E Gr-Wartenberg 8,5, Bhf 11 km; P Rudelsdorf (Bz. Breslau) 8,5 km; [5 Ew].

Jeltsch D + Rg + F [Fgbz Zedlitz, OF Kottwitz]: Kr Ag E Ohlau 10, Bfh 11,5 km; P A St Jeltsch (Kr. Ohlau); eK Laskowitz; kK Meleschwitz; 866 + 237 [+7] Ew.

Jeltsch Klein- Kol [Jeltsch]: Kr E Ohlau 11,5, Bhf 13 km; P Jeltsch (Kr. Ohlau) 1,5 km; [104 Ew].

Jendrin Kol [Rosmierka]: Kr E Gr-Strehlitz 7,5 km; P Rosmierka 1,5 km; [118 Ew].

Jendryssek D + Rg: Kr Ag eK Tarnowitz 16,5 km; P E Stahlhammer 1,5 km; A St KlZyglin; kK GrZyglin; 561 + 13 Ew.

Jenkau D + Rg: Kr Ag Liegnitz 26 km; P Damsdorf (Schles.) 3 km; E Lohnig 4 km; A St GrBaudiß; eK Jenkau; kK Kuhnern; 230 + 53 Ew.

Jenkendorf D + Rg: Kr Sagan 26 km; Ag Priebus 10 km; P kK Gräfenhain (Bz. Liegnitz) 4 km; E Linderode 8 km; A St eK Reichenau b. Priebus; 221 + 7 Ew.

Jenkwitz Groß- D + Rg: Kr Brieg 12,5 km; P E Böhmischdorf 3, Bhf 1,5 km; Ag Löwen 14 km; A St eK GrJenkwitz; kK Herzogswalde; 391 + 157 Ew.

Jenkwitz D: Kr Ag Neumarkt 11,5 km; P kK Kostenblut 3,5 km; E ObMois 8 km; A St Zieserwitz; eK Pirschen; 193 Ew.

Jenkwitz D: Kr Ag Oels 4,5 km; E Oels 6 km; P A St Gutwohne 3 km; eK Döberle; kK Juliusburg; 345 Ew.

Jenkwitz Klein- D: Kr Ag Ohlau 10,5 km; P Hennersdorf (Kr. Ohlau) 4 km; E Linden 7 km; A St eK Frauenhain; kK Tempelfeld; 178 Ew.

Jenny-Ottogrube ZkBlgr in Scharley Kr Beuthen OS.

Jenschmühle M [Jastrzigowitz]: Kr Rosenberg 16 km; P Kostellitz 4 km; E Bankau 13 km; KlnbLandsberg OS 5 km; [5 Ew].

Jentsch Kol [Giesmannsdorf]: Kr Neisse 8 km; P E Friedenthal-Giesmannsdorf 2, Bhf 3 km; [12 Ew].

Jentschwitz Kol [Schlaupitz]: Kr Reichenbach 12 km; P Niederlangseifersdorf 3 km; E Heidersdorf 7,5 km; [44 Ew].

Jenzowski Kol [Chwostek]: Kr Lublinitz 11 km; P E Lissau 1 km; [10 Ew].

Jerasselwitz D: Kr Ag Breslau 20 km; P kK Zottwitz 3 km; E Leisewitz 5 km; A St Münchwitz; eK Sillmenau; 225 Ew.

Jerchwitz D + Rg: Kr Rothenburg OL 26 km; Ag Niesky 13 km; P Diehsa 4 km; E Weißenberg 4 km; A St Gebelzig; eK ObGebelzig; kK Muskau; 64 + 9 Ew.

Jernau D (m. Zg u. Zuckerfb): Kr eK Leobschütz 14 km; Ag P kK E Bauerwitz 0,5 km; A St Jernau; 1115 Ew.

Jeroltschütz D (m. M 4 km) + Rg: Kr Kreuzburg 13 + 14 km; Ag P E kK Konstadt 3 km; A St eK Jeroltschütz; 492 + 182 Ew.

Jerschendorf D + Rg: Kr Ag Neumarkt 11,5 km; P E Obermois (Bz. Breslau) 3,5 km; A St eK Jerschendorf; kK Peicherwitz; 238 + 60 Ew.

Jeschane Kol [Grünwald] + Vw [Kolzig]: Kr Grünberg 41 km; P Kolzig 4 km; E Züllichau 36 km; [59 + 19 Ew].

Jeschen D: Kr Brieg 12,5 km; P Ag Löwen (Schles.) 6,5 km; kK E Lossen 4, Bhf 2,5 km; A Taschenberg-Michelau; St Taschenberg; eK Michelau; 242 Ew.

Jeschkendorf D + Rg (m. Zg): Kr Ag Liegnitz 12,5 km; P Spittelndorf 3 km; E Jeschkendorf; A St eK Seifersdorf; kK Parchwitz; 252 + 170 Ew.

Jeschona D (m. Kol) + Rg: Kr Gr-Strehlitz 19 km; Ag E Leschnitz 7, Bhf 6 km; P A St Zyrowa 2,5 km; eK Krappitz; kK Jeschona; 493 + 40 Ew.

Jeschonka F [Rg Pallowitz]: Kr Rybnik 15 km; P E Pallowitz 2, Bhf 3,5 km; [11 Ew].

Jeschütz D + Rg: Kr Ag P E Trebnitz (Schles.) 4,5 km; A St eK Massel; kK Zirkwitz; 14 + 127 Ew.

Jeschune D + Gehöft [Rg Frstl Niefken]: Kr GrWartenberg 22 km; P Honig 8,5 km; E Antonin 8 km; Ag A St eK kK Neumittelwalde 13 km; 136 + 15 Ew.

Jeseritz Groß- D: Kr Nimptsch 18 km; P St eK E Jordansmühl 4 km; Ag Zobten 14 km; A Dankwitz; kK Rothschloß; 271 Ew.

Jeseritz Klein- D (m. M) + Rg: Kr Ag Nimptsch 15,5 km; P eK Karzen 4 km; E Jordansmühl 7 km; A KlJeseritz; St kK Rothschloß; 263 + 186 Ew.

Jesowlug Kol [Podewils]: Kr Oppeln 21 km; P E Jellowa 3 km; [37 Ew].

Jesuitenhof Vw [Mittelsteine Anth v. Lüttwitz]: Kr Neurode 8,5 km; P E Mittelsteine 2, Bhf 3,5 km; [10 Ew].

Jeutritz Nieder- D: Kr Ag eK Neisse 11 km; P A St Lassoth (Kr. Neisse) 2 km; E Mannsdorf 5 km; kK Riemertsheide; 109 Ew.

Jeutritz Ober- D: Kr Ag eK Neisse 10 km; P A St Lassoth (Kr. Neisse) 3 km; E Mannsdorf 4 km; kK Riemertsheide; 180 Ew.

Jexau D + Rg: Kr Ag Strehlen 9 km; P St eK Großburg 2 km; E Warkotsch 4 km; A Baumgarten; kK DtLauden; 142 Ew.

Jeykowitz D: Kr Ag P eK kK E Rybnik 5, Bhf 6 km; A St Sczyrbitz; 724 Ew.

Jeziore Kol [Lassisken + Dobrzetz + Drungawe]: Kr GrWartenberg 22 km; P Conradau 4,5 km; E Frauenwaldau 14,5 km; [13 + 6 + 7 Ew].

Jeziorko (Jeziorek) Kol [Kojentschin]: Kr GrWartenberg 17 km; P E Bralin 5 km; [10 Ew].

Jezowa D (m. Kol) + Rg (m. Zg): Kr Ag Lublinitz 14 km; P A St Cziasnau 3 km; E kK Schierokau 4 km; eK Mollna; 672 + 48 Ew.

Ilgowitz Kol + Vw [Schabitzen]: Kr Glogau 16 km; P Pürschen 1 km; E Gramschütz 9 km; [21 + 26 Ew].

Illnisch D + Rg: Kr Ag Neumarkt 12 km; P Romolkwitz (Bz. Breslau) 0,5 km; eK Rackschütz; E Canth 8,5 km; A St PolnBaudiß; kK Illnisch; 79 + 76 Ew.

Imielin D: Kr Pleß 32 km; Ag Myslowitz 11,5 km; P A St E Imielin; eK Anhalt; kK GroßChelm; 2513 Ew.

Imilow (Imielow) F [Rg Bibiella]: Kr Tarnowitz 17,5 km; P E Georgenberg (Oberschl.) 3, Bhf 5 km; [16 Ew].

Immersatt Kol + Bw [Wilkau]: Kr E Glogau 10 km; P Schlichtingsheim 3 km; [96 + 43 Ew].

In der Gassen Kol [Greulich]: Kr Bunzlau 18 km; E Rückenwaldau 6 km; P Gremsdorf (Bz. Liegnitz) 3 km; [135 Ew].

Ingersleben Kol + Bw [Tschepplau]: Kr Glogau 19 km; P Tschepplau 3 km; E Driebitz 7 km; [39 + 5 Ew].

Ingramsdorf D (m. Bhf 1,5 km) + Rg (m. Bhfszg, Ndr-, Mittel- u. Oberhof): Kr Ag Schweidnitz 17 km; P kK E Ingramsdorf; A St eK Conradswaldau; 988 + 126 Ew.

Joachimhof Kr Glatz s. Gabersdorf.

Joachimshammer D + Rg (m. Zh, F, M u. TeichwH): Kr Ag kK Militsch 16 + 17 km; P eK Gontkowitz 4 km; E Bratschelhof 2,5 + 3,5 km; A St Joachimshammer; 111 + 71 Ew.

Johanka Kol [NdrHeiduk]: Kr Beuthen OS 10 km; P E Schwientochlowitz 2,5, Bhf 1,5 km; [ca 100 Ew].

Johann-Baptista-Grube Stkgr in Schlegel Kr Neurode.

Johann-Jacob Stkgr [D Niedobschütz]: Kr Rybnik 6 km; P Poppelau (Kr. Rybnik) 1 km; E Niedobschütz 2 km; [265 Ew].

Johannaberg Bw [Kunern]: Kr Münsterberg 9 km; P Schreibendorf (Kr. Strehlen) 4,5 km; E Prieborn 7 km; [5 Ew].

Johannagrube Galmeigr [Rg Miechowitz]: Kr Beuthen OS 4 km; P Miechowitz 1 km; E Karf 1 km; [ca 50 Ew].

Johannahöhe Bergschlößchen [Postel Rg]: Kr Militsch 8,5 km; P Wirschkowitz 6 km; E Postel 3 km; [6 Ew].

Johannahütte M [D Warlow]: Kr Lublinitz 22 km; P Guttentag 4 km; E Zembowitz 7 km; [19 Ew].

Johannendorf Kol [Schloß Goldmannsdorf]: Kr Pleß 26 km; P Gollassowitz 6 km; E Pruchna (Oesterr.) 8 km; [106 Ew].

Johannenhof Bw [WenigWalditz]: Kr E Löwenberg 10 km; P Kesselsdorf (Schles.) 4 km; [28 Ew].

Johannenhof Bw [Hummel]: Kr Lüben 16 km; P Gläsersdorf (Bz. Liegnitz) 4 km; E Kotzenau 8 km; [18 Ew].

Johanneshof Bw [Dollna]: Kr P E Großstrehlitz 7, Bhf 8 km; [27 Ew].

Johanneskapelle Kol [Lewin]: Kr Glatz 30,5 km; P Lewin 1,5 km; E Rückers 15 km; [6 Ew].

Johannesthal Kol [Friedersdorf]: Kr Glatz 24,5 km; P Reinerz 6 km; E Rückers 10 km; [104 Ew].

Johannisberg Bw [Herrnprotsch]: Kr Breslau 15,5 km; P Kleinbresa 7,5 km; E Herrnprotsch 4 km; [53 Ew].

Johannisberg D: Kr Habelschwerdt 16,5 km; P A St E Seitenberg (Bz. Breslau) 3, Bhf 5,5 km; Ag eK Landeck 12 km; kK Wilhelmsthal; 103 Ew.

Johannisdorf D: Kr GrWartenberg 26,5 km; P Conradau 5 km; E Kraschnitz 16 km; Ag Festenberg 16,5 km; A St kK Tscheschen; eK Suschen; 241 Ew.

Johannisfeld Kol [Birkendorf]: Kr E Guhrau 7 km; P Kraichen (Kr. Guhrau) 4,5 km; [28 Ew].

Johannisthal Kol [Leippe]: Kr Hoyerswerda 20 km; P Hohenbocka-Hosena 3,5 km; E Hohenbocka 5 km; [88 Ew].

Johannisthal Kr Liegnitz = Janis.

Johannisthal Kol + F [Guhlau D + Rg]: Kr Reichenbach 12,5 km; P E Nimptsch 1,5 km; [57 + 5 Ew].

Johannisthal Kol [Hohenliebenthal]: Kr Schönau 6 km; P Tiefhartmannsdorf 4 km; E NiederKauffung 3 km; [57 Ew].

Johannisthal Kol + Bw [Schildau]: Kr Schönau 23 km; P E Schildau (Bober) 2 km; [32 + 6 Ew].

Johannsdorf D: Kr Ag Namslau 12 km; P E Noldau 6 km; A St Sterzendorf; eK Hönigern; kK Eckersdorf; 104 Ew.

Johnhof Bw u. F [KlDroniowitz] + Kol [Kokottek]: Kr E Lublinitz 7, Bhf 8 km; P Sodow 7 km; [18 + 7 Ew].

Johnsbach D: Kr Ag Frankenstein 12 km; P E Wartha 5,5, Bhf 4 km; A St Banau; eK Giersdorf; kK Frankenberg; 239 Ew.

Johnsdorf D + Rg: Kr Ag Brieg 10 km; P A St E Alzenau (Bz. Breslau) 3,5 km; eK Pogarell; kK Lossen; 157 + 66 Ew.

Johnsdorf D + Rg: Kr Grottkau 31,5 km; Ag eK E Ottmachau 7 km; P Lindenau (Kr. Grottkau) 4,5 km; A St Lobedau; kK Laßwitz; 65 + 76 Ew.

Johnsdorf D: Kr Ag eK kK Landeshut 4 km; P E Blasdorf (Bz. Liegnitz) 2 km; A St NdrBlasdorf; 347 Ew.

Johnsdorf D + Rg: Kr Ag P kK Liegnitz 5 km; E Pahlowitz 4 km; A Rothkirch; St eK Waldau; 59 + 46 Ew.

Johnsdorf D: Kr Löwenberg 23 km; Ag Greiffenberg 12 km; P A St eK Spiller 3 km; E Rabishau 6 km; kK Langwasser; 267 Ew.

Johnsdorf Ober- D + Rg: Kr Ag Münsterberg 15 km; P A St Tepliwoda 4 km; E Heinrichau 9 km; eK Reichau; kK AltHeinrichau; 99 + 70 Ew.

Johnsdorf Schön- Kr Münsterberg; s. SchönJ.

Johnsdorf Klein- D + Rg: Kr Ag Nimptsch 10 km; P A St eK kK Prauß 2,5 km; E Kurtwitz 4 km; 92 + 54 Ew.

Johnsdorf Ober- D + Rg: Kr Nimptsch 17 km; P eK E Jordansmühl 3,5 km; Ag Zobten 8 km; A St Karlsdorf; kK GrTinz; 80 + 38 Ew.

Johnsdorf D: Kr Ag E Schönau 12 km; P Langenau (Kr. Löwenberg) 6 km; A St Johnsdorf; eK kK Schönwaldau; 280 Ew.

Johnsdorf D + Rg (m. Oberhof): Kr Ag kK Sprottau 8 km; P E Buchwald (Kr. Sagan) 6 km; A Cunzendorf; St Johnsdorf; eK Mallmitz; 322 + 98 Ew.

Johnsdorf Vw [Pläswitz]: Kr Striegau 16,5 km; P Peicherwitz 4 km; E Gäbersdorf-Beckern 7 km; [45 Ew].

Johnsthal Vw [Kraschen]: Kr Oels 24,5 km; P Kraschen (Kr. Oels) 2 km; E Bernstadt 9,5 km; [20 Ew].

Johnwitz D: Kr Ohlau 21 km; Ag P kK E Wansen 3 km; A St Spurwitz; eK Mechwitz; 99 Ew.

Jonas Kol + Vw [Pontwitz]: Kr Oels 10,5 km; P Pontwitz 3 km; E Zessel 5,5, Gimmel 6 km; [5 + 59 Ew].

Jonasberg D: Kr Ag Grünberg 9 km; P E eK Rothenburg (Oder) 5 km; A Poln-Nettkow; St Plothow; kK GrLessen; 123 Ew.

Jonczyk WsfrM [D Olschin]: Kr Lublinitz 14 km; P Lissau 6 km; E Preußisch-Herby 5 km; [15 Ew].

Jordansmüh Kol + Vw [Schönwald]: Kr P E Rosenberg (Oberschl.) 5, Bhf 6 km; [35 + 63 Ew].

Jordansmühl D + Rg: Kr Nimptsch 17 km; P A St eK E Jordansmühl, Bhf 1 km; Ag Zobten 10,5 km; kK GrTinz; 675 + 122 Ew.

Joschmühle M [ObSersno]: Kr Gleiwitz 14 km; P E Laband 7 km.

Josefagrube Kol [Dzieckowitz]: Kr Pleß 37 km; P E Brzezinka 1,5 km.

Josefinenhütte Kol [Zawada]: Kr Pleß 28 km; P E Friedrichsgrube 1 km; [227 Ew].

Josefsberg Kol [Neudorf]: Kr Rosenberg 22 km; P Klnb Zawisna 3 km; E Bankau 12 km; [130 Ew].

Josefsfeld Kr Habelsch. s. Wilhelmsthal.

Josefsruh Kr Oppeln; s. Nakel.

Josephhof Kol [Cattersee] + Vw [Pürschkau]: Kr Freystadt 36 km; P eK Kontopp 5 km; E Neusalz (Oder) 25 km; [39 + 5 Ew].

Josephinenhütte Glasfb [Rg Schreiberhau]: Kr Hirschberg 24 km; P Schreiberhau 2 km; E Petersdorf 9 km; [62 Ew].

Josephsberg Vw [Kamienietz]: Kr Gleiwitz 15 km; P Broslawitz 1,5 km; E Peiskretscham 10,5 km; [8 Ew].

Josephsgrund D: Kr Ag Neustadt 9 km; P Leuber 8 km; E Neuhof OS 1,5 km; A St Ellsnig; eK Ellsnig-Zülz; kK Zülz; 196 Ew.

Josephshöh Vw [Koselwitz]: Kr Rosenberg 14 km; P Landsberg (Oberschles.) 6 km; E Bankau 8 km; Klnb Koselwitz 1 km; [23 Ew].

Josephshof Vw [Simsdorf]: Kr Neustadt 17 km; P E Zülz 7,5 km; [11 Ew].

Josephshof Kr Rybnik = Kgl Wielepole Rg.

Josephsthal Kol + Vw [DeutschPiekar]: Kr Beuthen OS 7 km; P E Scharley 4, Bhf 6 km; [ca 400 + 5 Ew].

Josephsthal Kol [Bladen]: Kr E Leobschütz 7 km; P Bladen 3 km.

Josephthal Kol [Königshain]: Kr E Glatz 4 km; P Niederhannsdorf (Bz. Breslau) 3,5 km; [32 Ew].

Josephthal Kol [Mölke]: Kr Neurode 6,5 km; P E Ludwigsdorf (Kr. Neurode) 2 km; [134 Ew].

Irrkau Kol [Koschentin]: Kr Lublinitz 9,5 km; P E Koschentin 4, Bhf 5 km; [62 Ew].

Irrschnocke D: Kr Ag Breslau 20,5 km; P kK E Rothsürben 7 km; A St Münchwitz; eK GrPeiskerau; 75 Ew.

Irrsingen D + Rg: Kr Ag E Guhrau 14,5 km; P eK Herrnlauersitz 2 km; A St Austen; kK GrOsten; 42 + 81 Ew.

Isamühle M [Rg Schiedlow]: Kr Falkenberg 8 km; P E Schiedlow 1,5 km; [20 Ew].

Ischelthurm Aussicht [Rg Mokrolohna]: Kr P E Großstrehlitz 4, Bhf 5 km; [0 Ew].

Ischerey Kol + Vw [Mühlrädlitz]: Kr Lüben 10 km; P Mühlrädlitz 2 km; E Bielwiese 4 km; [69 + 42 Ew].

Iser F [Rg Flinsberg]: Kr Löwenberg 42 km; P Flinsberg 7 km; E Friedeberg (Queis) 13 km; [9 Ew].

Iser Groß- Kol (m. IserM) [Flinsberg]: Kr Löwenberg 42 km; P Flinsberg 8 km; E Friedeberg a. Q. 14 km; [147 Ew].

Isoldenort Kol + Vw [Seifrodau]: Kr Wohlau 15 km; P E Pakuswitz 6,5, Bhf 5,5 km; [3 + 37 Ew].

Judenberg Kol [Dometzko]: Kr E Oppeln 9 km; P Dometzko 2 km; [79 Ew].

Judenfurth Kol [Neuvorwerk + Schlabotschine]: Kr Militsch 13 km; P E Freyhan 11 km; [8 + 9 Ew].

Jüderei Kol [Beitkau]: Kr Steinau 19,5 km; P E Raudten (Bz. Breslau) Bhf 1 km; [23 Ew].

Jürtsch D + Rg: Kr Neumarkt 21 km; Ag P E eK Canth 3, Bhf 3,5 km; A St Schimmelwitz; kK Schosnitz; 94 + 52 Ew.

Jürtsch D + Rg: Kr Ag Steinau 12,5 km; P E Bielwiese (Schles.) 3,5, Bhf 5 km; A St Lampersdorf; kK Parchwitz; 359 Ew.

Jüschemühle WssrM m. Rst [GrAusker]: Kr P E Wohlau 2,5, Bhf 3,5 km; [ca 10 Ew].

Julianenthal Kol [Kittlau]: Kr Nimptsch 4,5 km; P E Großwilkau 3,5 km.

Juliansdorf Kol [Dittmannsdorf]: Kr Waldenburg 7,5 km; P Dittmannsdorf (Bz. Breslau) 3 km; E NdrSalzbrunn 6,5 km; [96 Ew].

Juliansdorf Neu- Kol [Dittmannsdorf]: Kr Waldenburg 6 km; P Dittmannsdorf (Bz. Breslau) 3 km; E NdrSalzbrunn 8, Altwasser 6,5 km; [93 Ew].

Julienhütte Eisenhw [D Bobrek]: Kr Beuthen OS 3 km; P E Bobrek 1, Bhf 0 km; [ca 450 Ew].

Julienthal D: Kr Falkenberg 18,5 km; Ag P eK kK Friedland (Bz. Oppeln) 1,5 km; E Lamsdorf 5,5 km; A St Schloß Friedland; 80 Ew.

Juliusburg D: Kr Ag eK E Cosel 5 km; P Reinschdorf (Kr. Cosel) 3 km; A St kK Lenschütz; 183 Ew.

Juliusburg Stadt: Kr Ag Oels 7,5 km; P A St kK Juliusburg; E Juliusburg 2 km; eK Dorf Juliusburg; 792 Ew.

Juliusburg D + Rg (m. Bhf 1,5 km, F 2,5 km, Sägewerk u. Schießh): Kr Ag Oels 7,5 km; P E St kK Juliusburg; A Bogischütz; eK Juliusburg Dorf; 686 + 172 Ew.

Juliusschacht Stkgr [Weißstein]: Kr P Waldenburg (Schles.) 1,5 km; E Altwasser 2,5 km; [187 Ew].

Jungseifershau Kol [Crommenau] + Vw (Kaltes Vw) [Seifershau Fgbz]: Kr Hirschberg 15 km; P E Altkemnitz (Riesengeb.) 4 km; [150 + 8 Ew].

Jungwitz D (m. Straßenkrtsch u. M): Kr Ag Ohlau 9,5 km; P E Leisewitz 3,5 km; A St Rohrau; eK Zedlitz; kK Zottwitz; 417 Ew.

Juppendorf D + Rg: Kr P Ag eK kK Guhrau (Bz. Breslau) 5 km; E Kaltebortschen 2,5 km; A St Ellguth; 165 + 45 Ew.

Juraschekmühle M [D Grodisko]: Kr E GrStrehlitz 11,5 km; P Rosmierka 3,5 km; [8 Ew].

Justmühle Kräuterei [Pfaffendorf]: Kr P E Liegnitz 2 km; [18 Ew].

K Ortschaften, welche unter K fehlen, sind unter C nachzuschlagen.

Kabachen Kol [AltPoppelau]: Kr Oppeln 25 km; P Poppelau (Kr. Oppeln) 5,5 km; E Löwen 15 km; [230 Ew].

Kabelke Kol + Vw [Militsch Stdt + Schloß]: Kr P E Militsch (Bz. Breslau) 3, Bhf 2 km; [4 + 10 Ew].

Kabusmühle M [Kostellitz]: Kr E Rosenberg 18, Bhf 17 km; P Kostellitz 4 km; Klnb Landsberg 9 km; [11 Ew].

Kachel Nieder- D: Kr Ag Trebnitz 17 km; P A eK Schlottau 2 km; E GrGraben 12,5 km; St KthHammer; kK Schawoine; 135 Ew.

Kachel Ober- Kol [Schlottau]: Kr Trebnitz 16,5 km; P Schlottau 1,5 km; E GrGraben 12 km; [57 Ew].

Kadlau D + Rg: Kr Ag eK Neumarkt 7,5 km; P E Nimkau 3,5 km; A St Lampersdorf; kK Bischdorf; 219 + 75 Ew.

Kadlewe D + Rg: Kr Wohlau 26,5 km; P eK kK E Herrnstadt 2,5, Bhf 1,5 km; Ag Winzig 11 km; A St Tschilesen; 101 + 35 Ew.

Kadlub D + Rg (m. AdamietzM): Kr Ag eK GrStrehlitz 12,5 km; P E Krascheow 7 km; A St Kadlub; kK Rosmierz; 940 + 92 Ew.

Kadlub-Turawa D + Rg: Kr Ag Oppeln 24 km; P Poliwoda 3 km; E Zembowitz 9 km; A Bierdzan; St Sacrau-Turawa; eK Malapane; kK Ellguth-Turawa; 680 + 8 Ew.

Kadlub Kr Rosenberg; s. Frei-Kadlub.

Kadlubietz D + Rg: Kr eK GrStrehlitz 12 km; Ag E Leschnitz 8, Bhf 7 km; P Sanct Annaberg 2,5 km; A St kK Wyssoka; 634 + 4 Ew.

Käfermühle M [GrReichen]: Kr Lüben 8 km; P E Vorderheide 5 km; [8 Ew].

Känchenmühle M [Kunsdorf]: Kr E Nimptsch 4 km; P Dirsdorf 3 km; [11 Ew].

Käntchen D (m. Zh) + Rg: Kr Ag eK Schweidnitz 9,5 km; P Seiferdau (Kr. Schweidnitz) 2,5 km; E GrMerzdorf 4 km; A St Käntchen; kK GrWierau; 212 + 58 Ew.

Käscherei Kol [Schönbrunn]: Kr Strehlen 11 km; P Riegersdorf (Kr. Strehlen) 2 km; E Crummendorf 1 km; [55 Ew]

Kaffarnia Vw [Buslawitz]: Kr Ratibor 22 km; P Beneschau (Oberschles.) 3 km; E Bolatitz 5,5 km; [35 Ew].

Kagussiokhöhe Kol [Miedar]: Kr Tarnowitz 6 km; P E Friedrichshütte (Oberschles.) 3,5 km; [14 Ew].

Kahlau D + Rg: Kr Ag E Guhrau 7 km; P kK Kraschen (Kr. Guhrau); A St Kahlau; eK Heinzendorf; 61 + 25 Ew.

Kahlemeile Kol [NdrNeundorf]: Kr P Rothenburg (Oberlaus.) 6 km; E NdrBielau 4 km; [39 Ew].

Kahrau D + Rg: Kr Ag Guhrau 19,5 km; P kK Schabenau 3 km; E Gramschütz 14,5, Glogau 18,5 km; A St Wendstadt; eK Schlichtingsheim; 139 + 36 Ew.

Kaindorf D (m. Zh u. WssrM) + Rg: Kr Ag eK Neisse 14 km; P Großkunzendorf (Bz. Oppeln) 5 km; E Bischofswalde 3 km; A St kK Köppernig; 212 + 29 Ew.

Kaintochmühle Kr Zabrze s. Ruschinow.

Kainzen D (m. Zg): Kr P Ag eK kK E Guhrau (Bz. Breslau) 1,5, Bhf 2,5 km, A St Kloden; 513 Ew.

Kaiserei Vw [Juliusburg Df]: Kr Oels 9 km; P E Juliusburg 2, Bhf 3,5 km; [10 Ew].

Kaiser Heinrich-Gut Kr Waldenburg s. Heinrich.

Kaiserswaldau D: Kr Goldberg(-H) 20,5 km; Ag kK Haynau 12 km; P E A St eK Kaiserswaldau (Kr. Goldberg-Haynau), Bhf 1,5 km; 269 Ew.

Kaiserswaldau Mittel- Rg + **Nieder-** Rg: Kr Goldberg(-H) 21 km; Ag kK Haynau 11,5 km; P E A St eK Kaiserswaldau (Kr. Goldberg-Haynau); 108 Ew.

Kaiserswaldau Ober- D + Rg: Kr Goldberg(-H) 19,5 km; Ag kK Haynau 12,5 km; P E A St eK Kaiserswaldau (Kr. Goldberg-Haynau), Bhf 2 km; 279 Ew.

Kaiserswaldau D + Rg: Kr Hirschberg 12 km; Ag E Hermsdorf (Kynast) 4 km; A St Petersdorf 5 km; P eK Kaiserswaldau (Riesengeb.); kK Voigtsdorf; 462 + 0 Ew.

Kaiserswalde D + Rg (m. F): Kr Ag eK E Habelschwerdt 16,5 km; P A St kK Langenbrück (Bz. Breslau) 5,5 km; 610 + 34 Ew.

Kaizikmühle M [D Oschiek]: Kr E GrStrehlitz 7, Bhf 8 km; P Rosmierka 5 km; kK Himmelwitz; [21 Ew].

Kalbengut [Ullersdorf]: Kr Rothenburg OL = Gotthelfshof.

Kalbengut Vw [Wiesa]: Kr Rothenburg OL 16 km; P Rengersdorf (Oberlaus.) 3 km; E Kodersdorf 6 km; [3 Ew].

Kalbenvorwerk Vw [ObRengersdorf]: Kr Rothenburg 15 km; P Rengersdorf (Oberlaus.); E Kodersdorf 5 km; [4 Ew].

Kaldaun D + Rg: Kr Ag Leobschütz 19 km; P Hochkretscham 3 km; E Skrochowitz 7,5 km; A St Kaldaun; eK Rösnitz; kK Nassiedel; 115 + 24 Ew.

Kalina Kol [ObHeiduk]: Kr Beuthen 9,5 km; P E Schwientochlowitz 3, Bhf 2 km; [ca 2500 Ew].

Kalinow D + Rg (m. F): Kr Ag eK GrStrehlitz 7,5 km; P A St Kalinowitz 1 km; E Schimischow 3,5 km; kK Wyssoka; 129 + 229 Ew.

Kalinow Klein- Rg: Kr Ag eK GrStrehlitz 9 km; P A St Kalinowitz 2 km; kK Wyssoka; E Schimischow 3 km; [17 Ew].

Kalinowitz D + Rg (m. Posthaus): Kr Ag eK GrStrehlitz 8,5 km; P A St Kalinowitz; E Schimischow 5 km; kK Wyssoka; 125 + 165 Ew.

Kalkau D + Rg (m. WssrM): Kr Neisse 15 km; Ag E Ottmachau 7, Bhf 8,5 km; P A St kK Kalkau; 624 + 87 Ew.

Kalkberg Kol [Karlsmarkt]: Kr E Brieg 19, Bhf 20 km; P Stoberau 5 km; [19 Ew].

Kalkberg H [D Sciern]: Kr Pleß 19,5 km; P E Neuberun 4,5 km; [19 Ew].

Kalkberg Kol + Vw [Klutschau]: Kr E GrStrehlitz 8, Bhf 9 km; P Salesche 5 km; [18 + 10 Ew].

Kalkbruch [Gießmannsdorf]: Kr Bunzlau 19 km; P Gießmannsdorf (Kr. Bunzlau) 5 km; E Lauban 10 km; [3 Ew].

Kalkbruch Kol [Wehrau]: Kr Bunzlau 14 km; P Klitschdorf 2 km; E Siegersdorf 10 km; [251 Ew].

Kalkhäuser Kr Reichenbach s. OF Langenbielau.

Kalkhaus H [RgGießmannsdf]: Kr Bunzlau 17 km; P Gießmannsdorf (Kr. Bunzlau) 2 km; E Siegersdorf 15 km; [8 Ew].

Kalkofen F [Rg Seitendorf]: Kr Löwenberg 8 km; P Giersdorf (Kr. Löwenberg, Schles.) 2 km; E Deutmannsdorf 6 km; [2 Ew].

Kalkowsky D + Rg: Kr GrWartenberg 21 km; P Honig 3,5 km; E Antonin 14,5 km; Ag A St eK kK Neumittelwalde 9 km; 495 + 99 Ew.

Kalkreuth D: Kr Ag eK Sagan 9 km; P A Schönbrunn (Kr. Sagan) 3 km; E Hirschfeldau 5 km; St kK Dittersbach; 205 Ew.

Kallen D (m. F u. M): Kr Ag Ohlau 13,5 km; P A St kK Kleinöls 2 km; E Wansen 5 km; eK Mechwitz; 256 Ew.

Kallendorf D + Rg: Kr Ag Schweidnitz 10,5 km; P eK Conradswaldau (Kr. Schweidnitz) 3 km; E Saarau 3,5 km; A St kK Würben; 510 + 27 Ew.

Kalligel Vw [PolnNettkow]: Kr Grünberg 14 km; P E eK Rothenburg (Oder) 2 km; [7 Ew].

Kallina D + Rg: Kr Ag eK Lublinitz 19 km; P E Preußisch-Herby 3 km; A Boronow; St GrDroniowitz; kK Sodow; 315 + 60 Ew.

Kaltdorf D + Rg (m. F): Kr Ag Sprottau 11 km; P E A St eK Mallmitz 3 km; kK Eisenberg; 139 + 125 Ew.

Kalteasche Kol [Strachwitz]: Kr Breslau 11 km; P E Neukirch (Bz. Breslau) 2 km; [53 Ew].

Kaltebortschen D + Rg: Kr P Ag kK Guhrau (Bz. Breslau) 4,5 km; E Kaltebortschen; A St Ellguth; eK Geischen; 87 + 63 Ew.

Kaltecke Kol + Vw [Lamsdorf]: Kr Falkenberg 15,5 km; P E Lamsdorf 3 km; [46 + 48 Ew].

Kaltenborn Kol [Krummlinde]: Kr Lüben 12 km; P E Vorderheide 3 km.

Kaltenbriesnitz D + Rg (m. Schfvw): Kr Ag Sprottau 25 + 26 km; E Quaritz 6 km; P A St Neugabel (Kr. Sprottau) 3 km; eK Dalkau; kK Milkau; 378 + 59 Ew.

Kaltenbrunn D: Kr Neurode 17 km; P A St kK Albendorf (Bz. Breslau) 5 km; Ag eK E Wünschelburg 7 5 km; 330 Ew.

Kaltenbrunn D + Rg: Kr Ag Schweidnitz 13,5 km; P A St kK Kaltenbrunn; E GrMärzdorf 6 km; eK Hennersdorf; 696 + 68 Ew.

Kaltenfloß Kol [Königswalde]: Kr Neurode 7,5 km; P Königswalde (Bz. Breslau) 4 km; E Ludwigsdorf 1 km; [21 Ew].

Kaltenhaus D + Rg: Kr Ag P E Liegnitz 7 km; A St eK Kunitz; kK Klemmerwitz; 66 + 26 Ew.

Kaltenhaus D: Kr Nimptsch 20,5 km; P eK E Jordansmühl 4,5 km; Ag Strehlen 14 km; A St Manze; kK GrTinz; 98 Ew.

Kaltenhausen Kol [Sabschütz]: Kr E Leobschütz 4 km; P Sabschütz 1 km; [66 Ew].

Kaltenstein Kol [Kleppelsdorf]: Kr Löwenberg 19 km; P Lähn 2 km; E Schmottseiffen (Lähn) 10 km; [19 Ew].

Kaltenvorwerk Vw (ObGörisseiffen]: Kr Löwenberg 10 km; P Görisseiffen 4 km; E Schmottseiffen (Lähn) 4 km; [8 Ew].

Kaltes Vorwerk Kr Hirschberg; s. Jungseifershau.

Kaltevorwerk Vw [Neudeck]: Kr E Glatz 9 km; P Nieder-Hannsdorf (Bz. Breslau) 7 km; [11 Ew].

Kalthaus D + Rg: Kr Ag Jauer 8 km; P E eK Großrosen 3 km; A St Herzogswaldau; kK Prosen; 364 + 59 Ew.

Kaltvorwerk Vw [Graben]: Kr E Guhrau 7,5, Bhf 8,5 km; P Schlaube 4,5 km; [4 Ew].

Kaltvorwerk Kol + Vw [PolnNeudorf]: Kr Münsterberg 16 km; P E Steinkirche 5,5 km; [20 + 8 Ew].

Kaltvorwerk Kol [Neurode]: Kr P E Neurode 2 km; [21 Ew].

Kaltvorwerk (Kaltenvorwerk) Kol [Riegersdorf]: Kr E Neustadt OS 9,5, Bhf 8,5 km; P Riegersdorf (Oberschles.) 1,5 km; [43 Ew].

Kaltvorwerk D + Rg: Kr Ag kK P E Oels (Schles.) 6,5 km; A St eK KlEllguth; 118 + 61 Ew.

Kaltvorwerk Vw [Fürstenstein]: Kr Waldenburg 11 km; P eK E Freiburg (Schles.) 3 km; A St Polsnitz; [10 Ew].

Kaltwasser D: Kr Glatz 26,5 km; P Ag St kK Lewin 5 km; E Rückers 11 km; A Tassau (in Lewin); eK Reinerz; 175 Ew.

Kaltwasser D + Rg (m. F): Kr eK E GrStrehlitz 9, Bhf 10 km; Ag P Ujest 6 km; A St Schloß Ujest; kK Klutschau; 484 + 191 Ew.

Kaltwasser D + Rg (m. Schf) + F [Panten]: Kr Ag Lüben 13 km; P E Vorderheide 7 km; A St eK kK Kaltwasser; 362 + 87 [+ 4] Ew.

Kaltwasser D + Rg (m. F u. Zg): Kr Ag eK Rothenburg OL 10 km; P E Kodersdorf 5, Bhf 3 km; A St Mückenhain; kK Muskau; 219 + 44 Ew.

Kaltwasser D: Kr Waldenburg 18 km; P kK E ObWüstegiersdorf 3 km; Ag A St eK NdrWüstegiersdorf 2 km; 198 Ew.

Kaltwassermühle Kr Rosenberg; s. Jenschmühle.

Kaluschamühle M [D Poßnitz]: Kr Leobschütz 15 km; P Bladen 4 km; E Skrochowitz 11,5 km; [6 Ew].

Kaluze Kol [Nicolai]: Kr Pleß 24 km; P E Nicolai 1 km; [102 Ew].

Kamienietz D + Rg: Kr Gleiwitz 14 km; Ag E Peiskretscham 6,5, Bhf 8 km; P A St kK Kamienietz (Kr. Gleiwitz); eK Tarnowitz; 332 + 261 Ew.

Kamienik F [Rg Barglowka]: Kr Rybnik 17 km; P Rauden (Bz. Oppeln) 3,5 km; E Hammer 15 km; [5 Ew].

Kamin D + Rg: Kr Ag eK Beuthen OS 6 km; P E Scharley 3,5, Bhf 5,5 km; A St kK Kamin; 1156 + 96 Ew.

Kamin D + Rg: Kr Ag eK Ratibor 17 km; P Odrau (Bz. Oppeln) 2 km; E Kreuzenort 5 km; A St Tworkau; kK Rogau; 210 Ew.

Kamin Weiler [Kl Borek]: Kr E Rosenberg 5 km; P Großborek 6 km; [72 Ew].

Kaminczok Hgr [D Kamin]: Kr Ratibor 16 km; P Odrau (Bz. Oppeln) 3 km; E Kreuzenort 3,5 km; [23 Ew].

Kaminer Dolken Kr Beuthen s. Dolken.

Kaminietz Kr Gleiwitz s. Kamienietz.

Kaminietz F + Vw [Rg Schedlitz]: Kr Gr Strehlitz 15, Bhf 16 km; P Kalinowitz 6,5 km; E Gr Stein 4,5 km; [8 + 36 Ew].

Kaminietz Hw + Kol [Sausenberg]: Kr Rosenberg 12 km; P E Sausenberg 4 km; [89 + 70 Ew].

Kaminitz D + Rg: Kr Ag Lublinitz 23 km; P A St kK Lubschau 3 km; E Stahlhammer 14,5 km; eK Ludwigsthal; 880 + 23 Ew.

Kaminitz-Mühlen Kol [Kaminitz]: Kr Lublinitz 26 km; P Lubschau 6 km; E Stahlhammer 17,5 km; [206 Ew].

Kamionka D: Kr Ag eK Cosel 11 km; P kK Mechnitz 2 km; E Leschnitz 8 km; A St Comorno; 259 Ew.

Kamionka Vw: Kr Kattowitz = Vw Kattowitzer Halde.

Kamionka D: Kr Pleß 27 km; Ag P eK kK E Nicolai 3,5 km; A St Podlesie; 337 Ew.

Kamionka Vw [Althammer]: Kr Pleß 33 km; P Antonienhütte; E Schwientochlowitz 9 km; [11 Ew].

Kamionkathor F [Rg Petrowitz]: Kr Pleß 30 km; P Emanuelssegen 3,5 km; E Idaweiche 2,5 km; [32 Ew].

Kamionken Kol [Lissek]: Kr Rybnik 13 km; P Lissek 1 km; E Summin 4,5 km; [76 Ew].

Kamitz D + Rg: Kr Neisse 28 km; Ag A St eK E Patschkau 5, Bhf 7 km; P kK Kamitz; 1227 + 2 Ew.

Kamitz s. auch Deutsch-K. u. Dürr-K.

Kammelwitz D (m. Freigt): Kr Ag Breslau 14,5 km; P E Schmolz 3 km; A St kK Malkwitz; eK Herrmannsdorf; 190 Ew.

Kammelwitz D + Rg: Kr Ag Steinau 17 km; P E Raudten (Bz. Breslau) Bhf 5,5 km; A St eK Kammelwitz; kK Queißen; 235 Ew.

Kammendorf b. Canth D + Rg: Kr Neumarkt 26 km; P Fürstenau (Kr. Neumarkt) 4,5 km; Ag E Canth 7, Bhf 8 km; A St Beilau; eK Gnichwitz; kK Sachwitz; 232 + 74 Ew.

Kammendorf b. Neumarkt D: Kr Ag P eK kK E Neumarkt (Schles.) 3, Bhf 5 km; A St Kammendorf; Hst Bruch-Bischdorf 3,5 km; 331 Ew.

Kammerau D + Rg (m. F): Kr P Ag eK kK Großwartenberg 3,5 km; E Groß-Wartenberg 6 km; A St Schloß Wartenberg; 275 + 72 Ew.

Kammerbergbaude Bde [D Kauffung]: Kr Schönau 8 km; P Kauffung (Katzbach) 2 km; E Ob Kauffung 3 km; [10 Ew].

Kammerswaldau D + Rg (m. KD u. Oberhof): Kr Schönau 23 km; Ag Hirschberg 12 km; E Ober Kauffung 4 km; P A St eK Kammerswaldau; kK Kupferberg; 890 + 66 Ew.

Kammerwald Vw [Peterkaschütz]: Kr E Militsch 12, Bhf 12,5 km; P Sulau 10,5 km; [12 Ew].

Kammhäuser Kol [Flinsberg]: Kr Löwenberg 38 km; P Flinsberg 4 km; E Friedeberg (Queis) 10 km; [34 Ew].

Kamnig D + Rg: Kr Grottkau 25 km; Ag Ottmachau 14 km; P A St kK Kamnig; E eK Münsterbg 10,5 km; 661 + 66 Ew.

Kamnitz D + Rg: Kr Ag eK Glatz 8,5 km; P kK Pischkowitz 3,5 km; A St Reichenau; E Möhlten 4 km; 238 + 37 Ew.

Kamnitz D (m. Kol **NeuK** u. **Eibichtgraben**) + Alte u. Neue F [Seitenberg]: Kr Habelschwerdt 22,5 km; P A St kK Wilhelmsthal (Kr. Habelschwerdt) 2 (4,5) km; Ag eK Landeck 14 (16,5) km; E Seitenberg 7,5 (10) km; 319 [+8 u. 8] Ew.

Kampen D: Kr Ag Strehlen 8 km; P Wäldchen 6 km; E Warkotsch 4,5 km; A St Plohmühle; eK Grünhartau; kK Dtsch Lauden; 153 Ew.

Kampern D + Rg (m. Vw): Kr Ag Trebnitz 14 km; P Perschütz 2 km; E Sibyllenort 8 u. Zedlitz 6,5 km; A St eK kK Lossen; 76 + 91 Ew.

Kanalmeisterhaus H [Reinberg]: Kr Freystadt 23 km; P Carolath (Schles.) 4 km; E Beuthen (Bz. Liegnitz) 8 km; [5 Ew].

Kandrzin-Pogorzelletz D + Rg (m. Hegerei): Kr Ag eK Cosel 6 km; P St E Kandrzin; A Slawentzitz; kK Alt-Cosel; 2373 Ew.

Kaniamühle M [Woislawitz]: Kr Kreuzburg 24 km; P Roschkowitz 4 km; E Pitschen 8 km; [7 Ew].

Kanigen D: Kr Nimptsch 17 km; P eK E Jordansmühl 3, Bhf 4 km; Ag Zobten 8,5 km; A St Karlsdorf; kK Gr Tinz; 64 Ew.

Kanigura F [OF Peisterwitz]: Kr E Ohlau 5,5, Bhf 7,5 km; P Peisterwitz 2 km; [8 Ew].

Kanitz Vw [Urschkau]: Kr Steinau 24 km; P Urschkau 2 km; E Raudten 11,5 km; [29 Ew].

Kanitz Freig + Kol [Kloch-Ellguth]: Kr E Trebnitz 8,5 km; P Kloch-Ellguth 2,5 km; kK Kotzerke; 34 + 13 Ew.

Kanone Gh [Gersdorf]: Kr Görlitz 10 km; P E Reichenbach (Oberl.) 3 km; [7 Ew].

Kanopke s. Knopke Kr Gr Wartenberg.

Kanschwitz Rg: Kr Ohlau 22 km; Ag P E Wansen 4 km; A St Knischwitz; eK Weigwitz; kK Kl Oels; 76 Ew.

Kanterwitz D: Kr Militsch 26,5 km; P Ag eK Trachenberg (Schles.) 4,5 km; E Kanterwitz; A St kK Powitzko; 111 Ew.

Kanus Kol [Dralin]: Kr E Lublinitz 5, Bhf 6 km; P Pawonkau 4 km; [36 Ew].

Kapatschütz Rg: Kr Trebnitz 9,5 km; Ag P eK kK Klnb Prausnitz (Bz. Breslau) 3 km; A St Puditsch; E Obernigk 7,5 km; 198 Ew.

Kapelle Zur Gh [Petersdorf]: Kr Goldberg(-H) 20 km; P E Haynau (Schles.) 2,5 km; [5 Ew].

Kapelle Vw [Friedersdorf]: Kr Neustadt 32 km; P E Twardawa 2,5 km; [70 Ew].

Kapellenberg (Einsiedelei) H [Rg Gellenau]: Kr Glatz 31,5 km; P Lewin 3 km; E Rückers 15 km; [2 Ew].

Kapellenberg Kol [Hannsdorf + Weitzenberg + Mährengasse]: Kr E Neisse 4 km; P Groß-Neundorf (Bz. Oppeln) 2 km; [25 + 8 + 2 Ew].

Kapellenberg Demeritenanstalt [Neustadt]: Kr P E Neustadt (Oberschl.) 3, Bhf 4 km; [11 Ew].

Kapellenhäuser Kol [Gabersdorf]: Kr E Glatz 9, Bhf 8 km; P Gabersdorf (Kr. Glatz) 3 km; [26 Ew].

Kapitz Kr Oels s. Kapse.

Kapitz Rg: Kr Ag E Trebnitz 14,5 km; P A St Bingerau 1,5 km; eK Jackschönau; kK Schawoine; 133 Ew.

Kapsdorf D + Rg: Kr Schweidnitz 27,5 km; P Mörschelwitz 2,5 km; E Rogau 5 km; Ag Zobten 9,5 km; A Wernersdorf; St Kapsdorf; eK Rogau-Rosenau; kK Sachwitz; 379 + 77 Ew.

Kapsdorf D: Kr Ag Trebnitz 12,5 km; P eK Hünern (Kr. Trebnitz) 3 km; E Schebitz 7 km; A St kK Klnb Kapsdorf; 394 Ew.

Kapse (Kapitz) Vw [Kl Ellguth]: Kr Oels 9 km; P Kleinellguth 3,5 km; E Gr Zöllnig 8 km; [6 Ew].

Karbischau D (m. Zh) + Rg: Kr Falkenberg 14,5 km; Ag Löwen 12,5 km; P A St Schönwitz 2,5 km; E kK Dambrau 4 km; eK Schurgast; 477 + 90 Ew.

Karbitz D: Kr Militsch 31 km; P kK Korsenz 4 km; Ag eK E Trachenberg 6 km; A St Schmiegrode; 414 Ew.

Karbowa Kol [Stadt Kattowitz + Bogutschütz]: Kr P E Kattowitz (Oberschles.) 1 km; [576 + 37 Ew].

Karchowitz D + Rg: Kr Gleiwitz 12 km; Ag E Peiskretscham 4, Bhf 5,5 km; P A St Kamienietz (Kr. Gleiwitz) 2,5 km; eK Tost-Peiskretscham + Tarnowitz; kK Ziemientzitz; 320 + 14 Ew.

Karchwitz D + Rg: Kr eK E Cosel 14, Bhf 15 km; P kK Kostenthal 1 km; A St Karchwitz; Ag Gnadenfeld; 351 Ew.

Karf D: Kr Ag Beuthen OS 3 km; P E Karf; A St eK kK Miechowitz; 4043 Ew.

Karf Städtisch-Hgr Stadtkr E Beuthen OS 3 km; P Karf; [198 Ew].

Karisch D + Rg: Kr Ag Strehlen 8,5 km; P Ruppersdorf (Schles.) 3 km; A E Glambach 4,5 km; St Karisch; eK Eisenberg; kK Wansen; 216 + 78 Ew.

Karitsch D: Kr Ag Glogau 13 km; P E Klopschen 3 km; A St Schrien; eK kK Quaritz; 87 Ew.

Karlau Kol [Neisse]: Kr P E Neisse 2 km; [6 Ew].

Karln Kol s. Schebitz Kr Trebnitz.

Karlowitz Vw [Koslow]: Kr E Gleiwitz 8 km; P Koslow 1 km; [33 Ew].

Karlsberg OF-Anth. (m. FF Raschgrund u. Schönwalde): Kr Frankenstein.

Karlsberg OF-Antheil (m. F Neu Friedrichsgrund): Kr Glatz 18,5 km; P E Rückers 5, Bhf 5,5 km; 3 Ew.

Karlsberg Kol [Amaliengrund]: Kr Leobschütz 8,5 km; P E kK Steubendorf (Kr. Leobschütz) 3 km; [36 Ew].

Karlsberg Kol [Wilkau]: Kr Neumarkt 15,5 km; P E Canth 8, Bhf 6,5 km; [55 Ew].

Karlsberg D + Kgl OF (m. 2 F): Kr Neurode 23,5 km; P Heuscheuer-Karlsberg; Ag eK E Wünschelburg 10 km; A St Karlsberg; kK Passendorf; 311 + 17 Ew.

Karlsberg Klein- Kol [Karlsberg]: Kr Neurode 24 km; P Heuscheuer-Karlsberg 3 km; E Wünschelburg 9,5 km; [50 Ew].

Karlsbrunn Vw [Karlsdorf]: Kr Nimptsch 16,5 km; P E Trebnig (Kr. Nimptsch) 5,5 km; [7 Ew].

Karlsburg D: Kr Ag E Brieg 20,5, Bhf 22 km; P A St eK kK Karlsmarkt 1,5 km; 135 Ew.

Karlsburg D + Rg: Kr Ag O e l s 7,5 km; P A St Gutwohne 2,5 km; eK Döberle; kK E Juliusburg 2,5, Bhf 4,5 km; 97 + 66 Ew.

Karlsdorf Kol [Waldau]: Kr Bunzlau 20 km; P E Waldau (Oberl.) 3 km; [75 Ew].

Karlsdorf Kol [Arnsdorf]: Kr Görlitz 17 km; P Arnsdorf (Oberlauf.) 1 km; E Reichenbach OL 7 km; [41 Ew].

Karlsdorf Kol [Gruna] + Rg: Kr Ag Görlitz 11 km; P Sohra (Kr Görlitz) 5 km; E Hennersdorf 8 km; A St Kieslingswalde; eK Gruna; [84 +] 20 Ew.

Karlsdorf Neu- D: Kr Ag Münsterb. 15,5 km; P eK E Steinkirche 2 km; A St Schönjohnsdorf; kK Poln Neudorf; 201 Ew.

Karlsdorf D + Rg (m. F u. Zg): Kr Nimptsch 16,5 km; P E Trebnig (Kr. Nimptsch) 5,5 km; Ag Zobten 8,5 km; A St Karlsdorf; eK Langenöls; kK Schlaupitz; 27 + 132 Ew.

Karlsfeld Kol [Schimmerau]: Kr E Trebnitz 7 km; P Klnb Prausnitz (Bz. Breslau) 3 km; [11 Ew].

Karlshof (Fuchsberg) Vw [Jäschkowitz]: Kr Breslau 18,5 km; P Großnädlitz 6,5 km; E Breslau (OS) 19,5 km; [10 Ew].

Karlshof Vw [Tschirne]: Kr Bunzlau 17 km; P Tschirne (Kr. Bunzlau) 4 km; E Siegersdorf 5 km; [12 Ew].

Karlshütte Kol [Kaminitz]: Kr Lublinitz 26,5 km; P Woischnik 7 km; E Stahlhammer 18 km; [64 Ew].

Karlsmarkt D + Rg: Kr Ag E Brieg 19, Bhf 20,5 km; P A St eK kK Karlsmarkt; 723 + 58 Ew.

Karlsmühle M [Rg Pawlowitz]: Kr Gleiwitz 26 km; P E Tost 4,5 km; [9 Ew].

Karlstadt Kol [Militsch Schloß]: Kr P E Militsch (Bz. Breslau) 3 km; [92 Ew].

Karlsthal Kol [Ob Hußdorf + Kl Röhrsdorf]: Kr Löwenberg 13 km; P Lähn 4 km; E Schmottseiffen (Lähn) 6 km; [55 + 14 Ew].

Karlswalde Kol [Weigelsdorf]: Kr Reichenbach 8 km; P eK E Langenbielau 3,5 km; [96 Ew].

Karlubitz D + Rg: Kr Gr Strehlitz 22 km; Ag eK Krappitz 3 km; P E Gogolin 2 km; A St kK Ottmuth; 646 + 85 Ew.

Karmine D + Rg: Kr Ag eK kK Militsch 8 km; P Postel (Bz. Breslau) 2 km; E Karmine; A St Melochwitz; 109 + 32 Ew.

Karmunkau Alt- Rg (m. F): Kr Ag E Rosenberg 11 km; P Botzanowitz 6 km; A eK Bischdorf; St Alt Karmunkau; kK Sternalitz; 83 Ew.

Karmunkau Neu- D (m. Theerofen) + Rg (m. F): Kr Ag Rosenberg 14 km; E Schoffschütz 12 km; P A St kK Botzanowitz 4 km; eK Bischdorf; 304 + 55 Ew.

Karolinenhof Vw [Kraschen]: Kr E Gr Wartenberg 8,5, Bhf 11 km; P Neumittelwalde 3,5 km; [26 Ew].

Karolinenhof Vw [Tscheschen]: Kr Wohlau 27,5 km; P Gimmel (Kr. Wohlau) 3,5 km; E Winzig 10 km; [0 Ew].

Karoschke D + Rg: Kr Ag Trebnitz 9 km; P E Oberniak 2,5, Bhf 3,5 km; A St eK Karoschke; kK Prausnitz; 275 + 113 Ew.

Karoschke Neu- Kol [Karoschke]: Kr Trebnitz 11 km; P E Obernigk 5,5 km; [73 Ew].

Karowahne D: Kr Ag Breslau 11 km; P Reppline 2,5 km; E Bettlern 4 km; A St Gallowitz; eK Domslau; kK Oltaschin; 234 Ew.

Karpenstein D: Kr Habelschwerdt 24,5 km; P Ag A eK kK E Landeck (Schles.) 4,5, Bhf 5,5 km; St Ndr Thalheim; 135 Ew.

Karpfreis D: Kr Ag Sprottau 16 km; P Henriettenhütte 2 km; E A St eK kK Primkenau 4 km; 242 Ew.

Karschau D (m. Bhf) + Rg: Kr Ag Nimptsch 14 km; P A St eK E Karschau (Kr. Nimptsch), Bhf 1 km; kK Rothschloß; 519 + 193 Ew.

Karschin D + Rg: Kr Grünberg 32 km; Ag Kontopp 12 km; P Unruhstadt 4 km; E Züllichau 24 km; A St kK Kleinitz; eK Trebschen; 464 + 22 Ew.

Karschvorwerk Vw [Kolzig]: Kr Grünberg 35 km; P Kolzig 5 km; E Züllichau 31 km; [16 Ew].

Karstenhütte Kol + Vw [Ellguth]: Kr Rybnik 4,5 km; P E Paruschowitz 2,5 km; [328 Ew].

Kartzen Kol [Domaslawitz + Drungawe]: Kr Gr Wartenberg 20 km; P Goschütz 3 km; E Gr Graben 12 km; [20 + 11 Ew].

Karzen D: Kr Ag Nimptsch 15 km; P eK Karzen; E Kurtwitz 3,5 km; A St kK Rothschloß; 763 Ew.

Kasawe D + Rg: Kr P Ag eK kK A St Militsch (Bz. Breslau) 4,5 + 5,5 km; E Kasawe; 392 + 34 Ew.

Kaschbach D + F [Rg Steinseifersdorf]: Kr Ag Reichenbach 12,5 km; P A St eK kK Steinseifersdorf 3 km; E Mittel-Peterswaldau 7,5 km; 205 [+ 4] Ew.

Kaschel D + Rg (m. Fischerh): Kr Rothenburg OL 31 km; Ag Niesky 20 km; P E St eK Klitten 2 km; A Jahmen; kK Muskau; 161 + 17 Ew.

Kaschewen D + Rg: Kr Wohlau 20,5 km; P Ag eK kK E Winzig 6,5, Bhf 4,5 km; A St Lahse; 134 + 94 Ew.

Kaschütz Groß- D + Rg: Kr Militsch 24 km; P A St kK Powitzko 6 km; E Dobrtowitz 4 km; Ag eK Prausnitz 6,5 km; 324 + 33 Ew.

Kaschuramühle M [D Sakrau] + H [D Jeschona]: Kr GrStrehlitz 19,5 km; P E Gogolin 6 km; [18 + 8 Ew].

Kasimir D + Rg: Kr Ag Leobschütz 14,5 km; P kK Kasimir; E eK Oberglogau 7,5 km; A St Damasko; 438 + 242 Ew.

Kasischka Rg: Kr Grottkau 24 km; Ag eK Ottmachau 2,5 km; P kK Groß-Carlowitz 1 km; E Friedenthal-Giesmannsdorf 8 km; A St Klodebach; 9 Ew.

Kasubehäuser Kol [Postel]: Kr Militsch 9,5 km; P E Postel (Bz. Breslau) 1,5 km; [8 Ew].

Katharinenhof Vw [Brzezinka]: Kr Gleiwitz 9 km; P Brzezinka (Kr. Gleiwitz) 1 km; E Laband 5,5 km; [0 Ew].

Katharinenhof Vw [Simmenau]: Kr Kreuzburg 26 km; P Simmenau 2 km; E Noldau 12 km; [38 Ew].

Katholisch-Hammer, fiskal. Forstantheil (m. F KlLahse): Kr Ag Militsch 16 km; P E Frauenwaldau 6, Bhf 7 km; A Fiskalischer Forst; St Perschnitz; eK Schlottau; kK ObFrauenwaldau; 14 Ew.

Katholisch-Hammer D + Fgbz (OF m. BrettM u. 6 F): Kr Ag Trebnitz 15 km; P St Katholisch-Hammer; E Frauenwaldau 13,5 km; A eK PolnHammer (f. d. Fgbz A Waldecke); kK Schawoine; 484 + 40 Ew.

Katholisch-Hennersdorf Kr Lauban; s. Hennersdorf.

Katschelken Kol [Töppendorf]: Kr P E Strehlen (Schles.) 7, Bhf 8 km; [205 Ew].

Katscher Stadt: Kr Leobschütz 20 km; Ag P A St kK E Katscher; eK Rösnitz; 4081 Ew.

Katscher Neu- D: Kr Leobschütz 21 km; Ag P kK E Katscher 1 km; A St Langenau; eK Rösnitz; 867 Ew.

Katscher Schloß- Schl [Rg Langenau]: Kr Leobschütz 20 km; P E Katscher 1 km; [25 Ew].

Katschkau D + Vw [ObTschirnau]: Kr Ag Guhrau 15,5 km; P E Bojanowo 6 km; A Roniken; St eK kK Tschirnau; 250 [+ 40] Ew.

Katschwitz D + Rg: Kr Ag Strehlen 12,5 km; P A E Prieborn 4,5, Bhf 5,5 km; St eK Crummendorf; kK Siebenhufen; 48 + 6 Ew.

Kattern Geistlich D + Rg **u. Weltlich** D + Rg: Kr Ag Breslau 12,5 km; P kK E Kattern; A St Tschechnitz; eK Sillmenau; 454 + 71 u. 395 + 90 Ew.

Kattersdorf D (m. Bhf Patschkau, Zh u. Sand): Kr Ag Münsterberg 18 km; P eK E Patschkau 1, Bhf 2 km; A St Neuhaus; kK Liebenau; 54 Ew.

Kattowitz Stadtkreis: Ag P A St eK kK E Kattowitz (Oberschles.) 31 745 Ew.

Kattowitz (Schloß) Rg: Kr Ag P eK kK E Kattowitz (Oberschles.) 0,5 km; A St Schloß Kattowitz; 368 Ew.

Kattowitzer Halde Kol + Vw (Kamionka) [Brynow]: Kr P E Kattowitz (Oberschles.) 3 km; 1551 + 150 Ew]

Kattschütz D: Kr Ag Glogau 17 km; P Pürschen 2 km; E Gramschütz 10 km; A St Würchland; eK Rostersdorf; kK Rietschütz; 110 Ew.

Katutsche Kol [Zessel + Zucklau]: Kr P Oels (Schles.) 8 km; E Zessel 3,5 km; [31 + 11 Ew].

Katzemühle Kr Neurode s. Mittelsteine.

Katzengraben Kr Bolkenhain s. Ober-Hohenhelmsdorf.

Katzenhäuser Kr Jauer; s. Klonitz.

Katzur Kol [Vielguth]: Kr Oels 13,5 km; P Vielguth 4,5 km; E Bernstadt 14,5 km; [79 Ew].

Kaubitz D + Vw [Schräbsdorf]: Kr Ag eK E Frankenstein 5,5, Bhf 4,5 km; P A St Schräbsdorf 1 km; kK Kaubitz; 271 + 25 Ew.

Kauder D + Rg: Kr Ag Bolkenhain 8 km; P E A Kauder; St eK kK Rohnstock; 557 + 137 Ew.

Kaudewitz D: Kr Ag Liegnitz 15 km; P A eK kK Wahlstatt 4 km; E Brechelshof 7 km; St Liebenau; 305 Ew.

Kauer Groß- D + Rg: Kr Ag Glogau 14 km; P eK Dalkau 2 km; E Fröbel 6 km; A St Seppau; kK GrKauer; 108 + 37 Ew.

Kauer Klein- D + Rg: Kr Ag Glogau 9 km; P Jätschau 4 km; E Gramschütz 7,5 km; A St Obisch; eK Jakobskirch; kK Quilitz; 123 + 31 Ew.

Kauerhäuser Kol, M [Kauern]: Kr Ohlau 16 km; P E Wansen 8 km; [15 Ew].

Kauern D + Rg: Kr Ag E Brieg 18, Bhf 19,5 km; P A St kK Karlsmarkt 3,5 km; 599 + 63 Ew.

Kauern D + Rg: Kr Ohlau 14 km; Ag P E Wansen 7 km; A St Kauern; eK Weigwitz; kK KlOels; 189 + 113 Ew.

Kauffung D: Kr Ag Schönau 7 km; P A St eK kK Kauffung (Katzbach); E NdrKauffung u. ObKauffung; 2211 Ew.

Kauffung Elbel- Vw [StöckelKauffung]: Kr Schönau 10 km; P E Oberkauffung (Katzbach) 2 km; [42 Ew].

Kauffung Heiland- Rg: Kr Ag Schönau 8 km; A St eK kK Kauffung; P E Oberkauffung (Katzbach) 1 km; 27 Ew.

Kauffung Lest- u. Stimpel- Rg: Kr Ag Schönau 10 km; P E Oberkauffung (Katzbach) 2 km; A St eK kK Kauffung; 19 Ew.

Kauffung Mittel- Schloß [D Kauffung]: Kr Schönau 7 km; P E Niederkauffung (Katzbach); [8 Ew].

Kauffung Nieder- Rg (m. Lehngut): Kr Ag Schönau 6 km; P E Niederkauffung (Katzbach) 1 km; A St eK kK Kauffung; 42 Ew.

Kauffung Niemitz- Rg (m. Schf): Kr Ag Schönau 7 km; P E Niederkauffung (Katzbach) 2 km; A St eK kK Kauffung; 61 Ew.

Kauffung Stöckel- Rg: Kr Ag Schönau 9 km; P E Oberkauffung (Katzbach) 1 km; A St eK kK Kauffung; 468 Ew.

Kauffung Tschirnhaus Vw (m. Kalkbrennerei) [StöckelKauffung]: Kr Schönau 8,5 km; P E Oberkauffung (Katzbach) 1 km; [333 Ew].

Kauffung Vierling- Dfth [Kauffung]: Kr Schönau 7 km; P E Niederkauffung (Katzbach); [101 Ew].

Kaufmannsmühle WssrM [ObOchelhermsdorf]: Kr E Grünberg 7, Bhf 8 km; P Ochelhermsdorf 3 km; [7 Ew].

Kaulwitz D + Rg: Kr Ag Namslau 8 km; P Buchelsdorf (Kr. Namslau) 5,5 km; A eK kK Kaulwitz; St Schmograu-Kaulwitz; 430 + 290 Ew.

Kaulwitzer Mühle M [Kaulwitz]: Kr E Namslau 6,5 km; P Buchelsdorf (Kr. Namslau) 6 km; [3 Ew].

Kaundorf D: Kr Ag P eK Neisse 8 km; E kK Kaundorf, Bhf 1 km; A St Neunz; 437 Ew.

Kaupe KrGörlitz = NdrPenzighammer.

Kaupe Kol [Rauscha]: Kr Görlitz 33 km; P E Rauscha 1 km; [202 Ew].

Kaupenhäuser Kr Rothenburg OL, s. Weißkeissel.

Kauthen D: Kr Ratibor 26 km; Ag Hultschin 12,5 km; P A St kK E Deutsch-Krawarn 1 km; eK Rösnitz; 1473 Ew.

Kawallen D + Rg: Kr Ag P Breslau 6,5 km; E Schottwitz 2,5 km; A St eK Schwoitsch; kK Hundsfeld; 812 + 0 Ew.

Kawallen D + Rg: Kr Ag Trebnitz 6,5 km; P E Obernigk 6 km; Klnb Pflaumendorf 4 km; A St Kawallen; eK Karoschke; kK Prausnitz; 103 + 166 Ew.

Kaziormühle M [D Leboschowitz]: Kr E Gleiwitz 13 km; P Pilchowitz 3 km; [10 Ew].

Kehle Ober- D + Rg **u. Nieder-** Kol [ObKehle] + Rg (F): Kr Ag E Trebnitz 9 km; P Klochellguth 3,5 km; A St eK Massel; kK Zirkwitz; 93 + 29 u. [38 +] 7 Ew.

Keichelmühle WssrM [D Lehn-Langenau]: Kr Leobschütz 23 km; P E Katscher 2 km; [8 Ew].

Keilendorf D: Kr Glatz 26 km; P Ag Lewin 4 km; E Rückers 10,5 km; St eK kK Reinerz; A Hallatsch (in Lewin); 142 Ew.

Kellerberg H [Lewin]: Kr Glatz 29 km; P Lewin 1,5 km; E Rückers 13 km; [13 Ew].

Kellerhäuser (Köhlerhäuser) Kol [Denkwitz]: Kr Glogau 10 km; P E Nilbau 3 km; [8 Ew].

Kellerhof G [Trebnitz]: Kr P E Trebnitz (Schles.) 0,5 km; [40 Ew].

Keltsch D + Rg (m. F): Kr Ag Gr-Strehlitz 20,5 km; P A St kK E Keltsch, Bhf 1 km; eK Zawadzki; 988 + 142 Ew.

Kemnitz Alt- D + Rg (m. Vw): Kr Ag Hirschberg 14 km; P E A St eK kK Altkemnitz (Riesengeb.); 1212 + 50 Ew.

Kemnitz Neu- D: Kr Ag Hirschberg 18 km; P E A St eK kK Altkemnitz (Riesengeb.) 4 km; 311 Ew.

Kemnitzberg F [Rg Flinsberg]: Kr Löwenberg 37 km; P Flinsberg 8 km; E Rabishau 9 km; [10 Ew].

Kempa D: Kr Ag P eK kK E Oppeln 4,5 km; A Sowade; St Goslawitz; 426 Ew.

Kempa Vw [Schloß Pleß]: Kr P E Pleß 2 km; [120 Ew].

Kempa Vw [Babitz]: Kr Ratibor 7 km; P E Nendza 3 km; [50 Ew].

Kempa H [Rg Ostrog]: Kr P E Ratibor 1,5 km; [6 Ew].

Kempa Vw [Radlin]: Kr Rybnik 11,5 km; P E Loslau 2, Bhf 1 km; [79 Ew].

Kempa Kr Rybnik = Rg OberWilcza.

Kempamühle M [Rosenberg]: Kr P E Rosenberg (Oberschles.) 2 km; [24 Ew].

Kempczowitz D + Rg: Kr Ag eK E Tarnowitz 10 km; P A St kK Broslawitz 1 km; 268 + 72 Ew.

Kempky H [D Kamin]: Kr Ratibor 17 km; P E Kreuzenort 4,5 km; [11 Ew].

Kenchen D + Rg: Kr E GrWartenberg 14, Bhf 16,5 km; P Ag A St eK kK Neumittelwalde 2 km; 358 + 28 Ew.

Kenchenhammer D + Rg: Kr E GrWartenberg 15,5, Bhf 18 km; P Ag A St eK kK Neumittelwalde 3,5 km; 187 + 0 Ew.

Kendzie D + Rg (m. Angerhaus, RevF u. Ww): Kr Militsch 37 km; P Bargen (Schles.) 3,5 km; E KlBargen 5 km; Ag Trachenberg 6 km; A Beichau; St eK kK GrBargen; 214 + 37 Ew.

Kentschkau D: Kr Ag Breslau 9 km; P A E Großmochbern 2, Bhf 3 km; St Breslau Land; eK Breslau (St. Barbara); kK Breslau (St. Nikolai); 177 Ew.

Kern D: Kr Grünberg 26 km; Ag Kontopp 5 km; P A St eK Boyadel 2 km; E Nittritz 20 km; kK Milzig; 164 Ew.

Kerpen D: Kr Neustadt 27 km; Ag P eK E Oberglogau 4,5, Bhf 5,5 km; A St Schloß Oberglogau II; kK Kerpen; 630 Ew.

Kertschütz D + Rg: Kr Ag Neumarkt 13,5 km; P eK Leuthen 5,5 km; E Canth 8,5 km; A St kK Kertschütz; 192 + 124 Ew.

Kerzdorf D: Kr Ag P eK kK Lauban 2 km; E Kerzdorf; A St Holzkirch; 1695 Ew.

Kessel D: Kr Glatz 27 km; P Ag Lewin 6,5 km; E Rückers 11,5 km; A Hallatsch (in Lewin); St eK kK Reinerz; 88 Ew.

Kessel Kr Grünbg s. DtschK. u. PolnK.

Kessel-Schosdorf Kr Löwenberg s. Schosdorf.

Kesselberg Kol [Regensberg]: Kr Löwenberg 34 km; P Ullersdorf (Bz. Liegnitz) 2 km; E Rabishau 6 km.

Kesselhäuser Kol [Kauder]: Kr Bolkenhain 9 km; P E Kauder 1 km; [30 Ew].

Kesselsdorf Nieder- D + Rg (m. Biberhof): Kr Ag E Löwenberg 8 km; P A St eK kK Kesselsdorf (Schles.); 250 + 20 Ew.

Kesselsdorf Ober- D (m. Stbrhs): Kr Ag E Löwenberg 9 km; P A St eK kK Kesselsdorf (Schles.); 708 Ew.

Kesselsdorf D: Kr Ag Militsch 13 km; P St Heinrichsdorf (Bz. Breslau) 4 km; E Kraschnitz 6 km; A Brustawe; eK Wirschkowitz; kK Goschütz; 194 Ew.

Ketschdorf D + Rg: Kr Ag Schönau 15 km; P E eK Ketschdorf; A St Seitendorf; kK Kauffung; 700 + 24 Ew.

Keula D: Kr Ag E eK Hoyerswerda 6, Bhf 5 km; P A St kK Wittichenau 1 km; 160 Ew.

Keula D + Rg (m. Neuer Hammer) + Alte OF u. Alte Zg [Muskau Fgbz]: Kr Rothenburg 30 km; Ag kK Muskau 4 km; P E Keula (Schles.); A Muskau I; St eK MuskauLand; 628 + 212 [+ 17 u. 8] Ew.

Keulendorf Kol + Vw [Moisdorf]: Kr P E Jauer 7 km; [20 + 10 Ew].

Keulendorf D: Kr Ag Neumarkt 8 km; P Zieserwitz 3 km; E Buchwald-Ellguth 8 km; A St eK Rackschütz; kK Keulendorf; 456 Ew.

Kiebitzkretscham Gh [Mittel-Leisersdorf]: Kr Goldberg H; P E Goldberg (Schlesien) 4,5 km; [8 Ew].

Kiefendorf D (m. Zgln): Kr Schweidnitz 18,5 km; P E Ströbel 3,5, Bhf 4 km; Ag Zobten 6,5 km; A St Floriansdorf; eK Rogau-Rosenau; kK GrMohnau; 100 Ew.

Kieferberg Kol + Vw [Mokrau]: Kr Pleß 26 km; P Bujakow 1,5 km; E Nicolai 6 km; [179 + 5 Ew].

Kieferberg Kol [Bujakow]: Kr Zabrze 17 km; P E Orzesche 7, Bhf 6 km; [128 Ew].

Kieferhäuser Kol [Hindorf]: Kr Hirschberg 16 km; P E Altkemnitz (Riesengeb.) 5 km; [72 Ew].

Kieferhäuser Kol [Buchau]: Kr P E Neurode 1,5 km; [125 Ew].

Kieferkretscham Kol [GrHeidersdorf] + F [Rg Groditz]: Kr P E Falkenberg (Oberschles.) 4,5, Bhf 3 km; [75 + 4 Ew].

Kieferkretscham Gh [Schollendorf]: Kr GrWartenberg 13,5 km; P Schollendorf 3 km; E Stradam 9 km; [2 Ew].

Kieferstädtel Stadt: Kr Ag E Gleiwitz 10 km; P A St kK Kieferstädtel; eK Jacobswalde; 1025 Ew.

Kieferstädtel Schloß Rg (m. Zg u. Zh): Kr Ag E Gleiwitz 10 km; P kK Kieferstädtel 0,5 km; A St Schloß Kieferstädtel; eK Jacobswalde; 114 Ew.

Kiefrig Kr Bunzlau s. Mittelkiefrighs.

Kielbaschin D + Vw [Wendrin]: Kr Ag eK kK Rosenberg 6 km; P Kudoba (Oberschles.) 4 km; E Sausenberg 5 km; A St Wendrin; 77 [+ 29] Ew.

Kieleschka D + Rg: Kr Gleiwitz 28 km; Ag Tost 11 km; P kK Langendorf (Kr. Gleiwitz) 2,5 km; E Keltsch 5,5 km; A St Schwieben; eK Tarnowitz; 170 + 0 Ew.

Kierotsche Vw [Wendzin]: Kr Lublinitz 22 km; P E Schierokau 8, Bhf 7 km; [22 Ew].

Kierschki Kol [Sorowski]: Kr Lublinitz 14 km; P E Schierokau 11, Bhf 10 km; [15 Ew].

Kierski Kol [D Olschin]: Kr Lublinitz 13 km; P E Lissau 5 km; [140 Ew].

Kiesewald Kol [Petersdorf]: Kr Hirschberg 17 km; P E Petersdorf (Riesengeb.) 3 km; [203 Ew].

Kieslingswalde-Rachenau D + **Kieslingswalde** Rg: Kr Ag Görlitz 16 + 15 km; P A St eK Kieslingswalde (Oberlausf.); E Lichtenau 9 km; 565 + 37 Ew.

Kieslingswalde D + Rg: Kr Ag eK E Habelschwerdt 8 km; P A St kK Kieslingswalde (Kr. Habelschwerdt); 953 + 85 Ew.

Kiken Weiler [Botzanowitz]: Kr Rosenberg 18 km; P Botzanowitz 3 km; E Schierokau 13 km; [108 Ew].

Kindelsdorf D + F [Fgbz Ullersdorf]: Kr Landeshut 14 km; P Görtelsdorf 2 km; A St kK Trautliebersdorf; Ag eK E Schömberg 6 km; 377 Ew.

Kirchberg D (m. M, 2 Zg u. F) + Rg: Kr Ag Falkenberg 9,5 km; P Sonnenberg (Schles.) 3 km; E Raschwitz 6 km; A St eK Kirchberg; kK Rogau; 652 + 36 Ew.

Kirchberg Kol [GrWalditz]: Kr E Löwenberg 11 km; P Neujäschwitz 4 km; [40 Ew].

Kirchenhäuser Kol [Schlegel]: Kr Neurode 7 km; P E Schlegel 1 km; [47 Ew].

Kirchhain Kol [Hohkirch]: Kr Görlitz 20 km; P Rothwasser (Oberlausf.) 2 km; E Heidegersdorf 6 km; [41 Ew].

Kirchhainer Mühle M [ObLangenau]: Kr Görlitz 20 km; P Langenau (Bz. Liegnitz) 7 km; E Kohlfurt 8 km; [6 Ew].

Kirchvorwerk Vw [NdrHerwigsdorf]: Kr Freystadt 8 km; P E Herwigsdorf 3 km; [21 Ew].

Kirchvorwerk Vw [OberHerrndorf]: Kr Glogau 9 km; P Herrndorf; E Fröbel 3 km; [5 Ew].

Kirchvorwerk Vw [Alt-Strunz]: Kr Glogau 25 km; P Salisch 1 km; E Driebitz 10 km; [4 Ew].

Kirchvorwerk Vw: Kr Habelschwerdt s. Kunzendorf.

Kirsch Lehng: Kr Ag Bunzlau 13 km; P A St eK Großhartmannsdorf (Bz. Liegnitz) 1 km; E Kaiserswaldau 11 km; kK ObGroßhartmannsdorf; 15 Ew.

Kirschberg H [Wilxen]: Kr Neumarkt 21,5 km; P E Kleinbresa 5,5 km.

Kirschdorf Kr Schweidnitz s. RothK. u. WeißK.

Kirschmühle WsfrM [AltRaudten]: Kr Steinau 15 km; P Raudten (Bz. Bresl.) Stadt 3 km; E Raudten 4,5 km; [8 Ew].

Kisielowiec Vw [Radlin]: Kr Rybnik 10 km; P E Loslau 2, Bhf 1 km; [49 Ew].

Kitschkenmühle M [Vorhaus]: Kr Goldberg(-H) 27,5 km; P Haynau (Schles.) 9,5 km; E Göllschau 6 km.

Kittelwitz D: Kr Ag Leobschütz 9 km; P E Steubendorf (Kr. Leobschütz) 3,5 km; A kK Sabschütz; St Königsdorf; eK Pommerswitz; 377 Ew.

Kittlau Kol [KlOsten) + Rg (m. Schloß-Vw): Kr Ag E Guhrau 10, Bhf 10,5 km; P Niebe 3,5 km; A St Osten; eK Rützen; kK GrOsten; [46 +] 51 Ew.

Kittlau D + Rg: Kr Ag eK kK Nimptsch 3,5 km; P E Großwilkau 2 km; A St Quanzendorf; 132 + 156 Ew.

Kittlitzheide Kol [Habendorf]: Kr Reichenbach 9,5 km; P Habendorf 1 km; E Weigelsdorf 3,5 km; [103 Ew].

Kittlitztreben D + Rg (m. Zg): Kr Ag Bunzlau 14 km; P A St Kittlitztreben; E Oberleschen 10 km; eK Altöls; kK NdrSchönfeld; 562 + 52 Ew.

Kladau D: Kr Ag Glogau 11 km; P A St Herrndorf 3 km; E Fröbel 4 km; eK Dalkau; kK Kladau; 281 Ew.

Klärleinowietz F [Rg Rendza]: Kr Ratibor 12 km; P E Rendza 1, Bhf 2 km; [21 Ew].

Klapatz Kol [KlDöbern]: Kr E Oppeln 9 km; P Großdöbern 3 km; [80 Ew].

Klapatzka Kol [KlLassowitz]: Kr Rosenberg 12 km; P E Kleinlassowitz 1, Bhf 2 km; [37 Ew].

Klapperberg Kol [Werdeck]: Kr Glatz 10,5 km; P Niederhannsdorf (Bz. Breslau) 7 km; E Ullersdorf 5 km; [14 Ew].

Klaptau D (m. WsfrM) + Rg: Kr Ag P E eK kK Lüben (Schles.) 5 km; A Herzogswaldau; St Schwarzau; 105 + 51 Ew.

Klarahof Vw [Gäbersdorf]: Kr Striegau 13 km; P Gäbersdorf (Kr. Striegau) 0,5 km; E Gäbersdorf-Beckern 1,5 km; [16 Ew].

Klaramühle Kr Grottk. = TiefenseeM.

Klararuh Kol [ObMittlau]: Kr Bunzlau 13 km; P Thomaswaldau 4 km; E Kaiserswaldau 8 km; [30 Ew].

Klaraschacht Stkgr [Rothenbach]: Kr Landeshut 12 km; P E Rothenbach; [57 Ew].

Klatschermühle M [D Thurze]: Kr Ratibor 16,5 km; P Ratiborhammer 5,5 km; E Hammer 5,5 km; [18 Ew].

Klausenberg Vw [Fröbeln]: Kr Brieg 20,5 km; P E Löwen (Schles.) 2,5, Bhf 4 km; [38 Ew].

Klautsch D: Kr Ag E eK Glogau 7 km; P A St Zerbau 4 km; kK Wilkau; 201 Ew.

Klebsch D: Kr Ag Ratibor 26 km; P A kK GrHoschütz 3,5 km; E Troppau 6 km; St Odersch; eK Rösnitz; 626 Ew.

Kleihäuser Kol [Golschwitz]: Kr Falkenberg 18,5 km; P Schurgast 2,5 km; E Löwen 9 km; [10 Ew].

Klein- siehe die Stammnamen.

Kleinburg Bestandtheil von Breslau; [1914 Ew].

Kleinemühle WffrM [Woitscheke]: Kr Grünberg 12 km; P E Rothenburg (Oder) 2 km; [11 Ew].

Kleine Mühle M [Oberau]: Kr P E Lüben (Schles.) 6 km; [9 Ew].

Kleine Mühle WffrM [Köbeln]: Kr Rothenburg OL 37 km; P E Muskau 4, Bhf 5 km; [5 Ew].

Kleine Mühle M [Schlottauermühlen]: Kr E Trebnitz 15,5 km; P Schlottau 2,5 km; [0 Ew].

Kleinhof Vw [Miserau]: Kr E Pleß 14 km; P Miserau 3 km; [48 Ew].

Kleinigkeitgrube Zink- u. Bleierzgr in Radzionkau Kr Tarnowitz.

Kleinitz D + Rg (m. SchnM): Kr Grünberg 24 km; Ag Kontopp 12 km; P A St kK Kleinitz; E Züllichau 18 km; eK Trebschen; 1422 + 65 Ew.

Kleinitzer Fähre Kr Grünberg; s. Fährhäuser.

Kleinmühle WffrM [Drentkau]: Kr E Grünberg 8, Bhf 9 km; P Günthersdorf (Bz. Liegnitz) 4 km; [4 Ew].

Kleinseitenvorwerk Vw [Parchau]: Kr Lüben 24 km; P Parchau (Schles.); E Persel 5 km; [9 Ew].

Kleinvorwerk Kr Ohlau; s. Baumgarten.

Kleinwalde Kr Neisse; s. Bischofswalde.

Klekotna F [Rg Schierokau]: Kr Lublinitz 19 km; P E Schierokau 2, Bhf 3 km; [7 Ew].

Klemmerwitz D: Kr Ag Liegnitz 9,5 km; P Seifersdorf (Kr. Liegnitz) 4,5 km; E Spittelndorf 8,5 km; A Rosenig; St eK Koischwitz; kK Klemmerwitz; 290 Ew.

Klemnitz D + Rg (m. Schf u. SchloßVw): Kr Ag Glogau 19 + 20 km; P eK Buchwald (Kr. Glogau) 2 km; E Klopschen 8 km; A St Klemnitz; kK Thamm + GrLogisch; 203 + 57 Ew.

Klemstein D: Kr Leobschütz 24,5 km; Ag Katscher 11 km; P Piltsch 4,5 km; E Skrochowitz 10 km; A Leimerwitz; St Auchwitz; eK Rösnitz; kK Nassiedel; 293 Ew.

Klenowe D + Rg: Kr E GrWartenberg 15,5, Bhf 18 km; P Ag A St eK kK Neumittelwalde 2 km; 462 + 17 Ew.

Klepka F [Rg Bzinitz]: Kr Lublinitz 18 km; P Guttentag 6 km; E Mischline 11 km; [6 Ew].

Kleppelsdorf D + Rg: Kr Löwenberg 17 km; Ag P eK kK Lähn 3 + 1 km; E Schmottseiffen (Lähn) 9 km; A Tschischdorf; St Kleppelsdorf; 328 + 62 Ew.

Kleppen Alt- D (m. Zg) **u. Neu-** D: Kr Ag Sagan 25 km; P A St eK kK Naumburg (Bober) 3 km; E Christianstadt 5 km; 288 u. 128 Ew.

Kleschwitz D + Rg: Kr Wohlau 17,5 km; P Ag eK kK E Winzig 2, Bhf 3 km; A St Dittersbach; 87 + 35 Ew.

Klessengrund D (m. Kol NeuK) + F u. Ww [Seitenberg]: Kr Habelschwerdt 21 (18,5) km; P E Seitenberg (Bz. Breslau) 6 (8,5), Bhf 7 (9,5) km; A St kK Wilhelmsthal; Ag eK Landeck 13,5 (16) km; 223 [+ 5 u. 4] Ew.

Klette Kol [Hermsdorf städtisch]: Kr Landeshut 20 km; P Hermsdorf (städt.) 2 km; E Liebau 11 km; [223 Ew].

Klettendorf D: Kr Ag Breslau 6,5 km; P Klettendorf-Hartlieb; E Klettendorf 1 km; A eK Klettendorf; St Breslau Land; kK Oltaschin; 1922 Ew.

Klettendorf D + Rg (m. Zuckerfb u. Schf): Kr Ag Schweidnitz 10,5 km; P E Großmärzdorf (Kr. Schweidnitz) 2,5 km; A St kK Schmellwitz; eK Domanze; 109 + 163 Ew.

Klettnig Kol [Dürrkunzendf]: Kr Neisse 20 km; P E Ziegenhals 2, Bhf 3,5 km; [13 Ew].

Kleuschnitz D + Rg: Kr Ag Falkenberg 9,5 km; P kK Grüben (Oberschles.) 4 km; E Lamsdorf 6 km; eK Kleuschnitz; A St Jacobsdorf; 431 + 19 Ew.

Kleutsch D + Rg: Kr Ag Frankenstein 8,5 km; P E Gnadenfrei Bhf 4,5 km; A St Kleutsch; eK Dittmannsdorf; kK Peterwitz; 195 + 93 Ew.

Kliegelgraben Kol [Stuhlseiffen]: Kr E Habelschwerdt 19,5 km; P Langenbrück (Bz. Breslau) 3,5 km; [42 Ew].

Klieschau D + Rg: Kr Ag Steinau 12 km; P Deichslau 3,5 km; E Kulmikau 4,5 km; A Mühlgast; St kK Raudten; eK AltRaudten; 148 Ew.

Klingebeutel Kol [KlDarkowitz]: Kr Ratibor 24 km; P Hultschin 3,5 km; E Dielhau 6 km; [59 Ew].

Klingebeutel Grenzzollamt [D KlHoschütz]: Kr Ratibor 25 km; P GrHoschütz 5 km; E Troppau 5 km; [18 Ew].

Klingebeutel Vw: Kr Ratibor = Wüste-Jakartitz Vw.

Klingewalde D + Rg: Kr Ag P E Görlitz 5, Bhf 6 km; A St Ludwigsdorf; eK NdrLudwigsdorf; 191 + 18 Ew.

Klink Alt- u. Neu- Kol [Poppelau Kol]: Kr Oppeln 25 km; P Poppelau (Kr. Oppeln) 0,5 km; E Löwen 10 km; [115 u. 157 Ew].

Klinke F: Kr Grünberg = Anhalt.

Klinke Kol [Schenkendorf]: Kr Waldenburg 9,5 km; P Kynau 2 km; E Altwasser 9,5 km; [32 Ew].

Klinkehof Kr Glatz s. ObSchwedeldorf Amtshof.

Klinkei Kol [Hartau]: Kr Glatz 18,5 km; P E Rückers 3, Bhf 2,5 km; [68 Ew].

Klinkenvorwerk Kr Schweidnitz s. Helenenvorwerk.

Klinkmühle WssrM [D NdrKühschmalz]: Kr Grottkau 13,5 km; P Kühschmalz; E Falkenau 8 km; [12 Ew].

Klipphausen Kol [Pawonkau]: Kr E Lublinitz 9, Bhf 10 km; P Pawonkau 2 km; [58 Ew].

Klischczow D: Kr Rybnik 15 km; Ag P eK kK E Sohrau (Oberschles.) 2, Bhf 3 km; A St Baranowitz; 337 Ew.

Klischczowka Kol [Sohrau]: Kr Rybnik 14 km; P E Sohrau (Oberschles.) 1,5, Bhf 0 km; [461 Ew].

Klitschdorf D + Rg (m. Eisenhw, eK Schöndorf): Kr Ag E Bunzlau 13 km; P A St Klitschdorf; eK Thommendorf; kK Birkenbrück; 325 + 238 Ew.

Klitschdorfer Haide Fgbz (m. Köhlerei im Walde) [Rg Klitschdorf]: Kr E Bunzlau 15 km; P Klitschdorf 2 km; [45 Ew].

Klitschdorfer Zollhaus Zh [Rg Tillendorf]: Kr E Bunzlau 11 km; P Klitschdorf 2 km; [6 Ew].

Klitten D: Kr Rothenburg OL 28 km; Ag Niesky 18 km; P E St eK Klitten, Bhf 1 km; A Jahmen; kK Muskau; 379 Ew.

Klix Neu- Kol [Alt-Seidenberg]: Kr Lauban 22 km; P E Seidenberg (Oberlaus.) Stadt 4, Bhf 7 km; [21 Ew].

Klix D: Kr Sagan 19 km; Ag E St eK Halbau 4 km; P Rauscha 8 km; A Halbau u. Burau; kK NdrHartmannsdorf; 215 Ew.

Klixer Forst Fgbz: Kr Rothenburg OL 32 km; Ag Niesky 17 km; P Uhyst (Schles.) 4 km; E Klitten 4 km; A Jahmen; St Oelsa; 0 Ew.

Kloch-Ellguth D + Rg: Kr Ag E Trebnitz 6,5 km; P Klochellguth; A St eK Massel; kK Zirkwitz; 145 + 112 Ew.

Klochowitz Vw [Grunwitz]: Kr E GrWartenberg 15, Bhf 13 km; P Reesewitz 7 km; [9 Ew].

Klodebach D + Rg: Kr Grottkau 2 km; Ag eK Ottmachau 12 km; P kK Großcarlowitz 2,5 km; E Bösdorf 10,5 km; A St Klodebach; 640 + 5 Ew.

Kloden Groß- D + Rg **u. Klein-** D + Rg: Kr P Ag eK kK Guhrau (Bz. Breslau) 3 u. 4 km; E Kaltebortschen 3,5 u. 2,5 km; A St Kloden; 65 + 72 u. 45 + 72 Ew.

Klodnitz D (m. Fgbz [OF Cosel] F u. Hafenzg): Kr Ag eK kK Cosel 3 km; P E Klodnitz; A St Kuschnitzka; 2620 Ew.

Klodnitz D: Kr Ag Kattowitz 12 km; P eK Antonienhütte 6 km; E Schwientochlowitz 7 km; A kK Kochlowitz; St Halemba; 393 Ew.

Klokotschin D + Kgl. Dom: Kr Ag P Rybnik 8 km; E Paruschowitz 7 km; A St Gottartowitz; eK Sohrau; kK Boguschowitz; 424 Ew.

Klonitz D (m. Katzenhäuser) + Rg: Kr Ag E kK Jauer 8 km; P A St eK Poischwitz 2 km; 96 + 54 Ew.

Klopschen D: Kr Ag Glogau 14 km; P E kK Klopschen, Bhf 1 km; A St Schrien; eK Quaritz; 937 Ew.

Klosdorf D: Kr Ohlau 16 km; Ag E Wansen 9,5, Bhf 10,5 km; E Brieg 15 km; P Laugwitz 4 km; A St Klosdorf; eK Mechwitz; kK Jauer; 343 Ew.

Klostermühle M [Rauschwitz]: Kr E Glogau 1 km; P Rauschwitz 2 km; [18 Ew].

Klostervorwerk Vw [Kerzdorf]: Kr P E Lauban 2 km; [18 Ew].

Kluczow F [Pitschen]: Kr Kreuzburg 21 km; P E Pitschen 5 km; [7 Ew].

Klüschau D + Rg (m. F): Kr Ag eK Gleiwitz 11,5 km; P Brzezinka (Kr. Gleiwitz) 4 km; E Tatischau 1 km; A Bitschin; St Retzitz; kK Laband; 430 + 38 Ew.

Klutschau D (m. Zollh) + Rg (m. Vw): Kr eK E GrStrehlitz 9,5, Bhf 10,5 km; Ag Ujest 9 km; P Salesche 3,5 km; A St Schloß Ujest; kK Klutschau; 373 + 30 Ew.

Kneja D (m. Kol) + Rg: Kr Ag Rosenberg 19 km; P E A St kK Zembowitz 5 km; eK Guttentag; 408 + 37 Ew.

Kniegnitz D: Kr Ag Liegnitz 12,5 km; P A St eK kK Wahlstatt 2 km; E Neuhof 8 km; 339 Ew.

Kniegnitz D + Rg: Kr Ag eK kK Lüben 5 km; P Ziebendorf 2 km; A St Kniegnitz; 237 + 142 Ew.

Kniegnitz D + Rg: Kr Ag Neumarkt 18 km; P Kleinbresa 6,5 km; eK E Dyhernfurth 5, Bhf 6 km; A St Leonhardwitz; kK Gloschkau; 155 + 21 Ew.

Kniegnitz Groß- D: Kr Ag Nimptsch 8 km; P Prauß 2,5 km; E Kurtwitz 4 km; A St eK GrKniegnitz; kK Rothschloß; 1196 Ew.

Kniegnitz Klein- D + Rg: Kr Nimptsch 19,5 km; P Ag E Zobten (Bz. Breslau) 6 km; A St Schwentnig; eK KlKniegnitz; kK Schlaupitz; 381 + 60 Ew.

Kniegnitz D (m. 2 Zh): Kr Ag P E eK kK Trebnitz (Schles.) 3 km; A St Neuhof; 214 Ew.

Knietsche Kol [Cziasnau]: Kr Lublinitz 10 km; P E Cziasnau 3 km; [28 Ew].

Knietschowe Kol [Cziasnau]: Kr Lublinitz 12 km; P E Cziasnau 3 km; [14 Ew].

Knischwitz D: Kr Ohlau 22,5 km; Ag P kK E Wansen 4, Bhf 3,5 km; A St Knischwitz; eK Ruppersdorf; 292 Ew.

Knispel D: Kr Leobschütz 15,5 km; Ag P kK Katscher 5 km; E Bauerwitz 6,5 km; A St Knispel; eK Rösnitz; 708 Ew.

Knizenitz D (m. F): Kr Ag eK kK Rybnik 9 km; P E Czerwionka 7,5 km; A St Czuchow; 567 Ew.

Knobelsdorf D + Rg: Kr Goldberg H; Ag Goldberg 6,5 km; P A Giersdorf (Kr. Goldberg-Haynau) 3 km; E Kosendau 2,5 km; St eK Straupitz; kK Rothbrünnig; 138 Ew.

Knochenmühle GypsM [Dirschel]: Kr Leobschütz 24,5 km; P Dirschel 2,5 km; E Katscher 3 km.

Knochenmühle M [Mallmitz]: Kr P E Sprottau 1 km; [2 Ew].

Knopfmühle M [KlTschansch]: Kr Breslau 4 km; P Kleintschansch (Kr. Breslau) 1,5 km; E Breslau (OS) 3,5 km; [20 Ew].

Knopke F [Rg Ossen]: Kr E Gr-Wartenberg 13, Bhf 15,5 km; P Neumittelwalde 4 km; [4 Ew].

Knotenmühle M [Pathendorf]: Kr Wohlau 12 km; P Riemberg 4,5 km; E Obernigk 9,5, Dyhernfurth 7,5 km; [5 Ew].

Knurow D + Rg: Kr Ag Rybnik 20 km; P Schönwald (Kr. Gleiwitz) 4 km; E eK Gleiwitz 10 km; A St Knurow; kK Gieraltowitz; 737 Ew.

Kobelau D + Rg: Kr Ag E Frankenstein 10,5, Bhf 9,5 km; P eK Tepliwoda 3 km; A St Tomnitz; kK Nimptsch; 153 + 86 Ew.

Kobelnik D + Rg (m. F): Kr Ag E Neumarkt 10, Bhf 6,5 km; P eK Oberstephansdorf 6 km; A St Schlaupe; kK Gloschkau; 148 + 30 Ew.

Kobelwiese Kol [Schreiberhau]: Kr Hirschberg 34 km; P Schreiberhau 15 km; E Petersdorf 21 km; [13 Ew].

Kobelwiese Kol [Flinsberg]: Kr Löwenberg 45 km; P Flinsberg 10 km; E Friedeberg (Queis) 17 km; [8 Ew].

Kobelwitz D (m. Zgln) + Rg: Kr Ag P eK kK E Cosel (Schles.) 3, Bhf 5 km; A St Kobelwitz; 567 Ew.

Kobelwitz D: Kr Ag P E eK kK Trebnitz (Schles.) 4 km; A St Neuhof; 199 Ew.

Koberbrunn F [Lorenzdorf]: Kr Bunzlau 24 km; P Bertha-Dorotheenhütte 8 km; E Oberleschen 10 km; [7 Ew].

Koberbrunn früher D, jetzt Theil des Truppenübungsplatzes Neuhammer Kr Sprottau.

Koberwitz D (m. Zh) + Rg: Kr Ag Breslau 17,5 km; P A St E Koberwitz (Bz. Breslau); eK Domslau; kK Wirrwitz; 1153 + 386 Ew.

Kobielitz D + Rg: Kr Ag P eK E Pleß 8 km; A St Radostowitz; 889 + 0 Ew.

Kobier D + Rg: Kr Ag eK kK Pleß 10 km; P A St E Kobier, Bhf 2 km; 1092 + 420 Ew.

Kobilla D + Rg: Kr Ag eK Ratibor 6 km; P Kornowatz 3 km; A St kK E Markowitz 4 km; 647 + 0 Ew.

Kobinke M [Kenchen]: Kr E Gr-Wartenberg 16, Bhf 18,5 km; P Neumittelwalde 4 km.

Koblau D (m. F): Kr eK Ratibor 30 km; Ag kK Hultschin 8 km; P Ludgierzowitz 2,5 km; E Przimos 5 km; A Annaberg; St Petrzkowitz; 1260 Ew.

Koblenz D + Rg (Zgdh): Kr Ag Hoyerswerda 10,5 + 7 km; P A St Groß-Särchen (Kr. Hoyerswerda) 2 + 4 km; E Lohsa 7 + 5 km; eK Särchen; 176 + 17 Ew.

Koblitzbach Kol [AltGersdorf]: Kr Habelschwerdt 29 km; P E Seitenberg (Bz. Breslau) 10,5, Bhf 9 km; [13 Ew].

Koboldmühle WsfrM [Hosena]: Kr Hoyerswerda 17 km; P Hohenbocka-Hosena 5 km; E Hohenbocka 3,5 km; [30 Ew].

Kobolletz Kr Cosel Dfth v. Slawentzitz.

Kobylice Kol [AltPoppelau]: Kr Oppeln 22 km; P Poppelau (Kr. Oppeln) 1 km; E Löwen 15 km; [26 Ew].

Kobyllno D + Rg: Kr Ag Oppeln 21 km; P kK E Jellowa 2, Bhf 3,5 km; A St Turawa; eK Heinrichsfelde; 184 + 143 Ew.

Kochanietz Vw (m. Brennerei) [Rg Jaborowitz]: Kr Cosel 14 km; P Sakrau (Kr. Cosel) 2 km; E Sakrau-Suckowitz 4 km; [185 Ew].

Kochanowitz D + Rg (m. Zg): Kr Ag eK Lublinitz 7 km; P A St kK E Kochanowitz (Kr. Lublinitz); 596 + 342 Ew.

Kochczütz D (m. F) + Rg: Kr Ag eK P E Lublinitz 6, Bhf 5 km; A Kochczütz; St kK Kochanowitz; 1133 + 378 Ew.

Koche Vw [Zessel]: Kr P Oels (Schles.) 8,5 km; E Zessel 2,5 km; [11 Ew].

Kochelhäuser (Am Kochelfall) Rst [Rg Petersdorf]: Kr Hirschberg 21 km; E Petersdorf 6 km; P Nieder-Schreiberhau 4 km; [7 Ew].

Kochelsdorf D + Rg (m. Altem u. Neuem Vw u. M): Kr Ag Kreuzburg 14 km; P E kK Pitschen 6 km; A St eK Bischdorf; 128 + 193 Ew.

Kochemühle M [Pontwitz]: Kr Oels 10 km; P Pontwitz 3 km; E Zessel 4 km; [10 Ew].

Kochern D + Rg: Kr Ag Ohlau 17,5 km; P E Wäldchen 5,5 km; A St Haltauf; eK Großburg; kK Thomaskirch; 118 + 126 Ew.

Kochlowitz D: Kr Ag Kattowitz 9,5 km; P A St kK Kochlowitz; E Schwientochlowitz 4,5 km; eK Antonienhütte; 4177 Ew.

Kochnicht Kol [Buchwald]: Kr Bunzlau 22 km; P E Oberleschen 3 km; [12 Ew].

Kochsdorf D + Rg: Kr Sagan 35 km; Ag A kK Priebus 11 km; P Tschöpeln (Oberlaus.) 6 km; St Hermsdorf; eK Zibelle; 90 + 17 Ew.

Koczorownia Kr Gr Strehlitz s. Kotschorowina.

Kodersdorf D + Rg (m. Bhf): Kr Rothenburg OL 13 km; Ag Niesky 8 km; P E Kodersdorf, Bhf 3 km; A Ullersdorf; St Rengersdorf; eK Nieder-Rengersdorf; kK Muskau; 690 + 65 Ew.

Kodlewe D + Rg: Kr Militsch 34,5 km; P A St eK kK E Korsenz 2,5, Bhf 3 km; Ag Trachenberg 9,5 km; 434 + 9 Ew.

Kodlewe D (m. Zh) + Rg: Kr Trebnitz 17 km; Ag kK Prausnitz 7 km; P E Gellendorf 3 km; A St Gr Krutschen; eK Stroppen; 78 + 62 Ew.

Köbeln D (m. Papierfb): Kr Rothenburg OL 36 km; Ag P E kK Muskau 3, Bhf 4 km; A Muskau I; St eK Muskau Land; 721 Ew.

Köben Stadt (m. Oderkretscham) + D + Rg (m. Zg): Kr Ag Steinau 16 km; P A eK kK Köben; St Köben Stdt- u. Ldbz; E Raudten 14,5 km; 962 + 177 + 127 Ew.

Köberwitz D + Rg: Kr Ag Ratibor 19 km; P St kK Köberwitz (Bz. Oppeln); E Bolatitz 3 km; A Kuchelna; eK Rösnitz; 1838 Ew.

Köchendorf D: Kr Ohlau 19,5 km; Ag P E Wansen 5,5 km; A St Knischwitz; eK Mechwitz; kK Köchendorf; 523 Ew.

Köhlerei Kol [Kölmchen]: Kr Freystadt 31 km; P Liebenzig 3 km; E Neusalz (Oder) 20 km; [38 Ew].

Köhlergrund Kol [Hausdorf]: Kr Neurode 7 km; P Hausdorf (Kr. Neurode) 1,5 km; E Centnerbrunn 4 km; [98 Ew].

Köhlerhäuser Kr Glogau s. Kellerhäuser.

Kölmchen D + Rg: Kr Freystadt 27 km; Ag Carolath 16 km; P A St eK kK Liebenzig 2 km; E Neusalz (Oder) 16 km; 491 + 47 Ew.

Köln Alt- D + F [OF Stoberau]: Kr Ag Brieg 17,5 km; P eK Stoberau 3 km; E Lossen 13 km; A St Riebnig; kK Karlsmarkt; 514 [+ 14] Ew.

Köln Neu- D: Kr Ag E Brieg 11, Bhf 12,5 km; P Tschöplowitz 3 km; A St eK Stoberau; kK Karlsmarkt; 164 Ew.

Költsch D: Kr Freystadt 17 km; Ag E St eK kK Neusalz (Oder) 6 km; P A Alttschau 3 km; 533 Ew.

Költschen D (m. F) + Rg: Kr Ag Reichenbach 9,5 km; P Pfaffendorf (Bz. Breslau) 2,5 km; E Faulbrück 7,5 km; A St kK Költschen; eK Hennersdorf; 303 + 61 Ew.

Költschenbusch Fgbz: Kr Schweidnitz; P A St Großwierau; 0 Ew.

Költschmühle Wd- u. Wssr M [Alt Tschau]: Kr Freystadt 17 km; P E Neusalz (Oder) 6 km; [6 Ew].

Königgrube Stkgr Stadtkr Königshütte.

Königgut Vw [Liegnitzer Vorwerke]: Kr Liegnitz 4 km; P E Neuhof (Kr. Liegnitz) 2,5 km; [53 Ew].

Königin-Luisengrube Stkgr [Zaborze]: Kr E Zabrze 2 km; P Zaborze 1 km; [297 Ew].

Königin Luise-Pachtfeldgrube Stkgr in Zaborze-Poremba Kr Zabrze.

Königlich- s. unter den Stamm-Namen.

Königsberg Kol [Hartau]: Kr Glatz 20 km; P E Rückers 4,5, Bhf 4 km; [55 Ew].

Königsberg Weiler [Steinkirchen] + F [OF Rauscha]: Kr Görlitz 37 km; P E Rauscha 4 km; [17 + 6 Ew].

Königsberghäuser Weiler [Schnellförtel]: Kr Görlitz 40 km; P E Rauscha 6 km; [25 Ew].

Königsbruch D: Kr Guhrau 25 km; P Ag St kK E Herrnstadt 9, Bhf 10 km; A Stadtvorwerk; eK Königsbruch; 173 Ew.

Königsdorf D + F [OF Woidnig]: Kr Guhrau 20,5 km; P E Rawitsch 4, Bhf 3 km; Ag eK kK Herrnstadt 9,5 km; A St Woidnig; 91 [+11] Ew.

Königsdorf D: Kr Ag eK E Leobschütz 7,5 km; P A kK Sabschütz 2 km; St Königsdorf; 702 Ew.

Königsdorf-Jastrzemb D + Rg: Kr Rybnik 18 km; Ag eK Loslau 10 km; P A St Jastrzemb; E Petrowitz 7 km; kK ObJastrzemb; 520 Ew.

Königsfeld Kol [Berna]: Kr Lauban 18 km; P Bellmannsdorf 4 km; E Seidenberg 6 km; [148 Ew].

Königshain D + Freirichtergt + Fgbz (F Spitzberg): Kr P Ag eK E Glatz 5,5 km; A St kK Königshain; 894+11+5 Ew.

Königshain D + Rg: Kr Ag Görlitz 10+9 km; P A St eK Königshain (Oberlauf.); E Schlauroth 6 km; 1367 + 57 Ew.

Königshainer Spitzberg F [Königshain Rg]: Kr P E Glatz 8,5 km; [5 Ew].

Königshof Vw [NdrRosen]: Kr Strehlen 16 km; P E Oberrosen 2,5 km; [13 Ew].

Königshütte Stadtkr: Ag P A St eK kK E Königshütte (Oberschles.); 57875 Ew.

Königshuld D: Kr Ag Oppeln 13 km; P A St E Königshuld; eK Heinrichsfelde; kK GrKottorz; 311 Ew.

Königswalde D: Kr Bunzlau 12 km; Ag P St eK kK Naumburg (Queis) 4 km; E Siegersdorf 10 km; A Gießmannsdorf; 38 Ew.

Königswalde Kol [Petersheide]: Kr Grottkau 17 km; P Petersheide 2,5 km; E Falkenau 7,5 km; [106 Ew].

Königswalde Kol [Kaiserswalde] + F [OF Nesselgrund]: Kr E Habelschwerdt 15,5 km; P Langenbrück (Bz. Breslau) 5 km; [153 + 5 Ew].

Königswalde D (m. Bhf): Kr Ag eK Neurode 10 km; P A St kK E Königswalde (Bz. Breslau), Bhf 3 km; 1374 Ew.

Königswalde Kol [Weißstein]: Kr Waldenburg 3,5 km; P Weißstein 1 km; E Conradsthal 3,5 km; [249 Ew].

Königswille D: Kr GrWartenberg 15,5 km; P A St Bukowine 2 km; E GrGraben 14 km; Ag Festenberg 8 km; eK Neumittelwalde; kK Rudelsdorf; 179 Ew.

Königswille Kol [Gohle + Uschütz]: Kr Rosenberg 27 km; P Seichwitz 3 km; E Pitschen 13 km; Klnb Zawisna 9 km; 102 + 7 Ew.

Königszelt D: Kr Schweidnitz 10 km; P A St eK kK E Königszelt; Ag Freiburg 10 km; 3036 Ew.

Könteberg F [OF Penzig]: Kr Görlitz 27 km; P E Neuhammer (Oberlauf.) 4 km; eK Rauscha; [5 Ew].

Köppernig D: Kr Ag eK E Neisse 10 km; P A St kK Köppernig; 707 Ew.

Köpprich Kol [Volpersdorf]: Kr E Neurode 6,5 km; P Volpersdorf 3 km; [453 Ew].

Körnitz D + Rg: Kr Militsch 36 km; P Ag eK kK Trachenberg (Schles.) 6 km; E KlBargen 2 km; A Beichau; St Schmiegrode; 120 + 45 Ew.

Körnitz D + Rg: Kr Neustadt 30 km; Ag eK E Oberglogau 7, Bhf 8 km; P kK Körnitz (Bz. Oppeln); A St Stiebendorf; 1034 + 195 Ew.

Körnitz D + Rg: Kr Ag Striegau 20,5 km; P kK E Obermois (Bz. Breslau) 2,5 km; A Körnitz; St Hulm; eK GrBaudiß; 113 + 127 Ew.

Kösling D (m. Mauth): Kr Leobschütz 19 km; Ag P St kK E Katscher 3 km; A DeutschNeukirch; eK Rösnitz; 437 Ew.

Köslitz D + Rg: Kr Ag Görlitz 6 km; P Leschwitz 2 km; E DeutschOssig 2 km; A St eK WendischOssig; 270 + 26 Ew.

Kohlau Hinter- D: Kr Glatz 24 km; P Ag St eK kK Reinerz 3,5 km; E Rückers 8 km; A Grunwald (in ReinerzOF); 194 Ew.

Kohlau Vorder- Kol [Reinerz]: Kr Glatz 23,5 km; P Reinerz 3 km; E Rückers 7,5 km; [64 Ew].

Kohlau Vorstdt [Gottesberg]: Kr Waldenburg 8,5 km; P E Gottesberg 1,5, Bhf 2,5 km; [536 Ew].

Kohlberg Kol [NeuWeistritz]: Kr E Habelschwerdt 9,5 km; P Altweistritz 7,5 km.

Kohlendorf D: Kr P Ag eK kK E Neurode 1,5 km; A St Kunzendorf; 727 Ew.

Kohlfurt Bahnhof D: Kr Ag Görlitz 29 km; P A Kohlfurt 4 km; St eK Kohlfurt Bahnhof; kK Günthersdorf; 1025 Ew.

Kohlfurt Dorf D + F [OF Kohlfurt]: Kr Ag Görlitz 28 km; P A Kohlfurt; St eK Dorf Kohlfurt; E Kohlfurt Bahnhof 4 km; 1098 [+5] Ew.

Kohlfurt OF (m. BrettM, Familienhsrn, Vw, 9 FF u. Bhf Waldau) [Görlitzer Kommunalheide]: Kr Görlitz 28 km; P E Kohlfurt; A St BhfKohlfurt; [127 Ew].

Kohlau Kol [Wäldchen]: Kr Waldenburg 9 km; P E Charlottenbrunn 5, Bhf 7,5 km; eK Dittmannsdorf; [25 Ew].

Kohlhaus Gh [Parchwitz]: Kr Liegnitz 21 km; P E Parchwitz 4,5 km.

Kohlhöhe (OberGutschdorf) D + Rg (m. Zg): Kr Ag eK Striegau 6 km; P A St eK Gutschdorf (Schles.) 2,5 km; E GrRosen 5,5 km; 205 + 172 Ew.

Kohlholz Kol [Rauscha]: Kr Görlitz 32 km; P E Rauscha 2 km.

Kohlsdorf Kol [Glumpenau]: Kr P E Neisse 4 km; [52 Ew].

Kohlsdorf Kol [Heidersdorf]: Kr P E Neisse 4 km; [94 Ew].

Kohlsdorf D + Rg (Hahnvorwerk): Kr Ag E Neustadt 10, Bhf 9 km; P A St kK Schmitsch 3 km; eK Ellsnig-Zülz; 598 + 25 Ew.

Kojentschin D + Rg (Grundow m. Zg): Kr Ag GrWartenberg 18 km; P A St eK kK E Bralin 5 km; 210 + 129 Ew.

Koischkau D + Rg: Kr Ag Liegnitz 9 km; P kK Malitsch (Kr. Jauer) 3 km; E Neuhof 5,5 km; A St eK Hochkirch; 107 + 20 Ew.

Koischwitz D: Kr Ag P Liegnitz 7 km: E Neuhof 5 km; A Rosenig; St eK Koischwitz; kK Klemmerwitz; 562 Ew.

Koiskau D + Rg: Kr Ag Liegnitz 23 km; P Großbaudiß 4,5 km; E OberMois 7 km; A St eK Koiskau; kK Poselwitz; 160 + 97 Ew.

Koitz D + **Ober-** Rg **u. Mittel-** Rg: Kr Liegnitz 20,5 km; Ag kK Parchwitz 6,5 km; P Rogau (Kr. Liegnitz) 3 km; E Maltsch 7 km; A St eK Koitz; 638 + 63 u. 94 Ew.

Kokoczinietz Kol [Pannewnik]: Kr Pleß 36 km; P E Idaweiche 2 km; [263 Ew].

Kokoschütz D (m. Zh) + Rg: Kr Rybnik 16,5 km; Ag E eK Loslau 4,5, Bhf 5,5 km; P Kokoschütz; A St kK Pschow; 615 Ew.

Kokottek D + Rg: Kr Ag P St eK kK E Lublinitz 8,5, Bhf 9,5 km; A Koschmieder; 181 + 81 Ew.

Kolbebaude Rst [Dittersbach]: Kr Waldenburg 4,5 km; P E Dittersbach (b. Waldenburg, Schles.) 2 km; [5 Ew].

Kolbitz Rg: Kr Ag Hoyerswerda 17 km; P E Lohsa (Bz. Liegnitz) 7,5 km; A St Steinitz; eK Königswartha; 15 Ew.

Kolbnitz D (m. Bgw Schmelze) + Rg: Kr Ag E Jauer 7 km; P A St eK Peterwitz (Bz. Liegnitz) 2 km; kK Seichau; 487 + 70 Ew.

Koleczkomühle M [D Kosmütz]: Kr Ratibor 27 km; P Hultschin 5 km; E Dielhau 3 km; [11 Ew].

Kolewe s. Cholewe Kr GrWartenberg.

Kolipka F [Rg KlZyglin]: Kr Tarnowitz 9,5 km; P E Georgenberg (Oberschles.) 2 km; [10 Ew].

Kollande D + Rg (m. Breslawitzer M u. Kollander M): Kr Ag Militsch 21,5 km; P Sulmierzyce 2,5 km; E Golkowe 2,5 km; A St Kollande; eK Gontkowitz; kK Strebitzko; 167 + 84 Ew.

Kollanowitz D: Kr Ag Oppeln 11 km; P A St E Königshuld 3 km; eK Heinrichsfelde; kK GroßKottorz; 366 Ew.

Kolline Vw [GrGohlau]: Kr Neumarkt 18 km; P Großgohlau 1,5 km; 0 Ew.

Kollm Kr Hoyerswerda s. Schwarzkollm u. Weißkollm.

Kollm Neu- Kol + F u. Zh [D + Rg Schwarzkollm]: Kr Hoyerswerda 7 km; P E Schwarzkollm 4, Bhf 5 km; [5 + 5 u. 5 Ew].

Kollm D + Rg: Kr Rothenburg OL 22 km; Ag E Niesky 8 km; P Sproitz 3 km; A Diehsa; St eK Kollm; kK Muskau; 302 + 45 Ew.

Koloczek Kol + Vw [PolnischWürbitz]: Kr Kreuzburg 22 + 23 km; P Wierschy 8 + 7 km; E Konstadt 10 km; [46 + 8 Ew].

Kolpen Kol [Ratzen]: Kr Hoyerswerda 18 km; P E Lohsa (Bz. Liegnitz) 6 km; [15 Ew].

Kolpnitz Kol [Radlau]: Kr E Rosenberg 10, Bhf 9 km; P Bischdorf (Oberschles.) 4 km; [78 Ew].

Kolzig D + Rg: Kr Grünberg 37 km; Ag Kontopp 6 km; P A St eK kK Kolzig; E Neusalz (Oder) 29 km; 923 + 135 Ew.

Kolziger Glashütte Kr Grünb. s. Glasfb.

Komeise D: Kr Ag Leobschütz 18 km; P eK Mocker (Oberschles.) 6 km; E Jägerndorf 3 km; A St Geppersdf; eK Mocker; 528 Ew.

Komlowe Kol + Vw [Rackelsdorf]: Kr Militsch 10 km; P E Freyhan 6,5 km; [9 + 2 Ew].

Kommorniken Vw [Olschowa]: Kr P E GrStrehlitz 7, Bhf 8 km; [96 Ew].

Komornik D + Rg: Kr Neustadt 31 km; Ag eK Krappitz 7 km; P A St E Dobrau 2,5, Bhf 2 km; E Oberglogau 11 km; kK Komornik; 601 + 0 Ew.

Konatken Vw [Rg Pogrzebin]: Kr E Ratibor 10,5 km; P Kornowatz 4 km; [8 Ew].

Konopke s. Knopke Kr GrWartenberg.

Konradsdorf D + Rg: Kr Goldberg(-H) 18 km; Ag P E kK Haynau (Schles.) 2,5 km; A St eK Konradsdorf; 520 Ew.

Konradsdorf D: Kr Ag P eK E Neisse 3,5 km; A St Neuland; kK Mittel-Neuland; 370 Ew.

Konradswaldau D: Kr Ag Brieg 10 km; P eK Konradswaldau (Kr. Brieg); E Böhmischdorf 6,5 km; A St Schönfeld; kK Herzogswalde; 1020 Ew.

Konradswaldau D + Rg: Kr P Ag E Guhrau (Bz. Breslau) 7,5 km; A St Konradswaldau; eK NdrSchüttlau; kK GrOsten u. Seitsch; 181 + 89 Ew.

Konradswaldau D + Rg: Kr Ag P E kK Schönau (Katzbach) 9 km; A St eK Konradswaldau; 708 + 69 Ew.

Konradswaldau D + Rg (m. M): Kr Trebnitz 20,5 km; Ag Prausnitz 12 km; P St Stroppen 2 km; E Gellendorf 4,5 km; A eK Konradswaldau; kK Heinzendorf; 328 + 68 Ew.

Konradswalde D (m. d. Welchenhsrn) + Rg: Kr Habelschwerdt 14 km; P A Neuwaltersdorf (Kr Habelschwerdt) 6 km; E Raiersdorf 4,5 km; Ag eK Landeck 8,5 km; St kK Konradswalde; 741 + 22 Ew.

Konstadt Stadt (m. Vw Ellguth): Kr Kreuzburg 13 km; Ag P E A St eK kK Konstadt, Bhf 1 km; 3257 Ew.

Konstadt-Ellguth D: Kr Kreuzburg 15 km; Ag P E eK kK Konstadt 2 km; A St Konstadt-Ellguth; 519 Ew.

Kontawe F [Schlabitz]: Kr P Militsch 4,5 km; E Althammer 1 km; [2 Ew].

Kontny Kol [Schemrowitz]: Kr Lublinitz 22 km; P E Schierokau 6, Bhf 7 km; kK Wyssoka; [62 Ew].

Kontopp Mfl + D + Rg (m. F): Kr Grünberg 31 km; Ag P A St eK kK Kontopp; E Neusalz (Oder) 23 km; 407 + 491 + 104 Ew.

Kontschwitz D: Kr Ag Ohlau 16 km; P eK Großburg 3,5 km; E Wäldchen 7,5 km; A St Kontschwitz; kK Thomaskirch; 237 Ew.

Konty Kol [Schwientochlowitz]: Kr Beuthen OS 7 km; P E Schwientochlowitz, Bhf 1 km; [ca. 200 Ew].

Konty D: Kr Ag Oppeln 13 km; P Gogolin 10 km; A E Tarnau 8 km; St Przywor; eK Proskau; kK GroßSchimnitz; 625 Ew.

Konty Kol [Chrosczütz]: Kr E Oppeln 19 km; P Chrosczütz 2,5 km; [51 Ew].

Konty Kol [Althammer]: Kr Pleß 36 km; P Antonienhütte 7 km; E Schwientochlowitz 11 km; [52 Ew].

Konty Kol [Orzesche]: Kr Pleß 25 km; P E Orzesche 1, Bhf 2 km; [168 Ew].

Konty Kol [Timmendorf]: Kr Pleß 24 km; P Timmendorf 2 km; E Sohrau 11 km; [84 Ew].

Konty Weiler [D Gogolin]: Kr Rybnik 17 km; P Jastrzemb 2,5 km; E Loslau 13 km; [16 Ew].

Konty Weiler [D Pschow]: Kr Rybnik 17 km; P Pschow 2 km; E Czernitz 7 km; [35 Ew].

Konty Kol [Bielschowitz]: Kr E Zabrze 8 km; P Bielschowitz 6 km; [417 Ew].

Konty Kol [Bujakow]: Kr Zabrze 15 km; P E Orzesche 7, Bhf 6 km; [6 Ew].

Konty Kol [GroßPaniow]: Kr Zabrze 15 km; P E Nicolai 7 km; [49 Ew].

Kopacz Kr Gleiwitz s. Kopasch.

Kopain Dfth [Biassowitz]: Kr Pleß 19 km; P E Neuberun 3 km; [131 Ew].

Kopalina Vw [Bierdzan]: Kr Oppeln 27 km; P E Sausenberg 9 km; [10 Ew].

Kopalina Kol [Falkowitz]: Kr Oppeln 39 km; P Königlich Dombrowka 3,5 km; E Carlsruhe 8 km; [147 Ew].

Kopalina Kol [Jaschine]: Kr Rosenbg 17 km; P E Kleinlassowitz 4 km; [14 Ew].

Kopaline Kol [Raschwitz]: Kr E Brieg 21, Bhf 22,5 km; P Mangschütz 5,5 km; [33 Ew].

Kopaline Kol [Tscheschen]: Kr GrWartenberg 22 km; P Tscheschen (Kr. Großwartenberg) 3 km; E GrGraben 18,5 km; [120 Ew].

Kopaline-Grabia s. Grabia Kr GrWartenb.

Kopaline Kol [Schiegau] + F [OF Schelitz]: Kr Neustadt 30,5 km; P E Kleinstrehlitz 3,5, Bhf 4,5 km; [37 + 8 Ew].

Kopaline Vw [Koselwitz]: Kr Rosenbg 15 km; P Landsberg (Oberschl.) 5 km; E Bankau 12 km; Klnb Koselwitz 1 km.

Kopaline Vw [Radau]: Kr Rosenberg 15 km; P E Zembowitz 4, Bhf 2 km; [34 Ew].

Kopanina Neu- Kol [Lipine]: Kr Beuthen OS 4,5 km; P Lipine 1,5 km; E Morgenroth 1,5 km; [ca. 1600 Ew].

Kopanina Vw [Orzegow]: Kr Beuthen OS 4 km; P E Orzegow 1,5 km; [19 Ew].

Kopanina Kol + Vw [Gieraltowitz]: Kr E Cosel 8, Bhf 10 km; P Gnadenfeld 5 km; [9 + 11 Ew].

Kopanina Kol [Medar-Blechhammer]: Kr Cosel 12 km; P E Slawentzitz 2,5, Bhf 4 km; [10 Ew].

Kopanina Vw [Roschowitzwald]: Kr Cosel 11 km; P Sakrau (Kr. Cosel) 4 km; E Sakrau-Suckowitz 3 km; [3 Ew].

Kopanina Kol [D Ellguth-Tost]: Kr Gleiwitz 29 km; P Groß-Kottulin 3 km; E Blottnitz 6 km; [18 Ew].

Kopanina Vw [Rg Jasten]: Kr Gleiwitz 23 km; P E Friedrichshütte (Oberschles.) 4 km; [13 Ew].

Kopanina Kol + Vw [AltUjest]: Kr Gr-Strehlitz 14 km; P Ujest 4,5 km; E Slawentzitz 10,5 km; [30 + 18 Ew].

Kopanina Kol [Sorowski]: Kr Lublinitz 12 km; P Sorowski 2 km; E Cziasnau 4 km; [18 Ew].

Kopanina Kol [ObLazisk]: Kr Pleß 23 km; P Nicolai 7 km; E Bradegrube 4 km; [462 Ew].

Kopanina Kol [Urbanowitz]: Kr Pleß 25 km; P Urbanowitz (Kr. Pleß) 2 km; E Tichau 6 km; [447 Ew].

Kopanina Kr Ratibor, jetzt Niklashof.

Kopanina F + Vw [Rg Miedar]: Kr Tarnowitz 8,5 km; P E Friedrichshütte (Oberschles.) 4 km; [4 + 64 Ew].

Kopanina Kol [Zgoin]: Kr Pleß 18 km; P Woschczytz (Kr. Pleß) 6 km; E Orzesche 11,5 km; [245 Ew].

Kopasch (Kopacz) Vw [Koppinitz]: Kr Gleiwitz 21 km; P Lubie (Oberschles.) 3,5 km; E Peiskretscham 10 km; [7 Ew].

Kopatsch D: Kr GoldbergH; Ag P A kK Goldberg (Schles.) 3 km; E Kosendau 3 km; St eK Röchlitz; 122 Ew.

Kopatzka Kol [Jaschine]: Kr Rosenbg 17 km; P E Kleinlassowitz 4 km; [39 Ew].

Kopce Kol [KlDroniowitz]: Kr P E Lublinitz; [11 Ew].

Kopcziowitz D + Rg: Kr Pleß 25,5 km; Ag Myslowitz 18 km; P A E Neuberun 3,5 km; St Kopcziowitz; eK Anhalt; kK GrChelm; 396 + 100 Ew.

Kopice (Kopietz) WssrM [D Czissowa]: Kr Cosel 7 km; P Slawentzitz 6 km; E Kandrzin 6,5 km; [7 Ew].

Kopietz Kr Oppeln s. Herrmannsthal.

Kopietz Weiler [Golkowitz]: Kr Rybnik 25 km; P Godow 4 km; E Loslau 14 km.

Kopina Kol [Pluder-Petershof]: Kr Lublinitz 15 km; P Vossowska 10 km; E Pluder 1,5 km; [41 Ew].

Kopionkamühle M. [D Karchowitz]: Kr Gleiwitz 12 km; P Kamienietz (Kr. Gleiwitz) 3 km; E Peiskretscham 5 km; [12 Ew].

Kopitzen, die drei, s. Dreikupitzen Kr Militsch.

Koppen D + Rg: Kr Ag Brieg 11,5 km; P kK E Lossen 5,5, Bhf 6,5 km; A St Koppen; eK Schwanowitz; 406 + 0 Ew.

Koppendorf D: Kr Ag eK Grottkau 9,5 km; P kK E Falkenau (Schles.) 2 km; A St Winzenberg; 245 Ew.

Koppendorf Kol [Friedewalde]: Kr Grottkau 11,5 km; P Friedewalde (Schles.) 2 km; E Falkenau 2 km; [58 Ew].

Koppenfeld Rg: Kr Gleiwitz 22 km; Ag E Tost 9 km; P A St kK Schieroth 2 km; eK Tost-Peiskretscham; 94 Ew.

Koppinitz D + Rg: Kr Gleiwitz 13,5 km; Ag E Peiskretscham 7, Bhf 8,5 km; P A St Lubie (Oberschles.) 2 km; eK Tost-Peiskretscham; kK Koppinitz; 492 + 67 Ew.

Koppitz D + Rg (m. F): Kr Ag eK Grottkau 8 km; P A St kK Koppitz; E AltGrottkau 6 km; 724 + 378 Ew.

Koritau D + Rg: Kr Ag eK kK Glatz 4,5 km; P Pischkowitz 3 km; E Birgwitz 4 km; A St Koritau; 117 + 42 Ew.

Korkwitz D + Rg: Kr Ag eK Neisse 7 km; P Franzdorf 1,5 km; E Bösdorf 5 km; A St kK Reinschdorf; 158 + 41 Ew.

Kornitz D (m. M) + Rg: Kr Ag eK Ratibor 9 km; P E Großpeterwitz (Bz. Oppeln) 2 km; A Pawlau; St Kornitz; kK Janowitz; 525 Ew.

Kornmühle Kr Rosenberg; s. Kraskau.

Kornowatz D + Rg (m. F): Kr Ag eK E Ratibor 8 km; P Kornowatz; A St kK Pogrzebin; 600 Ew.

Korpitz D: Kr Falkenberg 22 km; Ag P eK kK Friedland (Bz. Oppeln) 3,5 km; E Bauschwitz 6 km; A Ferdinandshof; St Nußdorf; 214 Ew.

Korsawe Kol [Minken]: KrE Ohlau 15, Bhf 16,5 km; P Peisterwitz 7 km; [43 Ew].

Korschlitz D + Rg (m. Zg): Kr Oels 12,5 + 14 km; P E Ag Bernstadt (Schles.) 5,5 + 7 km; A St eK Korschlitz; kK Kl-Zöllnig; 372 + 269 Ew.

Korschwitz D (m. M) + Rg: Kr Ag Münsterberg 15,5 km; P E Steinkirche 7,5, Bhf 5,5 km; A St Korschwitz; eK Reichau; kK Danchwitz; 130 + 114 Ew.

Korsenz D + Rg (m. F): Kr Militsch 33,5 km; P A St eK kK E Korsenz; Ag Trachenberg 9,5 km; 623 + 57 Ew.

Kortnitz D + Rg: Kr Ag P E St eK kK Sprottau 4 km; A Hartau; 190 + 15 Ew.

Korzenioken Kol [Borkowitz]: Kr Rosenberg 24 km; P Bodland 4 km; E Borkowitz 3 km; [86 Ew].

Korzonek Kol [D + Rg Ortowitz]: Kr Cosel 14 km; P E Birawa 2,5 km; [95 + 12 Ew].

Korzonki Weiler [Leschna]: Kr P E Rosenberg (Oberschles.) 6, Bhf 7 km.

Kosche Kol [Tworog]: Kr Gleiwitz 31 km; P E Tworog 1 km; [11 Ew].

Koscheberg H im Stadtgeb. Grünberg.

Koschen Kol [Eckersdorf]: Kr Neurode 10 km; P Eckersdorf (Kr. Neurode) 3,5 km; E Möhlten 6,5 km; [121 Ew].

Koschentin D + Rg (m. Bhf u. Zg): Kr Ag Lublinitz 13 km; P A St kK E Koschentin, Bhf 2 km; eK Ludwigsthal 1461 + 459 Ew.

Koschine Kol [Bogislawitz]: Kr Militsch 9 km; P E Freyhan 5 km; [112 Ew].

Koschmieder D (m. Zh u. Kol) + Rg: Kr Ag eK Lublinitz 9 km; P E Zawadzki 9 km; A St Koschmieder; kK E Pawonkau 5 km; 870 + 62 Ew.

Koschnöwe D + Rg: Kr Ag E Trebnitz 7 km; P eK kK Klnb Prausnitz (Bz. Breslau) 3 km; A Koschnöwe; St Märtinau; 55 + 41 Ew.

Koschpendorf D + Rg: Kr Grottkau 27,5 km; Ag Ottmachau 14,5 km; P A St kK Lindenau (Kr. Grottkau) 3 km; E eK Münsterberg 9 km; 151 + 106 Ew.

Koschütz (Alt-) Vw: Kr P E Großstrehlitz 4 km.

Koschütz (Neu-) Vw [Schimischow]: Kr P E Großstrehlitz 4 km; [13 Ew].

Koschütz Kol [Lenke] + Vw [Radau]: Kr Rosenberg 19 km; P E Zembowitz 6, Bhf 5 km; [114 + 5 Ew].

Koschutka Kol [Domb]: Kr P E Kattowitz (Oberschles.) 1 km; [158 Ew].

Kosel D: Kr Ag P Breslau 5,5 km; E Schmiedefeld 3 km; A KlGandau; St Breslau Land; eK Breslau (St. Barbara); kK Breslau (St. Nikolai); 514 Ew.

Kosel D + Rg (m. F): Kr Ag Bunzlau 20 km; P eK Altöls 3 km; E Oberleschen 5 km; A Kittlitztreben; St Strans; kK Niederleschen; 118 + 16 Ew.

Kosel D + Rg (m. F): Kr Ag Glogau 17 km; P E Klopschen 2 + 3 km; A St Schrien; eK kK Quaritz; 373 + 24 Ew.

Kosel Groß- D + Rg: Kr P Ag eK kK E Großwartenberg 4,5 + 3,5, Bhf 5,5 + 4,5 km; A Schloß Wartenberg; St Mechau; 423 + 49 Ew.

Kosel Klein- D: Kr P Ag St eK kK E Großwartenberg 1,5, Bhf 4 km; A KlKosel; 498 Ew.

Kosel D + Rg: Kr Neisse 27 km; P Ag A St eK kK E Patschkau 3,5, Bhf 5 km; 224 + 51 Ew.

Koselbruch Kol [Schwarzkollm]: Kr Hoyerswerda 6 km; P E Schwarzkollm 1, Bhf 2,5 km; [69 Ew].

Koselwitz D + Rg: Kr Rosenberg 12 + 13 km; Ag kK P Landsberg (Oberschles.) 6 km; E Bankau 7 km; Klnb A St Jamm; eK Bischdorf; 230 + 219 Ew.

Kosemitz D + Rg: Kr Ag kK Nimptsch 6,5 km; P Dirsdorf 3 km; E Neudorf-Dirsdorf 3,5 km; A Zülzendorf; St Kunsdorf; eK ObDirsdorf; 167 + 100 Ew.

Kosendau D: Kr Goldberg-Haynau; Ag kK Goldberg 5 km; P E Kosendau, Bhf 1 km; A St eK Röchlitz; 233 Ew.

Kosiadel D: Kr Ag Glogau 11 km; P eK kK Kuttlau 3 km; E Glogischdorf 7 km; A St Kotzemeuschel; 262 Ew.

Kosimierski Vw [Uschütz]: Kr Rosenberg 29 km; P Uschütz; E Pitschen 11 km; [86 Ew].

Kosinskymühle WsrM [Willschau]: Kr Glogau 16 km; P Gramschütz (Kr. Glogau) 7 km; E Kummernick 4 km; [7 Ew].

Koske D: Kr eK Cosel 17 km; Ag Gnadenfeld 10,5 km; P kK Kostenthal 4 km; E Leobschütz 15 km; A St Trawnig; 396 Ew.

Koslau D + Rg: Kr Neumarkt 18,5 km; E Canth 2,5 km; P Ag Canth 4 km; A St eK GrPeterwitz; kK Polsnitz; 59 + 65 Ew.

Koslitz D + Rg (m. Alter u. Neuer F): Kr Ag kK Lüben 7 km; E A St Koslitz (Schles.); P eK Großrinnersdorf (Bz. Liegnitz) 3 km; 122 + 66 Ew.

Koslow I, II D + **III** D + **I, II, III** Rg: Kr Ag Gleiwitz 9 km; P St Koslow; E Laband 6 km; A Schloß Kieferstädtel; eK Jacobswalde; kK Brzezinka; 777 + 183 + 105 Ew

Koslowagura D + Rg (m. Zg): Kr Ag eK Tarnowitz 8 km; P A Neudeck (Oberschles.) 2,5 km; kK E Radzionkau 2,5 km; St Koslowagura; 1322 + 81 Ew.

Kosma D: Kr Ag Görlitz 8 km; P E Moys 6 km; A St Thielitz; eK Schönbrunn; 114 Ew.

Kosmütz D + Rg (m. Zh): Kr eK Ratibor 25 km; Ag P Hultschin 3,5 km; E Dielhau 6 km; A St kK Beneschau; 1058 Ew.

Kossendau städtisch D **u. Kossendau (Kl Schweinitz)** D + Rg: Kr Ag Liegnitz 8,5 km; P Neuhof (Kr. Liegnitz) 5 km; E Pahlowitz 5,5 km; A eK Hochkirch; St GrJänowitz; kK Malitsch; 63 u. 26 + 67 Ew.

Kossorowitz D: Kr Ag eK Oppeln 15 km; P A St kK E Tarnau (Kr. Oppeln) 2 km; 531 Ew.

Kossowitz Weiler [Rg Uschütz]: Kr Rosenberg 32 km; P Uschütz 3 km; E Pitschen 13 km; [20 Ew].

Kossowzen Kol [Lugnian]: Kr Oppeln 18 km; P Lugnian 4 km; E Jellowa 2,5 km; [56 Ew].

Kossutka Kol + Vw [Bogutschütz]: Kr P E Kattowitz (Oberschles.) 2 km; [702 Ew].

Kostellitz D + Rg (m. F): Kr Ag E Rosenberg 14, Bhf 13 km; A eK Bischdorf; St Skronskau + Bischdorf; P kK Kostellitz; Klnb Boroschau 7 km; 887 + 222 Ew.

Kostenblut Mfl: Kr Neumarkt 14,5 km; Ag Canth 12,5 km; P A St kK Kostenblut; E Mettkau 8 km; eK GrPeterwitz; 1000 Ew.

Kostenthal D + Freischoltisei: Kr eK E Cosel 13, Bhf 15 km; P A St kK Kostenthal; Ag Gnadenfeld 6,5 km; 1612 Ew.

Kostow (Kosztow) D (m. Kol): Kr Pleß 37 km; Ag Myslowitz 6,5 km; P E Brzezinka (Kr. Kattowitz) 1,5 km; A St Imielin; eK Anhalt; kK GrChelm; 1198 Ew.

Kostuchna Kol [Petrowitz + Podlesie]: Kr Pleß 28 km; P Podlesie 3 km; E Emanuelssegen 4 km; [568 + 298 Ew].

Kosuben Kol [Dammratsch]: Kr Oppeln 35 km; P Dammratsch 2 km; E Carlsruhe OS 5,5 km; [320 Ew].

Kothau Klein- D + Rg: Kr Ag eK Sagan 9 km; P St kK Küpper (Kr. Sagan) 3 km; E Hirschfeldau 5 km; A Buchwald; 98 + 34 Ew.

Kotschanowitz D + F [JagdschlBodland]: Kr Rosenberg 13 km; Ag Kreuzburg 7 km; P Kotschanowitz (Kr. Rosenberg, Oberschles.); E Bankau 4, KlLassowitz 3 km; A St Schiorke; eK Bankau + Kreuzburg; kK Kuhnau; 1312 [+7] Ew.

Kotschorowina Vw [Bresina]: Kr P E Großstrehlitz 4, Bhf 5 km; [23 Ew].

Kottara (Ortenburgermühle) M [Boronow]: Kr Lublinitz 20 km; P Boronow 1,5 km; E Koschentin 10 km; [7 Ew].

Kotten Vw [Kottenlust]: Kr Gleiwitz 34 km; P E Tworog 3 km; [73 Ew].

Kotten D: Kr Ag E eK Hoyerswerda 10,5, Bhf 9 km; P A St kK Wittichenau 5 km; 157 Ew.

Kottenlust D + Rg: Kr Gleiwitz 33 km; Ag eK Tarnowitz 17 km; P A St kK E Tworog 3 km; 379 + 95 Ew.

Kottlischowitz D + Rg: Kr Gleiwitz 23 km; Ag P kK E Tost 3, Bhf 4,5 km; A St Kottlischowitz; eK Tost-Peiskretscham; 351 + 88 Ew.

Kottorz Groß- D **u. Klein-** D (m. Bhf): Kr Ag Oppeln 12 km; P A St Turawa 4 u. 2 km; E KlKottorz 2,5 u. 0,5 km; eK Heinrichsfelde; kK GrKottorz; 475 u. 722 Ew.

Kottowsky D: Kr Gr Wartenberg 22,5 km; P Honig 6,5 km; E Antonin 11 km; Ag A St eK kK Neumittelwalde 12 km; 494 Ew.

Kottucz Dfth [Brzezie]: Kr E Ratibor 6 km; P Brzezie; [124 Ew].

Kottulin Groß- D + Rg **u. Klein-** D + Rg: Kr Gleiwitz 30 km; Ag Tost 8 km; P A kK GrKottulin; E Blottnitz 3 km; St Kottulin; eK Tost-Peiskretscham; 410 + 148 u. 316 + 9 Ew.

Kottwitz D + Rg + OF: Kr Ag Breslau 19 km; P A St Kottwitz (Kr. Breslau); E Leisewitz 6,5 km; eK Zedlitz; kK Margareth; 829 + 52 + 39 Ew.

Kottwitz OF-Anth: Kr Brieg s. F Hochwald; 16 Ew.

Kottwitz D + Rg: Kr Ag Glogau 19 km; P eK Rostersdorf 4 km; E Gramschütz 12 km; A St Würchland; kK Rietschütz; 126 + 68 Ew.

Kottwitz D **u. Ober-** Rg **u. Mittel-** Rg: Kr Ag Sagan 21 km; P Niebusch 3 km; E Christianstadt 10 km; A St eK Kottwitz; kK Neuwaldau; 392 u. 26 u. 26 Ew.

Kottwitz D: Kr Ag Trebnitz 15,5 km; P E Schebitz 5, Bhf 4 km; A St Hennigsdorf; eK kK Auras; 322 Ew.

Kotzem Kol + Vw [Wiese gräflich]: Kr P E Neustadt (Oberschl.) 4,5 km; [75 + 8 Ew].

Kotzemeuschel D: Kr Ag Glogau 13 km; P eK kK Kuttlau 3 km; E Glogischdorf 7 km; A St Kotzemeuschel; 489 Ew.

Kotzenau Stadt (m. Zg 1 km): Kr Ag Lüben 24 km; P E A St eK kK Kotzenau; 3778 Ew.

Kotzenau Groß- D + Rg: Kr Ag Lüben 19 km; P A St Großkotzenau; eK Sebnitz; E kK Kotzenau 5 km; 1354 + 91 Ew.

Kotzenau Klein- Rg (m. Gh): Kr Ag Lüben 25 km; P E St eK kK Kotzenau 1 km; A KlKotzenau; 490 Ew.

Kotzerke D + Rg: Kr Ag E Trebnitz 10,5 km; P Klochellguth 5 km; A St Commerowe; eK Massel; kK Kotzerke; 108 + 70 Ew.

Kotzerkemühle M [DtschHammer]: Kr E Trebnitz 19 km; P Schlottau 4 km; [4 Ew].

Kotzine D + Rg: Kr E Gr Wartenberg 18,5, Bhf 21 km; P Ag A St eK kK Neumittelwalde 7 km; 373 + 27 Ew.

Kotzuren Kol + Vw [Schemrowitz]: Kr Lublinitz 25 km; P Guttentag 6 km; E Zembowitz 7 km; [16 + 88 Ew].

Kowalczykmühle M [FreiKadlub]: Kr Rosenberg 14 km; P E Zembowitz 6 km; [6 Ew].

Kowalliksruh H [D Leschnitz, Freivogtei]: Kr GrStrehlitz 14,5 km; P E Leschnitz (Oberschles.) 2, Bhf 4 km; [9 Ew].

Kowatz Kol [NdrHeiduk]: Kr Beuthen OS 10 km; P E Schwientochlowitz 2,5, Bhf. 1,5 km; [ca. 300 Ew].

Kowie Kol [Wendzin]: Kr Lublinitz 22 km; P E Schierokau 7,5, Bhf 6,5 km; [224 Ew].

Kowolliken F [Rg Naclo]: Kr E Tarnowitz 4,5 km; P Naclo 2 km; [10 Ew].

Kowollowska Vw [GrStanisch]: Kr GrStrehlitz 18,5 km; P E Vossowska 4 km; [120 Ew].

Koziborek Kol + Vw [Rg Ellguth von Gröling]: Kr Gleiwitz 10 km; P E Laband 3 km; [38 + 24 Ew].

Koziborek Weiler [Stadt + D Landsberg]: Kr Rosenberg 19 km; P Klnb Landsberg (Oberschles.) 1 km; E Bankau 11 km; [2 + 24 Ew].

Kozie Kr Gleiwitz s. Kosche.

Kozikowietz H [D Stodoll]: Kr Rybnik 8 km; P Raudten (Bz. Oppeln) 6,5 km; E Summin 7 km; [8 Ew].

Kozimyrski Kr Rosenbg. s. Kosimierski.

Kozokmühle M [Sternalitz]: Kr E Rosenberg 17 km; P Sternalitz 2 km; [8 Ew].

Krackwitz D: Kr Neisse 16 km; Ag eK Ottmachau 6 km; P Kalkau 4 km; E Moesen 2 km; A St kK Rathmannsdorf; 70 Ew.

Kradzejewka Ackerwirthsch [Sohrau]: Kr Rybnik 11 km; P E Sohrau (Oberschles.) 2, Bhf 3 km; [13 Ew].

Kradziejow Vw [Ellguth v. Gröling]: Kr Gleiwitz 11 km; P E Laband 3 km; [6 Ew].

Krähenhäuser Kol [Schwenz]: Kr Glatz 8 km; P Eckersdorf (Kr. Neurode) 4 km; E Möhlten 1,5 km; [39 Ew].

Krähmühle H [Grüningen]: Kr P E Brieg 6, Bhf 7 km; [5 Ew].

Krätzig Vw [Neukirch]: Kr Schönau 7 km; P E Neukirch (Katzbach) 2 km; [8 Ew].

Krain D + Rg (m. Zg) Kr Ag Strehlen 14,5 km; P E Oberrosen (Kr. Strehlen) 7 km; A St eK Lorenzberg; kK Marienau; 64 + 82 Ew.

Kralowka D: Kr Pleß 18 km; Ag eK E Sohrau 8,5, Bhf 7,5 km; P A St kK Woschczytz (Kr. Pleß) 2,5 km; 247 Ew.

Kramelau D: Kr Neustadt 33,5 km; Ag eK Oberglogau 11 km; P Rosnochau 5 km; E Twardawa 8,5 km; A St kK Broschütz; 593 Ew.

Kramersglückgrube ZkBlgr in GrDombrowka Kr Beuthen.

Krampe D + Rg (m. F): Kr Ag E eK kK Grünberg 8, Bhf 7 km; P Sawade 2 km; A St Kämmerei Grünberg; 653 + 42 Ew.

Krampe Ww [Rg PolnKessel]: Kr P Grünberg (Schles.) 7 km; E PolnKessel 3 km; [5 Ew].

Krampf D + Rg (m. F): Kr Ag Sprottau 25 km; P E A St eK kK Primkenau 5 km; 375 + 21 Ew.

Krampitz D: Kr Ag Neumarkt 15 km; P kK Deutsch-Lissa 5 km; E Nippern 2,5 km; A St Krampitz; eK Leuthen; 108 Ew.

Krampmühle WsfrM [Lawaldau]: Kr Grünberg 7 km; P Deutschkessel 4 km; E PolnKessel 4 km; [6 Ew].

Kramsta Kol [Hirschberg]: Kr P E Hirschberg (Schles.) 2 km; [28 Ew].

Kranowitz D: Kr Ag eK Ratibor 12 km; P A St kK E Kranowitz, Bhf 2 km; 2791 Ew.

Kranz Alt- D + Rg: Kr Ag Glogau 15 km; P eK Tschepplau 4 km; E Driebitz 10 km; A St Linden; kK Kuttlau; 483 + 136 Ew.

Kranz Neu- Kol + Vw [Kuttlau]: Kr Glogau 14 km; P Kuttlau 7 km; E Driebitz 10 km; [57 + 14 Ew].

Krappitz Stadt: Kr Oppeln 24 km; P Ag A St eK kK Krappitz; E Gogolin 5 km; 2920 Ew.

Krappitz, Schloß Vw [Zywodczütz]: Kr Oppeln 24 km; P Krappitz 0,5 km; E Gogolin 4,5 km; [35 Ew].

Krappitzer Schleuse H [D Ottmuth]: Kr GrStrehlitz 25 km; P Krappitz 2 km; E Gogolin 4,5 km; [3 Ew].

Kraschen D (m. M) + Rg: Kr E GrWartenberg 10,5, Bhf 13 km; P Ag eK kK Neumittelwalde 2 km; A St Offen; 239 + 103 Ew.

Kraschen-Niefken D: Kr E GrWartenberg 12, Bhf 14,5 km; P Ag A St eK kK Neumittelwalde 4 km; 228 Ew.

Kraschen D + Rg + Fgbz: Kr Ag E Guhrau 10 km; P St kK Kraschen (Kr. Guhrau); A Kraschen u. Kraschen Forst; eK Heinzendorf; 782 + 124 + 6 Ew.

Kraschen D + Rg: Kr Oels 23 km; Ag E Bernstadt 8 km; P A St eK Kraschen (Kr. Oels); kK Namslau; 517 + 109 Ew.

Krascheow D (m. Zh) + OF: Kr Ag Oppeln 25 km; P A St kK E Krascheow; eK Malapane; 1268 + 12 Ew.

Kraschnitz D + Rg (m. F, Schloß, Kraschnitzer Hälter u. M): Kr Ag kK Militsch 10 km; P A St E Kraschnitz; eK Wirschkowitz; 1436 + 116 Ew.

Kraschnitzhammer Vw [Kraschnitz]: Kr Militsch 11,5 km; P E Kraschnitz 1,5, Bhf 0,7 km; [22 Ew].

Kraselmühle M [AltLomnitz]: Kr Habelschwerdt 10 km; P Altlomnitz 1,5 km; E Grafenort 4,5 km; [6 Ew].

Kraskau D (m. Kol u. Kornmühle): Kr Rosenberg 22 km; Ag P E eK Kreuzburg (Oberschles.) 4 km; A St Kraskau-Neuhof; kK Kuhnau; 1061 Ew.

Kraskau Rg s. Neuhof.

Kraskowitz Kol [GrGorzytz]: Kr Ratibor 23 km; P E Großgorzytz 2, Bhf 5 km; [87 Ew].

Krassow Kol [Koppinitz]: Kr Gleiwitz 21,5 km; P Lubie (Oberschles.) 4 km; E Peiskretscham 10,5 km; [34 Ew].

Krassow D + Rg: Kr Pleß 34 km; Ag Myslowitz 8 km; P E Brzezinka (Kr. Kattowitz) 3 km; A St Krassow; eK Anhalt; kK Lendzin; 1215 + 24 Ew.

Krassowa D + Rg: Kr eK GrStrehlitz 17,5 km; Ag P St kK E Leschnitz (Oberschles.) 4, Bhf 5 km; A Freivogtei Leschnitz; 252 + 3 Ew.

Krastillau D + Rg: Kr Leobschütz 18 km; Ag E Katscher 8,5 km; P A St kK Nassiedel 2,5 km; eK Rösnitz; 440 + 310 Ew.

Kraßwitz D: Kr Ag Münsterberg 15,5 km; P kK Berzdorf (Kr. Münsterberg) 6 km; E Prieborn 6,5 km; A St Algersdorf; eK Steinkirche 8 km; 239 Ew.

Kratzbach D: Kr Landeshut 13 km; Ag P E St eK kK Schömberg (Schles.) 2 km; A Voigtsdorf; 260 Ew.

Kratzkau D + Rg: Kr Ag Schweidnitz 12,5 km; P eK Domanze 3,5 km; E Ingramsdorf 7 km; A St Kratzkau; kK Schmellwitz; 72 + 70 Ew.

Kratzvorwerk Vw [Petersdorf]: Kr Hirschberg 15 km; P E Petersdorf (Riesengeb.) 2 km.

Krauscha Groß- D (m. Kol NeuK) + Rg: Kr Ag Görlitz 12 km; P Kodersdorf 6 km; E Charlottenhof 4 km; A St eK Zodel; 480 + 49 Ew.

Krauscha Klein- Kol [NdrRengersdorf] + Rg: Kr Rothenburg OL 12 km; Ag Niesky 12 km; P E Kodersdorf 5, Bhf 2 km; A St Rengersdorf; eK Nieder-Rengersdorf; kK Muskau; [64 +] 11 Ew.

Krauschen Groß- D + Rg (m. F u. Zg): Kr Ag E eK kK Bunzlau 4 km; P St Gnadenberg (Bz. Liegnitz) 1 km; A Schönfeld; 473 + 91 Ew.

Krauschen Klein- D (m. Kol) + Rg (m. Zg): Kr Ag E eK kK Bunzlau 4 km; P St Gnadenberg (Bz. Liegnitz) 2 km; A Warthau; 270 + 57 Ew.

Krauschwitz D: Kr Rothenburg OL 32 km; Ag kK Muskau 4 km; P E Keula (Schles.) 2 km; A Muskau I; St eK Muskau Land; 437 Ew.

Krausenau D + Rg: Kr Ohlau 15 km; Ag P kK E Wansen 5,5, Bhf 6 km; A St Kauern; eK Weigwitz; 181 + 75 Ew.

Krausendorf D + Rg (m. Zg): Kr Ag P eK kK Landeshut (Schles.) 3 km; E Ruhbank 3 km; A St Krausendorf; 439 + 69 Ew.

Krausendorf Kol [Jedlownik]: Kr Rybnik 15 km; P E Loslau 3, Bhf 4 km; [153 Ew].

Krausendorf Neu- Kol [Reußendorf]: Kr Waldenburg 5 km; P Reußendorf 2,5 km; E Altwasser 5 km; [928 Ew].

Krautmühle WssrM [Porschwitz]: Kr P Steinau (Oder) 8 km; E Porschwitz 2 km; [3 Ew].

Krawarn s. DeutschK u. PolnK.

Krawietzmühle M [D Himmelwitz]: Kr E GrStrehlitz 7, Bhf 6 km; P Himmelwitz 1,5 km; [14 Ew].

Krawietzmühle, Dominial- + **Rustikal-** 2 M [D Sandowitz]: Kr GrStrehlitz 19 km; P E Sandowitz 2 km; [8 + 10 Ew].

Krebsberg Kol + Vw [GrKotzenau] + F [KlKotzenau]: Kr Lüben 21 km; P Großkotzenau 2 km; E Dohna 3 km; [145 + 34 + 4 Ew].

Krehlau Königl. D u. **Ober-Nieder-** D + Rg: Kr Wohlau 17 km; P A St kK E Krehlau; Ag Winzig 8,5 km; eK Wischütz; 382 u. 157 + 73 Ew.

Kreiban D + Rg: Kr Goldberg(-H) 20 + 21 km; Ag kK Haynau 8,5 km; P A St eK Kreiban; E Kaiserswaldau 3 km; 629 Ew.

Kreidel Groß- D (m. Zg): Kr Ag E Wohlau 11,5 km; P Großkreidel; A St Kreidel; eK Leubus; kK KlKreidel; 663 Ew.

Kreidel Klein- D + Rg u. F [Schöneiche OF]: Kr Ag E Wohlau 8,5 km; P Großkreidel 3 km; A St Kreidel; eK Mondschütz; kK KlKreidel; 505 + 23 Ew.

Kreidelwitz D + Rg (m. Zg): Kr Ag Glogau 19 km; P A St Kreidelwitz; E Raudten 4 km; eK KlGaffron; kK Hochkirch; 618 + 251 Ew.

Kreika D + Rg (m. Zuckfb): Kr Ag Breslau 17 km; P A St kK E Rothsürben 5 km; eK Wiltschau; 137 + 242 Ew.

Kreisau D + Rg: Kr Ag Schweidnitz 7 km; P A St Kreisau; E Jacobsdorf 4 km; eK kK Kgl Gräditz; 177 + 98 Ew.

Kreischau D + Rg: Kr P Ag eK kK E Steinau (Oder) 2,5 km; A Dieban; St Georgendorf; 369 Ew.

Kreiselwitz Kol [Schlanz] + Rg: Kr Ag Breslau 19 km; P A St Schlanz 1,5 km; E Koberwitz 5 km; eK kK Gnichwitz; [86 +] 8 Ew.

Kreisewitz D + Rg: Kr Ag kK Brieg 6,5 km; P A St E Alzenau (Bz. Breslau) 2 km; eK Kreisewitz; 282 + 183 Ew.

Kreisewitz D: Kr Ag eK E Leobschütz 5 km; P Badewitz 3 km; A St Soppau; kK Kreuzendorf; 435 Ew.

Kreiwitz D: Kr Ag eK E Neustadt OS 6, Bhf 7 km; P A St kK Dittersdorf (Schles.) 1 km; 635 Ew.

Krelkau D: Kr P Ag E Münsterberg (Schles.) 5, Bhf 4,5 km; A St kK Krelkau; eK Olbersdorf; 553 Ew.

Krempa D + Rg (m. F, Zg, alte F, alte Zg u. BrettM) + Oderschleuse [Rg Roswadze]: Kr GrStrehlitz 23 km; Ag E Leschnitz 9, Bhf 5 km; P Deschowitz 4 km; A St Zyrowa; eK Krappitz; kK Jeschona; 622 + 95 [+ 4] Ew.

Krempietz Kol [GrChelm]: Kr Pleß 28 km; P E Groß-Chelm; [251 Ew].

Krempine Vw [Schlawa]: Kr Freystadt 37 km; P Schlawa (Schles.) 7 km; E Driebitz 22 km; [18 Ew].

Kremsdorf Kol [Rauscha]: Kr Görlitz 32 km; P E Rauscha 2 km; [169 Ew].

Krensel Weiler [Bodland]: Kr Rosenberg 27 km; P Bodland 2 km; E Kreuzburg 8 km; [84 Ew].

Krentsch D + Rg: Kr Ag Strehlen 15 km; P E Wäldchen 2 km; A St Ottwitz; eK Großburg; kK MarktBohrau; 203 + 31 Ew.

Krenzel Vw [Rogau]: Kr P E Cosel 5,5, Bhf 3,5 km; [10 Ew].

Kreppelhof Rg: Kr Ag P E eK kK Landeshut (Schles.) 1 km; A St Kreppelhof; 106 Ew.

Kretschamberg F [Bunzlau]: Kr Bunzlau 14 km; P Kittlitztreben 4 km; E Armadebrunn 6 km; eK Lichtenwaldau; kK NdrSchönfeld; [5 Ew].

Kreutzberg Rg: Kr Ag Strehlen 18 km; P Schreibendorf (Kr. Strehlen) 2 km; E Prieborn 5 km; A St Kreutzberg; eK NdrArnsdorf; kK Siebenhufen; 24 Ew.

Kreutzdorf (Kreuzhof) Vw [Teschenau]: Kr Cosel 20 km; P Großgrauden 5 km; E Leobschütz 4 km; [0 Ew].

Kreutzdorf D + Rg (m. Schf): Kr eK Pleß 21 km; Ag E Sohrau 7, Bhf 8 km; P A St Warschowitz 2 km; kK Kreutzdorf; 746 + 94 Ew.

Kreuz-Probstei Kol [Rudnik]: Kr E Ratibor 6 km; P Rudnik 0,5 km; [162 Ew].

Kreuzberg Kol [AltWaltersdorf]: Kr E Habelschwerdt 6 km; P Altwaltersdorf 2,5 km; [13 Ew].

Kreuzburg Stadt (m. Zg): Kr Ag P E A St eK kK Kreuzburg (Oberschles.); 10236 Ew.

Kreuzendorf D (m. Chausseeh): Kr Ag P eK E Leobschütz 4 km; A St Schmeisdorf; kK Kreuzendorf; 752 Ew.

Kreuzendorf D: Kr Ag Namslau 14,5 km; P St eK Reichthal 2,5 km; E Noldau 11,5 km; A Skorischau; kK Kreuzendorf; 366 Ew.

Kreuzenort D (m. Bhf, Posth u. WdM) + Rg (m. H im Park u. Zg): Kr Ag eK Ratibor 16 km; P A St kK E Kreuzenort, Bhf 1,5 km; 1308 Ew.

Kreuzkrug Gh [Schlabrendorf]: Kr Grünberg 41 km; P Kolzig 4 km; E Neusalz (Oder) 33 km; [6 Ew].

Kreuzmühle H [Bettlern]: Kr Breslau 8 km; P Klettendorf-Hartlieb 2 km; E Klettendorf 1 km.

Kreuzschenke Gh [Rohnau]: Kr Landeshut 12 km; P Kupferberg (Schles.) 5 km; E Jannowitz 6 km; [5 Ew].

Kreuzschenke Gh [Stöckigt-Liebenthal]: Kr Löwenberg 21 km; P E Greiffenberg (Schles.) 4 km; [12 Ew].

Kreuzwald Rg: Kr Ag eK E Leobschütz 9 km; P Gröbnig 7 km; A St kK Leisnitz; 52 Ew.

Kreuzwiese Kol [Waltersdorf]: Kr Schönau 28 km; P Kupferberg (Schles.) 5 km; E Jannowitz 5 km; [55 Ew].

Krichen D (m. M) + Rg: Kr Ag Breslau 15 km; P A St eK Großnädlitz 3 km; E Breslau (OS) 16 km; kK Margareth; 214 + 17 Ew.

Krichen Groß- D + Rg **u. Klein-** D + Rg (m. Vw): Kr Ag E kK Lüben 6 + 7 km; P A St Großkrichen; eK GrKrichen u. Lerchenborn; 398 + 243 u. 199 + 79 Ew.

Krickau D + Rg: Kr P E Ag eK kK Namslau 5,5 km; A Eisdorf; St Eisdorf-DtMarchwitz; 97 + 98 Ew.

Krickicht Kol [NdGläsersdorf]: Kr Lüben 13 km; P Gläsersdorf (Bz. Liegnitz) 2 km; E Polkwitz 7 km; [10 Ew].

Krieblowitz D + Rg: Kr Breslau 22 km; Ag P eK E Canth 3, Bhf 4,5 km; A St Schosnitz; kK Polsnitz; 114 + 148 Ew.

Kriegheide D: Kr Ag Lüben 24 km; P Jacobsdorf (Bz. Liegnitz) 4 km; E Persel 4 km; A St Parchau; eK Kriegheide; kK Kotzenau; 259 Ew.

Krier D + Rg: Kr Ag eK E Pleß 12 km; P A St Miserau 2 km; kK Sussetz; 871 + 113 Ew.

Krietern D: Kr Ag Breslau 4,5 km; P Klettendorf-Hartlieb 2 km; A E Klettendorf 3 km; St Breslau Ld; eK Breslau (St. Salvator); kK Oltaschin; 1066 Ew.

Kriewald D: Kr Ag Rybnik 18 km; P Nieborowitz 4 km; E Czerwionka 9,5 km; A St Wilcza; eK Gleiwitz; kK Gieraltowitz; 276 Ew.

Kringelsdorf D + Rg: Kr Rothenburg OL 30 km; Ag Niesky 22 km; P E St eK Klitten 5 km; A Jahmen; kK Muskau; 150 + 0 Ew.

Krintsch D: Kr Ag E Neumarkt 7, Bhf 10,5 km; P A St kK Krintsch; eK Rackschütz; 614 Ew.

Krippitz D + Rg: Kr P Ag Strehlen (Schles.) 4 km; St E Glambach 2 km; A Tschanschwitz; eK Ruppersdorf; kK Brosewitz; 292 + 101 Ew.

Kriptau D: Kr Ag Breslau 11,5 km; P A St E Schmolz 3 km; eK Herrmannsdorf; kK Neukirch; 152 Ew.

Krischa D + **Krischa-Tetta** Rg: Kr Görlitz 25 km; Ag Reichenbach OL 11 km; P E Weißenberg (Sachsen) 3 km; A St eK Krischa; 344 + 98 Ew.

Krischütz D + Rg: Kr Wohlau 22 km; P Ag E Winzig 8,5, Bhf 6,5 km; A St Lahse; eK Wischütz; kK Krehlau; 61 + 54 Ew.

Kritschen D (m. Klein K 48 Ew) + Rg (m. F 1 km): Kr Ag kK Oels 7 km; P A St eK Kleinellguth 2,5 km; E Bohrau 7,5 km; 422 + 129 Ew.

Krobnitz D + Rg (m. Zg): Kr Görlitz 19 km; Ag E Reichenbach OL 5 km; P A Melaune 2 km; St eK Meuselwitz; 181 + 35 Ew.

Krobsdorf D + Fgbz: Kr Löwenberg 32 km; Ag E kK Friedeberg (Queis) 4 km; P Ullersdorf (Bz. Liegnitz) 1 km; A Querbach + Krobsdorf; St Krobsdorf; eK Giehren; 447 + 0 Ew.

Krobusch D (m. M) + Rg: Kr Ag Neustadt 15 km; P Zülz 6 km; E Krobusch; A St Kujau; eK Oberglogau; kK Altzülz; 374 + 84 Ew.

Krockvorwerk Kr Lüben s. Grockvorwerk.

Krömer-Mühle M [Stadt Hultschin]: Kr Ratibor 30 km; P Hultschin 2 km; E Dielhau 4 km; [7 Ew].

Kröschendorf D + Rg: Kr Ag eK E Neustadt 8,5, Bhf 9,5 km; P A St kK Dittersdorf (Schles.) 2,5 km; 470 + 0 Ew.

Krötekretscham H [Dammer]: Kr E Steinau 8,5 km; P Zedlitz (Kr. Steinau, Oder) 5,5 km; [3 Ew].

Krogullno-Gründorf D + Rg: Kr Oppeln 34 km; Ag P A St eK E Carlsruhe (Schles.) 3, Bhf 4 km; kK Bankwitz; 919 + 198 Ew.

Kroischwitz D + Rg (m. NdrVw): Kr Ag E kK Bunzlau 7 + 8 km; P Neujäschwitz 4 km; A St Kroischwitz; kK Ottendorf; 311 + 36 Ew.

Kroitsch D + Rg: Kr Ag Liegnitz 11 km; P A St eK Kroitsch; E Wildschütz 3 km; kK Rothbrünnig; 528 + 91 Ew.

Krolkwitz D + Rg: Kr Ag Breslau 18,5 km; P E Koberwitz (Bz. Breslau) 2 km; A St eK kK Wirrwitz; 351 + 58 Ew.

Krolkwitz D + Rg: Kr Freystadt 14 km; Ag E A St eK kK Beuthen (Bz. Liegnitz) 6, Bhf 5 km; P Neustädtel (Bz. Liegnitz) 3 km; 84 + 38 Ew.

Krollmühle M [Radau]: Kr Rosenberg 15 km; P E Zembowitz 3, Bhf 1 km; [27 Ew].

Krolowka F [Rg Woschczytz]: Kr Pleß 18 km; P Sussetz 5 km; E Sohrau 7 km; [3 Ew].

Kromnitz D + Anth [Eichberg]: Kr Ag E kK Bunzlau 9 km; P A St Eichberg (Kr. Bunzlau) 2 km; E Tillendorf; 232 [+7] Ew.

Kronenberg Kol: Kr Habelschwerdt s. NdrLangenau.

Kronendorf D: Kr Ag E Oels 7 km; P kK E Großzöllnig 5, Bhf 6 km; A St eK Schmollen; 87 Ew.

Kroppen D + Rg: Kr Hoyerswerda 33 km; Ag Ruhland 12 km; P E Ortrand 4 km; A St eK Kroppen; kK Wittichenau; 511 + 20 Ew.

Kropusch Kol + Vw [Schönau]: Kr Glogau 17 km; P Schönau (Kr. Glogau) 2 km; E Fröbel 5 km; [3 + 12 Ew].

Kroschen D: Kr Ag eK Grottkau 9 km; P A St kK E Falkenau (Schles.) 2 km; 236 Ew.

Kroschnitz D + Rg: Kr Ag eK Gr-Strehlitz 15,5 km; P A St Stubendorf (Kr. Groß-Strehlitz) 5 km; E Malapane 8 km; kK Raschau; 568 + 0 Ew.

Krostoschowitz D: Kr Rybnik 18 km; Ag P eK E Loslau 6, Bhf 7 km; A St Lazisk; kK Skrzischow; 374 Ew.

Krotenpfuhl D: Kr P Ag St eK kK E Habelschwerdt 3 km; A AltWeistritz; 241 Ew.

Krotfeld Kol [Fürstl- + Lehn-Langenau]: Kr Leobschütz 20 km; P E Katscher 1 km; [352 + 353 Ew].

Krotfeld Vw [Rg Langenau]: Kr Leobschütz 23,5 km; P Dirschel 3,5 km; E Katscher 3 km; [23 Ew].

Krotofsul (Krotofil) WssrM [D Hanussek]: Kr Gleiwitz 29 km; P E Friedrichshütte (Oberschles.) 3 km; [12 Ew].

Krotzel D: Kr Ag Schweidnitz 15 km; P A St kK Kaltenbrunn 2 km; E Ströbel 6,5 km; eK Hennersdorf; 372 Ew.

Krümme, An der, s. Habelschwerdt.

Krug D + Rg (Paulinenhof): Kr Ag eK Leobschütz 13,5 km; P kK Bladen 3,5 km; E Wernersdorf 10 km; A St Poßnitz; 379 + 24 Ew.

Krugschacht Stkgr: Kr Beuthen OS; P E kK Königshütte (Oberschles.) 4 km.

Krummenöls D: Kr Löwenberg 15 km; Ag Greiffenberg 6 km; P E A St Krummenöls; eK kK Liebenthal; 1051 Ew.

Krummhübel D: Kr Hirschberg 16 km; Ag Schmiedeberg 7 km; P E Krummhübel; A St eK kK Arnsdorf; 837 Ew.

Krummhübel-Querseiffen Fgbz u. **Krummhübel-Steinseiffen** Fgbz: Kr Hirschberg 17 km; Ag Schmiedeberg 8 km; P E Krummhübel; A St Arnsdorf; 0 Ew.

Krummlinde D + Rg: Kr Ag Lüben 12 km; P E Vorderheide 3 km; A St eK GrReichen; kK Kaltwasser; 141 + 61 Ew.

Krummwohlau D + Rg (m. Zg u. Hälterhof): Kr P Ag St eK kK E Wohlau 1,5, Bhf 2 km; A Krummwohlau; 450 + 97 Ew.

Krumpach D + Rg: Kr Trebnitz 18 km; Ag Prausnitz 9 km; P E Gellendorf 3,5 km; A Konradswaldau; St eK Stroppen; kK Heinzendorf; 133 + 88 Ew.

Kruppa Kol + F [FürstlNiefken D + Rg]: Kr GrWartenberg 17 km; P Honig 4,5 km; E Antonin 12 km; [16 + 5 Ew].

Kruppamühle Kol [Borowian]: Kr GrStrehlitz 26,5 km; P Kruppamühle; E Keltsch 5,5 km; [153 Ew].

Krustevorwerk Vw [Tschilesen]: Kr Wohlau 30 km; P E Herrnstadt 7,5, Bhf 6,5 km; [5 Ew].

Krutschen Klein- D + Rg: Kr Militsch 32,5 km; P Ag eK kK E Prausnitz (Bz. Breslau) 1,5, Bhf 2,5 km; A St Gürkwitz; 175 + 27 Ew.

Krutschen Groß- D + Rg: Kr Trebnitz 15 km; Ag P eK kK Klnb Prausnitz (Bz. Breslau) 4,5 km; E Gellendorf 5,5 km; A St GrKrutschen; 320 + 38 Ew.

Kryndörfel Kol [Ob.- u. NdrArnsdorf]: Kr Strehlen 17,5 km; P E Prieborn 3,5, Bhf 4,5 km; [24 u. 7 Ew].

Krysanowitz D + Rg: Kr Rosenberg 24 km; Ag eK Landsberg 6 km; P Klnb Zawisna 2 km; E Pitschen 19 km; A St Krysanowitz; kK Seichwitz; 168 + 222 Ew.

Kryschanowitz D: Kr Ag Trebnitz 17 km; P A St eK Klnb Hünern (Kr. Trebnitz) 2 km; kK Kapsdorf; E Oswitz 6 u. Hundsfeld 7 km; 163 Ew.

Krywald Vw [Bruschiek]: Kr Lublinitz 14 km; P E Koschentin 8, Bhf 6,5 km; [31 Ew].

Krzanowitz D + Rg: Kr Ag eK E Cosel 7, Bhf 9 km; P A St kK Krzanowitz; 1038 Ew.

Krzischkowitz D + Rg: Kr Ag Rybnik 13 km; P Kornowatz 5,5 km; E Czernitz 4 km; A Rzuchow; St kK Pschow; eK Loslau; 609 Ew.

Krzischnei D: Kr Glatz 29,5 km; P Ag St kK Lewin 1 km; E Rückers 14 km; A Tassau (in Lewin); eK Reinerz; 103 Ew.

Krzysline Kol [Sczedrzik]: Kr Oppeln 24 km; P Sczedrzik 4 km; E Malapane 10 km; [19 Ew].

Kubozie Weiler [Sausenberg]: Kr P E Rosenberg (Oberschles.) 8 km.

Kuchara Vw [Turawa]: Kr Oppeln 15 km; P Turawa 6 km; E KlKottorz 5 km; [29 Ew].

Kuchelberg D + Rg: Kr Ag Liegnitz 10 km; P eK Rüstern 4,5 km; E Vorderheide 3 km; A St Kuchelberg; kK Kaltwasser; 303 + 83 Ew.

Kuchelna D (m. alt. u. neuem Zh u. M) + Rg (m. Bhf): Kr Ag Ratibor 16 km; P A St E Kuchelna; eK Rösnitz; kK Kranowitz; 608 Ew.

Kuchendorf D + Rg: Kr Ag Reichenbach 11,5 km; P kK Niederlangseifersdorf 2 km; E Heidersdorf 9,5, Reichenbach 12,5 km; A St Schlaupitz; eK ObPanthenau; 91 + 61 Ew.

Kuckuckskretscham Gh [D Dirschel]: Kr Leobschütz 25 km; P Dirschel 1,5 km; E Katscher 3,5 km; [9 Ew].

Kudoba D + Rg: Kr Ag eK kK Rosenberg 10 + 13 km; P Kudoba (Oberschles.); E A Sausenberg 1 + 3 km; St GroßLassowitz; 496 + 14 Ew.

Kudoba F [Rg Sausenberg]: Kr Rosenberg 11 km; P E Sausenberg 4, Bhf 2 km; [13 Ew].

Kühnau D: Kr Ag P E eK kK Grünberg (Schles.) 4, Bhf 3 km; A St Kämmerei Grünberg; 975 Ew.

Kühnheide Rg: Kr Ag E Frankenstein 7, Bhf 8 km; P Baumgarten (Kr. Frankenstein) 3,5 km; E Wartha 7 km; A St kK Briesnitz; eK Silberberg; 22 Ew.

Kühnicht D: Kr Ag P E eK Hoyerswerda 3, Bhf 4 km; A St Seidewinkel; kK Wittichenau; 151 Ew.

Kühnmühle WssrM [Schweinitz]: Kr E Grünberg 11, Bhf 12 km; P Schweinitz (Bz. Liegnitz) 1 km; [7 Ew].

Kühschmalz Nieder- D + Rg: Kr Ag eK Grottkau 12,5 km; P Kühschmalz 1 km; A St kK OberKühschmalz; E Falkenau 5,5 km; 302 + 4 Ew.

Kühschmalz Ober- D + Rg: Kr Ag eK Grottkau 12 km; P Kühschmalz; E Falkenau 6 km; A St kK ObKühschmalz; 355 + 17 Ew.

Külpenau D + Rg: Kr Ag E kK Grünberg 10, Bhf 11 km; P eK Günthersdorf (Bz. Liegnitz) 4 km; A St Ochelhermsdorf; 152 + 52 Ew.

Kümmelberg Weiler [Neuhammer]: Kr Görlitz 31 km; P E Neuhammer (Oberlaus.) 2 km; [46 Ew].

Küpper D + Rg: Kr Lauban 19 + 20 km; Ag P E kK Seidenberg (Oberlaus.) Stadt 6, Bhf 8 km; A St eK Küpper; 939 + 39 Ew.

Küpper D: Kr Ag Sagan 8 km; P E St kK Küpper (Kr. Sagan); A Buchwald; kK Sagan u. Wittgendorf; 679 Ew.

Küpper Mittel- Rg: Kr Ag Sagan 9 km; P E St kK Küpper (Kr. Sagan), Bhf 4 km; A Buchwald; eK Wittgendorf; 55 Ew.

Küpper Nieder- gräfl. Rg u. **sprottauisch** Rg: Kr Ag Sagan 8 u. 9 km; P E St kK Küpper (Kr. Sagan), Bhf 5 km; A Buchwald; eK Wittgendorf; 2 u. 4 Ew.

Küpper Ober- Rg: Kr Ag eK Sagan 8 km; P E St Küpper (Kr. Sagan) 1 km; A Buchwald; kK Hirschfeldau, Küpper; 47 Ew.

Küpper D + Rg: Kr Ag P E A St eK kK Sprottau 4 km; 314 + 38 Ew.

Küpper-Revier Städt. Waldbezirk: Kr Ag P E St eK kK Sprottau 3 km; A Küpperforstrevier; 58 Ew.

Kuhbrück fiskal. Forstantheil (m. d. FF GrLahse u. Hirschgrund): Kr Ag Militsch; A Perschnitz; St Fiskal. Forst; 11 Ew.

Kuhbrück Fgbz (OF u. F): Kr Ag Trebnitz 22,5 km; P E Frauenwaldau 5 km; A Kuhbrück; St Schlottau; eK Maliers; kK ObFrauenwaldau; 23 Ew.

Kuhna D + Rg: Kr Ag Görlitz 8 + 7 km; P E Moys 6 + 5 km; A St Thielitz; eK Schönbrunn; 261 + 39 Ew.

Kuhnamühle Kol [Scharley]: Kr Beuthen 6 km; P E Scharley 2, Bhf 4 km; [118 Ew].

Kuhnau D: Kr Freystadt 11 km; Ag Beuthen (Bz. Lgtz) 11 km; P E A St eK kK Neustädtel (Bz. Liegnitz) 3 km; 72 Ew.

Kuhnau D + DomVw: Kr Ag P E eK Kreuzburg (Oberschles.) 3, Bhf 4 km; A St kK Kuhnau; 1466 + 14 Ew.

Kuhnau D + Rg: Kr Nimptsch 24 km; P Ag E Zobten (Bz. Breslau) 5 km; A St eK kK Naselwitz; 129 + 155 Ew.

Kuhnern D + Rg: Kr Ag Striegau 11,5 km; P A St kK Kuhnern; E Gäbersdorf-Beckern 4,5 km; eK Jenkau; 1041 + 159 Ew.

Kuhthal Vw [Zyrowa]: Kr GrStrehlitz 14 km; P St. Annaberg 1 km; E Leschnitz 5 km; [5 Ew].

Kujau D + Rg: Kr Neustadt 22 km; Ag Oberglogau 13 km; P E A St kK Kujau (Oberschles.); eK Krappitz; 692 + 163 Ew.

Kukawe Vw [Bobernig]: Kr Grünberg 20 km; P E Nittritz 9 km; [4 Ew].

Kukelsmühle M [Stadt Cosel]: Kr E Cosel 2, Bhf 3,5 km; P Klodnitz 1,5 km; [22 Ew].

Kulm D + Rg: Kr Ag Steinau 20 km; P A St eK Urschkau 3 km; E Raudten 9 km; kK Köben; 56 Ew.

Kulmikau D (m. Bhf) + Rg: Kr Ag eK kK Steinau 6,5 km; P Thiemendorf (Bz. Breslau) 2,5 km; E Kulmikau 2,5 km; A St Georgendorf; 124 Ew.

Kulpokmühle M [D GroßPlüschnitz]: Kr GrStrehlitz 14 km; P Großkottulin 4,5 km; E Blottnitz 7 km; [9 Ew].

Kummelwitz D + Rg: Kr Ag Münsterberg 18 km; P eK E Steinkirche 6, Bhf 4 km; A St Neobschütz; kK Danchwitz; 120 + 92 Ew.

Kummernick D + Rg: Kr Glogau 19 km; Ag Polkwitz 6 km; P E A St Kummernick; eK Pilgramsdorf; kK Hochkirch; 267 + 79 Ew.

Kummernick D + **Ober-** Rg **u. Nieder-** Rg: Kr Liegnitz 17 km; Ag kK Parchwitz 10 km; P E Spittelndorf 7,5, Bhf 5 km; A Royn; St eK Wängten; 239 + 117 u. 81 Ew.

Kummernigk Kol + Vw [Kawallen]: Kr Trebnitz 8,5 km; P E Obernigk 2,5 km; [22 + 5 Ew].

Kunary Vw [Wieschowa]: Kr E Tarnowitz 12,5 km; P Wieschowa 2,5 km; [14 Ew].

Kundorf D + Vw [Zwecka]: Kr Lauban 21 + 20 km; Ag P E eK Seidenberg (Oberlaus.) Stadt 2, Bhf 3 km; A St Wilka; kK Schönberg; 191 [+ 9] Ew.

Kundschütz D (m. Freig 115 Ew): Kr Ag Breslau 7,5 km; P Klettendorf-Hartlieb 2,5 km; E Hartlieb 2 km; A eK Klettendorf; St Breslau Ld; kK Oltaschin; 156 Ew.

Kunern D + Rg: Kr Ag Münsterberg 11,5 km; P eK Schreibendorf (Kr. Strehlen) 2,5 km; E Prieborn 5,5 km; A Kunern; St Münchhof-Kunern; kK Berzdorf; 148 + 110 Ew.

Kunern D + Rg: Kr Wohlau 12,5 km; P eK Herrnmotschelnitz 4 km; E Kunzendorf 7, Krehlau 5 km; Ag Winzig 8 km; A St Mönchmotschelnitz; kK Krehlau; 212 + 28 Ew.

Kunersdorf D + Rg: Kr Ag Oels 14,5 km; P kK Kunersdorf (Kr. Oels, Schles.); E Sibyllenort 9 km; A St Süßwinkel; eK GrWeigelsdorf; 665 + 147 Ew.

Kunert Vw [Polwitz]: Kr E Ohlau 11, Bhf 12,5 km; P Würben (Kr. Ohlau) 3,5 km; [22 Ew].

Kunigundehütte Zinkhw [D Bogutschütz]: Kr P E Kattowitz (Oberschles.) 2,5 km; [134 Ew].

Kunigundeweiche Bhf [Rg Bogutschütz]: Kr P Kattowitz (Oberschles.) 2,5 km.

Kunitz D (m. Zgln) + **Ober-** Rg **u. Nieder-** Rg: Kr Ag E kK Liegnitz 7 km; P A St eK Kunitz; 819 + 40 u. 135 Ew.

Kunnersdorf D + Rg: Kr Ag Görlitz 8 km; P St eK Kunnersdorf (Kr. Görlitz); E Charlottenhof OL 3 km; A Ebersbach; 633 + 139 Ew.

Kunnersdorf Neu- Kol [Kunnersdorf]: Kr Görlitz 9 km; P Kunnersdorf (Kr. Görlitz) 2 km; E Charlottenhof 3 km; [16 Ew].

Kunnerwitz D + Rg: Kr Ag Görlitz 6 km; P Kleinbiesnitz 2 km; E DtschOssig 3 km; A St eK Kunnerwitz; 167 + 25 Ew.

Kunsdorf D + Rg: Kr Ag kK Nimptsch 3 km; P Dirsdorf 2 km; E Neudorf-Dirsdorf 3 km; A St Kunsdorf; eK ObDirsdorf; 214 + 53 Ew.

Kunstziegelfabrik [Gersdorf a. Q.]: Kr Bunzlau 20 km; P Gersdorf (Queis) 3 km; E Heidegersdorf 1 km; [32 Ew].

Kunt Kol [KlLassowitz]: Kr Rosenberg 14,5 km; P E Kleinlassowitz 1 km; [112 Ew].

Kunten Jgh [Rg Lasisk]: Kr GrStrehlitz 18,5 km; P E Zawadzki 5 km; [44 Ew].

Kunzendorf Ober- D **u. Nieder-** D + Rg: Kr Ag Bolkenhain 6 u. 7,5 km; P Merzdorf (Kr. Bolkenhain) 4,5 u. 3 km; E Thomasdorf 3,5 u. 2 km; A Nimmersath; St Kunzendorf; eK Steinkunzendorf; kK Kupferberg; 314 u. 299 + 16 Ew.

Kunzendorf D: Kr P Ag kK E Frankenstein (Schles.) 4,5, Bhf 5,5 km; E Camenz 5,5 km; A St eK Stolz; 426 Ew.

Kunzendorf D + Rg (m. Ndr- u. Ober-Vw): Kr Glogau 22,5 km; Ag E Polkwitz 9 km; P Buchwald (Kr. Glogau) 4 km; A St Klemnitz; eK Kunzendorf; kK GrLogisch; 412 + 68 Ew.

Kunzendorf D + Rg (m. F): Kr Ag GrWartenberg 9 km; P E Stradam 7 km; A St Schleise; eK Reesewitz; kK Kunzendorf; 677 + 134 Ew.

Kunzendorf D (m. TeichM) + Rg (m. BrettM, Frobelhof, Kirchvw, Scheibenhof u. Stein- od. Oberhof): Kr Habelschwerdt 15 km; P A St kK E Kunzendorf (Kr. Habelschwerdt); Ag eK Landeck 7 km; 1268 + 256 Ew.

Kunzendorf Ober- D **u. Nieder-** D: Kr Ag E eK Kreuzburg 6 u. 5,5, Bhf 7,5 u. 5,5 km; P Oberkunzendorf; A St kK Kunzendorf; 1280 u. 811 Ew.

Kunzendorf D: Kr Landeshut 23 km; Ag Liebau 13 km; E Schatzlar 4 km; P Hermsdorf (städtisch) 6 km; A St kK Oppau; eK Michelsdorf; 542 Ew.

Kunzendorf D + Rg: Kr Ag Liegnitz 16 km; P Rosenig (Kr. Liegnitz) 2,5 km; A St eK GrTinz 3 km; E Spittelndorf 7,5 km; KlnbBerndorf 3,5 km; kK Klemmerwitz; 82 + 96 Ew.

Kunzendorf am kahlen Berge Kr Löwenberg; s. Kunzendorf Gräflich.

Kunzendorf Gräflich D + Fgbz: Kr Löwenberg 27 km; Ag kK Friedeberg (Queis) 9 km; P E Rabishau 4 km; eK Gräflich Kunzendorf; A Blumendorf + Krobsdorf; St Blumendorf; 316 + 0 Ew.

Kunzendorf unterm Walde Kr Löwenberg; s. Cunzendorf.

Kunzendorf Ober- D + Rg **u. Nieder-** D + Rg: Kr Ag eK E Münsterberg 6, Bhf 7 km; P A Kunzendorf (Kr. Münsterberg); St Weigelsdorf-Kunzendorf; kK Weigelsdorf; 270 + 74 u. 284 + 95 Ew.

Kunzendorf Groß- D: Kr Neisse 19 km; Ag eK Ziegenhals 10 km; P E Groß-Kunzendorf (Bz. Oppeln); A St kK Borkendorf; 941 Ew.

Kunzendorf Kr Neisse s. Dürr-Kunzend.

Kunzendorf D + Rg: Kr Ag eK kK E Neurode 2,5 km; P A St Kunzendorf (Kr. Neurode); 3108 + 28 Ew.

Kunzendorf Dürr- Kr Neurode; s. Dürr-Kunzendorf.

Kunzendorf (WachtelK) D + Rg: Kr Ag eK E Neustadt 5, Bhf 6 km; P Wachtelkunzendorf; A St kK Kunzendorf; 1597 + 87 Ew.

Kunzendorf D + Rg: Kr Oels 15,5 km; P Ag eK kK E Bernstadt (Schles.) 3,5 km; A St Kunzendorf; 170 + 48 Ew.

Kunzendorf D: Kr Ag Sagan 30 km; P Niebusch 5 km; E Grünberg 14 km; A St kK Cosel; eK Schweinitz; 238 Ew.

Kunzendorf Nieder- D + Rg **u. Ober-** D (m. WiesenM u. WindM): Kr Schweidnitz 9 km; P A St Kunzendorf (Kr. Schweidnitz); Ag eK kK E Freiburg 5 km; 617 + 167 u. 635 + 25 Ew.

Kunzendorf Kr Sprottau; s. Cunzend.

Kunzendorf D + Rg: Kr Ag Steinau 4,5 km; P eK E Kunzendorf (Kr. Steinau, Oder); A St Pronzendorf; kK Krehlau; 384 Ew.

Kunzendorf D + Rg: Kr Ag Trebnitz 11 km; P E Obernigk 4 km; A St eK Heidewilxen; kK Auras; 324 + 29 Ew.

Kunzendorf D: Kr Ag E Zabrze 4 km; P Zaborze 4,5 km; A St kK Bielschowitz; eK KleinZabrze; 2237 Ew.

Kupferberg D: Kr Ag eK Oppeln 15 km; P A E Tarnau (Kr. Oppeln) 5,5 km; St Przywor; kK Groschowitz; 333 Ew.

Kupferberg Stadt + Rg: Kr Schönau 24 km; Ag Hirschberg 17 km; P eK kK Kupferberg (Schles.); E Jannowitz 2 km; A St Kupferberg + Rohrlach; 533 + 12 Ew.

Kupferhammer (Eisenhammer) Kol [ObSchwedeldorf]: Kr Glatz 9 km; P Oberschwedeldorf 1,5 km; E Alt-Heide 6,5 km; [27 Ew].

Kupferhammer D: Kr Ag P eK E Neisse 5,5 km; A St Neuland; kK MittelNeuland; 183 Ew.

Kupferhammer M [Spahlitz]: Kr P E Oels (Schles.) 2,5, Bhf 4 km; [10 Ew].

Kupferhammer Hammerwerk [Rg NdrBelk]: Kr Rybnik 12 km; P E Czerwionka 2 km; [17 Ew].

Kupferhammer M [Neuwaldau]: Kr Sagan 18 km; P Neuwaldau 3 km; E Christianstadt 5 km; eK Naumburg; [6 Ew].

Kupillasmühle Kol [Grabczok]: Kr Oppeln 24 km; P E Murow 3 km; [32 Ew].

Kupkenmühle M [Juliusburg Dorf]: Kr Oels 8 km; P E Juliusburg 1, Bhf 2,5 km; [7 Ew].

Kupp D (m. Kol u. F): Kr Oppeln 18 km; Ag P A St eK kK Kupp; E Murow 7,5 km; 1153 + 0 Ew.

Kupp, Klein- Kol [Kupp]: Kr Oppeln 22 km; P Kupp 4 km; E Murow 5,5 km; [48 Ew].

Kuppatz Kol [Sagar]: Kr Rothenburg OL 28 km; P Keula (Schles.) 2 km; E Muskau 4 km; [38 Ew].

Kuropke F [Rg Trembatschau]: Kr E GrWartenberg 10,5, Bhf 9 km; P Trembatschau 3,5 km; [8 Ew].

Kurschina Kol + Vw [Rudzinitz]: Kr Gleiwitz 22 km; P E Rudzinitz 2, Bhf 0,5 km; [119 + 84 Ew].

Kurtsch D: Kr Ag Strehlen 15,5 km; P E Wäldchen 3 km; A St Ottwitz; eK Großburg; kK MarktBohrau; 239 Ew.

Kurtwitz D (m. Bhf) + Rg (m. Zuckerfb): Kr Ag Nimptsch 12,5 km; P Prauß 2 km; E Kurtwitz; A St kK Rothschloß; eK Karzen; 440 + 88 Ew.

Kurzichowe Kol [Strzebin]: Kr Lublinitz 18 km; P E Koschentin 5 km; [40 Ew].

Kurzowka Kol [Rokitsch + Lenkau]: Kr Cosel 9,5 km; P E Leschnitz (Oberschles.) 5, Bhf 7 km; [60 + 39 Ew].

Kurzwitz D + Rg: Kr Ag Oels 12,5 km; P kK E Juliusburg 7, Bhf 8,5 km; A St Schickerwitz; eK Jackschönau; 46 + 48 Ew.

Kuschdorf D + Rg: Kr Ag eK Neisse 9 km; P Franzdorf 1,5 km; E Boesdorf 3 km; A St kK Reinschdorf; 113 + 16 Ew.

Kuschelhäuser (Feldhäuser) Kol [NdrHannsdorf]: Kr E Glatz 6 km; P Niederhannsdorf (Bz. Breslau) 4 km; [17 Ew].

Kuschlau D (m. Zgln): Kr P Ag eK kK E Strehlen (Schles.) 2,5, Bhf 3,5 km; A Strehlen I; St Peterwitz; 325 Ew.

Kuschmühle M [Borowian]: Kr GrStrehlitz 26,5 km; P Kruppamühle 1 km; E Keltsch 5 km; [5 Ew].

Kuschnia Kol + Vw [Centawa]: Kr GrStrehlitz 8,5 km; P E Blottnitz 4,5 km; [78 + 8 Ew].

Kuschnitzka D + Rg: Kr Ag eK Cosel 6 km; P E Kandrzin 2 km; A St Kuschnitzka; kK Slawentzitz; 186 Ew.

Kuschufka Kr Cosel = Kurzowka.

Kuschwitz D + Rg (m. Hälterei, F, Schf u. Walke): Kr Ag Militsch 12 km; P A St eK kK E Freyhan 3 km; 239 + 182 Ew.

Kusnica Kol [Koschmieder]: Kr Lublinitz 7,5 km; P E Pawonkau 4 km; [128 Ew].

Kusnitzka Vw [Pohlsdorf]: Kr E Gleiwitz 12 km; P Kieferstädtel 2 km; [87 Ew].

Kusser D: Kr Freystadt 14 km; Ag P E A St eK kK Neusalz (Oder) 3 km; 1350 Ew.

Kussermühle Alte- M [Teichhof]: Kr Freystadt 13 km; P E Neusalz (Oder) 2 km; [13 Ew].

Kußmühle M [Rg Albrechtsdorf]: Kr P E Rosenberg (Oberschles.) 4, Bhf 5 km.

Kutschau D + Rg: Kr Ag Lublinitz 26 km; P E Stahlhammer 4 km; A St Kutschau; eK Ludwigsthal; kK Jendryssek; 942 + 266 Ew.

Kutscheborwitz D + Rg: Kr Wohlau 24 km; P kK E Herrnstadt 4,5, Bhf 3,5 km; Ag Winzig 8,5 km; A St Tschuder; eK Piskorsine; 136 + 110 Ew.

Kutschig Kol [Wendischmusta u. Wendisch-Hermsdorf b. Priebus]: Kr Sagan 38,5 km; P Tschöpeln (Oberl.) 2,5 km; E Muskau 6 km.

Kutschwitz Kol [Weckelwitz] + Rg: Kr Glogau 17 km; P Schönau (Kr. Glogau) 2 km; E A St Kl Tschirne 2 km; [9 +] 0 Ew.

Kuttel D: Kr Glatz 30 km; P Ag St kK Lewin 2,5 km; E Rückers 13,5 km; A Tassau (in Lewin); eK Reinerz; 83 Ew.

Kuttenberg Kol [Kleppelsdorf]: Kr Löwenberg 19 km; P Lähn 3 km; E Schmottseiffen (Lähn) 10 km; [119 Ew].

Kuttendorf Alt- D + Rg: Kr Neustadt 26 km; Ag P eK E Oberglogau 3,5, Bhf 2,5 km; A St Schloß Oberglogau I; kK Friedersdorf; 330 + 121 Ew.

Kuttendorf Neu- D + Rg (Hundsbeck): Kr Neustadt 27 km; Ag eK kK P E Oberglogau 4, Bhf 5 km; A St Schloß Oberglogau I; 116 + 49 Ew.

Kuttlau Mfl + Rg (m. OberVw u. Zg): Kr Ag Glogau 12 + 13 km; P A St eK kK Kuttlau; E Glogischdorf 4 + 5 km; 1120 + 235 Ew.

Kutzoben D: Kr Ag Rosenberg 16 km; P Großborek 4 km; E Schierokau 11 km; A St kK Botzanowitz; eK Bischdorf; 238 Ew.

Kutzoben Alt- Weiler [Kutzoben]: Kr Rosenberg 14 km; P Großborek 2 km; E Schierokau 9 km; [16 Ew].

Kuzioren Kol [Chobie]: Kr Oppeln 30 km; P Friedrichsgrätz 2,5 km; E Mischline 8 km; [75 Ew].

Kuznia Kr Gr Strehlitz = Kuschnia.

Kuznice (Hammer) Kol [Eckersdorf]: Kr Namslau 11,5 km; P E Nassadel 5,5 km; [48 Ew].

Kuznitza Kol u. M [D Przelaika]: Kr Kattowitz 11 km; P Großdombrowka 3 km; E Laurahütte 6 km; [180 Ew].

Kuznitza Kol [Alt-Zabrze]: Kr P E Zabrze 2 km; [240 Ew].

Kuznitza [Ruda]: Kr Zabrze = Rudahammer.

Kuznitzka Kol [D Goschütz]: Kr Cosel 25 km; P Jacobswalde 4 km; E Birawa 13 km; [7 Ew].

Kuznitzka Kr Cosel s. Kuschnitzka.

Kuznitzka Nieder- (Brettschneidemühle) Kol [Kl Schierakowitz]: Kr Gleiwitz 18 km; P Kieferstädtel 8 km; E Rudzinitz 14 km; [65 Ew].

Kuznitzka Kr Gleiwitz s. Kusnitzka.

Kwasno Kol [Chrosczütz]: Kr E Oppeln 19 km; P Chrosczütz 3 km; [247 Ew].

Kwast Kr Lublinitz s. Quast.

Kwierucie Kr Lublinitz s. Quirutsch.

Kwistowietz Kol [Bielschowitz]: Kr E Zabrze 5,5 km; P Bielschowitz 1 km; [22 Ew].

Ky H [Rg Gr Droniowitz]: Kr Lublinitz 13 km; P E Lissau 6 km; [5 Ew].

Kynast Burgruine [Rg Hermsdorf]: Kr Hirschberg 13 km; P E Hermsdorf (Kynast) 3 km; [5 Ew].

Kynau D + Rg (m. Rst auf der Kynsburg u. Zg): Kr Ag Waldenburg 11 km; P A St Kynau; E Charlottenbrunn 10,5 u. Jakobsdorf 10,5 km; eK kK Dittmannsdorf; 441 + 35 Ew.

Kyndra Weiler [D Ob Jastrzemb]: Kr Rybnik 22 km; P Jastrzemb 3 km; E Peterwitz 7 km; [42 Ew].

Kynsburg Kr Waldenburg s. Kynau.

Kynwasser Kol [Saalberg]: Kr Hirschberg 12 km; P E eK Hermsdorf (Kynast) 2 km; [89 Ew].

Kzienzalonka Kol [D Dziergowitz]: Kr Cosel 20 km; P E Dziergowitz 2, Bhf 3 km; [93 Ew].

Kzienzowiesch D: Kr eK Gr Strehlitz 13,5 km; Ag P St kK E Leschnitz (Oberschles.) 0,5, Bhf 4,5 km; A Freivogtei Leschnitz; 833 Ew.

Kzionslas Vw [Sucholona]: Kr P E Großstrehlitz 5, Bhf 6 km; [167 Ew].

Laasan D + Rg Kr Ag Striegau 11 km; P A St Laasan (Schles.); E Saarau 2,5 km; eK Peterwitz; kK Puschkau; 1843 + 148 Ew].

Laasen Vw [Czieschowa]: Kr Lublinitz 10 km; P E Koschentin 5, Bhf 6 km; [6 Ew]

Laasen Kol + Bw [Strzebin]: Kr Lublinitz 18,5 km; P E Koschentin 6, Bhf 7 km; [140 + 33 Ew].

Laasnig D + Rg: Kr Ag Jauer 14,5 km; P E Kosendau 5 km; A St Prausnitz; eK Röchlitz; kK Seichau; 138 + 48 Ew.

Laband D (m. Zg) + Rg: Kr Ag eK Gleiwitz 7 km; P A St kK E Laband; 4541 + 219 Ew.

Laband OF: Kr Gleiwitz = Ziedziella.

Labaschke F [Trachenberg]: Kr Militsch 37 km; P E Trachenberg (Schles.) 5,5 km; [10 Ew].

Labitsch D + Rg: Kr P Ag eK kK E Glatz 6 km; A St Hassitz; 335 + 17 Ew.

Labschütz D + Rg: Kr Militsch 35,5 km; P Bargen (Schles.) 5 km; E Klein-Bargen 3 km; Ag Trachenberg 6,5 km; A Beichau; St eK kK GrBargen; 267 + 130 Ew.

Labuschowitz Kol [Mokrau]: Kr Pleß 28 km; P Mokrau 2 km; E Nicolai 4 km; [9 Ew].

Lacenowe Kol [Dobrzetz]: Kr GrWartenberg 19 km; P Conradau 2,5 km; E GrGraben 15 km; [77 Ew].

Lachförsterei F [Rg Creba]: Kr Rothenburg OL 21 km; P Creba 2 km; E Mücka 5 km; [5 Ew].

Lachmannshaus H: Kr Ag Beuthen OS; P Orzegow.

Lachvorwerk Kr Grünberg = Henriettenhof.

Lacznow Kr Rosenberg; s. Latznow.

Ladziza D + Rg: Kr Militsch 25,5 km; P Ag eK Trachenberg 4,5 km; E Kanterwitz 1,5 km; A St kK Powitzko; 125 + 68 Ew.

Läde F [Schloß Friedland]: Kr Falkenberg 21 km; P Friedland (Bz. Oppeln) 2,5 km; E Bauschwitz 7,5 km; [4 Ew].

Lähn Stadt (m. M u. Zg): Kr Löwenberg 17 km; P Ag A St eK kK Lähn; E Schmottseiffen (Lähn) 9 km; 1062 Ew.

Lähne Kalkbr [Rg Lauterbach]: Kr Bolkenhain 6 km; P Lauterbach (Kr. Bolkenhain) 2 km; E AltRöhrsdorf 3 km; [21 Ew].

Lähnhaus Kr Löwenberg; s. Lehnhaus.

Läsgen D + Rg (m. Zg): Kr Ag Grünberg 20 km; P E eK PolnNettkow 3 km; A St Läsgen; kK GrLessen; 526 + 71 Ew.

Läskau Kol [Nährschütz]: Kr E Steinau 13,5 km; P Köben 2,5 km; [27 Ew].

Lässig Alt- D + Rg: Kr Waldenburg 9 km; Ag eK kK E Gottesberg 2 km; P A St Altlässig (Bz. Breslau); 1967 + 46 Ew.

Lässig Neu- D + Rg: Kr Waldenburg 6,5 km; P A St E Fellhammer 1 km; Ag eK kK Gottesberg 3 km; 310 + 57 Ew.

Läst Alt- Amtsantheil u. Stiftsantheil 2 D: Kr Liegnitz 20 km; Ag P E A eK Parchwitz 3,5 km; St Parchwitz Landbz; kK Städtel Leubus; 86 u. 271 Ew.

Läswitz Groß- Kr Liegnitz 20 km; Ag kK Parchwitz 10,5 km; P E Maltsch (Schl.) 5,5 km; A St Royn; eK GrLäswitz; 551 Ew.

Lättnitz D + Rg: Kr Ag E Grünberg 14, Bhf 15 km; P St eK Lättnitz; A Buchelsdorf; kK Schweinitz; 497 + 70 Ew.

Lafke Bw [Neudorf]: Kr Rosenberg 21 km; P Klnb Zawisna 1 km; E Bankau 15 km; [13 Ew].

Lagiewnik Mittel- D + Rg: Kr Ag E Beuthen OS 3,5 km; P A St kK Oberlagiewnik; eK Königshütte; 2973 + 287 Ew.

Lagiewnik Ober- D (m. Zh) + Rg: Kr Ag eK E Beuthen OS 3 km; P A St kK Oberlagiewnik; 3265 + 1259 Ew.

Lagiewnik Groß- D (m. Kol) + Rg: Kr Ag eK E Lublinitz 8,5 km; P Pawonkau 3,5 km; A St kK GrLagiewnik; 440 + 145 Ew.

Lagiewnik Klein- D (m. Kol) + Rg: Kr Ag eK Lublinitz 12 km; P Guttentag 9 km; A St Koschmieder; kK E Pawonkau 6 km; 610 + 4 Ew.

Lahse Groß- D + F [fisk. Forst Kuhbrück]: Kr Ag Militsch 14 + 15 km; P E Frauenwaldau 7 km; A St Perschnitz; eK Schlottau; kK ObFrauenwaldau; 417 [+ 5] Ew.

Lahse Klein- D + F [fisk. Forst Kathhammer]: Kr Ag Militsch 16 km; P E Frauenwaldau 6 km; A St Perschnitz; eK Schlottau; kK ObFrauenwaldau; 224 [+ 8] Ew.

Lahse D + Rg: Kr Wohlau 22 km; P Ag eK kK E Winzig 6,5, Bhf 4,5 km; A St Lahse; 82 + 95 Ew.

Lahserwitz D + Rg: Kr Ag Wohlau 15 km; P eK Stroppen 4,5 km; E Gellendorf 6,5 km; A St Siegda; kK Groß-Strenz; 79 + 30 Ew.

Laidenhäuser Kol [Kroischwitz]: Kr E Bunzlau 6 km; P Naumburg (Queis) 8 km; [14 Ew].

Lakumme Kol + F [Strehlitz] u. H [Juliusburg Df]: Kr Oels 10 km; P E Juliusburg 3,5, Bhf 4,5 km; [72 + 6 u. 5 Ew].

Lalok Kr GrStrehlitz s. Goy u. Lalok.

Lalok Kol [Zawada]: Kr Pleß 23 km; P E Pallowitz 1, Bhf 3 km.

Lampermühle WffrM [D Schillersdorf]: Kr Ratibor 22 km; P Schillersdorf (Schles.) 2 km; E Annaberg 3 km; [9 Ew].

Lampersdorf D + Rg (m. OF 2km, Chh 4 km, Zg 1,5 km): Kr Ag Frankenstein 13 km; P A St eK E Lampersdorf (Kr. Frankenstein, Schles.); kK Weigelsdorf; 953 + 156 Ew.

Lampersdorf D + Rg: Kr Ag P eK Neumarkt (Schles.) 6 km; E Nimkau 6,5 km; A St Lampersdorf; kK Bischdorf; 228 + 63 Ew.

Lampersdorf D + Rg (m. Zg): Kr Oels 27 km; P Lampersdorf (Kr. Oels); Ag E Bernstadt 12 km; A St eK Fürsten-Ellguth; kK Minken; 418 + 184 Ew.

Lampersdorf D + Rg (m. Zg): Kr Ag kK Steinau 8 km; P A St eK Lampersdorf (Kr. Steinau, Oder); E Porschwitz 4 km; 532 Ew.

Lamphanswinkel Kol [Drehnow]: Kr Grünberg 15 km; P Großlessen 2 km; E Rothenburg (Oder) 9 km; [16 Ew].

Lamprecht Kol [ObKunzendorf]: Kr Bolkenhain 6 km; P Merzdorf (Kr. Bolkenhain) 6 km; E Großhau 3,5 km; [88 Ew].

Lamsdorf D + Rg: Kr Falkenberg 15,5 km; Ag eK Friedland 7 km; P St kK E Lamsdorf; A Schaderwitz; 745 + 134 Ew.

Lamsdorf Feld-Art.-Schießplatz Gutsbz: Kr Falkenberg ca 14 km; Ag eK Friedland ca 7,5 km; P A St E Lamsdorf ca 3 km; kK Psychod; 108 Ew.

Lamsfeld D: Kr Ag Breslau 8 km; P Woischwitz 2,5 km; A E Schönborn 3 km; St Breslau Land; eK Breslau (St. Salvator); kK Oltaschin; 154 Ew.

Landau D: Kr Neumarkt 23,5 km; Ag P Canth 4 km; E Canth 4,5 km; A St kK Landau; eK Fürstenau; 142 Ew.

Landeck Stadt (m. Bad 1 km): Kr Habelschwerdt 20 km; P Ag A St eK kK E Landeck (Schles.) 0 (1), Bhf 1 (2) km; 3521 Ew.

Landecke Hegerh + Zechenh [Rg Ludgierzowitz]: Kr Ratibor 31,5 km; P Ludgierzowitz 2,5 km; E Przywos 5,5 km; [13 Ew].

Landeshut Stadt: Kr Ag P E A St eK kK Landeshut (Schles.); 8241 Ew.

Landeshut Bhf [NdrLeppersdorf]: Kr P Landeshut (Schles.) 1 km; [24 Ew].

Landeskrone Berg m. Rst: Stadtkreis E Görlitz 5, Bhf 4 km; P Kleinbiesnitz 1 km; [9 Ew].

Landsberg Stadt (m. Zg u. Zh): Kr Rosenberg 18 km; Ag P A St eK kK Klnb Landsberg (Oberschles.); E Bankau 12 km; 1069 Ew.

Landsberg D (m. Hauptzollamt) + Rg: Kr Rosenberg 18 km; Ag P eK kK Klnb Landsberg (Oberschles.); A Dorf Landsberg; E Bankau 11 km; St Wienskowitz; 664 + 163 Ew.

Landskron Kol [AltBielawe] + Vw [Hohenborau-Landskron]: Kr Freystadt 29 km; P Bielawe 3 km; E Beuthen (Bz. (Liegnitz) 11 km; [81 + 8 Ew].

Landsmierz D: Kr Ag P eK E Cosel (Schles.) 6,5, Bhf 8,5 km; A St Kobelwitz; kK AltCosel; 662 Ew.

Lang Kol [Krempa]: Kr GrStrehlitz 28 km; P Deschowitz 5 km; E Leschnitz 7 km; [86 Ew].

Langawe Kol [Jagatschütz]: Kr Trebnitz 15 km; P Klnb Prausnitz (Bz. Breslau) 5 km; E Gellendorf 4,5 km; [60 Ew].

Lange D: Kr Ag E Ohlau 11,5, Bhf 13 km; P A St eK Rattwitz (Schles.) 1,5 km; kK Margareth; 173 Ew.

Langeberg Kol [Flinsberg]: Kr Löwenberg 37 km; P Flinsberg 6 km; E Friedeberg (Queis) 9 km; [272 Ew].

Langebirke H [Charlottenthal]: Kr GrWartenberg 29,5 km; P Heinrichsdorf (Bz. Breslau) 9,5 km; E Kraschnitz 12 km; [6 Ew].

Langemühle WssrM [Heinersdorf]: Kr P E Grünberg (Schles.) 5, Bhf 6 km; [4 Ew].

Langen D + Rg: Kr Ag Sprottau 21 km; P E A St eK kK Primkenau 1, Bhf 2 km; 247 + 126 Ew.

Langenau Rg + **Ober-** D u. **Nieder-** D: Kr Ag Görlitz 14 + 15 u. 13 km; P eK Niederlangenau (Kr. Görlitz); E Penzig 6 + 9 u. 6 km; A St Langenau; 9 + 700 u. 1274 Ew.

Langenau F [OF Penzig]: Kr Görlitz 17 km; P E Penzig (Oberlaus.) 9 km; eK NdrLangenau; [7 Ew].

Langenau D: Kr Ag Guhrau 18,5 km; P Niederzedlitz (Bz. Posen) 5 km; E Fraustadt 7,5 km; A St kK Seitsch; eK Heinzendorf; 153 Ew.

Langenau Bad [NdrLangenau]: Kr Habelschwerdt 6,5 km; P E Langenau (Bz. Breslau), Bhf 1 km.

Langenau Nieder- D (m. Kronenberg 19 u. Steinberg 30 Ew) + Rg (m. F): Kr Ag eK kK Habelschwerdt 4,5 km; P E Langenau (Bz. Breslau), Bhf 3 km; A St NdrLangenau; 675 + 20 Ew.

Langenau Ober- D: Kr Ag eK Habelschwerdt 9 km; P St Oberlangenau (Bz. Breslau); A kK E Ebersdorf 3,5, Bhf 1,5 km; 1229 Ew.

Langenau Rg: Kr Leobschütz 21 km; Ag P kK E Katscher 4,5 km; A St Langenau; eK Rösnitz; 154 Ew.

Langenau Fürstlich- D: Kr Leobschütz 20 km; Ag P kK E Katscher 1,5 km; A St Langenau; eK Rösnitz; 2691 Ew.

Langenau Lehn- D: Kr Leobschütz 20 km; Ag P kK E Katscher 1,5 km; A St Langenau; eK Rösnitz; 1343 Ew.

Langenau Nieder- D: Kr Löwenberg 22 km; Ag Lähn 6 km; P A St eK Langenau (Kr. Löwenberg); E Hirschberg 11 km; kK Boberröhrsdorf; 299 Ew.

Langenau Ober- D + Rg (m. Vw): Kr Löwenberg 23 + 22 km; Ag Lähn 7 + 6 km; P A St eK Langenau (Kr. Löwenberg); kK Boberröhrsdorf; E Hirschberg 11 + 10 km; 646 + 81 Ew.

Langenau D + Rg: Kr Ag Trebnitz 14 km; P E eK Paschkerwitz 2,5 km; A St Hünern; kK Kapsdorf; 69 + 173 Ew.

Langenbielau D (m. d. Bezirken I. Neu- II Ober-, III. Mittel-, IV. Nieder-) + Rg (m. Am Kalkofen, Brettschneide, OF, 3 F. Nieder- u. Oberhof): Kr Ag Reichenbach I 9, II 7, III 6, IV 4 km; P E I u. II Oberlangenbielau, III u. IV Langenbielau; A St eK kK Langenbielau; 19506 + 379 Ew.

Langenbrück D: Kr Ag eK E Habelschwerdt 17 km; P A St kK Langenbrück (Bz. Breslau); 546 Ew.

Langenbrück D + Rg: Kr Ag Neustadt 7 km; P A St kK Langenbrück (Oberschles.); E eK Schnellewalde 6 km; 2095 + 13 Ew.

Langendorf D + Rg: Kr Gleiwitz 25 km; Ag Tost 9 km; P A St kK Langendorf (Kr. Gleiwitz); E Keltsch 8 km; eK Tost-Peiskretscham; 1268 + 269 Ew.

Langendorf D + **Mittel-** Rg + **Ober-** Rg: Kr P Ag eK kK E Großwartenberg 3—4, Bhf 4—5 km; A St Langendorf; 340 + 69 + 92 Ew.

Langendorf Otto- s. Otto-L. Kr GrWart.

Langendorf D (m. Zh) + Rg: Kr Neisse 17 km; Ag eK kK E Ziegenhals 4, Bhf 3 km; P A St Langendorf (Kr. Neisse); 1767 + 11 Ew.

Langendorf D: Kr eK Ratibor 26 km; Ag P kK Hultschin 0,5 km; E Dielhau 2 km; A St Schloß Hultschin; 1327 Ew.

Langenfeld Vw + F [Rg Czienskowitz]: Kr Cosel 18 km; P E Polnisch-Neukirch 4,5 km; kK Grzendzin; [22 + 8 Ew].

Langenhof D + Rg: Kr Oels 16,5 km; P Ag eK kK E Bernstadt (Schles.) 1, Bhf 2 km; A St Kunzendorf; 553 + 130 Ew.

Langenöls Ober- D + Rg **u. Mittel-** D (m. Mittel- u. Schloßgem.) + Rg (m. Mittel- u. Schloßgut) **u. Nieder-** D + Rg (m. Zg): Kr Ag Lauban 10 u. 8 u. 6 km; P E A St eK kK Langenöls (Bz. Liegnitz) 2 u. 0 u. 4 km; 504 + 20 u. 3560 + 98 u. 344 + 25 Ew.

Langenöls D (m. SalzM, WdM u. WsfrM): Kr Ag Nimptsch 13 km; P A St eK Langenöls (Bz. Breslau); kK E Heidersdorf 4 km; 1010 Ew.

Langentreibe Kol [Tiefenfurth]: Kr Bunzlau 21 km; P Tiefenfurth 2 km; E Kohlfurt 10 km; [180 Ew].

Langenvorwerk Ober- Kol [Hartelangenvorwerk]: Kr P E Löwenberg (Schles.); [121 Ew].

Langenwaldau Nieder- D (m. Gut): Kr Ag Liegnitz 9 km; P St eK Langenwaldau; E Arnsdorf 7,5 km; A Kuchelberg; kK Kaltwasser; 210 Ew.

Langenwaldau Ober- D + Rg (m. Vw u. Zg): Kr Ag Liegnitz 10,5 km; P St eK Langenwaldau; E Arnsdorf 6 km; A Kuchelberg; kK Kaltwasser; 244 + 49 Ew.

Langenwaldau-Sechshufen Kr Liegnitz; s. Sechshufen L.

Langes Loch (der **lange Strich**) s. Strichhäuser Kr Glatz.

Langewiese D (m. M u. Zh): Kr Ag Oels 15 km; P A St E Sibyllenort 3, Bhf 1 km; eK Peuke; kK Langewiese; 528 Ew.

Langheinersdorf D (m. Zg) + **Ober-** Rg + **Mittel-** Rg (m. Vw) + **Nieder-** Rg (m. Kirchvw): Kr Ag Sprottau 15 km; P A St eK Langheinersdorf (Schles.); kK Metschlau; E Poppschütz, Metschlau, Waltersdorf je ca 6 km; 969 + 7 + 95 + 88 Ew.

Langhelwigsdorf D + Rg: Kr Ag E Bolkenhain 6 km; P A St eK Langhelwigsdorf; kK Blumenau; 631 + 137 Ew.

Langhermsdorf D + Rg: Kr Ag E Freystadt 15 km; P A St eK Niebusch 4 km; kK Brunzelwaldau; 433 + 62 Ew.

Langlieben D + Rg: Kr Ag eK E Cosel 7, Bhf 9 km; P A St kK Krzanowitz 1 km; 202 Ew.

Langneundorf D + Rg: Kr Ag Löwenberg 11 km; P kK Zobten (Bz. Liegnitz) 3 km; eK Zobten + Harpersdorf; A St Langneundorf; E Deutmannsdorf 7 km; 677 + 9 Ew.

Langölsa Kr. Rothenburg s. Oelsa.

Langoschmühle M [D Zlönitz]: Kr Oppeln 11 km; P E Groschowitz 5 km; [9 Ew].

Langseifersdorf Nieder- D + Rg (m. Vw u. Zg): Kr Ag Reichenbach 10 km; P A St kK Niederlangseifersdorf; E Heidersdorf 10, Reichenbach 11,5 km; eK Ob-Panthenau; 852 + 139 Ew.

Langseifersdorf Ober- D + Rg (m. F): Kr Ag Reichenbach 9 km; P kK Niederlangseifersdorf 2 km; A St eK Hennersdorf; E Faulbrück 9, Reichenbach 10,5 km; 221 + 75 Ew.

Langvorwerk Kr Löwenberg s. Harte-Langenvorwerk.

Langwaltersdorf D: Kr Waldenburg 9 km; P A St eK Langwaltersdorf (Kr. Waldenburg, Schles.); E Fellhammer 5 u. Dittersbach 7,5 km; Ag kK Friedland; 1157 Ew.

Langwaltersdorf Fgbz (OF): Kr Waldenburg 10,5 km; P eK Langwaltersdorf (Kr. Waldenburg, Schles.) 1,5 km; St E Fellhammer 6,5, Bhf 7,5 km; Ag eK Gottesberg 8,5 km; A Wildberg; kK Friedland; 35 Ew.

Langwasser Kol [Gieraltowitz]: Kr Gleiwitz 11 km; P E Preiswitz 4 km.

Langwasser D: Kr Löwenberg 20 km; Ag Greiffenberg 8 km; P Mühlseiffen (Bz. Liegnitz) 3,5 km; eK Liebenthal; E Rabishau 5 km; A St kK Langwasser; 1029 Ew.

Langwiese Rg: Kr Ag Kreuzburg 15 km; P E kK Pitschen 6 km; A St eK Wilmsdorf; 38 Ew.

Lanietz D + Rg: Kr Cosel 20 km; Ag Gnadenfeld 10 km; P Wronin 1 km; E Stolzmütz 10 km; A St Czienskowitz; eK Ratibor; kK Grzendzin; 278 Ew.

Lanisch D + Rg: Kr Ag Breslau 11,5 km; P Wüstendorf 3,5 km; E Breslau (OS) 11,5 km; A St Steine; eK Schwoitsch; kK Margareth; 140 + 37 Ew.

Lankau D + Rg: Kr P E St Ag eK kK Namslau 4 km; A Giersdorf; 85 + 137 Ew.

Lanken D + Rg: Kr Ag E Guhrau 11 km; P A St kK Seitsch (Schles.) 2 km; eK NdrSchüttlau; 398 + 91 Ew.

Lansitz D + Rg: Kr Ag kK Grünberg 7 km; P E St eK Rothenburg (Oder) 6 km; A Kämm. Grünberg; 606 + 36 Ew.

Lapatsch Kol [Kreuzenort]: Kr Ratibor 16 km; P E Kreuzenort 2, Bhf 1 km; [111 Ew].

Lappatsch Gh [D Rzuchow]: Kr Rybnik 15 km; P Kornowatz 2 km; E Czernitz 7 km; [22 Ew].

Larischhof D: Kr Ag eK E Tarnowitz 7 km; P Friedrichshütte (Oberschles.) 4 km; A St GrWilkowitz; kK Broslawitz; 383 Ew.

Larischhof Zg [Rg Rybna]: Kr Tarnowitz 6 km; P E Friedrichshütte (Oberschles.) 4 km; [7 Ew].

Larischka Vw [Sucho-Danietz]: Kr GrStrehlitz 12 km; P E Groß-Stein Bahnhof 6 km; [19 Ew].

Lasenowe s. Lacenowe Kr GrWartenb.

Lasermühle M [GrPeterwitz]: Kr Neumarkt 17,5 km; P Großpeterwitz (Kr. Neumarkt) 2 km; E Canth 4 km; [22 Ew].

Lasisk D + Rg (m. F): Kr Ag E GrStrehlitz 11, Bhf 10 km; P St kK Himmelwitz 5 km; A Schloß GrStrehlitz + Colonnowska; eK Zawadski; 740 + 105 Ew.

Laskarsowka D + G: Kr Ag Gleiwitz 17 km; P E Rudzinitz 3, Bhf 4,5 km; A Bitschin; St Laskarsowka; eK Jacobswalde; kK Rudno; 611 + 176 Ew.

Laskowitz D: Kr Grottkau 29 km; P E Friedenthal-Giesmannsdorf 6 km; A KleinMahlendorf; Ag St eK kK Ottmachau 5,5 km; 46 Ew.

Laskowitz D (m. NeuL) + Rg: Kr Ag E Ohlau 13,5, Bhf 15 km; P A St eK Laskowitz (Bz. Breslau); kK Meleschwitz; 803 + 181 Ew.

Laskowitz D + Rg: Kr Ag Rosenberg 24 km; P kK Thule 3 km; A Sausenberg; St E Laskowitz 1 km; eK GrLassowitz; 876 + 140 Ew.

Laskowitz Zh [Laskowitz]: Kr Rosenberg 24 km; P Jellowa 3 km; E Laskowitz 3 km; [5 Ew].

Lasoki Kol [Zasdroscz]: Kr Pleß 22 km; P E Pallowitz 3 km; [101 Ew].

Lassaterei Kol [PolnHammer]: Kr E Trebnitz 12,5 km; P Katholisch-Hammer 5 km; [27 Ew].

Lassisken D + Rg: Kr GrWartenberg 20,5 km; P Conradau 5 km; E GrGraben 13,5 km; Ag Festenberg 8,5 km; A St eK kK Goschütz; 293 + 54 Ew.

Lassoki Kol [Rogau]: Kr P E Cosel (Schles.) 5, Bhf 4 km; [55 Ew].

Lassoki D: Kr Ag eK Ratibor 15 km; P A St kK Slawikau 3 km; E Hammer 6 km; 282 Ew.

Lassoki I Kol + **II** Kol [Knizenitz]: Kr Rybnik 10 km; P E Czerwionka 9 + 6 km; [145 + 40 Ew].

Lassoki Weiler [D Stein]: Kr Rybnik 10 km; P Paruschowitz 7 km; E Egersfeld 1,5 km; [108 Ew].

Lassoth D + Rg: Kr Ag eK Neisse 12 km; P A St Lassoth (Kr. Neisse); E NiederHermsdorf 5 km; kK Riemertsheide; 536 + 47 Ew.

Lassowitz Groß- D + Rg: Kr Ag Rosenberg 15 km; P St eK kK Großlassowitz; E A Sausenberg 5 km; 673 + 130 Ew.

Lassowitz Klein- D (m. Kol An d. Bahn) + Rg: Kr Ag Rosenberg 15 km; P E St Kleinlassowitz, Bhf 1 km; A Sausenberg; eK kK GrLassowitz; 662 + 203 Ew.

Lassowitz D (m. Kol) + Rg **L-Sowitz** (m. Vw u. Zh): Kr Ag P eK E Tarnowitz 2 km; A St Naclo; kK Alt-Tarnowitz; 1367 + 254 Ew.

Laßwitz D (m. Kol): Kr Grottkau 33 km; Ag eK E Ottmachau 7,5 km; P Lindenau (Kr. Grottkau) 4,5 km; A St Lobedau; kK Laßwitz; 433 Ew.

Laßwitz D + Rg: Kr Ag Neustadt 10 km; P Leuber 5,5 km; E DeutschRasselwitz 6 km; A St Schlogwitz; eK Ellsnig-Zülz; kK DeutschProbnitz; 203 + 39 Ew.

Laterne Kol + F [D + Rg Baldowitz]: Kr GrWartenberg 7 km; P Schreibersdorf (Kr. Großwartenbg) 4,5 km; E Perschau 3 km; eK GrFriedrichstabor; [7 + 16 Ew].

Latscha D + Rg: Kr Ag Gleiwitz 19 km; P E Rudzinitz 5, Bhf 6,5 km; A Schloß Kieferstädtel; St kK Rachowitz; eK Jacobswalde; 511 + 45 Ew.

Latznow Vw [Krysanowitz]: Kr Rosenberg 23 km; P Klnb Zawisna 3 km; E Pitschen 19 km; [5 Ew].

Lauban Stadt: Kr Ag P E A St eK kK Lauban; 13792 Ew.

Laubegast D: Kr Freystadt 46 km; Ag Glogau 28 km; P A St Schlawa (Schles.) 3 km; eK Schlawa Stadt; kK Schlawa Dorf; 194 Ew.

Laubgrund Kol [Hockenau]: Kr Goldberg(-Haynau) 16 km; P E Neudorf (Gröditzberg) 2 km; [210 Ew].

Laubnitz D: Kr Ag Frankenstein 9,5 km; P St eK kK Camenz (Schles.) Ort 1 km; E Camenz 2 km; A Camenz B; 837 Ew.

Laubsky D + Rg: Kr Oels 22,5 km; A St eK Kraschen; P Ag E Bernstadt (Schles.) 7, Bhf 8 km; kK Namslau; 81 + 77 Ew.

Laubusch D: Kr Ag eK Hoyerswerda 8 km; P E Schwarzkollm 5, Bhf 4 km; A St Geierswalde; 380 Ew.

Laubusch Neu- (**Klein-**) Kol [Laubusch]: Kr Hoyerswerda 7 km; P E Schwarzkollm 3,5 km; [120 Ew].

Lauden Klein- D + Rg: Kr Ag Strehlen 5,5 km; P eK Großburg 4,5 km; E Warkotsch 1,5 km; A St Plohmühle; kK DtschLauden; 104 + 66 Ew.

Lauden Kr Strehlen s. Deutsch-Lauden.

Lauersitz Klein- D + Rg: Kr Ag E Guhrau 12, Bhf 13 km; P eK Herrnlauersitz 3,5 km; A St Austen; kK Gr-Osten; 54 + 12 Ew.

Laufauskretscham H [Briese]: Kr Oels 14 km; P E Großgraben 7 km; [23 Ew].

Laugwitz D (m. M): Kr Ag E Brieg 10 km; P eK Laugwitz; A St Mollwitz; kK Hünern; 508 Ew.

Laugwitz Neu- Kol [Laugwitz]: Kr E Brieg 13 km; P Laugwitz 4,5 km; E Böhmischdorf 9,5 km; [52 Ew].

Launer Vw [Tepliwoda]: Kr Münsterberg 18 km; P Tepliwoda 2 km; E Heinrichau 12,5 km; [43 Ew].

Lauragrube Stkgr [D Chorzow]: Kr Kattowitz 8 km; P Königshütte (Oberschles.) 2 km; E Chorzow 1,5 km; [19 Ew].

Laurahof Vw [Ellguth-Tost]: Kr Gleiwitz 27,5 km; P Tost 6 km; E Blottnitz 5 km; kK GroßKottulin; [25 Ew].

Laurahütte D u. Eisenhw u. Stkgr: Kr Ag Kattowitz 6 km; P A St eK E Laurahütte; kK Siemianowitz; 13574 Ew.

Laurentiusberg Kol [Orzesche]: Kr Pleß 26 km; P E Orzesche 1 km; [147 Ew].

Lauskowe D + Rg (m. F): Kr Militsch 38 km; P A St eK kK E Korsenz 4 km; Ag Trachenberg 13 km; 248 + 15 Ew.

Lauterbach D + Rg: Kr Ag E Bolkenhain 7 km; P kK Lauterbach (Kr. Bolkenhain); A St eK Langhelwigsdorf; 261 + 105 Ew.

Lauterbach D + Rg: Kr Ag Görlitz 10 km; P Lichtenberg (Oberlaus.) 3 km; E Hermsdorf b. Görl. 4 km; A Troitschendorf; St eK Hermsdorf; 148 + 31 Ew.

Lauterbach D (m. Bleichhsr, Feldhsr, Neutzlerberg u. Zg) + F [Schönfeld]: Kr Habelschwerdt 18,5 km; P A St Lauterbach (Kr. Habelschwerdt); Ag eK E Mittelwalde 7, Bhf 8 km; kK Schönfeld; 758 [+ 2] Ew.

Lauterbach D (m. GrenzM, HofeM, Rohrmühlhsr u. Straßenhsr) + Rg: Kr Ag Reichenbach 11 km; P E Heidersdorf (Kr. Nimptsch) 5,5 km; A St kK Lauterbach; eK ObPanthenau; 513 + 57 Ew.

Lauterbach D + Rg: Kr Ag Sprottau 19 km; P E A St eK kK Primkenau 1 km; 1045 + 331 Ew.

Lauterbachhäuser (Diebshsr) Kol [Wallisfurth]: Kr Glatz 12,5 km; P Wallisfurth 1,5 km; E Altheide 6 km; [39 Ew].

Lauterseiffen D (m. Zh): Kr Ag Löwenberg 8 km; P Plagwitz (Bober) 6 km; E A eK Deutmannsdorf 2 km; St kK Lauterseiffen; 413 Ew.

Lawaldau D (m. Zg): Kr Ag P eK kK Grünberg (Schles.) 5 km; A Heinersdorf; E PolnKessel 3 km; St Lawaldau; 686 Ew.

Lawek (m. Zarzyna) Kol [Krassow + Lendzin] u. Hegerh [Emanuelssegen]: Kr Pleß 28 km; P E Brzezinka (Kr. Kattowitz) 6 km; [162 + 232 u. 18 Ew].

Larenberg Kol [Rg ObWaldenburg]: Kr P E Waldenburg (Schles.) 1, Bhf 2 km; [89 Ew].

Laxy-Mühle WffrM [Tarnau]: Kr Oppeln 15 km; P E Tarnau (Kr. Oppeln) 4, Bhf 4,5 km; [12 Ew].

Lazarmühle Kr Neumarkt s. Laserm.

Lazarowka Kol [Bobrownik]: Kr E Tarnowitz 5 km; P Trockenberg (Kr. Tarnowitz) 0,5 km; [183 Ew].

Lazinowe s. Lacenowe Kr GrWartenb.

Lazisk Mittel- D + Rg: Kr Pleß 20 km; Ag eK kK Nicolai 5 km; P E Lazisk, Bhf 1 km; A St MLazisk; 983 + 92 Ew.

Lazisk Nieder- D + Rg: Kr Pleß 23 km; Ag P eK kK Nicolai 3 km; E Lazisk 3 km; A OberLazisk; St MittelLazisk; 823 + 16 Ew.

Lazisk Ober- D + Rg: Kr Pleß 22 km; Ag eK kK Nicolai 6 km; P Bradegrube 2 km; E Lazisk 3,5 km; A ObLazisk; St MLazisk; 1801 + 521 Ew.

Lazisk D + Rg: Kr Rybnik 20 km; Ag eK Loslau 8 km; P E Großgorzytz 5, Bhf 8 km; A St Lazisk; kK Godow; 654 Ew.

Lazy Familienhsr [D Scharley]: Kr Beuthen 5 km; E Scharley 1,5 km; P Buchatz 1,5 km; [ca. 200 Ew].

Lazy Kol + Zinkhw [Rg Radzionkau]: Kr Tarnowitz 9,5 km; P Radzionkau 2 km; E Scharley 1,5 km; [89 + 10 Ew].

Leboschowitz D + Rg: Kr Ag E Gleiwitz 12 km; P kK Pilchowitz 2 km; A St Althammer; eK Jacobswalde; 277 + 8 Ew.

Leden Kol [Reinerz]: Kr Glatz 20 km; P Reinerz 1,5 km; E Rückers 6 km; [15 Ew].

Ledenhäuser Kol [Wiesau]: Kr Glatz 8 km; P Pischkowitz 3 km; E Birgwitz 2,5 km; [11 Ew].

Lederhäuser Kr Löwenberg = Gotthardsberg.

Lederne Kanone 2 Häuser [Eckersdorf]: Kr P Bunzlau.

Lederose D + Rg: Kr Ag Striegau 14 km; P A St Dromsdorf 1 km; E Lohnig 2 km; eK Jenkau; kK Kuhnern; 295 + 64 Ew.

Ledwigsmühle M [D Sczedrzik]: Kr Oppeln 22 km; P Sczedrzik 3 km; E Malapane 9,5 km; [9 Ew].

Leeden Kol [Albendorf]: Kr Neurode 17,5 km; P Albendorf (Bz. Breslau) 3,1 km; E Mittelsteine 10 km; [16 Ew].

Leeden Kol [Kunzendorf]: Kr E Neurode 3,5 km; P Bolpersdorf 5 km; [179 Ew].

Leerbeutel Rg: Kr Ag P Breslau 4,5 km; E Breslau (OS) 5,5 km; A St Schwoitsch; eK Breslau (Luther); kK Breslau (Dom); 77 Ew.

Legelsdorf D: Kr Neustadt 20 km; Ag Friedland 13,5 km; P E kK Lonschnik 2, Bhf 3 km; eK Oberglogau; A St Schelitz I; 251 Ew.

Lehdenhäuser Kol [Rothlach]: Kr P E Bunzlau 4 km; [97 Ew].

Lehdenhäuser Kol [Thiergarten]: Kr Bunzlau 10 km; P Naumburg (Queis) 5 km; E Siegersdorf 7 km; [19 Ew].

Lehdenhäuser Kr Neurode s. Leeden.

Lehmwasser D + Fgbz: Kr Ag Waldenburg 9,5 km; P A St eK E Charlottenbrunn 2, Bhf 2,5 km; kK Dittmannsdorf; 633 + 0 Ew.

Lehmwasser Klein- Kol [Lehmwasser]: Kr Waldenburg 11 km; P E Charlottenbrunn 1,5, Bhf 2 km; [86 Ew].

Lehne, Auf der, Kol [Schwerta]: Kr Lauban 16 km; P Schwerta (Oberlaus.) 1 km; E Markliffa 6 km; [20 Ew].

Lehnertmühle WffrM [D Hohndorf]: Kr Leobschütz 8,5 km; P Hohndorf (Kr. Leobschütz) 1 km; E Wernersdorf 2 km; [19 Ew].

Lehnhäuser Kol [Krobnitz]: Kr Görlitz 20 km; P Melaune 3 km; E eK Reichenbach OL 6 km; [73 Ew].

Lehnhaus Rg + Kol [Schiefer]: Kr Löwenberg 15 km; Ag P eK kK Lähn 2 km; E Schmottseiffen (Lähn) 7 km; A Tschischdorf; St Schiefer; 61 [+ 43] Ew.

Lehrgrund Kr Neurode s. Liergrund.

Lehsewitz D + Rg: Kr P Ag eK kK E Steinau (Oder) 3,5 km; A St Georgendorf; 223 Ew.

Leimerwitz D (m. Kol u. M): Kr Leobschütz 23 km; Ag E Katscher 9,5 km; P kK Nassiedel 3 km; A St Leimerwitz; eK Rösnitz; 559 Ew.

Leipe-Petersdorf D + **Leipe** Rg: Kr Ag Breslau 7,5 km; P E Oswitz 4,5, Bhf 1 km; A kK Weidenhof; St Breslau Land; eK Hünern; 377 + 30 Ew.

Leipe Kr Falkenberg s. PolnLeipe.

Leipe D + Rg + Anth [Andersdorf]: Kr Ag Glogau 17 km; P A St eK Wiesau (Kr. Glogau) 1 km; E Klopschen 5 km; kK GrLogisch; 195 + 6 [+ 8] Ew.

Leipe D **u. Ober-** Rg (m. Alte F u. Hoffnung) **u. Mittel-** Rg **u. Nieder-** Rg (m. Zg): Kr Ag Jauer 22,5 km; P A St eK kK Leipe (Bz. Liegnitz); E Bolkenhain 8 km; 1089 u. 36 u. 25 u. 77 Ew.

Leipe D (m. Kol): Kr P Ag eK E Münsterberg (Schles.) 2,5, Bhf 2 km; A St kK Krelkau; 213 Ew.

Leipe Groß- D + Rg: Kr Trebnitz 15,5 km; P E Obernigk 6 km; A St Leipe; eK GrLeipe; kK Heinzendorf; 288 + 153 Ew.

Leipgen Kol [Oelsa]: Kr Rothenburg OL 24 km; P Förstgen (Bz. Liegnitz) 2,5 km; E Mücka 6 km; [70 Ew].

Leipitz D + Rg: Kr Ag Nimptsch 12,5 km; P E Steinkirche 4,5, Bhf 3,5 km; A St Stachau; eK Prauß; kK Danchwitz; 57 + 67 Ew.

Leipnitz D (m. M) + Vw [GrSürchen]: Kr P Ag eK kK E Wohlau 5, Bhf 6 km; A Sürchen; St Loßwitz; 190 [+ 20] Ew.

Leippa D (m. M) + Rg (m. Vw u. Zg): Kr Ag Rothenburg OL 16 km; P St eK Leippa (Oberlausf.); A Sänitz; kK Muskau; E Freiwaldau 6 km; 530 + 39 Ew.

Leippe D: Kr Ag Hoyerswerda 13 km; P E Wiednitz 4 km; A St Bernsdorf; eK Lauta; kK Wittichenau; 489 Ew.

Leiserhäuser Anth [Kol Baberhäuser]: Kr Hirschberg 17 km; P Seidorf 5 km; E Arnsdorf 6 km.

Leisersdorf Ober- D + Rg **u. Mittel-** D + Rg **u. Nieder-** D + Rg **u. Ober-nieder-** D + Rg: Kr GoldbergH; Ag E kK Goldberg 6,5 u. 7 u. 8,5 u. 7 km; P A St eK Adelsdorf (Schles.) 3,5 km; 806 Ew.

Leisewitz D (m. Freigut): Kr Ag Ohlau 7 km; P E Leisewitz; A St Seiffersdorf; eK Marschwitz; kK Zottwitz; 234 Ew.

Leisnitz D: Kr Ag eK E Leobschütz 8,5 km; P A St kK Leisnitz; 1820 Ew.

Lekartow D: Kr Ag eK Ratibor 7 km; P E Woinowitz (Schles.) 1,5, Bhf 0 km; A GrPeterwitz; St Lekartow; kK Janowitz; 412 Ew.

Lelonek Kol [Kokottek]: Kr P E Lublinitz 8,5, Bhf 9,5 km; [5 Ew].

Lenartowitz D (m. Zh): Kr Ag Cosel 8,5 km; P E Kandrzin 3,5 km; A kK Slawentzitz; St Medar-Blechhammer; eK Jacobswalde; 518 Ew.

Lendschütz D + Rg: Kr Wohlau 23 km; P A St Gimmel (Kr. Wohlau) 2 km; Ag kK E Winzig 7,5, Bhf 5,5 km; eK Piskorsine; 57 + 78 Ew.

Lendzin D: Kr Ag eK kK Oppeln 7,5 km; P E Chronstau 4 km; A Zbitzko; St Dembiohammer; 289 Ew.

Lendzin D + Rg: Kr Ag Pleß 26 km; P A St kK Lendzin; E Imielin 7 km; eK Anhalt; 1794 + 95 Ew.

Lendziner Bleiche Kr Pleß s. Bleiche.

Leng Kol [Chechlau]: Kr Gleiwitz 22 km; P E Rudzinitz 3, Bhf 2 km; [15 Ew].

Leng Kol [Leboschowitz]: Kr E Gleiwitz 14 km; P Pilchowitz 4 km; [18 Ew].

Leng F [Rg Smolnitz]: Kr E Gleiwitz 12 km; P Kieferstädtel 5 km; [9 Ew].

Leng Vw [Roswadze]: Kr Gr Strehlitz 21 km; P Deschowitz 4 km; E Leschnitz 5 km; [13 Ew].

Leng Kol [Kochanowitz]: Kr Lublinitz 14 km; P E Lissau 4 km; [44 Ew].

Leng D + Rg: Kr Ag eK Ratibor 7 km; P A E Nendza 5 km; St kK HerzoglZawada; 650 Ew.

Lengow Kol [Rzuchow]: Kr Rybnik 15,5 km; P Kornowatz 2 km; E Czernitz 7,5 km; [87 Ew].

Lenkau D + Rg: Kr Ag eK Cosel 10 km; P E Leschnitz (Oberschles.) 4, Bhf 9 km; A St Raschowa; kK Rokitsch; 679 Ew.

Lenke D + Vw [Radau]: Kr Ag Rosenberg 17 km; P E kK Zembowitz 4, Bhf 3 km; A St Radau; eK Guttentag; 340 [+ 31] Ew.

Lenschütz D + Rg: Kr Ag eK E Cosel 9, Bhf 11 km; P A St kK Lenschütz; 1003 Ew.

Lensczok F [Rg Babitz]: Kr Ratibor 6 km; P E Nendza 5 km; [25 Ew].

Lentsch D + Rg: Kr Ag eK Neisse 12 km; P A St kK E Bischofswalde (Oberschles.) 3 km; 144 + 21 Ew.

Leobschütz Stadt: Kr Ag P A St eK kK E Leobschütz; 12627 Ew.

Leogrube Stkgr [D ObRadoschau]: Kr Rybnik 9 km; P E Czernitz (Bz. Oppeln) 4, Bhf 1 km; [172 Ew].

Leonhardwitz D + Rg: Kr Ag Neumarkt 20,5 km; P E Kleinbresa 5 km; A St Leonhardwitz; eK Belkau; kK Auras; 173 + 51 Ew.

Leontinenhof Vw u. Zg: Stadtkr P E Görlitz 1 km; [31 Ew].

Leopoldbaude H [Rg Seifershau]: Kr Hirschberg 20 km; P Seifershau (Bz. Liegnitz) 7 km; E Altkemnitz 9 km; [6 Ew].

Leopoldgrube Zink- und Bleierzgr in Friedrichswille Kr Tarnowitz.

Leopoldinegrube Stkgr [Brzenskowitz]: Kr Kattowitz 12,5 km; P E Brzezinka (Kr. Kattowitz) 1 km.

Leopoldowitz Kr Breslau; s. Liebethal.

Leopoldsberg Vw [Birkowitz]: Kr P E Oppeln 7,5 km; [72 Ew].

Leopoldsdorf Kol [Psychod]: Kr Neustadt 27 km; P Psychod 2 km; E Sabine 5 km; [320 Ew].

Leopoldshain D + Rg (m. Zh 1 km): Kr Ag E Görlitz 5 km; P eK Leopoldshain; A St Hennersdorf; 763 + 76 Ew.

Leopoldshain Kol [Seifrodau]: Kr Wohlau 15,5 km; P E Pakuswitz 4 km; [ca 35 Ew].

Leopoldshof Vw [Gogolin]: Kr Gr Strehlitz 21,5 km; P E Gogolin 3 km; [55 Ew].

Leopoldshof Vw [Warmuntowitz]: Kr Gr Strehlitz 7,5 km; P E Blottnitz 4,5 km; [22 Ew].

Leopoldsmüh Vw [Bladen]: Kr E Leobschütz 13 km; P Wanowitz 1,5 km; [8 Ew].

Leopoldsthal Kol [Gruna]: Kr Görlitz 12 km; P Sohra (Kr. Görlitz) 4 km; E Hennersdorf 7 km; [78 Ew].

Leppelt Kol [Rothwaltersdorf + Schlegel]: Kr Neurode 8 km; P E Schlegel 3 km; [83 + 168 Ew].

Leppersdorf Nieder- D (m. KO): Kr Ag P E eK kK Landeshut (Schles.) 1, Bhf 0 km; A Leppersdorf; St Kreppelhof; 2713 Ew.

Leppersdorf Ober- D + Vw Oberhof [Rg Kreppelhof]: Kr Ag P E eK kK Landeshut (Schles.) 2 + 3, Bhf 1 + 5 km; A Leppersdorf; St Kreppelhof; 660 [+ 12] Ew.

Lerchenberg D (m. Barackenlager u. Zh): Kr Ag E eK kK Glogau 5 km; P A St Zerbau 2 km; 490 Ew.

Lerchenberg Kol + Vw [Dippelsdorf]: Kr Löwenberg 13 km; P Zobten (Bz. Liegnitz) 5 km; E Schmottseiffen (Lähn) 8 km; [12 + 7 Ew].

Lerchenberg F [D Jeykowitz]: Kr P E Rybnik 6,5, Bhf 7,5 km; [8 Ew].

Lerchenberg Vw [Schönau]: Kr P E Schönau (Katzbach) 1 km; [6 Ew].

Lerchenborn D + Rg: Kr Ag E kK Lüben 8 km; P Großkrichen 4 km; A Sabitz; St eK Lerchenborn; 376 + 80 Ew.

Lerchenfeld Kol [Raiersdorf]: Kr Habelschwerdt 17 km; P E Raiersdorf (Schles.) 2, Bhf 1 km; [49 Ew].

Lerchenfeld Kol [Gr Peterwitz]: Kr Ratibor 13 km; P E Großpeterwitz (Bz. Oppeln) 3 km; [20 Ew].

Les Kol [Beneschau]: Kr Ratibor 24,5 km; P Beneschau (Oberschles.); E Freiheitau 4 km; [92 Ew].

Leschane Kol [Januschkowitz]: Kr Cosel 7 km; P Deschowitz 5 km; E Leschnitz 6 km; [122 Ew].

Leschczin D + Rg: Kr Ag eK Rybnik 9 km; P E Czerwionka 3,5 km; A St Leschczin; kK Belk; 683 Ew.

Leschen Nieder- D + Rg: Kr Ag Sprottau 8 km; P eK kK Niederleschen; E A St Oberleschen 6 km; 459 + 57 Ew.

Leschen Ober- D (m. Zellstofffb. u. Hammerwerk 1 km) + Rg (m. F): Kr Ag Sprottau 13 km; P E A St Oberleschen; eK kK Niederleschen 6 km; 445 + 29 Ew.

Leschkowitz D + Rg: Kr Ag Glogau 21 km; P eK Rostersdorf 3 km; E A St Würchland; kK Rietschütz; 84 + 44 Ew.

Leschna D + Rg: Kr Ag P E eK Rosenberg (Oberschles.) 7 km; A Zembowitz; St Wachow; kK Wyssoka; 319 + 95 Ew.

Leschnig D: Kr Neustadt 25 km; Ag P eK E Oberglogau 5, Bhf 6 km; A St Schl. Oberglogau II; kK Wiese Pauliner; 160 Ew.

Leschnik Kol [Przyschetz]: Kr E Oppeln 15 km; P Proskau 3 km; [152 Ew].

Leschnik Weiler + Vw [D Landsberg]: Kr Rosenberg 19 km; P Klnb Landsberg (Oberschles.) 3 km; E Bankau 10 km; [41 + 9 Ew].

Leschnioki Weiler [Poscholkau]: Kr Rosenberg 11 km; P Guttentag 6 km; E Zembowitz 6 km; [48 Ew].

Leschnitz Stadt: Kr eK Gr Strehlitz 13 km; Ag P A St kK E Leschnitz (Oberschles.), Bhf 4 km; 1676 Ew.

Leschnitz Bhf u. Kol [D Deschowitz]: Kr Gr Strehlitz 19 km; P Deschowitz 1 km; [443 Ew].

Leschnitz, Freivogtei D + Rg: Kr eK Gr Strehlitz 13,5 km; Ag P St kK E Leschnitz (Oberschles.), Bhf 4 km; A Freivogtei Leschnitz; 152 + 102 Ew.

Leschnitza Kol [Wüstenhammer]: Kr Lublinitz 9 km; P Koschentin 9 km; E Tworog 9,5 km; [80 Ew].

Leschwitz (Ober- u. Nieder-) Rg: Kr Ag E Görlitz 4 km; P A eK Leschwitz (Bz. Liegnitz); St Posottendorf-Leschwitz; 59 Ew.

Leschwitz D + Rg: Kr Liegnitz 18 km; Ag P E kK Parchwitz 2 km; A St eK Leschwitz; 429 + 69 Ew.

Lessen Groß- D + Rg: Kr Ag Grünberg 15 km; P kK Großlessen; E Poln-Nettkow 5 km; A St Läsgen; eK Logau; 548 + 91 Ew.

Lessen Wenig- Kr Grünberg s. WenigL.

Lessendorf D + Rg: Kr Ag P E St eK Freystadt (Niederschles.) 7 km; A Lessendorf; kK Großenborau; 237 + 58 Ew.

Lessendorf-Wiedemuth Vw [Lessendorf]: Kr P E Freystadt (Niederschles.) 6 km; [25 Ew].

Lest-Kauffung Kr Schönau s. Kauffung.

Lestwitzhof Vw [ObTschirnau]: Kr Guhrau 17 km; P E Reisen 7 km; [66 Ew].

Letzter Heller Gh [KlGandau]: Kr P Breslau 4,5 km; E Mochbern 2 km; 13 Ew.

Leubel D + Rg: Kr Wohlau 21,5 km; P Bargen (Schles.) 4 km; E Tschepline 3 km; Ag Winzig 12,5 km; A St Leubel; eK kK GrBargen; 412 + 114 Ew.

Leuber D: Kr Ag eK Neustadt 4 km; P E kK Leuber; A St KlPramsen; 1265 Ew.

Leubus Städtel D: Kr Ag Wohlau 15 km; P A eK Leubus; E Maltsch 9 km; St kK Leubus Städtel; 495 Ew.

Leubus Dorf D (m. Kloster 468 Ew) + Rg: Kr Ag Wohlau 14,5 km; P A eK Leubus; E Maltsch 6,5 km; St Leubus Kloster; kK Leubus Städtel; 1976 + 99 Ew.

Leubusch Rg **u. Groß-** D + F [OF Rogelwitz] **u. Klein-** D: Kr Ag E Brieg 7,5, Bhf 8,5 km; P kK Großleubusch; A St Leubusch; eK KlLeubusch; 0 u. 828 [+6] u. 813 Ew.

Leubusch Neu- D: Kr Ag E Brieg 10,5, Bhf 12 km; P kK Großleubusch 4 km; A St Leubusch; eK KlLeubusch; 238 Ew.

Leuchten D (m. Zgln): Kr P Ag eK kK Oels (Schles.) 2,5 km; E Oels 3 km; A St Ludwigsdorf; 399 Ew.

Leuppusch D: Kr Ag P St eK E Grottkau 4 km; A Halbendorf; kK Leuppusch; 263 Ew.

Leutbach D + Rg: Kr Ag Glogau 10 km; P Klopschen 3 km; E Nilbau 2 km; A St KlLogisch; eK kK Jakobskirch; 59 + 72 Ew.

Leuthen D: Kr Habelschwerdt 23,5 km; P Ag A eK kK E Landeck (Schles.) 3,5, Bhf 4,5 km; St NdrThalheim; 221 Ew.

Leuthen D + Rg: Kr Ag Neumarkt 13 km; P A St eK kK Leuthen (Bz. Breslau); E Otsch-Lissa 6,5 km; 622 + 165 Ew.

Leuthen D: Kr Sagan 21 km; Ag Halbau 11 km; P E A St Wiesau (Kr. Sagan) 4 km; eK kK NdrHartmannsdorf; 263 Ew.

Leutmannsdorf D: Kr Landeshut 13 km; Ag P E St eK kK Schömberg (Schles.) 2 km; A Voigtsdorf; 304 Ew.

Leutmannsdorf Ober- D (m. BrettM u. Ww) + **LBergseite** D + **LGrundseite** D + **Klein-** D: Kr Ag Schweidnitz 14 + 12,5 + 10,5 + 9 km; P A St eK kK Leutmannsdorf; E Faulbrück 7,5 + 5 + 3,5 + 5 km; 1148 + 1307 + 1002 + 72 Ew.

Leutmannsdorf Fgbz: Kr Schweidnitz; A St Leutmannsdorf; 0 Ew.

Lewin Stadt: Kr Glatz 28,5 km; P Ag A St kK Lewin; E Rückers 13, Nachod 9,5 km; eK Reinerz; 1396 Ew.

Liatkawe D + Rg (m. F u. Schf): Kr Ag Militsch 19 km; P A St eK Gontkowitz 4,5 km; E NdrWiesenthal 1 km; kK Strebitzko; 157 + 60 Ew.

Libischau D + Rg: Kr Ag Cosel 15 km; P St E Birawa 3, Bhf 5 km; A Slawentzitz; eK Jacobswalde; kK AltCosel; 510 Ew.

Libowietz (Lippowietz) Vw [Rg Ruptau]: Kr Rybnik 22,5 km; P Jastrzemb 4 km; E Petrowitz 7 km; [4 Ew].

Lichinia D + Rg: Kr Ag Cosel 14 km; P E Leschnitz (Oberschles.) 4, Bhf 8,5 km; A St Lichinia; eK Jacobswalde; kK Salesche; 752 Ew.

Lichten Kol [Rosenthal]: Kr Brieg 14,5 km; P eK Lossen 6,5 km; E Löwen 6 km; [74 Ew].

Lichtenau Ober- D (m. Bhf) + Rg (m. Zg) **u. Nieder-** D + Rg: Kr Ag kK Lauban 6 u. 3 km; P E A St eK Lichtenau (Bz. Liegnitz) 1 u. 3 km; 1357 + 109 u. 302 + 20 Ew.

Lichtenberg D + Rg: Kr Ag Görlitz 12 km; P eK Lichtenberg (Oberlausitz); E Hermsdorf b. Görlitz 6 km; A St Troitschendorf; 405 Ew.

Lichtenberg D: Kr Ag E Grottkau 7,5 km; P A St kK Lichtenberg (Bz. Oppeln); eK Zindel; 813 Ew.

Lichtenberg Vw [Kreuzenort]: Kr Ratibor 16 km; P E Kreuzenort, Bhf 1,5 km; [8 Ew].

Lichtenberg Kol [Wendischmusta]: Kr Sagan 35 km; P E Priebus 6 km.

Lichtenstein F [Rg Nendza]: Kr Ratibor 17 km; P E Nendza 6 km; kK Lissek; [12 Ew].

Lichtenwaldau D + Rg: Kr Ag Bunzlau 11 km; P A St eK Lichtenwaldau; E Thomaswaldau 5 km; kK NdrSchönfeld; 703 + 37 Ew.

Lichtenwalde D: Kr Ag eK Habelschwerdt 11 km; P Lichtenwalde (Bz. Breslau); E Langenau 5,5 km; A NdrLangenau; St Verlorenwasser; kK Ebersdorf; 698 Ew.

Lichtenwalde Fgbz (m. Ww): Kr Ag eK Habelschwerdt; P Lichtenwalde (Bz. Breslau); E Langenau; A Stuhlseiffen; St Verlorenwasser; kK Rosenthal; 9 Ew.

Lickerwitz D + Rg: Kr Ag Trebnitz 15,5 km; P A St eK Luzine 2 km; E Juliusburg 9,5 km; kK Schawoine; 125 + 25 Ew.

Liebau Stadt (m. Glashütte 1 km): Kr Landeshut 10 km; Ag P E A St eK kK Liebau (Schles.); 4641 Ew.

Liebegast D + Rg: Kr Ag E Hoyerswerda 11 km; P A St kK Wittichenau 5 km; eK Oßling; 126 + 13 Ew.

Liebehoffnungshütte Zinkhw [Antonienhütte]: Kr Kattowitz 12 km; P Antonienhütte 1 km; E Morgenroth 3,5 km; 235 Ew.

Liebeich Weiler [Wendrin]: Kr Rosenberg 7 km; P Kudoba (Oberschles.) 5 km; E Sausenberg 5 km; [80 Ew].

Liebel Alt- D + Rg (m. Zg): Kr Rothenburg OL 21 km; Ag kK Muskau 19 km; P E Rietschen 5 km; A St eK Reichwalde; 86 + 38 Ew.

Liebel Neu- D + Rg: Kr Rothenburg OL 20 km; Ag Niesky 14 km; P E St Rietschen 4 km; A Creba; eK Daubitz; kK Muskau; 70 + 0 Ew.

Liebenau D + Rg: Kr Ag Liegnitz 13 km; P A eK kK Wahlstatt 2,5 km; E Neuhof 9 km; St Liebenau; 146 + 104 Ew.

Liebenau D: Kr Ag Münsterberg 11,5 km; P A kK Liebenau (Schles.); E eK Patschkau 5,5, Bhf 7 km; St Ndr-Pomsdorf-Liebenau; 768 Ew.

Liebenau D: Kr Oppeln 41 km; Ag eK E Carlsruhe (Schles.) 11 km; P A St Königlich Dombrowka 2,5 km; kK Falkowitz; 296 Ew.

Liebenau D (m. Mühlberg) + Rg: Kr Ag Wohlau 20 km; P A eK Auras 3,5 km; E Obernigk 5 km; St Liebenau; kK Heinzendorf; 516 + 69 Ew.

Liebenhain D: Kr Ag eK Gr Strehlitz 11 km; P St kK Himmelwitz 3 km; E Sandowitz 7 km; A Schloß Gr Strehlitz; 440 Ew.

Liebenthal Stadt + Bhf [Krummenöls]: Kr Löwenberg 15 + 14 km; Ag Greiffenberg 7 + 6 km; P E eK kK Liebenthal (Bz. Liegnitz), Bhf 2 km; A St Liebenthal u. Krummenöls; 1649 [+2] Ew.

Liebenthal D: Kr Ag Militsch 17 km; P A St Brustawe 4 km; E Kraschnitz 8 km; eK Wirschkowitz; kK Goschütz; 186 Ew.

Liebenthal Freigut [Saabe]: Kr Namslau; P Minkowsky 4 km; E Eckersdorf 8,5 km.

Liebenzig D + Rg: Kr Freystadt 28 km; Ag Carolath 17 km; P A St eK kK Liebenzig; E Neusalz (Oder) 17 km; 491 + 49 Ew.

Liebersdorf D: Kr Ag Landeshut 15 km; P E Konradsthal 3 km; A St Liebersdorf; kK Gottesberg; eK Gottesberg u. Reichenau; 1102 Ew.

Liebersdorf Neu- Kol [Liebersdorf]: Kr Landeshut 17 km; P E Rothenbach (Schles.) 3 km; eK Gottesberg; [127 Ew].

Liebethal (Leopoldowitz) Rg: Kr Ag Breslau 21,5 km; P A St E Wangern 4 km; eK kK MarktBohrau; 163 Ew.

Liebichau D + Rg (m. Vw u. Zg): Kr Ag Bunzlau 11 km; P Thomaswaldau 5 km; E Kaiserswaldau 7 km; A St Mittlau; eK kK ObThomaswaldau; 328 + 94 Ew.

Liebichau Neu- Kol [Liebichau]: Kr Bunzlau 13 km; P Thomaswaldau 4 km; E Kaiserswaldau 4 km; [37 Ew].

Liebichau Weiler [Stadt + D Landsberg]: Kr Rosenberg 21 km; P Klnb Landsberg (Oberschles.) 2 km; E Bankau 12 km; [26 + 114 Ew].

Liebichau D + F [Rg Kaltdorf]: Kr Ag Sprottau 7 km; P E A St eK Mallmitz 4 km; kK Eisenberg; 421 [+7] Ew.

Liebichau Alt- D **u. Neu-** D: Kr Waldenburg 10 km; P St eK kK E Ndr-Salzbrunn 3,5, Bhf 4,5 km; Ag Freiburg 5 u. 4 km; A Sorgau; 619 + 168 Ew.

Liebichau Fgbz (m. Christinen-, Ober-, Mittel- u. Ndrhof, Zg, Rehgarten, Ww Iu. III): Kr Waldenburg 9,5 km; P eK kK E Nieder-Salzbrunn 3, Bhf 4 km; Ag Freiburg 4,5 km; A St Fürstenstein; 113 Ew.

Liebschütz D + Rg (m. Stärkefb u. Zg): Kr Freystadt 8 km; Ag P E A St eK kK Neusalz (Oder) 5, Bhf 4 km; 283 + 78 Ew.

Liebsdorf Kol (m. Waldhäuser) + Vw [Lissau]: Kr Lublinitz 13 km; P Preußisch-Herby 6 km; E Lissau 3 km; [98 + 13 Ew].

Liebsdorf Kol [Paulsdorf]: Kr E Zabrze 3,5 km; P A Zaborze 2 km; [1506 Ew].

Liebsen D (m. Kol Marienow) + Rg: Kr Sagan 15 km; Ag Halbau 5 km; P A St eK Cunau 4 km; E Hansdorf 4 km; kK Ndr Hartmannsdorf; 236 + 34 Ew.

Liebstein D + Rg: Kr Ag Görlitz 9 km; P Girbigsdorf 4 km; E Charlottenhof 7 km; A Ebersbach; St eK Kunnersdorf; 95 + 28 Ew.

Liednitz Rg: Kr Ag E Brieg 9, Bhf 10,5 km; P Großdöbern (Bz. Breslau) 4 km; A St eK Scheidelwitz; kK GrLeubusch; 47 Ew.

Liegnitz Stadtkreis: Ag P E St eK kK Liegnitz; 54 879 Ew.

Liegnitzer Vorwerke D: Kr Ag eK kK P Liegnitz 3 km; E Neuhof (Kr. Liegnitz) 3 km; A St Prinkendorf; 965 Ew.

Liepie Kol [Czienskowitz]: Kr Cosel 17 km; P E Polnisch-Neukirch 3 km; [21 Ew].

Liergrund Kol + Vw [Hausdorf]: Kr Neurode 5,5 km; P Hausdorf (Kr. Neurode) 2,5 km; E Centnerbrunn 3 km; [181+6 Ew].

Lieske D+Rg: Kr Ag Hoyerswerda 29 km; P E A St Uhyst (Schles.) 6 km; eK Klix; kK Wittichenau; 79+0 Ew.

Liegensow Weiler [GrBorek]: Kr Rosenberg 13 km; P Großborek 2 km; E Schierokau 10 km.

Ligusmühle Kr Rosenbg = BenschM.

Ligusowe H [Boroschau]: Kr E Rosenberg 7, Bhf 6 km; P Bischdorf (Oberschles.) 3 km; Klnb Boroschau 1 km; [7 Ew].

Likowietz (Szykowietz) Kol [Suffetz]: Kr Pleß 12 km; P E Sohrau (Oberschles.) 8 km; [94 Ew].

Lilienthal D: Kr Ag P Breslau 5,5 km; E Oswitz 3 km; Klnb Lilienthal; A St Carlowitz; eK Hünern; kK Weidenhof; 132 Ew.

Lilikowe D + Rg: Kr Ag kK Militsch 13 km; P E Gontkowitz 3,5 km; A St Neuschloß; eK Wirschkowitz; 27+15 Ew.

Limburg Neu- D: Kr Ag E Brieg 10, Bhf 11,5 km; P Großdöbern (Bz. Breslau) 2,5 km; A St eK Scheidelwitz; kK GrLeubusch; 369 Ew.

Linda Ober- D+Rg **u. Mittel-** D **u. Nieder-** D+Rg (m. F u. Waldhaus): Kr Lauban 13 u. 12 u. 11 km; Ag E kK Marklissa 7 u. 8 u. 8 km; P Niederlinda; A St eK Linda; 723+20 u. 119 u. 965 +18 Ew.

Linda Kol [Hammerstadt]: Kr Rothenburg OL 20 km; P E Rietschen 5 km; [23 Ew].

Lindau D: Kr Freystadt 12 km; Ag Beuthen (Bz. Lgtz) 9 km; P E A St eK kK Neustädtel (Bz. Liegnitz) 1 km; 629 Ew.

Lindau Herzoglich Rg (m. F u. Ndrbw): Kr Freystadt 13 km; Ag Beuthen (Bz. Liegnitz) 10 km; P E A St eK kK Neustädtel (Bz. Liegnitz) 1 km; 116 Ew.

Linde Kol + Vw [Schimmelwitz]: Kr Trebnitz 12 km; P E Obernigk 4,5 km; [24+4 Ew].

Linden D (m. Fährh): Kr Ag kK Brieg 8 km; P eK E Linden (Bz. Breslau), Bhf 2 km; A St Rothhaus-Briesen; 842 Ew.

Linden D: Kr Ag Bunzlau 11 km; P Schönfeld (Bz. Liegnitz) 5 km; E Thomaswaldau 8 km; A St eK Lichtenwaldau; kK NdrSchönfeld; 135 Ew.

Linden D+Rg I u. II: Kr Ag Glogau 22 km; P Salisch 4 km; E Driebitz 12 km; A St Linden; eK Schlawa Stadt; kK Tschepplau; 544+151 Ew.

Lindenau D: Kr Grottkau 31 km; Ag Ottmachau 11 km; P A St kK Lindenau (Kr. Grottkau); E eK Münsterberg 10 km; 962 Ew.

Lindenau D+Rg: Kr Hoyerswerda 41 km; Ag Ruhland 13 km; P E Ortrand 5 km; A St eK Lindenau; kK (Rg) Wittichenau; 520+20 Ew.

Lindenau D: Kr Landeshut 9 km; Ag eK Liebau 4 km; P E Grüssau 3 km; A St Hermsdorf; kK Liebau u. Grüssau; 351 Ew.

Lindenberg Lehngut [Ob Görisseiffen]: Kr Löwenberg 7 km; P Görisseiffen; E Schmottseiffen (Lähn) 5 km; [12 Ew].

Lindenbusch D + Rg (m. Zg): Kr Ag P E kK Liegnitz 4 km; A Rothkirch; St eK Waldau; 146+65 Ew.

Lindener Fähre, An der, F [OFAnth Peisterwitz]: Kr Brieg 9,5 km; P E Linden (Bz. Breslau) 1,5, Bhf 3,5 km; [6 Ew].

Lindenfeld Kol [OberLinda]: Kr Lauban 14 km; P Niederlinda 4 km; E Marklissa 7 km; [68 Ew].

Lindengartenhaus Ww [Klitschdorfer Haide]: Kr E Bunzlau 11 km; P Klitschdorf 4 km; [2 Ew].

Lindenhöh Kol [OberLinda]: Kr Lauban 14 km; P Niederlinda 4 km; E Marklissa 7 km; [20 Ew].

Lindenhof Kr Neurode s. Eckersdorf.

Lindenhof Kol [Busow] + Vw [Busow I] + Vw [Donnersmark]: Kr Rosenberg 23 km; P Ludwigsdorf (Oberschles.) 4 km; E Bankau 9 km; [30+2+5 Ew].

Lindenruh Fb u. M [Rauschwitz]: Kr E Glogau 2 km; P Rauschwitz 1,5 km; [27 Ew].

Lindenruh Vergnügungsplatz [Grottkau]: Kr P E Grottkau 2 km; [12 Ew].

Lindenruh Vw [Liegnitzer Vorwerke]: Kr Liegnitz 4 km; P E Neuhof (Kr. Liegnitz) 1, Bhf 3,5 km; [38 Ew].

Lindenvorwerk Vw [Neustadt]: Kr P E Neustadt (Oberschl.) 2,5, Bhf 3,5 km; [58 Ew].

Linderey Kol + Vw [Linden D + Rg I]: Kr Glogau 22 km; P Salisch 2 km; E Driebitz 10 km; [46 + 26 Ew].

Lindewiese D: Kr Ag Neisse 14 km; P St Oppersdorf 4 km; E Neuwalde 7 km; eK Schnellewalde; A kK Lindewiese; 817 Ew.

Lindhardt F [Rg Panten]: Kr Lüben 15 km; P St Fuchsmühl (Schles.) 2 km; E Göllschau 6 km; [7 Ew].

Linsen D: Kr Ag Militsch 19 km; P E Frauenwaldau 4 km; A St Brustawe; eK Festenberg; kK ObFrauenwaldau; 202 Ew.

Linz Rg: Kr Ag E Guhrau 14,5 km; P Schabenau 2,5 km; A St Waldvorwerk; eK Herrnlauersitz; kK GrOsten; 34 Ew.

Lipie Kr Cosel s. Liepie.

Lipie Bahnhof [Rg Lubetzko]: Kr P Lublinitz 3 km; [12 Ew].

Lipie Weiler [Zwonowitz]: Kr Rybnik 10 km; P Rauden (Bz. Oppeln) 6 km; E Summin 5 km; [43 Ew].

Lipiloskeu Kol [AltPoppelau]: Kr Oppeln 26 km; E Löwen 13 km; P Poppelau (Kr. Oppeln) 2,5 km; [35 Ew].

Lipine D (m. Eisenbahn-Kol): Kr Ag Beuthen OS 6 km; P A St eK kK Lipine; E Morgenroth 2 km; 16896 Ew.

Lipine Weiler [Jaschine]: Kr Rosenberg 18 km; P E Kleinlassowitz 3 km; [59 Ew].

Lipka F [Rg DtschPiekar]: Kr Beuthen 7 km; P E Scharley 2, Bhf 4 km; [17 Ew].

Lipke D + Vw [Kolzig]: Kr Grünberg 35 km; Ag Kontopp 4 km; P A St eK kK Kolzig 2 km; E Neusalz (Oder) 27 km; 147 [+7] Ew.

Lipowina F [Roschowitzdorf]: Kr Cosel 15 km; P Polnisch-Neukirch 8 km; E Birawa 9 km; [13 Ew].

Lippe Vw [Gülchen]: Kr Namslau 16,5 km; P Bankwitz 2,5 km; E Dammer 7,5 km; [74 Ew].

Lippen D + Rg (m. Wildpark u. WärterH]: Kr Ag P eK kK Falkenberg (Oberschles.) 4 km; E Tillowitz 3,5 km; A St Schloß Falkenberg; 233 + 68 Ew.

Lippen D + Rg: Kr Freystadt 22 km; Ag Carolath 11 km; P Tschiefer 7 km; E Neusalz (Oder) 11 km; A St eK kK Liebenzig 6 km; 635 + 31 Ew.

Lippen D + Rg: Kr Ag Hoyerswerda 19 km; P E A St eK Lohsa (Bz. Liegnitz) 4 km; kK Wittichenau; 192 + 6 Ew.

Lippnik F [Rg Bralin] + H [Gohle]: Kr GrWartenberg 11 km; P E Bralin 3,5 km; [7 + 12 Ew].

Lippowitz F [Rg Koschentin]: Kr Lublinitz 15 km; P E Koschentin 4,5 km; [10 Ew].

Lippvorwerk Vw [Hammer]: Kr Grünberg 20 km; P Saabor 4 km; E Poln-Kessel 13 km; [3 Ew].

Lipsa D + Rg: Kr Hoyerswerda 26 km; Ag E Ruhland 8,5 km; P A St Lipsa; eK Hermsdorf b. Ruhland; kK Wittichenau; 193 + 83 Ew.

Lipschau-Dohms D + Rg (m. F NdrVw): Kr Ag Sagan 25 km; P Neuhammer (Queis) 4 km; E Halbau 16 km; A Queisthal; St Dohms; eK Dohms, Schöndorf; kK Eisenberg; 316 + 14 Ew.

Liptin D + Rg: Kr Leobschütz 21,5 km; Ag E Katscher 6 km; P A Dirschel 2 km; St kK Liptin; eK Rösnitz; 503 + 165 Ew.

Lische s. Podasch; Kr Militsch.

Lisczok Kol + Vw [Pluder-Petershof]: Kr Lublinitz 17 km; P E Zawadzki 3 km; [36 + 26 Ew].

Liskowietz Kol [Woschczytz]: Kr Pleß 21 km; P E Sohrau (Oberschles.) 8 km; [16 Ew].

Lissa D + Rg: Kr Ag Görlitz 11 km; P E Penzig (Oberlaus.) 3 km; A St eK Lissa; 366 + 27 Ew.

Lissa Kr Neumarkt s. Deutsch-L.

Lissagora Kol [Boronow]: Kr Lublinitz 16 km; P Boronow 2 km; E Koschentin 10 km; [62 Ew].

Lissagora Kol [Sorowski]: Kr Lublinitz 16 km; P E Schierokau 11, Bhf 10 km; [7 Ew].

Lissau D (m. Bhf) + Rg: Kr Ag eK Lublinitz 10 km; P E Lissau; A St kK Kochanowitz; 362 + 140 Ew.

Lissek Kr Ag eK Rybnik 11,5 km; P A St kK Lissek; E Summin 3,5 km; 683 Ew.

Lissok (Wernerau) Vw [Rg Gonschiorowitz]: Kr P E Großstrehlitz 4 km; [7 Ew].

Lissowitz D (m. F) + Rg (m. Zg): Kr Ag P St eK E Lublinitz 4, Bhf 5 km; A Schloß Lublinitz; kK Lubetzko; 513 + 25 Ew.

List Kol [Steudnitz]: Kr Goldberg (-Haynau) 17 km; P eK Lobendau (Schles.) 3,5 km; E Arnsdorf 5 km; [8 Ew].

Lißok Kol [Rogau]: Kr P E Cosel (Schles.) 4, Bhf 3 km; [48 Ew].

Litschen D + Rg (m. F): Kr Ag Hoyerswerda 16,5 km; P E A St eK Lohsa (Bz. Liegnitz) 2, Bhf 3 km; 196 + 29 Ew.

Lobedau D + Rg: Kr Grottkau 36 km; Ag Ottmachau 8,5 km; P A St Lobedau (Bz. Oppeln); E Patschkau 5,5 km; kK Laßwitz; 404 + 60 Ew.

Lobendau Ober- D + Rg **u. Mittel-** D + Rg **u. Nieder-** D + Rg **u. Roth-** D + Rg **u. Berg-** D + Rg **u. Neu-** D: Kr Goldberg(-Haynau); Ag Goldberg 14,5—11 km; P A St eK Lobendau (Schles.); E Wildschütz 6—5 km; kK Rothbrünnig; 969 Ew.

Lobetinz D + Rg: Kr Ag Neumarkt 12 km; P eK kK Leuthen (Bz. Breslau) 4 km; E DeutschLissa 10,5 km; A St Kertschütz; 129 + 114 Ew.

Lobkowitz D + Rg: Kr Neustadt 29,5 km; Ag Krappitz 8,5 km; P A St E Dobrau 1 km; eK Oberglogau 11,5 km; kK Komornik; 725 + 18 Ew.

Lobris D + Rg: Kr Ag eK Jauer 7 km; P A St Lobris; kK Profen; E Seckerwitz 5 km; 213 + 85 Ew.

Lodenau D + Rg: Kr Ag St eK Rothenburg OL 7 km; P A Lodenau; kK Muskau; 415 + 82 Ew.

Lodenberg Vw [Loos]: Kr Grünberg 19 km; P Kleinitz 7 km; E Züllichau 15 km; Ag Kontopp 18 km; [81 Ew].

Löben Neu- Kol [Küpper]: Kr Lauban 20 km; P E Seidenberg (Oberlaus.) Stadt 6, Bhf 8 km; [87 Ew].

Löbensluft Kol [ObLichtenau]: Kr Lauban 6 km; P E Lichtenau (Bz. Liegnitz) 3 km; [328 Ew].

Löbensmüh Vw [Mengelsdorf]: Kr Görlitz 13 km; P E Reichenbach (Oberlaus.) 3, Bhf 4 km; [14 Ew].

Löbtenz Stdth von Grünberg.

Löffler-Leeden = Leeden [Kunzendorf]: Kr Neurode.

Löschnei D: Kr Glatz 27 km; P Ag St kK Lewin 2,5 km; E Rückers 11 km; A Hallatsch (in Lewin); eK Reinerz; 48 Ew.

Löschze b. Pniow Kol [Pissarzowitz]: Kr Gleiwitz 18,5 km; P E Tost 7 km; [7 Ew].

Löwen Stadt: Kr Brieg 17,5 km; P Ag A St eK kK Löwen (Schles.); E Löwen 1 km; 3246 Ew.

Löwenberg Stadt (m. Vw u. Zg): Kr Ag P E A St eK kK Löwenberg (Schles.); 5293 Ew.

Löwenstein D + Rg: Kr Ag E Frankenstein 6 km; P Schönheide (Bz. Breslau) 2,5 km; A St kK Peterwitz; eK Dittmannsdorf; 172 + 111 Ew.

Löwitz D: Kr Ag eK Leobschütz 14 km; P kK Löwitz (Oberschles.); E Jägerndorf 10 km; A Poßnitz; St Hennerwitz; 1218 Ew.

Loffkowitz Kr Kreuzburg; s. Lowkowitz.

Logau Kol [SchlesHaugsdorf] + Rg: Kr Ag P E Lauban 5 km; A St Wünschendorf; eK SächsHaugsdorf; kK Naumburg (Queis) + Bertelsdorf; [127 +]56 Ew.

Logisch Groß- D (m. M.) + Rg: Kr Ag Glogau 17 km; P A St eK Wiesau (Kr. Glogau) 3 km; E Klopschen 7 km; kK GrLogisch; 502 + 26 Ew.

Logisch Klein- D + Rg: Kr Ag Glogau 8 km; P Jätschau 3 km; E Nilbau 3 km; A St KlLogisch; eK kK Jakobskirch; 210 + 79 Ew.

Logischen D + Rg: Kr Ag E Guhrau 9, Bhf 8 5 km; P kK Kraschen (Kr. Guhrau) 4 km; A St Kahlau; eK Heinzendorf; 112 + 67 Ew.

Lohe D (m. M) + Rg: Kr Ag Breslau 10,5 km; P Klettendorf-Hartlieb 5 km; E Bettlern 1,5 km; A St eK Domslau; kK Oltaschin; 371 + 111 Ew.

Lohe I Freistelle + M [D Striese] u. **II** G [Rg Striese]: Kr Trebnitz 8,5 km; P Klnb Wiese (Kr. Trebnitz) 1 km; E Schebitz 8,5 km; (II eK Hochkirch); [I 3 + 6, u. II 5 Ew].

Lohna D: Kr Ag Lublinitz 30 km; P A St kK Woischnik 0,5 km; E Stahlhammer 13,5 km; eK Ludwigsthal; 562 Ew.

Lohnau D + Rg: Kr Ag eK Cosel 18 km; P A St kK Lohnau; E Hammer 11 km; 1212 Ew.

Lohnia D + Rg: Kr Gleiwitz 23 km; Ag Tost 11 km; P E Rudzinitz 5, Bhf 3 km; A Bitschin; St kK Chechlau; eK Jacobswalde; 580 + 44 Ew.

Lohniak F [Rg Dombrowka]: Kr Gleiwitz 34 km; P Himmelwitz 4,5 km; E Blottnitz 8 km; [5 Ew].

Lohnig Kol + Vw + Bhf [Dromsdorf]: Kr Striegau 15,5 km; P Dromsdorf 1,5 km; E Lohnig; kK Beckern; 95 + 44 + 5 Ew.

Lohnitz D + Rg: Kr Ag eK Rybnik 17 km; P Kornowatz 1 km; E Czernitz 9 km; A St Rzuchow; kK Pstrzonsna; 237 Ew.

Lohsa Mfl + Rg: Kr Ag Hoyerswerda 14 km; P E A St eK Lohsa (Bz. Liegnitz), Bhf 1,5 km; kK Wittichenau; 459 + 58 Ew.

Lohsa Bhf [Rg Weißkollm]: Kr Hoyerswerda 13 km; P Lohsa (Bz. Liegnitz) 1,5 km; [8 Ew].

Lohsa Neu- Kol [Lohsa]: Kr Hoyerswerda 14 km; P E Lohsa (Bz. Liegnitz) 2, Bhf 3 km; [184 Ew].

Loischwitz D + Rg: Kr Ag Oels 14 km; P E Sibyllenort 3,5, Bhf 6 km; A St Dobrischau; eK kK Lossen; 61 + 123 Ew.

Lomnitz D + Rg: Kr Ag Görlitz 11 km; P E Nikrisch 5 km; A St Radmeritz; eK Nieda; 103 + 24 Ew.

Lomnitz Alt- D u. **OberAltL** Rg + **MittelAltL** Rg + **NiederAltL** Rg: Kr Ag eK Habelschwerdt 8,5 km; P A St kK Altlomnitz; E Grafenort 5 km; 1178 u. 20 + 18 + 24 Ew.

Lomnitz Neu- D: Kr Ag eK Habelschwerdt 10,5 km; P A St kK Altlomnitz 2,5 km; E Grafenort 7 km; 216 Ew.

Lomnitz D + Rg (m. Zg): Kr Ag Hirschberg 9 + 6 km; P E A St eK kK Lomnitz (Riesengeb.); 1367 + 121 Ew.

Lomnitz D + Vw [Schoffschütz]: Kr Ag eK Rosenberg 10 km; P E A St Schoffschütz 4 km; kK Wyssoka; 763 [+17] Ew.

Lomnitz D: Kr Waldenburg 18,5 km; P E Wüstegiersdorf 4,5, Bhf 3,5 km; Ag St eK NdrWüstegiersdorf 4,5 km; A kK Donnerau; 503 Ew.

Lomy Kol [Tscheschen]: Kr GrWartenberg 19 km; P Conradau 5 km; E GrGraben 18 km; [49 Ew].

Lona-Lany D + Rg: Kr Ag E Gleiwitz 10 km; P kK Kieferstädtel 1,5 km; A St Schloß Kieferstädtel; eK Jacobswalde; 559 + 105 Ew.

Lonczek Städtisch D: Kr Gleiwitz 21 km; Ag P kK E Tost 6, Bhf 7,5 km; A St Kottlischowitz; eK Tost-Peiskretscham; 87 Ew.

Loniak F Kr Gleiwitz s. Lohniak.

Lonkau D + Rg: Kr Ag eK E Pleß 4,5 km; P kK Lonkau; A St Goczalkowitz + Schloß Pleß; 1622 + 71 Ew.

Lonkau-Mletzko Vw [Lonkau]: Kr E Pleß 6 km; P Lonkau 3 km; [5 Ew].

Lonkau-Paszek Rg: Kr Ag eK E Pleß 6 km; P eK Lonkau 2 km; A St Goczalkowitz; 13 Ew.

Lonschke F [Rg Borislawitz]: Kr E Cosel 10, Bhf 12 km; P Kostenthal.

Lonschnik D: Kr Neustadt 20 km; Ag eK Friedland 11 km; A St Schelitz I; P E kK Lonschnik, Bhf 3 km; 1145 Ew.

Loos D (m. Kgl. Buhnenhaus 4 km) + Rg: Kr Ag Grünberg 14 km; P A St eK Saabor 2 km; E PolnKessel 8 km; kK Milzig; 331 + 56 Ew.

Loos D: Kr Ag Sagan 15 km; P Neuhammer (Queis) 4 km; E Halbau 12 km; A Queisthal; St eK Dohms; kK Eisenberg; 492 Ew.

Loos F (Carlswalde): Kr Sagan 15 km; E Halbau 12 km; eK Dohms; P Neuhammer (Queis) 3 km; [4 Ew].

Loose F [Rg ObGebelzig]: Kr Rothenburg OL 29 km; P Weißenberg (Sachsen) 5 km; E Mücka 12 km; [3 Ew].

Looser Fähre Kol + Vw [Loos]: Kr Grünberg 17 km; P Saabor 3 km; E PolnKessel 9 km; [15 + 6 Ew].

Looswitz D: Kr Ag P E eK kK Bunzlau 4 km; A Warthau; St Looswitz; 501 Ew.

Lorankwitz D: Kr Ag Breslau 24 km; P Koberwitz (Bz. Breslau) 6,5 km; E Buchwitz 1 km; A St Seschwitz; eK Rankau; kK GrTinz; 162 Ew.

Lorenzberg D + Rg: Kr Ag Strehlen 13,5 km; P E Oberrosen (Kr. Strehlen) 6,5 km; A St eK Lorenzberg; kK Giersdorf; 179 + 95 Ew.

Lorenzdorf Msl (m. Ww 3 km) + Kol [Klitschdorfer Haide]: Kr Ag Bunzlau 19 km; P St Lorenzdorf; E Siegersdorf 16 km; A Klitschdorf; eK Schöndorf; kK Birkenbrück; 775 [+58] Ew.

Lorenzdorf Kol + Vw [Zowade]: Kr Neustadt 24 km; P E Kujau (Oberschl.) 3 km; [91 + 54 Ew].

Lorenzgut Kol [Bergel]: Kr P E Ohlau 3, Bhf 4,5 km; [22 Ew].

Lorettokapelle Kr Neurode s. Eckersdf.

Lorke Kol [AltEllguth]: Kr Oels 13,5 km; P Schollendorf 5,5 km; E Gimmel 10,5 km; [65 Ew].

Lorywalzwerk Kol [Antonienhütte + Neudorf]: Kr Kattowitz 12,5 km; P Antonienhütte 0,5 km; E Morgenroth 4 km; [10 + 558 Ew].

Lorzendorf D + Rg (m. Zg): Kr Ag Namslau 12 km; P Reichthal 6,5 km; E Noldau 8 km; A Lorzendorf; St Buchelsdorf-Lorzendorf; eK Kaulwitz; kK Strehlitz; 166 + 373 Ew.

Lorzendorf D + Rg: Kr Neumarkt 21 km; Ag Canth 11 km; P E Mettkau 1,5 km; A St kK Lorzendorf; eK Fürstenau; 365 + 62 Ew.

Lorzendorf D + Rg: Kr Ohlau 18 km; P kK Brosewitz 2,5 km; Ag E Wansen 7 km; A St Lorzendorf; eK Gaulau; 184 + 77 Ew.

Lorzendorf Weiler + Vw [Jaschine]: Kr Rosenberg 20 km; P E Kleinlassowitz 5, Bhf 4 km; [108 + 18 Ew].

Loslau Stadt (m. F): Kr Rybnik 13 km; Ag P A St eK kK E Loslau, Bhf 1 km; 2645 Ew.

Loslau Alt D + **Schloß** Rg (m. Bhf): Kr Rybnik 12 km; Ag eK kK E Loslau, Bhf 1 km; P Marklowitz (Kr. Rybnik) 5 km; A St Schloß Loslau; 235 Ew.

Lossen D+Rg: Kr Brieg 11,5 km; P A St eK kK Lossen; E Lossen 1,5 km; Ag Löwen 6,5 km; 1490+284 Ew.

Lossen D+Rg: Kr Ag Trebnitz 13 km; P Perschütz 1,5 km; E Zedlitz 4,5 km; A St eK kK Lossen; 271+122 Ew.

Loßwitz D+Rg: Kr P Ag E Wohlau 5,5, Bhf 6,5 km; A Sürchen; St kK Loßwitz; eK Mondschütz; 307+49 Ew.

Louisdorf D+Rg: Kr Ag P E St eK Freystadt (Niederschles.) 7 km; A Streidelsdorf; kK Friedersdorf; 138+9 Ew.

Louisdorf D+Rg: Kr Ag Strehlen 11,5 km; P Riegersdorf (Kr. Strehlen) 5 km; E Crummendorf 6 km; A Louisdorf; St eK Lorenzberg; kK Giersdorf u. Grottkau; 307+94 Ew.

Louisendorf Kol [Hagendorf]: Kr E Löwenberg 9 km; P Gießmannsdorf (Kr. Bunzlau) 4 km; [46 Ew].

Louisenfeld Dfth v. Piastenthal Kr Brieg.

Louisenfels Gh: Kr Hirschberg 17 km; P Nieder-Schreiberhau 3,5 km; E Petersdorf i. Riesengeb. 4 km.

Louisengrube Brkgr [Rg NdrSchönbrunn]: Kr Lauban 21 km; P Nieder-Schönbrunn 2 km; E Nikolausdorf 3 km; [17 Ew].

Louisenhain Kol [Ullersdorf a. B.]: Kr E Bunzlau 7 km; P Neujäschwitz 2 km; [5 Ew].

Louisenhain Kol [Eckersdorf]: Kr Neurode 9 km; P Eckersdorf (Kr. Neurode) 2,5 km; E Möhlten 6,5 km; [119 Ew].

Louisenhof Vw [Slawentzitz]: Kr Cosel 12 km; P E Slawentzitz 3, Bhf 6 km; [7 Ew].

Louisenhof Vw [Mechau]: Kr P Großwartenberg 7 km; E Perschau 4 km; [27 Ew].

Louisenhof Vw [OberRosen]: Kr Kreuzburg 12 km; P Skalung 3 km; E Konstadt 9 km; [20 Ew].

Louisenhof Vw [Lonkau]: Kr E kK Pleß 2 km; P Lonkau 2,5 km; [27 Ew].

Louisenhof Vw [Uschütz]: Kr Rosenberg 31,5 km; P Uschütz 2 km; E Pitschen 10 km.

Louisenhof Vw [Lauterbach]: Kr Sprottau 19 km; P E Primkenau 1 km; [32 Ew].

Louisenhof Vw [Gäbersdorf]: Kr Striegau 14,5 km; P Gäbersdorf (Kr. Striegau) 2 km; E Gäbersdorf-Beckern 3 km; [27 Ew].

Louisenthal D (m. Zg): Kr P Ag E Brieg (Bz. Breslau) 4,5, Bhf 6 km; A Michelwitz; St Leubusch; eK Scheidelwitz; kK GrLeubusch; 183 Ew.

Louisenthal Kol [Urbanstreben]: Kr Bunzlau 15 km; P Kittlitztreben 1 km; E Oberleschen 11 km; [28 Ew].

Louisenthal Gh [Grünberg]: Kr P E Grünberg (Schles.) 2, Bhf 1 km; [10 Ew].

Louisenthal Kol+Vw [Hausdorf]: Kr Neurode 8 km; P Hausdorf (Kr. Neurode) 2,5 km; E Ludwigsdorf 5 km; [157+8 Ew].

Louisenthal Kol+Vw [Wildschütz]: Kr Oels 20 km; P Großweigelsdorf 3 km; E Hundsfeld 7 km; [18+18 Ew].

Lowietzko Kol + Vw [KlStein]: Kr GrStrehlitz 23 km; P E Tarnau (Kr. Oppeln) 4 km; [57+11 Ew].

Lowkowitz D: Kr Ag Kreuzburg 9 km; P E A eK Schönwald (Kr. Kreuzburg, Oberschles.) 4,5 km; St kK Lowkowitz; 1290 Ew.

Lowkowitzer Grenzhäuser Kol [Lowkowitz]: Kr Kreuzburg 11 km; P Ludwigsdorf (Oberschles.) 6 km; E Schönwald 6 km; [116 Ew].

Lowoschau D+Rg (m. F): Kr Ag P E eK kK Rosenberg (Oberschles.) 5, Bhf 6 km; A St AltRosenberg; 398+70 Ew.

Lubek D+Rg: Kr Gleiwitz 15 km; Ag P E Peiskretscham 5, Bhf 7 km; A St kK Kamienietz; eK Tost-Peiskretscham + Tarnowitz; 192+7 Ew.

Lubel H [Kasawe] + Schf [Karlstadt]: Kr P E Militsch (Bz. Breslau) 4 km; E Kasawe 0,5 km; [7+2 Ew].

Lubetzko D+Rg: Kr Ag P eK E Lublinitz 4,5 km; A St GrLagiewnik; kK Lubetzko; 573+61 Ew.

Lubie D+**Ober**-Rg u. **Nieder**-Rg: Kr Gleiwitz 17 km; Ag E Peiskretscham 4,5, Bhf 6 km; P A St Lubie (Oberschles.); eK Tost-Peiskretscham; kK Koppinitz; 640+84 u. 85 Ew.

Lubie Zh [Peiskretscham]: Kr Gleiwitz 13 km; P E Peiskretscham 1, Bhf 2,5 km; [7 Ew].

Lublinitz Stadt: Kr Ag P A St eK kK E Lublinitz, Bhf 1 km; 3490 Ew.

Lublinitz Schloß- D (m. SchloßM) + Rg (m. Provinzial-Erziehungs- u. Pflegeanstalt): Kr Ag P St eK kK E Lublinitz 1, Bhf 2 km; A SchloßLubl.; 329+474 Ew.

Lubojanski Kol [Schemrowitz]: Kr Lublinitz 22 km; P E Schierokau 7, Bhf 8 km.

Lubom D+Rg (m. Dampfsägew, Hegerh u. Hospital): Kr Ag eK Ratibor 10 km; P kK Lubom (Oberschles.); E Tworkau 7 km; A St Grabowka; 1852 Ew.

Lubomerhof Vw [Rg Lubom]: Kr Ratibor 10,5 km; P Lubom (Oberschles.) 1 km; E Tworkau 6,5 km; [41 Ew].

Luboschütz D: Kr Ag eK kK E Oppeln 7,5 km; P A St Sowade 3 km; 617 Ew.

Lubotz F [Rg Drahthammer]: Kr Lublinitz 19 km; P E Stahlhammer 2,5 km; [21 Ew].

Lubotzken Kol [Kochczütz + Kochanowitz]: Kr Lublinitz 10 km; P Lissau 4 km; E Kochanowitz 3 km; [286 Ew].

Lubowitz D + Rg: Kr Ag eK Ratibor 9 km; P A St kK Lubowitz; E Nendza 6 km; 422 Ew.

Lubschau D + Rg: Kr Ag Lublinitz 25 km; P A St kK Lubschau; E Stahlhammer 11,5 km; eK Ludwigsthal; 602 + 212 Ew.

Lubthal Kol + Vw [Saabor]: Kr Neumarkt 12 km; P E Nimkau 6 km; [65 + 37 Ew].

Lucasine Kol [Brzezie]: Kr E Ratibor 3,5 km; P Brzezie 2 km; [19 Ew].

Luccassine Vw [AltGleiwitz]: Kr P Gleiwitz 5 km; E Laband 3 km; [4 Ew].

Luciegrün Vw [Zywodczütz]: Kr Oppeln 28 km; P Krappitz 3,5 km; E Gogolin 8 km; [7 Ew].

Ludgierzowitz D + Rg: Kr eK Ratibor 27,5 km; Ag kK Hultschin 5 km; P St Ludgierzowitz; E Przimos 5,5 km; A Petrzkowitz; 2640 Ew.

Ludwigsbaude Gh [Rg Querbach]: Kr Löwenberg 40 km; P Seifershau (Bz. Liegnitz) 6 km; E Petersdorf (Riesengeb.) 10 km; [14 Ew].

Ludwigsdörfel D: Kr Ag eK Glatz 9,5 km; P Wallisfurth 3 km; E Möhlten 6,5 km; A St Reichenau; kK ObSchwedeldorf; 93 Ew.

Ludwigsdorf Nieder- D + Rg (m. Kalkbruchhaus): Kr Ag Görlitz 6 km; P E Charlottenhof (Oberlauf.) 4 km; A St Ludwigsdorf; eK NdrLudwigsdorf; 473 + 42 Ew.

Ludwigsdorf Ober- D + Rg: Kr Ag Görlitz 5 + 4 km; P A St Ludwigsdorf (Oberlauf.); E Hennersdorf 2 km; eK NdrLudwigsdorf; 431 + 31 Ew.

Ludwigsdorf D + H [Rg Seifershau]: Kr Hirschberg 17 km; Ag Hermsdorf u. Kynast 14 km; P A St eK Seifershau (Bz. Liegnitz) 3 km; kK Voigtsdorf; E Altkemnitz 6 km; 325 [+4] Ew.

Ludwigsdorf D: Kr Ag kK Kreuzburg 9, Bhf 10 km; P A St eK Ludwigsdorf (Oberschles.); E Bankau 5 km; 935 Ew.

Ludwigsdorf D (m. Zh): Kr Ag eK kK Löwenberg 5 km; P Deutmannsdorf 3 km; E A Plagwitz 3 km; St Ludwigsdorf; 603 Ew.

Ludwigsdorf D + Rg: Kr Neisse 18 km; Ag eK E Ziegenhals 4, Bhf 3 km; P A kK Neuwalde (Bz. Oppeln) 3,5 km; St Ludwigsdorf; 805 + 17 Ew.

Ludwigsdorf D + Rg: Kr Ag eK Neurode 6,5 km; P A St kK E Ludwigsdorf (Kr. Neurode), Bhf 2,5 km; 1699 + 0 Ew.

Ludwigsdorf D + Rg (m. Ober- u. NiederL, Dörrh, Kol u. Schf): Kr Ag P eK kK E Oels (Schles.) 3,5 km; A St Ludwigsdorf; 289 + 186 Ew.

Ludwigsdorf D + Rg: Kr Ag kK Schönau 16 km; P Langenau (Kr. Löwenberg) 7 km; E Hirschberg 15 km; A Johnsdorf; St eK Ludwigsdorf; 482 Ew.

Ludwigsdorf D + Rg (m. Alte u. Neue F): Kr Ag Schweidnitz 9 km; P eK kK Leutmannsdorf 4,5 km; E Jacobsdorf 4,5 km; A St Schwengfeld; 429 + 122 Ew.

Ludwigsglück Stkgr [D Biskupitz] + Bhf [Rg Zabrze]: Kr Zabrze 2,5 km; P Mikultschütz 2 km; E Ludwigsglück; eK KleinZabrze; [16 + 21 Ew].

Ludwigshof Vw [Liegnitzer Vorwerke]: Kr Liegnitz 3 km; P E Neuhof (Kr. Liegnitz) 0,5, Bhf 3 km; [77 Ew].

Ludwigshof Vw [Friedrichswalde]: Kr Lüben 12 km; P E Polkwitz 4 km.

Ludwigshof Vw [Dombrowka v. Dalwigk]: Kr Oppeln 18 km; P Großschimnitz 5 km; E Gogolin 12,5 km; [8 Ew].

Ludwigshof Kol [Nicolai]: Kr Pleß 26 km; P E Nicolai 2,5 km; [52 Ew].

Ludwigshof Vw [Timmendorf]: Kr Pleß 23 km; P Timmendorf 2 km; E Sohrau 10 km; [19 Ew].

Ludwigshof Kr Sagan; s. Reichenau b. Priebus.

Ludwigshütte Bronzefb in Kattowitz.

Ludwigsmühl Kol [Petersdorf]: Kr Sprottau 16 km; P E Primkenau 4, Bhf 3 km; [53 Ew].

Ludwigsthal D + Rg (HeideVw): Kr Ag Grünberg 20 km; P A St eK Saabor 4 km; E Nittritz 10 km; kK Milzig; 64 + 11 Ew.

Ludwigsthal D: Kr Ag Lublinitz 22 km; P St kK Lubschau 3 km; E Stahlhammer 7 km; A Kutschau; eK Ludwigsthal; 246 Ew.

Ludwigswunsch Rg: Kr Pleß s. Altdorf Freigut.

Lübchen D + Rg: Kr Ag E Guhrau 13,5, Bhf 14 km; P A St Lübchen (Schl.); eK Herrnlauersitz; kK GrOsten; 339 + 112 Ew.

Lüben Stadt: Kr Ag P E A St eK kK Lüben (Schles.); 6161 Ew.

Lübener Heide Groß- Fgbz (m. OF) + **Klein-** Fabz: Kr Ag P E A St eK kK Lüben (Schles.) 4 km; 5 + 0 Ew.

Lübener städtische Ziegelei Zg [Groß-Lübener Heide]: Kr Lüben 7 km; P Großrinnersdorf (Bz. Liegnitz) 6 km; E Koslitz 4 km; [5 Ew].

Lübenwalde D: Kr Ag E Lüben 8 km; P Gläsersdorf (Bz. Liegnitz) 4 km; A St eK Oberau; kK ObGläsersdorf; [48 Ew].

Lückerwitz Kr Trebnitz s. Lickerwitz.

Lüssen D: Kr Ag Striegau 8 km; P E Järischau 3,5 km; A St Barzdorf; eK Gäbersdorf; kK Lüssen; 594 Ew.

Luftenberg Kr Löwenberg s. Weinberg Ober-.

Lufthäuser Kol: Kr Hirschberg 14 km; P Kaiserswaldau (Riesengeb.) 2 km; E Altkemnitz 6 km.

Lug F [Rg Ellguth-Friedland]: Kr Falkenberg 14,5 km; P Friedland (Bz. Oppeln) 7 km; E Lamsdorf 8 km; [4 Ew].

Lug Kol [Kutzoben]: Kr Rosenberg 15 km; P Großborek 3 km; E Schierokau 13 km; [21 Ew].

Lug Kol + Vw [Uschütz]: Kr Rosenberg 32 km; P Uschütz 3 km; E Pitschen 10 km; [12 + 41 Ew].

Lugen Kol [Warlow]: Kr Lublinitz 25 km; P Guttentag 6 km; E Zembowitz 5 km; [15 Ew].

Lugk Kr Rothenburg = Bruch.

Lugknitz D (m. Zgln): Kr Rothenburg OL 31 km; Ag P kK Muskau 2 km; E Lugknitz; A Muskau I; St eK Muskau Land; 742 Ew.

Lugnian D (m. F): Kr Oppeln 15 km; Ag Kupp 10,5 km; P St kK Lugnian; A E Jellowa 3 km; eK Heinrichsfelde; 2331 Ew.

Lugnian-Dombrowka Kol [Lugnian]: Kr Oppeln 16 km; P Lugnian 1 km; E Jellowa 2 km; [510 Ew].

Lukow D + Rg: Kr Ag eK Rybnik 11 km; P Lissek 3 km; A St E Czernitz 3, Bhf 6 km; kK Pstrzonsna; 239 Ew.

Lukszo Kol [Sorowski]: Kr Lublinitz 12 km; P E Schierokau 11, Bhf 10 km; [6 Ew].

Lunke D + Rg (F): Kr Ag Militsch 12 km; P A St eK kK E Sulau 3 km; 196 + 5 Ew.

Lunske Kr Grünberg; s. Neuvorwerk [Kolzig].

Lusche Kol + Vw [Liebenzig]: Kr Freystadt 30 km; P Liebenzig 2 km; E Neusalz (Oder) 19 km; [16 + 12 Ew].

Luschken Kol [Neustadt]: Kr Hoyerswerda 19 km; P E Spremberg (Laus.) 13 km; [10 Ew].

Lustgarten F [Rg Kendzie]: Kr Militsch 39,5 km; P Bargen (Schles.) 5 km; E Rogosawe 5,5 km; [6 Ew].

Luthrötha Kol + Vw [Bergisdorf]: Kr P E kK Sagan 3 km; [31 + 12 Ew].

Luzine D (m. BrettM, Feldzg, FunkeM, NeuM, WindM) + Rg: Kr Ag Trebnitz 17 km; P A St eK Luzine; E Juliusburg 7,5 km; kK Schawoine; 755 + 118 Ew.

Lydihof Vw [RgGrHoschütz]: Kr Ratibor 28 km; P Großhoschütz 2,5 km; E Troppau 6,5 km; [0 Ew].

Lythandragrube Stkgr [Beuthen OS]: StadtKr Beuthen 8 km; P Friedenshütte 1 km; E Morgenroth 3 km; eK Antonienhütte; kK Eintrachthütte; [94 Ew].

Machen Kr Sagan s. Dtsch- u. Poln.M.

Machnitz D + Rg: Kr Ag kK Trebnitz 5,5 km; P E Großtotschen 3 km; A St Machnitz; eK Hochkirch; 92 + 143 Ew.

Maczeikowitz D + Rg: Kr Kattowitz 8 km; Ag Beuthen 5 km; P E Chorzow 2,5 km; A St kK Michalkowitz; eK Königshütte + Beuthen; 579 + 250 Ew.

Mährengasse D (m. Schießh u. Zg): Kr Ag St eK kK E Neisse 1,5 km; P Rochus 1 km; A Mährengasse; 1053 Ew.

Märkerei Weiler [Brinitze u. Konstadt-Ellguth] + Vw [Brinitze]: Kr Kreuzburg 21 km; P E Konstadt 8 km; [43 u. 16 + 10 Ew].

Märtinau Groß- D + **Klein-** D (m. Zg): Kr Ag P E eK kK Trebnitz (Schles.) 3,5 + 5,5 km; Klnb Maluschütz 2 + 4 km; A St Märtinau; 303 + 102 Ew.

Märzdorf s. auch Merzdorf.

Märzdorf D + Rg (m. Vw Oberhof) + Freirichtergt: Kr Ag eK Glatz 8,5 km; P A St kK Eisersdorf 5 km; E Eisersdorf u. NdrRengersdorf je 5 km; 351 + 73 + 9 Ew.

Märzdorf D: Kr Ag Glogau 23 km; P A St Salisch 1 km; E Driebitz 12 km; eK kK AltStrunz; 250 Ew.

Märzdorf D + Rg: Kr Goldberg (-Haynau) 15,5 km; Ag kK Haynau 11,5 km; P St eK Märzdorf (Kr. Goldberg-Haynau); E Kaiserswaldau 6 km; A Steinsdorf; 552 Ew.

Märzdorf D + Rg (m. FF Märzdorf u. Stempen): Kr Ag GrWartenberg 10,5 km; P E Bralin 9 km; A St Baldowitz; eK Schreibersdorf; kK Märzdorf; 551 + 20 Ew.

Märzdorf D + Rg (m. 2 Bw): Kr Ag eK Grottkau 6,5 km; P A St Koppitz 4 km; E Offeg 3,5 km; kK DeutschLeippe; 424 + 140 Ew.

Märzdorf D: Kr Hirschberg 10 km; Ag E kK Hermsdorf u. K. 6 km; P Stonsdorf 3 km; A St eK Giersdorf; 285 Ew.

Märzdorf a. Bober D: Kr Ag Löwenberg 9 km; P E Schmottseiffen (Lähn) 4 km; A St kK Märzdorf; eK Zobten (Bober); 817 Ew.

Märzdorf Kol [Schiefer]: Kr Löwenberg 10 km; P Lähn 4 km; E Schmottseiffen (Lähn) 6 km.

Märzdorf D + Rg: Kr Ag Ohlau 7,5 km; P E Leisewitz 2 km; A St kK Märzdorf; eK Zedlitz; 791 + 63 Ew.

Mäuseberg Bw [Schertendorf]: Kr P E Grünberg (Schles.) 5, Bhf 6 km; [8 Ew].

Mäusewinkel Kol [Hammer] + Bw [Pürschkau]: Kr Freystadt 40 km; P Schlawa (Schles.) 5 km; E Driebitz 18 km; [53 + 1 Ew].

Magdalenenthal Kol [KlKniegnitz]: Kr Nimptsch 19,5 km; P E Zobten (Bz. Breslau) 5,5, Bhf 6,5 km; [18 Ew].

Magdamühle M [D KlStanisch]: Kr GrStrehlitz 20,5 km; P Mischline 5 km; E Vossowska 4 km; [8 Ew].

Magnitz D (m. M) + Rg: Kr Ag Breslau 15 km; P A St Koberwitz (Bz. Breslau) 3,5 km; E eK Domslau 3 km; kK Oltaschin; 102 + 75 Ew.

Mahlen D + Rg: Kr Ag Trebnitz 11,5 km; P Hünern (Kr. Trebnitz) 5 km; E Paschkerwitz 4,5 km; A St kK Klnb Kapsdorf 2,5 km; eK Hochkirch; 183 + 179 Ew.

Mahlendorf Groß- D + Rg: Kr Ag eK Falkenberg 11,5 km; P Grüben (Oberschles.) 3 km; E Lamsdorf 9,5 km; A St kK Bielitz; 367 + 52 Ew.

Mahlendorf Klein- D + Rg: Kr Grottkau 29,5 km; Ag P St eK kK E Ottmachau 4,5, Bhf 6 km; A KleinMahlendorf; 143 + 99 Ew.

Mahliau Ober- D + Rg **u. Nieder-** D + Rg: Kr Ag Trebnitz 13 km; P A St Bingerau 2,5 km; E GrTotschen 9 km; eK Jackschönau; kK Schawoine; 67 + 54 u. 72 + 105 Ew.

Mahnau D + Rg (m. SchfBw): Kr Ag Glogau 9 km; P Jätschau 5 km; E Nilbau 4 km; A St KlLogisch; eK kK Jakobskirch; 92 + 82 Ew.

Maichowe H [Sorowski]: Kr P Lublinitz 9 km; E Cziasnau 5 km; [5 Ew].

Maifritzdorf D (m. Zg): Kr Frankenstein 18 km; P Ag eK E Reichenstein 3 km; A St kK Maifritzdorf; 999 Ew.

Mainczok Kol [Lugnian]: Kr Oppeln 21 km; P E Murow 5 km; [44 Ew].

Maiwaldau D + Rg: Kr Schönau 18 km; Ag kK Hirschberg 8 km; E Schildau 4 km; P A St eK Maiwaldau; 1039 + 98 Ew.

Makau D + Rg: Kr Ag eK Ratibor 11 km; P E Stolzmütz 2,5 km; A St kK PolnKrawarn; 1001 Ew.

Makoschau D + Rg: Kr Ag Zabrze 7 km; P kK E Preiswitz 3 km; A St Makoschau; eK KleinZabrze; 1615 + 16 Ew.

Makowczytz D + Rg (m. F): Kr Lublinitz 23 km; Ag St eK kK Guttentag 5 km; P E Mischline 4, Bhf 2,5 km; A Schloß Guttentag; 121 + 43 Ew.

Malanken Kol [Stdt Hultschin + Langendorf + Bobrownik]: Kr Ratibor 30 km; P Hultschin 3 km; E Dielhau 5 km; [15 + 62 + 34 Ew].

Malapane Hüttenwerk: Kr Ag Oppeln 21 km; P A St eK E Malapane; kK Krascheow; 172 Ew.

Malapane Bhf [D Krascheow]: Kr Oppeln 21 km; P Malapane; [37 Ew].

Malapartus Zh + F [Rg GrStanisch]: Kr Gr Strehlitz 17,5 km; P E Zawadzki 2 km; [8 + 16 Ew].

Malchow Bw (m. Zh) [Rg Slawentzitz]: Kr Cosel 13 km; P E Slawentzitz 3, Bhf 7 km; [27 Ew].

Malchow Kol [Warlow]: Kr Lublinitz 23 km; P Guttentag 4 km; E Zembowitz 7 km; [87 Ew].

Malenie Kol [Leschczin]: Kr Rybnik 12 km; P E Czerwionka 4 km; [49 Ew].

Maliers Bw [GrKosel]: Kr P E GrWartenberg 4, Bhf 4,5 km; [52 Ew].

Maliers D (m. F u. M): Kr Ag Oels 19 km; P E A St Großgraben 7,5 km; eK Maliers; kK ObFrauenwaldau; 391 Ew.

Maline WsrM [DGwosdzian]: Kr Lublinitz 14 km; P Gwosdzian 1 km; E Mischline 13 km; [11 Ew].

Malino D: Kr Ag eK Oppeln 8 km; P kK E Groschowitz 2, Bhf 3 km; A St Grudschütz; 907 Ew.

Malinskymühle M [Mauschwitz]: Kr Falkenberg 21,5 km; P Niederherrmsdorf (Schles.) 3,5 km; E Bauschwitz 5 km; [10 Ew].

Malitsch D + Rg: Kr Ag Jauer 8 km; P A St eK kK Malitsch (Kr. Jauer); E Triebelwitz 2 km; 398 + 150 Ew.

Malkowitz Kol [Dobersdorf] + Bw [Twardawa]: Kr Neustadt 34,5 km; P Walzen 2,5 km; E Twardawa 1 km; [57 + 16 Ew].

Malkwitz D (m. M) + Rg: Kr Ag Breslau 17 km; P A St kK Malkwitz (Bz. Breslau); E Sadewitz 2 km; eK Herrmannsdorf; 577 + 88 Ew.

Mallmitz D + Rg (m. Zg): Kr Ag P E eK kK Lüben (Schles.) 2 + 1 km; A Ossig; St Mallmitz; 560 + 32 Ew.

Mallmitz D + Rg: Kr Ag Sprottau 7 km; P E A St eK Mallmitz, Bhf 1 km; kK Eisenberg; 2987 + 196 Ew.

Mallnie D (m. Rogauer Schleuse) + Rg: Kr GrStrehlitz 27 km; Ag eK Krappitz 5 km; P E Gogolin 5 km; A St kK Ottmuth; 461 + 0 Ew.

Mallschau D + Rg: Kr Ag Nimptsch 9 km; P A St eK kK Prauß 2 km; E Kurtwitz 4 km; 52 + 38 Ew.

Malschwitz D + Rg: Kr Freystadt 16 km; Ag A St eK kK Beuthen (Bz. Liegnitz) 5 km; P E Neustädtel (Bz. Liegnitz) 4 km; 102 + 69 Ew.

Malschwitzer Forst Fgbz: Kr Rothenburg OL 25 km; P E Mücka 3 km; Ag Niesky 12 km; A St Oelsa; 0 Ew.

Malsen D: Kr Ag Breslau 17 km; P A St Schlanz 2,5 km; E Domslau 6,5 km; eK Gnichwitz; kK Canth; 211 Ew.

Maltsch D (m. Bhf): Kr Ag Neumarkt 10,5 km; P A St Maltsch (Schles.); E Maltsch 1 km; eK Rauße; kK Kamöse; 1798 Ew.

Maltschawe D + Rg: Kr Ag P E eK kK Trebnitz (Schles.) 4,5 km; A St Kawallen; 25 + 57 Ew.

Maltscher Fährhaus Gh [Praukau]: Kr Wohlau 17,5 km; P E Maltsch (Schles.) 1,5 km; [5 Ew].

Maluschütz D: Kr Ag P E eK kK Trebnitz (Schles.) 3,5 km; Klnb Maluschütz; A St Neuhof; 86 Ew.

Mandelau D: Kr Ag Breslau 12 km; P E kK Rothsürben 4 km; A St eK Sillmenau; 77 Ew.

Mangelwitz D: Kr Ag Glogau 13 km; P eK Dalkau 2 km; E Fröbel 4 km; A St Seppau; kK GrKauer; 122 Ew.

Mangersdorf Groß- D **u. Klein-** D + Rg: Kr Ag Falkenberg 7,5 km; P E Schedlau 3, Bhf 4 km; A St eK kK Graase; 511 u. 148 + 6 Ew.

Mangschütz D + Rg: Kr Ag E Brieg 16, Bhf 17,5 km; P A St eK Mangschütz; kK Bankwitz; 772 + 282 Ew.

Mangschütz D + Rg: Kr Ag E GrWartenberg 7,5, Bhf 10 km; P eK Schreibersdorf (Kr Großwartenberg) 3 km; A St Baldowitz; kK Märzdorf; 810 + 114 Ew.

Mankelwitz D + Rg: Kr Ag Liegnitz 10,5 km; P Malitsch (Kr. Jauer) 2 km; E Brechelshof 5,5 km; A St Rosenau; eK kK Wahlstatt; 51 + 38 Ew.

Mankerwitz D + Rg: Kr Ag Trebnitz 17,5 km; P A St eK Luzine 1,5 km; E Juliusburg 7 km; kK Schawoine; 98 + 60 Ew.

Mannsdorf D + Rg: Kr Ag eK Neisse 12 km; P A St kK Niederhermsdorf (Schles.) 3 km; E Mannsdorf; 609 + 17 Ew.

Manteuffelgrube Stkgr in Kochlowitz Kr Kattowitz.

Manze D + Rg: Kr Nimptsch 23 km; P Kleintinz 4,5 km; E Wäldchen 6,5 km; Ag Strehlen 12 km; A St Manze; eK Grünhartau; kK Marktbohrau; 104 + 98 Ew.

Marchwitz Kr Namslau s. a. Deutsch-M. u. Windisch-M.

Marchwitz Groß- D + Rg (m. F): Kr P E Ag eK kK Namslau 4,5 km; A GrMarchwitz; St Windisch- u. Groß-Marchwitz; 434 + 118 Ew.

Marchwitz Neu- D: Kr P E Ag eK kK Namslau 6,5 km; A GrMarchwitz; St Windisch- u. GrMarchwitz; 75 Ew.

Marentschine D (m. WaldF) + Rg: Kr Militsch 31,5 km; P Ag eK kK E Trachenberg (Schles.) 5,5 km; A Beichau; St Schmiegrode; 92 + 23 Ew.

Margareth D: Kr Ag Breslau 16 km; P eK Großnädlitz 6,5 km; E Breslau (OS) 16,5 km; A St Steine; kK Margareth; 527 Ew.

Margarethenhof Bw + F [Krischa-Tetta]: Kr Görlitz 25 km; P Melaune 3 km; E Weißenberg 5 km; [12 + 2 Ew].

Margarethenmühle M [GrBiadauschke]: Kr E Trebnitz 11 km; P Domnowitz 2,5 km; [11 Ew].

Margsdorf D + Dom: Kr Ag kK Kreuzburg 11 + 9 km; P E Konstadt 5,5 + 6,5 km; A St Margsdorf; eK Schönwald; 287 + 57 Ew.

Margsdorf Klein- D: Kr Ag Kreuzburg 9 km; P E Konstadt 5 km; A St Margsdorf; eK Schönwald; kK Bodland; 107 Ew.

Maria-Alm Bw [Ruptau]: Kr Rybnik 24 km; P Jastrzemb 6 km; E Petrowitz 6,5 km; [16 Ew].

Mariagrube Zk-Schwefelerzgr [Rg Miechowitz]: Kr Beuthen 4,5 km; P Miechowitz 0,5 km; E Karf 1 km; [ca 20 Ew].

Mariahilf Stkgr [D Birtultau]: Kr Rybnik 8 km; P Birtultau 1 km; E Hoymgrube 3 km; 131 Ew.

Mariahöfchen D + Rg: Kr Ag Breslau 5,5 km; P Neukirch (Bz. Breslau) 3 km; E Mochbern 2 km; A KlGandau; StBreslau Ld; eK Breslau (StBarbara); kK Breslau (St. Nikolai); 482 + 81 Ew.

Mariahof Vw [Waissak]: Kr Leobschütz 21,5 km; P Branitz 3 km; E Skrochowitz 6 km; [7 Ew].

Mariahütte Glas- u. Zinkhütte [D Orzesche]: Kr Pleß 28 km; P E Orzesche 2, Bhf 1 km; [205 Ew].

Mariahütte Kol [Bujakow]: Kr Zabrze 19 km; P E Orzesche 1 km; [22 Ew].

Mariannegrube Kr Rybnik; jetzt Dubenskogrube.

Mariannenhof (Marienhof) Vw [Walzen]: Kr Neustadt 34 km; P Walzen 1,5 km; E Twardawa 5,5 km; [9 Ew].

Mariannenthal Kol + Vw [Lippen]: Kr Freystadt 26 km; P Liebenzig 4 km; E Neusalz (Oder) 15 km; [69 + 6 Ew].

Marjanthal F [Carolath]: Kr Freystadt 26 km; P Liebenzig 4 km; E Neusalz (Oder) 15 km; [5 Ew].

Mariaquelle Bad s. NdrGoczalkowitz Kr Pleß.

Marienau Kr Habelschw. s. Mariendf.

Marienau D: Kr Ohlau 23 km; P St kK Marienau (Schles.); Ag E Wansen 8,5 km; E Glambach u. Grottkau je 9,5 km; A Knischwitz; eK Ruppersdorf; 683 Ew.

Marienau Kol [Rg Grunowitz]: Kr Rosenberg 11 km; P E Kleinlassowitz 5 km; eK Kreuzburg; [119 Ew].

Marienau Kol [Pilzendorf]: Kr Tarnowitz 12 km; P Wieschowa 4 km; E Zabrze 7 km.

Mariendorf D (Marienau u. Neudorf): Kr Ag eK E Habelschwerdt 8 km; P A St kK Kieslingswalde (Kr. Habelschwerdt) 4 km; 136 Ew.

Mariendorf D + Rg (m. Ww): Kr GrWartenberg 26 km; P Suschenhammer 5 km; E Kraschnitz 24 km; Ag kK Neumittelwalde 16 km; A St eK Suschen; 256 + 18 Ew.

Marieneich F [Burau-Rädel]; Kr Sagan 22 km; P E Halbau 6 km; [11 Ew].

Marieneiche F [Rg Schwarmitz]: Kr Grünberg 20 km; P Kleinitz 5 km; E Züllichau 17 km; [12 Ew].

Marienfeld Kol + Vw [Tschepplau]: Kr Glogau 20 km; P Tschepplau 4 km; E Driebitz 5 km; [18 + 8 Ew].

Marienfeld D: Kr Ag Rosenberg 19 km; P E A St kK Thule 4, Bhf 6 km; eK GrLassowitz; 233 Ew.

Marienhaus F [Rg Wehrau]: Kr Bunzlau 18 km; P eK Tiefenfurth 7 km; E Siegersdorf 14 km; [5 Ew].

Marienhof (Borek) Vw [Mangschütz]: Kr E Brieg 18, Bhf 19,5 km; P Mangschütz 2 km; [44 Ew].

Marienhof Vw [Bunzlau]: Kr P E Bunzlau 3 km; [8 Ew].

Marienhof (Neuhof) Vw [PolnNeukirch]: Kr Cosel 15 km; P E Polnisch-Neukirch 2 km; [13 Ew].

Marienhof Vw [Putschlau]: Kr Glogau 14 km; P E Gramschütz (Kr. Glogau) 6 km; [4 Ew].

Marienhof Vw [Kontopp]: Kr Grünberg 31 km; P Kontopp 2 km; E Neusalz (Oder) 22 km; [14 Ew].

Marienhof Vw [Prittag]: Kr Grünberg 14 km; P Saabor 9 km; E Poln-Kessel 8 km; [18 Ew].

Marienhof Vw [GrWandritz]: Kr Liegnitz 22 km; P eK Großbaudiß 4 km; E Lohnig 8 km; Klnb Berndorf 4 km; kK OberMoys; [59 Ew].

Marienhof Vw [Seebnitz]: Kr Lüben 15 km; P Seebnitz (Bz. Liegnitz) 2 km; E Kotzenau 8 km; [50 Ew].

Marienhof Vw [Schlause]: Kr P E Münsterberg (Schles.) 4, Bhf 5 km.

Marienhof Vw [Belmsdorf]: Kr E Namslau 10,5 km; P Buchelsdorf (Kr. Namslau) 2,5 km; [11 Ew].

Marienhof Vw [GrButschkau]: Kr Namslau 21,5 km; P Reichthal 10 km; E Noldau 15 km; [24 Ew].

Marienhof Vw [Rg Twardawa]: Kr Neustadt 33 km; P Walzen 6 km; E Twardawa 3 km; [9 Ew].

Marienhof Kr Neustadt s. auch Mariannenhof.

Marienhof Vw [Sacrau]: Kr Oels 17,5 km; P E Hundsfeld 3,5, Bhf 2,5 km; [107 Ew].

Marienhof Vw [DeutschWeichsel]: Kr Pleß 14 km; P Groß-Weichsel 2 km; E Chiby i. Oesterr. 6,5 km; [27 Ew].

Marienhof Kr Reichenbach s. Güttmannsdorf.

Marienhof Vw [NdrBelk]: Kr Rybnik 13 km; P E Friedrichsgrube 5,5 km; [14 Ew].

Marienhütte Arbeiterwohnhaus [Rg Stubendorf]: Kr GrStrehlitz 15 km; P Stubendorf (Kr. Groß-Strehlitz) 2 km E GrStein 6 km; [17 Ew].

Marienhütte Eisenhw in Kotzenau Kr Lüben.

Marienkapelle Wallfahrtkapelle zu Oswitz Kr Breslau gehörig.

Marienkranst D: Kr Ag Breslau 19,5 km; P A St kK Clarenkranst 1,5 km; E Breslau (OS) 20 km; eK GrNädlitz; 422 Ew.

Marienkranst F = Daupe Kr Breslau.

Marienmühle Dmpfsägew [D Hammer]: Kr Ratibor 17 km; P Ratiborhammer 0,5 km; E Hammer 0,5 km; [35 Ew].

Marienruh Kol [GrTschuder]: Kr Wohlau 23 km; P Herrnstadt 5,5 km; E GrTschuder 1,5 km; [ca 50 Ew].

Mariensegen Kalkwerk [D Naclo]: Kr Tarnowitz 5 km; P E Naclo 1, Bhf 0 km; [25 Ew].

Marienshoffnunggrube Zkblgr in Trockenberg Kr Tarnowitz.

Marienthal Vw [Liebethal]: Kr Breslau 21 km; P E Wangern 3 km; [27 Ew].

Marienthal Kol [Glatz]: Kr P E Glatz 2,5 km; [14 Ew].

Marienthal D: Kr Habelschwerdt 18,5 km; P St Marienthal (Schles.); E Ebersdorf 11 km; Ag eK Mittelwalde 14 km; A kK Rosenthal; 518 Ew.

Marienthal Kol [Schreiberhau]: Kr Hirschberg 23 km; P Schreiberhau 5 km; E Petersdorf i. Riesengeb. 7 km; [1109 Ew].

Marienthal Holzstofffb [Mauer]: Kr Löwenberg 24 km; P Matzdorf 4 km; E Reibnitz 12 km; [49 Ew].

Marienvorwerk Kr Glogau s Marienfld.

Marienvorwerk Vw [Städt. Schwierse]: Kr P E Oels (Schles.) 6 km; [4 Ew].

Marienvorwerk Kr Sagan; s. Liebsen.

Markemühle M [Sechskiefern]: Kr Oels 14,5 km; P Schollendorf 6,5 km; E GrGraben 10 km; [15 Ew].

Markersdorf D + Rg (Markersdorf Stiftsanth): Kr Görlitz 8 km; Ag Reichenbach OL 7 km; P E Gersdorf (Oberlaus.) 3 km; A St eK Markersdorf; 847 + 0 Ew.

Markersdorf Nieder- Rg: Kr Görlitz 8 km; Ag Reichenbach OL 7 km; P E Gersdorf (Oberlaus.) 3 km; A St eK Markersdorf; 7 Ew.

Markersdorf D: Kr Ag eK Neisse 10 km; P E Deutsch-Wette 3,5, Bhf 5 km; A St kK PolnischWette; 268 Ew.

Markgrund D: Kr Ag eK Neurode 12 km; P A St kK E Königswalde (Bz. Breslau) 1,5, Bhf 4 km; 155 Ew.

Marklissa Stadt (m. Zg): Kr Lauban 11 km; P E A St eK kK Ag Marklissa; 2400 Ew.

Marklowitz Ober- D + Rg u. **Nieder-** D: Kr Rybnik 10 km; Ag eK E Loslau 6, Bhf 5 km; P A St Marklowitz (Kr. Rybnik); kK NdrMarklowitz; 460 + 112 u. 1082 Ew.

Markowiak Vw [Markowitz]: Kr Ratibor 4 km; P E Markowitz (Kr. Ratibor) 1 km; [54 Ew].

Markowitz D + Rg: Kr Ag eK Ratibor 5 km; P A St kK E Markowitz (Kr. Ratibor); 1465 Ew.

Markt Bohrau Mfl + Rg (m. M): Kr Ag Strehlen 15 km; P A St eK kK Markt-Bohrau; E Wäldchen 3,5 km; 813 + 55 Ew.

Markusdorf Kol [Langendorf]: Kr P E Großwartenberg 4,5, Bhf 7 km; [113 Ew].

Marly Kol [Glatz]: Kr P E Glatz 5 km; [5 Ew].

Marmuschemühle M [Ostrowine]: Kr Oels 14 km; P Schollendorf 3,5 km; E Stradam 9,5 km; [9 Ew].

Marquartowitz D + Rg: Kr eK Ratibor 24 km; Ag kK P Hultschin 5,5 km; E Dielhau 7 km; St Ludgierzowitz; A Petrzkowitz; 1004 Ew.

Marquiste Kol [Gugelwitz]: Kr P E Militsch (Bz. Breslau) 7, Bhf 8,5 km; [16 Ew].

Marsche Kol + Vw [Sonnenberg]: Kr E Falkenberg 8, Bhf 9,5 km; P Sonnenberg (Schles.) 2,5 km; [17 + 7 Ew].

Marschfeld Weiler [Grünberg]: Kr P E Grünberg (Schles.) 2 km; [136 Ew].

Marscholken Kol [Turawa]: Kr Oppeln 16 km; P Turawa 2 km; E KlKottorz 4,5 km; [227 Ew].

Marschwitz D + Rg: Kr Ag Neumarkt 21,5 km; P eK Herrnprotsch 2,5 km; E kK DeutschLissa 3 km; A St Marschwitz; 442 + 144 Ew.

Marschwitz D + Rg: Kr Ag P E Ohlau 7, Bhf 8,5 km; A eK Marschwitz; St Goy; kK Würben; 341 + 100 Ew.

Marthagrube Bgw [Gläsendorf]: Kr E Frankenstein 10 km; P Protzan 4,5 km; [5 Ew].

Marthahof Vw [Boguslawitz]: Kr E GrWartenberg 14,5, Bhf 12,5 km; P Reesewitz 5 km; [26 Ew].

Marthahütte Walzwerk [Rg Kattowitz]: Kr P E Kattowitz (Oberschles.) 1 km; [80 Ew].

Martha-Valeskagrube Stkgr [Rg Lazisk]: Kr Pleß 21 km; P Nicolai 3 km; E Lazisk 3 km; [17 Ew].

Martiklos Vw [Gohle]: Kr Rosenberg 24 km; P Seichwitz 2 km; E Pitschen 14 km; Klub Zawisna 7,5 km; [7 Ew].

Martinsberg D: Kr Ag eK E Habelschwerdt 13,5 km; P A Kieslingswalde (Kr. Habelschwerdt) 5,5 km; St Martinsberg; kK NeuWaltersdorf; 421 Ew.

Martinschacht Kol [Lipine]: Kr Beuthen OS 7 km; P E Morgenroth 3 km; [ca 900 Ew].

Martinwaldau D + Rg: Kr Ag Bunzlau 11 km; P E Kaiserswaldau 5 km; A St Thomaswaldau; eK kK OberThomaswaldau; 572 + 8 Ew.

Martzen Kol [Wendzin]: Kr Lublinitz 21 km; P E Schierokau 6,5, Bhf 5,5 km; [99 Ew].

Marxdorf D + Rg: Kr Schweidnitz 19,5 km; P E Ströbel 2, Bhf 1 km; Ag Zobten 4 km; A St Floriansdorf; eK Rogau-Rosenau; kK Gorkau; 460 + 31 Ew.

Marzankowitz Kol [Ornontowitz]: Kr Pleß 29 km; P Ornontowitz 2 km; E Orzesche 3 km; [92 Ew].

Marzatka F [Rg Schemrowitz]: Kr Lublinitz 26 km; P E Mischline 3, Bhf 4 km; [5 Ew].

Maschkowitz Kol (m. M) [Baucke]: Kr Neisse 11 km; P Kalkau 4 km; E Ottmachau 10 km; [69 Ew].

Maserwitz D + Rg (m. Zg): Kr Ag Neumarkt 11 km; P E Maltsch (Schles.) 3, Bhf 4 km; A St eK Rausse; kK Camöse; 139 + 89 Ew.

Massel G [D Baumgarten]: Kr Kreuzburg 13,5 km; P E Pitschen 7 km; [20 Ew.]

Massel D + Rg (m. Zg): Kr Ag E Trebnitz (Schles.) 7 km; P Klochellguth 2 km; A St eK Massel; kK Zirkwitz; 263 + 98 Ew.

Masselwitz Groß- D + Rg **u. Klein-** D + Rg: Kr Ag Breslau 9,5 u. 9 km; P Pilsnitz (Schles.) 2,5 u. 1,5 km; E eK Herrnprotsch 3,5 u. 5 km; A Stabelwitz; St Breslau Ld; kK Breslau (St Nikolai); 234 + 62 u. 255 + 88 Ew.

Massow D: Kr Ag Oppeln 11,5 km; P A E Königshuld 4, Bhf 5 km; St kK Lugnian; eK Heinrichsfelde; 375 Ew.

Maßlisch-Hammer D + Rg + SchnM [PolnHammer]: Kr Ag E Trebnitz 11,5 km; P Polnisch-Hammer 1,5 km; A St MaßlHammer; eK Massel; kK Kotzerke; 265 + 38 [+ 4] Ew.

Maßwitz Vw [Plohe]: Kr E Strehlen 6, Bhf 7 km; P Brosewitz 4 km; [35 + 13 Ew].

Maternemühle M [Albrechtsdorf): Kr P E Rosenberg (Oberschles.) 3 km.

Mathesdorf D: Kr Ag P kK E Zabrze 4,5 km; A St Makoschau; eK KlZabrze; 387 Ew.

Matheshof Vw [Soßnitza]: Kr Zabrze 3 km; P E Soßnitza 2 km; [96 Ew].

Mathildau Vw [Skeyden]: Kr Glogau 17 km; P Kuttlau 7 km; E Fröbel 7 km; [41 Ew].

Mathildegrube Stkgr [D Lipine]: Kr Beuthen OS 6 km; P E Schwientochlowitz 2 km; [ca 120 Ew].

Matzdorf D + Rg: Kr Ag Kreuzburg 10, Bhf 11 km; P Ludwigsdorf (Oberschl.) 5,5 km; E Schönwald 6 km; A St Matzdf; eK Wilmsdorf; kK Lowkowitz; 122 + 221 Ew.

Matzdorf D + Rg: Kr Löwenberg 20 + 21 km; Ag Lähn 9 + 8 km; P St Matzdorf; E Liebenthal 10 km; A Spiller; eK Wünschendorf; kK KlRöhrsdorf; 409 + 58 Ew.

Matzkirch D + Rg: Kr Cosel 2 km; Ag Gnadenfeld 8 km; P kK Matzkirch; E Bauerwitz 6,5 km; A Tscheidt; St Dobroslawitz; eK Ratibor; 1003 Ew.

Matzwitz D + Rg: Kr Grottkau 30 km; Ag P eK kK E Ottmachau 5 km; A St Ellguth; 457 + 39 Ew.

Mauer D + Rg: Kr Löwenberg 23 + 22 km; Ag kK eK Lähn 5 + 4 km; P Matzdorf 2 km; E Reibnitz 12 km; A Tschischdorf; St Mauer; 490 + 33 Ew.

Maueneck Kol [NdThiemendorf]: Kr E Lauban 8 km; P Thiemendorf (Bz. Liegnitz); [157 Ew].

Maugscht Neue- Vw [Grünberg]: Kr P E Grünberg (Schles.) 3, Bhf 4 km; [25 Ew].

Maugschtstraße Alte- Vw [Grünberg]: Kr P E Grünberg (Schles.] 2 km; [80 Ew].

Maukendorf D + Kol [Buchwalde]: Kr Ag P E Hoyerswerda 6, Bhf 7,5 km; A St GrSärchen; eK Särchen; 154 [+ 2] Ew.

Mauschwitz D + Rg: Kr Falkenberg 21 km; Ag P eK Friedland (Bz. Oppeln) 4,5 km; E Bauschwitz 4 km; A Ferdinandshof; St Nüßdorf; kK NdHermsdf; 177 + 39 Ew.

Maxerei Vw [Ostrowine]: Kr Oels 13,5 km; P Schollendorf 3,5 km; E Zessel 9 km; [21 Ew].

Maxgrube Stkgr [Rg Michalkowitz]: Kr Kattowitz 8 km; P E Laurahütte 3 km; [20 Ew].

Maxhof Vw [Lubowitz]: Kr P Ratibor 11 km; E Nendza 8 km; [2 Ew].

Maxowietz Fischhält. [D Lubom]: Kr Ratibor 13,5 km; P Lubom (Oberschles.) 3,5 km; E Tworkau 9 km; [15 Ew].

Mazurmühle Kol [Grodisko]: Kr Gr-Strehlitz 11,5 km; P Rosmierka 4,5 km; E Schimischow 7 km; [12 Ew].

Mazurmühle M [D Dembiohammer]: Kr Oppeln 11 km; P E Chronstau 1,5 km; [6 Ew].

Mechau D + Rg (m. F): Kr P Ag eK GrWartenberg 8 km; E Perschau 5 km; A Schloß Wartenberg; St Mechau; kK Türkwitz; 358 + 172 Ew.

Mechau D + Rg: Kr Ag E Guhrau 10,5, Bhf 11 km; P A St Schüttlau 3 km; eK NdSchüttlau; kK GrOsten; 159 + 115 Ew.

Mechnitz D (m. Kol) + Fgbz (m. F): Kr Ag eK Cosel 12 km; P kK Mechnitz; E Leschnitz 6 km; A St Comorno; 1012 Ew.

Mechwitz D + Rg: Kr Ohlau 16,5 km; P Ag kK E Wansen 4 km; A St Klosdorf; eK Mechwitz; 227 + 41 Ew.

Meckmühle WsfrM [Schweinitz]: Kr E Grünberg 12, Bhf 13 km; P Schweinitz (Bz. Liegnitz) 2 km; [3 Ew].

Medar-Blechhammer D + Rg: Kr Ag Cosel 10 km; P A kK Slawentzitz 6 km; E Kandrzin 5 km; St Medar-Blechhammer; eK Jacobswalde; 878 Ew.

Medardusgrube Zkblgr in Stollarzowitz Kr. Tarnowitz.

Medarhütte Kol + Bw [Medar-Blechhammer]: Kr Cosel 9 km; P Slawentzitz 6 km; E Kandrzin 4 km; [185 + 23 Ew].

Medlitz D + Rg: Kr Ag Oels 10 km; P St E Bohrau (Kr. Oels) 4 km; A eK Raake; kK Kunersdorf; 95 + 9 Ew.

Mednitz D + **Ober-** Rg **u. Nieder-** Rg: Kr Ag E eK Sagan 9 u. 11 km; P A St kK Mednitz; 348 + 59 u. 37 Ew.

Medziebrozie Kol [Bachowitz]: Kr Namslau 17 km; P E Noldau 5 km; [34 Ew].

Meesendorf D + Rg: Kr Ag Neumarkt 12 km; P eK Rackschütz 4,5 km; E Canth 8 km; A St PolnBaudis; kK Wilkau; 63 + 89 Ew.

Meffersdorf D + Rg: Kr Lauban 22 + 21 km; Ag Marklissa 11 + 10 km; P Wigandsthal 2 km; E kK Friedeberg (Queis) 9 km; A St eK Meffersdorf; 511 + 108 Ew.

Mehltheuer D + Fgbz: Kr P Ag eK kK E Strehlen (Schles.) 3, Bhf 4 km; A Strehlen II + Crummendorf; St Friedersdorf; 97 + 11 Ew.

Meierslaune Kol [Waldau]: Kr Bunzlau 23 km; P E Waldau (Oberlaus.) 4 km; [23 Ew].

Meileiche Kol + Bw [Seiffersholz]: Kr P E Grünberg (Schles.) 8, Bhf 9 km; [31 + 4 Ew].

Melaune D: Kr Görlitz 21 km; Ag Reichenbach OL 7 km; P A St eK Melaune; E Maltitz 5 km; 351 Ew.

Meleschwitz D (m. FeldM, KlMeleschwitz u. Zg) + Rg (m. 2 Zg): Kr Ag Breslau 23,5 km; P eK Laskowitz (Bz. Breslau) 3 km; E Ohlau 14 km; A St Clarenkranst; kK Meleschwitz; 665 + 83 Ew.

Mellenau D: Kr Ag Ohlau 8,5 km; P Würben (Kr. Ohlau) 2 km; E Leisewitz 4,5 km; A St Seiffersdorf; eK Marschwitz; kK Zottwitz; 109 Ew.

Mellendorf D (m. Berghsr u. Grundhsr) + Rg: Kr Ag Reichenbach 15,5 km; P A St kK Schlaupitz 1,5 km; E Heidersdorf 7,5 km; eK Langenöls; 158 + 109 Ew.

Mellendorf D **u. Mittel-** Rg **u. Ober-Unter-** Rg: Kr Ag Sagan 23 km; Ag eK kK Priebus 8 km; P E Großselten 3, Bhf 5 km; A St GrPetersdorf; 119 u. 13 u. 12 Ew.

Melling D: Kr Ag eK Habelschwerdt 7 km; P St kK E Grafenort 2 km; A AltLomnitz; 182 Ew.

Mellowitz D: Kr Ag Breslau 17 km; P kK E Rothsürben 5,5 km; A St AltSchliesa; eK GrPeiskerau; 256 Ew.

Melochwitz D + Rg (m. Bw u. Waldschlößchen): Kr P Ag eK kK E Militsch (Bz. Breslau) 4, Bhf 5,5 km; A St Melochwitz; 220 + 59 Ew.

Mendemühle Kr GrStrehlitz = Barwinek.

Mende-Mühle WsfrM [Danietz]: Kr Oppeln 18 km; P E Chronstau 7,5 km; [6 Ew].

Mendlamühle M [D Gonschiorowitz]: Kr E GrStrehlitz 8, Bhf 7 km; P Himmelwitz 3,5 km; [8 Ew].

Mendlamühle M [D Himmelwitz]: Kr E GrStrehlitz 7, Bhf 6 km; P Himmelwitz 1,5 km; [9 Ew].

Mengelsdorf D (m. Zg) + Rg: Kr Görlitz 14 km; Ag P E eK Reichenbach (Oberlaus.) 2, Bhf 3 km; A St Mengelsdorf; 451 + 66 Ew.

Merkelshöhe Gh [NdrBögendorf]: Kr E Schweidnitz 5,5 km; P Niederbögendorf 3,5 km; [6 Ew].

Merschwitz D + Rg: Kr Liegnitz 18,5 km; Ag P E kK Parchwitz 4,5 km; A St Leschwitz; eK Merschwitz; 286 + 54 Ew.

Mersine D + Rg (m. Bw.: Kr Wohlau 18,5 km; P E Pakuswitz 3,5 km; Ag kK Winzig 6 km; eK E Piskorsine ca. 5 km; A St Dittersbach; 137 + 52 Ew.

Mertschütz D + Rg: Kr Ag Liegnitz 20 km; P A St eK Klnb Mertschütz; E Jauer 10 km; kK Lobris; 853 + 48 Ew.

Merzdorf s. auch Märzdorf.

Merzdorf D + Rg: Kr Ag Bolkenhain 13 km; P E Merzdorf (Kr. Bolkenhain); A St eK Wernersdorf; kK Landeshut; 910 + 9 Ew.

Merzdorf Neu- Kol [Merzdorf]: Kr Bolkenhain 15 km; P E Ruhbank 1 km; [186 Ew].

Merzdorf Nieder- Kol [Merzdorf]: Kr Bolkenhain 13 km; P E Merzdorf (Kr. Bolkenhain); [212 Ew].

Merzdorf Ober- (Alt-) Kol [Merzdorf]: Kr Bolkenhain 11 km; P E Merzdorf (Kr. Bolkenhain) 3 km; [286 Ew].

Merzdorf D + Vw [Liebethal]: Kr Ag Breslau 22,5 km; P A St E Wangern 3,5 km; eK kK MarktBohrau; 65 [+ 33] Ew.

Merzdorf D + Rg: Kr Ag Hoyerswerda 24 km; P E A St Uhyst (Schles.) 4,5 km; eK Merzdorf; kK Wittichenau; 207 + 7 Ew.

Merzdorf D + Rg: Kr Ag Jauer 9 km; P A St Lobris 2 km; E GrRosen 6 km; eK Gränowitz; kK Profen; 253 + 47 Ew.

Merzdorf Rg: Kr Ag Münsterberg 11 km; P eK Schreibendorf (Kr. Strehlen) 1,5 km; E Prieborn 6,5 km; A Kunern; St Münchhof-Kunern; kK Berzdorf; 4 Ew.

Merzdorf b. Priebus D: Kr Sagan 34 km; Ag A kK Priebus 11 km; P eK Zibelle 4 km; E Muskau 10 km; St Hermsdorf; 178 Ew.

Merzdorf b. Sagan D: Kr Ag Sagan 15 km; P A St kK Briesnitz (Kr. Sagan) 3 km; E Hirschfeldau 10 km; 132 Ew.

Merzdorf Groß- D + Rg (m. Zg): Kr Ag eK Schweidnitz 9 km; P A St E Großmerzdorf (Kr. Schweidnitz); kK Schmellwitz; 642 + 54 Ew.

Merzdorf Klein- D + Rg: Kr Ag Schweidnitz 17 km; P kK E Ingramsdorf 2, Bhf 3,5 km; A St eK Conradswaldau; 63 + 49 Ew.

Mesche Kol [Kern] + Rg: Kr Grünberg 35 km; P A St eK Kontopp 3 km; E Neusalz (Oder) 25 km; [50 +] 20 Ew.

Meschkau D + Rg: Kr Ag Glogau 19 km; P E A St Quaritz 3 km; eK Dalkau; kK GrKauer; 95 + 46 Ew.

Messelanhäuser Kr Falkenb. s. Waldhs.

Messinietz Vw [Schreibersdf]: Kr E GrWartenberg 3,5, Bhf 6 km; P Schreibersdorf (Kr. Großwartenbg) 2,5 km; [4 Ew].

Metschkau D: Kr Ag Striegau 17 km; P kK Ossig 2,5 km; E Gäbersdorf-Beckern 8,5 km; A St Pläswitz; eK Metschkau; 500 Ew.

Metschlau D + Rg (m. Kirch-, Ndr-, Ober- u. SchloßVw): Kr Ag Sprottau 15 + 17 km; P Waltersdorf (Kr. Sprottau) 4 + 5 km; A Langheinersdorf; E St kK Metschlau; eK Gießmannsdorf; 522 + 133 Ew.

Mettkau D (m. Bhf) + Rg: Kr Neumarkt 23,5 km; Ag Canth 12,5 km; P A St E Mettkau; eK Fürstenau; kK Bockau; 322 + 65 Ew.

Meuselwitz D: Kr Görlitz 19 km; Ag E Reichenbach (Oberlaus.) 5, Bhf 6 km; P Melaune 2 km; A St eK Meuselwitz; 413 Ew.

Meyerslaune Kr Bunzlau s. Meiersl.

Mezerzitz D + Rg: Kr Ag eK E Pleß 10,5 km; P Jankowitz (Oberschles.) 6 km; A St Jedlin; kK Miedzna; 526 + 29 Ew.

Michaelsthal D: Kr Habelschwerdt 17 km; P A Lauterbach (Kr. Habelschwerdt) 2 km; E Ebersdorf 7 km; Ag eK Mittelwalde 6 km; St kK Schönfeld; 209 Ew.

Michalken D: Kr Ag P E eK Hoyerswerda 4 km; A St Schwarzkollm; 146 Ew.

Michalkowitz D + Rg: Kr Kattowitz 7,5 km; Ag Beuthen 7 km; P A St kK Michalkowitz; E eK Laurahütte 4 km; 2692 + 999 Ew.

Michalkowitz Kol [Kgl.-Jankowitz]: Kr P E Rybnik 5,5 km; [286 Ew].

Michalonka Dfth [Dyloken]: Kr Oppeln 24 km; P Poliwoda 2 km; E Zembowitz 11 km; [67 Ew].

Michelau D (m. Zoll): Kr Brieg 15 km; P eK kK Michelau (Bz. Breslau); E Böhmischdorf 4,5 km; A Taschenberg-Michelau; St Taschenberg; Ag Löwen 8 km; 964 Ew.

Michelsbaude Bde [Kol Jacobsthal]: Kr Hirschberg 29 km; P Schreiberhau 13 km; E Petersdorf 18 km; [5 Ew].

Michelsdorf D: Kr Ag P eK E Falkenberg (Oberschles.) 4, Bhf 2,5 km; A Tillowitz; St kK Brande; 82 Ew.

Michelsdorf Kol [Raudnitz]: Kr Frankenstein 12 km; P Raudnitz (Bz. Breslau) 2 km; E Raschdorf 1,5 km; [32 Ew].

Michelsdorf Nieder- D + Rg: Kr Goldberg(-Haynau) 18 km; Ag P E A St eK kK Haynau (Schles.) 2,5 km; 103 Ew.

Michelsdorf D: Kr Landeshut 16 km; Ag E Liebau 7 km; P eK kK Michelsdorf (Bz. Liegnitz); A St Hermsdorf städtisch; 897 Ew.

Michelsdorf Kol [D Branitz]: Kr Ag Leobschütz 17,5 km; P Bleischwitz 3 km; E Jägerndorf 9 km; A St kK Branitz; [ca. 200 Ew].

Michelsdorf D: Kr Ag Lüben 17 km; P St eK Seebnitz (Bz. Liegnitz) 4 km; E Göllschau 7,5 km; A GrKotzenau; 317 Ew.

Michelsdorf D + Rg: Kr P E Ag Namslau 5,5 km; A eK Kaulwitz; kK Kreuzendorf; St Schmograu-Kaulwitz; 97 + 5 Ew.

Michelsdorf D + Rg: Kr Ag eK Neumarkt 7,5 km; P Zieserwitz 2 km; E kK ObMois 4 km; A St Obsendorf; 91 + 48 Ew.

Michelsdorf D: Kr Schweidnitz 26,5 km; P E Rogau-Rosenau 3, Bhf 2,5 km; Ag Zobten 7 km; A St Queitsch; eK Rankau; kK Wirrwitz; 382 Ew.

Michelsdorf Zuckerfb [Michelsdorf]: Kr Schweidnitz 27 km; P Mörschelwitz 1 km; E Rogau 2,5 km; [77 Ew].

Michelsdorf D + Rg: Kr Waldenburg 15,5 km; P Kynau 5 km; E Charlottenbrunn 14,5 oder Faulbrück 13 km; Ag NdrWüstegiersdorf 15,5 km; A Michelsdorf; St eK Wüstewaltersdorf; kK Leutmannsdorf Bergseite; 507 + 6 Ew.

Michelsdorfer Vorwerke Ober- [Haynauer Vw]: Kr Goldberg(-H) 17,5 km; P E Haynau (Schles.) 2 km; [137 Ew].

Michelwitz D: Kr P Ag E Brieg (Bz. Breslau) 3,5, Bhf 5 km; A St Michelwitz; eK Scheidelwitz; kK GrLeubusch; 615 Ew.

Michelwitz Neu- Kol [Michelwitz]: Kr E Brieg 5,5, Bhf 7 km; P Großleubusch 2 km; [46 Ew].

Michelwitz D: Kr Ag Strehlen 13 km; P E Wäldchen 4 km; A St eK Großburg; kK Wangern; 99 Ew.

Michelwitz D + Rg: Kr Ag Trebnitz 15,5 km; P Perschütz 3 km; E Sibyllenort 7,5 km; A St eK kK Lossen; 57 + 50 Ew.

Miechowitz D + Rg (m. Zg): Kr Ag Beuthen OS 5 km; P A St eK kK Miechowitz; E Karf 2 km; 5972 + 583 Ew.

Miedar D + Rg: Kr Ag eK Tarnowitz 7,5 km; P E Friedrichshütte (Oberschles.) 5 km; A St GrWilkowitz; kK Broslawitz; 526 + 115 Ew.

Miedzna D + Rg: Kr Ag eK E Pleß 9 km; P Miedzna-Grzawa 2 km; A St kK Miedzna; 740 + 0 Ew.

Miedzybrodzie s. Medziebrozie.

Mielchenmühle s. Mühlchen Kr Oels.

Miersenzin D + Kol [GrNimsdorf]: Kr eK Cosel 14,5 km; Ag Gnadenfeld 9 km; P A St kK Kostenthal 3 km; E Twardawa 7,5 km; 75 [+17] Ew.

Mierzencin Kol [Wronin]: Kr Cosel 21 km; P Wronin 2 km; E Bauerwitz 9 km; [127 Ew].

Miesce D + Rg: Kr Ag Cosel 11 km; P A St kK E Slawentzitz 3, Bhf 7 km; eK Jacobswalde; 355 + 0 Ew.

Mikoleska D + Rg: Kr Gleiwitz 33 km; Ag eK Tarnowitz 17 km; P Friedrichshütte (Oberschles.) 10 km; A St kK E Tworog 7,5 km; 108 + 38 Ew.

Mikoschowina Kol + F [D + Rg Kl-Patschin]: Kr Gleiwitz 15 km; P Peiskretscham 2,5 km; E Patschin 4 km; [14 + 6 Ew].

Mikultschütz D + Rg (m. F): Kr Ag Tarnowitz 14 km; P A St kK Mikultschütz; E Ludwigsglück 2 km; eK Kl-Zabrze; 7067 + 464 Ew.

Milchau D + Rg: Kr Ag Glogau 14 km; P eK Weißholz 4 km; E Gramschütz 11 km; A St Golgowitz; kK Rietschütz; 47 + 46 Ew.

Milchawe Kol [NeuSchmollen]: Kr Oels 14,5 km; P Vielguth; E Bernstadt 13,5 km; [105 Ew].

Militsch D + Rg: Kr Cosel 13,5 km; Ag Gnadenfeld 10 km; P Großgrauden 4 km; E eK Leobschütz 12 km; A St Teschenau; kK Militsch; 424 Ew.

Militsch Stadt: Kr P Ag St eK kK Militsch (Bz. Breslau); E Militsch 2 km; 3715 Ew.

Militsch Schloß D (m. F u. Zh) + Rg (m. BrettM, Fischhälter u. SchloßM): Kr P Ag A St eK kK E Militsch (Bz. Breslau) 0,5, Bhf 2,5 km; 201 + 276 Ew.

Militsch Bhf [Schlabitz]: Kr P Militsch (Bz. Breslau) 2 km; [23 Ew].

Milkau D + Rg (m. F): Kr Ag Sprottau 26 km; P E eK Neustädtel (Bz. Liegnitz) 4 km; A St Bockwitz; kK Milkau; 383 + 49 Ew.

Millowitz D + Rg: Kr eK Cosel 15 km; Ag Gnadenfeld 7 km; P A St kK E Polnisch-Neukirch 1 km; 425 Ew.

Milmichthal F [Langenbielau Rg]: Kr Reichenbach 11 km; P Steinseifersdorf 2 km; E MPeterswaldau 6 km; [4 Ew].

Milzig D + Rg: Kr Ag Grünberg 20 km; P A St eK Saabor 4 km; E Nittritz 12 km; kK Milzig; 370 + 15 Ew.

Milziger Fähre H [Rg Milzig]: Kr Grünberg 21 km; P Saabor 5 km; E Nittritz 13 km; [7 Ew].

Minerva Kol [Neudorf]: Kr Kattowitz 15 km; P Antonienhütte 4 km; E Morgenroth 3 km; [200 Ew].

Minervagrube Zkblgr in Städtisch Dombrowa Kr Beuthen OS.

Minervagrube Stkgr [Rg Ruda]: Kr Zabrze 6 km; P E Ruda 1 km; [13 Ew].

Minken D: Kr Ag E Ohlau 16, Bhf 17,5 km; P A St eK kK Minken; 888 Ew.

Minkowsky D (m. Zg) u. Rg (m. F): Kr Ag Namslau 14 km; P A Minkowsky; kK E Eckersdorf 11, Bhf 12,5 km; eK Fürsten Ellguth; St Saabe-Minkowsky; 475 + 153 Ew.

Minnaberg Kol [Stadt Peiskretscham]: Kr Gleiwitz 12,5 km; P E Peiskretscham 2, Bhf 3,5 km; [25 Ew].

Minnaschacht Kol [Rosdzin]: Kr Kattowitz 4 km; P E Schoppinitz 1,5 km; [9 Ew].

Miottek Kol + Vw [Zielonna]: Kr Lublinitz 27 km; P E Stahlhammer 5 km; [99 + 70 Ew].

Mirkau D (m. M): Kr Ag Oels 17,5 km; P Hundsfeld 4,5 km; E Sibyllenort 3,5 km; A St eK Gr Weigelsdorf; kK Langewiese; 173 Ew.

Mischagora Vw [Nieborowitz]: Kr Rybnik 18,5 km; P E Nieborowitz 1,5 km; [48 Ew].

Mischline D + F [Rg Gr Stanisch]: Kr Ag Gr Strehlitz 25,5 km; P E Mischline, Bhf 1 km; A St Colonnowska; eK Zawadzki; kK Sczedrzik; 387 [+5] Ew.

Mischline Kol [Krascheow]: Kr Oppeln 27 km; P E Krascheow 4,5 km; [189 Ew].

Mischline Bhf [Thursi]: Kr Rosenberg 22 km; P Mischline 1 km; [20 Ew].

Mischliner Ausbauten Kol [Ellguth-Guttentag]: Kr Lublinitz 24 km; P Guttentag 5 km; E Mischline 1 km; [36 Ew].

Miserau Vw [Preiswitz]: Kr Gleiwitz 6 km; P E Preiswitz 3 km; [7 Ew].

Miserau D + Rg: Kr Ag eK E Pleß 11 km; P A St Miserau; kK Sussetz; 473 + 315 Ew.

Miskamühle M [Trebitschin]: Kr Rosenberg 13 km; P E Sausenberg 3 km; [15 Ew].

Miskowitz Kol + Vw [Korschwitz]: Kr Münsterberg 16,5 km; P E Steinkirche 8,5, Bhf 6,5 km; [41 + 11 Ew].

Mislawitz D + Rg: Kr Ag A Militsch 7,5 km; P St eK kK E Sulau 1,5, Bhf 3 km; 116 + 59 Ew.

Mistitz D + Rg: Kr Ag Cosel 23 km; P kK Slawikau 2 km; E Hammer 7 km; A St Lohnau; eK Ratibor; 705 Ew.

Mittelhof Vw [Salesche]: Kr E Gr-Strehlitz 11, Bhf 12 km; P Salesche 3 km; [0 Ew].

Mittelhof Vw [Poln Würbitz]: Kr Kreuzburg 19 km; P Polnisch-Würbitz 1 km; E Konstadt 7 km; [75 Ew].

Mittelhof Vw [Gollassowitz]: Kr Pleß 20 km; P Gollassowitz 1,5 km; E Pruchna 7 km; [12 Ew].

Mittelhof Vw [Miserau]: Kr E Pleß 13 km; P Miserau 2 km; [83 Ew].

Mittelhof Vw [Ornontowitz]: Kr Pleß 32 km; P Ornontowitz 1 km; E Orzesche 5 km; [6 Ew].

Mittelhof Vw [Köberwitz]: Kr Ratibor 21 km; P E Bolatitz 4 km; [11 Ew].

Mittelhof Vw [Ob Jastrzemb]: Kr Rybnik 21 km; P Jastrzemb 1 km; E Loslau 13 km; [42 Ew].

Mittelkiefrighaus H [Klitschdorfer Haide]: Kr Bunzlau 17 km; P Lorenzdorf 5 km; E Oberleschen 13 km; [8 Ew].

Mittelmühle Spinnerei [Grünberg]: Kr P E Grünberg (Schles.) 2, Bhf 3 km; [7 Ew].

Mittelmühle M [Kolbnitz]: Kr E Jauer 7 km; P Peterwitz (Bz. Liegnitz) 3 km; [6 Ew].

Mittelmühle M [Lobris]: Kr E Jauer 8 km; P Lobris 1 km.

Mittelmühle Wsser M [Sohrau]: Kr Rybnik 13 km; P E Sohrau (Oberschles.) 2 km; [15 Ew].

Mittelmühle M [Schlottauermühlen]: Kr Trebnitz 16 km; P Schlottau 1,5 km; E Gr Graben 12 od. Frauenwaldau 10 km; [7 Ew].

Mittelneuland Kr Neisse s. Neuland M.

Mittelvorwerk Vw [Rg Kochczütz]: Kr Lublinitz 12 km; P E Lissau 6 km; [29 Ew].

Mittelwalde Stadt + Rg: Kr Habelschwerdt 18 km; P Ag A St eK kK Mittelwalde (Schles.); E Mittelwalde 1 km; 2930 + 137 Ew.

Mittlau Ober- D + Rg **u. Nieder-** D + Rg: Kr Ag Bunzlau 12 km; P Thomaswaldau 4 km; E Kaiserswaldau 12 km; A St Mittlau; eK Gr Hartmannsdorf (für D Ober M auch Alt-Warthau) u. Ob Thomaswaldau; kK Ob Thomaswaldau; 325 + 164 u. 95 + 7 Ew.

Mlietsch D: Kr Nimptsch 15 km; P E A St eK Jordansmühl 4 km; Ag Zobten 11,5 km; kK Rothschloß; 152 Ew.

Mlitsch D + Rg: Kr Ag Steinau 14 km; P kK Raudten (Bz. Breslau) Stadt 5 km; E Raudten 7,5 km; A St eK Mlitsch; 438 Ew.

Mlynek Vw [Rosenberg]: Kr P E Rosenberg (Oberschles.); [138 Ew].

Mlynekmühle M [Frei-Kadlub]: Kr Rosenberg 13 km; P E Zembowitz 6 km; [4 Ew].

Mlynie Kol [Koschmieder]: Kr Lublinitz 9,5 km; P E Zawadzki 8,5 km; [35 Ew].

Mlyniska Kol [KlLagiewnik]: Kr Lublinitz 13 km; P Guttentag 3,5 km; E Pluder 5 km; [15 Ew].

Mlynisko Kol [Belschnitz + Odrau]: Kr Ratibor 20 km; P Odrau (Bz. Oppeln) 1 km; E GroßGorzytz 4 km; [20+25 Ew].

Mlynken Kol [Pawonkau]: Kr Lublinitz 10,5 km; P E Pawonkau; [48 Ew].

Mochalla Kol u. Fb [Hadra + GrDroniowitz]: Kr Lublinitz 11 km; P E Lissau 4 km; [122 + 14 Ew].

Mochau D + Rg: Kr Ag Jauer 15 km; P A St eK Pombsen (Schles.) 4 km; E AltSchönau 7 km; kK Schönau; 151 + 90 Ew.

Mochau Klein- Kol [Leipe] + Vw [NdrLeipe]: Kr Jauer 16,5 km; P Leipe (Bz. Liegnitz) 2 km; E AltSchönau 7 km; [66 + 23 Ew].

Mochau D + Rg: Kr Neustadt 22 km; Ag P eK E Oberglogau 2, Bhf 3 km; A St Schloß Oberglogau II; kK Wiese-Pauliner; 750 + 0 Ew.

Mochau Kr Schönau; s. Vordermochau.

Mochbern Groß- D (m. Dpfzg, Pumpstation u. Zuckerfb): Kr Ag Breslau 7 km; P E A Großmochbern, Bhf 1 km; St Breslau Ld; eK Breslau (St. Barbara); kK Breslau (St Nikolai); 1990 Ew.

Mochbern Klein- D: Kr Ag Breslau 5 km; P Breslau (17) 3 km; E Mochbern 1,5 km; A KlGandau; St Breslau Land; eK Breslau (St. Barbara); kK Breslau (St. Nikolai); 671 Ew.

Mochbern Bhf [KlMochbern]: Kr Breslau 3,5 km; P Breslau 17; [73 Ew].

Mochholz D (m. F): Kr Rothenburg OL 21 km; Ag kK Muskau 18 km; P E Rietschen 5 km; A St eK Reichwalde; 100 Ew.

Mocker D (m. Zh): Kr Ag Leobschütz 11,5 km; P eK E Mocker (Oberschles.), Bhf 1,5 km; A St Dobersdorf; kK Troplowitz; 698 Ew.

Modelsdorf D: Kr Goldberg(-Haynau) 13,5 km; Ag kK Haynau 8,5 km; P A St eK Modelsdorf; E Steinsdorf 5 km; 548 Ew.

Modlau D + Rg (m. F, Bhf u. Vw): Kr Ag Bunzlau 22 km; P E A St eK Modlau, Bhf 2 km; kK Haynau; 750 + 229 Ew.

Modlau D + Rg: Kr Ag Glogau 6 km; P A St Brostau 3 km; E Nilbau 3,5 km; eK kK Jakobskirch; 90 + 28 Ew.

Modritz D (m. Zh): Kr Freystadt 15 km; Ag E A St eK kK Neusalz (Oder) 4, Bhf 5 km; P Deutsch-Wartenberg 2 km; 482 Ew.

Modzenowe Kol + F [D + Rg Neuhütte]: Kr Gr Wartenberg 28,5 km; P Suschenhammer 7 km; E Kraschnitz 21 km; [129 + 4 Ew].

Möbuschhäuser Anthv. Burau Kr Sagan.

Möhlten D (m. Bhf) + Rg: Kr Ag eK Glatz 9 km; P Eckersdorf (Kr. Neurode) 3 km; E Möhlten 1,5 km; A (in Möhlten) kK Pischkowitz; St Schwenz; 222 + 69 Ew.

Möhlten Klein- Kol [Möhlten]: Kr Glatz 10 km; P Niedersteine 4,5 km; E Möhlten 1,5 km; [15 Ew].

Möhnersdorf D + Rg (m. F: P Quolsdorf 3 km): Kr Ag Bolkenhain 14 km; P St eK kK Hohenfriedeberg 4 km; E Freiburg 7 km; A Schollwitz; 123 + 49 Ew.

Mölke D + Rg (m. WaldH): Kr Ag eK Neurode 6 km; P A St kK E Ludwigsdorf (Kr. Neurode) 3, Bhf 1 km; 1021 + 112 Ew.

Mölke Neu- Kol [Falkenberg] u. Kol + Vw [Hausdorf]: Kr Neurode 8 km; P E Ludwigsdorf (Kr. Neurode) 4, Bhf 3,5 km; [79 u. 36 + 36 Ew].

Mönau D: Kr Ag Hoyerswerda 24 km; P E A St eK Uhyst (Schles.) 3 km; 113 Ew.

Mönau-Rauden Rg: Kr Ag Hoyerswerda 24 km; P E A St eK Uhyst (Schles.) 3 km; kK Wittichenau; 14 Ew.

Mönchfurth Kol + Vw [Herrnmotschelnitz]: Kr E Wohlau 7 km; P Altwohlau 3 km; [ca 50 + 5 Ew].

Mönchhof D: Kr Ag Liegnitz 25 km; P A St eK Großbaudiß 2,5 km; E Lohnig 4,5 km; kK Kuhnern; 151 Ew.

Mönchmotschelnitz D + Rg (m. F, Schf, TeichVw, Zg): Kr E Wohlau 10,5 km; P eK Herrnmotschelnitz 1,5 km; Ag Winzig 8 km; A St kK Mönchmotschelnitz; 336 + 67 Ew.

Mönchswald Fgbz: Kr Ag Jauer 10 km; P E Brechelshof 7 km; A St kK Herrmannsdorf; eK Seichau; 3 Ew.

Mörschelwitz D+Rg: Kr Schweidnitz 27 km; P Mörschelwitz; E Rogau 3 km; Ag Zobten 7,5 km; A St Rosenthal; eK Rankau; kK Sachwitz; 357+34 Ew.

Mösen D+Bhf [Schwammelwitz]: Kr Neisse 17 km; Ag eK Ottmachau 4 km; P Schwammelwitz 4 km; E Mösen; A St kK Rathmannsdorf; 378 [+5] Ew.

Möttig D+Rg: Kr Liegnitz 16,5 km; Ag P E A eK kK Parchwitz 3 km; St Parchwitz Landbz; 145 + 11 Ew.

Mogwitz D + Rg: Kr Grottkau 15 km; Ag eK Neisse 9,5 km; P A St kK Mogwitz; E Bösdorf 3,5 km; 976 + 40 Ew.

Mohauptmühle M [Schlottauermühlen]: Kr Trebnitz 15,5 km; P Schlottau 3 km; E Frauenwaldau 11,5 km; [9 Ew].

Mohnau Groß- D + Rg (m. Zg): Kr Schweidnitz 22,5 km; P Protschkenhain (Bz. Breslau) 1,5 km; E Mettkau 6 km; Ag Zobten 9 km; A St kK GrMohnau; eK Fürstenau; 313 + 138 Ew.

Mohnau Klein- Kol [WenigMohnau] + Vw [Berghof]: Kr Schweidnitz 19 km; P E Mettkau 4, Bhf 5 km; [94 + 48 Ew].

Moholz D + Rg: Kr Rothenburg OL 17 km; Ag P E Niesky 4 km; A Horscha; St eK See; kK Muskau; 523 + 131 Ew.

Moholz Zeche Brkgr u. Zg [Rg Moholz]: Kr Rothenburg OL 16 km; P E Niesky 2 km; [76 Ew].

Mohrau Alt- D + F [Seitenberg]: Kr Habelschwerdt 21 km; P St Wilhelmsthal (Kr. Habelschwerdt) 1,5 km; A E Seitenberg 4,5 km; Ag eK Landeck 11 km; kK Schreckendorf; 191 [+16] Ew.

Mohrau Neu- D + F [Seitenberg]: Kr Habelschwerdt 26 km; P A St kK Wilhelmsthal (Kr. Habelschwerdt) 2 km; E Seitenberg 7,5 km; Ag eK Landeck 14 km; 158 [+4] Ew.

Mohrau D + Rg: Kr Ag eK E Neisse 8,5 km; P kK Köppernig 2 km; A St Bielau; 569 + 8 Ew.

Mohrenthal Vw [Weißig]: Kr Steinau 14 km; P E Raudten (Bz. Breslau) Bhf 5 km; [0 Ew].

Mojawola Jgdschl [Suschen]: Kr GrWartenberg 24 km; P Suschenhammer 1,5 km; E GrGraben 24 km.

Mois Ober- D **u. Nieder-** D (m. Chamottefb): Kr Ag eK kK P Löwenberg (Schles.) 4 u. 2 km; E St Mois; A Schmottseiffen; 276 u. 206 Ew.

Mois Nieder- D **u. Ober-** D: Kr Ag Neumarkt 11 u. 13 km; P kK E Obermois (Bz. Breslau) 2 u. 0 km; A St Peicherwitz; eK GrBaudiß; 344 u. 256 Ew.

Moisdorf D + Rg (m. F): Kr Ag P E eK Jauer 6 (F 7) km; A St Neudorf; kK Leipe; 151 + 76 Ew.

Mokrau D + Kgl. Dom: Kr Ag Neustadt 18 km; P kK E Lonschnik 2,5 km; A St Radstein; eK Friedland; 275 + 50 Ew.

Mokrau D (m. Kol) + Rg (m. Stkgr): Kr Pleß 27,5 km; Ag eK E Nicolai 4 km; P A St kK Mokrau; 1572 + 265 Ew.

Mokrauer Hütte (Mokraugrube) Kol [Mokrau]: Kr Pleß 31 km; P Mokrau 2 km; E Nicolai 3 km; [113 Ew].

Mokrolohna D + Rg: Kr Ag P eK kK E Großstrehlitz 1, Bhf 2 km; A St Schloß GrStrehlitz; 793 + 79 Ew.

Mokrosmühle Kr Rosenberg = Wieczorekmühle.

Mokrus Kol [Kutschau + Zielonna]: Kr Lublinitz 26 km; P E Stahlhammer 7 km; [43 + 27 Ew].

Moldenberg Kol [Eichberg]: Kr E Bunzlau 6 km; P Eichberg (Kr. Bunzlau) 2 km; [23 Ew].

Mollna D + Rg: Kr Ag Lublinitz 15 km; P A St Cziasnau 4 km; E kK Schierokau 4,5 km; eK Mollna; 539 + 139 Ew.

Mollwitz D (m. Zh): Kr P Ag E Brieg (Bz. Breslau) 7 km; A St eK Mollwitz; kK Hünern; 592 Ew.

Moltkefels Gh: Kr Hirschberg 19 km; P Nieder-Schreiberhau 4 km; E Petersdorf i. Riesengeb. 4 km.

Mondschütz D (m. Zg) + Rg: Kr Ag E Wohlau 5,5 km; P A St eK Mondschütz; kK Stuben; 553 + 215 Ew.

Monkolowietz Kol [Tichau]: Kr Pleß 21 km; P E Tichau 2, Bhf 1 km; [242 Ew].

Monplaisir Gh [Oels]: Kr P E Oels (Schles.) 1, Bhf 2 km; [5 Ew].

Morawetzhof Vw [Beneschau]: Kr Ratibor 24 km; P Beneschau (Oberschles.) 2 km; E Bolatitz 4,5 km; [96 Ew].

Morczinek Kol [NeuBudkowitz]: Kr Oppeln 31 km; P Creutzburgerhütte 3,5 km; E Murow 6 km; [68 Ew].

Morgau (Morgenhäuser) Weiler [Wienskowitz]: Kr Rosenberg 15 km; P Klnb Landsberg (Oberschles.) 2 km; E Bankau 12 km; [80 Ew].

Morgen Kol [Brzezinka]: Kr Kattowitz 16 km; P E Brzezinka (Kr. Kattowitz) 3 km; [1044 Ew].

Morgenau (Marienau) D: Kr Ag Breslau 3,5 km; P Breslau I 3 km; E Breslau (OS) 3,5 km; A Ottwitz; St Breslau Land; eK Breslau (St. Bernh.); kK Breslau (St. Mauritius); 207 Ew.

Morgenröthe Kol [Hausdorf]: Kr Neurode; P Hausdorf (Kr. Neurode); E Ludwigsdorf; [43 Ew].

Morgenroth Bhf + Kol + Zg + Zh [Rg Orzegow]: Kr Beuthen OS 6 km; P E Morgenroth; [ca. 1000 Ew].

Morgenseite Kol [Rauscha]: Kr Görlitz 32 km; P E Rauscha 2 km; [126 Ew].

Morgenstern Kol + Vw [Linden D + Rg II]: Kr Glogau 23 km; P Salisch 3 km; E Driebitz 12 km; [26 + 15 Ew].

Morgensterngrube Stkgr [D Klein-Dombrowka]: Kr Kattowitz 6 km; P Klein-Dombrowka 1 km; E Georggrube 1,5 km; [415 Ew].

Morgensternwerk Fb [Rudelstadt]: Kr Bolkenhain 14 km; P E Merzdorf (Kr. Bolkenhain) 2 km; [77 Ew].

Morischau D: Kr Ag eK kK E Glatz 9, Bhf 9,5 km; P Wartha 5,5 km; A St Hassitz; 101 Ew.

Moritzfelde Kr Landesh. s. Eventhal.

Mortke D + Rg: Kr Ag Hoyerswerda 15 km; P E A St eK Lohsa (Bz. Liegnitz) 4,5 km; 128 + 10 Ew.

Moschczenitz D + Rg: Kr Rybnik 20 km; Ag eK Loslau 11 km; P St Jastrzemb 3 km; A Moschczenitz; E Petrowitz 5,5 km; kK Ruptau; 996 Ew.

Moschen D + Rg: Kr Ag Neustadt 20 km; P A St E Kujau (Oberschles.) 3 km; eK Oberglogau; kK E Lonschnik 3, Bhf 2 km; 189 + 227 Ew.

Moschendorf D + Rg: Kr Goldberg-(Haynau); Ag Goldberg 16,5 + 17 km; P Märzdorf (Kr. Goldberg-Haynau) 2 km; E Kaiserswaldau 6 km; A St eK Alzenau; kK Haynau; 119 Ew.

Moschenhof s. Grafenort Kr Habelsch.

Moschnik WsfrM [D Poppelau]: Kr E Rybnik 3 km; P Poppelau (Kr. Rybnik) 3 km; [8 Ew].

Moschwitz D + Rg (m. Zg) + F [Buchwald]: Kr Ag Münsterberg 8 km; P A eK E Heinrichau (Bz. Breslau) 3,5, Bhf 6 km; St Moschwitz; kK AltHeinrichau; 406 + 56 [+ 6] Ew.

Moscisk Kol [Gardawitz]: Kr Pleß 18 km; P E Orzesche 8 km; [344 Ew].

Moscziskeu Kol [Laskowitz]: Kr E Ohlau 15,5, Bhf 17 km; P Laskowitz (Bz. Breslau) 2 km; [12 Ew].

Moselache Alt- Kol + **Neu-** Kol [Tschöplowitz]: Kr E Brieg 11,5, Bhf 13 km; P Tschöplowitz 2,5 + 3 km; [110 + 127 Ew].

Moselache F [OF Stoberau]: Kr E Brieg 11, Bhf 12,5 km; P eK Tschöplowitz 2,5 km; [9 Ew].

Mosken F [Rg Sandowitz]: Kr Gr-Strehlitz 15,5 km; P E Sandowitz 2 km; [8 Ew].

Mosurau D + Rg: Kr Cosel 23 km; Ag Gnadenfeld 13 km; P Schonowitz 2 km; E GroßPeterwitz 10 km; A St kK Mosurau; eK Ratibor; 520 Ew.

Moszisko Bhf [Rg Slawentzitz]: Kr Cosel 17,5 km; P Slawentzitz 6 km; [41 Ew].

Moßwitz D: Kr Ag Glogau 8 km; P eK Kuttlau 3 km; E Glogischdorf 2,5 km; A St Liegnitz; kK Rabsen; 180 Ew.

Moys D: Kr Ag eK Görlitz 4 km; P E St Moys, Bhf 1 km; A Thielitz; 2408 Ew.

Moys Ober- Rg **u. Nieder-** Rg: Kr Ag eK Görlitz 4 u. 3 km; P E St Moys 2 u. 1 km; A Thielitz; 28 u. 35 Ew.

Moys Bhf [Stadtkr Görlitz]: P Görlitz 3 km; [18 Ew].

Mrowietznagorka Kol [Kochlowitz + Neudorf]: Kr Kattowitz 10 km; P Antonienhütte 1 km; E Morgenroth 4,5 km; [356 + 401 Ew].

Mschanna D + **Ober-** Rg + **Nieder-** Rg: Kr Rybnik 17,5 km; Ag eK E Loslau 7 km; P Jastrzemb 6 km; A St kK Mschanna; 1242 Ew.

Muchenitz D: Kr Ag eK Oppeln 8 km; P A St kK Chroscziana 2 km; E Comprachtschütz 4,5 km; 656 Ew.

Muchowietz F [Rg Kattowitz]: Kr P E Kattowitz (Oberschles.) 3 km; [14 Ew].

Muckendorf D + Rg: Kr Ag P E eK kK Lüben (Schles.) 2 km; A St Ossig; 72 + 66 Ew.

Muckeran D + Rg: Kr Ag Neumarkt 18 km; P E A St kK Deutsch-Lissa 3,5 km; eK Leuthen; 90 + 68 Ew.

Mücka D + Rg (m. F—eK Förstgen): Kr Rothenburg OL 22 km; Ag Niesky 9 km; P E Mücka (Oberlausf.); A St eK Creba; kK Muskau; 412 + 27 Ew.

Mückendorf D + F [Küpper-Revier]: Kr Ag P E A St eK kK Sprottau 2 + 4 km; 145 [+ 6] Ew.

Mückendorf D + Rg: Kr Ag kK Strehlen 6,5 km; P eK Ruppersdorf (Schles.) 2 km; A St E Glambach 3 km; 170 + 61 Ew.

Mückengrund Kol [Urnitz]: Kr Habelschwerdt 13,5 km; P Wölfelsgrund 1,5 km; E Ebersdorf 8 km; [23 Ew].

Mückenhäuser Kol [AltWaltersdorf]: Kr E Habelschwerdt 2,5 km; P Altwaltersdorf 3 km; [29 Ew].

Mückenhain D + Rg: Kr Ag Rothenburg OL 11 km; P E Kodersdorf 3 km; A St Mückenhain; eK OberHorka; kK Muskau; 244 + 66 Ew.

Mückenwinkel H [NdrHermsdorf]: Kr Waldenburg 4,5 km; P Hermsdorf (Bz. Breslau) 2,5 km; E Dittersbach 2,5 km; [8 Ew].

Mückritz Vw [DtschJägel]: Kr Strehlen 21,5 km; P Schreibendorf (Kr. Strehlen) 3,5 km; E OberRosen 8 km; [22 Ew].

Mügwitz D + Rg: Kr P Ag eK kK E Glatz 4 km; A St Koritau; 112 + 34 Ew.

Mühlatschütz Klein- D + Rg: Kr Oels 22,5 km; P Laskowitz (Bz. Breslau) 5 km; Ag E Bernstadt 15,5, Bhf 16,5 km; A St eK Mühlatschütz; kK Minken; 147 + 2 Ew.

Mühlatschütz Nieder- u. Ober- D + Rg (m. F u. Zg) **u. Mittel-** D + Rg (m. F u. FeldVw): Kr Oels 23 km; P Lampersdorf (Kr. Oels) 5 km; Ag E Bernstadt ca. 12 km; A St eK Mühlatschütz; kK Minken; 382 + 105 u. 227 + 64 Ew.

Mühlbach D: Kr Habelschwerdt 23 km; P St E Seitenberg (Bz. Breslau) 5,5 km; Ag eK Landeck 12 km; A Gersdorf; kK Schreckendorf; 212 Ew.

Mühlbach D: Kr Sagan 35 km; Ag A eK kK Priebus 5 km; P Tschöpeln (Oberlaus.) 6 km; E Muskau 9 km; St Hermsdorf; 310 Ew.

Mühlbach Kol [Michelsdorf]: Kr Waldenburg 15 km; P Kynau 4,5 km; E MPeterswaldau 15,5 km; [144 Ew].

Mühlbock D: Kr Ag Bunzlau 24 km; P A St eK Tiefenfurth 3 km; E Waldau (Oberl.) 8 km; kK Birkenbrück; 462 Ew.

Mühlbock F [Rg Wehrau]: Kr Bunzlau 20 km; P eK Tiefenfurth 6 km; E Waldau 7 km; [17 Ew].

Mühlbock D + F [OF Kohlfurt]: Kr Ag Görlitz 38 km; P A St eK Tiefenfurth 3 km; E Kohlfurt 13 km; 218 [+ 7] Ew.

Mühlchen Kol [Lubschau]: Kr Lublinitz 26 km; P Lubschau 1,5 km; E Stahlhammer 12 km; [17 Ew].

Mühlchen D + Vw (m. F) [GrMarchwitz]: Kr P E Ag kK Namslau 9 km; A WindischMarchwitz; St Wind.- u. GrMarchwitz; eK Prietzen; 39 [+ 18] Ew.

Mühlchen (Mielchen) M [Pontwitz]: Kr Oels 11 km; P Pontwitz 1,5 km; E Gimmel 5 u. Zessel 6 km; [4 Ew].

Mühldorf D + Rg + F [Glatz]: Kr Ag eK E Glatz 8,5 km; P A St kK Gabersdorf (Kr. Glatz) 3 km; 93 + 11 [+ 8] Ew.

Mühldorf Kol [Schwarmitz]: Kr Grünberg 24 km; P Trebschen (Kr. Züllichau) 2 km; E Züllichau 14 km; [89 Ew].

Mühldorf Abb [Rabishau]: Kr Löwenberg 29 km; P E Rabishau 1, Bhf 3 km; [422 Ew].

Mühldorf Kol [Kunersdorf]: Kr Oels 14,5 km; P Kunersdorf (Kr. Oels) 1 km; E Hundsfeld u. Bohrau je 11 km; [142 Ew].

Mühle Große, an der Oppa M [Stadt Hultschin]: Kr Ratibor 28 km; P Hultschin 1,5 km; E Dielhau 1 km; [6 Ew].

Mühlgast D + Rg: Kr Ag Steinau 13 km; P E Raudten (Bz. Breslau) Bhf 7 km; A Mühlgast; St eK Kammelwitz; kK Raudten Stadt; 189 Ew.

Mühlhäuser Kol [Friedersdorf]: Kr Glatz 21 km; P Reinerz 4 km; E Rückers 6 km; [103 Ew].

Mühlhäuser Kol [Woitsdorf]: Kr Goldberg(-Haynau) 16,5 km; P Brockendorf 6 km; E Haynau 6,5 km; [14 Ew].

Mühlhäuser Kol [Osseg]: Kr Grottkau 8 km; P E Osseg 1 km; [42 Ew].

Mühlhäuser Kol [KlEllguth]: Kr Militsch 28,5 km; P Prausnitz (Bz. Breslau) 4 km; E KlEllguth 1,5 km; [9 Ew].

Mühlheide Kol [Wengeln]: Kr Lüben 30 km; P Jacobsdorf (Bz. Liegnitz) 1 km; E Persel 3 km; [95 Ew].

Mühlhof Vw [NiederRosen]: Kr Ag Kreuzburg 13 km; P Skalung 4 km; E Konstadt 11 km.

Mühlrädlitz D + Rg (m. F u. Fb): Kr Ag Lüben 10 (Fb 11) km; P A St eK Mühlrädlitz (Fb 1 km); kK Parchwitz; E Vorderheide 8 km; 500 + 127 Ew.

Mühlrose D + Rg: Kr Rothenburg OL 40 km; Ag kK Muskau 18 km; P E St eK Schleife 6 km; A Muskau III; 400 + 39 Ew.

Mühlrose F [Muskau Fgbz]: Kr Rothenburg 40 km; P E Schleife 8 km; [8 Ew].

Mühlroser Thorhaus Vw [Muskau Fgbz]: Kr Rothenburg OL 36 km; P E Weißwasser (Oberlaus.) 7 km; [7 Ew].

Mühlsdorf Kol [Rothlach]: Kr P E Bunzlau 5 km; eK Tillendorf; [15 Ew].

Mühlsdorf D: Kr Ag eK Neustadt OS 10 km; P A St kK Schmitsch 2 km; E Zülz 6 km; 274 Ew.

Mühlseiffen D + Rg: Kr Löwenberg 24+25 km; Ag kK Greiffenberg 6 km; P Mühlseiffen (Bz. Lgtz.); E A St Greiffenstein 2 km; eK NdrWiesa; 515+3 Ew.

Mühlvorwerk Vw [ObSiegersdorf]: Kr P E Freystadt (Niederschles.) 1 km; [18 Ew].

Mühlvorwerk Vw [Hammer]: Kr Grünberg 19 km; P Saabor 3 km; E PolnKessel 12 km; 36 Ew.

Mühlvorwerk Vw [Neudorf]: Kr Kreuzburg 22 km; P E Costau 4 km; [13 Ew].

Mühlwalde Rg: Kr Löwenberg 2 km; Ag kK Lähn 4 km; P Schönwaldau (Bz. Liegnitz) 2 km; E Hirschberg 14 km; A St eK Wiesenthal; 32 Ew.

Mühlwaldvorwerk Vw [Pirnig]: Kr Grünberg 23 km; P Liebenzig 7 km; E Nittritz 15 km; [10 Ew].

Mühlwitz Ober- D+Rg u. **Nieder-** D +Rg: Kr Oels 20—22 km; P A St Reesewitz 3,5 km; E Gimmel 8 km; Ag Bernstadt 11—12,5 km; eK Mühlwitz; kK Kunzendorf; 278+94 u. 153+50 Ew.

Mühnitz D+Rg: Kr Ag P E Trebnitz (Schles.) 6 km; A St eK Klnb Peterwitz 2 km; kK Schebitz; 211+92 Ew.

Müllmen Kr Neustadt; s. Deutsch- u. PolnM.

Münchhausen D: Kr Ag Oppeln 30 km; P St Friedrichsgrätz 3 km; E Mischline 6,5 km; A kK Krascheow; eK Malapane; 248 Ew.

Münchhof D+Rg: Kr Ag Münsterberg 10 km; P eK Schreibendorf (Kr. Strehlen) 3,5 km; E Prieborn 8,5 km; A Kunern; St Münchhof-Kunern; 135 +111 Ew.

Münchwitz D: Kr Ag Breslau 16 km; P kK E Rothsürben 4 km; A St Münchwitz; eK Sillmenau; 178 Ew.

Münchwitz D: Kr Ag GrWartenberg 14 km; P A St eK kK E Bralin 4,5 km; 472 Ew.

Münsterberg Stadt: Kr P Ag A St eK kK Münsterberg (Schles.); E Münsterberg 1 km; 8160 Ew.

Münzenmühle M [Rg Jannowitz]: Kr Schönau 20 km; P E Jannowitz (Schles.) 2 km; [4 Ew].

Mürschau D: Kr Ag Glogau 19 km; P eK Schönau (Kr. Glogau) 2 km; E KlTschirne 4 km; A St Baunau; kK GrKauer; 54 Ew.

Muhrau D+Rg: Kr Ag kK E Striegau 4 km; P Muhrau; A St Niclasdorf; eK Puschkau; 253+100 Ew.

Mulkwitz D: Kr Rothenburg OL 43 km; Ag kK Muskau 17 km; P E St eK Schleife 4 km; A Muskau III; 309 Ew.

Mullwitz D+Rg: Kr Ag eK Falkenberg 7 km; P E Graase 2,5 km; A St kK Schedlau; 127+45 Ew.

Mummelgruben Kol [Saalberg]: Kr Hirschberg 16 km; P Hain (Riesengeb.) 1 km; E Hermsdorf u. K. 9 km; eK Giersdorf; [16 Ew].

Muritsch Groß- D+Rg: Kr Ag Trebnitz 12 km; P E Obernigk 4 km; A St eK Karoschke; kK Prausnitz; 259+76 Ew.

Muritsch Klein- D+Rg: Kr Ag Trebnitz 14,5 km; P E Obernigk 6,5 km; A St eK Karoschke; kK Heinzendorf; 35+48 Ew.

Murkau Weiler [Thursi]: Kr Rosenberg 23 km; P E Mischline 2 km; [30 Ew].

Murow D (m. Zh)+OF: Kr Oppeln 25 km; Ag eK Kupp 7,5 km; P A St E Murow; kK Brinnitz; 885 Ew.

Murrmühle M [D Tauenzinow]: Kr Oppeln 26 km; P E Murow 2 km; kK AltBudkowitz; [13 Ew].

Muschlitz D+Rg: Kr GrWartenberg 20,5 km; P Ag St kK Festenberg 1,5 km; E GrGraben 8 km; A eK Goschütz; 249+54 Ew.

Musiolmühle M [Stadt Hultschin]: Kr Ratibor 28 km; P Hultschin 3 km; E Dielhau 4 km; [8 Ew].

Muskau Stadt (m. Theresiengrube, Tuchfb, Glashw, u. Zg): Kr Rothenburg OL 32 km; Ag P E A St eK kK Muskau, Bhf 1 km; 3652 Ew.

Muskau Bad s. Burglehn-Muskau.

Muskau Forstgutsbezirk: (m. Hälterhs, Obersteigerhs b. Gablenz, Rößlerschem Thorhaus, Altem Steigerhaus b. Muskau, Thorhaus Grüner Weg, WeißwasserVw rc.) Kr Rothenburg OL; Ag Muskau; A Muskau I; St Muskau Land; 272 Ew.

Musta Kr Sagan s. WendischM.

Musternik D+Rg: Kr Glogau 18+17 km; Ag St E eK Polkwitz 5 km; P Neusorge (Schles.) 5 km; A NdrPolkwitz; kK Hochkirch; 172+58 Ew.

Mutzkau Kol [Zowade]: Kr Neustadt 22 km; P E Kujau (Oberschles.) 6 km; [52 Ew].

Myslowitz Stadt: Kr Kattowitz 10 km; Ag P E A St eK kK Myslowitz; 13365 Ew.

Myslowitz Schloß Rg: Kr Kattowitz 7 km; Ag P eK kK E Myslowitz 2 km; A St Schloß Myslowitz; 789 Ew.

Myslowitzgrube Stkgr [Stadt Myslowitz]: Kr Kattowitz 11 km; P E Myslowitz 1 km; [10 Ew].

Mzyken Kol [Babinitz + Boronow-Grojetz]: Kr Lublinitz 21 km; P Boronow 4 km; E Koschentin 13 km; [71 + 39 Ew].

Naasdorf D + Rg: Kr Ag eK Neisse 12,5 km; P A St kK Köppernig 3 km; E Bischofswalde 4 km; 320 + 107 Ew.

Nabot Stdtth von Grünberg.

Naclo D + Rg(m. Bhf u. Hegerh): Kr Ag eK Tarnowitz 4 km; P A St kK E Naclo, Bhf 1 km; 1457 + 216 Ew.

Nacyna Weiler [D Poppelau]: Kr P E Rybnik 3 km; [120 Ew].

Nädlitz Groß- D + Rg **u. Klein-** D: Kr Ag Breslau 16,5 u. 15 km; P A St eK Großnädlitz 0 u. 1,5 km; E Breslau (OS) 17,5 u. 16 km; kK Margareth; 396 + 108 u. 198 Ew.

Nährschütz D (m. Läskauer M u. Wolter-M) + Rg: Kr Ag Steinau 14,5 km; P A St eK kK Köben 2,5 km; E Kulmikau 11 km; 382 Ew.

Nagelhütte Kol [Hartau]: Kr Glatz 19 km; P E Rückers 3 km; [22 Ew].

Nahrten D + Rg: Kr Ag E Guhrau 8,5, Bhf 9,5 km; P Schüttlau 3 km; A St Konradswaldau; eK NdrSchüttlau; kK Seitsch; 296 + 124 Ew.

Nakel D (m. Kalkw Josefsruh 15 Ew): Kr Ag eK Oppeln 16 km; P Stubendorf (Kr. Großstrehlitz) 3 km; A E Tarnau 3,5 km; St Danietz; kK Raschau; 676 Ew.

Na las Kol [Rg Krzischkowitz]: Kr Rybnik 12 km; P Kornowatz 6 km; E Czernitz 4 km; [32 Ew].

Namslau Stadt: Kr Ag P E A St eK kK Namslau; 6361 Ew.

Namslau Fgbz (m. OF u. 8 FRevieren): 63 Ew.

Nannyhütte BrettM [D Rowin]: Kr Rybnik 9 km; P E Sohrau (Oberschl.) 4,5, Bhf 5,5 km; [32 Ew].

Nannyschacht Gr [Hausdorf Rg]: Kr E Neurode 8,5 km; P Hausdorf (Kr. Neurode) 3 km; [22 Ew].

Napthaweiche Etbl [Herdain]: Kr E Breslau 5, Bhf (OS) 3,5 km; P Breslau-Herdain 2,5 km.

Naplatek Kol [Lissowitz]: Kr Lublinitz 6 km; P E Pawonkau 3 km; [57 Ew].

Naplatken (Kl Naplatki) Vw [Schwieben]: Kr Gleiwitz 30 km; P Schwieben 3 km; E Keltsch 4 km; [39 Ew].

Napoleongrube Stkgr auf Rg Mokrau Kr Pleß.

Nappatsch Kol [Altliebel]: Kr Rothenburg OL 21 km; P E Rietschen 6 km; [45 Ew].

Nardt D: Kr Ag P E A eK Hoyerswerda 4 km; St Hoyerswerda Ldbz; 265 Ew.

Naselwitz D + Rg: Kr Nimptsch 21,5 km; P Ag E Zobten (Bz. Breslau) 6 km; A St eK kK Naselwitz; 496 + 60 Ew.

Nassadel D + Rg: Kr Ag Gr Wartenberg 16 km; P A St eK E Bralin 4—5 km; kK FürstlNeudorf; 62 + 168 Ew.

Nassadel D + Rg: Kr Ag Kreuzburg 16 km; P Uschütz 5 km; E kK Pitschen 10 km; A St eK Nassadel; 1176 + 118 Ew.

Nassadel D + Rg: Kr Ag Namslau 8 km; P E A Nassadel; St Eckersdorf-Nassadel; eK Hönigern; kK Eckersdorf; 199 + 251 Ew.

Nassiedel D + Rg: Kr Leobschütz 20,5 km; Ag E Katscher 9,5 km; P A St kK Nassiedel; eK Rösnitz; 751 + 227 Ew.

Naßbrockuth D: Kr Ag Nimptsch 17 km; P eK Karzen 1,5 km; E Kurtwitz 5,5 km; A St kK Rothschloß; 137 Ew.

Natschkau D + Rg: Kr Ag eK Neisse 11 km; P E Bösdorf (Schles.) 3,5 km; A St kK Reinschdorf; 23 + 7 Ew.

Nattermühle M [Beitsch]: Kr Freystadt 13 km; P Alttschau 5 km; E Beuthen (Bz. Liegnitz) 7 km; [9 Ew].

Nauke D + Rg: Kr Oels 19 km; P A St eK Wabnitz; Ag E Bernstadt 8 km; kK Nauke; 69 + 137 Ew.

Naumburg a. Qu. Stadt (m. Zg): Kr Bunzlau 15 km; Ag P A St eK kK Naumburg (Queis); E Siegersdorf 7 km; 1981 Ew.

Naumburg a. B. Stadt + Schloß: Kr Ag Sagan 23 km; P A St eK kK Naumburg (Bober); E Christianstadt 2 km; 762 + 51 (s. Eichvw) Ew.

Nauseney Kol [Karlsberg + Passendorf]: Kr Neurode 29 km; P Heuscheuer-Karlsberg 5 km; E Wünschelburg 14,5 km; [79 + 158 Ew].

Nawa Kol [Biskupitz]: Kr Zabrze 6 km; P Mikultschütz 4 km; E Borsigwerk 1 km; [16 Ew].

Nechernsche Haide Fgbz: Kr Rothenburg OL 15 km; P Niederölsa 2 km; E Mücka 4 km; Ag Niesky 8 km; A Oelsa; St Weigersdorf; 0 Ew.

Nechlau D + Rg: Kr Ag E Guhrau 12,5, Bhf 13,5 km; P A St Schüttlau 3 km; eK NdrSchüttlau; kK Seitsch; 139 + 25 Ew.

Nehringsmühle M [Schlottauermühlen]: Kr Trebnitz 15,5 km; P Schlottau 3,5 km; E GrGraben 14 km; [28 Ew].

Neida Groß- u. Klein- Kr Hoyerswerda s. Weinberg-Neida.

Neida b. Lohsa D + F [RgWeißkollm]: Kr Ag Hoyerswerda 12 km; P E A St eK Lohsa (Bz. Liegnitz) 1 km; 105 [+ 2] Ew.

Neidberg Kol [Vogelsdorf]: Kr Lauban 12 km; P Friedersdorf (Kr. Lauban) 3 km; E Langenöls 7 km; [68 Ew].

Neidchen Rg: Kr Ag Strehlen 11,5 km; P E Wäldchen 2 km; A St Ottwitz; eK Großburg; kK DtschLauden; 69 Ew.

Neiderei D: Kr Ag Trebnitz 14 km; P A St eK kK Schawoine 3 km; E Juliusburg 12 km; 319 Ew.

Neidhardt Kol + Vw [Langen]: Kr Sprottau 22 km; P E Primkenau 4, Bhf 5 km; [15 + 26 Ew].

Neidmühle WffrM [Neudorf]: Kr P E Steinau (Oder) 5,5 km; [6 Ew].

Neiprich Kr Lauban s. Neidberg.

Neisberg Kr Lauban s. Neidberg.

Neisse Stadt: Kr Ag P A St eK kK E Neisse; 24255 Ew.

Neissegraben Kr Habelschwerdt s. AltNeißbach.

Neissemühle Kr Rothenburg s. Holzschleiferei.

Neißbach Alt- D (m. Hasengraben u. Neissegraben) **u. Neu-** D: Kr Habelschwerdt 24,5 u. 25,5 km; P Thanndorf 2 u. 1 km; Ag eK E Mittelwalde 7 u. 8, Bhf 8 u. 9 km; A Lauterbach; St NeuNeißbach; kK Schönfeld; 300 u. 274 Ew.

Nendza D (m. Kol KleinNendza) + Rg (m. F): Kr Ag eK Ratibor 11 km; P A St E Nendza, Bhf 1 km; kK Markowitz; 896 Ew.

Nendza Bhf [D Babitz]: Kr Ratibor 10,5 km; P E Nendza 1 km; [135 Ew].

Nendzamühle M [Uschütz]: Kr Rosenberg 33 km; P Uschütz 4 km; E Pitschen 12 km; [5 Ew].

Nenkersdorf D (m. Fährh, Zg u. Zuckerfb) + Rg: Kr Freystadt 20 km; P E A St eK kK Ag Beuthen (Bz. Liegnitz) 3 km; 264 + 28 Ew.

Neobschütz D + Rg: Kr Ag Münsterberg 16,5 km; P E Steinkirche 6, Bhf 4,5 km; A St eK Neobschütz; kK Danchwitz; 266 + 98 Ew.

Nerbotin D: Kr Glatz 26 km; P Ag St kK Lewin 3 km; E Rückers 10,5 km; A Tassau (in Lewin); eK Reinerz; 116 Ew.

Nesigode D + Rg (m. Alte F, F, Ww, Jagdschl, Neue Ansiedelung, Schf u. Zh): Kr Militsch 19 km; P St kK Radziunz 6 km; Ag eK Trachenberg 13 km; E GrOssig 8,5 km; A Schmiegrode; 301 + 135 Ew.

Nesselgrund Kol [Pohldorf]: Kr Habelschwerdt 15 km; P Altlomnitz 6,5 km; E Altheide 5 u. Grafenort 11,5 km; kK AltWilmsdorf; [116 Ew].

Nesselgrund OFAnth (m. F Königswalde): Kr Ag eK Habelschwerdt 15 km; P E Altheide 4,5, Bhf 3 km; A Nesselgrund; St Pohldorf; kK Altlomnitz; 5 Ew.

Nesselgrund Kol [Steingrund]: Kr Waldenburg 8 km; P Reußendorf 4 km; E Steingrund 1,5 km; [116 Ew].

Nesselmühle M [Pohldorf]: Kr Habelschwerdt 14,5 km; P Altlomnitz 6 km; E Grafenort 11 km; [12 Ew].

Nesselwitz (Wiegschütz) D + Rg (Buttermilchhof) u. Fgbz [OF Cosel]: Kr Ag P eK E Cosel (Schles.) 6,5 km; A St Wiegschütz; kK Twardawa; 997 Ew.

Nesselwitz D + Rg: Kr Ag eK kK Militsch 5 km; P Kraschnitz 5 km; A St E Wirschkowitz 4, Bhf 2 km; 166 + 17 Ew.

Netsche D (m. M 1,5 km; eK Raake) + Rg (m. F 1 km): Kr Ag eK kK Oels 5 km; A St Ludwigsdorf; P E Bohrau (Kr. Oels) 4 km; 383 + 205 Ew.

Nettkau Neu- D: Kr Ag Grünberg 12 km; P E St eK Rothenburg (Oder) 1 km; A PolnNettkow; kK GrLessen; 331 Ew.

Nettkow Kr Grünberg s. PolnischN.

Nettschütz D + Rg: Kr Ag St eK Freystadt 9 km; P Zölling (Niederschles.) 4 km; E Döringau 3 km; A Lessendorf; kK Großenborau; 116 + 49 Ew.

Neu- wird gewöhnlich bei der Hauptortsbezeichnung gefunden.

Neuberg Kol [Dirschkowitz]: Kr Leobschütz 27,5 km; P Piltsch 6 km; E Skrochowitz 7 km.

Neuberun D (m. Bhf): Kr Pleß 21 km; Ag Myslowitz 20 km; P A E Neuberun; St Kopcziowitz; kK GrChelm; 700 Ew.

Neubrunn D (NeuHain u. Sauerbrunn): Kr Ag eK Habelschwerdt 8 km; P A St kK Altlomnitz 2,5 km; E Grafenort 7 km; 158 Ew.

Neubude Kol + Vw + F [Dobrau]: Kr Neustadt 33 km; P E Dobrau 2,5, Bhf 3 km; [69 + 31 + 9 Ew].

Neudeck D+Rg: Kr Ag eK E Glatz 7,5 km; P Niederhannsdorf (Bz. Breslau) 6 km; A St kK ObHannsdorf; 274+97 Ew.

Neudeck Ober- Kol u. **Nieder-** Kol [Neuhammer]: Kr Glogau 24 km; P Buchwald (Kr. Glogau) 5 km; E Weissig 5 km; [58 u. 74 Ew].

Neudeck Kol [Wildgrund]: Kr P E eK kK Neustadt (Oberschles.) 7,5, Bhf 8 km; [75 Ew].

Neudeck Kol [Nimptsch]: Kr P E Nimptsch 1,5 km; [83 Ew].

Neudeck Rg (m. Wildmeisterei): Kr Ag eK Tarnowitz 7,5 km; P A St Neudeck (Oberschles.); E Naclo 4 km; kK GrZyglin; 498 Ew.

Neudeckmühle M [KlKreidel D]: Kr E Wohlau 10,5 km; P Großkreidel 3,5 km; [8 Ew].

Neudörfel am Hartenberge Kol [AltReichenau]: Kr Bolkenhain 15 km; P Altreichenau (Schles.) 1 km; E Salzbrunn 5 km; [108 Ew].

Neudörfel am Krähenbusch Kol [AltReichenau]: Kr Bolkenhain 12 km; P Altreichenau (Schles.) 2 km; E Salzbrunn 7 km; [69 Ew].

Neudörfel Kol+Vw [NdrHerwigsdorf]: Kr Freystadt 5 km; P E Herwigsdorf 1 km; [25+6 Ew].

Neudörfel Kol [Borkendorf]: Kr Neisse 14 km; P E Großkunzendorf (Bz. Oppeln) 4 km; [51 Ew].

Neudörfel Kol [Kadlau]: Kr Neumarkt 8 km; P E Nimkau 3 km; [26 Ew].

Neudörfel Kol [Owschütz]: Kr Ratibor 17 km; P E Kreuzenort 3,5 km; [216 Ew].

Neudörfel Kr Waldenburg = NeuDittmannsdorf.

Neudorf Kr Breslau, Münsterberg, Oppeln, s. Polnisch-Neudorf.

Neudorf Groß- D+Rg: Kr P Ag kK E Brieg 5+6,5, Bhf 6,5+8 km; A St eK GrNeudorf; 979+98 Ew.

Neudorf Klein- D+Rg: Kr Brieg 15,5 km; P Ag St eK kK E Löwen (Schles.) 3, Bhf 4,5 km; A Taschenberg-Michelau; 369+5 Ew.

Neudorf Kol [Siegersdorf]: Kr Bunzlau 16 km; P E Siegersdorf 2, Bhf 4 km; kK Birkenbrück; [599 Ew].

Neudorf Kol [Lenartowitz]: Kr Cosel 8,5 km; P E Kandrzin 3,5 km; [68 Ew].

Neudorf Klein- Kol [Peterwitz]: Kr E Frankenstein 7 km; P Schönheide (Bz. Breslau) 3 km; [43 Ew].

Neudorf D: Kr Ag Freystadt 9 km; P A St eK Weichau 2 km; kK ObHerzogswaldau; 142 Ew.

Neudorf Kol+F [D+Rg Althammer]: Kr E Gleiwitz 16, Bhf 17 km; P Kieferstädtel 5 km; [152+5 Ew].

Neudorf-Tworog D+Rg: Kr Gleiwitz 30 km; Ag eK Tarnowitz 12 km; P A St kK E Tworog 3 km; 220+0 Ew.

Neudorf am Gröditzberge D+Rg: Kr Goldberg-Haynau; Ag Goldberg 11,5 km; P E A St eK Neudorf (Gröditzberg), Bhf 3,5 km; kK Harpersdorf; 721 Ew.

Neudorf am Rennwege D: Kr Goldberg-Haynau; Ag P E A St eK kK Goldberg (Schles.) 5 km; 244 Ew.

Neudorf D (m. Zh)+Rg: Kr Ag P eK kK E Großstrehlitz 2, Bhf 2,5 km; A St Schloß GrStrehlitz; 120+55 Ew.

Neudorf Kol [Keltsch]: Kr GrStrehlitz 19,5 km; P E Keltsch 1, Bhf 0,5 km; [50 Ew].

Neudorf Fürstlich- D+Rg (m. F 1,5 km): Kr Ag GrWartenberg 15 km; P E Bralin 7, Bhf 8 km; A kK FrstlNeudorf; St Domsel; eK Droschkau; 772+146 Ew.

Neudorf-Goschütz s. Goschütz-Neudorf Kr GrWartenberg.

Neudorf Klein- D (m. Zh)+Rg: Kr Ag P eK E Grottkau 3 km; A St kK AltGrottkau; 313+64 Ew.

Neudorf D: Kr Ag Guhrau 15,5 km; P kK Seitsch (Schles.) 6 km; E Fraustadt 11,5 km; A St Stroppen; eK Heinzendorf; 105 Ew.

Neudorf Kr Habelschw. s. Mariendorf.

Neudorf D: Kr Hirschberg 16 km; Ag E Schmiedeberg 7 km; P A St eK kK Fischbach (Riesengeb.) 2 km; 255 Ew.

Neudorf Klösterlich D (Rg s. Dubring-N.): Kr Ag E eK Hoyerswerda 7, Bhf 6 km; P A St kK Wittichenau 2 km; 74 Ew.

Neudorf Königl. D: Kr Ag Hoyerswerda 11 km; P A St Burghammer 2 km; E Spremberg 12 km; eK Spreewitz; kK Wittichenau; 346 Ew.

Neudorf Groß- D+Rg (m. Oberow): Kr Ag Jauer 14 km; P eK kK Leipe (Bz. Liegnitz) 3 km; E Bolkenhain 11 km; A St Neudorf; 376+58 Ew.

Neudorf Klein- Kol [GrNeudorf]: Kr Jauer 13 km; P Leipe (Bz. Liegnitz) 4 km; E Bolkenhain 7 km; [79 Ew].

Neudorf D: Kr Ag Kattowitz 12 km; P eK Antonienhütte 2 km; E Morgenroth 5 km; A St Neudorf; kK Kochlowitz; 3901 Ew.

Neudorf D (m. M u. Zh)+Rg: Kr Kreuzburg 22 km; Ag Pitschen 5,5 km; P E Costau 4,5 km; A St eK kK Neudorf; 243+202 Ew.

Neudorf D: Kr Ag eK Leobschütz 5,5 km; P kK Badewitz 2 km; E A St Wernersdorf 3,5 km; 536 Ew.

Neudorf D+Rg: Kr Ag Liegnitz 7 km; P E Neuhof (Kr. Liegnitz) 3 km; A St Rosenau; eK Neudorf; kK Malitsch; 752+60 Ew.

Neudorf D+Rg: Kr Ag Lüben 19 km; P Parchau (Schles.) 4 km; E Kotzenau 8 km; A Neuguth; St eK Heinzenburg; kK Herbersdorf; 216+17 Ew.

Neudorf-Goitke s. Goitke-Neudorf Kr Militsch.

Neudorf-Sulau D: Kr Ag Militsch 9 km; P A St eK kK E Sulau 1,5, Bhf 3 km; 214 Ew.

Neudorf Kr Münsterberg; s. DeutschN.

Neudorf Kr Neisse = Neudörfel.

Neudorf D: Kr Neumarkt 20,5 km; Ag P eK kK Canth 3 km; E Canth 2,5 km; A St Landau; 466 Ew.

Neudorf D: Kr Ag eK Neurode 10,5 km; P A Ebersdorf (Kr. Neurode) 4,5 km; St E Neudorf; kK Gabersdorf; 577 Ew.

Neudorf D+Rg: Kr Neustadt 18 km; P A St Kujau (Oberschl.) 6 km; Ag eK Oberglogau 10,5 km; E Krobusch 3 km; kK Altzülz; 254+65 Ew.

Neudorf D (m. Bhf)+Rg: Kr Ag kK Nimptsch 3 km; P Dirsdorf 2 km; E Neudorf-Dirsdorf 1 km; A St Kunsdorf; eK ObDirsdorf; 192+99 Ew.

Neudorf Kr Nimptsch; s. auch RothN.

Neudorf b. Bernstadt D+Rg: Kr Oels 18,5 km; P E Ag eK kK Bernstadt (Schl.) 3—4 km; A St Vorst. Bernst.; 119+44 Ew.

Neudorf b. Juliusburg D+Rg: Kr Ag Oels 5 km; P St kK E Juliusburg 2, Bhf 3 km; A Bogschütz; eK Juliusburg Dorf; 90+52 Ew.

Neudorf Kol+Vw [Strehlitz]: Kr Oels 11,5 km; P E Juliusburg 5, Bhf 6 km; [38+10 Ew].

Neudorf Königl. D+Dom: Kr Ag eK kK E Oppeln 2 km; P A St Königl. Neudorf (Kr. Oppeln); 4339+52 Ew.

Neudorf D: Kr Pleß 33,5 km; Ag eK E Nicolai 10 km; P Antonienhütte 8 km; A St Smilowitz; kK Preiswitz; 686 Ew.

Neudorf D+Rg (m. Niederhof u. Zg): Kr Ag eK kK Reichenbach 4,5 km; P A St Neudorf (Eule); E Faulbrück 4 km; 389+189 Ew.

Neudorf D+Rg: Kr Rosenberg 21 km; Ag eK kK Landsberg 3 km; P Klnb Zawisna 2 km; E Bankau 14 km; A St Krysanowitz; 606+130 Ew.

Neudorf Kol [Pruskau]: Kr Rosenberg 16 km; P E Zembowitz 3, Bhf 1 km; [57 Ew].

Neudorf D: Kr Rothenburg OL 23 km; Ag Niesky 12 km; P A St eK Creba 2 km; E Mücka 2 km; kK Muskau; 237 Ew.

Neudorf F [Muskau Fgbz]: Kr Rothenburg OL 24 km; P Muskau 9 km; E Rietschen 11 km; [6 Ew].

Neudorf (Wachen) Kol [Skerbersdorf]: Kr Rothenburg OL 23 km; P E Muskau 10 km.

Neudorf D+Rg: Kr Ag eK Rybnik 14 km; P A St kK Lissek 2 km; E Summin 5 km; 239 Ew.

Neudorf Kol [NdrSchwirklan]: Kr E Rybnik 13, Bhf 12 km; P Oberschwirklan 3 km; [113 Ew].

Neudorf F+Kol [D Sczeykowitz]: Kr Rybnik 11 km; P Sohrau (Oberschles.) 5, Bhf 4 km; [83 Ew].

Neudorf b. Mühlbach Fgbz+Kol [Mühlbach]: Kr Sagan 33 km; Ag A Priebus 10 km; P Zibelle 7 km; E Muskau 11 km; St GrPetersdorf; 0 [+63] Ew.

Neudorf b. Pechern Fgbz+Kol [Pechern]: Kr Sagan 39 km; Ag A St Priebus 10 km; P Zibelle 6 km; E Muskau 11 km; 0 [+23] Ew.

Neudorf a. d. Tschirne D: Kr Sagan 19 km; Ag P E A eK Halbau 6 km; St Neuhaus; kK Eisenberg; 55 Ew.

Neudorf D+Rg: Kr Ag Schweidnitz 8,5 km; P E Königszelt 4 km; A St eK Peterwitz; kK Puschkau; 401+57 Ew.

Neudorf D+Rg: Kr P Ag kK Steinau (Oder) 5,5 km; St eK E Porschwitz 2 km; A Dieban; 81 Ew.

Neudorf D: Kr Waldenburg 17,5 km; P Ag St eK kK E Friedland (Bz. Breslau) 3, Bhf 2,5 km; A Göhlenau; 437 Ew.

Neudorf D (m. Sandkretscham): Kr Ag Wohlau 8 km; P kK E Dyhernfurth 5, Bhf 6 km; A St Pogul; eK Stuben; 249 Ew.

Neudorfermühle M [Petershain]: Kr Rothenburg OL 23 km; P E Mücka (Oberlaus.) 2 km; [5 Ew].

Neue Forstkolonie Kr Sagan s. Forstkol.

Neue Häuser Hgr [Meffersdorf]: Kr Lauban 22 km; P Wigandsthal 3 km; E Friedeberg (Queis) 10 km; [ca. 40 Ew]

Neuen D+Rg: Kr Ag Breslau 18 km; P E Koberwitz (Bz. Breslau) 3 km; A St eK Wirrwitz; kK KlTinz; 75+21 Ew.

Neuen D + Rg: Kr Ag E Bunzlau 10 km; P A StE Ottendorf (Kr. Bunzlau) 4 km; kK Naumburg (Queis); 217 + 58 Ew.

Neuen D: Kr Landeshut 10 km; Ag eK Schömberg 7 km; P E Grüssau 3 km; A St Klein Hennersdorf; kK Neuen; 184 Ew.

Neue Schenke Gh [Aschitzau]: Kr Bunzlau 8 km; P E Siegersdorf 8 km; [7 Ew].

Neue Welt Gh [Friedewalde-Kawallen]: Kr Breslau 5 km; P Breslau 12; E Schottwitz 0,5 km; [22 Ew].

Neue Welt Kol [Mangschütz] + F [OF Rogelwitz]: Kr E Brieg 15,5, Bhf 17 km; P Mangschütz 2 km; [243 + 5 Ew].

Neue Welt Kol [Heinrichswalde]: Kr Frankenstein 23 km; P Niederhannsdorf (Bz. Breslau) 7,5 km; E Glatz 9 km; [4 Ew].

Neue Welt Kol [Plawniowitz]: Kr Gleiwitz 17,5 km; P Ponischowitz 3 km; E Rudzinitz 6,5 km; [112 Ew].

Neue Welt Kol [Ottendorf]: Kr P Ag E GrWartenberg 5,5, Bhf 7,5 km; [17 Ew].

Neue Welt H [Grünberg]: Kr P E Grünberg (Schles.) 2 km; [10 Ew].

Neue Welt Kol [AltLomnitz]: Kr Habelschwerdt 6 km; P Altlomnitz 2,5 km; E Grafenort 7 km; [38 Ew].

Neue Welt Kol [Buchau]: Kr P E Neurode 1,5 km; [65 Ew].

Neue Welt Dfth v. NdrRathen: Kr Neurode.

Neue Welt Kol [Proskau]: Kr E Oppeln 12,5 km; P Proskau 0,5 km; [178 Ew].

Neuewiese F + Zh [Rg Lasisk]: Kr GrStrehlitz 15 km; P E Zawadzki 3,5 km; [9 + 10 Ew].

Neufreiheitsfeld Kol [Schollendorf]: Kr GrWartenberg 14,5 km; P Schollendorf 2 km; E Stradam 8,5 km; [9 Ew].

Neugarten s. OppelnNeugart. Kr Oels.

Neugarten Zh [D Studzienna]: Kr P E Ratibor 2,5 km; [31 Ew].

Neugericht D: Kr Waldenburg 15 km; P A St Hausdorf (Kr. Waldenburg) 2,5 km; E Charlottenbrunn 10 km; Ag NdrWüstegiersdorf 10,5 km; eK kK Wüstewaltersdorf; 288 Ew.

Neugut Vw [Dalbersdorf]: Kr E GrWartenberg 15, Bhf 13 km; P Reesewitz 5,5 km; [72 Ew].

Neuguth D: Kr Ag E Guhrau 4,5, Bhf 5,5 km; P Niebe 2,5 km; A St Osten; eK Rützen; kK GrOsten; 217 Ew.

Neuguth D + Rg: Kr Ag Lüben 17 km; P Neuguth-Heinzenburg; E Polkwitz 7 km; A Neuguth; St eK Heinzenburg; kK Herbersdorf; 127 + 97 Ew.

Neuhäuser Kr Habelschwerdt s. Neund.

Neuhäuser Kol [Krummhübel]: Kr Hirschberg 20 km; P E Krummhübel 8 km; [111 Ew].

Neuhäuser Kol [Albendorf]: Kr Landeshut 22 km; P E Albendorf (Bz. Liegnitz) 1 km; [23 Ew].

Neuhäuser Kol [Hermsdorf Städtisch]: Kr Landeshut 23 km; P Hermsdorf (städtisch) 3 km; E Schmiedeberg 8 km; [50 Ew].

Neuhäuser Kol [Schwarzwaldau]: Kr Landeshut 9 km; P Schwarzwaldau 2 km; E Rothenbach 2 km; [224 Ew].

Neuhäuser Kol [Heidchen]: Kr Militsch 28,5 km; P E Trachenberg (Schles.) 4,5 km; [44 Ew].

Neuhäuser Kol [Wünschelbg]: Kr Neurode 17,5 km; P E Wünschelburg 3,5 km.

Neuhäuser Kol [Petersdorf b. Sagan]: Kr Sagan 6 km; P E Buchwald (Kr. Sagan) 3 km; [53 Ew].

Neuhammer D + Rg (m. F): Kr Ag Bunzlau 26 km; P eK Rückenwaldau 4 km; E A St Modlau 2 km; kK Haynau; 349 + 54 Ew.

Neuhammer (Rückenwaldauer Antheil): Kr Bunzlau; s. Rückenwaldau (Neuhammer Antheil).

Neuhammer D: Kr Glogau 24 km; Ag Pollwitz 11 km; P Buchwald (Kr. Glogau) 4 km; E Weißig 6 km; A St Klemnitz; eK Kunzendorf; kK GrLogisch; 334 Ew.

Neuhammer Thammer Anth. Kol + Arbeiterhaus u. Torfmeisterhaus [Thamm D + Rg]: Kr Glogau 24 km; P Buchwald (Kr. Glogau) 3 km; E Weißig 6 km; [47 + 4 u. 3 Ew].

Neuhammer D: Kr Ag Görlitz 29 km; P E Neuhammer (Oberlaus.), Bhf 1 km; A Rauscha I; St eK Rauscha; 975 Ew.

Neuhammer Alte Försterei F [OF Penzig]: Kr Görlitz 27 km; P E Neuhammer (Oberlaus.) 3 km; eK Rauscha; [4 Ew].

Neuhammer Alte Försterei F [OF Rauscha]: Kr Görlitz 32 km; P E Rauscha 2 km; [5 Ew].

Neuhammer Buschhäuser: Kr Görlitz s. Buschhäuser.

Neuhammer Kol + Vw [Falkenau]: Kr Grottkau 7 km; P E Alt-Grottkau 1,5 km; [33 + 38 Ew].

Neuhammer D + **Nieder-** Fgbz: Kr Ag Lüben 27 km; P Rückenwaldau 5 km; E Modlau 2 km; A KlKotzenau; St eK Kotzenau; kK Haynau: 201 + 0 Ew.

Neuhammer D: Kr Ag Oppeln 11 km; P Dometzko 2,5 km; E Comprachtschütz 5 km; A St Schloß Proskau; eK Proskau; kK Chrzumczütz; 239 Ew.

Neuhammer D (m. Zg): Kr Rothenburg OL 16 km; Ag kK Muskau 20 km; P E Rietschen 2 km; A St eK Daubitz; 190 Ew.

Neuhammer D + Rg: Kr Ag Sagan 19 km; P Neuhammer (Queis); E Halbau 13 km; A Queisthal; St eK Dohms; kK Eisenberg; 73 + 46 Ew.

Neuhammer Truppenübungsplatz: Kr Ag Sprottau 16 km; P Neuhammer (Queis) 4 km; E Oberleschen 12 km; A Mallmitz; St Koberbrunn; eK Dohms; kK Eisenberg; 434 Ew.

Neuhaus Kol [KlMasselwitz]: Kr Breslau 9,5 km; P Pilsnitz (Schles.) 2 km; E Herrnprotsch 4,5 km; [77 Ew].

Neuhaus Zg u. Gh [Ottwitz]: Kr Breslau 6 km; P Breslau 1; E Breslau (OS) 6 km; [79 Ew].

Neuhaus D + F [OF Rauscha]: Kr Ag Görlitz 42 + 40 km; P Halbau 9 + 8 km; E St eK Rauscha 8 km; A Rauscha I; 137 [+3] Ew.

Neuhaus F [Rg Bobernig]: Kr Grünberg 21 km; P Deutsch-Wartenberg 5 km; E Nittritz 8 km; [8 Ew].

Neuhaus Kol [Berna]: Kr Lauban 18 km; P Bellmannsdorf 3 km; E Nikolausdorf 8 km; [146 Ew].

Neuhaus D + Rg: Kr Ag Münsterberg 14,5 km; P eK E Patschkau 3,5, Bhf 2 km; A St Neuhaus; kK Liebenau; 317 + 125 Ew.

Neuhaus D + Rg: Kr Ag Oels 8 km; P kK E Juliusburg 4, Bhf 2,5 km; A St eK Bogschütz; 41 + 37 Ew.

Neuhaus D: Kr Sagan 21 km; P E Ag A eK Halbau 9 km; St Neuhaus; kK Eisenberg; 260 Ew.

Neuhaus F + Arbeiterh [Carlswalde]: Kr Sagan 21 km; P E eK Halbau 6 km; St Neuhaus; kK NdrHartmannsdorf; [4 + 4 Ew].

Neuhaus Rg: Kr Ag eK Waldenburg 4 km; P kK E Dittersbach (b. Waldenburg, Schles.) 2 km; A St Neuhaus; 58 Ew.

Neuhof Vw [DtschPiekar]: Kr kK Beuthen OS 3 km; P Buchatz 2 km; E Scharley 1 km; [186 Ew].

Neuhof Vw [Carlowitz]: Kr P Breslau 5 km; E Breslau (RO II) 3 km.

Neuhof [PolnNeukirch]: Kr Cosel s. Marienhof.

Neuhof Vw [Rzetzitz]: Kr E Cosel 11,5, Bhf 13 km; P Gnadenfeld 3 km; [120 Ew].

Neuhof Vw [Wiegschütz]: Kr E Cosel 5,5 km; P Reinschdorf (Kr. Cosel) 3,5 km; [28 Ew].

Neuhof Vw [Gabersdorf]: Kr Glatz 10,5 km; P Gabersdorf (Kr. Glatz) 2 km; E Birgwitz 6 km; [25 Ew].

Neuhof F [Rg Ciochowitz]: Kr Gleiwitz 22 km; P E Tost 3, Bhf 2 km; [23 Ew].

Neuhof (Nowy) Etbl [Rg Langendorf]: Kr Gleiwitz 26 km; P Langendorf (Kr. Gleiwitz) 1 km; E Keltsch 7,5 km; [18 Ew].

Neuhof (Karlshof) Vw [Retzitz]: Kr Gleiwitz 12,5 km; P E Laband 5 km.

Neuhof Vw [Rudzinitz]: Kr Gleiwitz 19 km; P E Rudzinitz 2, Bhf 3,5 km; [8 Ew].

Neuhof Vw [Schechowitz]: Kr Gleiwitz 11,5 km; P E Laband 3 km; [10 Ew].

Neuhof Vw [Sacrau]: Kr GrStrehlitz 18 km; P E Gogolin 5 km; [8 Ew].

Neuhof D + Rg (m. Vw Schäferei): Kr P Ag eK kK E Groß-Wartenberg 1,5, Bhf 3 km; A St Schloß Wartenberg; 139 + 82 Ew.

Neuhof Kr Habelschwerdt s. Grafenort u. Neu-Waltersdorf.

Neuhof Vw [Litschen]: Kr Hoyerswerda 17 km; P E Lohsa (Bz. Liegnitz) 4, Bhf 5 km; [7 Ew].

Neuhof Vw [GrPartwitz]: Kr Hoyerswerda 13 km; P Proschim 5 km; E Bahnsdorf 6 km; [14 Ew].

Neuhof Vw [Krastillau]: Kr Leobschütz 20,5 km; P Nassiedel 2 km; E Katscher 10,5 km; [111 Ew].

Neuhof Vw [Poßnitz]: Kr Leobschütz 19,5 km; P Branitz 1 km; E Skrochowitz 5,5 km; [22 Ew].

Neuhof Bahnhof Bhf [Liegnitzer Vorwerke]: Kr Liegnitz 6 km; P Neuhof (Kr. Liegnitz) 2,5 km; [40 Ew].

Neuhof Vw [Liegnitzer Vorwerke]: Kr Liegnitz 3,5 km; P E Neuhof (Kr. Liegnitz), Bhf 2,5 km; [123 Ew].

Neuhof Vw [Koschentin]: Kr Lublinitz 10 km; P E Koschentin 3, Bhf 4 km; [26 Ew].

Neuhof Vw [Mollna]: Kr Lublinitz 12,5 km; P E Cziasnau 3 km; [96 Ew].

Neuhof D: Kr Ag Münsterberg 5,5 km; P A St eK kK E Heinrichau (Bz. Breslau) 2, Bhf 3,5 km; 359 Ew.

Neuhof Vw [Hertwigswalde]: Kr Münsterberg 13 km; P E Hertwigswalde 1,5 km; [19 Ew].

Neuhof Vw [Kaulwitz]: Kr E Namslau 10,5 km; P Buchelsdorf (Kr. Namslau) 3,5 km; [34 Ew].

Neuhof Vw [Sterzendorf]: Kr Namslau 10 km; P Noldau 7,5 km; E Nassadel 3 km; [6 Ew].

Neuhof Vw [Blumerode]: Kr Neumarkt 7 km; P Dambritsch 4 km; E Schöneiche 2 km; [27 Ew].

Neuhof D + Rg: Kr Neustadt 28 km; Ag eK kK E Oberglogau 5,5, Bhf 6,5 km; P Körnitz (Bz. Oppeln) 2 km; A St Schloß Oberglogau II; 185 + 36 Ew.

Neuhof Kol [Josephsgrund]: Kr Neustadt 8 km; P Leuber 5 km; E Neuhof OS; kK GrPramsen; [37 Ew].

Neuhof b. Raake D + Rg: Kr Ag kK Oels 8,5 km; P E St Bohrau (Kr. Oels) 4,5 km; A eK Raake; 50 + 8 Ew.

Neuhof b. Wiesegrade D (m. Zollh) + Rg: Kr Ag Oels 6,5 km; P eK Allerheiligen (Schles.) 2 km; kK E GrZöllnig 4,5 km; A St Zessel; 51 + 42 Ew.

Neuhof Vw [Jarzombkowitz]: Kr Pleß 19 km; P Gollassowitz 3 km; E Pruchna 4,5 km.

Neuhof Vw [Mokrau]: Kr Pleß 26 km; P Nicolai 4 km; E Bradegrube 5 km.

Neuhof Vw [Ornontowitz]: Kr Pleß 33 km; P E Orzesche 6,5, Bhf 5,5 km; [3 Ew].

Neuhof Vw [Pilgramsdorf]: Kr Pleß 27 km; P Gollassowitz 4 km; E Pruchna 6 km; [13 Ew].

Neuhof Vw [Rudoltowitz]: Kr P Pleß 5 km; E Goczalkowitz 3,5 km; [12 Ew].

Neuhof F [Rg Woschczytz]: Kr Pleß 21 km; P Pallowitz 4 km; E Orzesche 7,5 km; [13 Ew].

Neuhof Vw [Bluschczau]: Kr Ratibor 17 km; P Odrau (Bz. Oppeln) 3 km; E GroßGorzytz 3 km; [23 Ew].

Neuhof Vw [DeutschKrawarn]: Kr Ratibor 24,5 km; P E Sczepankowitz (Kr. Ratibor) 2,5 km; [61 Ew].

Neuhof Hegerh [Rg Ludgierzowitz]: Kr Ratibor 27 km; P Ludgierzowitz 2 km; E Przywos 6 km; [6 Ew].

Neuhof Vw [Niebotschau]: Kr E Ratibor 7,5 km; P Lubom (Oberschles.) 4,5 km; [19 Ew].

Neuhof Vw [Ponientzütz]: Kr E Ratibor 11 km; P Schonowitz 2 km; [23 Ew].

Neuhof Vw [Ratsch]: Kr Ratibor 14,5 km; P Katscher 5,5 km; E Ratsch 1,5 km; [2 Ew].

Neuhof Vw [Zabelkau]: Kr Ratibor 19 km; P Preußisch-Oderberg 4 km; E Annaberg 3,5 km; [34 Ew].

Neuhof Rg: Kr Rosenberg 20 km; Ag P E eK Kreuzburg (Oberschles.) 3, Bhf 4 km; A St Kraskau-Neuhof; kK Kuhnau; 138 Ew.

Neuhof D + Rg: Kr Rothenburg OL 11 km; Ag P E A St Niesky 1 km; eK Oedernitz; kK Muskau; 334 + 146 Ew.

Neuhof Vw [Baranowitz]: Kr Rybnik 18,5 km; P Baranowitz 2,5 km; E Sohrau 6 km; [33 Ew].

Neuhof Vw [OberGogolau]: Kr Rybnik 15 km; E Loslau 12 km; P Pohlom (Oberschles.) 2,5 km; [38 Ew].

Neuhof Vw [ObJastrzemb]: Kr Rybnik 22 km; P Jastrzemb 4 km; E Petrowitz 9 km; [22 Ew].

Neuhof Vw [Leschczin]: Kr Rybnik 11 km; P E Czerwionka 4 km; [11 Ew].

Neuhof Vw [Pschow]: Kr Rybnik 13 km; P Pschow 2 km; E Czernitz 5 km; [12 Ew].

Neuhof F [Rg Sczyglowitz]: Kr Rybnik 16 km; P Nieborowitz 5 km; E Czerwionka 7 km; [4 Ew].

Neuhof Vw [Neugabel]: Kr Sprottau 21 km; P Neugabel (Kr. Sprottau) 1,5 km; E Quaritz 6 km; [11 Ew].

Neuhof D + Rg: Kr Ag Striegau 18 km; P St Neuhof (Kr. Striegau); E Ingramsdorf 6 km; A kK Ossig; eK Metschkau; 433 + 147 Ew.

Neuhof Vw [Kempczowitz]: Kr E Tarnowitz 11 km; P Broslawitz 2 km; [4 Ew]

Neuhof Vw [Mikultschütz]: Kr Tarnowitz 15 km; P Mikultschütz 1 km; E Ludwigsglück 2,5 km; [187 Ew].

Neuhof Vw [Wieschowa]: Kr E Tarnowitz 13 km; P Wieschowa 3 km.

Neuhof D + Rg: Kr Ag P E eK kK Trebnitz (Schles.) 2 km; A St Klnb Neuhof; 88 + 109 Ew.

Neuhof (Borek) Vw [Kl Paniow]: Kr Zabrze 13 km; P E Preiswitz 5 km; [18 Ew].

Neuhof-Neumener Forst Fgbz (m. 2 F): Kr Ag Münsterberg; A Waldbezirk; St Schönjohnsdorf; eK kK Heinrichau; 9 Ew.

Neuhoff Rg: Kr Hirschberg 15 km; Ag P — im Sommer Hohenwiese (Riesengeb.) 1,5 km — E eK kK Schmiedeberg (Riesengeb.) 2 km; A St Neuhoff; 36 Ew.

Neuhofgrube Zkblgr im Gutsbezirk Dtsch-Piekar Kr Beuthen OS.

Neuholland Kol [Neumarkt]: Kr P E Neumarkt (Schles.) 0,5, Bhf 4 km; [78 Ew].

Neuhütte D + Rg: Kr Gr Wartenberg 27,5 km; P Suschenhammer 5 km; E Kraschnitz 22 km; Ag Neumittelwalde 16 km; A St eK Suschen; kK Tscheschen; 362 + 235 Ew.

Neuhütten Kol + F [D + Rg Brynneck]: Kr Gleiwitz 29 km; P E Tworog 1 km; [20 + 2 Ew].

Neukirch D (m. 2 Zg) + Rg: Kr Ag Breslau 8,5 km; P A kK E Neukirch (Bz. Breslau); St Breslau Land; 1779 + 51 Ew.

Neukirch Kr Cosel s. PolnN.

Neukirch Kol + Vw [Drehnow]: Kr Grünberg 11 km; P Großlessen 7 km; E Rothenburg (Oder) 10 km; [84+4 Ew].

Neukirch Kr Leobschütz s. DeutschN.

Neukirch D + Rg (m. NdrVw): Kr Ag Schönau 8 + 7 km; P E A St eK Neukirch (Katzbach); kK Falkenhain; 1128 + 113 Ew.

Neukretscham Kol [Güntersdorf]: Kr Bunzlau 22 km; P Rothwasser (Oberlaus.) 6 km; E Heidegersdorf 1 km; [104 Ew].

Neukretscham Kol [Geibsdorf]: Kr Lauban 11 km; P Kieslingswalde (Oberlaus.) 3 km; E Lichtenau 8 km; [163 Ew].

Neukretscham Gh [Rogau]: Kr Liegnitz 21 km; P E Parchwitz 5 km; [12 Ew].

Neukretscham Rst [Kl Peterwitz]: Kr Militsch 32 km; P Prausnitz (Bz. Breslau) 2 km; E Peterwitz 2 km; [17 Ew].

Neukrug Gh [Läsgen]: Kr Grünberg 18 km; P E PolnNettkow 1 km; [4 Ew].

Neuländel Kol [Geiersberg]: Kr Goldberg H; P Goldberg (Schles.) 4,5 km; E Hermsdorf Bad 2 km; [8 Ew].

Neuland Kol mit Bhf Wartha [Frankenberg]: Kr Frankenstein 11,5 km; P E Wartha 1,5, Bhf 0 km; [36 Ew].

Neuland Vorstadt [Glatz]: Kr E Glatz 2,5 km; P Niederhannsdorf (Bz. Breslau) 2,5 km; [32 Ew].

Neuland D + Rg (m. F): Kr Ag E Löwenberg 7 km; P St Neuland (Kr. Löwenberg, Schles.); A eK kK Cunzendorf u. W; 381 + 84 Ew.

Neuland Alt- Kol [Neuland]: Kr E Löwenberg 8 km; P Neuland (Kr. Löwenberg, Schles.) 1 km; [137 Ew].

Neuland Mittel- D: Kr Ag eK E Neisse 3 km; P kK Mittel-Neuland; A St Neuland; 1464 Ew.

Neuland Ober- D: Kr Ag eK E Neisse 3,5 km; P kK Mittel-Neuland 1 km; A St Neuland; 1343 Ew.

Neuland Pfarrtheilig- (m. Nieder-N) D: Kr Ag eK E Neisse 2,5 km; P kK Mittel-Neuland 1 km; A St Neuland; 1347 Ew.

Neumannswaldau Kol [Wichelsdorf]: Kr Sprottau 6 km; P E Ebersdorf (Kr. Sprottau) 3 km.

Neumarkt Stadt: Kr Ag P A St eK kK Neumarkt (Schles.); E Neumarkt 3,5 km; 5467 Ew.

Neumarkt Bhf [Rg ObStephansdorf]: Kr Neumarkt 3,5 km; P Oberstephansdorf 1 km; [57 Ew].

Neumittelwalde Stadt + Rg: Kr E Gr-Wartenberg 12, Bhf 14,5 km; P Ag A St eK kK Neumittelwalde; 1233 + 48 Ew.

Neumühl Kol [Neisse + ObNeuland]: Kr P E Neisse 4 km; [421 Ew].

Neumühle WssrM [Hilbersdorf]: Kr Falkenberg 10 km; P E Löwen (Schles.) 5, Bhf 6,5 km; [15 Ew].

Neumühle WssrM [NeuTschau]: Kr Freystadt 12 km; E eK Beuthen (Bz. Liegnitz) 5 km; P Alttschau 5 km; [0 Ew].

Neumühle WssrM [Trebitsch]: Kr Glogau 18 km; P E Polkwitz 5 km; [11 Ew].

Neumühle Kol [Dombrowe]: Kr Gr-Wartenberg 21,5 km; P E Großgraben 5, Bhf 5,5 km; [70 Ew].

Neumühle Kr Grottkau s HundeM.

Neumühle Wollspinnerei [Drentkau]: Kr E Grünberg 7, Bhf 8 km; P Günthersdorf (Bz. Liegnitz) 4 km; [2 Ew].

Neumühle WssrM [Läsgen]: Kr Grünberg 18 km; P E Polnisch-Nettkow 1 km; [12 Ew].

Neumühle WssrM [Prinkendorf]: Kr Liegnitz 5,5 km; P E Neuhof (Kr. Liegnitz) 2, Bhf 4,5 km; [1 Ew].

Neumühle Kol [Riemendorf]: Kr Löwenberg 24 km; P Matzdorf 4 km; E Reibnitz 9 km; [14 Ew].

Neumühle M [Reindörfel]: Kr P E Münsterberg (Schles.), Bhf 1 km; [13 Ew].

Neumühle M [Koslau]: Kr Neumarkt 18 km; P E Canth 4,5, Bhf 3 km; [7 Ew].

Neumühle Kol [Komornik]: Kr Neustadt 33 km; P E Dobrau 4,5 km; [60 Ew].

Neumühle M [Poseritz]: Kr Nimptsch 15 km; P E Trebnig (Kr. Nimptsch) 5, Bhf 4 km; [5 Ew].

Neumühle M [Dobrischau]: Kr Oels 13,5 km; P E Sibyllenort 1,5, Bhf 4 km; [50 Ew].

Neumühle WssrM [AltPoppelau]: Kr Oppeln 25 km; P Poppelau (Kr. Oppeln) 3,5 km; E Löwen 15 km; [10 Ew].

Neumühle Kr Reichenbach s. Mittel-Peilau.

Neumühle (Teufelsmühle) WssrM [Dobers]: Kr Rothenburg 14 km; P Sänitz 1 km; E Uhsmannsdorf 16 km; [10 Ew].

Neumühle Kr Schweidnitz s. GrWierau.

Neumühle Stadtkr Schweidnitz.

Neumühle M [Ossig]: Kr Striegau 17,5 km; P St Ossig 1,5 km; E Ingramsdorf 7 km; [6 Ew].

Neumühle Kr Trebnitz s. Luzine u. Schlottau.

Neumühle M [NdrSalzbrunn]: Kr Waldenburg 7 km; P E Niedersalzbrunn 1 km; [74 Ew].

Neumühle M [Petranowitz]: Kr P E Wohlau 4, Bhf 5 km; [6 Ew].

Neundorf D: Kr Ag E Bunzlau 9 km; P St Schönfeld (Bz. Liegnitz) 4 km; A Eichberg; eK kK NdrSchönfeld; 395 Ew.

Neundorf Klein- D + Rg: Kr Ag Görlitz 8 km; P E A St eK Deutsch-Ossig 2 km; 169 + 19 Ew.

Neundorf Ober- D + Rg (m. Kalkbruchhaus): Kr Ag Görlitz 8 km; P A St Ludwigsdorf (Oberlaus.) 3 km; E Charlottenhof 3 km; 343 + 46 Ew.

Neundorf D (m. Neuhsr u. Feldhsr) + Vw u. F [Schönfeld]: Kr Ag Habelschwerdt 14,5 km; P E Ebersdorf (Kr. Habelschwerdt) 5, Bhf 7,5 km; A St Lauterbach; kK Schönfeld; 493 [+10 u. 4] Ew.

Neundorf gräfl. D (m. Bhf): Kr Löwenberg 21 km; Ag kK Greiffenberg 3 km; P A St Greiffenstein 1 km; E Neundorf-Greiffenstein 1 km; eK NdrWiesa; 406 Ew.

Neundorf-Greiffenstein Kr Löwenberg; s. Neundorf gräfl.

Neundorf Klein- D + Rg: Kr Ag Löwenberg 13 km; P Hagendorf 4 km; E Langenöls 7 km; A Welkersdorf; St Kl-Neundorf; eK kK Seifersdorf; 347 + 30 Ew.

Neundorf-Liebenthal D: Kr Ag kK Löwenberg 10 km; P E Krummenöls 4 km; A Görisseiffen; St eK ObGörisseiffen; 249 Ew.

Neundorf Groß- D (m. WdM): Kr Ag eK E Neisse 6 km; P A St kK Groß-Neundorf (Bz. Oppeln); 1343 Ew.

Neundorf Nieder- D + Rg: Kr Ag P St eK Rothenburg (Oberlaus.) 4 km; E NdrBielau 6 km; A Uhsmannsdorf; kK Muskau; 455 + 23 Ew.

Neunz D (m. Kol u. Zg): Kr Ag eK Neisse 5 km; P Mittel-Neuland 3,5 km; E Wischke 2 km; A St kK Neunz; 747 Ew.

Neurode Vw [Schalkau]: Kr Breslau 16,5 km; P Malkwitz (Bz Breslau) 3 km; E Schmolz 5 km; [12 Ew].

Neurode D + Rg: Kr GrWartenberg 29,5 km; P Heinrichsdorf (Bz. Breslau) 6 km; E Kraschnitz 14,5 km; A St eK Suschen; Ag Neumittelwalde 19,5 km; kK Tscheschen; 296 + 170 Ew.

Neurode D: Kr Ag Lüben 11 km; P E Vorderheide 3 km; A St Neurode; eK kK Kaltwasser; 111 Ew.

Neurode Stadt: Kr P Ag A St eK kK E Neurode; 7282 Ew.

Neurode Vw [Massel]: Kr E Trebnitz 9,5 km; P Polnisch-Hammer 4,5 km; [14 Ew].

Neusalz a. O. Stadt: Kr Freystadt 11 km; P Ag E A St eK kK Neusalz (Oder); 12 586 Ew.

Neuschenke Kol [Lipschau-Dohms]: Kr Sagan 23 km; P Neuhammer (Queis) 2 km; E Halbau 14 km; [38 Ew].

Neuschloß D + Rg: Kr P Ag kK Militsch (Bz. Bresl.) 9 km; E Grabofnitze 4 km; A St Neuschloß; eK Wirschkowitz; 281 + 159 Ew.

Neuschloßhammer Kol [Neuschloß]: Kr P Militsch (Bz. Breslau) 9 km; E Grabofnitze 5 km; [156 Ew].

Neusorge Kr Freystadt; s. Josephhof.

Neusorge Kol [Bansau]: Kr Glogau 14 km; Ag E Polkwitz 7 km; P Neusorge (Schles.); [24 Ew].

Neusorge Kol + Vw [Bärsdorf-Trach]: Kr Goldberg(-Haynau) 25 km; P Bärsdorf-Trach 1,5 km; E Arnsdorf 6,5 km; [23 + 21 Ew].

Neusorge Kol [Zulkau] + Vw [ObTschirnau]: Kr Guhrau 10,5 km; P Tschirnau 4 km; E Saborwitz 2,5 km; [49 + 52 Ew].

Neusorge Kol [Birngrütz]: Kr Löwenberg 26 km; P E Rabishau 6 km; [133 Ew].

Neusorge Kol + Dammförsterei [Strebitzko D + Rg]: Kr P E Militsch (Bz. Breslau) 9 km; eK Wirschkowitz; [51 + 7 Ew].

Neusorge D: Kr Ag eK Neisse 13 km; P Lassoth (Kr. Neisse) 2 km; E A St kK NiederHermsdorf 4 km; 203 Ew.

Neusorge Kol [Spahlitz]: Kr P E Oels (Schles.) 1, Bhf 2,5 km; [80 Ew].

Neusorge D + Vw [Lodenau]: Kr Ag St eK Rothenburg OL 7 km; P A Lodenau 2 km; E Uhsmannsdorf 8 + 7 km; kK Muskau; 137 [+5] Ew.

Neusorger Zollhaus [Hainbach]: Kr Glogau 16 km; E Polkwitz 2 km; P Neusorge (Schles.) 5 km; [8 Ew].

Neustadt D + KglFRev: Kr Ag Hoyerswerda 18 km; P E Spremberg (Laus.) 10,5 km; A Burghammer; St Neustadt; eK Spreewitz, Schleife + Hoyerswerda; 320 + 11 Ew.

Neustadt Stadt: Kr Ag P A St eK kK E Neustadt (Oberschles.); 20 139 Ew.

Neustadt Kämmereigut (städtische Forsten in Wildgrund u. Eichhäusel): Kr Neustadt; A St Langenbrück; 0 Ew.

Neustadt Kol [Proskau]: Kr E Oppeln 13 km; P Proskau 0,5 km; [216 Ew].

Neustädtel Stadt (m. Zgln, Schützenh u. Zh)+Bhf [Rg Lindau]: Kr Freystadt 13+12 km; Ag Beuthen (Bz. Liegnitz) 8 km; P E A St eK kK Neustädtel (Bz. Liegnitz), Bhf 1 km; 1442 [+10] Ew.

Neustift Kol [Raiersdorf]: Kr Habelschwerdt 17,5 km; P E Raiersdorf (Schles.) 4,5, Bhf 3 km; [32 Ew].

Neustift Kol [Leisnitz]: Kr E Leobschütz 8 km; P Leisnitz 4 km; kK Gröbnig; [74 Ew].

Neuteich Kol [Weißwasser]: Kr Rothenburg OL 36 km; P E Weißwasser (Oberlaus.) 2 km; [12 Ew].

Neutzlerberg Kr Habelschwerdt s. Lauterbach.

Neuvorwerk Vw u. F [Rg Puschine]: Kr Falkenberg 23,5 km; P Friedland (Bz. Oppeln) 4 km; E Lamsdorf 11 km; [18 Ew].

Neuvorwerk Vw: Kr Falkenberg; s. Wiersbel II.

Neuvorwerk Vw [Niebusch]: Kr Freystadt 20 km; P Niebusch 1 km; E Grünberg 20 km; [6 Ew].

Neuvorwerk (Neu-Strunz) Vw [Alt-Strunz]: Kr Glogau 28 km; P Schlawa (Schles.) 4 km; E Driebitz 13 km; [12 Ew].

Neuvorwerk Vw [Schreibersdorf]: Kr P E Großwartenberg 5, Bhf 7,5 km; [19 Ew].

Neuvorwerk [Drehnow]: Kr Grünberg = Dorotheenhof.

Neuvorwerk Vw [Kolzig]: Kr Grünberg 33 km; P Kolzig 2 km; E Züllichau 34 km; [15 Ew].

Neuvorwerk Vw [Schabenau]: Kr E Guhrau 14,5, Bhf 15 km; P Schabenau 1,5 km; [7 Ew].

Neuvorwerk Kol+Vw [Ob Tschirnau]: Kr Guhrau 12 km; P Tschirnau 2,5 km; E Reisen 4 km; [23+64 Ew].

Neuvorwerk Vw [Jeroltschütz]: Kr Kreuzburg 15 km; P E Konstadt 2, Bhf 1 km; [6 Ew].

Neuvorwerk Vw [Reinersdorf]: Kr Kreuzburg 23 km; P Reinersdorf 2 km; E Pitschen 7 km; [51 Ew].

Neuvorwerk Vw [Gr Lagiewnik]: Kr E Lublinitz 10 km; P Pawonkau 3 km; [7 Ew].

Neuvorwerk Vw [Ob Gläsersdorf]: Kr Lüben 10 km; P Gläsersdorf (Bz. Liegnitz) 3 km; E Polkwitz 7 km; [5 Ew].

Neuvorwerk D+Rg: Kr Ag Militsch 12 km; P E A St eK kK Freyhan 6 km; 177+0 Ew.

Neuvorwerk Kol+Vw [Brustawe]: Kr Militsch 17 km; P Brustawe 2 km; E Frauenwaldau 5,5 km; [61+42 Ew].

Neuvorwerk Vw [Dammer] Kr Namslau; P E Dammer (Kr. Namslau) 8,5, Bhf 9,5 km.

Neuvorwerk (Sandvorwerk) Kol+Vw [Eckersdorf]: Kr Namslau 9,5 km; P E Nassadel 3 km; [135+34 Ew].

Neuvorwerk Vw [Leuthen]: Kr Neumarkt 13,5 km; P Leuthen 2 km; E Deutsch-Lissa 3,5 km; [28 Ew].

Neuvorwerk Kol+Vw [Nimkau]: Kr Neumarkt 14 km; P E Nimkau 3 km; [17+23 Ew].

Neuvorwerk Vw [Friedersdorf]: Kr Neustadt 31 km; P Rosnochau 1,5 km; E Oberglogau 8 km; [33 Ew].

Neuvorwerk Kol+Vw [Zowade]: Kr Neustadt 24,5 km; P E Kusau (Oberschl.) 5, Bhf 6 km; [119+66 Ew].

Neuvorwerk Rg: Kr Ag Oels 15,5 km; P A St eK Wabnitz 1,5 km; E Bernstadt 5 km; kK Kl Zöllnig; 45 Ew.

Neuvorwerk (Suchelei) Vw [Ndr Alt Ellguth]: Kr Oels 11,5 km; P Pontwitz 6 km; E Zessel 7 km; [38 Ew].

Neuvorwerk D+Rg: Kr Ag E Ohlau 11, Bhf 13,5 km; P eK Laskowitz (Bz. Breslau) 4 km; A St Jeltsch; kK Meleschwitz; 431+49 Ew.

Neuvorwerk Vw [Baumgarten]: Kr P E Ohlau 3,5, Bhf 5 km; [48 Ew].

Neuvorwerk Vw [Grebelwitz]: Kr Ohlau s. Durock.

Neuvorwerk Vw [Kl Schimnitz]: Kr E Oppeln 15 km; P Großschimnitz 2 km; [25 Ew].

Neuvorwerk Vw [Boroschau]: Kr E Rosenberg 9, Bhf 8 km; P Bischdorf (Oberschles.) 4 km; Klnb Boroschau 1 km; [7 Ew].

Neuvorwerk [Skronskau]: Kr Rosenberg = Duczow.

Neuvorwerk D: Kr Ag Sprottau 20 km; P A St eK kK Primkenau 8 km; E Armadebrunn 7 km; 36 Ew.

Neuvorwerk D+Rg: Kr Wohlau 24,5 km; P eK Gimmel (Kr. Wohlau) 3,5 km; Ag E Winzig 9,5, Bhf 7,5 km; A St Rayschen; kK Krehlau; 49+4 Ew.

Neuwald F: Kr Gr Strehlitz; s. Waldhäuser Stadtwald.

Neuwaldau Kol [Lawaldau]: Kr P Grünberg (Schles.) 3 km; E Poln Kessel 3 km; [79 Ew].

Neuwaldau D+Rg: Kr Ag Sagan 21 km; P Neuwaldau; E Christianstadt 7 km; A St Kottwitz; eK Kottwitz+Naumburg; kK Neuwaldau u. Naumburg; 604+50 Ew.

Neuwalde Kol [Freiwalde]: Kr Habelschwerdt 19,5 km; P Marienthal (Schles.) 5,5 km; E Mittelwalde 7 km; [52 Ew].

Neuwalde Kol [NiederSchmardt): Kr Kreuzburg 8 km; P E Konstadt 6 km; [81 Ew].

Neuwalde Kol: Kr Militsch s. Neu-Pinkotschine.

Neuwalde D: Kr Neisse 15 km; Ag Ziegenhals 6 km; P A kK E Neuwalde (Bz. Oppeln); St Altewalde; eK Schnellewalde; 958 Ew.

Neuwalde D+Rg: Kr Ag E Trebnitz 10,5 km; P Polnisch-Hammer 2,5 km; A St MaßlHammer; eK Massel; kK Kotzerke; 69+47 Ew].

Neuwalder Dreihäuser s. Dreihäuser Kol [Pinkotschine] Kr Militsch.

Neuwedel D: Kr Oppeln 37 km; P A KglDombrowka 4,5 km; Ag E Carlsruhe (Schles.) 12 km; St eK Plümkenau; kK Falkowitz; 226 Ew.

Neuwelt Kol [Brune]: Kr Kreuzburg 18 km; P Jacobsdorf (Kr. Kreuzburg, Oberschles.) 2km; E Konstadt 11km; [47 Ew].

Neuwiese Kol+Vw [Pilgramsdorf]: Kr Goldberg(-Haynau) 12 km; P E Pilgramsdorf 3 km; [65+32 Ew].

Neuwiese D: Kr Ag P E eK Hoyerswerda 5, Bhf 4 km; A St Seidewinkel; kK Wittichenau; 253 Ew.

Niclasdorf D+Rg: Kr Ag E Frankenstein 11, Bhf 12 km; P Schönwalde (Bz. Breslau 4 km; A St kK Briesnitz; eK E Silberberg 5 km; 117+24 Ew.

Niclasdorf D+Rg: Kr Ag Grottkau 11 km; P kK E Giersdorf (Oberschles.) 2,5 km; A St Striegendorf; eK Arnsdorf; 115+93 Ew.

Niclasdorf D+Rg(m. Stbru. Zuckerfb): Kr P Ag eK kK Strehlen (Schles.) 3 km; E Niclasdorf; A Strehlen I; St Peterwitz; 304+390 Ew.

Nicolai Stadt: Kr Pleß 24 km; Ag P A St eK kK E Nicolai; 6638 Ew.

Nicolausdorf Nieder-D(m. Bhf)+**Ober**-Rg: Kr Lauban 14 km; Ag Seidenberg 9+10 km; P E Nicolausdorf (Oberlaus.), Bhf 2 km; A NdrHalbendorf; St eK Schönberg; kK Pfaffendorf; 281+35 Ew.

Nicolschmiede Oberlaus.-D: Kr Sagan 19 km; Ag P E A St eK Halbau 3 km; kK NdrHartmannsdorf; 219 Ew.

Nicolschmiede Schlesisch-D: Kr Sagan 17 km; Ag P E A St eK Halbau 3 km; kK NdrHartmannsdorf; 135 Ew.

Nicolschmiede F [Carlswalde]: Kr Sagan 17 km; P E St Halbau 3 km; [3 Ew].

Nicolstadt D: Kr Ag Liegnitz 13,5 km; P kK Wahlstatt 4 km; E Neuhof 11 km; A St eK Nicolstadt; 555 Ew.

Niebe Kol [GrOsten]+Rg: Kr Ag E Guhrau 6,5, Bhf 7 km; P Niebe; A St Osten; eK Rützen; kK GrOsten; [167+] 55 Ew.

Nieborowitz D+Rg: Kr Ag Rybnik 17 km; P E Nieborowitz; eK Gleiwitz; A St Knurow; kK DeutschZernitz; 388 Ew.

Nieborowitzerhammer D+Rg: Kr Ag eK Rybnik 16,5 km; P E Nieborowitz 2 km; A St Wilcza; kK Pilchowitz; 102+27 Ew.

Niebotschau D+Rg: Kr Ag eK Ratibor 8 km; P Lubom (Oberschles.) 4,5 km; E Tworkau 4,5 km; A St Grabowka; kK Pogrzebin; 608 Ew.

Niebusch D+Rg (m. Ww u. Zg): Kr Ag E Freystadt 20+19 km; P A St eK Niebusch; kK Neuwaldau; 408+117 Ew.

NiebuschKlein-Kol [Niebusch]: Kr E Freystadt 21 km; P Niebusch 1 km; [53 Ew].

Niecha D+Rg: Kr Ag Görlitz 10 km; P E Deutsch-Ossig 4 km; A St eK Kunnerwitz; 150+17 Ew.

Nieda D: Kr Ag Görlitz 15 km; P Seidenberg (Oberlaus.) Bhf 4 km; E Nikrisch 4 km; A St Radmeritz; eK Nieda; 93 Ew.

Niedane D+Rg: Kr Ag P eK E Ratibor 4,5 km; A Lubowitz; St Niedane; kK Altendorf; 622 Ew.

Nieder- wird gewöhnlich bei der Hauptortsbezeichnung gefunden.

Niederau Kol [Borgsdorf]: Kr Bunzlau 17 km; P Klitschdorf 5 km; E Siegersdorf 15 km; [41 Ew].

Niederau Kol [Goldberger Vorwerke]: Kr Goldberg-Haynau; P E Goldberg (Schles.) 2 km; [43 Ew].

Niederdorf D: Kr Ag Rybnik 14 km; P A St kK E Pilchowitz 1,5 km; eK Gleiwitz; 369 Ew.

Niederforsten Promnitz F.bz: Kr Ag eK kK Pleß 13 km; P St E Kobier 4 km; A Niederforsten Promnitz; 613 Ew.

Niederhof D: Kr Ag Breslau 9 km; P E Schmolz 4 km; A St Zweibrodt; eK Klettendorf; kK Jäschgüttel; 232 Ew.

Niederhof Vw [Chechlau]: Kr Gleiwitz 25 km; P E Rudzinitz 6, Bhf 5 km; [7 Ew].

Niederhof Vw [Koslow]: Kr Gleiwitz 10 km; P Kieferstädtel 5 km; E Laband 8 km; [13 Ew].

Niederhof Vw [Pilgramsdorf]: Kr Goldberg (-H) 7,5 km; P E Pilgramsdorf 1 km; [7 Ew].

Niederhof Vw [Ottmuth]: Kr Gr Strehlitz 23 km; P E Gogolin 3,5 km; [33 Ew].

Niederhof Vw [Salesche]: Kr Gr-Strehlitz 13,5 km; P Salesche 2 km; E Leschnitz 12 km; [22 Ew].

Niederhof Vw [Boronow]: Kr Lublinitz 15 km; P Boronow 3 km; E Koschentin 7,5 km; [52 Ew].

Niederhof Vw [Pawonkau]: Kr Lublinitz 3 km; P E Pawonkau 2 km; [47 Ew].

Niederhof Vw [Dombrowka v. Dalwigk]: Kr Oppeln 18 km; P Krappitz 9 km; E Gogolin 14 km; [38 Ew].

Niederhof Vw [Pawlowitz]: Kr Pleß 18 km; P Pawlowitz 2,5 km; E Chiby 9 km; [38 Ew].

Niederhof Vw [D Pilgramsdorf]: Kr Pleß 27 km; P Gollassowitz 4,5 km; E Pruchna 6 km; [16 Ew].

Niederhof Vw [Ludgierzowitz]: Kr Ratibor 28,5 km; P Ludgierzowitz 1,5 km; E Przywos 4,5 km; [27 Ew].

Niederhof Vw [Gr Paniow]: Kr Zabrze 13,5 km; P E Nicolai 6 km; [12 Ew].

Niedermühle M [Militsch]: Kr Cosel 20,5 km; P Großgrauden 5 km; E Leobschütz 12,5 km; [8 Ew].

Niedermühle WsserM [D Dirschel]: Kr Leobschütz 24 km; P E Katscher 3,5 km; [5 Ew].

Niedermühle M [D Gröbnig]: Kr E Leobschütz 6,5 km; P Gröbnig 2 km; [9 Ew].

Niedermühle M [D Steubendorf]: Kr Leobschütz 10,5 km; P E Steubendorf (Kr. Leobschütz) 2 km; [13 Ew].

Niedermühle M [Gr Rinnersdorf]: Kr Lüben 9 km; P E Großrinnersdorf (Bz. Liegnitz) 1 km; [4 Ew].

Niedermühle M [D Oppersdorf]: Kr E Neisse 8 km; P Oppersdorf 2,5 km; [11 Ew].

Niedermühle M [Neustadt]: Kr P E Neustadt (Oberschles.) 3 km; [20 Ew].

Niedermühle M [Bogschütz]: Kr P E Oels (Schles.) 5, Bhf 6,5 km; [9 Ew].

Niedermühle M [Kotschanowitz]: Kr Rosenberg 16 km; P Kotschanowitz (Kr. Rosenberg, Oberschl.) 3 km; E Bankau 4 km; [5 Ew].

Niedermühle M [Qualkau]: Kr Schweidnitz 16,5 km; P E Ströbel 2,5 km; [10 Ew].

Niedervorwerk Vw [Ob Ochelhermsdorf]: Kr E Grünberg 10, Bhf 11 km; P Ochelhermsdorf 1 km; [7 Ew].

Niedervorwerk Vw [Schönberg Schloß]: Kr Lauban 17 km; P Schönberg (Oberlaus.) 2 km; E Nikolausdorf 7 km; [14 Ew].

Niedobschütz D: Kr Ag eK kK Rybnik 5 km; P A St Poppelau (Kr. Rybnik) 2 km; E Niedobschütz; 1442 Ew.

Niedzwiedz Kol [Sorowski]: Kr Lublinitz 14 km; P E Schierokau 10, Bhf 9 km; [21 Ew].

Niefe D + Kgl FRv [O F Namslau]: Kr Ag kK Namslau 11,5 km; P eK Prietzen 1,5 km; E Bernstadt 9,5 km; A Windisch-Marchwitz; St Windisch- u. Gr Marchwitz; 101 [+10] Ew.

Niefken Kr Gr Wartenb. s. Gerberberge.

Niefken Fürstlich D + Rg: Kr E Gr-Wartenberg 13, Bhf 15,5 km; P Ag A St eK kK Neumittelwalde 5,5 km; 471+45 Ew.

Niefken Kol + Vw [Ponoschau]: Kr Lublinitz 19,5 km; P Sorowski 6,5 km; E Schierokau 5,5 km; [43+25 Ew].

Niefnig D: Kr Ag P E Ohlau 6,5 km; A St Jakobine; eK Wüstebriese; kK Niefnig; 252 Ew.

Niegsen Kol [Polgsen] + Vw [Ndr Polgsen]: Kr E Wohlau 6, Bhf 7 km; P Polgsen 2 km; [ca 40+70 Ew].

Niehmen D (m. M) + Rg: Kr Ag E Ohlau 10, Bhf 8,5 km; P Hennersdorf (Kr. Ohlau) 3 km; A St Sitzmannsdorf; eK Weigwitz; kK Niehmen; 570+3 Ew.

Niekarm D + Rg: Kr Gleiwitz 26 km; Ag P E Tost 6, Bhf 4,5 km; A Bitschin; St kK Ponischowitz; eK Tost-Peiskretscham; 169+18 Ew.

Niemietzmühle Kol [Gogolin]: Kr Gr-Strehlitz 22 km; P E Gogolin 4 km; [7 Ew].

Niemitzkauffung s. Kauffung.

Niemtsch D + Rg: Kr Hoyerswerda 22,5 km; Ag Ruhland 9 km; P E eK Senftenberg (Laus.) 4 km; A St Niemtsch; kK (Rg) Wittichenau; 243+56 Ew.

Niepaschütz D + Rg: Kr Ag eK Gleiwitz 6 km; P A St kK E Laband 1 km; 447+91 Ew.

Nieproschin Vw [Perschau]: Kr Gr-Wartenberg 12 km; P E Perschau 3, Bhf 4 km; [7 Ew].

Nierada Kol [Kempczowitz]: Kr Tarnowitz 10,5 km: P Broslawitz 2 km; E Peiskretscham 10 km.

Nieschwitz D: Kr Ag Bunzlau 7 km; P eK kK Alt-Warthau 1 km; E Thomaswaldau 6 km; A St Warthau; 265 Ew.

Niesdrowitz D (m. Zh)+Rg (m. F b. Ujest): Kr GrStrehlitz 17,5 km; Ag P kK Ujest 2 km; E Rudzinitz 3,5 km; A St Schloß Ujest; eK Jacobswalde; 748+22 Ew.

Niesky D (Herrnhuter Kol): Kr Rothenburg OL 13 km; Ag P E A St Niesky, Bhf 1 km; eK Oedernitz; kK Muskau; 1872 Ew.

Niesnaschin D+Rg: Kr Ag eK Cosel 15 km; P Sakrau (Kr. Cosel) 3 km; E Birawa 12 km; A St Kochanietz; kK Lohnau; 399+0 Ew.

Nieven Kol [Boronow]: Kr Lublinitz 24 km; P Boronow 5 km; E Koschentin 15 km; [81 Ew].

Niewa (Niwa) Kol [Bzinitz]: Kr Lublinitz 17 km; P Guttentag 5 km; E Mischline 9 km; [8 Ew].

Niewa Vw [Kobyllno]: Kr Oppeln 23 km; P E Jellowa 4, Bhf 5,5 km; [12 Ew].

Niewe Rg: Kr Falkenberg 13,5 km; Ag E Löwen 9,5, Bhf 10,5 km; P eK kK Schurgast 3,5 km; A Schloß Schurgast; St Nikoline; 88 Ew.

Niewen Kol [Laskowitz]: Kr Rosenberg 25 km; P Thule 3 km; E Laskowitz 1 km; [84 Ew].

Niewiadom Nieder- D+Rg: Kr Ag eK kK Rybnik 6 km; P Ober-Niewiadom (Kr. Rybnik) 1 km; E Hoymgrube 2 km; A St Radoschau; 364 Ew.

Niewiadom Ober- D+Rg: Kr Ag eK kK Rybnik 7,5 km; P Oberniewiadom (Kr. Rybnik); E Hoymgrube 0,5 km; A St Radoschau; 580 Ew.

Niewiesche D+Rg: Kr Gleiwitz 20 km; Ag E Tost 6,5, Bhf 5 km; P A Bitschin 4 km; St kK Ponischowitz; eK Tost-Peiskretscham; 264+42 Ew.

Niewke D: Kr Ag eK E GrStrehlitz 11 km; P A St Kalinowitz 2 km; kK Wyssoka; 182 Ew.

Niewken Kr Lublinitz = Niefken.

Niewodnik D+Rg: Kr Falkenberg 20,5 km; Ag Löwen 16 km; P A St Norok 2 km; E Dambrau 9,5 km; eK Schurgast; kK Zelasno; 411+111 Ew.

Niewodniker Werder Kr Falkenberg s. Oderwerder.

Nikisch F [Rg Latscha]: Kr Gleiwitz 17 km; P E Rudzinitz 6,5, Bhf 8 km; [8 Ew].

Nikischhof Kr Lüben s. Seebnitz.

Niklasdorf D+Rg: Kr Ag Striegau 8,5 km; P eK Puschkau 3 km; E Saarau 5 km; A St Niklasdorf; kK Järischau; 181+142 Ew.

Niklashof Vw [PolnKrawarn]: Kr Ratibor 12 km; P Polnisch-Krawarn 2 km; E Stolzmütz 6 km; [88 Ew].

Nikoline D (m. M)+Rg: Kr Falkenberg 20,5 km; Ag E Löwen 9, Bhf 10 km; P eK kK Schurgast 4 km; St Nikoline; A Schloß Schurgast; 288+134 Ew.

Nikrisch D+Rg (m. Bhf): Kr Ag Görlitz 10 km; P E Nikrisch, Bhf 1 km; A St eK Radmeritz; 135+98 Ew.

Nilbau D: Kr Ag Glogau 8 km; P E Nilbau; A St Brostau; eK Glogau; kK Jakobskirch; 613 Ew.

Nimbsch D+Rg: Kr Ag eK Sagan 13 km; P E Wellersdorf 5 km; A kK Mednitz; St Bergisdorf; 58+1 Ew.

Nimkau D (m. Bhf 15 Ew)+Rg (m. Schf u. Zg)+OF (m. 2 F im Kr Wohlau): Kr Ag Neumarkt 12 km; P A St kK E Nimkau; eK Belkau; 805+136+6 Ew.

Nimkau OFAnth (m. 2 FF): Kr Wohlau; eK Dyhernfurth; kK Nippern; 16 Ew.

Nimkowitz Rg: Kr Ag eK kK E Steinau 2 km; P Kunzendorf (Kr. Steinau, Oder) 2 km; A Pronzendorf; St Georgendorf; 75 Ew.

Nimmersath D: Kr Ag kK Bolkenhain 8 km; P Merzdorf (Kr. Bolkenhain) 6 km; E Hartau 2,5 km; A St Nimmersath; eK Ketschdorf u. Steinkunzendorf; 429 Ew.

Nimmersath Hartau- Kr Bolkenhain; s. Hartau.

Nimptsch Stadt: Kr P Ag A St eK kK E Nimptsch; 2199 Ew.

Nimsdorf Groß- D (m. Kol)+Rg: Kr Cosel 17 km; Ag Gnadenfeld 12 km; P kK Großnimsdorf; E Twardawa 7,5 km; A St Trawnig; eK Oberglogau; 905 Ew.

Nimsdorf Klein- D+Rg (m. F): Kr Ag eK E Cosel 8, Bhf 10 km; P A Krzanowitz 2 km; A St Gieraltowitz; 375 Ew.

Nippern D+Rg: Kr Ag Neumarkt 16 km; P Nimkau 4 km; A St Krampitz; eK Belkau; kK E Nippern; 492+148 Ew.

Nisgawe D+Rg: Kr Ag E Wohlau 11, Bhf 12 km; P Polgsen 3,5 km; A St eK Wersingawe; kK GrSchmograu u. GrStrenz; 160+67 Ew.

Nistitz D (m. AltmannM)+Rg: Kr Ag Steinau 19 km; P A kK Köben 4 km; E Raudten 10 km; St eK Kammelwitz; 118 Ew.

Nitschendorf D: Kr Ag eK E Schweidnitz 5,5 km; P E Weizenrodau 3,5 km; A St Wilkau; kK Würben; 175 Ew.

Nitschkehof Kr Glatz s. NiederEisersdorf.

Nitschkenau Kol [Urbanstreben]: Kr E Bunzlau 12 km; P Kittlitztreben 3 km; [19 Ew].

Nitterwitz D+Rg: Kr Grottkau 33 km; Ag P St eK kK E Ottmachau 2,5, Bhf 4 km; A KlMahlendorf; 126+159 Ew.

Nittritz D + Rg: Kr Ag Grünberg 14 km; P E St kK Nittritz, Bhf 1 km; A eK DeutschWartenberg; 994+25 Ew.

Niwa Kr Lublinitz = Niewa.

Niwa Kol [Schodnia+Krascheow]: Kr Oppeln 24 km; P E Malapane 3 km; [384 Ew].

Niwy Kol [Chroscczütz]: Kr E Oppeln 18 km; P Chroscczütz 1 km; [26 Ew].

Nochten D + F [Muskau Fgbz]: Kr Rothenburg OL 31 km; Ag kK Muskau 17 km; P Boxberg (Oberlauf.) 3 km; E Weißwasser 9 km; A Reichwalde; St eK Nochten; 427 [+8] Ew.

Noës D+Rg: Kr Ag P St eK Rothenburg (Oberlauf.) 1 km; E A Uhsmannsdorf 5 km; kK Muskau; 709+20 Ew.

Noglo Kol [Pogosch]+F [OF Schelitz]: Kr Neustadt 22 km; P Schelitz (Bz. Oppeln) 4 km; E Lonschnik 6,5 km; [78 +6 Ew].

Nogowschütz D+Rg: Kr Ag eK Gr-Strehlitz 10,5 km; P A St E Blottnitz 6 km; kK Jarischau; 136+55 Ew.

Noldau D+Rg (m. Bhf): Kr Ag Namslau 13 km; P A E Noldau; eK Poln-Würbitz; St kK Wallendorf; 488+112 Ew.

Nomiarki Kol: Stadtkreis Königshütte 2 km; P E Schwientochlowitz (Bahnhof) 1,5 km.

Nonnenbusch F (OF Anth Zobten): Kr Ag kK Striegau 7 km; P E A St Stanowitz 3 km; eK Oelse; 5 Ew.

Nonnenwald Ackerhof [Gräfl Kunzendorf]: Kr Löwenberg 26 km; P E Rabishau 6 km; [5 Ew].

Norigawe D+Rg (m. Gh, Ndr- u. Oberhof): Kr Wohlau 21 km; P A St eK E Piskorsine 1,5 km; Ag kK Winzig 5,5 km; 77+15 Ew.

Normahütte Zinkhw [D Bogutschütz]: Kr E Kattowitz 2,5 km; P Kleindombrowka 2 km; [64 Ew].

Norok D + Rg (m. F): Kr Falkenberg 18,5 km; Ag Löwen 14 km; P A St Norok; E Dambrau 7,5 km; eK kK Schurgast; 623+271 Ew.

Noroker Werder Kr Falkenberg s. Oderwerder.

Nossen Groß- D: Kr P Ag eK E Münsterberg (Schles.) 4, Bhf 5 km; A St kK GrNossen; 742 Ew.

Nossen Neu- Kol [GrNossen]: Kr P E Münsterberg (Schles.) 2, Bhf 3 km; [42 Ew].

Nostiz-Maltitz-Gebelziger Haide Fgbz: Kr Görlitz 28 km; P E Weißenberg (Sachsen) 6 km; Ag Reichenbach OL 14 km; A St eK Krischa; 0 Ew.

Nostiz'sche Freiheit Hof [MittelLangenöls]: Kr Lauban 7 km; P E Langenöls (Bz. Liegnitz) 2 km; [8 Ew].

Noßwitz D: Kr Ag eK kK E Glogau 4 km; P Noßwitz; A St Zarkau; 642 Ew.

Notzenmühle M [D Rosmierz]: Kr Gr-Strehlitz 9 km; P Rosmierka 4 km; E Schimischow 5 km; [9 Ew].

Nowag D + Rg: Kr Ag eK Neisse 7,5 km; P Stephansdorf (Bz. Oppeln) 2,5 km; E Boesdorf 8 km; A Giesmannsdorf; St kK Nowag; 584+15 Ew.

Nüßdorf D+Rg: Kr Falkenberg 19 km; Ag P eK kK Friedland (Bz. Oppeln) 3,5 km; E Bauschwitz 3 km; A Schloß Friedland; St Nüßdorf; 250+81 Ew.

Obaluch Vw [Trawnig]: Kr Cosel 16 km; P E Twardawa 6, Bhf 7 km; [19 Ew].

Oberau Dom [Glogau]: Kr P Glogau 2 km; E Glogau 3 km; kK Wilkau; [18 Ew].

Oberau D: Kr GoldbergH; Ag P E A St eK kK Goldberg (Schles.) 1,5 km; 93 Ew.

Oberau D (m. Kol NeuO) + **Ober-** Rg **u. Mittel-** Rg **u. Nieder-** Rg: Kr Ag P E kK Lüben (Schles.) 5–6 km; A St eK Oberau; 467 + 46 u. 86 u. 59 Ew.

Oberberg Kol [Hausdorf]: Kr Neurode; P Hausdorf (Kr. Neurode); E Ludwigsdorf; [145 Ew].

Oberberg Kol [Schlegel]: Kr Neurode 7,5 km; P E Schlegel 2,5 km; [124 Ew].

Oberberg Kr Rothenburg OL; s. Baumschule.

Oberdorf Kol [Neuhammer]: Kr Görlitz 29 km; P E Neuhammer (Oberlauf.) 1 km; [243 Ew].

Oberecke D+Rg+Vw [Krain]: Kr Ag Strehlen 15 km; P E Oberrosen (Kr. Strehlen) 6,5 km; A St eK Lorenzberg; kK Giersdorf; 42+0 [+3] Ew.

Oberglogau Stadt: Kr Neustadt 22,5 km; Ag P A St eK kK E Oberglogau, Bhf 1 km; 5623 Ew.

Oberglogau Schloß D+Rg (m. Schäferhof): Kr Neustadt 23 km; P Ag eK kK E Oberglogau 0,5, Bhf 1,5 km; A St Schloß Oberglogau I; 201+151 Ew.

Oberglogau, Servitutwald; s. Servitut.

Oberheide F [Bunzlau]: Kr Bunzlau 18 km; P Kittlitztreben 6 km; E Armadebrunn 2 km; eK Lichtenwaldau; kK NdrSchönfeld; [3 Ew].

Oberhof D: Kr Ag Breslau 10 km; P E A St Schmolz 3 km; eK Herrmannsdorf; kK Jäschgüttel; 194 Ew.

Oberhof Vw [Chechlau]: Kr Gleiwitz 25 km; P E Rudzinitz 6, Bhf 5 km; [105 Ew].

Oberhof Vw [Koslow]: Kr Gleiwitz 8,5 km; P Kieferstädtel 5 km; E Laband 6,5 km; [52 Ew].

Oberhof Vw [Preiswitz]: Kr Gleiwitz 6 km; P E Preiswitz 2 km; [23 Ew].

Oberhof Vw [Rudzinitz]: Kr Gleiwitz 21 km; P E Rudzinitz 1,5 km; [2 Ew].

Oberhof Vw [Salesche]: Kr E Gr-Strehlitz 10, Bhf 11 km; P Salesche 3 km; [28 Ew].

Oberhof Vw [Ossen]: Kr E GrWartenberg 12, Bhf 14,5 km; P Neumittelwalde 3,5 km; [35 Ew].

Oberhof Kr Habelschw. s. Kunzendorf.

Oberhof Vw [Koschentin]: Kr Lublinitz 15 km; P E Koschentin 2, Bhf 4 km; [8 Ew].

Oberhof Vw [Dittersbach]: Kr E Lüben 8 km; P Dittersbach (Kr. Lüben) 2 km; [52 Ew].

Oberhof Vw [Hertwigswalde]: Kr Münsterberg 10 km; P E Hertwigswalde 1,5, Bhf 4 km; [13 Ew].

Oberhof Vw [Sterzendorf]: Kr Namslau 11,5 km; P Sterzendorf; E Eckersdorf 3,5 km; [86 Ew].

Oberhof Vw [Gollassowitz]: Kr Pleß 21 km; P Gollassowitz 1 km; E Pruchna 6,5 km; [14 Ew].

Oberhof Vw [Rg Ludgierzowitz]: Kr Ratibor 27 km; P Ludgierzowitz 2,5 km; E Przjwos 5,5 km; [27 Ew].

Oberhof Vw [PolnKrawarn]: Kr Ratibor 12 km; P Polnisch-Krawarn 0,5 km; E Stolzmütz 3,5 km; [36 Ew].

Oberhof Kr Reichenbach s. Güttmannsdorf.

Oberhof Vw [ObJastrzemb]: Kr Rybnik 20 km; P Jastrzemb 3 km; E Loslau 14 km; [41 Ew].

Oberhütte Sägew [Rg Hammer]: Kr Ratibor 17 km; P Ratiborhammer 2 km; E Hammer 2 km; [30 Ew].

Obermühle M [GrRinnersdorf]: Kr Lüben 11 km; P E Großrinnersdorf (Bz. Liegnitz) 2 km; [9 Ew].

Obermühle (Scholzmühle) WsfrM [D Oppersdorf]: Kr E Neisse 2 km; P Oppersdorf 2 km; [6 Ew].

Obermühle M [D Schwentnig]: Kr Nimptsch 21 km; P E Zobten (Bz. Breslau) 6 km; [6 Ew].

Obermühle M [D Benkowitz]: Kr Ratibor 10 km; P E Tworkau 4 km; [11 Ew].

Obermühle M [Kotschanowitz]: Kr Rosenberg 14 km; P Kotschanowitz (Kr. Rosenberg, Oberschles.) 3 km; E Bankau 2 km; [20 Ew].

Obermühle M: Kr Rothenburg OL; P E Muskau 2 km.

Obernigk D (m. Bhf u. Zg) + Rg (m. Bad i. d. Sitten): Kr Ag Trebnitz 11 km; P E A St eK Obernigk; kK Prausnitz; 1658 + 240 Ew.

Obernitz Vw [Machnitz]: Kr Trebnitz 6,5 km; P E Großtotschen 4 km; Klnb Hochkirch 2 km; [12 Ew].

Oberschale G [Halbendorf]: Kr E Oppeln 3,5 km; P Halbendorf 1 km; [13 Ew].

Oberschlesische Eisenbahn Gh [D Klodnitz]: Kr P Cosel (Schles.) 3 km; E Kandrzin 4 km; [7 Ew].

Oberthal WsfrM [D Lublinitz Schloß]: Kr P E Lublinitz 2, Bhf 3 km; [7 Ew].

Oberthor Vw [Goldberger Vorwerke]: Kr GoldbergH; P E Goldberg (Schles.) 0,5, Bhf 1,5 km; [41 Ew].

Obervorwerk Vw [Schönberg Schloß]: Kr Lauban 16 km; P Schönberg (Oberlaus.) 1 km; E Nicolausdorf 6 km; [26 Ew].

Obervorwerk Vw [NdrWilkau]: Kr E Namslau 7,5 km; P Wilkau (Kr. Namslau) 2 km; [43 Ew].

Oberwald Vw [Krobnitz]: Kr Görlitz 17 km; P E Reichenbach (Oberlaus.) 4 km; [4 Ew].

Oberwitz D + Rg: Kr GrStrehlitz 22 km; Ag eK Krappitz 6,5 km; P E Gogolin 4,5 km; A St Ottmuth; kK Jeschona; 550 + 139 Ew.

Obierdze Kr Cosel = Ubierdze.

Obisch (Groß- u. Klein-) D + Rg (m. F u. Schf): Kr Ag Glogau 11 km; P E eK Gramschütz (Kr. Glogau) 6 km; A St Obisch; kK Quilitz; 149 + 101 Ew.

Obischau D (m. Zg u. Zh): Kr P E Ag Namslau 5,5 km; A DtMarchwitz; St Eisdorf-DtMarchwitz; eK Kaulwitz; kK Kreuzendorf; 190 Ew.

Oblonken Weiler [NeuKarmunkau]: Kr Rosenberg 13 km; P Botzanowitz 3 km; E Schoffschütz 10 km; [81 Ew].

Obora Kol [Jeschona]: Kr GrStrehlitz 20 km; P Zyrowa 4 km; E Leschnitz 7 km; [109 Ew].

Obora Vw [Proskau]: Kr E Oppeln 12 km; P Proskau 2,5 km; [30 Ew].

Obora F [Rg DeutschKrawarn]: Kr Ratibor 28 km; P E Deutsch-Krawarn 4 km; [2 Ew].

Obora F [Rg Markowitz]: Kr P E Ratibor 6 km; [8 Ew].

Obrath Kol + Vw [Gimmel]: Kr Oels 16 km; P E Gimmel (Kr. Oels) 3, Bhf 2 km; [77 + 12 Ew].

Obrocki Kol [Zalenze]: Kr E Kattowitz 4,5 km; P Zalenze 1,5 km; [137 Ew].

Obsendorf D + Rg: Kr Ag Neumarkt 9 km; P Buchwald (Kr. Neumarkt) 3 km; E Buchwald-Ellguth 3,5 km; A St kK Obsendorf; eK Blumerode; 255 + 43 Ew.

Obudowe Kol [Bzinitz]: Kr Lublinitz 18 km; P Guttentag 3,5 km; E Mischline 9 km; [11 Ew].

Ochelhermsdorf Mittel- D + Rg **u. Ober-** D + Rg: Kr Ag E Grünberg 7, Bhf 8 km; P A St eK Ochelhermsdorf; kK Ochelhermsdorf u. Schweinitz; 524 + 51 u. 438 + 77 Ew.

Ochelmühle WssrM [Günthersdorf]: Kr Grünberg 12 km; P Günthersdorf (Bz. Liegnitz) 2 km; E Nittritz 9 km; [4 Ew].

Ochojetz Kol [Petrowitz]: Kr Pleß 30 km; P E Idaweiche 2 km; [31 Ew].

Ochojetz D (m. F): Kr Ag P eK kK E Rybnik 8, Bhf 9 km; A St Paruschowitz; 480 Ew.

Ochotz D + Rg: Kr Ag Oppeln 12 km; P E Comprachtschütz 3 km; A St Dometzko; eK Proskau; kK Chrzumczütz; 611 + 11 Ew.

Ochsenwiesen Kol [Neurode]: Kr P E Neurode; [24 Ew].

Ockelsmühle H [Grosen]: Kr Wohlau 11 km; P Großpogul 1,5 km; E Dyhernfurth 11 km; [7 Ew].

Ocklitz D + Rg: Kr Neumarkt 27,5 km; Ag Cänth 10,5 km; P A St eK kK Fürstenau (Kr. Neumarkt) 3 km; E Mettkau 7,5 km; 178 + 95 Ew.

Oczkow Vw [Ornontowitz]: Kr Pleß 33 km; P E Orzesche 7, Bhf 6 km; [7 Ew].

Oderablage H [Rg Boyadel]: Kr Grünberg 25 km; P Boyadel 2 km; E Nittritz 19 km; [3 Ew].

Oderbeltsch D + Rg: Kr Ag Guhrau 15 km; P eK Herrnlauersitz 4 km; E Raudten 13 km; A St Waldvorwerk; kK Schabenau; 159 + 120 Ew.

Oderberg Kr Ratibor s. Preußisch-O.

Oderfähre [Rg Boyadel]: Kr Grünberg 22 km; P Boyadel 2 km; E Nittritz 16 km; [7 Ew].

Oderfischerei Etbl [Rg Krampe]: Kr E Grünberg 10, Bhf 9 km; P Sawade 5 km; [9 Ew].

Oderfischerhaus H [Rg Prittag]: Kr Grünberg 14 km; P Saabor 10 km; E PolnKessel 8 km; [7 Ew].

Oderhaus Vw [Bobernig]: Kr Grünberg 22 km; P Deutsch-Wartenberg 6 km; E Nittritz 9 km; [4 Ew].

Oderhof Vw [Norok]: Kr Falkenberg 20,5 km; P Norok 2 km; E Dambrau 9,5 km.

Oderhof Vw [Czarnowanz]: Kr E Oppeln 8 km; P Czarnowanz 2 km; [25 Ew].

Oderke Kol [Kottwitz]: Kr Breslau 21,5 km; P Kottwitz (Kr. Breslau) 2,5 km; E Leisewitz 9 km; eK Rattwitz; [72 Ew].

Odersch D + Rg: Kr Ag Ratibor 22 km; P A St kK Odersch; E Deutsch-Krawarn 7,5 km; eK Rösnitz; 1447 Ew.

Oderschlößchen Gh [Grüneiche]: Kr Breslau 5 km; P Breslau 16; E Breslau (OS) 6 km.

Odervorwerk Vw [Garbendorf]: Kr P E Brieg (Bz. Breslau) 4,5, Bhf 6 km; [31 Ew].

Odervorwerk Kr Glogau s. Brieger O.

Odervorwerk Vw [Cranz]: Kr Wohlau 15,5 km; P E Dyhernfurth 4,5 km; [ca 30 Ew].

Oderwald F + Schleusenmeistergehöft [OF Stoberau]: Kr Brieg 21,5 km; P Stoberau 7,5 km; A St Riebnig; [5 + 5 Ew].

Oderwanz D: Kr Gr Strehlitz 26 km; Ag eK Krappitz 5 km; P E Gogolin 6 km; A St kK Ottmuth; 248 Ew.

Oderwerder Kol [Niewodnik]: Kr Falkenberg 22 km; P Norok 3,5 km; E Dambrau 11,5 km; [31 Ew].

Oderwerder Kol [Norok]: Kr Falkenberg 21,5 km; P Norok 3,5 km; E Dambrau 10,5 km; [55 Ew].

Oderwitz D: Kr Ag Breslau 14,5 km; P kK Rothsürben 4 km; E Kattern 4,5 km; A St eK Sillmenau; 105 Ew.

Odrau D: Kr Ag eK Ratibor 19 km; P Odrau (Bz. Oppeln); A E Groß-Gorzytz 4,5 km; St Bluschczau; kK Rogau; 234 Ew.

Oedernitz D: Kr Rothenburg OL 13 km; Ag P E Niesky 4 km; A St Ullersdorf; eK Oedernitz; kK Muskau; 993 Ew.

Oedernitz Neu- Kol [Oedernitz]: Kr Rothenburg OL 13 km; P E Niesky 1 km; [497 Ew].

Oehringen Kol [Rg Bittkow]: Kr Kattowitz 3 km; P E Hohenlohehütte 0,5 km; [87 Ew].

Oelmühle WssrM [Prittag]: Kr Grünberg 11 km; P Deutschkessel 4 km; E PolnKessel 5 km; [1 Ew].

Oels Alt- D + Rg: Kr Ag Bunzlau 17 km; P eK Altöls; E Oberleschen 7 km; A St Kittlitztreben; kK NdrSchönfeld; 364 + 28 Ew.

Oels Neu- D: Kr Ag Bunzlau 18 km; P eK Altöls 1 km; E Oberleschen 8 km; A St Kittlitztreben; kK NdrSchönfeld; 93 Ew.

Oels Stadt: Kr P A St Ag eK kK E Oels (Schles.), Bhf 1 km; 10 573 Ew.

Oels Klein- D + Rg: Kr Ag Oels 10,5 km; P E Bohrau (Kr. Oels) 5,5, Bhf 4,5 km; A St Süßwinkel; eK Raake; kK Kunersdorf; 306 + 55 Ew.

Oels Schloß Rg: Kr P Ag St eK Oels (Schles.), Bhf 1,5 km; A Spahlitz; kK Kunersdorf; 113 Ew.

Oels Klein- D + Rg (m. Schf): Kr Ag E Ohlau 12,5, Bhf 11 km; P A St kK Kleinöls; eK Weigwitz; 431 + 270 Ew.

Oelsa Klein- (Oelsa-Jahmen) D: Kr Rothenburg OL 29 km; Ag Niesky 19 km; P E St eK Klitten 1 km; A Jahmen; kK Muskau; 170 Ew.

Oelsa (Langölsa) D + **Ober-** Rg + **Nieder-** Rg (m. Zg): Kr Rothenburg OL 25 km; Ag Niesky 11 km; P eK Förstgen (Bz. Liegnitz) 1 km; E Mücka 5 km; A St Oelsa; kK Muskau; 197 + 14 + 42 Ew.

Oelschen D: Kr Ag Steinau 10 km; P eK Deichslau 3 km; E Kulmikau 4 km; A St Guhren; kK Oelschen; 254 Ew.

Oelschvorwerk Vw [Kreidelwitz]: Kr Glogau 19 km; P E Raudten (Bz. Breslau) Bahnhof 3 km; [15 Ew].

Oelse D + Rg: Kr Ag Striegau 6,5 + 7,5 km; P A St eK kK Oelse; E Stanowitz 4,5 + 5,5, Freiburg 7 + 6 km; 1061 + 64 Ew.

Oertmannsdorf Ober- D + Rg **u. Nieder-** D + Rg: Kr Lauban 8 u. 7 km; Ag P eK kK Marklissa 3 u. 5 km; E Holzkirch 3 u. 2 km; A St Oertmannsdorf; 499 + 43 u. 149 + 16 Ew.

Ogen D: Kr Grottkau 27 km; Ag eK E Ottmachau 8, Bhf 9,5 km; P Gauers 3 km; A St Zedlitz; eK GrCarlowitz; 212 Ew.

Oglischmühle WssrM [Hammer]: Kr Freystadt 37 km; P Schlawa (Schles.) 5 km; E Driebitz 16 km; [34 Ew].

Oheimgrube Stkgr in Brynow Kr Kattowitz.

Ohlau Stadt (m. Zgln u. Park): Kr Ag P A St eK kK Ohlau; E Ohlau 1,5 km; 9234 Ew.

Ohlen Neu- Vw [Wilmsdorf Rg]: Kr Kreuzburg 11 km; P E Pitschen 9 km; [21 Ew].

Ohmsdorf D + Rg: Kr Ag Schweidnitz 6,5 km; P A St eK kK Oberweistritz 2 km; E Jacobsdorf 2,5 km; 129 + 22 Ew.

Ohneeiche Vw [Schlawa]: Kr Freystadt 39 km; P Schlawa (Schles.) 6 km; E Driebitz 20 km; [7 Ew].

Okronglik Kol [Kaminitz]: Kr Lublinitz 22 km; P Boronow 6 km; E Stahlhammer 17,5 km; [89 Ew].

Olbendorf Rg (m. Mittel- u. Oberhof) **u. Ober-** D **u. Mittel-** D **u. Nieder-** D: Kr Ag Strehlen 19 km; P A St eK Olbendorf; kK E Giersdorf 5,5 km; 115 u. 305 u. 185 u. 320 Ew.

Olbersdorf D: Kr P Ag eK E Frankenstein (Schles.) 2,5 km; A St Olbersdorf; kK Protzan; 840 Ew.

Olbersdorf D: Kr Habelschwerdt 24 km; P Ag A eK kK Landeck (Schles.) 4 km; E Olbersdorf 1 km; St NdrThalheim; 225 Ew.

Olbersdorf D + Rg: Kr Ag E Münsterberg 7,5 km; P kK Bärwalde (Bz. Breslau) 4,5 km; A St eK Olbersdorf; 534 + 68 Ew.

Olbersdorf Kr Neustadt; s. Polnisch-O.

Olbersdorf D + Rg: Kr P Ag eK E Reichenbach (Schles.) 7, Bhf 8,5 km; A St Olbersdorf; kK Girlachsdorf; 486 + 90 Ew.

Olbin Kol [KlLassowitz]: Kr Rosenberg 14 km; P E Kleinlassowitz, Bhf 1 km; [332 Ew].

Oldern Groß- D (m. M) **u. Klein-** D + Rg: Kr Ag Breslau 9,5 km; P A E Schönborn (Bz. Breslau) 2,5 km; St Breslau Land; eK Breslau (St. Salvator); kK Kattern; 255 u. 74 + 62 Ew.

Oleschka D + Rg: Kr GrStrehlitz 16,5 km; Ag E Leschnitz 6, Bhf 5 km; P A St Zyrowa 2 km; kK Jeschona; eK Krappitz; 201 + 25 Ew.

OleschkaOber-KrGrStrehlitz=Skaly.

Olgahof Vw [Trawnig]: Kr Cosel 14,5 km; P E Twardawa 6, Bhf 7,5 km; [10 Ew].

Ollekmühle M [Omechau]: Kr Kreuzburg 25 km; P E Costau 3 km; [5 Ew].

Olleschiken Kol [Chwostek]: Kr Lublinitz 13 km; P E Lissau 2,5 km; [29 Ew].

Ollsche D + Rg: Kr Ag Militsch 17 km; P A St eK kK E Sulau 9,5, Bhf 11 km; 167 + 6 Ew.

Olsau D: Kr Ag eK Ratibor 22 km; P Preußisch-Oderberg 5 km; E Olsau 1,5 km; A St kK GrGorzytz; 675 Ew.

Olschin D + Rg: Kr Ag eK Lublinitz 17 km; P E Preußisch-Herby 4 km; A Boronow; St GrDroniowitz; eK Sodow; 601 + 104 Ew.

Olschina Vw [Rosnochau]: Kr Neustadt 29 km; P Rosnochau 1,5 km; E Oberglogau 6,5 km; [3 Ew].

Olschina Vw [Orzesche]: Kr Pleß 27 km; P E Orzesche 1, Bhf 2 km; [3 Ew].

Olschina Weiler [D Godow]: Kr Rybnik 21,5 km; E Petrowitz 9 km; P Großgorzytz 8,5 km; [33 Ew].

Olschina Kol + Vw [Kokoschütz]: Kr Rybnik 18 km; P Kokoschütz 2 km; E Loslau 5 km; [11 + 8 Ew].

Olschinken Vw [Wendzin]: Kr Lublinitz 21 km; P E Schierokau 6, Bhf 5 km; [6 Ew].

Olschofke D + Rg: Kr GrWartenberg 25,5 km; P E Frauenwaldau 4,5 km; Ag St eK Festenberg 4,5 km; A Goschütz; kK ObFrauenwaldau; 202 + 49 Ew.

Olschowa Kol [Czissek]: Kr Cosel 10,5 km; P Krzanowitz 2,5 km; E Birawa 6,5 km; kK Lohnau; [55 Ew].

Olschowa D + Rg: Kr Ag P eK E Großstrehlitz 8 km; A St Schloß GrStrehlitz; kK Klutschau; 225 + 230 Ew.

Olschowietz F [D Stodoll]: Kr P E Rybnik 6, Bhf 7,5 km; [59 Ew].

Oltaschin D (m. Faßfb u. Zichorienfb 3 km): Kr Ag Breslau 6,5 km; P A Woischwitz 1,5 km; E Hartlieb 1,5 km; St Breslau Land; eK Breslau (St. Salvator); kK Oltaschin; 849 Ew.

Omechau D + Rg: Kr Kreuzburg 25 km; Ag kK Pitschen 8 km; P E Costau 4 km; A St eK Omechau; 239 + 138 Ew.

Onerkwitz D + Rg: Kr Neumarkt 15 km; Ag Canth 7,5 km; P E Canth 7,5, Bhf 6 km; A St Wilkau; eK Rackschütz; kK Schmellwitz; 64 + 54 Ew.

Oparamühle M [D Kamin]: Kr E Beuthen OS 7,5 km; P Birkenhain 4 km; [12 Ew].

Opolenietz Kol [Centawa + Himmelwitz]: Kr GrStrehlitz 9,5 km; P E Blottnitz 5,5 km; [8 + 11 Ew].

Oppach Vw [Rabsen]: Kr P E Glogau 6 km; [17 Ew].

Oppatowitz D + Rg: Kr Ag P eK E Tarnowitz 3,5 km; A St kK AltTarnowitz; 741 + 1 Ew.

Oppau D: Kr Landeshut 21 km; Ag E Liebau 11 km; P Hermsdorf (städtisch) 4 km; A St kK Oppau; eK Michelsdorf; 604 Ew.

Oppeln Stadtkreis: Ag P A St eK kK E Oppeln; 30115 Ew.

Oppeln-Neugarten Rg: Kr Ag kK E Oels 5,5, Bhf 7 km; P A St Gutwohne; eK Döberle; 68 Ew.

Opperau D: Kr Ag Breslau 7 km; P Klettendorf-Hartlieb 2,5 km; E GrMochbern 1, Klettendorf 3 km; A GrMochbern; St Breslau Land; eK Klettendorf; kK Breslau (St. Nikolai); 508 Ew.

Oppersdorf D (m. Zh): Kr Ag eK E Neisse 10,5 km; P A St kK Oppersdorf; 827 Ew.

Oranienhütte Glasfb [Schreckendorf]: Kr Habelschwerdt 21,5 km; P E Seitenberg (Bz. Bresl.) 2, Bhf 1 km; [193 Ew].

Oratsche D: Kr Gleiwitz 23 km; Ag P kK E Tost 0,5, Bhf 2 km; A St Schloß Tost; eK Tost-Peiskretscham; 239 Ew.

Orlowietz Kol [ObRydultau]: Kr Rybnik 10 km; P E Czernitz (Bz. Oppeln) 2,5, Bhf 0,5 km; [245 Ew].

Orlowitz F Kr Cosel = F Mechnitz.

Ornontowitz D + Rg (m. Kettenfb u. Zh): Kr Pleß 32 km; Ag eK Nicolai 13 km; P A St Ornontowitz; E Orzesche 4,5 km; kK GrDubensko; 1628 + 278 Ew.

Ornontowitz Bhf [D Bujakow]: Kr Zabrze 22 km; P Ornontowitz 1,5 km; [18 Ew].

Ortenburgermühle Kr Lublinitz = Kottara.

Ortowitz D + Rg: Kr Ag Cosel 17 km; P E Birawa 7, Bhf 5 km; A Slawentzitz; St eK Jacobswalde; kK AltCosel; 385 Ew.

Ortowitzerhütte F [Rg Ortowitz]: Kr Cosel 18 km; P Jacobswalde 3 km; E Birawa 6 km; [7 Ew].

Orzech D + Rg: Kr Ag eK Tarnowitz 6 km; P A Neudeck (Oberschles.) 2 km; E Naclo 2 km; St Koslowagora; kK Radzionkau; 807 + 34 Ew.

Orzech Kalkwerk u. Bahnwärterh. [Orzech]: Kr Tarnowitz 4 km; P E Naclo 1, Bhf 0 km; [72 Ew].

Orzegow (Alt- u. Neu-) D: Kr Ag eK Beuthen OS 5 km; Pk K E Orzegow 1, Bhf 1 km; A St Godullahütte; 5050 Ew.

Orzegow Rg: Kr Ag eK Beuthen OS 6 km; P Orzegow; E Morgenroth 2,5 km; A St kK Godullahütte; 4831 Ew.

Orzesche D + Rg: Kr Pleß 26 km; Ag eK Nicolai 11 km; P A St E Orzesche, Bhf 1,5 km; eK Woschczytz; 2217 + 286 Ew.

Orzescher Glashütte Kr Pleß s. Glash.

Orzupowitz D: Kr Ag P eK kK E Rybnik 3, Bhf 4 km; A St Golleow; 647 Ew.

Oschek Kr Namslau; s. Dammer Oschek u. Sterzendorfer Oschek.

Oschiek Kol [Neudorf-Tworog]: Kr Gleiwitz 29 km; P Friedrichshütte (Oberschles.) 6,5 km; E Tworog 5 km; [23 Ew].

Oschiek D + Rg (m. F): Kr Ag eK E GrStrehlitz 9,5 km; P Rosmierka 4 km; A St Kadlub; kK Rosmierz; 459+13 Ew.

Oschietzko D+Rg: Kr Ag Rosenberg 12 km; P E A kK Zembowitz 5 km; St Freikadlub+Zembowitz; 180+18 Ew.

Oschin Kol [GrGorzytz]: Kr Ratibor 20 km; P E Großgorzytz 2,5, Bhf 0,5 km; [165 Ew].

Oschin D + **Ober-** Rg: Kr Rybnik 17 km; Ag eK E Sohrau 3, Bhf 4 km; P A St Baranowitz 2,5 km; kK Kreutzdorf; 484+61 Ew.

Oschin Vw [AltTarnowitz]: Kr P E Tarnowitz 5 km; [2 Ew].

Oschine Kol [Dometzko]: Kr Oppeln 12 km; E Comprachtschütz 5 km; P Dometzko 3 km; [50 Ew].

Oschine Weiler [Zembowitz]: Kr Rosenberg 18 km; P E Zembowitz 2 km; [17 Ew].

Oschiny F: Kr Beuthen = Osiny.

Oschumbel Kol [Steinersdf]: Kr Namslau 15,5 km; P Sterzendorf 4 km; E Noldau 8 km; [38 Ew].

Osiek Kr Gleiwitz s. Oschiek.

Osiny F [Rg Miechowitz]: Kr Beuthen OS 6,5 km; P Miechowitz 2 km; E Karf 3,5 km; [6 Ew].

Oskargrube Stkgr [D Ruda]: Kr Zabrze 6 km; P E Ruda 1 km; [40 Ew].

Osowiez s. Ossowitz Kr GrWartenb.

Osseg D+Rg (m. Bhf, Brennerei, F, M): Kr Ag Grottkau 7 km; P A St E Osseg; eK Michelau; kK DeutschLeippe; 419+129 Ew.

Osselwitz D+Rg: Kr Wohlau 25,5 km; P kK E Herrnstadt 6, Bhf 5 km; Ag Winzig 10 km; A St eK Hünern; 155 + 53 Ew.

Ossen D+Rg: Kr E GrWartenberg 11, Bhf 13,5 km; P Ag eK kK Neumittelwalde 2 km; A St Ossen; 288+119 Ew.

Ossig KrGörlitz s. Deutsch- u. WendischO.

Ossig D+Rg: Kr Ag P E kK Lüben (Schles.) 5 km; A St eK Ossig; 345 + 100 Ew.

Ossig Groß- D+Rg: Kr Militsch 22 km; P kK Powitzko 3,5 km; Ag eK Trachenberg 8 km; A St E GrOssig; 284 + 45 Ew.

Ossig Klein- D + Rg: Kr Militsch 23,5 km; Ag P eK Trachenberg (Schles.) 7 km; E Schätzke u. GrOssig je 1,5 km; A St GrOssig; kK Powitzko; 119+43 Ew.

Ossig D: Kr Ag Striegau 16 km; P A St kK Ossig; E Ingramsdorf 8 km; eK Metschkau; 792 Ew.

Ossowitz M [Ellguth-Rippin]: Kr E GrWartenberg 7,5, Bhf 10 km; P Neumittelwalde 6 km; [39 Ew].

Osten Groß- D+Rg **u. Klein-** D: Kr Ag E Guhrau 8 u. 9 km; P Niebe 1 u. 2 km; A St Osten; eK Rützen; kK GrOsten; 394+73 u. 139 Ew.

Osterwitz D (m. Mauthh u. WdM): Kr Ag Leobschütz 19,5 km; P Hochkretscham 3 km; E Skrochowitz 8 km; A St Kaldaun; eK Rösnitz; kK Nassiedel; 615 Ew.

Ostrawe D+Rg: Kr Wohlau 25,5 km; P kK Herrnstadt 7,5 km; A St E Pluskau 4 km; Ag Winzig 13 km; eK Piskorsine; 71 + 48 Ew.

Ostrichen D+Rg: Kr Lauban 24 km; Ag P E eK Seidenberg (Oberlaus.) 2 km; A St Wilka; kK Schönberg; 250+26 Ew.

Ostrog D (m. H b. Lucasine u. Zgln) + Rg (m. Kaserne): Kr Ag P eK E Ratibor 1,5 km; A Bosatz; St kK Ostrog; 4288 Ew.

Ostrolenka Vw [Thule]: Kr Rosenberg 25 km; P Thule 5 km; E Georgenwerk 2 km; [15 Ew].

Ostroppa D: Kr Ag eK E Gleiwitz 6 km; P kK Ostroppa; A St Richtersdorf; 2550 Ew.

Ostrosnitz D+Rg (m.Fb): Kr eK Cosel 12 km; Ag Gnadenfeld 3 km; P A kK Ostrosnitz; E Sakrau-Suckowitz 7 km; St Gieraltowitz; 1488 Ew.

Ostrosnitza Kol [Brinitz]+F [RgNeudeck]: Kr E Tarnowitz 8,5 km; P Neudeck (Oberschles.) 2 km; [62 + 3 Ew].

Ostrow Kol + Vw [Kochanowitz]: Kr Lublinitz 10 km; P E Lissau 2,5 km; [160 + 18 Ew].

Ostrowek Kol [Chrosczütz]: Kr E Oppeln 15 km; P Chrosczütz 4 km; [84 Ew].

Ostrowine D + Rg (m. F 4 km): Kr Ag Oels 15 km; P kK Schollendorf 3 km; E Stradam 9 km; A St eK Pontwitz; 222 + 118 Ew.

Ostrzensie Kol [Chwostek]: Kr Lublinitz 12 km; P E Lissau 1,5 km; [20 Ew].

Oswitz D+Rg (m. Armenh, Schwedenschanze, Waidmannsruh u. Zh): Kr Ag Breslau 5,5 km; P A Oswitz; E Oswitz 3,5 km; St Breslau Land; eK Breslau (11 000 Jungfr); kK Bresl. (St. Michaelis); 1340 + 216 Ew.

Otok Kol [KlDöbern]: Kr E Oppeln 13,5 km; P Norok 3,5 km; [48 Ew].

Otrate Kol m. Fähre [Kottwitz]: Kr Breslau 20,5 km; P Kottwitz (Kr. Breslau) 2,5 km; E Sambowitz 8,5 km; [22 Ew.]

Ottag D: Kr Ag P St eK kK E Ohlau 4,5, Bhf 6 km; A Jeltsch; 500 Ew.

Ottendorf D+Rg: Kr Ag E Bunzlau 9 km; P A St eK Ottendorf (Kr. Bunzlau); kK Naumburg (Queis); 905 + 49 Ew.

Ottendorf D + Rg: Kr P Ag eK kK Großwartenberg 6 km; E Stradam 6,5 km; A St Langendorf; 325+46 Ew.

Ottendorf D: Kr Löwenberg 19 km; Ag P Greiffenberg (Schles.) 5 km; E Krummenöls 4 km; A Langwasser; St Stöckigt-Liebenthal; eK kK Liebenthal; 442 Ew.

Ottendorf-Ulbersdorf D + Rg: Kr Ag Sprottau 17+18 km; P eK Ottendorf (Kr. Sprottau); E kK Waltersdorf (Bz. Liegnitz) 7 km; A St Altgabel; 522+166 Ew.

Ottermühle WsfrM [D Buchelsdorf]: Kr P E Neustadt (Oberschles.) 3 km; [11 Ew].

Otterschütz Kol [Rg Bernsdorf]: Kr Hoyerswerda 11 km; P Bernsdorf (Oberlaus.) 2 km; E Straßgräbchen 6 km; [16 Ew].

Otterstädt D (m. Zg): Kr Grünberg 39 km; Ag Kontopp 8 km; P A St eK kK Kolzig 3 km; E Neusalz (Oder) 32 km; 102 Ew.

Ottiliengrube Stkgr: Stadtkr Beuthen 8,5 km; P Friedenshütte 1 km; E Morgenroth 3,5 km; eK Antonienhütte; kK Eintrachthütte; [34 Ew].

Ottiliengrube Kol u. Stkgr [D Neudorf]: Kr Kattowitz 12 km; P Antonienhütte 1 km; E Morgenroth 3 km; kK Eintrachthütte; [312 Ew].

Ottilienhütte Eisenhw [Kittlitztreben]: Kr Bunzlau 14 km; P Kittlitztreben 1 km; E Oberleschen 11 km; [192 Ew].

Ottitz Kol [Altendorf]: Kr E Ratibor 3 km; P Altendorf (Schles.) 2 km; [66 Ew].

Ottitz Mittel- Zg [Rg Schloß Ottitz]: Kr P E Ratibor 3 km; [7 Ew].

Ottitz Ober- D (m. Vw Neu- u. Ober-Ottitz): Kr Ag P eK Ratibor 5 km; E Woinowitz 4 km; A Pawlau; St Ober-Ottitz; kK Janowitz; 241 Ew.

Ottitz Schloß- Rg: Kr Ag P eK E Ratibor 4,5 km; A Pawlau; St Ober-Ottitz; kK Janowitz; 88 Ew.

Ottmachau Stadt (m. Bhf, BischofM, Nieder- u. OberO, Schloß, Zuckerfb): Kr Grottkau 35 km; Ag P A St eK kK E Ottmachau, Bhf 2 km; 3574 Ew.

Ottmachau (früher Kleinvorwerk) Rg: Kr Grottkau 33 km; Ag P St eK kK E Ottmachau 0,5, Bhf 2,5 km; A Klein-Mahlendorf; 132 Ew.

Ottmuchow D + Rg: Kr Gleiwitz 31 km; Ag Tost 15 km; P E Tworog 7 km; A StKK Langendorf; eK Tarnowitz; 87+0 Ew.

Ottmütz D + Rg: Kr Ag eK GrStrehlitz 14 km; P E Groß-Stein Bahnhof 1 km; A St kK Stubendorf; 256+110 Ew.

Ottmuth D (m. M 3 km) + Rg (m. KO): Kr GrStrehlitz 24 km; Ag P eK Krappitz 1 km; E Gogolin 3,5 km; A St kK Ottmuth; 961+122 Ew.

Ottmuthweiche Kalkwerk [Rg Ottmuth]: Kr GrStrehlitz 25 km; P E Gogolin 4,5 km; [24 Ew].

Ottogrube Brkgr [Rg SchmarkEllguth]: Kr Trebnitz 24 km; P Stroppen 4 km; E Gellendorf 6,5 km; [8 Ew].

Ottohof Kr Glatz s. NdrEisersdorf.

Ottok D (m. Kol): Kr Ag Neustadt OS 15 km; P E Zülz 5, Bhf 6 km; A St Zülz Landbezirk; eK Ellsnig-Zülz; kK Ellguth; 377 Ew.

Otto-Langendorf D + Rg: Kr P Ag eK kK E Großwartenberg 4,5, Bhf 6 km; A St Langendorf; 177+73 Ew.

Ottwitz D + Rg: Kr Ag Breslau 8 km; P Althofnaß 3 km; E Breslau (OS) 8 km; A Ottwitz; St Breslau Land; eK Breslau (St. Christoph.); kK Breslau (St. Mauritius); 185+89 Ew.

Ottwitz D + Rg: Kr Ag Strehlen 13 km; P E Wäldchen 1,5 km; A St Ottwitz; eK kK MarktBohrau; 80+71 Ew.

Owschütz D + Rg: Kr Ag eK Ratibor 16 km; P St kK Pyschcz 2 km; A E Kreuzenort 4,5 km; 880 Ew.

Oyas D + Rg: Kr Ag Liegnitz 8 km P kK Wahlstatt 3 km; E Neuhof 4 km; A Rosenau; St eK Oyas; 454+67 Ew.

Oziek s. Oschek.

Paczeras Kol + Vw [Koschmieder]: Kr Lublinitz 11 km; P E Zawadzki 7 km: [64+10 Ew].

Paganz D + Bw [GrReichenau]: Kr Ag Sagan 32 km; P A St Großreichenau 5 km; E Christianstadt 10 km; eK Weißig; kK Cosel; 67 [+4] Ew.

Pahlowitz D (m. Bhf)+Rg: Kr Ag kK Liegnitz 5,5 km; P A St eK Rothkirch (Katzbach) 3 km; E Pahlowitz 2 km; 107+35 Ew.

Pakullen Kol [Ellguth-Woischnik]: Kr Lublinitz 27 km; P Woischnik 6 km; E Stahlhammer 17 km; [119 Ew].

Pakuswitz D+Rg: Kr Wohlau 18 km; P E Pakuswitz, Bhf 1 km; Ag Winzig 8,5 km; A St Dittersbach; eK kK Groß-Bargen; 54+21 Ew.

Pakuswitz Bhf [Wanglewe Rg]: Kr Wohlau 18 km; P Pakuswitz 1 km; [8 Ew].

Pallowitz D + Rg: Kr Rybnik 14 km; Ag eK Sohrau 7 km; P A St E Pallowitz, Bhf 2 km; kK Woschczütz; 340 Ew.

Palluchhäuser Kr Pleß s. Jast.

Pampitz D: Kr P Ag eK E Brieg (Bz. Breslau) 6 km; A St Schönfeld; eK Pampitz; 495 Ew.

Pangau D+Rg: Kr Oels 20,5 km; P Wabnitz 5,5 km; Ag E Bernstadt 7,5 km; A St Woitsdorf; eK Pangau; kK Namslau; 239+226 Ew. — Bw s. Emilienhain.

Pangel-Altstadt D+Rg: Kr P Ag St eK kK E Nimptsch 1 km; A Petrikau; 256+38 Ew.

Paniow Groß- D (m. Kalkofen)+Rg: Kr Ag Zabrze 13 km; P kK Bujakow 3,5 km; E Orzesche 7,5 km; A Paniow; St GrPaniow; eK Nicolai; 743+100 Ew.

Paniow Klein- D+Rg: Kr Ag Zabrze 10 km; P E Preiswitz 4 km; A Paniow; St Chudow; eK Nicolai; kK Bujakow; 959+26 Ew.

Pannewitzmühle M [Rengersdorf]: Kr Glatz 5 km; P E Rengersdorf (Bz. Breslau) 1, Bhf 0,5 km; [13 Ew].

Pannewnik D: Kr Pleß 31 km; Ag eK kK Nicolai 7,5 km; E Idaweiche 5 km; A St Smilowitz; 913 Ew.

Pannewitz Bw [ObAltWaltersdorf]: Kr E Habelschwerdt 4,5 km; P Altwaltersdorf 1 km; [5 Ew].

Pannwitz D + Rg: Kr Ag Trebnitz 16 km; P A St kK E Schebitz 3,5, Bhf 1,5 km; eK Hünern; 173+165 Ew.

Pansberg Kol [Petershain]: Kr Rothenburg OL 21 km; P E Mücka (Oberlausf.) 3 km; [10 Ew].

Pansdorf D + Rg: Kr Ag P E kK Liegnitz 6 km; A Jacobsdorf; St eK Waldau; 161+85 Ew.

Panstermühle Kr Lüben = Niedermühle.

Panten D + Dom: Kr Ag P eK kK Liegnitz 6,5 km; E A St Panten; 349+76 Ew.

Panten OF [Rehberg-Panten]: Kr P Liegnitz 4,5 km; E Panten 2,5 km.

Panten (Lübener Antheil) Fgbz: Kr Ag Lüben 12 km; P E Vorderheide 2 km; A Königl. Forstbezirk; St eK kK Kaltwasser; 21 Ew.

Panthenau D + Rg: Kr Goldberg(-H) 15,5 km; Ag kK Haynau 7,5 km; P A St eK Panthenau; E Arnsdorf 5,5 km; 239 Ew.

Panthenau Ober- D + Rg: Kr Ag Nimptsch 8 km; P E Heidersdorf (Kr. Nimptsch) 4 km; A St Quanzendorf; eK ObPanthenau; kK Lauterbach; 75+31 Ew.

Panthenau Nieder- D + Rg: Kr Ag Reichenbach 13,5 km; P E Heidersdorf (Kr. Nimptsch) 4 km; A St Lauterbach; eK ObPanthenau; kK NdrLangseifersdorf; 155+42 Ew.

Pantken Groß- D (m. Zh)+Rg **u. Klein-** D + Rg (m.Schf): Kr Wohlau 17,5 km; P Ag eK kK E Winzig 5 u. 3,5 km, Bhf 5 u. 4,5 km; A St Wischütz; 100+46 u. 67+41 Ew.

Panzkau D + Rg: Kr Ag Striegau 22 km; P Großbaudiß 5 km; E ObMois 5 km; A Körnitz; St Hulm; eK Koiskau; kK Obsendorf; 118+53 Ew.

Papierfabrik Fb [Burglehn Muskau]: Kr Rothenburg OL 38 km; P E Muskau 5 km; [5 Ew].

Papiermühle WssrM [Kopcziowitz]: Kr Pleß 24 km; P E Neuberun 3 km.

Pappel Gh [Giersdorf]: Kr Goldberg(-Haynau) 9,5 km; P Kroitsch 2,5 km; E Wildschütz; [6 Ew].

Pappelhof Rg: Kr Ag Trebnitz 14,5 km; P eK Klnb Hünern (Kr. Trebnitz) 3 km; E Paschkerwitz 4,5 km; A St kK Kapsdorf; 18 Ew.

Pappelmühle M [Oelse]: Kr E Striegau 5, Bhf 7 km; P Oelse 2,5 km; [10 Ew].

Paprocz (Paprotsch) Bw [GrRauden]: Kr Rybnik 11 km; P E Rauden (Bz. Oppeln) 3 km; [63 Ew].

Paprotnik Bw (m. Zh) [Rg Lubom]: Kr Ratibor 9 km; P Lubom (Oberschles.) 2 km; E Tworkau 5 km; [120 Ew].

Paprotnymühle M [Jastrzigowitz]: Kr Rosenberg 17 km; P Kostellitz 4 km; E Bankau 14 km; Klnb Landsberg 8 km; [6 Ew].

Paprottnymühle M [GroßBorek]: Kr Rosenberg 11 km; P Groß-Borek 1 km; E Schoffschütz 4 km; [11 Ew].

Paprotzan D + Rg: Kr Ag eK Pleß 16 km; P kK E Tichau 4, Bhf 5 km; A St Paprotzan; 613 + 59 Ew.

Paprotzanhütte Eisenhütte [D Paprotzan]: Kr Pleß 15 km; P E Tichau 5, Bhf 6 km; [222 Ew].

Paradawe D: Kr Ag E Militsch 9,5, Bhf 11 km; P A St eK kK E Sulau 9, Bhf 10 km; 91 Ew.

Paradies Kr Glatz s. Feldhsr [Sackisch].

Parchau D + Rg (m. Zg): Kr Ag Lüben 24 (26) km; P A St Parchau (Schles.) (Zg 2 km); eK Kriegheide; kK Herbersdorf; E Kotzenau 6 km; 452 + 157 Ew.

Parchauteich Kr Lüben s. Teichhäuser.

Parchwitz Stadt: Kr Liegnitz 16,5 km; Ag P E A St eK kK Parchwitz; 1277 Ew.

Parchwitz Schloßgemeinde + Schloßgut (m. Zg): Kr Liegnitz 16,5 km; Ag P E A eK kK Parchwitz; St Parchwitz Landbz; 858 + 61 Ew.

Paremba (Parempten, Poremba) Kol [KlLahse]: Kr Militsch 16,5 km; P E Frauenwaldau 8,5 km; [44 Ew].

Paris Kol [Sorowski]: Kr Lublinitz 12 km; P E Schierokau 11, Bhf 12 km; [13 Ew].

Paris Kol [Dammratsch]: Kr Oppeln 38 km; P E Carlsruhe (Schles.) 8 km; [346 Ew].

Paritz D (m. Zg): Kr Bunzlau 12 km; Ag St eK kK Naumburg (Queis) 3 km; P E Siegersdorf 4 km; A Ullersdorf (Queis); 693 Ew.

Parnitze Kol [KlBiadauschke]: Kr E Trebnitz 11 km; P Domnowitz 3,5 km; eK Cainowe; [107 Ew].

Parschywiec Vw [Ruda]: Kr Ratibor 18 km; P Ratiborhammer 2 km; E Hammer 2 km; [7 Ew].

Parsywietz Kol [Lissau]: Kr Lublinitz 10,5 km; P E Lissau 0,5 km; [60 Ew].

Partwitz Groß- D **u. Klein-** D: Kr Ag Hoyerswerda 14 u. 11 km; P Proschim 5 km; E Bahnsdorf 7 km; A St Geierswalde; eK GrPartwitz u. Bluno; kK Wittichenau; 506 u. 175 Ew.

Paruschowitz Emaillirwerk u. Hüttenkol [Rybnik + Ellguth]: Kr Rybnik 2 km; P E Paruschowitz; [2432 + 471 Ew].

Parzellendorf Kol [Kostenthal]: Kr E Cosel 13, Bhf 15 km; P Kostenthal 2 km; [67 Ew].

Parzyrzka H [D Krempa]: Kr Gr-Strehlitz 12 km; P Deschowitz 5 km; E Leschnitz 6 km; [3 Ew].

Pascheka Kol [Bielschowitz]: Kr E Zabrze 6 km; P Antonienhütte 2 km; [221 Ew].

Paschinski F [Rg Stollarzowitz]: Kr E Tarnowitz 8 km; P Miechowitz 8 km; [13 Ew].

Paschkerwitz D + Rg (m. Hst): Kr Ag Trebnitz 13 km; P E A St eK Paschkerwitz; kK Kapsdorf; 371 + 122 Ew.

Paschwitz D (m. Freig): Kr Ag Breslau 18 km; P eK kK Canth 6,5 km; E Canth 8 km; A St PolnPeterwitz; 422 Ew.

Passek Rg: Kr eK Ratibor 25 km; Ag Hultschin 11 km; P Preußisch-Oderberg 1 km; A E Annaberg 2 km; St Schillersdorf; kK Haatsch; 145 Ew.

Passendorf D: Kr Neurode 26 km; P Heuscheuer-Karlsberg 2,5 km; Ag eK E Wünschelburg 11,5 km; A St Karlsberg; kK Passendorf; 591 Ew.

Passiecken Fgbz [OF Bibiella]: Kr Tarnowitz; [0 Ew].

Passietzka Kol [Imielin]: Kr Pleß 29 km; P E Imielin 2,5 km; [241 Ew].

Pasterwitz D + Rg: Kr Ag Breslau 19,5 km; P A St eK Wiltschau 2,5 km; E Wangern 5 km; kK Prisselwitz; 77 + 77 Ew.

Pasurowitz Kr Pleß s. Pazurowitz.

Paßauf Kol [Sichdichfür]: Kr Sagan 30 km; P Leippa (Oberlaus.) 2 km; E Priebus 6 km; [4 Ew].

Paßkretscham Gh u. Zh am Paß [Schmiedeberg]: Kr Hirschberg 20 km; P E Schmiedeberg (Riesengeb.) 8 km.

Pathendorf D + Rg: Kr Ag Wohlau 10,5 km; P A St Thiergarten (Kr. Wohlau) 3 km; E Dyhernfurth 7 km; eK Riemberg; kK Wahren; 275 + 13 Ew.

Pathenmühle WsrM [D Neudorf]: Kr Leobschütz 7,5 km; P Hohndorf (Kr. Leobschütz) 4 km; E Wernersdorf 1 km; [2 Ew].

Patlowetz Vw [Passek]: Kr Ratibor 25 km; P Preußisch-Oderberg 1 km; E Annaberg 2 km; [2 Ew].

Patocka Vw [Ponoschau]: Kr Lublinitz 16 km; P E Schierokau 3, Bhf 2 km; [68 Ew].

Patocka Vw [Schierokau]: Kr Lublinitz 15 km; P E Schierokau 2, Bhf 3 km; [14 Ew].

Patschin Groß- D + Rg: Kr Gleiwitz 17 km; Ag Tost 6,5 km; P kK Groß-Patschin; E Patschin; A St Schloß Tost; eK Tost-Peiskretscham; 651 + 122 Ew.

Patschin Klein- D + Rg: Kr Gleiwitz 14,5 km; Ag Tost 8 km; P St kK Peiskretscham 2 km; E Patschin 3 km; A Schloß Tost; eK Tost-Peiskretscham; 183 + 76 Ew.

Patschiner Zollhaus [Stadt Peiskretscham]: Kr Gleiwitz 13,5 km; P E Peiskretscham 1, Bhf 2,5 km; [5 Ew].

Patschkau Bhf [Kattersdorf]: Kr Münsterberg 16,5 km; P Patschkau 2 km; [36 Ew].

Patschkau Stadt: Kr Neisse 23,5 km; Ag P E A St eK kK Patschkau, Bhf 2 km; 5897 Ew.

Patschkau Alt- D + Rg: Kr Neisse 20 km; Ag P St eK kK E Patschkau 3, Bhf 5 km; A Gesetz; 650+41 Ew.

Patschkey D (m. Fb u. M) + Rg (m. Zg u. F): Kr Oels 14 km; P Ag eK E Bernstadt (Schles.) 5 km; A St Kunzendorf; kK Sadewitz; 323+24 Ew.

Pattag Dfth + Vw: Kr Sagan s. Jamnitz-Pattag + Rg Priebus.

Patzgall Kol [Grünberg]: Kr P E Grünberg (Schles.) 3, Bhf 2 km; [45 Ew].

Paulau D: Kr P Ag eK kK E Brieg (Bz. Breslau) 3,5, Bhf 3 km; A St Schüsselndorf; 692 Ew.

Paulgrube Stkgr in Kochlowitz Kr Kattowitz.

Paulinenhof Etbl [Brostau]: Kr E Glogau 3 km; P Rauschwitz 1 km; [4 Ew].

Paulinenhof Vw [ObZauche]: Kr Glogau 18 km; P E Polkwitz 7 km; [32 Ew].

Paulinenhof Vw [Pohlsdorf]: Kr Goldberg(-Haynau) 14 km; P Panthenau 1 km; E Arnsdorf 7,5 km; [3 Ew].

Paulinenhof Kr Leobschütz = Rg Krug.

Paulinenhof Vw [Giesdorf]: Kr P E Namslau 5 km; [7 Ew].

Paulinenhof Vw [Lodenau]: Kr Rothenburg OL 7 km; P Lodenau 4 km; E Uhsmannsdorf 8 km; [5 Ew].

Paulinenhof Hgr [DeutschMachen + Eckersdorf]: Kr P E Sagan 2 km; [4+9 Ew].

Paulinenhof Vw [Camin]: Kr Wohlau 23 km; P Herrnstadt 8 km; E Camin 1,5 km; [5 Ew].

Paulinenhütte Glashütte [Kohlfurt]: Kr Görlitz 28 km; P E Kohlfurt 1, Bhf 2 km; [44 Ew].

Paulinenhütte Hochofen [Wienskowitz]: Kr Rosenberg 17 km; P Klnb Landsberg (Oberschles.) 1 km; E Bankau 12 km; [20 Ew].

Paulinenschacht Stkgr [Rothenbach]: Kr Landeshut 12 km; P E Rothenbach (Schles.); [360 Ew].

Pauliner Wiese Kr Neustadt s. Wiese.

Paulinum Etbl [Hirschberg]: Kr P E Hirschberg (Schles.) 2 km.

Paul Richardgrube ZkBlgr i. Städtisch-Dombrowa Stadtkreis Beuthen OS.

Paulsbrunn Vw u. F [GrMarchwitz]: Kr P E Namslau 5,5 km; [6 Ew].

Paulschütz D+Rg: Kr P Ag eK kK E Großwartenberg 1,5, Bhf 4 km; A St Schloß Wartenberg; 81+63 Ew.

Paulsdorf Kr Görlitz s. Deutsch-P.

Paulsdorf D+Rg: Kr E Ag Namslau 10 km; P A kK Schmograu 4,5 km; eK Kaulwitz; St Schmograu-Kaulwitz; 102+110 Ew.

Paulsdorf D + **Ober-** Rg: Kr Rosenberg 15 km; Ag P eK kK Landsberg (Oberschles.) 4 km; E Bankau 8 km; A St Klnb ObPaulsdorf; 514+183 Ew.

Paulsdorf Nieder- Rg: Kr Rosenberg 18 km; Ag P eK kK Landsberg (Oberschles.) 3 km; E Bankau 10 km; A Dorf Landsberg; St Wienskowitz; Klnb NdrPaulsdorf; 35 Ew.

Paulsdorf Kol [Pallowitz]: Kr Rybnik 15 km; P E Pallowitz 1, Bhf 2,5 km; [129 Ew].

Paulsdorf (Nieder- u. Ober-) D: Kr Ag E Zabrze 5 km; P Zaborze 4,5 km; A St kK Bielschowitz; eK KlZabrze; 3563 Ew.

Paulshof Vw [Kornitz]: Kr Ratibor 6,5 km; P E Großpeterwitz (Bz. Oppeln) 4 km; [11 Ew].

Paulshof Vw [D Pohlom]: Kr Rybnik 12 km; P Pohlom (Oberschles.) 3 km; E Loslau 5 km; [155 Ew].

Paulshütte Rohzinkfb in KlDombrowka Kr Kattowitz.

Paulsmühle WsfrM [Friedrichsthal]: Kr Oppeln 26 km; P E Murow 0,5, Bhf 1,5 km; [25 Ew].

Paulusgrube Stkgr [Rg Orzegow]: Kr Beuthen OS 6,5 km; P E Morgenroth 0,5 km; [61 Ew].

Paulus-Hohenzollerngrube Stkgr in Orzegow-Schomberg Kr Beuthen OS.

Paulwitz D: Kr Ag eK Frankenstein 7,5 km; P A St kK Baumgarten (Kr. Frankenstein) 3 km; E Dürrhartha 2,5 km; 316 Ew.

Paulwitz Kol [ObStradam]: Kr GrWartenberg 8,5 km; P E Stradam 2, Bhf 3 km; [37 Ew].

Paulwitz D+Rg: Kr Ag Trebnitz 15,5 km; P A St Bingerau 2,5 km; E Juliusburg 10,5 km; eK Jackschönau; kK Schawoine; 73+113 Ew.

Pause Dfth: Kr Sagan s. Dober-Pause.

Pavelschöwe D+Rg: Kr Ag Wohlau 14,5 km; P eK Stroppen 4 km; E Gellendorf 6 km; A St Siegda; kK GrStrenz; 73+32 Ew.

Pawelau D+Rg: Kr E GrWartenberg 15, Bhf 17,5 km; P Ag A St eK kK Neumittelwalde 3,5 km; 560+0 Ew.

Pawelke Kol [Schöneiche]: Kr Gr-Wartenberg 20 km; P Festenberg 4 km; E GrGraben 6 km; [77 Ew].

Pawelkemühle M [Wioske]: Kr P E Großwartenberg 5, Bhf 7,5 km; [19 Ew].

Pawelken Kol+Vw [Kochczütz] u. Kol [Sorowski]: Kr P Lublinitz 10 km; E Cziasnau 2,5 km; [219+6 u. 29 Ew].

Pawellau D: Kr Ag E Trebnitz 6,5 km; P Prausnitz (Bz. Breslau) 5,5 km; A StekKlnb Pawellau; kK Schimmerau; 494 Ew.

Pawelwitz D+Rg: Kr Ag Trebnitz 19 km; P eK kK Hundsfeld 3 km; E Sacrau 2 km; A St Bischwitz; 427+187 Ew.

Pawlau D+Rg: Kr Ag eK Ratibor 7 km; P E Großpeterwitz (Bz. Oppeln) 4,5 km; A St kK Pawlau; 998 Ew.

Pawlowitz D + Rg: Kr Gleiwitz 24 km; Ag P E Tost 2, Bhf 3,5 km; A St Schloß Tost; eK Tost-Peiskretscham; kK GroßPluschnitz; 118+85 Ew.

Pawlowitz D (m. Kol) + Rg: Kr Pleß 18 km; Ag E Sohrau 9, Bhf 10 km; P A St kK Pawlowitz (Oberschl.); eK Gollassowitz; 1009+227 Ew.

Pawlowitzke D+Rg: Kr eK Cosel 13 km; Ag P Gnadenfeld 0,5 km; E Langlieben 8 km; A St kK Rzetzitz; 610 Ew.

Pawonkau D + Rg: Kr Ag eK Lublinitz 8, Bhf 9 km; P A St kK E Pawonkau; 446+289 Ew.

Pazurowitz Kol [Kobielitz]: Kr P E Pleß 9 km; [180 Ew].

Peadauschke D: Kr Ag Militsch 14 km; P A St eK kK E Freyhan 2,5 km; 134 Ew.

Pechern D+Rg: Kr Sagan 41 km; Ag P E A St kK Priebus 5 km; eK Podrosche; 279+42 Ew.

Pechhütte Kol [Mangschütz+Rogelwitz]: Kr E Brieg 16, Bhf 17,5 km; P Mangschütz 2,5 km; [39+76 Ew].

Pechhütte Kol u. F [Grambschütz]: Kr E Namslau 7,5 km; P E Nassadel 4 km; [18 Ew].

Pechhütte Kol [Psychod]: Kr Neustadt 30 km; P Psychod 2 km; E Sabine 7 km; [130 Ew].

Pechhütte Kol [Sedschütz]: Kr Neustadt 30 km; P Polnisch-Nasselwitz 3 km; E Kujau 6 km; [407 Ew].

Pechofen Nieder- F [Lorenzdorf]: Kr Bunzlau 21 km; P Lorenzdorf 4 km; E Oberleschen 13 km; [22 Ew].

Pechofen Ober- F [Rg Wehrau]: Kr Bunzlau 15 km; P E Siegersdorf 9, Bhf 6 km; eK Thommendorf; [9 Ew].

Pechofen Neuhammer F [OF Rauscha]: Kr Görlitz 36 km; P E Rauscha 2 km; [3 Ew].

Pechofen Kol [Baldowitz]: Kr E Gr-Wartenberg 7, Bhf 9 km; P Schreibersdorf (Kr. Großwartenberg) 4 km; [11 Ew].

Pechofen Vw [Corangelwitz]: Kr E Guhrau 11,5 km; P Herrnlauersitz 7 km; [2 Ew].

Pechofen F [KlKotzenau]: Kr Lüben 28 km; P E Kotzenau 4 km; [2 Ew].

Pechofen H [Muskau Fgbz]: Kr Rothenburg OL 35 km; P E Weißwasser (Oberlausf.) 1 km; [9 Ew].

Pechofen Arbeiterh [Carlswalde]: Kr Sagan 24 km; P E eK Halbau 12 km; [4 Ew].

Pechofen F [OF KathHammer]: Kr Trebnitz; P Wirschkowitz; kK Klnb Militsch; E Kraschnitz; [4 Ew].

Peicherwitz D: Kr Ag Neumarkt 15 km; P A St kK Peicherwitz; E Lohnig 3,5 km; eK Gäbersdorf; 653 Ew.

Peikwitz D + Rg: Kr Hoyerswerda 21 km; Ag Ruhland 8 km; P Hohenbocka-Hosena 4 km; E St eK Hohenbocka 3 km; A Niemtsch; 398+31 Ew.

Peilau Mittel- D (m. FeldM u. NeuM) +Rg (m. F am Fischerberge, Rother Hof u. Weißer Hof): Kr Ag Reichenbach 6 km; P A St eK Mittel-Peilau; E NdrPeilau 4.5 km; kK NdrMPeilau; 513+97 Ew.

Peilau Nieder- Mittel- D+Rg: Kr P Ag Reichenbach (Schles.) 4,5 km; E NdrPeilau 2,5 km; A St NdrPeilau Schlössel; eK Peilau; kK NdrMPeilau; 652+57 Ew.

Peilau Nieder- Schlössel D + Rg: Kr Ag P Reichenbach (Schles.) 3 km; E NdrPeilau 0,5 km; A St NdrPeilau Schlössel; eK Peilau; kK NdrMPeilau; 678+65 Ew.

Peilau Ober- Mittel D + Schmolzhof Rg + Gladishof Rg + Lehngut Rg: Kr Ag Reichenbach 8 km; P A St Mittel-Peilau 1,5 km; E Gnadenfrei 3,5 km; eK Peilau; kK NdrMPeilau; 581 + 50 + 32 + 8 Ew.

Peilau Ober- I D+Rg: Kr Ag Reichenbach 11 km; P E Gnadenfrei Bahnhof 0,5 km; A St ObPeilau I; eK Peilau; kK NdrMPeilau; 2568+142 Ew.

Peilau Ober- II D + Rg: Kr Ag Reichenbach 9,5 km; P Gnadenfrei Stadt 0,5 km; E Gnadenfrei 2,5 km; A St ObPeilau II; eK Peilau; kK NdrM-Peilau; 1137 + 77 Ew.

Peiskerau Groß- D: Kr Ag Ohlau 12 km; P kK Würben (Kr. Ohlau) 3,5 km; E Wangern 9 km; A St Quosnitz; eK GrPeiskerau; 312 Ew.

Peiskerau Klein- D + Rg: Kr Ag Ohlau 14 km; P kK Thomaskirch 1,5 km; E Wangern 9 km; A St Haltauf; eK GrPeiskerau; 320 + 93 Ew.

Peiskermühle WssrM [MOchelhermsdorf]: Kr E Grünberg 6, Bhf 7 km; P Ochelhermsdorf 1 km; [6 Ew].

Peiskern D + Rg: Kr Wohlau 21,5 km; P A St Gimmel (Kr. Wohlau) 3 km; Ag kK E Winzig 6, Bhf 4 km; eK Piskorsine; 183 + 44 Ew.

Peiskersdorf D + Rg: Kr Ag Reichenbach 8 km; P eK kK Peterswaldau (Bz. Breslau) 3,5 km; E Faulbrück 5,5, Reichenbach 7 km; A St Peiskersdorf; 812 + 67 Ew.

Peiskerwitz D + Rg: Kr Ag Neumarkt 25,5 km; P E Kleinbresa 5 km; A St Marschwitz; eK Herrnprotsch; kK Auras; 118 + 8 Ew.

Peiskretscham Stadt: Kr Gleiwitz 12,5 km; Ag P A St kK E Peiskretscham, Bhf 1,5 km; eK Tost-Peiskretscham; 4294 Ew.

Peisterwitz D + OF (m. Fasanerie, 3 F, Kgl. Samendarre im Kr. Ohlau u. 3 F im Kr. Brieg): Kr Ag Ohlau 8,5 km; P A St eK kK Peisterwitz; E Linden 8 km; 2190 + 42 Ew.

Peiswitz D: Kr GoldbergH; Ag Goldberg 7 km; P A Giersdorf (Kr. GoldbergHaynau) 4 km; E Kosendau 5,5 km; St eK Straupitz; kK Rothbrünnig; 157 Ew.

Peltschütz D (m. M) + Rg: Kr Ag Breslau 19,5 km; P A St E Koberwitz (Bz. Breslau) 2—3 km; eK Wiltschau; kK Prisselwitz; 139 + 78 Ew.

Peltschütz D + Rg: Kr Ag P E Ohlau 7, Bhf 8,5 km; A Marschwitz; St Goy; eK Wüstebriese; kK Hennersdorf; 70 + 67 Ew.

Pendzichmühle WssrM [D Czirsowitz]: Kr Rybnik 17 km; P E Loslau 5, Bhf 6 km; [34 Ew].

Penkendorf D + Rg: Kr Ag Schweidnitz 8 km; P eK Würben (Kr. Schweidnitz) 2 km; E GrMärzdorf 6 km; A St Kratzkau; kK Schmellwitz; 435 + 110 Ew.

Pentsch D: Kr P Ag eK kK E Strehlen (Schles.) 3 km; A St Peterwitz; 328 Ew.

Penzig D (m. Kreiskrankenhaus) + Rg + F [OF Penzig]: Kr Ag Görlitz 13 km; P E eK kK Penzig (Oberlaus.) 1 km; A St Penzig I; 5923 + 8 [+4] Ew.

PenzigerOberförsterei [GörlitzerKommunalheide]: Kr Görlitz 13 km; P E St Penzig (Oberlaus.) 1 km; A Penzig II; eK Rothwasser u. Penzig; kK Görlitz u. Penzig; [119 Ew].

Penzighammer Nieder- D u. Ober- D: Kr Ag Görlitz 16 km; P E Penzig (Oberlaus.) 4 km; A St Penzig II; eK Niederbielau u. Penzig; 120 u. 153 Ew.

Pepitagrube Stkgr [Rg Myslowitz]: Kr E Kattowitz 7 km; P Emanuelssegen 6 km; [22 Ew].

Perschau D + Rg: Kr P Ag eK GroßWartenberg 9 km; E Perschau 1,5 km; A Schloß Wartenberg; St Mechau; kK Türkwitz; 210 + 147 Ew.

Perschau Bhf [Türkwitz Rg]: Kr P GrWartenberg 8 km; [8 Ew].

Perschkenstein D: Kr Grottkau 29 km; Ag St eK kK Ottmachau 5 km; P E Friedenthal-Giesmannsdorf 4,5 km; A KleinMahlendorf; 161 Ew.

Perschnitz Groß- D + Klein- D: Kr Ag Militsch 14 + 12 km; P E Frauenwaldau 3,5 + 5,5 km; A St Perschnitz; eK Wirschkowitz; kK ObFrauenwaldau; 471 + 190 Ew.

Perschütz D + Rg: Kr Ag Trebnitz 12,5 km; P Perschütz; E Zedlitz 5,5 km; A St eK kK Lossen; 189 + 57 Ew.

Persel Bhf [Jacobsdorf] + Vw [KlKotzenau]: Kr Lüben 28 km; P Jacobsdorf (Bz. Liegnitz) 2 km.

Peruschen D + Rg: Kr Ag Wohlau 13 km; P Stroppen 6 km; E Gellendorf 8 km; A St eK Wersingawe; kK GrStrenz; 157 + 55 Ew.

Peterhof D: Kr P Ag eK kK E Großwartenberg 3,5, Bhf 1,5 km; A St Schleise; 128 Ew.

Peterhof Vw [Kleinitz]: Kr Grünberg 24 km; P Kleinitz; E Züllichau 18 km; [23 Ew].

Peterhof Vw [Pühlau]: Kr Oels 13 km; P Großweigelsdorf 4 km; E Sibyllenort 6,5 km; [59 Ew].

Peterkaschütz D + Rg (m. Vw s. Kammerwald): Kr Ag E Militsch 9 + 10, Bhf 10 + 11 km; P A St eK kK E Sulau 6,5 + 7,5, Bhf 8 + 9 km; 307 + 83 Ew.

Peterkowitz D: Kr Ag eK Rybnik 8,5 km; P E Czernitz (Bz. Oppeln) 4, Bhf 2 km; A St Sczyrbitz; kK Pstrzonsna; 123 Ew.

Petersdorf Neu- Kol [Hohenpetersdorf]: Kr Bolkenhain 9 km; P Hohenfriedeberg 1,5 km; E Kauder 5 km; [42 Ew].

Petersdorf Kr Breslau s. Leipe-P.

Petersdorf D + Rg: Kr Ag P eK kK E Falkenberg (Oberschles.) 3, Bhf 4,5 km; A St Schloß Falkenberg; 64 + 21 Ew.

Petersdorf D + Rg: Kr Goldberg (-Haynau) 18,5 km; Ag P E kK Haynau (Schles.) 2, Bhf 3 km; A St Konradsdorf; eK Konradsdorf u. Steinsdorf; 288 Ew.

Petersdorf D: Kr Ag eK Habelschwerdt 8,5 km; P kK E Ullersdorf (Bz. Breslau) 6,5 km; A St Altwaltersdorf; 74 Ew.

Petersdorf D (m. Holzstofffb u. Zg) + Rg: Kr Hirschberg 14 km; Ag kK Hermsdorf u. K. 4 km; P E A St eK Petersdorf (Riesengeb.); 3274 + 24 Ew.

Petersdorf D + Rg: Kr Liegnitz 13,5 km; Ag kK Parchwitz 9 km; P E Spittelndorf 2 km; A St eK Seifersdorf; 329 + 94 Ew.

Petersdorf D + Rg: Kr Ag Löwenberg 8 km; P E Deutmannsdorf 3 km; A Langneundorf; St Lauterseiffen; eK kK Zobten a. Bober; 181 + 9 Ew.

Petersdorf D + Rg (m. Zg): Kr Ag Lüben 12 km; P E Polkwitz 5 km; A St Eisemost; eK Pilgramsdorf; kK Hochkirch; 103 + 18 Ew.

Petersdorf D + Rg: Kr Nimptsch 14,5 km; P E Trebnig (Kr. Nimptsch) 4,5, Bhf 3,5 km; Ag Zobten 10 km; A St Karlsdorf; eK Langenöls; kK Schlaupitz; 78 + 164 Ew.

Petersdorf Kol [Jarzombkowitz]: Kr Pleß 21 km; P Gollassowitz 5 km; E Pruchna 3 km; [47 Ew].

Petersdorf b. Sagan D + Rg (m. Zg): Kr Ag eK Sagan 6 km; P E A St Buchwald (Kr. Sagan) 3 km; kK Eckersdorf; 400 + 56 Ew.

Petersdorf Groß- D + Rg: Kr Sagan 27 km; Ag eK Priebus 8 km; P E Großselten 6, Bhf 8 km; A St GrPetersdorf; kK Gräfenhain; 442 + 40 Ew.

Petersdorf D + Rg: Kr Ag Sprottau 14 km; P E A St eK kK Primkenau 6, Bhf 4 km; 534 + 26 Ew.

Petersgemeinde Kol [ObGerlachsheim]: Kr Lauban 19 km; P Gerlachsheim (Oberlaus.) 4 km; E Marklissa 8 km; [69 Ew].

Petersgrätz D: Kr Ag E GrStrehlitz 9, Bhf 8 km; P St kK Himmelwitz 3 km; eK Petersgrätz; A Schloß GrStrehlitz; 1149 Ew.

Petersgrund Kol [Leipe] + Kalkbrennerei [NiederLeipe]: Kr Jauer 17 + 18 km; P Lauterbach (Kr. Bolkenhain) 3 km; E Bolkenhain 6 km; [170 + 3 Ew].

Petershain D (m. Kol Pestaltar) + Rg (m. Brkgr u. Vw): Kr Rothenburg OL 20 km; Ag Niesky 7 km; P E Mücka (Oberlaus.) 3 km; A Horscha; St eK Petershain; kK Muskau; 476 + 24 Ew.

Petersheide D: Kr eK Grottkau 14 km; Ag Neisse 8 km; P A St Petersheide; E Falkenau 6 km; kK Mogwitz; 664 Ew.

Petershof Kol + Vw u. F [PluderPetershof]: Kr Lublinitz 16 km; P E Zawadzki 4 km; [163 + 18 Ew].

Petersmühle M [Esdorf]: Kr Trebnitz 16,5 km; P E Gellendorf 6 km; [5 Ew].

Peterswaldau D + Rg (m. Altvw 95, Hilfenvw 17, Schloßhof 38, Schloßvw 14, Strachwitzvw 19, Zh 3 Ew): Kr Ag Reichenbach 5,5 km; P A eK kK Peterswaldau (Bz. Breslau); St Peterswaldau I u. II; E Ober-, Mittel- u. NdrPeterswaldau; 6905 + 295 Ew.

Peterswaldau D + Rg: Kr Ag Sagan 18 km; P Niebusch 7 km; E Herwigsdorf 13 km; A St eK Kottwitz; kK Briesnitz; 206 + 16 Ew.

Peterswalde Vw [Pollentschine]: Kr Trebnitz 11 km; P Zedlitz (Kr. Trebnitz) 7,5 km; E GrTotschen 7 km; [4 Ew].

Peterwitz Kr Breslau u. Münsterberg s. Polnisch-P.

Peterwitz D (m. BögelM u. Zh) + Rg: Kr Ag E Frankenstein 5,5, Bhf 6,5 km; P A St kK Peterwitz (Bz. Breslau); eK Quickendorf; 1135 + 118 Ew.

Peterwitz Vw (m. Zg) [NdrHennersdorf]: Kr Grottkau 19 km; P Hennersdorf (Kr. Grottkau) 3 km; E Bösdorf 9 km; [12 Ew].

Peterwitz D + Rg: Kr Ag Jauer 4 km; P A St eK Peterwitz (Bz. Liegnitz); E AltJauer 2 km; kK Seichau; 1235 + 111 Ew.

Peterwitz D: Kr Ag Leobschütz 14 km; P eK E Mocker (Oberschles.) 3, Bhf 1,5 km; A Sauerwitz; St Peterwitz; kK Troplowitz; 727 Ew.

Peterwitz Klein- D + Rg: Kr Militsch 31,5 km; P Ag eK kK Prausnitz (Bz. Breslau) 1,5 km; E Peterwitz 0,5 km; A St Gürkwitz; 278 + 57 Ew.

Peterwitz D + Rg: Kr Neisse 17 km; Ag eK E Ottmachau 8, Bhf 9,5 km; P A St kK Kalkau 2 km; 297 + 31 Ew.

Peterwitz Groß- D+Rg (m. Zuckerfb): Kr Neumarkt 17,5 km; Ag E Canth 7, Bhf 5,5 km; P A St eK kK Großpeterwitz (Kr. Neumarkt); 857+284 Ew.

Peterwitz Klein- D: Kr Ag Oels 15,5 km; P kK Kunersdorf (Kr. Oels) 1 km; E Sibyllenort 8 km; A St Süßwinkel; eK GrWeigelsdorf; 144 Ew.

Peterwitz Groß- D (m. Kol, Bhf, Zuckerfb, Schloßhof, 3 Hebest): Kr Ag eK Ratibor 10 km; P A St kK E Großpeterwitz (Bz. Oppeln); 2604 Ew.

Peterwitz Klein- D: Kr Ag Ratibor 12 km; P A kK Zauditz 2 km; E Woinowitz 5 km; St KlPeterwitz; eK Rösnitz; 557 Ew.

Peterwitz D+Rg (m. Armenhospital, Zg u. Schäferhof): Kr Ag Schweidnitz 11 km; P E Saarau 2,5 km; A St eK Peterwitz; kK Puschkau; 1299+121 Ew.

Peterwitz D+Rg: Kr P Ag eK kK Strehlen (Schles.) 5 km; E Niclasdorf 2,5 km; A St Peterwitz; 285+44 Ew.

Peterwitz D+Rg: Kr Ag Trebnitz 8 km; P Wiese (Kr. Trebnitz) 2,5 km; E GrTotschen 6,5 km; A St eK Klnb Peterwitz; kK Schebitz; 313+97 Ew.

Peterwitz Groß- D+Rg: Kr Trebnitz 20,5 km; Ag Trachenberg 10 km; P A St Großpeterwitz (Kr. Trebnitz); E Gellendorf 3 km; eK Stroppen; kK GrBargen; 456+161 Ew.

Peterwitz Klein-D+Rg: Kr Wohlau 22,5 km; P eK Piskorsine 4 km; E GrTschuder 3,5 km; Ag Winzig 7 km; A St Tschuder; kK Herrnstadt; 117+31 Ew.

Petranowitz D: Kr P Ag eK kK E Wohlau 3,5, Bhf 4,5 km; A Krummwohlau; St Petranowitz; 217 Ew.

Petrichau Vw [GrLagiewnik]: Kr Lublinitz 9,5 km; P E Pawonkau 6 km; [24 Ew].

Petrigau D+Rg: Kr Ag Strehlen 13,5 km; P A St eK kK Markt-Bohrau 1,5 km; E Wäldchen 5 km; 251+64 Ew.

Petrikau D+Rg: Kr P Ag St eK kK E Nimptsch 4 km; A Petrikau; 56+73 Ew.

Petrowitz D+Rg: Kr Pleß 29 km; Ag eK kK Nicolai 7 km; P E Idaweiche 3 km; A St Petrowitz; 2064+141 Ew.

Petrzkowitz D (m. Kol): Kr eK Ratibor 30 km; Ag kK Hultschin 6 km; P Ludgierzowitz 0,5 km; E Przywos 3,5 km; A St Petrzkowitz; 2026 Ew.

Petschendorf D+Rg: Kr Goldberg (-Haynau) 21,5 km; Ag kK Haynau 6,5 km; P Arnsdorf (Kr. Liegnitz) 6 km; E Göllschau 5,5 km; A Panthenau; St Siegendorf; eK Steudnitz; 51 Ew.

Petschkemühle Kr Grünberg=Gregormühle.

Petschkendorf D+Rg (m. G NiederP): Kr Ag kK Lüben 8 km; P E Vorderheide 7 km; A GrReichen; St Faulsoppe; eK Petschkendorf; 294+118 Ew.

Petzelsdorf D: Kr Landeshut 13 km; Ag Liebau 8 km; P eK kK Michelsdorf (Bz. Liegnitz) 5 km; E Blasdorf 6 km; A St Hermsdorf (städtisch); 230 Ew.

Peucker D: Kr Ag eK Habelschwerdt 13 km; P Lichtenwalde (Bz. Breslau) 2 km; E Langenau 8 km; A kK Rosenthal; St Seitendorf; 299 Ew.

Peuke D+Rg (m. Zg, Fasanerie u. F): Kr Ag Oels 11 km; P A St E Sibyllenort 4, Bhf 3,5 km; eK Peuke; kK Langewiese; 327+196 Ew.

Pfaffendorf D: Kr Freystadt 18 km; Ag A St eK kK P E Beuthen (Bz. Liegnitz) 6, Bhf 5 km; 52 Ew.

Pfaffendorf Nieder- D: Kr Ag Görlitz 8 km; P E Schlauroth 2, Bhf 3 km; A St Kunnerwitz; eK Markersdorf; 139 Ew.

Pfaffendorf Ober- D+Rg: Kr Ag Görlitz 8+7 km; P E Schlauroth 4, Bhf 5 km; A St eK Kunnerwitz; 383+25 Ew.

Pfaffendorf D+Rg: Kr Ag Landeshut 9 km; P A St Pfaffendorf (Kr. Landeshut); E Blasdorf 8 km; eK kK Haselbach; 425+45 Ew.

Pfaffendorf D: Kr Ag Lauban 13 km; P E Nicolausdorf (Oberlauf) 5, Bhf 3 km; A Heidersdorf; St eK kK Pfaffendorf; 804 Ew.

Pfaffendorf D: Kr Ag P E eK kK Liegnitz 3 km; A St Panten; 659 Ew.

Pfaffendorf D: Kr Ag P eK kK E Neumarkt (Schles.) 1,5, Bhf 2,5 km; A St Flämischdorf; 95 Ew.

Pfaffendorf D+Rg: Kr Ag Reichenbach 12 km; P A St Pfaffendorf (Bz. Breslau); E Faulbrück 6, Schweidnitz 9 km; eK Hennersdorf; kK Költschen; 561+47 Ew.

Pfaffendorf D: Kr Ag Striegau 12 km; P Laasan (Schles.) 4,5 km; E Saarau 6 km; A Bertholdsdorf; St Rauske; eK Gäbersdorf; kK Järischau; 406 Ew.

Pfaffengrund Kol [Quirl]+Vw [Buchwald]: Kr Hirschberg 13 km; P E Zillerthal 3 km; [171+29 Ew].

Pfaffenmühle M u. Hst [Glatz]: Kr P Glatz 3 km; E Pfaffenmühle; [18 Ew].

Pfaffenmühle Kol [Schawoine]: Kr E Trebnitz 11,5 km; P Schawoine 1,5 km; [31 Ew].

Pfaffensteig Kol [Mühlbach): Kr Habelschwerdt 24,5 km; P E Seitenberg (Bz. Breslau 6, Bhf 4,5 km; [38 Ew].

Pfarrgrund (Stille Liebe) Kol [Reinerz +Biebersdorf]: Kr Glatz 21,5 km; P Reinerz 1,5 km; E Rückers 6 km; [6+11 Ew].

Pfarroggen D + Rg: Kr Wohlau 17,5 km; P Ag St eK kK E Winzig 2, Bhf 3 km; A E Piskorsine 2 km; 52+32 Ew.

Pfauenzahl Kol [Hermsdorf städtisch]: Kr Landeshut 19 km; P Hermsdorf (städtisch) 2 km; E Liebau 10 km; [145 Ew].

Pfeffermühle Kr Schweidnitz s. Gr-Wierau.

Pfeifferkolonie Kol [Bobrownik]: Kr P E Tarnowitz 2,5 km; [144 Ew].

Pferdebirken Kol [Hausdorf]: Kr E Neurode; P Hausdorf (Kr. Neurode); [41 Ew].

Pflaumendorf D+Rg: Kr Ag P E eK kK Trebnitz (Schles.) 4 km; Klnb Pflaumendorf; A St Kawallen; 20+81 Ew.

Philippsfeld Kol [Hünern] + Rg: Kr Ag Ohlau 8,5 km; P Heidau (Kr. Ohlau) 2,5 km; E Linden 4 km; A St kK Hünern; eK Frauenhain; [55+] 34 Ew.

Phillipolis Kol [Zawadzki]: Kr Gr-Strehlitz 19,5 km; P E Zawadzki 1 km; [121 Ew].

Piasetzna Kol [D Jamm]+F u. Kol [Rg Jamm]: Kr Rosenberg 10 km; P E Bankau 6 km; Klnb Jamm 6 km; [95+5 u. 42 Ew].

Piasniki Kol [Lipine]: Kr Beuthen OS 5 km; P Lipine 1 km; E Morgenroth 3 km; [ca. 1300 Ew].

Piassetzna D (m. Große u. Kleine Kol) +Rg: Kr Ag eK Tarnowitz 6,5 km; P E Friedrichshütte (Oberschles.) 1 km; A St Piassetzna; kK Rybna; 1524+43 Ew.

Piastenthal D: Kr Ag E Brieg 5,5, Bhf 7 km; P kK Großleubusch 2,5 km; A St Leubusch; eK KlLeubusch; 337 Ew.

Pickau D: Kr Ag eK E Cosel 6, Bhf 8 km; P Reinschdorf (Kr. Cosel) 3 km; A St kK Lenschütz; 141 Ew.

Piechotzütz D (m. M): Kr Falkenberg 22,5 km; Ag P eK kK Friedland (Bz. Oppeln) 6,5 km; E Lamsdorf 13,5 km; A St Puschine; 221 Ew.

Pieczisके Kol [Sterzendorf]: Kr Namslau 16 km; P Sterzendorf 3,5 km; E Dammer 6 km; [87 Ew].

Piekar Kr Beuthen s. Deutsch-P.

Pieklo Kol [Bachowitz]: Kr Namslau 16 km; P E Noldau 3,5 km; [13 Ew].

Piela Hütte u. Kol [D Laskarsowka]: Kr Gleiwitz 22 km; P E Rudzinitz 2,5, Bhf 1 km; [208 Ew].

Piela Kol [Pluder-Petershof]: Kr Lublinitz 14 km; P Zawadzki 5 km; E Pluder 3 km; [38 Ew].

Piela Kol m. M [D Adamowitz] + F [Rg Schymotzütz]: Kr Ratibor 12+14 km; P E Rendza 4, Bhf 5 km; [75+10 Ew].

Pielamühle Kr Ratibor s. Pylamühle.

Pielau Schleuse Nr 9 [Rg Laskarsowka]: Kr Gleiwitz 22 km; P E Rudzinitz 2,5, Bhf 1 km; kK Chechlau; [5 Ew].

Pielawen Kol + Vw [Ponoschau]: Kr Lublinitz 19 km; P Sorowski 6 km; E Schierokau 5 km; [32+29 Ew].

Pielkau Kol+Vw [Koschentin]: Kr Lublinitz 7 km; P E Koschentin 7, Bhf 6 km; [113+6 Ew].

Pielnokmühle M [Rg Adamowitz]: Kr Ratibor 13,5 km; P Babitz (Kr. Ratibor) 4,5 km; E Markowitz 4 km; [8 Ew].

Pienki Kol [Sorowski]: Kr Lublinitz; P E Schierokau.

Pjenki Kol [Czernitz]: Kr Rybnik 11 km; P E Czernitz (Bz. Oppeln) 3 km; [133 Ew].

Pietna D+Rg: Kr Neustadt 36 km; Ag eK kK P E Krappitz 4 km; A St Stiebendorf; 267+0 Ew.

Pietraschowitz Kol + Vw [Pawonkau]: Kr E Lublinitz 9,5 km; P E Pawonkau 1 km; [47+21 Ew].

Pietruchowe (Petruchau) Kol [D Gr-Lagiewnik]: Kr Lublinitz 9,5 km; P E Cziasnau 3 km; [16 Ew].

Pietze D+Rg: Kr Ag eK Rybnik 9,5 km; P E Czernitz (Bz. Oppeln) 3 km; A St Sczyrbitz; kK Lissek; 364 Ew.

Pila F [Rg Laskarsowka]: Kr Gleiwitz 21 km; P E Rudzinitz 1,5 km; [9 Ew].

Pila Kol [Rg Krysanowitz]: Kr Rosenberg 21 km; P Klnb Zawisna 2 km; E Pitschen 20 km; [22 Ew].

Pilchowitz Mfl + Rg: Kr Ag Rybnik 13,5 km; P E A St kK Pilchowitz; eK Gleiwitz; 1033 Ew.

Pilgersdorf D: Kr Ag Leobschütz 15 km; P eK E Mocker (Oberschles.) 4, Bhf 5 km; A Dobersdorf; St Pilgersdorf; kK Troplowitz; 485 Ew.

Pilgramsdorf D+Rg: Kr Goldberg-H; Ag Goldberg 9 km; P E A St eK Pilgramsdorf; kK Harpersdorf; 1086 Ew.

Pilgramsdorf D+Rg (m. Vw): Kr Ag Lüben 13 km; P kK Raudten (Bz. Breslau) Stadt 4 km; E Polach 3 km; A St eK Pilgramsdorf; 190+93 Ew.

Pilgramsdorf D+Rg: Kr Pleß 27 km; Ag Sohrau 19 km; P eK Gollassowitz 3,5 km; E Pruchna 6 km; A St kK Pilgramsdorf; 1267+119 Ew.

Pilgramsdorf Kl- Kr Pleß=Brzezina.

Pilgramshain D (m. Stbr)+Rg (m. Nieder- u. Oberhof): Kr Ag P eK kK Striegau 3,5 km; E Striegau 5, Gräben 4 km; A St Pilgramshain; 496+92 Ew.

Pilkendorf Kol [Kirchberg]: Kr Falkenberg 10 km; P Sonnenberg (Schles.) 2 km; E Raschwitz 7,5 km; [117 Ew].

Pilkermühle WssrM: Stadtkr P E Beuthen (Oberschles.) 1 km; [251 Ew].

Pillwösche D+Rg: Kr Grottkau 29 km; Ag eK E Ottmachau 8 km; P A St Gauers 3 km; kK Lindenau; 75+118 Ew.

Pilot Weiler [FreiKadlub]: Kr Rosenberg 12 km; P E Zembowitz 7 km; [67 Ew].

Pilsnitz D+Rg (m. Zg): Kr Ag Breslau 7 km; P Pilsnitz (Schles.); E Schmiedefeld 3 km; A Stabelwitz; St Breslau Land; eK Bresl. (St. Barbara); kK Bresl. (St. Nikolai); 381+151 Ew.

Piltsch D: Kr Ag eK Glatz 6 km; P A St kK Rengersdorf (Bz. Breslau) 3,5 km; E NdrRengersdorf 1,5 km; 93 Ew.

Piltsch D: Kr Leobschütz 27 km; Ag Katscher 12 km; P A St kK Piltsch; E Troppau 7,5 km; eK Rösnitz; 1461 Ew.

Pilz D: Kr Ag Frankenstein 16 km; P Sandfrankenberg 4,5 km; E Wartha 6 km; A St Banau; eK Camenz; kK Frankenberg; 312 Ew.

Pilzdorf Kol [Proskau]: Kr E Oppeln 12,5 km; P Proskau 0,5 km; [153 Ew].

Pilzen D+Rg: Kr Ag eK E Schweidnitz 4 km; P Pilzen (Schles.); A St Jacobsdorf; kK GrWierau; 525+32 Ew.

Pilzendorf (Grzybowitz) D+Rg: Kr Ag eK Tarnowitz 11,5 km; P kK Wieschowa 3 km; E Ludwigsglück 4,5 km; A St Mikultschütz; 981+59 Ew.

Pilzhäuser Kol [Seitendorf]: Kr Waldenburg 3 km; P Seitendorf (Schles.) 1,5 km; E Altwasser 2,5 km; [84 Ew].

Pilzingerhof Vw [GrWilkowitz]: Kr E Tarnowitz 6,5 km; P Broslawitz 4 km; [14 Ew].

Pilzmühle Kol [Karlsmarkt]: Kr E Brieg 19,5, Bhf 21 km; P Stoberau 6 km; [41 Ew].

Pilzmühle WssrM [D Eckwertsheide]: Kr Grottkau 15 km; P Friedewalde (Schles.) 2 km; E Falkenau 5 km; [6 Ew].

Pinkotschine D (m. F)+Rg: Kr Ag eK kK E Militsch 6,5, Bhf 8,5 km; P Sulau 8 km; A St Steffitz; 281+20 Ew.

Pinkotschine Neu- (Neuwalde) Kol [Pinkotschine]: Kr E Militsch 6, Bhf 7,5 km; P Sulau 7 km; [115 Ew].

Pinquart Kol [Willschau]+Vw [Kl-Schwein]: Kr Glogau 15 km; P Gramschütz (Kr. Glogau) 7 km; E Kummernick 4 km; [45+26 Ew].

Pinxen D+Rg: Kr Trebnitz 18 km; Ag Trachenberg 9 km; P A St Großpeterwitz (Kr. Trebnitz) 2,5 km; E Gellendorf 3 km; eK Stroppen; kK Prausnitz; 235+51 Ew.

Pioski Kol [Rg Boroschau]: Kr E Rosenberg 8, Bhf 7 km; P Bischdorf (Oberschles.) 2 km; Klnb Boroschau 1 km; [82 Ew].

Piosky Kol [Babitz]: Kr Ratibor 9 km; P E Nendza 2,5, Bhf 2 km; [171 Ew].

Piossek Kol [Stadt Myslowitz]: Kr Kattowitz 7,5 km; P E Myslowitz 1 km; [282 Ew].

Piossek Kol [Koschentin]: Kr Lublinitz 14 km; P E Koschentin 1, Bhf 0 km; [162 Ew].

Piossek (Sandhäuser) Vw [Kopcziowitz]: Kr Pleß 20 km; P E Neuberun 4 km; [19 Ew].

Piossek Kol [Makoschau]: Kr Zabrze 6,5 km; P E Preiswitz 3 km; [451 Ew].

Piossekmühle M [D Suchau]: Kr Gr-Strehlitz 9 km; P Rosmierka 4 km; E Schimischow 7 km; [22 Ew].

Pipa Kr Rosenberg s. Frei-Pipa.

Pirchwitz D: Kr Ag eK E Cosel 5,5, Bhf 7,5 km; P A St kK Krzanowitz 2 km; 88 Ew.

Pirl Rg: Kr Liegnitz 14 km; Ag P E kK Parchwitz 3 km; A St eK Heidau; 26 Ew.

Pirnermühle M [Flämischdorf]: Kr P E Neumarkt (Schles.) 1,5, Bhf 5 km; [24 Ew].

Pirnig D+Rg: Kr Grünberg 24 km; Ag Kontopp 7 km; P eK Liebenzig 7 km; E Nittritz 15 km; A St Pirnig; kK Milzig; 485+54 Ew.

Pirscham Rg: Kr Ag Breslau 5,5 km; P Breslau 1; E Breslau (OS) 5,5 km; A Ottwitz; St Breslau Land; eK Brsl. (St. Christoph.); kK Brsl. (St. Maurit.); 48 Ew.

Pirschen D+Rg: Kr Ag Neumarkt 9,5 km; P A St Zieserwitz 3 km; E Ob Mois 6 km; eK Pirschen; kK Keulendorf; 346+98 Ew.

Pirschen D+Rg: Kr Ag Trebnitz 9 km; P Oberglauche 2,5 km; E Großtotschen 5 km; A St Glauche; eK kK Lossen; 76+71 Ew.

Pischkawe D+Rg: Kr Ag Oels 8,5 km; P E St Bohrau (Kr. Oels) 5 km; A eK Raake; kK Kunersdorf; 106+66 Ew.

Pischkowitz D+Rg: Kr Ag eK Glatz 7 km; P A St kK Pischkowitz; E Birgwitz 1,5 km; 244+119 Ew.

Piskorsine D (m. Zh)+Rg (m. Ndr- u. Oberhof): Kr Wohlau 20 km; P A St eK E Piskorsine; Ag kK Winzig 4,5 km; 233+117 Ew.

Piskorzowietz Kol [Alt Cosel]: Kr Cosel 10 km; P Birawa 2 km; E Kandrzin 7 km; 11 Ew.

Pissarzowitz D+Rg: Kr Gleiwitz 22 km; Ag P kK E Tost 2, Bhf 3 km; A St Schloß Tost; eK Tost-Peiskretscham; 488+60 Ew.

Piterowietz Kol [Krostoschowitz]: Kr Rybnik 18 km; P E Loslau 6, Bhf 7 km; [91 Ew].

Pitschen Stadt: Kr Kreuzburg 17 km; Ag P E A St eK kK Pitschen, Bhf 1 km; 2183 Ew.

Pitschen D (m. Pitschenmühle) + Rg: Kr Ag Striegau 16 km; P kK E Ingramsdorf 5 km; A Bockau; St Ebersdorf; eK Conradswaldau; 295+71 Ew.

Pläswitz D+Rg: Kr Ag Striegau 17 km; P kK Peicherwitz 2,5 km; E Gäbersdorf-Beckern 5 km; A St Pläswitz; eK Metschkau; 297+206 Ew.

Plätscherdorf Kol [Gr Kotzenau]: Kr Lüben 19 km; P Großkotzenau 2 km; E Kotzenau 5 km.

Plagwitz D+Prov Irrenanstalt: Kr Ag eK kK Löwenberg 3+2 km; P E A St Plagwitz (Bober), Bhf 1+2 km; 684+616 Ew.

Planberg s. Schlesisch Falkenberg Kr Waldenburg.

Planetgrube Galmeigr [Rg Alt-Repten]: Kr P E Tarnowitz 7 km; [20 Ew].

Plania D (m. Fb u. Zg)+Rg: Kr Ag P eK E Ratibor 2,5 km; A Bosatz; St Plania; kK Ostrog; 4101+0 Ew.

Planie Kol [Lewin]: Kr Glatz 31 km; P Lewin 2 km; E Rückers 15,5 km; [13 Ew].

Plaschkenhäuser Dfth von Dürrkunzendorf Kr Neurode.

Plasczok Kol+Bw [Mollna]: Kr Lublinitz 13 km; P E Cziasnau 2 km; [146+4 Ew].

Plasczymonka Kol [Psaar]: Kr Lublinitz 21 km; P Lubschau 4 km; E Stahlhammer 7 km; [27 Ew].

Plawniowitz D+Rg (m. RevF): Kr Ag Gleiwitz 17 km; P Ponischowitz 3,5 km; E Rudzinitz 6 km; A Plawniowitz; St Laskarsowka; eK Jacobswalde; kK Rudno; 920+192 Ew.

Pleische Rg: Kr Ag Breslau 15,5 km; P E Schmolz 4,5 km; A St Poln Peterwitz; eK Domslau; kK Jäschgüttel; 102 Ew.

Pleischwitz D+Rg: Kr Ag Breslau 13 km; P Althofnaß 3,5 km; E Kattern 5,5 km; A Ottwitz; St Breslau Ld; eK Breslau- (St. Christoph.); kK Breslau- (St. Mauritius); 109+70 Ew.

Pleß Stadt (m. Zh): Kr Ag P A St eK kK E Pleß; 4812 Ew.

Pleß Schloß- Rg: Kr Ag P eK kK E Pleß 1 km; A St Schloß Pleß; 440 Ew.

Pleßguth D: Kr Ag Münsterberg 13 km; P kK Berzdorf (Kr. Münsterberg) 4,5 km; E Heinrichau 8,5. Prieborn 8,5 km; A St Algersdorf; eK Türpitz; 55 Ew.

Plieschnitz D+Rg (m. F): Kr Falkenberg 27 km; Ag eK Friedland 7,5 km; P Steinau (Oberschl.) 4,5 km; E Zülz 9 km; A St Kl Schnellendorf; kK Schmitsch; 184+35 Ew.

Plohe D+Rg: Kr Ag E Strehlen 7, Bhf 8 km; P kK Brosewitz 3,5 km; A Baumgarten; St Birkretscham; eK Großburg; 120+194 Ew.

Plohmühle Rg: Kr P Ag eK kK E Strehlen (Schles.) 4 km; A St Plohmühle; 160 Ew.

Plomnitz D (m. Kol Neu P): Kr Ag eK E Habelschwerdt 4,5 km; P A St kK Kieslingswalde (Kr. Habelschwerdt) 4 km; 840 Ew.

Plonia Kol [Roschowitz]: Kr Cosel 16 km; P Lohnau (Oberschles.) 4,5 km; E Birawa 11 km; [97 Ew].

Ploschke Abb [Pontwitz]: Kr Oels 12,5 km; P Pontwitz 2,5 km; E Gimmel 5 km; [10 Ew].

Plothow D+Rg: Kr Ag Grünberg 9 km; P E eK Rothenburg (Oder) 4 km; A Poln Nettkow; St Plothow; kK Gr Lessen; 405+20 Ew.

Plothower Antheil Kol [Plothow]: Kr Grünberg 12 km; P E Rothenburg (Oder) 1 km; [63 Ew].

Plottnitz D (m. Kol Ober P u. Porz Fb) +Rg: Kr Frankenstein 18 km; P Ag eK Reichenstein 5,5 km; E Dörndorf 4 km; A St Reichenau; kK Kamitz; 295+75 Ew.

Plottnitz D+Rg: Kr Ag kK E Kimptsch 6 km; P Reichau (Schles.) 4 km; A St Ruschkowitz; eK Siegroth; 56+37 Ew.

Pluder (=Petershof) D+Rg: Kr Lublinitz 15 km; P Vossowska 8,5 km; E Pluder; A St Koschmieder; eK Ag Guttentag 8 km; kK Pawonkau; 694+21 Ew.

Plümkenau D: Kr Oppeln 37 km; Ag Carlsruhe 16 km; P Wierschy 5 km; E Murow 12 km; A Creutzburgerhütte; St eK Plümkenau; kK AltBudkowitz; 361 Ew.

Pluschnitz Klein- D+Rg: Kr Gleiwitz 26 km; Ag P E Tost 3,5, Bhf 5 km; A St Schloß Tost; eK Tost-Peiskretscham; kK GroßPluschnitz; 156+105 Ew.

Pluschnitz Klein- F [Rg Dombrowka]: Kr Gleiwitz 27 km; P E Tost 5, Bhf 6,5 km; [8 Ew].

Pluschnitz Groß- D+Rg: Kr Ag eK GrStrehlitz 12,5 km; P Großkottulin 3 km; E A St Blottnitz 5,5 km; kK GrPluschnitz; 239+111 Ew.

Pluskatzmühle M [Lorzendorf]: Kr Namslau 13,5 km; P Reichthal 6,5 km; E Noldau 9,5 km; [4 Ew].

Pluskau D: Kr Wohlau 25 km; P kK Herrnstadt 5 km; A St E Pluskau; Ag Winzig 9,5 km; eK Piskorsine; 276 Ew.

Plutomühle WssrM [Hosena]: Kr Hoyerswerda 17 km; P Hohenbocka-Hosena 4 km; E Hohenbocka 3,5 km; [23 Ew].

Pluttamühle Kr Lublinitz s. GaborM.

Pniaki Dfth v. KleinDombrowka Kr Kattowitz.

Pniaki Kol [Bielschowitz]: Kr E Zabrze 8 km; P Bielschowitz 2 km; [115 Ew].

Pniow D (m. Zh)+Rg: Kr Gleiwitz 17 km; Ag E Peiskretscham 4, Bhf 5,5 km; P Großpatschin 4 km; A Schieroth; St kK Pniow; eK Tost-Peiskretscham; 329+207 Ew.

Pniowek D: Kr Pleß 21 km; Ag E Sohrau 11, Bhf 12 km; P Pawlowitz (Oberschles.) 3 km; A NdrGoldmannsdorf; St Goldmannsdorf; eK Gollassowitz; kK Schloß Goldmannsdorf; 234 Ew.

Pniowietz Kol [Stodoll]: Kr Rybnik 8 km; P Rauden (Bz. Oppeln) 6 km; E Summin 7 km; [19 Ew].

Pniowitz D+F u. Pulverfb [Rg Piassetzna]: Kr Ag eK Tarnowitz 8 km; P E Friedrichshütte (Oberschles.) 3 km; A Georgenberg; St GrPniowitz; kK Rybna; 890 [+6 u. 27] Ew.

Pobiehof Kol [GrPeterwitz]: Kr Ratibor 10 km; P E Großpeterwitz (Bz. Oppeln) 0,5 km; kK Janowitz; [128 Ew].

Poborschau D: Kr Ag eK Cosel 9 km; P kK Mechnitz 3,5 km; E Leschnitz 7 km; A St Comorno; 733 Ew.

Pochwacie Kol [ObJastrzemb]: Kr Rybnik 19 km; P Jastrzemb 1 km; E Loslau 13 km; [220 Ew].

Poczieche Vw [Bierdzan]: Kr Oppeln 25 km; P Sausenberg 10,5 km; E Jellowa 9 km; [6 Ew].

Podasch D (m. Glashütte, Graben u. Lische): Kr Ag kK Militsch 14,5 km; P eK Gontkowitz 4,5 km; E Bratschelhof 1 km; A St Joachimshammer; 271 Ew.

Podbiala Weiler [D GrRauden]: Kr Rybnik 13 km; P E Rauden (Bz. Oppeln) 2 km; [75 Ew].

Podbor Vw [Gogolin]: Kr Gr Strehlitz 20 km; P E Gogolin 2,5 km; [78 Ew].

Podborze Kol [Sczedrzik]. Kr Oppeln 17,5 km; P E Malapane 8 km; [41 Ew].

Podborzan Kol [Waldhäuser]: Kr P E Groß-Strehlitz 7 km.

Podeschwamühle M [D KlPeterwitz]: Kr Ratibor 13 km; P Zauditz 2,5 km; E Woinowitz 6 km; [11 Ew].

Podewils D: Kr Oppeln 23 km; Ag Kupp 14,5 km; P A St E Jellowa 6 km; eK Heinrichsfelde; kK AltBudkowitz; 405 Ew.

Podgora Kol [Orzesche]: Kr Pleß 27 km; P E Orzesche 1 km.

Podgorze Kol [Brinnitz]: Kr Oppeln 20 km; P Brinnitz 2 km; E Murow 9 km; [130 Ew].

Podgrabina Weiler [D Stanowitz]: Kr Rybnik 12 km; P E Czerwionka 4 km; [68 Ew].

Podgroblane Kol [Koschmieder]: Kr Lublinitz 8 km; P E Zawadzki 9,5 km; [44 Ew].

Podhelmica Kol [GrChelm]: Kr Pleß 30 km; P E Großchelm 4,5 km; [29 Ew].

Podiebrad Ober- D + **Mittel-** D + **Nieder-** D: Kr Ag P kK E Strehlen (Schles.) 4 + 3 + 2,5, Bhf 5 + 4 + 3,5 km; A Strehlen II; St Friedersdorf; eK Strehlen u. Hussinetz; 299 + 376 + 187 Ew.

Poditau D + Rg + Zg [Rg Gabersdorf]: Kr P Ag eK kK E Glatz 7,5 km; A St Hassitz; 151 + 15 [+ 6] Ew.

Podkraje Kol [AltBudkowitz]: Kr Oppeln 24 km; P Altbudkowitz 2 km; E Jellowa 8 km; [188 Ew].

Podlaise Kr Oppeln = Kabachen.

Podlesch D + Rg: Kr Ag Cosel 20 km; P kK Lohnau 2 km; E Hammer 8 km; A St Kochanietz; eK Ratibor; 605 Ew.

Podlenze Kol [GrChelm]: Kr Pleß 28 km; P E Großchelm 3 km; [34 Ew].

Podleschczy Kol [Stadt Hultschin]: Kr Ratibor 28 km; P Hultschin 1,5 km; E Dielhau 4 km; [16 Ew].

Podlesche Kol [Skronskau]: Kr E Rosenberg 11, Bhf 10 km; P Kostellitz 4 km; Klnb Boroschau 3 km; [105 Ew].

Podlesie Kol [Brinnitz]: Kr Oppeln 21 km; P Brinnitz 5 km; E Murow 8 km; [50 Ew].

Podlesie Kol [Czarnowanz]: Kr E Oppeln 8 km; P Czarnowanz 1 km; [310 Ew].

Podlesie D + Rg: Kr Pleß 25 km; Ag P eK kK E Nicolai 5 km; A St Podlesie; 1518 + 7 Ew.

Podlesie Kol [Jankowitz]: Kr E Pleß 5 km; P Jankowitz (Oberschles.); [110 Ew].

Podlesie Kol [Kobielitz]: Kr P E Pleß 8 km; [342 Ew].

Podlesie Kol [Sussetz]: Kr Pleß 12 km; P Sussetz 1 km; E Sohrau 8 km; [237 Ew].

Podlesie Kol [Wendrin]: Kr Rosenberg 7 km; P Kudoba (Oberschles.) 4 km; E Sausenberg 4 km; [59 Ew].

Podlesie Kol [Czernitz + Lissek + Pstrzonsna + Summin]: Kr Rybnik 13 km; P E Czernitz 4 km; [168 + 32 + 31 + 45 Ew].

Podlesie Weiler [D Golkowitz]: Kr Rybnik 23,5 km; P Godow 3,5 km; E Petrowitz 3 km; [154 Ew].

Podlesie Kol [Stanowitz]: Kr Rybnik 13 km; P E Czerwionka 5 km; [52 Ew].

Podlesnia Kol [Koschmieder]: Kr Lublinitz 9 km; P E Zawadzki 9 km; [139 Ew].

Podolschine Vw [Sacrau]: Kr Gr Strehlitz 20 km; P E Gogolin 5 km; [11 Ew].

Podrohowczi Kol [D Rohow]: Kr Ratibor 15 km; P Zauditz 3 km; E Bolatitz 7 km; [20 Ew].

Podrosche D + Rg: Kr Rothenburg OL 17 km; Ag P Muskau 19 km; E Priebus 3 km; A Sänitz; St Podrosche + Muskau Land; eK Podrosche; kK Muskau; 175 + 6 Ew.

Podswiencie Kol [Dziergowitz]: Kr Cosel 20 km; P Dziergowitz 1,5 km; E Hammer 4,5 km; [112 Ew].

Poduby Kol [Beneschau]: Kr Ratibor 25 km; P Beneschau (Oberschles.) 0,5 km; E Freiheitau 3,5 km; [174 Ew].

Pöpel (Eiswerke) Kol [Kawallen]: Kr Breslau 6,5 km; P Breslau 16; E Breslau (OS) 7,5 km; [75 Ew].

Pöpelwitz Bestandtheil von Breslau [4835 Ew].

Pogarell D: Kr Ag Brieg 9 km; P A St E Alzenau (Bz. Breslau) 1, Bhf 1,5 km; eK Pogarell; kK Lossen; 564 Ew.

Pogarth D + Rg: Kr Ag Strehlen 9,5 km; A E Crummendorf 8 km; P Prieborn 6 km; eK E Steinkirche 7 km; St Geppersdorf; kK PolnNeudorf; 67 + 28 Ew.

Pogarthmühle M [PolnNeudorf]: Kr Münsterberg 16 km; P E Steinkirche 5,5 km; [8 Ew].

Pogendze (Pogense) Vw [Rg Hubertusgrün]: Kr E Falkenberg 9, Bhf 10,5 km; P Grüben (Oberschles.) 2 km; [6 Ew].

Pogodzigmühle Kol [Stadt Leschnitz]: Kr Gr Strehlitz 14 km; P E Leschnitz (Oberschles.) 7,5 km; [4 Ew].

Pogorzelletz Kr Cosel s. Kandrzin-P.

Pogosch D [m. Kol]: Kr Neustadt 20 km; Ag eK Friedland 8 km; P Schelitz (Bz. Oppeln) 4 km; A St Schelitz I; kK E Lonschnik 3, Bhf 6 km; 1329 Ew.

Pogrzebamühle WssrM [AltSchalkowitz]: Kr Oppeln 21 km; P Altschalkowitz 1,5 km; E Löwen 17 km; [7 Ew].

Pogrzebin D + Rg: Kr Ag eK E Ratibor 7 km; P Kornowatz 2 km; A St kK Pogrzebin; 504 Ew.

Pogul Groß- D: Kr Ag Wohlau 11 km; P Großpogul; eK E Dyhernfurth 7,5 km; A St Pogul; kK Stuben; 231 Ew.

Pogul Klein- D + Rg (m. Schf u. Zg) u. F [OF Nimkau]: Kr Ag Wohlau 10,5 u. 12,5 km; P eK E Dyhernfurth 5 u. 7 km; A St Pogul; kK Stuben u. Nippern; 152 + 98 [u. 9] Ew.

Pogwisdow Kol [Brzezie]: Kr P E Ratibor 6 km; [232 Ew].

Pogwisdow Kol [Gaschowitz]: Kr Rybnik 10 km; P Lissek 2,5 km; E Summin 3,5 km; [155 Ew].

Pohlanowitz D: Kr Ag Breslau 6,5 km; P Breslau 12; E Oswitz 4, Breslau (ROU) 4,5 km; Klnb Lilienthal 1,5 km; A St Carlowitz; eK Breslau (11000 Jungfr.); kK Weidenhof; 407 Ew.

Pohldorf D: Kr Ag eK Habelschwerdt 13 km; P kK Altlomnitz 5 km; E Altheide 6, Grafenort 10 km; St Pohldorf; A Nesselgrund; 562 Ew.

Pohlemühle M [Wundschütz]: Kr Kreuzburg 16 km; P E Konstadt 6 km.

Pohlenmühle WssrM [D Badewitz]: Kr E Leobschütz 5 km; P Badewitz 1 km; [5 Ew].

Pohlmühle Kr Freystadt s. Feldhäuser ObHerzogswaldau.

Pohlom D+Rg (m. Vw Ober- u. Nieder-P): Kr Gleiwitz 24 km; Ag eK Tarnowitz 12 km; P kK E Tworog 6,5 km; A St Brynnek; 465+14 Ew.

Pohlom D+Rg: Kr Rybnik 15 km; Ag eK E Loslau 8 km; P A St kK Pohlom (Oberschles.); 1005 Ew.

Pohlschildern D+Rg: Kr Liegnitz 13 km; Ag kK Parchwitz 7 km; P E Pohlschildern; A Leschwitz; St eK Bienowitz; 323+78 Ew.

Pohlsdorf D (m. Kol Smolnitzer Antheil) + Rg: Kr Ag E Gleiwitz 11 km; P kK Kieferstädtel 1 km; A St Schloß Kieferstädtel; eK Jacobswalde; 520+98 Ew.

Pohlsdorf D+Rg: Kr Goldberg (-H) 14 km; Ag kK Haynau 7 km; P A St eK Panthenau 1 km; E Arnsdorf 7 km; 244 Ew.

Pohlsdorf D+Rg: Kr Neumarkt 17,5 km; Ag Canth 11,5 km; P E Mettkau 5 km; A St Pohlsdorf; eK kK GrPeterwitz; 399+153 Ew.

Pohlswinkel D: Kr Goldberg(-H) 31,5 km; Ag kK Haynau 11,5 km; P E Modlau 1, Bhf 3 km; A eK Altenlohm; St Bischdorf; 237 Ew.

Pohlvorwerk Vw [Görtelsdorf]: Kr Landeshut 12 km; P Görtelsdorf; E Grüssau 5 km; [8 Ew].

Pohlwitz Kol [Nassadel]: Kr Kreuzburg 15 km; P Seichwitz 7 km; E Pitschen 13 km.

Pohlwitz D (m. Kol KleinP) + Rg: Kr Ag Liegnitz 17 km; P Hertwigswaldau (Kr. Jauer) 3 km; E Jauer 8 km; A St Klnb Mertschütz 3 km; eK Groß-Wandriß u. Wahlstatt; kK Wahlstatt; 178 + 163 Ew.

Poischwitz D: Kr Ag E kK Jauer 5 km; P A St eK Poischwitz; 1780 Ew.

Poischwitz Nieder- D+Rg: Kr Ag E kK Jauer 5 km; P A St eK Poischwitz 1 km; 107+82 Ew.

Polach D+Rg: Kr Ag Lüben 15 km; P eK kK Raudten (Bz. Breslau) Stadt 2 km; E Polach; A St Pilgramsdorf; 101 + 52 Ew.

Polame Kol + Vw [Hohwelze]: Kr Grünberg 32 km; P A St kK Kontopp 7 km; E Nittritz 26 km; [85+3 Ew].

Polanowitz D (m. M. u. Zh) + Rg: Kr Kreuzburg 17 km; Ag P E kK Pitschen 3 km; A St Proschlitz; eK Polanowitz; 607+127 Ew.

Polatschka WssrM [D Glöglichen]: Kr Neustadt 21,5 km; P E Oberglogau 4, Bhf 3 km; [28 Ew].

Polecna Kol [Drahthammer]: Kr Lublinitz 16 km; P E Stahlhammer 2 km; [9 Ew].

Polgsen D + **Ober-** Rg **u. Nieder-** Rg: Kr Ag E Wohlau 7,5, Bhf 8,5 km; P A St eK Polgsen; kK GrSchmograu; 412+47 u. 84 Ew.

Politz Kol+Vw [Kraschnitz]: Kr Militsch 11,5 km; P E Kraschnitz 2,5 km; [82 + 9 Ew].

Poliwoda Kol (Hüttenwerk)+Vw [Sacrau-Turawa]: Kr Oppeln 25 km; P Poliwoda; E Zembowitz 7,5 km; [30+113 Ew].

Poliwoda Weiler [Kneja]: Kr Rosenberg 25 km; P E Zembowitz 10 km; kK Ellguth-Turawa; [39 Ew].

Polkau D+Rg: Kr Ag Bolkenhain 12 km; P Falkenberg (Bz. Liegnitz) 4 km; E Bohrauseiffersdorf 4 km; A Rohnstock; St eK Wederau; kK Blumenau; 225+64 Ew.

Polke Kol [Kern] + Vw [Boyadel]: Kr Grünberg 27 km; P Boyadel 4 km; E Nittritz 21 km; kK Liebenzig; 47+19 Ew.

Polkendorf D + Rg: Kr Ag Neumarkt 7 km; P A St kK Krintsch 2,5 km; E Nimkau 6,5 km; eK Rackschütz; 90+75 Ew.

Polkowitz D: Kr Ag Namslau 15,5 km; P E Noldau 5 km; A St Hennersdorf; eK Simmenau; kK Wallendorf; 343 Ew.

Polkwitz Stadt (m. städt. Zg, StadtF u. Polkw. Neuländer): Kr Glogau 21 km; Ag P E A St eK kK Polkwitz; 1650 Ew.

Polkwitz Nieder- D + Rg (m. NdrVw): Kr Glogau 23 km; Ag P E St eK kK Polkwitz 4 km; A NdrPolkwitz; 385+69 Ew.

Polkwitz Klein- D: Kr Ag P E A St eK kK Sprottau 2, Bhf 3 km; 46 Ew.

Pollentschine D+Rg (m. Vw Peterswalde u. Zg): Kr Ag Trebnitz 9,5 km; P E Zedlitz (Kr. Trebnitz) 5,5 km; A St Glauche; eK kK Lossen; 123 + 146 Ew.

Pollogwitz D+Rg: Kr Ag Breslau 19,5 km; P kK E Wangern 2,5, Bhf 3,5 km; A St AltSchliesa; eK Wiltschau; 202+54 Ew.

Polniok M [D Dzielau]: Kr Cosel 18 km; P E Polnisch-Neukirch 3 km; [9 Ew].

Polnisch-Baudis D+Rg: Kr Ag Neumarkt 11 km; P eK Rackschütz 3 km; E Canth 9,5 km; A St PolnBaudis; kK Illnisch; 53+108 Ew.

Polnisch-Bortschen Kol + Vw [ObEllguth]: Kr Guhrau 6,5 km; P Tschirnau 4 km; E Kaltebortschen 1,5 km; [163+4 Ew].

Polnisch-Breile D: Kr Ohlau 17 km; P Ag E Wansen 7 km; A St Klosdorf; eK Mechwitz; kK Jauer; 164 Ew.

Polnisch-Hammer D: Kr Ag E Trebnitz 12,5 km; P A St eK Polnisch-Hammer; kK Schawoine; 694 Ew.

Polnisch-Hundorf D: Kr Ag Schönau 9 km; P E A St eK Neukirch (Katzbach) 3 km; kK Falkenhain; 214 Ew.

Polnisch-Jägel D+Rg: Kr Ag Strehlen 21,5 km; P eK Schreibendorf (Kr. Strehlen) 4 km; E kK Giersdorf 6 km; A St PolnJägel; 78+41 Ew.

Polnisch-Jamke D+Rg (m. M): Kr Falkenberg 19,5 km; Ag P eK kK Friedland (Bz. Oppeln) 4,5 km; E Lamsdorf 11,5 km; A St Puschine; 383+42 Ew.

Polnisch-Kessel D+Rg (m. F u. Zg): Kr Ag kK Grünberg 6 km; E PolnKessel 1 km; P Deutsch-Kessel 2 km; A St Kessel; eK Prittag; 653+77 Ew.

Polnisch-Kniegnitz D: Kr Ag Breslau 14 km; P eK E Domslau 3 km; A St Gallowitz; kK Oltaschin; 293 Ew.

Polnisch-Krawarn D+Rg: Kr Ag eK Ratibor 12 km; P A St kK Polnisch-Krawarn; E Stolzmütz 4 km; 1328 Ew.

Polnisch-Leipe D+Rg (m. F, Waldhs u. Gh): Kr Falkenberg 10 km; Ag eK Löwen 7 km; P A St kK E Dambrau 6,5 km; 233+68 Ew.

Polnisch-Machen D: Kr Ag P E eK Sagan 4 km; A St kK Eckersdorf; 940 Ew.

Polnischmühle Kol (m. M)+F [Schlottau]: Kr E Trebnitz 16 km; P Schlottau 2,5 km; [30 + 7 Ew].

Polnisch-Müllmen D: Kr Neustadt 19,5 km; Ag eK E Oberglogau 7,5, Bhf 8,5 km; P A St kK Deutsch-Müllmen 3 km; 404 Ew.

Polnisch-Nettkow D + Rg: Kr Ag Grünberg 17 km; P E A St eK Polnisch-Nettkow; kK GrLessen; 859+126 Ew.

Polnisch-Neudorf D: Kr Ag Breslau 12,5 km; P E Schmolz 4,5 km; A St Zweibrodt; eK Domslau; kK Jäschgüttel; 318 Ew.

Polnisch-Neudorf D+Rg: Kr Ag Münsterberg 14 km; P eK E Steinkirche 3,5 km; A St Schönjohnsdorf; eK PolnNeudorf; 343+39 Ew.

Polnisch-Neudorf D: Kr Ag eK Oppeln 12 km; P A St kK E Compracht-chütz 2,5 km; 1162 Ew.

Polnisch-Neukirch D+Rg: Kr eK Cosel 14 km; P A St kK E Polnisch-Neukirch, Bhf 1,5 km; Ag Gnadenfeld 7 km; 1178 Ew.

Polnisch-Olbersdorf D: Kr Ag E Neustadt 12 km; P Zülz 5 km; A St Schlogwitz; eK Ellsnig-Zülz; kK PolnOlbersdorf; 600 Ew.

Polnisch-Peterwitz D (m. Zg u. Zuckerfb): Kr Ag Breslau 13,5 km; P E Schmolz 2,5 km; A St PolnPeterwitz; eK Domslau; kK Jäschgüttel; 541 Ew.

Polnisch-Peterwitz D+F [Buchwald]: Kr Ag Münsterberg 13,5 km; P A St eK Tepliwoda 5 km; E Frankenstein 9, Heinrichau 11 km; kK Frömsdorf; 297 [+ 5] Ew.

Polnisch-Probnitz D: Kr Ag Neustadt 15 km; P E Zülz 6, Bhf 5 km; eK Oberglogau; A St Simsdorf; kK Altzülz; 283 Ew.

Polnisch-Rasselwitz D (m. Kol) + Rg: Kr Ag Neustadt 25,5 km; P kK Polnisch-Rasselwitz; E A St Kujau 3,5 km; eK Proskau; 774+21 Ew.

Polnisch-Schweinitz D: Kr Neumarkt 12,5 km; P eK Rackschütz 3,5 km; Ag E Canth 9, Bhf 7,5 km; A St Jacobsdorf; kK PolnSchweinitz; 328 Ew.

Polnisch-Steine Kr GrWartenberg s. Steine.

Polnisch-Steine D: Kr Ag P eK kK E Ohlau 4 km; A St Thiergarten; 470 Ew.

Polnisch-Tarnau D+F [Carolath]: Kr Freystadt 37+36 km; Ag Glogau 19 km; P A St Schlawa (Schles.) 6 km; E Driebitz 18 km; eK Schlawa Stadt; kK Tschepplau; 168 [+4] Ew.

Polnisch-Tarnau Kol+Vw [Eichau]: Kr Freystadt 34 km; P Liebenzig 6 km; E Neusalz (Oder) 24 km; [109+10 Ew].

Polnisch-Tschammendorf D+Rg: Kr Ag Strehlen 24 km; P eK Schreibendorf (Kr. Strehlen) 5,5 km; E ObRosen 8,5 km; A St PolnJägel; kK Gläsendorf; 93+56 Ew.

Polnisch-Wette D+Rg: Kr Ag eK Neisse 10 km; P E Deutschwette 2, Bhf 3 km; A St kK PolnWette; 623+0 Ew.

Polnisch-Würbitz D+Rg (m. Zg): Kr Kreuzburg 18 km; Ag E Konstadt 5, Bhf 6 km; P A St eK Polnisch-Würbitz; kK Wallendorf; 919+293 Ew.

Polnischer Wald Rg: Kr Ag Lublinitz 35 km; P A St kK Woischnik 8 km; E Stahlhammer 14 km; eK Ludwigsthal; 26 Ew.

Polnischmühle Kol+F [Schlottau]: Kr E Trebnitz 15,5 km; P Schlottau 2,5 km; [30 + 7 Ew.]

Polom Kr Gleiwitz s. Pohlom.

Polsnitz D: Kr Neumarkt 18 km; P Ag eK Canth 3 km; E Canth 1,5 km; A Landau; St kK Polsnitz; 487 Ew.

Polsnitz D: Kr Waldenburg 11 km; P Ag eK kK E Freiburg (Schles.) 1,5, Bhf 2,5 km; A St Polsnitz; 4104 Ew.

Polwitz Rg: Kr Ag E Ohlau 10,5, Bhf 12 km; P kK Würben (Kr. Ohlau) 3 km; A St Polwitz; eK Wüstebriese; 261 Ew.

Pombsen D + **OberP** Rg: Kr Ag E Jauer 14 + 12 km; P A St eK kK Pombsen (Schles.); 914 + 23 Ew.

Pomian H [Rg Pawonkau]: Kr Lublinitz 9 km; P E Pawonkau 2 km; [7 Ew].

Pommerseite Kol [Hohkirch]: Kr Görlitz 13 km; P Kieslingswalde (Oberlaus.) 4 km; E Hennersdorf 8 km; [66 Ew].

Pommerswitz D + Rg: Kr Ag Leobschütz 13 km; P A St eK kK Pommerswitz; E Steubendorf 2 km; [687 + 82 Ew].

Pomorske D + Rg: Kr P Ag eK kK E Militsch 5, Bhf 6,5 km; A St Altenau; 83 + 3 Ew.

Pomsdorf Nieder- D + Rg: Kr Ag Münsterberg 14 km; P Lobedau (Bz. Oppeln) 3 km; eK E Patschkau 4,5, Bhf 3 km; A NdrPomsdorf; St NdrPomsdorf-Liebenau; kK Liebenau; 242 + 60 Ew.

Pomsdorf Ober- D + Rg: Kr Ag Münsterberg 15,5 km; P Hertwigswalde 4 km; eK E Patschkau 7, Bhf 5,5 km; A St Neuhaus; kK Baitzen; 308 + 32 Ew.

Ponientzütz D + Rg: Kr Ag eK E Ratibor 12 km; P A Schonowitz 2,5 km; St Ponientzütz; kK Grzendzin; 468 Ew.

Ponischowitz D + Rg: Kr Gleiwitz 23 km; Ag Tost 7 km; P St kK Ponischowitz; E Rudzinitz 7 km; A Bitschin; eK Tost-Peiskretscham; 523 + 215 Ew.

Ponoschau D + Rg: Kr Ag Lublinitz 18 km; P kK E Schierokau 4, Bhf 3 km; A St Ponoschau; eK Mollna; 247 + 325 Ew.

Pontwitz D + Rg (m. Niederhof, Oberhof u. Zg): Kr Ag Oels 11,5 km; P A St eK Pontwitz; E Gimmel 4 km; kK Schollendorf; 520 + 318 Ew.

Popelauer Mühle WffrM [D Gr-Pramsen]: Kr Neustadt 8 km; P E Zülz 2, Bhf 3 km; [7 Ew].

Popowietz F [Rg Kujau]: Kr Neustadt 21 km; P E Kujau (Oberschles.) 4 km; [1 Ew].

Popowitz D: Kr Ag Sagan 17 km; P A St eK kK Naumburg (Bober) 5 km; E Christianstadt 5 km; 79 Ew.

Poppelau Alt- D (m. Zg) + **Poppelau** Fgbz (OF): Kr Oppeln 22 km; Ag Kupp 11 km; P Poppelau (Kr. Oppeln); E Löwen 15 km; A St kK AltPoppelau; eK Sacken; 2222 + 16 Ew.

Poppelau Kolonie D: Kr Oppeln 26 km; Ag Kupp 15 km; P St Poppelau (Kr. Oppeln) 4 km; E Löwen 12 km; A kK AltPoppelau; eK Stoberau; 272 Ew.

Poppelau D + Kgl Dom: Kr Ag eK kK Rybnik 6 km; P A St Poppelau (Kr. Rybnik); E Niedobschütz 2 km; 879 Ew.

Poppelwitz D: Kr Nimptsch 19,5 km; P A St eK E Jordansmühl 2,5 km; Ag Zobten 13 km; kK GrTinz; 101 Ew.

Poppelwitz D: Kr Ag E Ohlau 10,5, Bhf 12 km; P kK Würben (Kr. Ohlau) 2,5 km; A St Polwitz; eK Wüstebriese; 109 Ew.

Poppitz Kol [Rg Salesche]: Kr E Gr-Strehlitz 10, Bhf 11 km; P Salesche 2 km; [207 Ew].

Poppschütz D + **Ober-** Rg u. **Mittel-** Rg (m. Bhf) u. **Nieder-** Rg: Kr Freystadt 16 km; Ag Beuthen (Bz.Lgtz) 13 km; P E Poppschütz, Bhf 1 km; A St eK Neustädtel; kK Milkau; 359 + 57 u. 31 u. 58 Ew.

Poremba D + Rg: Kr eK GrStrehlitz 11 km; Ag P kK E Leschnitz (Oberschles.) 4, Bhf 8 km; A St Poremba; 319 + 74 Ew.

Poremba Vw [Rg GrPluschnitz]: Kr GrStrehlitz 13 km; P Großkottulin 4 km; E Blottnitz 6 km; [15 Ew].

Poremba Kol [Glowczütz]: Kr Lublinitz 17 km; P Gwosdzian 3 km; E Mischline 12 km; [4 Ew].

Poremba F [Rg Gwosdzian] + H [Skrzydlowitz]: Kr Lublinitz 12 km; P Gwosdzian 2,5 km; E Pawonkau 4,5 km; [7 + 5 Ew].

Poremba D + Rg: Kr Ag P eK kK E Pleß 6 km; A St Radostowitz + Schloß Pleß; 582 + 81 Ew.

Poremba Kol [Zaborze]: Kr E Zabrze 3 km; P Poremba; [ca. 4500 Ew].

Poremben Kol [Dobrzetz + Goschütz + Lassisken]: Kr GrWartenberg 23 km; P Conradau 2,5 km; E Kraschnitz 14,5 km; [77 + 6 + 30 Ew].

Poremben Kr Militsch s. Paremba.

Porlewitz D + Rg: Kr Ag Guhrau 10,5 km; P E Saborwitz 1,5 km; A St Triebusch; eK Geischen; kK Tschirnau; 37 + 26 Ew.

Porombek Rg: Kr Pleß 23 km; Ag Myslowitz 21 km; P A E Neuberun 2 km; St Kopcziowitz; eK Anhalt; kK Berun; 131 Ew.

Porschütz D + Rg: Kr Ag Glogau 14 km; P E Gramschütz (Kr. Glogau) 5 km; A St GrGräditz; eK KlGaffron; kK Hochkirch; 163 + 54 Ew.

Porschwitz D + Rg: Kr Ag kK Steinau 7,5 km; P Bielwiese (Schles.) 3 km; A Dieban; St eK E Porschwitz; 431 Ew.

Posadow Vw [KlPatschin]: Kr Gleiwitz 14 km; P Großpatschin 2 km; E Patschin 1,5 km; [86 Ew].

Poschillek Kol [Walzen]: Kr Neustadt 33 km; P Walzen 2,5 km; E Twardawa 5,5 km; [38 Ew].

Poschillek Kol [Rogau + Dombrowka v. Dalwigk]: Kr Oppeln 18 km; P Großschimnitz 5 km; E Gogolin 12 km; [31 + 22 Ew].

Poscholkau D + Rg: Kr Ag Rosenberg 13 km; P eK Guttentag 6 km; E A kK Zembowitz 4, Bhf 6 km; St Frei-Kadlub; 137 + 14 Ew.

Poselwitz D + Rg: Kr Ag Liegnitz 24 km; P Großbaudiß 2,5 km; E Ober-Mois 6 km; A St eK Koiskau; kK Poselwitz + Obsendorf; 214 + 98 Ew.

Poserhof Vw [Droschkau]: Kr E Namslau 19,5 km; P Reichthal 7,5 km.

Poseritz D + Rg: Kr Ag Nimptsch 13,5 km; P E Trebnig (Kr. Nimptsch) 2, Bhf 3 km; A kK Rothschloß; St Wättrisch; eK Rudelsdorf; 106 + 143 Ew.

Poseritz Kr Nimptsch s. auch RothP.

Posmyk Vw [Trembatschau]: Kr E GrWartenberg 11,5, Bhf 9,5 km; P Trembatschau 2,5 km; [20 Ew].

Poswyk Kol [D Kokottek]: Kr P E Lublinitz 8, Bhf 9 km; [63 Ew].

Posnowitz D + Rg: Kr Ag eK GrStrehlitz 11,5 km; P Kalinowitz 2,5 km; E A St kK GrStein 6 km; 497 + 37 Ew.

Posottendorf Rg: Kr Ag E Görlitz 4, Bhf 3 km; P A eK Leschwitz (Bz. Liegnitz) 1 km; St Posottendorf-Leschwitz; 23 Ew.

Posottendorf-Leschwitz D (m. Zg): Kr Ag E Görlitz 4, Bhf 3 km; P A eK Leschwitz (Bz. Liegnitz); St Posottendorf-Leschwitz; 1604 Ew.

Possen D: Kr Ag E Bunzlau 9 km; P A St eK Ottendorf (Kr. Bunzlau) 3 km; kK Naumburg (Queis); 232 Ew.

Postawie Kol [Paulsdorf]: Kr Rosenberg 17 km; P Landsberg (Oberschles.) 4 km; E Bankau 8 km; eK Bankau u. Ludwigsdorf; Klnb Paulsdorf 3 km; [90 Ew].

Postel D (m. Vw s. Waldow) + Rg (m. Zg): Kr Ag eK kK Militsch 6,5 km; P E Postel (Bz. Breslau); A St Melochwitz; 250 + 34 Ew.

Postelwitz D + Rg (m. Vw u. Gh): Kr Oels 17,5 km; P Ag E Bernstadt (Schles.) 7,5, Bhf 8,5 km; A St Zantoch; eK Postelwitz; kK Minken; 362 + 112 Ew.

Postenvorwerk Vw [Omechau]: Kr Kreuzburg 25 km; P E Costau 4 km; [4 Ew].

Poßnitz D + Rg: Kr Ag eK Leobschütz 16,5 km; P Hochkretscham 2 km; E Skrochowitz 9,5 km; A St kK Poßnitz; 732 + 119 Ew.

Potasnia Kol [Koschmieder]: Kr Lublinitz 12 km; P E Zawadzki 7 km; [71 Ew].

Potempa D + Rg: Kr Gleiwitz 33 km; Ag eK Tarnowitz 19 km; P A St kK E Tworog 6 km; 595 + 46 Ew.

Potempa F [Rg Rachowitz]: Kr Gleiwitz 13 km; P Rachowitz 1 km; E Rudzinitz 11 km; [10 Ew].

Potempa F [D Koschentin]: Kr Lublinitz 9 km; P E Koschentin 4 km; [7 Ew].

Pottoken Kol [Kornowatz + Pogrzebin]: Kr E Ratibor 9,5 km; P Kornowatz 2 km; [21 Ew].

Potzenkarb D + Rg: Kr Ag eK E Cosel 6 km; P Reinschdorf (Kr. Cosel) 3 km; A St kK Lenschütz; 210 Ew.

Powitzko D + Rg (m. Sperlinghaus): Kr Militsch 25,5 km; P E A St kK Powitzko; Ag eK Trachenberg 6,5 km; 340 + 79 Ew.

Poydritz D: Kr Ag Sagan 27 km; P kK Naumburg (Bober) 6 km; E Christianstadt 6 km; A St GrReichenau; eK Weißig; 122 Ew.

Prachenau D: Kr Görlitz 23 km; Ag Reichenbach OL 9 km; E Maltitz 5 km; A St eK Melaune; 229 Ew.

Praga Kol [NdrMarklowitz]: Kr Rybnik 12,5 km; P Marklowitz (Kr. Rybnik) 2,5 km; E Loslau 3,5 km; [142 Ew].

Pramsen D + Rg: Kr Ag E Brieg 8,5 km; P kK E Lossen 7,5 km; A St Koppen; eK Schwanowitz; 259 + 39 Ew.

Pramsen Groß- D (m. Kol): Kr Ag Neustadt OS 8,5 km; P E Zülz 2,5, Bhf 3,5 km; A St Zülz Landbezirk; eK Ellsnig-Zülz; kK GrPramsen; 628 Ew.

Pramsen Klein- D + Rg: Kr Ag eK E Neustadt OS 5 km; P Leuber 3 km; A St KlPramsen; kK GrPramsen; 638 + 153 Ew.

Prassowicz Vw [Berun]: Kr Pleß 22 km; P Altberun 1 km; E Neuberun 7 km; [12 Ew].

Praukau D + Rg + F [OF Nimkau]: Kr Ag Wohlau 14,5 km; P eK Leubus 3,5 km; E Maltsch 5,5 km; A St Praukau; kK Leubus Städtel; 357 + 66 [+7] Ew.

Prauske Nieder- D (m. Zg): Kr Rothenburg OL 17 km; Ag kK Muskau 12 km; P E A St Rietschen 2 km; eK Daubitz; 474 Ew.

Prauske Ober- D + Rg (m. Zg): Kr Rothenburg OL 27 km; Ag Niesky 13 km; P Förstgen (Bz. Liegnitz) 6 km; E Mücka 9 km; A St GroßRadisch; eK OberGebelzig; kK Muskau; 217 + 11 Ew.

Prausnitz D + **Ober-** Rg (m. Vw) **u. Nieder-** Rg: Kr Ag Jauer 16 + 17 u. 15 km; P A St eK Prausnitz (Bz. Liegnitz); E Kosendau 4 + 3 u. 5 km; kK Seichau; 720 + 81 u. 63 Ew.

Prausnitz Stadt (m. F 2,5 km): Kr Militsch 31 km; P Ag A St eK kK Klnb Prausnitz (Bz. Breslau); 1807 Ew.

Prauß D + Rg: Kr Ag Nimptsch 10,5 km; P A St eK kK Prauß; E Kurtwitz 1,5 km; 467 + 141 Ew.

Prauß Kol [Olbersdorf]: Kr P E Reichenbach (Schles.) 6,5, Bhf 8 km; eK ObPanthenau; [40 Ew].

Preichau D + Rg: Kr P Ag eK E Steinau (Oder) 5,5, Bhf 6 km; A St kK Preichau; 352 Ew.

Preiland D + Rg: Kr Ag eK Neisse 7 km; P E Deutsch-Wette 5, Bhf 6 km; A St kK Bielau; 519 + 7 Ew.

Preilsdorf D + Rg: Kr Ag Bolkenhain 10 km; P Falkenberg (Bz. Liegnitz) 3 km; E A Kauder 3 km; St eK Wederau; kK Blumenau; 55 + 16 Ew.

Preilsdorf D + Rg: Kr Ag Striegau 8,5 km; P eK Puschkau 1,5 km; E Saarau 5 km; A St Niklasdorf; kK Järischau; 393 + 54 Ew.

Preiswitz D + Rg (m. Chh): Kr Ag eK Gleiwitz 8 km; P A St kK E Preiswitz; 1552 + 213 Ew.

Preschlebie D + Rg: Kr Ag eK Gleiwitz 9 km; P Peiskretscham 6 km; E Laband 6 km; A Kamienietz; St kK Ziemientzitz; 491 + 16 Ew.

Preßberg Kol [Neudorf]: Kr Neurode 11,5 km; P E Ebersdorf (Kr. Neurode) 5 km; [17 Ew].

Prettin Kol [Schadewalde]: Kr Lauban 11 km; P Gerlachsheim (Oberlauf.) 3 km; E Marklissa 3 km; [70 Ew].

Pretznicka Kol [Gablenz]: Kr Rothenburg OL 38 km; P E Muskau 4 km; [63 Ew].

Preußengrube Stkgr in Miechowitz: Kr Beuthen OS.

Preußisch-Herby Gh [Rg Lissau]: Kr Lublinitz 17 km; P E Preußisch-Herby; [4 Ew].

Preußisch-Oderberg Rg (m. Bhf, Schl, Fb u. Zg): Kr eK Ratibor 24 km; Ag Hultschin 11 km; P Preußisch-Oderberg; E A Annaberg 1 km; St kK Zabelkau; 186 Ew.

Prieborn D + Rg (m. Bhf, Fb u. Zg): Kr Ag Strehlen 14,5 km; P E A St eK Prieborn, Bhf 1 km; kK Siebenhufen; 877 + 224 Ew.

Prieborn Fgbz: Kr Ag Strehlen; A St Crummendorf; 0 Ew.

Priebus Klein- D: Kr Rothenburg OL 15 km; Ag P E Priebus 3,5 km; A Sänitz; St eK Podrosche; kK Muskau; 145 Ew.

Priebus Stadt (m. Vw): Kr Sagan 34 km; Ag P E A St eK kK Priebus; 1204 Ew.

Priebus Rg (m. F Jamnitz u. Vw Pattag): Kr Sagan 34 km; Ag P E St eK kK Priebus 5 km; A Hermsdorf b. Pr.; 11 Ew.

Priedemost D: Kr Ag Glogau 7 km; P Priedemost; E A St eK kK Gramschütz (Kr. Glogau) 4 km; 1008 Ew.

Prietzen Nieder- D + Rg **u. Ober-** D + Rg: Kr Oels 23 km; P A St eK Prietzen; Ag E Bernstadt 7—8, Bhf 8—9 km; kK Minken; 164 + 107 u. 294 + 137 Ew.

Primkenau Stadt (m. Zgln) + Schloßgemeinde: Kr Ag Sprottau 20 km; P E A St eK kK Primkenau, Bhf 2 km; 2157 + 373 Ew.

Primkenauer Ziegelei [Rg Lauterbach]: Kr Sprottau 20 km; P E Primkenau 2, Bhf 3 km; [2 Ew].

Prinkendorf D: Kr Ag eK kK Liegnitz 4 km; P E Neuhof (Kr. Liegnitz) 1, Bhf 3 km; A St Prinkendorf; 452 Ew.

Prinsnig D + Rg: Kr Ag Liegnitz 18 km; P A St eK Großtinz 1,5 km; E Spittelndorf 9 km; Klnb Prinsnig; kK Obsendorf; 150 + 42 Ew.

Prinzdorf D: Kr Ag Bunzlau 16 km; P A Klitschdorf 4 km; E Siegersdorf 12 km; St Lorenzdorf; eK Schöndorf; kK Birkenbrück; 227 Ew.

Prinz Heinrichbaude Gh [Rg Seidorf]: Kr Hirschberg 20 km; P Brückenberg (Riesengeb.) 5 km; E Krummhübel 7 km; kK Arnsdorf; [4 Ew].

Prisselwitz D + Rg: Kr Ag Breslau 24,5 km; P A St E Wangern 6,5 km; eK MarktBohrau; kK Prisselwitz; 427 + 105 Ew.

Pristelwitz D + Rg: Kr Ag Trebnitz 7 km; P E Obernigk 6,5, Bhf 7,5 km; A St Märtinau; eK Karoschke; kK Prausnitz; 93 + 102 Ew.

Pristram D + Rg: Kr Ag Nimptsch 6 km; P Großwilkau 2,5 km; E Pristram 1,5 km; A St Quanzendorf; eK ObPanthenau; kK Heidersdorf; 215 + 84 Ew.

Pristram Bhf [Senitz]: Kr Nimptsch 6,5 km; P Großwilkau 2,5 km; [2 Ew].

Prittag D + Rg: Kr Ag Grünberg 10 km; P Deutsch-Kessel 3 km; E Poln-Kessel 4 km; A St eK Prittag; kK Milzig; 536 + 93 Ew.

Prittwitz-Steinberg D: Kr Ag kK Kreuzburg 10,5 km; P A St eK Ludwigsdorf (Oberschl.) 3,5 km; E Bankau 5 km; 197 Ew.

Prittwitzdorf D: Kr Ag Bolkenhain 15 km; P E Merzdorf (Kr. Bolkenhain) 3 km; A St eK Rudelstadt; kK Kupferberg; 159 Ew.

Probnitz Kr Neustadt; s. Deutsch-Probnitz u. Polnisch-Probnitz.

Proboschowitz D + Rg (m. F): Kr Gleiwitz 27 km; Ag Tost 8,5 km; P A kK Großkottulin 4 km; E Blottnitz 6,5 km; St Kottulin; eK Tost-Peiskretscham; 295 + 81 Ew.

Probotschine D: Kr Ag Breslau 14,5 km; P kK E Kattern 4 km; A St Tschechnitz; eK Sillmenau; 59 Ew.

Probotschütz D + Rg: Kr Ag Trebnitz 16 km; P A St eK Luzine 2,5 km; E Juliusburg 8 km; kK Schawoine; 47 + 32 Ew.

Probstberg Kol [Fröbel]: Kr Neustadt 29,5 km; P Friedersdorf (Bz. Oppeln) 3 km; E Oberglogau 8 km; [52 Ew].

Probstei D + Rg: Kr Ag P eK kK E Neumarkt (Schles.) 1, Bhf 3,5 km; A St Flämischdorf; 59 + 28 Ew.

Probsthain D + Rg (Mittel- u. Ndr-): Kr Goldberg H; Ag Goldberg 13 km; P A St eK Probsthain; E Pilgramsdorf 7 km; kK Falkenhain u. Harpersdorf; 1150 Ew.

Prockendorf D: Kr Ag eK Neisse 14 km; P Steinau (Oberschles.) 4 km; E Mannsdorf 8 km; A St Steinsdorf; kK Prockendorf; 535 Ew.

Profen D + Rg: Kr Ag P eK Jauer 6 km; E GrRosen 4 km; A St Lobris; kK Profen; 668 + 106 Ew.

Promny Kol (m. M) [KlPaniow]: Kr Zabrze 11 km; P E Preiswitz 5 km; [35 Ew].

Prondy Kol + Bw [Strzebin]: Kr Lublinitz 16 km; P E Koschentin 3 km; [121 + 34 Ew].

Pronzendorf D + Rg: Kr Ag Steinau 6,5 km; P eK E Kunzendorf (Kr. Steinau, Oder) 3 km; A St Pronzendorf; kK Krehlau; 491 Ew.

Proschau D: Kr Ag Namslau 14,5 km; P eK Reichthal 5 km; E Noldau 10 km; A Lorzendorf; St Buchelsdorf-Lorzendorf; kK Kreuzendorf; 354 Ew.

Proschina Kol [Koschmieder]: Kr Lublinitz 9 km; P E Pawonkau 4,5 km; [15 Ew].

Proschlitz D + Rg (m. F u. Zg): Kr Kreuzburg 20 km; Ag P E Pitschen 7 km; A St eK Proschlitz; kK Neudorf; 359 + 274 Ew.

Proschowitz D + Rg: Kr Ag P eK E Ratibor 1,5 km; A St kK Altendorf; 862 Ew.

Prosgawe D + Rg (m. F u. Zg): Kr Ag Wohlau 11 km; P eK Stroppen 4,5 km; E Gellendorf 7,5 km; A Schlanowitz; St Grottky; kK Heinzendorf; 136 + 18 Ew.

Proskau Mfl (m. OF, Kgl Pomologie, F. Versuchsstation u. 2 Bienenhsrn): Kr Ag E Oppeln 12 km; P eK kK Proskau; A St Schloß Proskau; 2249 Ew.

Prossinia Kr Lublinitz = Proschina.

Proszenia Kr Lublinitz = Proschina.

Protsch D + Rg: Kr Ag Breslau 8 km; P eK Hünern (Kr. Trebnitz) 2 km; E Oswitz 2,5 km; Klnb Protsch-Weide 0,5 km; A Oswitz; St Breslau Ld; kK Weidenhof; 471 + 81 Ew.

Protsch D (m. Fischerei) + Rg (m. Zg): Kr Ag eK kK Militsch 7,5 km; P Postel (Bz. Breslau) 2 km; E Protsch; A St Melochwitz; 248 + 119 Ew.

Protschkenhain D: Kr Schweidnitz 22 km; P Protschkenhain (Bz. Breslau); E Mettkau 4,5 km; Ag Zobten 9 km; A St kK GrMohnau; eK Fürstenau; 518 Ew.

Protzan D: Kr Ag E Frankenstein 4,5, Bhf 3,5 km; P kK Protzan; A St Olbersdorf; eK Dittmannsdorf; 735 Ew.

Prschiedrowitz D + Rg: Kr Nimptsch 22 km; P Ag E Zobten (Bz. Breslau) 4 km; A St Schwentnig; eK KlKniegnitz; kK Naselwitz; 121 + 101 Ew.

Pruskau D + Rg: Kr Ag Rosenberg 13 km; P E A St kK Zembowitz 4, Bhf 2 km; eK Guttentag; 146 + 99 Ew.

Prutte Kol [Lewin]: Kr Glatz 28,5 km; P Lewin 1,5 km; E Rückers 13 km; [2 Ew].

Przeborowitz D + Rg: Kr Ag eK Cosel 10,5 km; P Ostrosnitz 2 km; E Langlieben 6 km; A St kK Gieraltowitz; 162 Ew.

Przedewsie Vw [KlGorzytz]: Kr Ratibor 23 km; P E Großgorzytz 1,5, Bhf 4 km; [13 Ew].

Przegendza D: Kr Ag eK kK Rybnik 7,5 km; P Czerwionka 5,5 km; E Egersfeld 3 km; A St Stanowitz; 568 Ew.

Przehina M [D Beneschau]: Kr Ratibor 24 km; P Beneschau (Oberschles.) 1 km; E Freiheitau 4 km; [6 Ew].

Przelnika D + Rg: Kr Ag Kattowitz 11 km; P Großdombrowka 3 km; E eK Laurahütte 6 km; A St Siemianowitz; kK Michalkowitz; 847 Ew.

Przemsagrube Neue Stgr [D Brzezinka]: Kr Kattowitz 13 km; P E Brzezinka (Kr. Kattowitz) 0,5 km; [8 Ew].

Przerwa Kol [Birawa]: Kr Cosel 13 km; P E Birawa 2,5, Bhf 1,5 km; [56 Ew].

Przerwa Gehöft [D Ottmuth]: Kr Gr-Strehlitz 26,5 km; P E Gogolin 6,5 km; [9 Ew].

Przerycie Kol + F [GrRauden]: Kr Rybnik 15 km; P E Rauden (Bz. Oppeln) 1,5 km; [134 Ew].

Przesicie Hegerh [Rg Kreuzenort]: Kr Ratibor 19 km; P E Kreuzenort 3, Bhf 2 km; [8 Ew].

Przewos D + Rg: Kr Ag eK Cosel 18 km; P kK Lohnau 5 km; E Hammer 11 km; A St Kochanietz; 633 Ew.

Przittkowitz D: Kr Militsch 25 km; P A St kK Powitzko 1,5 km; E Przittkowitz; Ag eK Trachenberg 7,5 km; 115 Ew.

Przybor D + Rg (m. Fährhs b. Waldow u. Schf): Kr Ag eK kK E Steinau 5 km; P Kunzendorf (Kr. Steinau, Oder) 3,5 km; A Pronzendorf; St Georgendorf; 284 Ew.

Przydzialek Kol [Tscheschen]: Kr Gr-Wartenberg 19,5 km; P Tscheschen (Kr. Großwartenberg) 1,5 km; E GrGraben 16 km; [35 Ew].

Przygorselle Kol + Vw [Schwirz]: Kr Namslau 17,5 km; P Bankwitz 2,5 km; E Dammer 8 km; [24 + 7 Ew].

Przyschetz D: Kr Ag E Oppeln 16 km; P St eK kK Proskau 3 km; A Jaschkowitz; 624 Ew.

Przyschowka Kr Gleiwitz s. Pschyschowka.

Przytozna Weiler + Vw [Gohle]: Kr Rosenberg 24 + 25 km; P Seichwitz 3 km; E Pitschen 15 km; Klnb Zawisna 5 km; [33 + 61 Ew].

Przywaren Kol + Vw [Schemrowitz]: Kr Lublinitz 17 km; P E Schierokau 4, Bhf 5 km; [14 + 17 Ew].

Przywor D: Kr Ag eK Oppeln 11,5 km; P kK E Groschowitz 6 km; A Tarnau; St Przywor; 458 Ew.

Psaar D (m. M am Walde) + Rg: Kr Ag Lublinitz 22 km; P A St kK Lubschau 3 km; E Stahlhammer 9 km; eK Ludwigsthal; 665 + 5 Ew.

Pschow D + Rg (m. F): Kr Rybnik 15 km; Ag eK Loslau 7 km; P A St kK Pschow; E Czernitz 5 km; 1650 Ew.

Pschower-Dollen D: Kr Rybnik 16 km; Ag eK Loslau 9 km; P A St kK Pschow 1,5 km; E Czernitz 6 km; 628 Ew.

Pschyschowka D (m. Schleusenh) + Rg (m. F u. Zh): Kr Ag eK Gleiwitz 7 km; P A St kK E Laband 2 km; 380 + 35 Ew.

Pstrzonsna D + Rg: Kr Ag eK Rybnik 15 km; P Lissek 4,5 km; E Czernitz 7 km; A St kK Pstrzonsna; 276 Ew.

Psurow Kr Rosenberg jetzt Ellguth.

Psychod D + F [DF Schelitz] Kr Neustadt 28,5 km; Ag eK Friedland 8,5 km; P kK Psychod; E Sabine 4 km; A St Ringwitz; 1482 [+8] Ew.

Psykmühle M [Botzanowitz]: Kr Rosenberg 17 km; P Botzanowitz 2 km; E Schierokau 16 km; [4 Ew].

Ptakowe Kol [Pawonkau]: Kr Lublinitz 9 km; P E Pawonkau 2,5 km; [18 Ew].

Ptakowitz D + Rg (m. Steigerh u. Vw): Kr Ag eK E Tarnowitz 8,5 km; P A St Broslawitz 3 km; kK AltRepten; 451 + 119 Ew.

Publick D + F [Muskau Fgbz]: Kr Rothenburg OL 23 km; Ag kK Muskau 16 km; P A St eK Reichwalde (Oberlaus.) 4 km; E Rietschen 7 km; 50 [+6] Ew.

Pudel Kol [Ransdorf] + Rg: Kr Ag Glogau 17 km; P eK A St Wiesau (Kr. Glogau) 2 km; E Klopschen 5 km; kK GrLogisch; [35 +] 0 Ew.

Pudigau Kol + Vw [KlJeseritz]: Kr Nimptsch 18 km; P Karzen 2,5 km; E Jordansmühl 8, Kurtwitz 6 km; 263 + 55 Ew.

Puditsch D + Rg (m. Zg): Kr Trebnitz 13,5 km; Ag P eK kK Klnb Prausnitz (Bz. Breslau) 4 km; E Gellendorf 5,5 km; A St Puditsch; 128 + 123 Ew.

Pühlau D + Rg: Kr Ag Oels 11 km; P E Bohrau (Kr. Oels) 4 km; A St Schleibitz; eK Raake; kK Kunersdorf; 160 + 132 Ew.

Pürben D + Rg: Kr Ag E Freystadt 16 km; P A St eK Niebusch 3 km; kK Brunzelwaldau; 205 + 34 Ew.

Pürbischau D: Kr Ag Trebnitz 8,5 km; P E Großtotschen 4 km; E Zedlitz 3,5 km; Klnb Wiese 3,5 km; A St Machnitz; eK Hochkirch; kK Kapsdorf; 212 Ew.

Pürschen D+Rg: Kr Ag Glogau 16 km; P kK Pürschen; E Gramschütz 8 km; A St Würchland; eK Rostersdorf; 107+71 Ew.

Pürschkau D+Rg: Kr Freystadt 47+48 km; Ag Glogau 29+30 km; P A St Schlawa (Schles.) 3 km; E Driebitz 15 km; eK Schlawa Stadt; kK Schlawa Dorf; 350+130 Ew.

Püschelmühle (Steinhäuser) M [GrNeudorf]: Kr Jauer 12 km; P Leipe (Bz. Liegnitz) 6 km; E Bolkenhain 6 km; eK Langhelwigsdorf; [7 Ew].

Puhlau Kol [Sakrau]: Kr E Cosel 13 km; P Ostrosnitz 1,5 km; E Sakrau-Suckowitz 6 km; [97 Ew].

Puhu Kol [Heudorf]: Kr Habelschwerdt 13,5 km; P E Seitenberg (Bz. Breslau) 6, Bhf 8,5 km; [11 Ew].

Pulowietz Kol [Libischau]: Kr Cosel 16 km; P E Birawa 4,5, Bhf 6 km; [2 Ew].

Puschberg Kol [DeutschKamitz]: Kr Neisse 8 km; P Oppersdorf 4 km; E DeutschWette 5 km; [30 Ew].

Puschina (Puscina) Kol [Althammer]: Kr E Gleiwitz 14,5 km; P Kieferstädtel 4 km; [7 Ew].

Puschine D+Rg (m. M): Kr Falkenberg 23,5 km; Ag P eK kK Friedland (Bz. Oppeln) 4 km; E Lamsdorf 11 km; A St Puschine; 490+118 Ew.

Puschkau D+Rg: Kr Ag Sagan 13 km; P Neuhammer (Queis) 6 km; E Mallmitz 9 km; A Queisthal; St eK Dohms; kK Eisenberg; 233+8 Ew.

Puschkau D+Rg: Kr Ag Schweidnitz 13 km; P A St eK kK Puschkau; E Königszelt 6,5 km; 877+194 Ew.

Puschkowa D (m. Freigut u. Zuckerfb) +Anth. [GrSägewitz]: Kr Breslau 23,5 km; P E Puschkowa, Bhf 1,5 km; Ag Canth 11,5 km; A St Albrechtsdorf; eK kK Wirrwitz; 410 [+22] Ew.

Puschmühle M [Domanze]: Kr Schweidnitz 18 km; P Domanze 2 km; E Ingramsdorf 2 km; [9 Ew].

Puschvorwerk Kol + Vw [Bergisdorf]: Kr P E Sagan 4 km; [29+16 Ew].

Puschwitz D+Rg: Kr Neumarkt 18 km; Ag Canth 7,5 km; P kK Malkwitz (Bz. Breslau) 3,5 km; E Sadewitz 5,5 km; A St Puschwitz; eK Leuthen; 298+60 Ew.

Pusken Kol [Wildbahn]: Kr Militsch 22,5 km; P Gontkowitz 10 km; E Bratschelhof 9 km; [20 Ew].

Puskowia Vw [Schieroth]: Kr Gleiwitz 21,5 km; E Tost 8 km; P Schieroth 1,5 km; [8 Ew].

Pustki F [Rg Hanussek]: Kr Gleiwitz 27 km; P E Friedrichshütte (Oberschles.) 1,5 km; [6 Ew].

Pustki Vw [Matzdorf]: Kr Kreuzburg 12 km; P Ludwigsdorf (Oberschles.) 7,5 km; E Schönwald 6 km; [21 Ew].

Pustki Weiler [Schoffschütz]: Kr P Rosenberg (Oberschles.) 6 km; E Schoffschütz 6 km; [20 Ew].

Pustkow Kol [Sczedrzik + Schodnia]: Kr Oppeln 20 km; P Sczedrzik 3 km; E Malapane 5 km; [178+136 Ew].

Pustkowie Kr GrStrehlitz=Kruppamühle.

Pustkowie Weiler [Botzanowitz]: Kr Rosenberg 16 km; P Botzanowitz 3 km; E Schoffschütz 14 km; [82 Ew].

Pustky Vw [Wilchwa]: Kr Rybnik 15 km; P E Loslau 4 km; [40 Ew].

Putschlau D+Rg (m. Marienhof, Oberhof u. Niederhof): Kr Ag Glogau 12 km; P A St eK Weißholz 2 km; E Gramschütz 8 km; kK Pürschen; 119+45 Ew.

Pyki Weiler [Schoffschütz]: Kr Rosenberg 9 km; P E Schoffschütz 4 km; [69 Ew].

Pylamühle M [D Schammerwitz]: Kr Ratibor 9,5 km; P E Woinowitz (Schles.) 2,5 km; [9 Ew].

Pyschcz D+Rg (m. F): Kr Ag eK Ratibor 16,5 km; P St kK Pyschcz; E Kreuzenort 6,5 km; A Borutin; 1552 Ew.

Pytelmühle WssrM [Sczedrzik]: Kr Oppeln 23 km; P Sczedrzik 4 km; E Malapane 10 km; [18 Ew].

Qualkau D+Rg: Kr Schweidnitz 16 km; P E Ströbel 2, Bhf 3 km; A St Qualkau; Ag eK Zobten 5 km; kK Gorkau; 409+161 Ew.

Quallowitz D: Kr Ag E Ohlau 14, Bhf 15,5 km; P A St eK Laskowitz (Bz. Breslau) 2,5 km; kK Meleschwitz; 418 Ew.

Quallwitz D+Rg: Kr Wohlau 13,5 km; P Ag eK kK E Winzig 2, Bhf 4 km; A St Schlaupp; 48+30 Ew.

Qualmer Kol [Burau]: Kr Sagan 21 km; P Burau 1 km; E Halbau 5 km; [124 Ew].

Quanzendorf D+Rg: Kr Ag kK Nimptsch 6 km; P eK E Großwilkau 2,5 km; A St Quanzendorf; 136+16 Ew.

Quarghammer (Tworog) Kol + Vw [Althammer]: Kr Gleiwitz 16 km; P Kieferstädtel 5,5 km; E Rudzinitz 15 km; [343 + 25 Ew].

Quaritz Mfl + Rg: Kr Ag Glogau 17 km; P E A St eK kK Quaritz, Bhf 1 km; 1604 + 174 Ew.

Quasno Kr Oppeln s. Kwasno.

Quast Vw [Wendzin]: Kr Lublinitz 21 km; P E Schierokau 6,5, Bhf 5,5 km.

Queisterberg Kol [MittelBellmannsdorf]: Kr Lauban 15 km; P Bellmannsdorf 1 km; E Nikolausdorf 7 km; [32 Ew].

Queißen D: Kr Ag Steinau 19,5 km; P E Raudten (Bz. Breslau) Bahnhof 1 km; A St Kammelwitz; eK KlGaffron; kK Queißen; 359 Ew.

Queitsch D + Rg: Kr Schweidnitz 27,5 km; P E Rogau-Rosenau 4, Bhf 3,5 km; Ag Zobten 8 km; A St Queitsch; eK Rankau; kK Wirrwitz; 115 + 67 Ew.

Quellmühle M [Woislawitz]: Kr Kreuzburg 20 km; P Roschkowitz 3 km; E Pitschen 8 km; [5 Ew].

Querbach D + Fgbz: Kr Löwenberg 32 + 33 km; Ag kK Friedeberg (Queis) 7 + 8 km; P E Rabishau 4 + 5 km; A Querbach + Krobsdorf; St Querbach; eK Giehren; 696 + 18 Ew.

Querseiffen D: Kr Hirschberg 17 km; Ag Schmiedeberg 8 km; P E Krummhübel 1 km; A St kK Arnsdorf; eK Arnsdorf u. Wang; 118 Ew.

Quickendorf D + Rg: Kr Ag E Frankenstein 7,5, Bhf 8,5 km; P kK Peterwitz (Bz. Breslau) 2,5 km; A St eK Quickendorf; 366 + 75 Ew.

Quid-ad-te F [Rg KlRauden]: Kr Rybnik 17,5 km; P E Rauden (Bz. Oppeln) 4 km; [19 Ew].

Quilitz D (m. Zg): Kr Ag Glogau 9 km; P E eK Gramschütz (Kr. Glogau) 4 km; A St Obisch; kK Quilitz; 504 Ew.

Quilitz Neu- Kol [Quilitz]: Kr Glogau 8 km; P Jätschau 3 km; E Gramschütz 7 km; [8 Ew].

Quintay Kol [Krascheow]: Kr Oppeln 22 km; P E Krascheow 2 km; [200 Ew].

Quinterei Kol + Vw [Schwiebedawe]: Kr Militsch 6,5 km; P Wirschkowitz 3,5 km; E Kasawe 4,5 km; [16 + 9 Ew].

Quirl D: Kr Hirschberg 12 km; Ag Schmiedeberg 3 km; P E Zillerthal 3 km; A St eK Buchwald; kK Fischbach; 979 Ew.

Quirl Kol [Ndr Leppersdorf]: Kr P E Landeshut (Schles.) 1 km.

Quirutsch Kol [Warlow]: Kr Lublinitz 24 km; P Guttentag 5 km; E Zembowitz 7 km; [70 Ew].

Quitzdorf D + Rg: Kr Rothenburg OL 18 km; Ag E Niesky 5 km; P Sproitz 2 km; A St eK Diehsa; kK Muskau; 141 + 12 Ew.

Qumälisch D + Rg: Kr Sagan 24 km; Ag St eK kK Priebus 6 km; P E A Wiesau (Kr. Sagan) 4 km; 89 + 11 Ew.

Quolsdorf D: Kr Ag Bolkenhain 14 km; P Quolsdorf; E Salzbrunn 8 km; A St eK kK AltReichenau; 645 Ew.

Quolsdorf D + Rg: Kr Ag Rothenburg OL 11 km; P E eK Hähnichen (Oberlaus.) 2 km; A St Spree; kK Muskau; 304 + 54 Ew.

Quolsdorf b. Mellendorf D + Rg: Kr Sagan 26 + 24 km; P Tschöpeln (Oberlaus.) 11 + 13 km; E GrSelten 7 km; Ag eK Priebus 8 km; A St GrPetersdorf; kK Gräfenhain; 70 + 13 Ew.

Quolsdorf b. Tschöpeln D: Kr Sagan 38 km; Ag E Muskau 20 km; P Tschöpeln (Oberlaus.) 3 km; A Priebus; St Hermsdorf; eK Zibelle; kK Gräfenhain; 223 Ew.

Quosnitz D (m. M): Kr Ag Ohlau 13,5 km; P E Wangern 7,5 km; A St Quosnitz; eK GrPeiskerau; kK Thomaskirch; 118 Ew.

Raaben D + Rg (m. Belvedere): Kr Ag Schweidnitz 16,5 km; P Laasan (Schles.) 3,5 km; E Saarau 4,5 km; A St eK Conradswaldau; kK Bertholdsdorf; 349 + 69 Ew.

Raake D + Rg: Kr Ag Oels 9 km; P St E Bohrau (Kr. Oels) 2,5, Bhf 2 km; A eK Raake; 135 + 78 Ew.

Raake Groß- D (m. Kol **KleinR** 29 Ew.) + Rg: Kr Ag Trebnitz 15 (16,5) km; P A St Klnb Hünern (Kr. Trebnitz) 3,5 km; E eK Paschkerwitz 4 km; kK Kapsdorf; 97 + 74 Ew.

Raake Kol [GrPeterwitz]: Kr Trebnitz 21,5 km; P Großpeterwitz (Kr. Trebnitz) 2,5 km; E Gellendorf 5,5 km; [31 Ew].

Raake Kol [Auras] + Vw [Auras-Burglehn]: Kr Wohlau 21,5 km; P Auras 3 km; E KlBresa 7,5 km; [ca. 70 + 30 Ew].

Raatz Rg: Kr Ag Münsterberg 15 km; P A St eK Tepliwoda 2,5 km; E Heinrichau 9 km; kK AltHeinrichau; 93 Ew.

Raben Kol + Vw [Profen]: Kr P E kK Jauer 4 km; [5 + 45 Ew].

Rabenau Rg + Kol [Austen]: Kr Ag E Guhrau 14 km; P eK Herrnlauersitz 2 km; A St Austen; kK GrOsten; 53 [+8] Ew.

Rabenhorst F [OF Kohlfurt]: Kr Görlitz 28 km; P Waldau (Oberlauf.) 4 km; E Waldau 3 km; [7 Ew].

Rabenmühle WffrM [Saabor D]: Kr Grünberg 15 km; P Saabor 2 km; E Nittritz 9 km; [0 Ew].

Rabishau D + Rg (m. Bergschmiede, F u. Vw): Kr Löwenberg 29 km; Ag kK Friedeberg (Queis) 5 km; P E A St eK Rabishau; 1325 + 15 Ew.

Rabsen D+Rg: Kr Ag P E eK Glogau 6 km; A St Biegnitz; kK Rabsen; 262+61 Ew.

Rachen D + Rg (m. Zg): Kr Ag Neumarkt 8 km; P E Maltsch (Schles.) 3 km; A St eK Rauße; kK Camöse; 71 + 51 Ew.

Rachenau Kr Görlitz; s. Kieslingswalde-Rachenau.

Rachlau D: Kr Ag E Hoyerswerda 11, Bhf 10 km; P A St kK Wittichenau 5 km; eK Särchen; 155 Ew.

Rachowitz D + Rg: Kr Ag Gleiwitz 13 km; P St kK Rachowitz; E Rudzinitz 11 km; A Schloß Kieferstädtel; eK Jacobswalde; 456+109 Ew.

Rackelsdorf D + Rg: Kr Ag eK Militsch 8,5 km; P kK E Freyhan 6 km; A St Altenau; 165 + 41 Ew.

Rackschütz D + Rg: Kr Ag Neumarkt 9 km; P A St eK Rackschütz; E Canth 10,5 km; kK PolnSchweinitz; 416 + 97 Ew.

Rackwitz Groß- D + Lehng: Kr Ag P E eK kK Löwenberg (Schles.) 3 km; A St GrRackwitz; 308 + 13 Ew.

Rackwitz Kol [Juliusburg Dorf]: Kr Oels 8,5 km; P E Juliusburg 2, Bhf 0,5 km; [46 Ew].

Raczekmühle M [D Sacrau]: Kr Gr-Strehlitz 19,5 km; P E Gogolin 6 km; [6 Ew].

Raczkow Vw [Pawlowitz]: Kr Pleß 17 km; P Pawlowitz (Oberschles.) 1 km; E Chiby 11 km; [130 Ew].

Radau D+Rg (m. Jgh): Kr Ag Rosenberg 15 km; P E kK Zembowitz 5, Bhf 3 km; A St Radau; eK Guttentag; 559 + 206 Ew.

Radaxdorf D+Rg: Kr Ag Neumarkt 12,5 km; P eK kK Leuthen (Bz. Breslau) 3 km; E Nimkau 7,5 km; A St Kertschütz; 110 + 59 Ew.

Radchen D+**Ober-** Rg **u. Nieder-** Rg: Kr Goldberg (-H) 19 km; Ag kK Haynau 12,5 km; P E A St eK Kaiserswaldau (Kr. Goldberg-H) 3 km; 309 Ew.

Radeck Vw [Hummel]: Kr Lüben 16 km; P Gläsersdorf (Bz. Liegnitz) 3 km; E Kotzenau 9 km; [32 Ew].

Radelau D: Kr Ag Trebnitz 7,5 km; P E Großtotschen 3,5 km; A St Glauche; eK ObGlauche; kK Zirkwitz; 65 Ew.

Raden D: Kr Ag Leobschütz 14,5 km; P eK E Mocker (Oberschles.) 2 km; A Dobersdorf; St Peterwitz; kK Troplowitz; 286 Ew.

Radine D + Rg: Kr Ag eK E Gr-Wartenberg 8, Bhf 10,5 km; P A St kK Rudelsdorf (Bz. Breslau) 2 km; 115 + 76 Ew.

Radisch Groß- D + Rg: Kr Rothenburg (Oberlauf.) 25 km; Ag Niesky 11 km; P Diehsa 4 km; E Mücka 8 km; A St eK GrRadisch; kK Muskau; 378 + 11 Ew.

Radisch Klein- D: Kr Rothenburg OL 25 km; Ag Niesky 16 km; P E eK Klitten 4 km; A St Creba; kK Muskau; 102 Ew.

Radlau D+Rg: Kr Ag E Rosenberg 11 km; P Sternalitz 5 km; A eK Bischdorf; St AltKarmunkau; kK Sternalitz und Botzanowitz+Sternalitz; 558 Ew.

Radlin D + Rg: Kr Rybnik 11,5 km; Ag P eK kK E Loslau 3 km; A St Radlin; 2021 Ew.

Radlinerhäuser Kol [Stadt Loslau]: Kr Rybnik 11 km; P E Loslau 2 km; [56 Ew].

Radlok Arbeiterh + Bahnwärterh + F [Lassowitz-Sowitz]: Kr Tarnowitz 8 km; P E Georgenberg (Oberschles.) 2,5, Bhf 0,5 km; [20 + 7 + 6 Ew].

Radlowitz D: Kr Ag Ohlau 16 km; P E Wangern 6 km; A St Haltauf; eK GrPeiskerau; kK Thomaskirch; 140 Ew.

Radmannsdorf D: Kr Löwenberg 12 km; Ag Lähn 8 km; P eK kK Zobten (Bz. Liegnitz) 4 km; E Deutmannsdorf 10 km; A Hohndorf; St Süßenbach; 172 Ew.

Radmeritz Mfl + Rg (m. Zg): Kr Ag Görlitz 12 km; P E Nikrisch 2 km; A St eK Radmeritz; 522 + 39 Ew.

Radomühl Walzwerk [Rg Sausenberg]: Kr Rosenberg 15 km; P E Sausenberg 1, Bhf 3 km; [47 Ew].

Radoschau D + Rg: Kr eK Cosel 20 km; Ag P Gnadenfeld 6 km; E Bauerwitz 8 km; A St Chrost; kK Autischkau; 619 Ew.

Radoschau D + Rg: Kr Ag Kattowitz 8 km; P A St kK Kochlowitz 1 km; E Schwientochlowitz 5 km; eK Antonienhütte; 775 + 6 Ew.

Radoschau Königl. D: Kr Ag eK kK Rybnik 9 km; P E Czernitz (Bz. Oppeln) 3,5, Bhf 1,5 km; A St Radoschau; 420 Ew.

Radoschau Nieder- D + Rg: Kr Ag eK kK Rybnik 8 km; P E Czernitz (Bz. Oppeln) 4, Bhf 1 km; A St Radoschau; 306 Ew.

Radoschau Ober- D: Kr Ag eK kK Rybnik 9 km; P E Czernitz (Bz. Oppeln) 3,5, Bhf 0,5 km; A St Radoschau; 411 Ew.

Radostowitz D + Rg: Kr Ag P eK kK E Pleß 6 km; A St Radostowitz; 555 + 0 Ew.

Radowka Kol [Radau]: Kr Rosenberg 13 km; P E Zembowitz 5, Bhf 3 km; [112 Ew].

Radschütz D + Rg (m. Zg): Kr Ag Steinau 20 km; P A St eK kK Köben 4 km; E Raudten 13 km; 351 Ew.

Radstein D + Rg: Kr Ag Neustadt 15 km; P E Zülz 6 km; A St Radstein; eK Ellsnig-Zülz; kK Ellguth; 672 + 99 Ew.

Radun D + Rg (m. F): Kr Gleiwitz 28 km; Ag Tost 10 km; P A St Schwieben 3 km; E Keltsch 5 km; eK Tost-Peiskretscham; kK Wischnitz; 398 + 154 Ew.

Radun Kolonie D: Kr Gleiwitz 30 km; Ag Tost 12 km; P Langendorf (Kr. Gleiwitz) 4 km; E Keltsch 5 km; A St Schwieben; eK Tost-Peiskretscham; kK Wischnitz; 153 Ew.

Raduschkowitz D: Kr Ag Ohlau 17,5 km; P eK Großburg 3 km; E Wäldchen 7 km; A St Kontschwitz; kK Thomaskirch; 56 Ew.

Radwanitz D: Kr Ag Breslau 9,5 km; P E Kattern 4 km; A Kl Sägewitz; St Breslau Land; eK Breslau (St. Christoph.); kK Breslau (St. Mauritius); 127 Ew.

Radzeow Kol [Poppelau]: Kr Rybnik 5,5 km; P Poppelau (Kr. Rybnik) 1,5 km; E Niedobschütz 3 km; [485 Ew].

Radzionkau D (m. Zh) + Rg (m. Radzionkaugruben u. Vw Neu-R): Kr Ag Tarnowitz 6 km; P A St kK E Radzionkau, Bhf 1 km; eK Beuthen OS; 8475 + 822 Ew.

Radziunz D + Rg (m. F u. Hlfsjäg.): Kr Militsch 25 km; P St kK Radziunz; Ag eK E Trachenberg 7 km; A Schmiegrode; 611 + 144 Ew.

Rädchen D (m. Zg): Kr Freystadt 40 km; Ag Glogau 21 km; P A St Schlawa (Schles.) 2 km; E Driebitz 15 km; eK Schlawa Stadt; kK Schlawa Dorf; 222 Ew.

Rädel D + F [Burau-Rädel]: Kr Sagan 17 km; Ag E Halbau 2 km; P A St Burau 1 km; eK kK NdrHartmannsdorf; 90 [+ 3] Ew.

Rädlitz D **u. Ober-** Rg **u. Nieder-** Rg: Kr Ag Steinau 11 km; P A St eK E Bielwiese (Schles.) 2,5, Bhf 1,5 km; kK Parchwitz; 261 Ew.

Rätsch D: Kr Ag Münsterberg 10 km; P eK E Heinrichau (Bz. Breslau) 3,5, Bhf 2 km; A St kK Wiesenthal; 145 Ew.

Räudchen Groß- D + Rg **u. Klein-** D + Rg: Kr Guhrau 10,5 u. 11,5 km; P Kleinräudchen; E Wehrse 3 km; Ag kK Herrnstadt 9 u. 8 km; A St Bronau; eK GrSaul; 102 + 91 u. 149 + 61 Ew.

Raffhäuser Weiler [Neuhammer]: Kr Görlitz 29 km; P E Neuhammer (Oberlaus.) 1 km; [30 Ew].

Raiersdorf D + Rg: Kr Habelschwerdt 18 km; P A St kK Raiersdorf (Schles.); E Raiersdorf 2 km; Ag eK Landeck 4 km; 782 + 98 Ew.

Raimannsgut Kr Habelschwerdt s. AltWaltersdorf.

Raindowka Vw [Jarzombkowitz]: Kr Pleß 22 km; P Gollassowitz 1,5 km; E Pruchna 6 km; [13 Ew].

Raischmannsdorf D + Rg: Kr Ag Liegnitz 12 km; P A St eK kK Wahlstatt 1 km; E Neuhof 7,5 km; 54 + 42 Ew.

Rakau D + Rg: Kr Leobschütz 18 km; Ag P St kK Bauerwitz 4,5 km; E Stolzmütz 3,5 km; A Knispel; eK Rösnitz; 494 + 167 Ew.

Rakowiec Kol [Schillersdorf]: Kr Ratibor 22,5 km; P Schillersdorf (Schles.) 0,5 km; E Annaberg 3,5 km; [207 Ew].

Ramberg Kol [Seifershau]: Kr Hirschberg 14 km; P Seifershau (Bz. Liegnitz); E Altkemnitz 3 km; [25 Ew].

Ramischau D: Kr Ag Trebnitz 15,5 km; P E Paschkerwitz 3 km; A St Bischwitz; eK kK Kapsdorf; 116 Ew.

Rampelmühle M [D Steubendorf]: Kr Leobschütz 10 km; P E Steubendorf (Kr. Leobschütz) 1, Bhf 2 km; [3 Ew].

Ranchwitz D + Rg: Kr Ag Nimptsch 10 km; P A St eK kK Prauß 1 km; E Kurtwitz 3 km; 84 + 50 Ew.

Randowhof Vw [Bogschütz]: Kr P E Oels (Schles.) 3,5, Bhf 5 km; [114 Ew].

Ranisch D: Kr Falkenberg 21 km; Ag P eK kK Friedland (Bz. Oppeln) 1,5 km; E Lamsdorf 8,5 km; A St Schloß Friedland; 161 Ew.

Rankau D + Rg: Kr Nimptsch 25,5 km; P A St eK Rankau (Schles.); E Puschkowa 3,5 km; Ag Zobten 9 km; kK Wirrwitz; 574 + 122 Ew.

Ranke Kol [Heinrichau]: Kr Münsterberg 8 km; P E Heinrichau (Bz. Breslau) 1,5, Bhf 1 km; [19 Ew].

Rankehaus Vw [Friedewalde]: Kr Grottkau 14 km; P Friedewalde (Schles.) 3 km; E Falkenau 4,5 km; [7 Ew].

Ransdorf D + Rg: Kr Ag Glogau 16 km; P A St eK Wiesau (Kr. Glogau) 2 km; E Klopschen 5 km; kK Gr-Logisch; 223 + 15 Ew.

Ransen D (m. WsfrM u. Ziegeleigut) + Rg: Kr P Ag kK E Steinau (Oder) 5,5 km; A St eK Ransen; 398 Ew.

Ranserberg Kol [Pohldorf]: Kr Habelschwerdt 10 km; P Altlomnitz 2,5 km; E Grafenort 7,5 km; [37 Ew].

Ransern D + Rg: Kr Ag Breslau 9 km; P E Oswitz 3 km; A kK Weidenhof; St Breslau Land; eK Breslau (St. Elisabeth); 382 + 126 Ew.

Raschau D: Kr Ag eK Oppeln 17 km; P Stubendorf (Kr. Großstrehlitz) 4,5 km; E Tarnau 6,5 km; A Dembio; St Daniez; kK Raschau; 580 Ew.

Raschdorf D: Kr Ag Frankenstein 13 km; P A St kK Raudnitz (Bz. Breslau) 3 km; E Raschdorf; eK Silberberg; 218 Ew.

Raschdorf Kol [ObStephansdorf]: Kr E Neumarkt 5,5, Bhf 2 km; P Oberstephansdorf 1 km; [224 Ew].

Raschen D + Rg: Kr Ag eK kK Trebnitz 3,5 km; P E Großtotschen 2,5 km; A St Machnitz; 62 + 58 Ew.

Raschewitz D + Rg: Kr Trebnitz 24 km; Ag Trachenberg 9,5 km; P Großpeterwitz (Kr. Trebnitz, Schles.) 3,5 km; E Gellendorf 7 km; A St Schmark-Ellguth; eK Stroppen; kK GrBargen; 247 + 95 Ew.

Raschgrund D (m. F [Karlsberg OF]): Kr Ag Frankenstein 14 km; P Raudnitz (Bz. Breslau) 4 km; E Raschdorf 1 km; A St kK Schönwalde; eK Silberberg; 106 Ew.

Raschkenhäuser Kol [Seidorf]: Kr Hirschberg 15 km; P Seidorf 3 km; E Arnsdorf i. Riesengeb. 5 km; [26 Ew].

Raschowa D + Rg: Kr Ag eK Cosel 8 km; P E Leschnitz (Oberschles.) 6, Bhf 9 km; A St Raschowa; kK Rokitsch; 694 Ew.

Raschowietz WsfrM [D Boguschowitz] + Vw [Rg Ellguth]: Kr Rybnik 3,5 km; P E Paruschowitz 3 km; [25 + 209 Ew].

Raschütz D + Rg: Kr Ag eK Ratibor 8 km; P A St kK E Markowitz (Kr. Ratibor) 3 km; 839 Ew.

Raschwitz D + F [OF Stoberau]: Kr Ag E Brieg 18,5, Bhf 20 km; P eK Mangschütz 4,5 km; A St kK Karlsmarkt; 350 [+ 8] Ew.

Raschwitz D + Rg: Kr Ag Falkenberg 10 km; P A St eK kK Graase 4 km; E Raschwitz 1,5 km; 480 + 3 Ew.

Rasenvorwerk Vw [Niebusch]: Kr Freystadt 18 km; P Niebusch 3 km; E Grünberg 15 km; [5 Ew].

Raspenau F [Rg Bankau]: Kr Kreuzburg 11 km; P Ludwigsdorf (Oberschles.) 2 km; E Bankau 5 km; [8 Ew].

Raspenau D: Kr Waldenburg 20,5 km; P Ag St eK kK E Friedland (Bz. Breslau) 4,5, Bhf 5,5 km; A Göhlenau; 356 Ew.

Rassek-Mühle M [D Brzezetz]: Kr Cosel 7 km; P E Kandrzin 4 km; [17 Ew].

Rasselwitz Klein- D: Kr Ag Breslau 21 km; P E Wangern 4,5 km; A St AltSchliesa; eK GrPeiskerau; kK Thomaskirch; 103 Ew.

Rasselwitz Kr Neustadt s. Deutsch-Rasselwitz und Polnisch-Rasselwitz.

Rateiski Kol [Buchelsdorf]: Kr Namslau 10 km; P Strehlitz (Kr. Namslau) 2,5 km; E Noldau 6 km; [23 Ew].

Rathau D: Kr P Ag eK kK E Brieg (Bz. Breslau) 1,5, Bhf 2,5 km; A St Rothhaus-Briesen; 373 Ew.

Rathau D + Rg: Kr Ag Wohlau 12,5 km; P eK Leubus 3,5 km; E Maltsch 7,5 km; A St Praukau; kK Leubus Städtel; 204 + 18 Ew.

Rathe D + Rg: Kr P Ag eK kK Oels (Schles.) 1 + 2 km; E Oels 2,5 + 3,5 km; A St Spahlitz; 353 + 123 Ew.

Rathen D + Rg: Kr Ag Neumarkt 19,5 km; P A St kK E Deutsch-Lissa 2,5 km; eK Peterwitz; 519 + 73 Ew.

Rathen Nieder- D + Rg: Kr Neurode 11,5 km; P Niederrathen; Ag eK Wünschelburg 3 km; E Mittelsteine 6 km; A Rathen; St kK Albendorf; 531 + 101 Ew.

Rathen Ober- D: Kr Neurode 13,5 km; P Ag St eK kK E Wünschelburg 1 km; A Rathen; 461 Ew.

Rathhaus Kol [Lendzin]: Kr Pleß 26 km; P Lendzin 2,5 km; E Imielin 5 km; [82 Ew].

Rathmannsdorf D + Rg: Kr Neisse 17 km; Ag E eK Ottmachau 6, Bhf 7,5 km; P Schwammelwitz 3 km; A St kK Rathmannsdorf; 291 Ew.

Rathsam Kol + Vw [Schönheide D + Rg A]: Kr E Frankenstein 7,5 km; P Gnadenfrei Bhf 6 km; [29 + 2 Ew].

Ratibor Stadt: Kr Ag P A St eK kK E Ratibor; 25 276 Ew.

Ratibor Schloß, KrRatibor; s. Bosatz.

Ratiborhammer Kol [Hammer]: Kr Ratibor 16 km; P Ratiborhammer 1 km; E Hammer 1 km; [546 Ew].

Ratsch D + Dom: Kr Ag Ratibor 13 km; P Katscher 4 km; A E Ratsch, Bhf 3,5 km; StkK Thröm; eK Rösnitz; 201 Ew.

Ratschenberg Kol [Reinerz]: Kr Glatz 25 km; P Reinerz 4,5 km; E Rückers 9,5 km; [91 Ew].

Ratschengrund Kol [Utschendorf]: Kr Glatz 20 km; P E Rückers 3, Bhf 4,5 km; [7 Ew].

Ratscher Weg Kol [Lehn-Langenau]: Kr Leobschütz 20,5 km; P E Katscher 0,5 km; [8 Ew].

Ratschin D: Kr Ag Schönau 7 km; P A St eK Tiefhartmannsdorf 2 km; E NdrKauffung 4 km; kK Kauffung; 97 Ew.

Ratschinhof s. Grafenort Kr Habelsch.

Ratschütz Kol [Kolbnitz]: Kr E Jauer 9 km; P Peterwitz (Bz. Liegnitz) 5 km; [16 Ew].

Ratsch-Vorwerk, Kr Glogau s. Robertshof.

Rattwitz D: Kr Ag E Ohlau 13,5, Bhf 15 km; P A St eK Rattwitz (Schles.); kK Margareth; 1042 Ew.

Ratzen D + Rg (m. Vw): Kr Ag Hoyerswerda 16 km; P E A St eK Lohsa (Bz. Liegnitz) 3 km; kK Wittichenau; 190 + 17 Ew.

Raudemühle Kr. Neumarkt, s. Rodem.

Rauden D: Kr Freystadt 9 km; Ag P E A St eK kK Neusalz (Oder) 4, Bhf 3 km; 420 Ew.

Rauden Neu- Stadtth. [Neusalz]: Kr Freystadt 11 km; P E Neusalz (Oder) 1 km; [551 Ew].

Rauden D: Kr Ag Hoyerswerda 24 km; P E A St eK Uhyst (Schles.) 4,5 km; 124 Ew.

Rauden Groß- D + Rg (m. Schloß): Kr Ag Rybnik 13 km; P A St E Rauden (Bz. Oppeln); eK Jacobswalde; kK GrRauden; 960 Ew.

Rauden Klein- D + Rg: Kr Ag Rybnik 16,5 km; P E A St Rauden (Bz. Oppeln) 4 km; eK Jacobswalde; kK GrRauden; 545 Ew.

Raudnitz D: Kr Ag Frankenstein 11,5 km; P A St kK Raudnitz (Bz Breslau); eK E Lampersdorf 2 km; 449 Ew.

Raudnitz-Raschdorf Rg: Kr Ag Frankenstein 10 km; P A St kK Raudnitz (Bz. Breslau); eK E Lampersdorf 2,5 km; 157 Ew.

Raudten Stadt: Kr Ag Steinau (Oder) 17 km; P A St eK kK Raudten (Bz. Breslau) Stadt; E Raudten 2,5 km; 1310 Ew.

Raudten Alt- D + Rg: Kr Ag Steinau 14,5 km; P St kK Raudten (Bz. Breslau) Stadt 2,5 km; E Raudten 4,5 km; A eK AltRaudten; 300 Ew.

Raudten Bhf [Queißen]: Kr Steinau (Oder) 19 km; P Raudten (Bz. Breslau) Bahnhof; 89 Ew.

Raudten-Burglehn D + Rg: Kr Ag Steinau 18 km; P St eK kK Raudten (Bz. Breslau) Stadt 1 km; E Raudten 3,5 km; A AltRaudten; 101 Ew.

Raumnitz Ober- u. Nieder- 2 Kol [Ullersdorf]: Kr Glatz 15 u. 12 km; P E Ullersdorf (Bz. Breslau) 4 u. 3, Bhf 5,5 u. 4,5 km; [100 u. 142 Ew].

Raupenau Vw [KlKotzenau]: Kr Lüben 23 km; P Kotzenau 4 km; E Dohna 1 km; [81 Ew].

Rauscha D + OF (m. FF u. Vw) [Görlitzer Kommunalheide]: Kr Ag Görlitz 34 km; P E St eK Rauscha, Bhf 1 km; A Rauscha I + H; 2702 [81] Ew.

Rauschwalde D: Kr Ag P E Görlitz 4 km; A St eK Kunnerwitz; 652 Ew.

Rauschwitz D + Rg: Kr Ag eK E Glatz 6,5 km; P A St kK Pischkowitz 2 km; 303 + 0 Ew.

Rauschwitz D: Kr Ag E eK Glogau 3 km; P A St Rauschwitz; kK Jätschau; 1395 Ew.

Rauske D + Rg: Kr Falkenberg 14 km; Ag P eK kK E Löwen (Schles.) 2,5, Bhf 3,5 km; A St Hilbersdorf; 86 + 36 Ew.

Rauske D + Rg: Kr Ag Striegau 10 km; P kK E Järischau 3, Bhf 4 km; A Bertholdsdorf; St Rauske; eK Gäbersdorf; 636 + 129 Ew.

Rausse D + Rg (m. Za): Kr Ag Neumarkt 9 km; P E Maltsch (Schles.) 2,5 km; A St eK Rausse; kK Camöse; 618 + 116 Ew.

Raussen D + Rg: Kr Sagan 21 km; Ag Priebus 11 km; P Wiesau (Kr. Sagan) 6 km; E OberHartmannsdorf 4 km; A St eK Reichenau b. Priebus; kK NdrHartmannsdorf; 32 + 9 Ew.

Rautenkranz Kretscham [Rg NdrSchosdorf]: Kr Löwenberg 16 km; P Schosdorf 2 km; E Greiffenberg 4 km; [6 Ew].

Rautke D + Rg (m. Stbr): Kr Ag Falkenberg 7,5 km; P A St eK kK E Graase 3 km; 94 + 44 Ew.

Rayschen D + Rg: Kr Wohlau 23,5 km; P Gimmel (Kr. Wohlau) 4 km; Ag kK E Winzig 9, Bhf 7 km; A St Rayschen; eK Wischütz; 98 + 41 Ew.

Rechenberg Rg: Kr Goldberg(-H) 18,5 km; Ag kK P E Haynau (Schles.) 1 km; A St eK Konradsdorf; 24 Ew.

Reckehütte Schwefelsäurefb [DRosdzin]: Kr Kattowitz 4,5 km; P E Schoppinitz 2, Bhf 1 km; [9 Ew].

Reczny WffrM [D Babitz]: Kr Ratibor 9 km; P E Nendza 1 km; 9 Ew.

Redenberg Kol: Stadtkreis P E Königshütte (Oberschles.) 1 km; [7 Ew].

Redendorf Kol [Bielschowitz]: Kr E Zabrze 8 km; P Antonienhütte 1 km; [287 Ew].

Redengrube Stkgr in Birtultau Kr Rybnik.

Redenhütte Hw [D Zaborze]: Kr P E Zabrze 1 km; [ca 400 Ew].

Redensberg Fb [Stadt Tarnowitz]: Kr P E Tarnowitz 1,5 km; [39 Ew].

Redensblickschächte Kr Beuthen s. Florentinegrube.

Redlichkeitgrube Zink- u. Bleierzgr in Radzionkau Kr Tarnowitz.

Reesewitz D + Rg (m. Vw 2 km): Kr Oels 22,5 km; P A St eK Reesewitz; E Gimmel 8,5 km; Ag Bernstadt 15 km; kK Kunzendorf; 316 + 116 Ew.

Regensberg D: Kr Löwenberg 34 km; Ag kK Friedeberg (Qu.) 7 km; P St eK Giehren 2 km; E Rabishau 6 km; A Querbach; 137 Ew.

Regnitz D: Kr Ag Neumarkt 10 km; P Oberstephansdorf 8 km; A St E Maltsch 8,5 km; eK Rausse; kK Camöse; 442 Ew.

Regnitzfähre Kol [Praukau]: Kr Wohlau 12,5 km; P Leubus 7 km; E Maltsch 9 km; [13 Ew].

Rehberg F [Rehberg-Panten]: Kr Liegnitz 6,5 km; P Rüstern 3,5 km; E Panten 3 km.

Rehberg-Panten Fgbz: Kr Ag eK kK Liegnitz; A St Panten; 10 Ew.

Rehhof F [DF Schelitz]: Kr Neustadt 26 km; P Schelitz (Bz. Oppeln) 3,5 km; E Lonschnik 8,5 km; [9 Ew].

Reibnitz D + Rg: Kr Ag Breslau 15 km; P E Schmolz 3 km; A St Poln-Peterwitz; eK Canth; kK Jäschgüttel; 43 + 66 Ew.

Reibnitz D + Rg: Kr Ag Hirschberg 8 km; P A St eK E Reibnitz, Bhf 2 km; kK Altkemnitz; 909 + 37 Ew.

Reichau D + Rg: Kr Ag Nimptsch 10 km; P eK Reichau (Schles.); E Steinkirche 8,5 km; A St Stachau; kK Danchwitz; 169 + 101 Ew.

Reichelschacht Vw [Rg Bärenhof]: Kr Kattowitz 11 km; P E Schwientochlowitz 3 km; [10 Ew].

Reichen D + Rg: Kr P Ag E Guhrau (Bz. Breslau) 7 km; A St Kahlau; eK Heinzendorf; kK Seitsch; 102 + 81 Ew.

Reichen Groß- D + Rg: Kr Ag kK Lüben 10 km; P E Vorderheide 5 km; A St eK GrReichen; 281 + 80 Ew.

Reichen Klein- Kol [GrReichen] + Rg: Kr Lüben 12 km; P E Vorderheide 4 km; [77+] 51 Ew.

Reichen D + Rg: Kr P E Ag eK Namslau 5 km; A Grambschütz; St Strehlitz-Grambschütz; kK Kaulwitz; 262 + 152 Ew.

Reichen Nieder- Kol + Vw [Reichen]: Kr P E Namslau 6,5 km; [21 + 31 Ew].

Reichenau Alt- D + Fgbz: Kr Ag Bolkenhain 15 km; P A St eK kK Alt-Reichenau (Schles.); E Salzbrunn 6 km; 1874 + 17 Ew.

Reichenau Neu- D: Kr Ag Bolkenhain 13 km; P A St eK kK Gießmannsdorf (Kr. Bolkenhain) 3 km; E Ruhbank 8 km; 421 Ew.

Reichenau D: Kr Ag Frankenstein 15,5 km; P eK Camenz (Schles.) Ort 6 km; E Wolmsdorf 5 km; A St kK Reichenau; 393 Ew.

Reichenau D: Kr Ag P E A St eK kK Freystadt (Niederschles.) 4 km; 168 Ew.

Reichenau D + Rg: Kr Ag eK Glatz 11 km; P Wallisfurth 2,5 km; E Möhlten 7,5 km; A St kK Reichenau; 543 + 11 Ew.

Reichenau Groß- D + Rg: Kr Ag Sagan 28 km; P A St GrReichenau; E Christianstadt 8 km; eK Weißig; kK Kosel; 603 + 133 Ew.

Reichenau b. Priebus D + Rg (m. Ober-, Nieder- u. Ludwigshof): Kr Sagan 24 km; Ag Priebus 11 km; P kK Gräfenhain (Bz. Liegnitz) 6 km; E Linderode 8 km; A St eK Reichenau; 272 + 39 Ew.

Reichenbach OL Stadt: Kr Görlitz 14 km; Ag P E A St eK Reichenbach (Oberlausf.), Bhf 1 km; 2080 Ew.

Reichenbach Nieder- D (m. Bhf)+Rg. Kr Görlitz 15 km; Ag P E eK Reichenbach (Oberlauf.) 1 km; A NiederReichenbach; St Reichenbach Ldbz; 376+43 Ew.

Reichenbach Ober- D+Rg (m. Zh): Kr Görlitz 13+11 km; Ag P E eK Reichenbach (Oberlf.) 1,5, Bhf 2,5 km; A NdrReichenbach; St Reichenbach Ldbz; 116+31 Ew.

Reichenbach Kol [Chroscczütz]: Kr E Oppeln 19 km; P Chroscczütz 2 km; [132 Ew].

Reichenbach Stadt (m. Holländ. WdM): Kr P Ag A St eK kK Reichenbach (Schles.); E Reichenbach 1,5 km; 15052 Ew.

Reichenbach D: Kr Ag Sagan 16 km; P kK Neuwaldau 4 km; E Christianstadt 10 km; A St eK Kottwitz; 405 Ew.

Reichenforst D+Rg: Kr Neurode 11 km; P Ag St eK kK E Wünschelburg 3,5 km; A Reichenforst; 97+57 Ew.

Reichenstein Stadt (m. Einsiedelei): Kr Frankenstein 18,5 km; P Ag A St eK kK E Reichenstein; 2284 Ew.

Reichhennersdorf D (m. Müllerschacht): Kr Ag P E eK kK Landeshut (Schles.) 4 km; A NiederZieder; St Reichhennersdorf; 723 Ew.

Reichthal Stadt: Kr E Ag Namslau 14 km; P A St eK kK Reichthal; 1222 Ew.

Reichwald D (m. Schäferberg u. Zg): Kr Ag Wohlau 14 km; P eK E Dyhernfurth 4,5 km; A St Riemberg; kK Wahren; 281 Ew.

Reichwaldau D+Rg: Kr Ag P eK kK Schönau (Katzbach) 3 km; E Altschönau 3 km; A Konradswaldau; St Reichwaldau; 286+66 Ew.

Reichwaldau Nieder- Kol [Schönau]: Kr P Schönau (Katzbach) 2 km; E Altschönau 2 km; 68 Ew.

Reichwalde D (m. Schf u. Zg)+Rg: Kr Rothenburg OL 26 km; Ag kK Muskau 21 km; P A St eK Reichwalde (Oberlauf.); E Klitten 6 km; 705+14 Ew.

Reideburg Vw [Hertwigswalde]: Kr Münsterberg; P E Hertwigswalde; [5 Ew].

Reihe Rg: Kr Ag Glogau 16 km; P E Quaritz 6 km; A St Seppau; eK Dalkau; kK GrKauer; 10 Ew.

Reilshof Vw [Rosniontau]: Kr E Gr-Strehlitz 6, Bhf 7 km; P Schimischow 4 km; [8 Ew].

Reilswerk Spundfb [Friedrichsthal]: Kr Oppeln 31 km; P Creutzburgerhütte 3 km; E Murow 6 km; [115 Ew].

Reimen D+Rg: Kr Ag eK Neisse 12 km; P Bechau 3 km; E Bösdorf 5 km; A St kK Reinschdorf; 266+47 Ew.

Reimsbach D: Kr Waldenburg 12 km; P E Wüstegiersdorf 5,5, Bhf 6,5 km; Ag St eK NdrWüstegiersdorf 5,5 km; A kK Donnerau; 131 Ew.

Reimswaldau D+Fgbz: Kr Waldenburg 9 km; P St eK Langwaltersdorf (Kr. Waldenburg, Schles.) 4 km; E Dittersbach 6 km; Ag kK Friedland 10,5 km; A Langwaltersdorf+Hornschloß; 497+0 Ew.

Reinberg D+Zg [Carolath]: Kr Freystadt 21+22 km; Ag P A St eK Carolath 2+3 km; E kK Beuthen (Bz. Lgtz.) 6+7 km; 673 [+6] Ew.

Reinberg D+Rg: Kr Ag Glogau 11 km; P eK Weißholz 3 km; E Gramschütz 10 km; A St Golgowitz; kK Wilkau; 45+9 Ew.

Reindörfel D+Rg (m. Zg): Kr P Ag eK kK E Münsterberg (Schles.) 1,5, Bhf 2,5 km; A St Bernsdorf; 498+86 Ew.

Reinersdorf D (m. Kol Seidok u. Zweihäuser)+Rg (m. OF, F, Brettmühle u. Zg): Kr Kreuzburg 23 km; Ag E kK Pitschen 12, Bhf 13 km; P A St eK Reinersdorf; 744+440 Ew.

Reinerz Stadt: Kr Glatz 20,5 km; P Ag A St eK kK Reinerz; E Rückers 4,5 km; 2948 Ew.

Reinerz Bad [Reinerz Stadt]: Kr Glatz 22 km; P Reinerz Bad (während der Badesaison, sonst Reinerz Stadt); E Rückers 6 km; [182 Ew].

Reinerz Fgbz (m. 4 FF): Kr Glatz; A St Grunwald (in Reinerz OF); 23 Ew.

Reinerzkrone Kol [Reinerz]: Kr Glatz 23 km; P Reinerz 2,5 km; E Rückers 7 km; [58 Ew].

Reinfeld Vw [KlBresa]: Kr Neumarkt 22,5 km; P E Kleinbresa 3, Bhf 1,5 km; [4 Ew].

Reinschdorf D (m. Zuckerfb): Kr Ag eK kK Cosel 3 km; P E Reinschdorf (Kr. Cosel); A St Wiegschütz; 1565 Ew.

Reinschdorf D+Rg: Kr Ag eK Neisse 10 km; P E Bösdorf (Schles.) 5 km; A St kK Reinschdorf; 523+15 Ew.

Reinshain D+Rg (**OberR**) u. Zg [ObWeichau]: Kr Ag E Freystadt 13 km; P A St eK Weichau 3 km; kK ObHerzogswaldau; 298+20 [u.0] Ew.

Reinshain Nieder- Vw [ObWeichau]: Kr E Freystadt 14 km; P Weichau 3 km; [5 Ew].

Reisau D+Rg: Kr Nimptsch 23,5 km; P Kleintinz 6 km; E Wäldchen 8 km; Ag Strehlen 11,5 km; A St Manze; eK Grünhartau; kK DtschLauden; 114+49 Ew.

Reisendorf D + Rg: Kr Grottkau 26 km; Ag eK Ottmachau 10 km; P kK Großcarlowitz (Bz. Oppeln) 3,5 km; E Friedenthal-Giesmannsdorf 3 km; A St Zedlitz; 52 + 15 Ew.

Reisewitz D + Rg (m. F): Kr Grottkau 26,5 km; Ag eK Ottmachau 8 km; P E Friedenthal-Giesmannsdorf 7 km; A St Zedlitz; kK GrCarlowitz; 141 + 136 Ew.

Reisezagel D + Vw [Stolz]: Kr Ag Frankenstein 8 km; P kK Bärwalde (Bz. Breslau) 2 km; E AltAltmannsdorf 4 km; A St eK Stolz; 120 [+ 30] Ew.

Reisezagel Neu- Kol [Reisezagel]: Kr Frankenstein 8,5 km; P Bärwalde (Bz. Breslau) 3,5 km; E Altaltmannsdorf 2,5 km; [84 Ew].

Reisicht (goldbergisch) Kol [Goldberger Vorwerke + Röchlitz]: Kr GoldbergH; P E Goldberg (Schles.) 3 km; [29 + 18 Ew].

Reisicht (haynauisch) D + Rg: Kr Goldberg(-H) 27 km; Ag kK Haynau 9 km; P E A St Reisicht 1 km; eK Samitz; 630 Ew.

Reisicht Nieder- Kol [Samitz]: Kr Goldberg(-H) 28 km; P E Reisicht 1 km; [54 Ew].

Reitersdorf Kol [Körnitz]: Kr Neustadt 29,5 km; P Körnitz (Bz. Oppeln) 1 km; E Oberglogau 8 km; kK Kerpen; [152 Ew].

Renardshütte Kol u. Hw [D Colonnowska]: Kr GrStrehlitz 19 km; P E Vossowska 1 km; [149 Ew].

Rendzin Vw [Zwoos]: Kr Lublinitz 19 km; P E Schierokau 6, Bhf 7 km; [97 Ew].

Rengersdorf D + Pfarrhof: Kr Ag eK Glatz 7 km; P E A St kK Rengersdorf (Bz. Breslau), Bhf 1 km; 2258 + 7 Ew.

Rengersdorf Ober- Rg + **Mittel-** Rg + **Nieder-** Rg (m. Ww): Kr Ag eK Glatz 8 + 7,5 + 6,5 km; P A St kK Rengersdorf (Bz. Breslau); E Rengersdorf u. NdrRengersdorf; 42 + 38 + 20 Ew.

Rengersdorf D: Kr Lauban 16 km; Ag E Marklissa 4 km; P eK Rengersdorf (Queis); A St Tzschocha; 785 Ew.

Rengersdorf Nieder- D: Kr Rothenburg OL 15 km; P A St Rengersdorf (Oberlaus.); E Kodersdorf 4 km; Ag Niesky 10 km; eK NdrRengersdorf; kK Muskau; 641 Ew.

Rengersdorf Ober- D + Rg (m. Schf): Kr Rothenburg OL 16 km; Ag Niesky 11 km; P A St Rengersdorf (Oberlaus.); E Kodersdorf 5 km; eK NdrRengersdorf; kK Muskau; 287 + 80 Ew.

Rengersdorf D: Kr Ag Sagan 13 km; P A St Briesnitz (Kr. Sagan) 3 km; E Hirschfeldau 10 km; eK kK Rengersdorf; 341 Ew.

Rennersdorf D: Kr Neisse 16 km; Ag eK Friedland 7 km; P A St kK Volkmannsdorf 4 km; E Mannsdorf 7 km; 294 Ew.

Rennersdorf D: Kr Ag Rybnik 15,5 km; P E A St Rauden (Bz. Oppeln) 1,5, Bhf 3 km; eK Jacobswalde; kK Groß-Rauden; 229 Ew.

Rennweg Kol [Goldberger Vorwerke]: Kr GoldbergH; P E Goldberg (Schles.) 2 km; [96 Ew].

Repetzko Kol [Oppatowitz]: Kr P E Tarnowitz 4,5 km; [136 Ew].

Reppersdorf D + Rg: Kr Ag P eK Jauer 5,5 km; E Altjauer 4 km; A St kK Malitsch; 493 + 172 Ew.

Reppline D + Rg: Kr Ag Breslau 11,5 km; P Reppline; E kK Rothsürben 5, Bhf 3,5 km; A St Gallowitz; eK Domslau; 227 + 94 Ew.

Repsch D + Rg: Kr Neustadt 26 km; Ag P eK kK E Oberglogau 4, Bhf 5 km; A St Schloß ObGlogau II; 344 + 62 Ew.

Repten Alt- D + Rg (m. Jagdschl): Kr Ag P eK E Tarnowitz 4,5 km; A St AltTarnowitz; kK AltRepten; 828 + 132 Ew.

Repten Neu- D: Kr Ag P eK E Tarnowitz 4,5 km; A St AltTarnowitz; kK AltRepten; 774 Ew.

Retta Vw [Sciern]: Kr Pleß 20 km; P E Neuberun 4 km; [36 Ew].

Retta Kol [Smilowitz]: Kr Pleß 31 km; P E Nicolai 3 km; [94 Ew].

Rettkau D + Rg: Kr Ag Glogau 13 km; P eK Gramschütz (Kr. Glogau) 2 km; E Gramschütz 1 km; A St GrGräditz; kK Hochkirch; 241 + 94 Ew.

Rettungshäuser (Martinshaus) Kr Striegau s. GrRosen.

Retzitz D (m. Mergelgut u. Schleuse XIV) + Rg: Kr Ag eK Gleiwitz 11 km; P Brzezinka (Kr. Gleiwitz) 3 km; E kK Laband 6 km; A Sersno; St Retzitz; 383 + 98 Ew.

Retzitzerhütte Vw [Tatischau]: Kr Gleiwitz 12 km; P Bitschin 4 km; E Tatischau 5 km; [13 Ew].

Reudchen D + Rg (m. F): Kr P Ag kK E Wohlau 6,5 km; A St Schöneiche; eK Mondschütz; 174 + 35 Ew.

Reudel Kol [NdrKühschmalz]: Kr Grottkau 14 km; P Kühschmalz 2,5 km; E Falkenau 8 km; [39 Ew].

Reumen D + F [Neuhof-Reumener Forst]: Kr Ag Münsterberg 7,5 km; P eK E Heinrichau (Bz. Breslau) 3, Bhf 1,5 km; A St kK Wiesenthal; 199 [+3] Ew.

Reußendorf D + Rg (Ndr- u. Oberhof): Kr Ag P E eK kK Landeshut (Schles.) 5 km; A St Kreppelhof; 498 + 37 Ew.

Reußendorf D + Rg: Kr Ag Waldenburg 5 km; P A St Reußendorf; E Altwasser 5, Dittersbach 5,5 km; eK kK Dittmannsdorf; 3526 + 90 Ew.

Reußenfeldau D: Kr Ag Sprottau 14 km; P A St eK Rückersdorf (Schles.) 2 km; kK Großenborau; E Hertwigswaldau 8 km; 83 Ew.

Reuthau D + Rg: Kr Ag Sprottau 14 km; P St kK Waltersdorf (Kr. Sprottau) 3 km; E A Reuthau 1 km; eK Ottendorf; 268 + 73 Ew.

Rhoden Kol [Melochwitz]: Kr P E Militsch (Bz. Breslau); [8 Ew).

Richtergrund Kol [Raiersdorf]: Kr Habelschwerdt 20,5 km; P E Raiersdorf (Schles.) 2,5, Bhf 4,5 km; [28 Ew].

Richtermühle WsfrM [D Leisnitz]: Kr E Leobschütz 10 km; P Leisnitz 2 km; [7 Ew].

Richtersdorf D: Kr Ag P eK kK E Gleiwitz 3 km; A St Richtersdorf; 3065 Ew.

Richthofenschacht Kol [D Rosdzin]: Kr Kattowitz 4 km; P E Schoppinitz 1,5 km; [25 Ew].

Riebnig D + Rg: Kr Ag Brieg 23 km; P eK Stoberau 6 km; E Löwen 15 km; A St Riebnig; kK Karlsmarkt; 313 + 138 Ew.

Riegel D + F [Fgbz Hoyerswerda]: Kr Ag eK Hoyerswerda 9 km; P A St Burghammer 6 km; E Lohsa 6 km; 64 [+3] Ew.

Riegel D + Rg: Kr Ag Striegau 23,5 km; P Dambritsch 3 km; E Buchwald-Ellguth 5,5 km; A Körnitz; St Hulm; eK Koiskau; kK Obsendorf; 34 + 42 Ew.

Riegersdorf D (m. Zg): Kr Ag Frankenstein 8,5 km; P E Wartha 5,5, Bhf 4 km; A St kK Briesnitz; eK Giersdorf; 443 Ew.

Riegersdorf D + Rg + Waldgut: Kr Ag E Neustadt 8 km; P A St kK Riegersdorf (Oberschles.); eK Schnellewalde; 1367 + 64 + 9 Ew.

Riegersdorf D + Rg (m. SchulzenM): Kr Pleß 15 km; Ag eK E Sohrau 5, Bhf 6 km; P A St kK Sussetz 3 km; 230 + 84 Ew.

Riegersdorf D: Kr Ag kK Strehlen 9 km; P St eK Riegersdorf (Kr. Strehlen); A E Crummendorf 2,5, Bhf 1,5 km; 766 Ew.

Riegershof Vw [Winzig]: Kr Wohlau 18,5 km; P E Winzig 3 km; [7 Ew].

Rieglitz D: Kr Ag eK kK Neisse 5 km; P Großneundorf (Bz. Oppeln) 3,5 km; E A St Bösdorf 5 km; 188 Ew.

Riemberg D + Rg: Kr Goldberg H; Ag Goldberg 9 km; P E Kosendau 4,5 km; A St eK Röchlitz; kK Rothbrünnig; 276 Ew.

Riemberg Vw [Droschkau]: Kr E Namslau 21 km; P Reichthal 9 km; [73 Ew].

Riemberg D + Rg (m. F): Kr Ag Wohlau 14,5 km; P A St eK Riemberg; E Obernigk 6 km; kK Heinzendorf; 1043 + 100 Ew.

Riemendorf D: Kr Löwenberg 21 km; Ag Lähn 9 km; P St Matzdorf 2 km; E Altkemnitz 8 km; A Spiller; eK Wünschendorf; kK KlRöhrsdorf; 250 Ew.

Riemertsheide D: Kr Ag eK Neisse 8 km; P Großneundorf (Bz. Oppeln) 3,5 km; E Kaundorf 4 km; A St Lassoth; kK Riemertsheide; 640 Ew.

Riesenthal Kol + Vw [Mahlen]: Kr Trebnitz 13 km; P eK Hünern (Kr. Trebnitz) 4 km; E Paschkerwitz 6 km; Klnb Kapsdorf 2 km; [4 + 26 Ew].

Rießteich Kol [Neuhammer] Kr Görlitz 31 km; P E Neuhammer (Oberlaus.) 2 km; [51 Ew].

Rietschen D + Rg (m. Bhf, M, Zg) + Fgbz: Kr Rothenburg OL 18 km; P E A St Rietschen; Ag kK Muskau 18 km; eK Daubitz; 690 + 101 + 0 Ew.

Rietschütz D + Rg (m. Niederhof u. Zg): Kr Ag Glogau 16 km; P kK Rietschütz; E Gramschütz 7 + 6 km; A St Simbsen; eK Rostersdorf; 240 + 135 Ew.

Rimpelsberg Kol [Birkenbrück + Paritz]: Kr Bunzlau 10 km; P Naumburg (Queis) 4 km; E Siegersdorf 5 km; [34 + 3 Ew].

Ringwitz D + F [OF Schelitz]: Kr Neustadt 24,5 km; P Psychod 4 km; E Sabine 7,5 km; Ag eK kK Friedland 7,5 km; A St Ringwitz; 807 [+14] Ew.

Ringwitz Unter- Kol [Psychod]: Kr Neustadt 25 km; P Psychod 5 km; E Sabine 7 km; [15 Ew].

Rinneberg Kol [Pohldorf]: Kr Habelschwerdt 14,5 km; P Altlomnitz 6 km; E Grafenort 11 km; [26 Ew].

Rinnersdorf, Groß- D + Rg: Kr Ag Lüben 9 km; P eK E Großrinnersdorf (Bz. Liegnitz); A Koslitz; St Jauschwitz; kK Raudten; 222 + 96 Ew.

Rinnersdorf Klein- D + Rg: Kr Ag Lüben 9 km; P E eK Großrinnersdorf (Bz. Liegnitz) 3 km; A Koslitz; St Jauschwitz; kK ObGläsersdorf; 71 + 31 Ew.

Rippin D (m. BartelM, BrettM u. GroßeM) + Rg (m. 2 FF): Kr E Gr-Wartenberg 8,5, Bhf 11 km; P Ag eK kK Neumittelwalde 6 km; A St Offen; 590 + 95 Ew.

Rippin-Ellguth s. Ellguth-R Kr Gr-Wartenberg.

Ritschedorf Kol [GrLeipe]: Kr Trebnitz 15,5 km; P E Obernigk 6,5 km; [40 Ew].

Ritterswalde D + Fgbz: Kr Ag eK Neisse 9 km; P A St kK Oppersdorf 4 km; E Kaundorf 3 km; 855 + 5 Ew.

Roben D: Kr Ag E Leobschütz 8,5 km; P St kK Roben; A Schmeisdorf; eK Mocker; 1122 Ew.

Robertshof Vw [Kuttlau]: Kr Glogau 15 km; P Kuttlau 4 km; E Glogischdorf 6 km; [12 Ew].

Rochus Kol [GrNeundorf + Weitzenberg]: Kr E Neisse 3,5 km; P Rochus; [189 + 18 Ew].

Rochus St Kol [GroßDöbern]: Kr E Oppeln 15 km; P Großdöbern 2,5 km; [196 Ew].

Rochusallee Kol [Mährengasse]: Kr P E Neisse 2 km; [441 Ew].

Rochusburg Villa bei Sagan.

Rocksdorf D + Vw m. F [Schräbsdorf Rg]: Kr Ag E Frankenstein 8,5, Bhf 7,5 km; P Tepliwoda 5,5 km; A St Schräbsdorf; eK Zülzendorf; kK Kaubitz; 68 [+ 25] Ew.

Rococogrube Zkblgr in Beuthen OS.

Rodehäuser Kol [Dittersbach]: Kr E Lüben 6 km; P Dittersbach (Kr. Lüben) 2 km; [29 Ew].

Rodeland Kol [Dombrowe]: Kr Gr-Wartenberg 22 km; P E Großgraben 4 km; [36 Ew].

Rodeland Weiler [Grünberg]: Kr P E Grünberg (Schles.) 2, Bhf 3 km; [27 Ew].

Rodeland D + F [DF Peisterwitz]: Kr Ag E Ohlau 14,5, Bhf 16 km; P Laskowitz (Bz. Breslau) 5 km; A St eK kK Minken; 364 [+ 6] Ew.

Rodeland D + Rg: Kr Ag Schönau 11 km; P E eK Ketschdorf 2 km; A St Seitendorf; kK Kauffung; 52 + 6 Ew.

Rodemühle M [ObStephansdorf]: Kr E Neumarkt 6,5, Bhf 3 km; P Oberstephansdorf 2 km; [23 Ew].

Rodland Kol [Wachow]: Kr P E Rosenberg (Oberschles.) 4, Bhf 5 km; [61 Ew].

Röchlitz D: Kr GoldbergH; Ag kK Goldberg 5 km; P E Kosendau 2 km; A St eK Röchlitz; 487 Ew.

Röhlau D: Kr Freystadt 12 km; P E A St eK kK Neustädtel (Bz. Liegnitz) 5 km; Ag Beuthen (Bz. Lgtz) 7 km; 169 Ew.

Röhrsdorf Alt- D + Rg (m. F): Kr Ag Bolkenhain 5 km; P E eK kK Alt-Röhrsdorf (Kr. Bolkenhain); A St Röhrsdorf; 653 + 43 Ew.

Röhrsdorf Neu- D: Kr Ag Bolkenhain 6 km; P E eK kK Alt-Röhrsdorf (Kr. Bolkenhain) 2 km; A St Röhrsdorf; 138 Ew.

Röhrsdorf Gräfl. D + Rg (m. F u. Vw): Kr Löwenberg 28 + 26 km; Ag eK kK P E Friedeberg (Queis) 2 km; A St Röhrsdorf gräfl; 658 + 30 Ew.

Röhrsdorf Klein- D: Kr Löwenberg 11 km; Ag Greiffenberg 3 km; P E Schmottseiffen (Lähn) 3 km; A Ullersdorf-Liebenthal; St kK Röhrsdorf; eK Wünschendorf; 502 Ew.

Rösnitz D: Kr Leobschütz 25,5 km; Ag E Katscher 7,5 km; P St eK Rösnitz; A Piltsch; kK Thröm; 1111 Ew.

Röversdorf Ober- D + Rg (m. Vw) u. **Nieder-** D + Rg: Kr Ag P eK kK Schönau (Katzbach) 1 u. 2 km; E Schönau u. Willenberg 1 km; A St Röversdorf; 478 + 64 u. 102 + 41 Ew.

Rogau D + Rg: Kr Ag P eK kK E Cosel (Oberschles.) 4,5, Bhf 3 km; A St Rogau; 1000 Ew.

Rogau D + Rg (m. Schf): Kr Ag eK Falkenberg 7,5 km; P E A Graase 5,5 km; St Kirchberg; kK Rogau; 203 + 84 Ew.

Rogau Kol [Wolmsdorf]: Kr Frankenstein 12 km; P Camenz (Schles.) Ort 2,5 km; E Wolmsdorf 2 km; [45 Ew].

Rogau D + Rg: Kr Ag Grottkau 14 km; P Endersdorf 6 km; E Giersdorf 7 km; A St kK ObKühschmalz; eK M-Schreibendorf; 120 + 7 Ew.

Rogau D + Rg (m. Fasanerie): Kr Liegnitz 22 km; Ag E Parchwitz 5, Bhf 6 km; P Rogau (Kr. Liegnitz); A St eK Koitz; kK Städtel Leubus; 114 + 130 Ew.

Rogau D + Rg: Kr Oppeln 18 km; Ag P eK Krappitz 6 km; E Gogolin 11 km; St Rogau; A Schloß Krappitz; kK GrSchimnitz; 788 + 149 Ew.

Rogau D + Rg: Kr Ag eK Ratibor 17 km; P Odrau (Bz. Oppeln) 3,5 km; E GroßGorzytz 3 km; A St Bluschczau; kK Rogau; 825 Ew.

Rogau-Rosenau D (m. Bhf 1 km) + Rg (m. Scheunenhof 73 u. SchfVw 9 Ew): Kr Schweidnitz 24 km; P A St eK kK E Rogau-Rosenau; Ag Zobten 4 km; 1144 + 116 Ew.

Rogelmühle WsfrM + F [Eckersdorf]: Kr Namslau 9,5 km; P E Nassadel 6,5 km; [7 + 7 Ew].

Rogelwitz D+Kgl OF (m. Kol u. 6F): Kr Ag E Brieg 16, Bhf 17 km; P eK Mangschütz 3,5 km; A St Rogelwitz; kK GrLeubusch; 328 + 87 Ew.

Rogelwitz I + II 2 F [OF Rogelwitz]: Kr E Brieg 16, Bhf 17 km; P Mangschütz 3 km; [2 + 10 Ew].

Rogoisna D + Rg: Kr Rybnik 12 km; Ag P eK E Sohrau (Oberschles.) 3, Bhf 4 km; A St Rogoisna; kK Boguschowitz; 457 Ew.

Rogolowa Kol [Rg GrStanisch]: Kr GrStrehlitz 24 km; P Colonnowska 4 km; E Vossowska 6 km; [23 Ew].

Rogosawe D+Rg: Kr Militsch 40 km; P Bargen (Schles.) 1 km; Ag Trachenberg 9 km; E Rogosawe; St eK kK GrBargen; A Beichau; 76 + 55 Ew.

Rogow Vw [Makau]: Kr Ratibor 14 km; P E Stolzmütz 2 km; [67 Ew].

Rogowietz Kol [Bluschczau]: Kr Ratibor 16 km; P Odrau (Bz. Oppeln) 4 km; E GroßGorzytz 4 km; [94 Ew].

Rogowietz Kol [D Rogau]: Kr Ratibor 16 km; P Odrau (Bz. Oppeln) 3,5 km; E GroßGorzytz 3,5 km; [159 Ew].

Rohnau D: Kr Ag kK Landeshut 11 km; P E Merzdorf (Kr. Bolkenhain) 4 km; A Kreppelhof; St Rohnau; eK Wernersdorf; 635 Ew.

Rohne D: Kr Rothenburg OL 45 km; Ag kK Muskau 16 km; P E St eK Schleife 2 km; A Muskau III; 462 Ew.

Rohnstock D+Rg: Kr Ag Bolkenhain 12 km; P E A St eK kK Rohnstock; 874 + 124 Ew.

Rohnstock Ober- D (m. Bhf Rohnstock u. Weidenbusch): Kr Ag Bolkenhain 11 km; P E A St eK kK Rohnstock 1 km; 490 Ew.

Rohow D + Rg: Kr Ag Ratibor 15 km; P kK Zauditz 3 km; E A Kuchelna 5 km; St Rohow; eK Rösnitz; 674 Ew.

Rohrau D+Rg: Kr Ag Ohlau 11 km; P kK E Kattern 5 km; A St Rohrau; eK Sillmenau; 102+66 Ew.

Rohrbusch Etbl [Grünberg]: Kr P E Grünberg (Schles.) 2 km; [54 Ew].

Rohrgrund (auch Rasegrund) Kol [Wallisfurth]: Kr Glatz 12 km; P Wallisfurth 3 km; E Altheide 5 km; [13 Ew].

Rohrlach D+Rg: Kr Schönau 22 km; P E Jannowitz (Schles.) 3 km; A St eK Rohrlach; kK Schildau; Ag Hirschberg 11 km; 540+32 Ew.

Rohrmühle WsfrM [D Oppersdorf]: Kr E Neisse 10 km; P Oppersdorf 2 km; [3 Ew].

Rohrmühle M [Wansen]: Kr Ohlau 16,5 km; P E Wansen 3 km; [9 Ew].

Rohrmühlhäuser Kr Reichenbach s. Lauterbach.

Rohrwald F [Rg KlOels]: Kr E Ohlau 14, Bhf 13 km; P Kleinöls 2 km; [7 Ew].

Rohrwiese D+Rg: Kr Ag Freystadt 23+22 km; P A St eK Niebusch 4 km; E Grünberg 20+21 km; kK Neuwaldau; 264+10 Ew.

Roitza Vw [Radzionkau]: Kr Tarnowitz 8 km; P E Radzionkau 2, Bhf 3 km; [280 Ew].

Rokitsch D+Rg: Kr Ag eK Cosel 9 km; P E Leschnitz (Oberschles.) 4, Bhf 7 km; A St Raschowa; kK Rokitsch; 615 Ew.

Rokittnitz D+Rg: Kr Ag Beuthen OS 10 km; P A St eK kK Miechowitz 5 km; E Ludwigsglück 5 km; 1216+114 Ew.

Rollemühle M [Vorst Bernstadt]: Kr Oels 17,5 km; P E Bernstadt (Schles.) 2 km; [18 Ew].

Rolling Kol [Stolzenau+Neuheide]: Kr Glatz 13,5 km; P Wallisfurth 2,5 km; E Altheide 6,5 km; kK ObSchwedeldorf; [14+11 Ew].

Rollmühle M [Neustadt]: Kr Hoyerswerda 20 km; P E Spremberg (Laus.) 12,5 km; [5 Ew].

Rollmühle Kr Rothenburg OL = Ruhlermühle.

Romania Kol [Kokoschütz]: Kr Rybnik 17,5 km; P Pschow 3 km; E Loslau 7 km; [7 Ew].

Romanshof D: Kr Rybnik 8 km; Ag eK kK Loslau 4,5, Bhf 3,5 km; P Birtultau 2 km; E Romanshof; A St Radlin; 459 Ew.

Romberg D (m. Zh u. M) + Rg (m. Zg): Kr Ag Breslau 14,5 km; P E Schmolz 6 km; A St Malkwitz; eK Herrmannsdorf; kK Neukirch; 124+71 Ew.

Rommenau D+Rg: Kr Neumarkt 20 km; P kK Malkwitz (Bz. Breslau) 2 km; Ag E Canth 7,5 km; A St Schimmelwitz; eK Peterwitz; 114+47 Ew.

Romnitz D+Rg: Kr Ag Liegnitz 24 km; P A St eK Großbaudiß 2,5 km; E Lohnig 5 km; kK Kuhnern; 70+42 Ew.

Romolkwitz D+Rg: Kr Ag Neumarkt 12,5 km; P Romolkwitz (Bz. Breslau); eK Rackschütz 5,5 km; E Canth 8 km; A St PolnBaudis; kK Jllnisch; 100+120 Ew.

Roms D: Kr Glatz 22,5 km; P Ag St eK kK Reinerz 2 km; E Rückers 7 km; A Friedersdorf (in Reinerz OF); 229 Ew.

Roniken D+Rg: Kr Ag Guhrau 17 km; P E Bojanowo 6 km; A Roniken; St eK kK Tschirnau; 202+124 Ew.

Rosaliegrube Wasserreservoir [D Gr-Dombrowka]: Kr Beuthen 8 km; P Groß-Dombrowka 1,5 km; E Laurahütte 6,5 km; [28 Ew].

Rosalienfundgrube Zink- u. Bleierzgr in Radzionkau Kr Tarnowitz.

Rosalienhof Bw [Reinersdorf]: Kr Kreuzburg 21 km; P Reinersdorf 2 km; E Pitschen 10 km; [49 Ew].

Rosalienthal Bw [Gorkau]: Kr Schweidnitz 17,5 km; P E Ströbel 1, Bhf 1,5 km; [175 Ew].

Rosamundehütte Zinkh: StadtKr Beuthen OS 8,5 km; P Friedenshütte 1 km; E Morgenroth 2,5 km; eK Antonienhütte; kK Eintrachthütte; [1638 Ew].

Roschkau D + Rg (m. F): Kr Ag eK Ratibor 19 km; P A St kK E Kreuzenort 4,5 km; [590 Ew].

Roschkowitz D + Rg (Alt- u. Neu-): Kr Kreuzburg 21 km; Ag E kK Pitschen 4, Bhf 5 km; P A St eK Roschkowitz; 490 + 406 Ew.

Roschowitzdorf D + Rg: Kr Ag eK Cosel 16 km; P kK Lohnau (Oberschles.) 1 km; E Birawa 10,5, Sakrau-Suckowitz 6 km; A St Kochanietz; 433 Ew.

Roschowitzwald D + Rg (Schippowitz): Kr Ag eK Cosel 12 km; P Sakrau (Kr. Cosel) 5 km; E Sakrau-Suckowitz 6, Birawa 7 km; A St Kochanietz; kK Lohnau; 767 Ew.

Roschwitz D: Kr P Ag eK kK E Glatz 6 km; A St Koritau; 262 Ew.

Rosdzin D: Kr Kattowitz 5 km; Ag eK Myslowitz 5 km; P kK E Schoppinitz 1 km; A St Rosdzin; 8137 Ew.

Rose Kol [Simsdorf]: Kr Neustadt 15 km; P E Zülz 5,5 km; [125 Ew].

Rosen Ober- D + Rg **u. Nieder-** D + Rg: Kr Ag Kreuzburg 12 km; P Skalung 2 km; E Konstadt 9 km; A St eK Rosen; kK Pitschen; 204 + 152 u. 130 + 142 Ew.

Rosen D: Kr Leobschütz 14,5 km; Ag Katscher 8 km; P A St kK Deutsch-Neukirch 2 km; eK Rösnitz; E Bauerwitz 12 km; 415 Ew.

Rosen Ober- D + Rg **u. Nieder-** D + Rg: Kr Ag Strehlen 16 km; P E Oberrosen (Kr. Strehlen); A St eK NdrRosen; kK Giersdorf; 309 + 26 u. 211 + 56 Ew.

Rosen Groß- D (m. Bhf u. 3 Stbr) + Rg (m. 3 Rettgshfrn, Schweizerh u. Bw ObRosen 2 km) **u. Klein-** D + Rg (m. Gutschdorfer H): Kr Ag Striegau 7 km; P A St eK kK Großrosen 0 + 1 km; E GrRosen 1 + 2 km; 948 + 301 u. 184 + 48 Ew.

Rosenau Hst [Cunnersdorf]: Kr Hirschberg 1,5 km; P Cunnersdorf (Kr. Hirschberg, Schles.) 2 km; [4 Ew].

Rosenau D + Rg: Kr Ag Liegnitz 10 km; P Wahlstatt 3,5 km; E Neuhof 6 km; A St Rosenau; eK Oyas; kK Malitsch; 346 + 53 Ew.

Rosenau D: Kr Ag P Schönau (Katzbach) 5 km; E Willenberg 2 km; A St eK Neukirch; kK Falkenhain; 92 Ew.

Rosenau Kr Schweidnitz s. Rogau-R.

Rosenau D: Kr Waldenburg 18,5 km; P Ag St eK kK E Friedland (Bz. Breslau) 3, Bhf 4 km; A Göhlenau; 246 Ew.

Rosenbach D + Rg: Kr Ag Frankenstein 13,5 km; P A St Schönheide (Bz. Bresl) 3,5 km; E Lampersdorf 3,5 km; eK Rosenbach; kK Weigelsdorf; 208 + 43 Ew.

Rosenberg D: Kr Ag Neustadt 15,5 km; P E Zülz 6 km; A St Simsdorf; kK Altzülz; eK Oberglogau; 392 Ew.

Rosenberg Stadt (m. F, Zh, Bhf u. Molkerei am Bhfe): Kr Ag P E Klnb A St eK kK Rosenberg (Oberschles.), Bhf 1 km; 4864 Ew.

Rosenberg Alt- D (m. Zh) + Rg (m. Altem Bw): Kr Ag P E eK kK Rosenberg (Oberschles.) 7 + 6 km; A St Alt-Rosenberg; 210 + 275 Ew.

Rosenfeld Kol [Girbigsdorf]: Kr E Görlitz 6 km; P Girbigsdorf 1 km; [35 Ew].

Rosenhain D: Kr Ag P kK E Ohlau 4, Bhf 2,5 km; A St Jätzdorf; eK Rosenhain; 622 Ew.

Rosenhain Kr Rosenberg s. WalspekR.

Rosenig D + Rg: Kr Ag Liegnitz 13,5 km; E Spittelndorf 5 km; P A St Rosenig (Kr. Liegnitz); eK Tentschel; kK Klemmerwitz; 280 + 104 Ew.

Rosenthal D (m. 2 Zg u. Zh) + Rg: Kr Ag Breslau 3,5 km; P Breslau 12; E Breslau (RDU) 1,5 km; Klnb A Rosenthal; St Breslau Land; eK Breslau (11 000 Jungfr.); kK Breslau (St. Bonifacius); 1903 + 116 Ew.

Rosenthal D: Kr Brieg 13 km; P A St kK E Lossen 3,5, Bhf 5 km; Ag Löwen 7 km; eK Rosenthal; 680 Ew.

Rosenthal D: Kr Ag Bunzlau 13 km; P Lichtenwaldau 3 km; E Thomaswaldau 5 km; A St eK Aslau; kK ObThomaswaldau; 492 Ew.

Rosenthal D: Kr Freystadt 24 km; Ag P A St eK Carolath (Schles.) 5 km; E kK Beuthen (Bz. Lgtz.) 7 km; 259 Ew.

Rosenthal D + Fgbz: Kr Habelschwerdt 15 km; P A St kK Rosenthal (Kr. Habelschwerdt); E Ebersdorf 4,5 km; Ag eK Mittelwalde; 840 + 0 Ew.

Rosenthal D + Rg: Kr Schweidnitz 27,5 km; P Mörschelwitz 1 km; E Rogau 3 km; Ag Zobten 7,5 km; A St Rosenthal; eK Rankau; kK Wirrwitz; 90 + 58 Ew.

Rosenvorwerk Kol + Vw [Schosnitz]: Kr Breslau 20,5 km; P E Canth 5, Bhf 6,5 km; [6 + 55 Ew].

Rosmierka D + Rg (m. Zg. u Hegerei): Kr Ag eK E GrStrehlitz 6 km; P Rosmierka; A St Kadlub; kK Rosmierz; 747 + 104 Ew.

Rosmierz D + Rg: Kr Ag eK GrStrehlitz 7,5 km; P Rosmierka 2 km; E A St Schimischow 5 km; kK Rosmierz; 570 + 21 Ew.

Rosniontau D (m. Zh u. Kol) + Rg: Kr Ag eK kK GrStrehlitz 4 km; P E Schimischow 2, Bhf 4 km; A St Schloß GrStrehlitz; 366 + 20 Ew.

Rosnochau D + Rg: Kr Neustadt 29 km; Ag eK E Oberglogau 6,5, Bhf 7,5 km; A St Walzen; P kK Rosnochau; 470 + 195 Ew.

Rossamühle M [D Rokitsch]: Kr Cosel 9 km; P E Leschnitz (Oberschles.) 7, Bhf 10 km; [38 Ew].

Rossocha Vw + F [Rg Turawa]: Kr Oppeln 15 km; P Turawa 2 km; E KlKottorz 5 km; [21 + 5 Ew].

Rossocha Weiler [KlBorek + Bronietz]: Kr E Rosenberg 6 km; P Großborek 7 km; [35 + 7 Ew].

Rossocha Weiler [Frei-Kadlub]: Kr Rosenberg 14 km; P E Zembowitz 4 km; [27 Ew].

Rossochacz Kol [Köberwitz]: Kr Ratibor 19 km; P Köberwitz (Bz. Oppeln) 0,5 km; E Bolatitz 3 km; [98 Ew].

Rostersdorf D + Rg (m. Ober-, Mittel- u. Ndrhof): Kr Ag Steinau 24 km; P A St eK Rostersdorf; E Raudten 8 km; kK Rietschütz; 475 Ew.

Roswadze D + Rg: KreK GrStrehlitz 21,5 km; Ag E Leschnitz 8, Bhf 4 km; P A St Deschowitz 2,5 km; kK Jeschona; 1120 + 152 Ew.

Roßberg D + Rg (m. Zg): Kr Ag P eK kK E Beuthen (Oberschles.) 1 km; A St Roßberg; 13 916 + 170 Ew.

Roßdorf D (m. Bleiche) + Rg (m. altem u. neuem F): Kr Ag P eK kK E Falkenberg (Oberschles.) 5,5, Bhf 6,5 km; A St Schloß Falkenberg; 306 + 41 Ew.

Roßhof Kol + Vw [Grunau]: Kr P E Neisse 6 km; kK Bielau; [71 Ew].

Roßnitz D: Kr Rothenburg OL 31 km; Ag kK Muskau 9 km; P E Tschöpeln (Oberl.) 5 km; A St eK Zibelle; 209 Ew.

Roßwitz D + Rg: Kr Nimptsch 25 km; P Kleintinz 2,5 km; E Wäldchen 7 km; Ag Strehlen 14 km; A St Manze; eK MarktBohrau; kK GrTinz; 129 + 50 Ew.

Rothbrünnig D: Kr GoldbergH; Ag Goldberg 8 km; P A Giersdorf (Kr. Goldberg-Haynau) 1,5 km; E Wildschütz 4 km; StkK Rothbrünnig; eK Straupitz; 314 Ew.

Rothbuchenhorst F [DF Tschiefer]: Kr Freystadt 22 km; P Carolath (Schles.) 7 km; E Neusalz (Oder) 12 km; [9 Ew].

Rothbusch Kol [Eichberg]: Kr E Bunzlau 6 km; P Eichberg (Kr. Bunzlau) 2 km; [12 Ew].

Rotheberg Kol [Kamnitz]: Kr Glatz 10 km; P Pischkowitz 5,5 km; E Möhlten 6,5 km; [10 Ew].

Rothehaus (Mittel-Apotheker) H [Spahlitz]: Kr P E Oels (Schles.) 3, Bhf 4 km; [4 Ew].

Rothemühle M [Wioske]: Kr P E Großwartenberg 4,5, Bhf 7 km.

Rothemühle WsfrM [D Bladen]: Kr Leobschütz 11,5 km; P Bladen 2 km; E Wernersdorf 7 km; [6 Ew].

Rothemühle bei Krastillau, Kr Leobschütz = Annahofermühle.

Rothemühle M [Weigelsdorf]: Kr Reichenbach 11,5 km; P E Weigelsdorf 3,5 km; [11 Ew].

Rothenbach D (m. Kol): Kr Ag Landeshut 12 km; P E Rothenbach (Schles.); A St Liebersdorf; eK kK Gottesberg; 2500 Ew.

Rothenburg a. O. Stadt: Kr Ag Grünberg 12 km; P E A St eK Rothenburg (Oder), Bhf 1 km; kK GrLessen; 631 Ew.

Rothenburg Bhf [Rg PolnNettkow]: Kr Grünberg 13 km; P eK Rothenburg (Oder) 1 km; [63 Ew].

Rothenburg OL Stadt: Kr Ag P A St eK Rothenburg (Oberlauf.); E Horka u. Uhsmannsdorf je 6 km; kK Muskau; 1216 Ew.

Rothenburg OL Rg: Kr Ag P St eK Rothenburg (Oberlauf.); E Horka u. Uhsmannsdorf je 6 km; A Uhsmannsdorf; kK Muskau; 77 Ew.

Rothenburg F [Rg Jankowitz-Rauden]: Kr Rybnik 15 km; P Rauden (Bz. Oppeln) 5 km; E Summin 6 km; [11 Ew].

Rothenburger Vorwerk Vw [Plothow]: Kr Grünberg 13 km; P E Rothenburg (Oder) 1 km; [9 Ew].

Rothengrund Kol [Seidorf]: Kr Hirschberg 14 km; P Seidorf 2 km; E Arnsdorf 6 km; [77 Ew].

Rothenhain Kol [Rützen]: Kr E Guhrau 6,5 km; P Niebe 4,5 km; [25 Ew].

Rothenzechau D + Fgbz: Kr Hirschberg 25 km; Ag E Schmiedeberg 7 km; P Schreibendorf (Riesengeb.) 4 km; A St Wüsteröhrsdorf; eK kK Haselbach; 174 + 0 Ew.

Rotherberg Kol [ObSchönfeld]: Kr E Bunzlau 5 km; P Gnadenberg (Bz. Liegnitz) 2 km; [33 Ew].

Rother Hof Kr Reichenb. s. M Peilau.

Rotherinne D (m. M) + Rg: Kr Ag Oels 10 km; P eK kK E Juliusburg 4,5, Bhf 6 km; A St Schickerwitz; 42 + 8 Ew.

Rothes Kreuz F [Rg Ellguth-Tillowitz]: Kr Falkenberg 12,5 km; P E Schiedlow 6,5 km; [9 Ew].

Rothes Vorwerk Vw [Gellenau]: Kr Glatz 31,5 km; P Lewin 3,5 km; E Rückers 16 km; [6 Ew].

Rothevorwerk Kol [Erdmannsdorf + Zillerthal]: Kr Hirschberg 9 km; P Erdmannsdorf (Schles.) 3 km; E Zillerthal 3 km; [51 + 51 Ew].

Rothfest Kol [Langendorf]: Kr Neisse 15 km; P Langendorf (Kr. Neisse) 2 km; E Rothfest; kK DeutschWette; [186 Ew].

Rothflössel D: Kr Habelschwerdt 22,5 km; P Ag A eK kK E Mittelwalde (Schles.) 5, Bhf 4 km; St Steinbach; 96 Ew.

Rothhaus Rg: Kr P Ag kK E Brieg (Bz. Breslau) 5, Bhf 6,5 km; A St Rothhaus-Briesen; eK Briesen; 56 Ew.

Rothhaus D + Rg: Kr Ag eK Neisse 10 km; P A St Lassoth (Kr. Neisse) 3 km; E Mannsdorf 4 km; kK Riemertsheide; 121 + 9 Ew.

Rothhaus D: Kr Ag eK Oppeln 7 km; P kK E Comprachtschütz 2 km; A St Chmiellowitz; 189 Ew.

Rothhof G [Altschönau]: Kr P Schönau (Katzbach) 3 km; E Altschönau 2 km; [5 Ew].

Rothkegel Gh [Rotherinne]: Kr Oels 9 km; P E Juliusburg 3,5, Bhf 5 km; [23 Ew].

Rothkirch D + Rg: Kr Ag Liegnitz 8 km; P A St eK Rothkirch (Katzbach); E Pahlowitz 2 km; kK Rothbrünnig; 277 + 146 Ew.

Rothkirchhof Kr Lüben s. Seebnitz.

Rothkirschdorf D + Rg: Kr P Ag eK E Schweidnitz 5 km; A Teichenau; St Rothkirschdorf; kK Würben; 63 + 53 Ew.

Rothkretscham Kol (m. Gh) [KlTschansch]: Kr Breslau 4 km; P Kleintschanich (Kr. Breslau) 1,5 km; E Breslau (OS) 4 km.

Rothkretscham Weiler [Tetta]: Kr Görlitz 24 km; P E Weißenberg (Sachsen) 3 km; [24 Ew].

Rothlach D + Rg: Kr Ag P E eK kK Bunzlau 3 + 4 km; A Kroischwitz; St Rothlach; 266 + 63 Ew.

Roth-Lobendau Kr Goldberg H s. Lobendau.

Roth-Neudorf D + Rg (m. F): Kr Ag Nimptsch 10 km; P eK Reichau (Schles.) 2 km; E Steinkirche 6,5 km; A St Stachau; kK Danchwitz; 86 + 88 Ew.

Rothschloß D + Rg: Kr Ag Nimptsch 11,5 km; P E Heidersdorf (Kr. Nimptsch) 4,5 km; A St kK Rothschloß; eK Karzen; 78 + 144 Ew.

Rothsürben D + Rg: Kr Ag Breslau 15 km; P A St kK Rothsürben; E Rothsürben 1 km; eK Wiltschau; 953 + 251 Ew.

Rothvorwerk Vw [ObHerzogswaldau]: Kr E Freystadt 6 km; P Herzogswaldau; [4 Ew].

Rothwaltersdorf D + Rg (m. Ober- u. Niederhof): Kr eK Neurode 12,5 km; E Möhlten 7, Neudorf 5 km; P Eckersdorf (Kr. Neurode) 3,5 km; Ag Glatz 13 km; A St kK Rothwaltersdorf; 700 + 70 Ew.

Rothwasser Mfl + F [OF Kohlfurt]: Kr Ag Görlitz 22 km; P A St eK Rothwasser (Oberlauf.); E Kohlfurt 6 km; 2486 [+ 6] Ew.

Rothwasserhäuser Kol [Loos]: Kr Sagan 23 km; P Neuhammer (Queis) 2 km; E Halbau 13 km; [93 Ew].

Rottwitz D (m. F) + Rg: Kr Ag eK Neisse 14 km; P Seiffersdorf (Kr. Grottkau) 1 km; E Bösdorf 9 km; A Bechau; St Nowag; kK Gläsendorf; 52 + 30 Ew.

Rowin D: Kr Rybnik 9 km; Ag P eK E Sohrau (Oberschles.) 4, Bhf 5 km; A St Rogoisna; kK Boguschowitz; 487 Ew.

Rownin Kol [Stadt Hultschin + Langendorf]: Kr Ratibor 28 km; P Hultschin 1 km; E Dielhau 4 km; [352 + 90 Ew].

Roy D: Kr Rybnik 9,5 km; Ag eK E Sohrau 6, Bhf 7 km; P Oberschwirklan 2,5 km; A St Rogoisna; kK Boguschowitz; 438 Ew.

Royn D + **Nieder-** Rg **u. Ober-** Rg: Kr Liegnitz 18,5 u. 20,5 km; Ag kK Parchwitz 13 u. 15 km; P A St eK Klnb Royn (Kr. Liegnitz); E Spittelndorf 7,5 u. 9,5 km; 454 + 61 u. 69 Ew.

Rubengrube Bgw [Buchau]: Kr P E Neurode 1,5 km; [6 Ew].

Ruda D (m. Kol) + Rg: Kr Ag eK Ratibor 18 km; P Ratiborhammer 5 km; E Hammer 5 km; A St Thurze; kK Slawikau; 378 Ew.

Ruda D (m. Bhf) + Rg (m. Kol Neu-Ruda, EmmyZg 2c.): Kr Ag Zabrze 6 km; P A St E Ruda; eK Beuthen OS; kK Biskupitz; 11911 + 2880 Ew.

Rudahammer Kol (Kuznitza) + Vw [Ruda]: Kr Zabrze 7 km; P E Ruda 2 km; [ca 900 + 200 Ew].

Ruda-Lassoki Kr Cosel = Dziergowitzer Ruda.

Rudamühle Anth d. Irrenanst. Rybnik [D Kgl. Wielepole]: Kr P E Rybnik 2, Bhf 3 km; [49 Ew].

Ruda-Poremba Kol [Ruda]: Kr Zabrze 5 km; P E Ruda 2,5 km; [ca 600 Ew].

Rudau Fgbz (OF Kottwitz): Kr Ag Breslau 24 km; P St kK Clarenkranst 3 km; E Breslau (OS) 25, Ohlau 20,5 km; A Rudau; eK GrNädlitz; 8 Ew.

Rudelsdorf D + Rg (m. F u. Oberhof): Kr Ag eK GrWartenberg 10 km; P A St kK Rudelsdorf (Bz. Breslau); E Stradam 10 km; 299 + 163 Ew.

Rudelsdorf Nieder- D + Rg: Kr Lauban 22 km; Ag P E eK Seidenberg (Oberlaus.) Stadt 4 km; A St Wilka; kK Schönberg; 300 + 33 Ew.

Rudelsdorf Ober- D + Rg: Kr Lauban 21 km; Ag P E eK Seidenberg (Oberlaus.) Stadt 3 km; A St Wilka; kK Pfaffendorf; 161 + 28 Ew.

Rudelsdorf Kol [Tuntschendorf]: Kr E Neurode 10 km; P Tuntschendorf 2 km; [89 Ew].

Rudelsdorf D + Rg: Kr Ag Nimptsch 12 km; P E Trebnig (Kr. Nimptsch) 1,5 km; A St Wättrisch; eK Rudelsdorf; kK Rothschloß; 361 + 124 Ew.

Rudelstadt Mfl (m. Garnbleiche u. Zg) + Rg (m. Bergschmiede): Kr Ag Bolkenhain 15 km; P A St eK Rudelstadt (Schles.); E Merzdorf 2,5 km; kK Kupferberg; 1535 + 68 Ew.

Ruderswald D + Rg: Kr eK Ratibor 22 km; P Preußisch-Oderberg 4 km; E Annaberg 3 km; Ag Hultschin 9 km; A Kreuzenort; St kK Ruderswald; 598 Ew.

Rudnik D + Rg (m. F u. Oberhof) u Kreuzprobstei-G: Kr Ag eK E Ratibor 6 km; P A St kK Rudnik; 1203 Ew.

Rudnitzmühle WsrM [Proskau]: Kr E Oppeln 13 km; P Proskau 2 km; [16 Ew].

Rudno (a. Rudnau) D (m. Kol) + Rg: Kr Ag Gleiwitz 16,5 km; P E Rudzinitz 4,5, Bhf 6 km; A Bitschin; St Laskarsowka; eK Jacobswalde; kK Rudno; 609 + 21 Ew.

Rudolfswaldau D + Fgbz: Kr Waldenburg 21,5 km; P kK Oberwüstegiersdorf 7 km; E Königswalde 3,5 km; Ag eK NdrWüstegiersdorf 6 km; A Rudolfswaldau + Hohe Eule; St NdrWüstegiersdorf + Wüstewaltersdorf; 816 + 0 Ew.

Rudolphgrube Galmeigr [Rg Deutsch-Piekar]: Kr kK Beuthen OS 3 km; P Buchatz 1 km; E Scharley 0,5 km; [8 Ew].

Rudolphgrube Stkgr [Volpersdorf]: Kr E Neurode 6,5 km; P Volpersdorf 2,5 km; [34 Ew].

Rudolphsbach Rg: Kr Ag eK kK Liegnitz 5 km; P E Neuhof (Kr. Liegnitz) 1,5, Bhf 4 km; A St Prinkendorf; 92 Ew.

Rudolphshof Kol [Doberwitz]: Kr Glogau 16 km; P Brieg (Kr. Glogau) 5 km; E KlTschirne 4 km; [3 Ew].

Rudoltowitz D + Rg: Kr Ag P eK Pleß 5,5 km; E Goczalkowitz 4 km; A St Rudoltowitz; kK Cwiklitz; 624 + 242 Ew.

Rudovka (Rudowki) Kol [Rudoltowitz]: Kr P E Pleß 6,5 km; [101 Ew].

Rudy-Piekar D + Rg: Kr Ag P eK E Tarnowitz 3,5 km; A St Trockenberg; kK Radzionkau; 1189 + 31 Ew.

Rudzinitz D + Rg: Kr Ag Gleiwitz 20 km; P A St E Rudzinitz, Bhf 1,5 km; eK Jacobswalde; kK Rudno; 823 + 221 Ew.

Rückenwaldau D (m. Bhf u. F): Kr Ag Bunzlau 24 km; P E eK Rückenwaldau; A St Modlau; kK NdrSchönfeld; 572 Ew.

Rückenwaldau (NeuhammerAntheil) Kol [Neuhammer]: Kr Bunzlau 26 km; P Rückenwaldau 5 km; E Modlau 1 km; [29 Ew].

Rückers D (m. M) + Rg: Kr Glatz 16 km; P E A St kK Rückers, Bhf 1,5 km; Ag eK Reinerz 4,5 km; 2015 + 64 Ew.

Rückers Neu- Kol [Rückers]: Kr Glatz 18,5 km; P E Rückers 3,5, Bhf 5 km; [219 Ew].

Rückersdorf D + Rg: Kr Ag Sprottau 13 + 12 km; P A St eK Rückersdorf (Schles.); E Hertwigswaldau 5 km; kK Großenborau; 817 + 93 Ew.

Rüstern Ober- + Mittel- + Nieder- 3 D: Kr Ag E kK Liegnitz 6 km; P eK Rüstern; A St Kuchelberg; 329 + 466 + 472 Ew.

Rützen D + Rg: Kr Ag E Guhrau 7, Bhf 8 km; P Niebe 4 km; A St eK Rützen; kK Gr Osten; 313 + 136 Ew.

Ruhbank D + F [Fgbz Einsiedel]: Kr Ag Bolkenhain 15 km; P E Ruhbank; A Wernersdorf; St eK kK Gietzmannsdorf; 632 [+ 6] Ew.

Ruhbank Bhf [Hartmannsdorf]: Kr Landeshut 7 km; P Ruhbank 1 km; [84 Ew].

Ruhberg Vw [Schmiedeberg]: Kr Hirschberg 14 km; P E Schmiedeberg (Riesengeb.) 2 km.

Ruhe H [Grünberg]: Kr P E Grünberg (Schles.) 2, Bhf 3 km; [14 Ew].

Ruhlamühle M [Mühlrose]: Kr Rothenburg OL 40 km; P E A Schleife 7 km; [14 Ew].

Ruhland Stadt (m. Bhf) + Rg (m. F): Kr Hoyerswerda 28 km; Ag P E A St eK Ruhland, Bhf 1 km; kK Wittichenau; 2413 + 26 Ew.

Rummelsberg Kr Strehlen s. Belvedere.

Rungehäuser Kol [Nassadel]: Kr Namslau 6,5 km; P E Nassadel 2 km; [10 Ew].

Rungendorf Kol + Vw [Frauenhain-R]: Kr Schweidnitz 16,5 km; P E Mettkau 8 km; [72 + 34 Ew].

Runzen D (m. M): Kr Ag E Ohlau 11, Bhf 12,5 km; P A St Gusten (Bz. Breslau) 4,5 km; kK Thomaskirch; eK Wüstebriese; 559 Ew.

Ruppendorf D + Rg: Kr Sagan 23 km; Ag Priebus 14 km; P kK Gräfenhain (Bz. Liegnitz) 4 km; E Linderode 5 km; A St eK Reichenau b. Priebus; 192 + 43 Ew.

Ruppersdorf D + Rg: Kr Ag Strehlen 7 km; P eK Ruppersdorf (Schles.); A St E Glambach 2 km; kK Wansen; 651 + 164 Ew.

Ruptau D + Rg: Kr Rybnik 22 km; Ag Loslau 15 km; P Jastrzemb 4 km; A St kK Ruptau; E Petrowitz 6 km; eK Gollassowitz; 1029 Ew.

Ruptawietz D: Kr Rybnik 23,5 km; Ag Loslau 16 km; P Jastrzemb 5,5 km; A St kK Ruptau; eK Gollassowitz; E Seibersdorf (Oesterr.) 7,5 km; 79 Ew.

Ruschinow Kol (m. Kaintochmühle) [Gr Paniow]: Kr Zabrze 16 km; P E Nicolai 5,5 km; [68 Ew].

Ruschinowitz D (m. Kol Ndr Sodow) + Rg: Kr Ag eK E Lublinitz 7, Bhf 8 km; P kK Sodow 4 km; A St Koschentin; 408 + 51 Ew.

Ruschkowitz D + Rg: Kr Ag kK E Nimptsch 5 km; P Tepliwoda 3,5 km; A St Ruschkowitz; eK Siegroth; 56 + 38 Ew.

Ruttken Kol + F [D + Rg Ellguth-Tillowitz]: Kr Falkenberg 9 km; P E Tillowitz 3,5 km; [122 + 16 Ew].

Rux D + Rg: Kr Ag Trebnitz 12,5 km; P eK Hünern (Kr. Trebnitz) 4 km; E A St Schebitz 5,5, Bhf 3,5 km; kK Klnb Kapsdorf 2 km; 116 + 141 Ew.

Rybarze Kol [Straduna]: Kr Oppeln 34 km; P Mechnitz 4 km; E Deschowitz 7,5 km; [154 Ew].

Rybna D + Rg: Kr Ag eK Tarnowitz 6 km; P E Friedrichshütte (Oberschles.) 2 km; A St Piassetzna; kK Rybna; 1067 + 138 Ew.

Rybnik F [Goslau]: Kr Kreuzburg 15 km; P Uschütz 4 km; E Pitschen 9 km; [8 Ew].

Rybnik Stadt (m. Bhf, Irrenanstalt, Zg u. Kol bei Chwallowitz): Kr Ag P A St eK kK E Rybnik; 6482 Ew.

Rybnik Kgl Fgbz: Kr Ag P Rybnik; A Kgl-Jankowitz; St E Paruschowitz; 0 Ew.

Rybnikerhammer Walzwerk u. Kol [Kgl Wielepole]: Kr P E Rybnik 3, Bhf 4 km; [275 Ew].

Rybowka Kol [Zawada]: Kr Pleß 24 km; P Friedrichsgrube 2,5 km; E Orzesche 5 km; [98 Ew].

Rydultau Ober- D + **Nieder-** D: Kr Ag Rybnik 12,5 km; P E Czernitz (Bz. Oppeln) 3, Bhf 2 km; A St Rydultau; eK Loslau; kK Pschow; 2398 Ew.

Rysack Kol [Sproitz]: Kr Rothenburg OL 19 km; P Sproitz 1 km; E Mücka 4 km; [12 Ew].

Rytzek Kol [Rg Sausenberg]: Kr Rosenberg 11 km; P E Sausenberg 4 km; [13 Ew].

Rzabkow Weiler [Golkowitz + Skrbenski]: Kr Rybnik 22,5 km; P Jastrzemb 5 km; E Petrowitz 3,5 km; [157 + 39 Ew].

Rzendowitz D + Rg (m. F u. Vw): Kr Lublinitz 20 km; Ag P St eK kK Guttentag 3 km; E Zembowitz 9 km; A Schloß Guttentag; 409 + 56 Ew.

Rzendowka Kol [Leschczin]: Kr Rybnik 8,5 km; P E Czerwionka 6 km; [54 Ew].

Rzetzitz D + Rg (m. Zh): Kr eK E Cosel 12,5, Bhf 14,5 km; Ag P Gnadenfeld 1 km; A St kK Rzetzitz; 686 Ew.

Rzetzitz Kr Gleiwitz s. Retzitz.

Rzuchow D+Rg: Kr Ag Rybnik 15 km; P Kornowatz 4 km; E Czernitz 7 km; A St Rzuchow; eK Loslau; kK Pstrzonsna; 338+145 Ew.

Rzytze Kol+Vw [Czieschowa]: Kr Lublinitz 11 km; P E Koschentin 4, Bhf 5 km; [32+7 Ew].

Saabe D+Rg: Kr Ag Namslau 11,5 km; P Minkowsky 4 km; E kK Eckersdorf 8 km; A eK Hönigern; St Saabe-Minkowsky; 277+91 Ew.

Saabe Klein- Abb, M u. F [Saabe]: Kr Namslau 10,5 km; P Minkowsky 3,5 km; E Eckersdorf 9 km.

Saabor Mfl+D+Rg: Kr Ag Grünberg 16 km; P A St eK Saabor; E Nittritz 10 km; kK Milzig; 405 + 383 + 130 Ew.

Saabor Groß- D+Rg: Kr Ag Neumarkt 15 km; P E Nimkau 4 km; A St GrSaabor; eK Belkau; kK Gloschkau; 237 + 134 Ew.

Saabor Klein- Kol+Vw [GrSaabor]: Kr Neumarkt 13 km; P E Nimkau 5,5 km; [53+7 Ew].

Saalau D: Kr Ag E eK Hoyerswerda 10 km; P A St kK Wittichenau 3 km; 126 Ew.

Saalberg (Hinter- u. VorderS) D: Kr Hirschberg 13 km; Ag A kK E Hermsdorf u. K. 4,5 km; P Hain (Riesengeb.) (f. HinterS) u. Giersdorf (Riesengeb.) (f. VorderS); St eK Hermsdorf u. K. u. Giersdorf; 535 Ew.

Saalhaushof Kr Glatz s. NdrEisersdorf.

Saara D: Kr Ag Neumarkt 17 km; P E Deutsch-Lissa 2,5 km; A St eK kK Leuthen; 153 Ew.

Saarau D + Rg (m. Bhf): Kr Ag Schweidnitz 11,5 km; P E A St Saarau; eK Peterwitz; kK Puschkau; 2640+85 Ew.

Saarawenze D + Rg: Kr Ag Neumarkt 17,5 km; P Deutsch-Lissa 5,5 km; E Nippern 2 km; A St Krampitz; eK Leuthen; kK GrBresa; 88 + 22 Ew.

Saatz D + Rg: Kr Sagan 15 km; Ag P E Halbau 1 km; A St eK Cunau; kK NdrHartmannsdorf; 103 + 2 Ew.

Sabagne Kol + Vw [Jeroltschütz]: Kr Kreuzburg 12 km; P E Konstadt 3 km; [53 + 10 Ew].

Sabel D + Rg (AltS): Kr Ag P eK Glogau 9 km; E Glogischdorf 5 km; A St Biegnitz; kK Rabsen; 114 + 47 Ew.

Sabine D + Rg: Kr Falkenberg 12 km; Ag eK Friedland 8,5 km; P Tillowitz 5,5 km; E Sabine 1,5 km; A St Wiersbel; kK Psychod; 662 + 24 Ew.

Sabinengrund Kol + F [D + Rg Kölmchen]: Kr Freystadt 26 km; P Liebenzig 2 km; E Neusalz (Oder) 15 km; [16+4 Ew].

Sabinietz Weiler (m. Sostawie u. Suchowsky) [Bodland] + F [Jagdschl Bodland]: Kr Rosenberg 27 km; P Bodland 2 km; E Kreuzburg 8 km; [212 +6 Ew].

Sabinitz Kol [Dammratsch]: Kr Oppeln 34 km; P Dammratsch 1 km; E Carlsruhe OS 4 km; [190 Ew].

Sabinka Kol [Schieroth]: Kr Gleiwitz 21 km; P Schieroth 0,5 km; E Tost 8,5 km; [140 Ew].

Sabiok (Wygoda) Kol [Schadegur]: Kr Namslau 16 km; P Reichthal 5 km; E Noldau 11 km; [14 Ew].

Sabiok Vw [Kraschen]: Kr Oels 25 km; E Bernstadt 10,5 km; P Kraschen (Kr. Oels) 2 km; [23 Ew].

Sabitz D + Rg (m. Vw): Kr Ag Lüben 14 km; P eK Seebnitz (Bz. Liegnitz) 2 km; E Göllschau 10 km; A St Sabitz; kK Kaltwasser; 321 + 51 Ew.

Sablath D: Kr Neumarkt 13 km; Ag Canth 12,5 km; P St kK Kostenblut 2 km; E ObMois 9,5 km; A Jacobsdorf; eK Pirschen; 414 Ew.

Sabor Kol + Zg [Borkau D + Rg]: Kr E Glogau 6 + 8 km; P Weißholz 4 km; [113 + 5 Ew].

Saborwitz D + Rg: Kr Ag Guhrau 11 km; P E Saborwitz, Bhf 1 km; A St Triebusch; eK Geischen; kK Tschirnau; 175 + 115 Ew.

Sabrodt D: Kr Ag Hoyerswerda 10,5 km; P E Spremberg (Lausitz) 10,5 km; A St Geierswalde; eK Bluno; 319 Ew.

Sabschütz D: Kr Ag eK E Leobschütz 5 km; P A St kK Sabschütz; 951 Ew.

Sacharsowitz D (m. MM) + Rg: Kr Gleiwitz 18 km; Ag Tost 6 km; P A St kK Schieroth 3,5 km; E Peiskretscham 8 km; eK Tost-Peiskretscham; 166 + 87 Ew.

Sacherwitz D + Rg: Kr Ag Breslau 10,5 km; P kK E Kattern 2, Bhf 3 km; A KlSägewitz; St Breslau Land; eK Breslau (St Christoph.); 130 + 59 Ew.

Sachsonie F [Rg Bankau]: Kr Kreuzburg 11 km; P E Bankau 4 km; [19 Ew].

Sachtamühle M (Kostellitz): Kr E Rosenberg 16 km; P Kostellitz 3 km; [7 Ew].

Sachwitz D + Rg: Kr Neumarkt 28 km; P kK Sachwitz; Ag E Canth 7, Bhf 8,5 km; A St Beilau; eK Gnichwitz; 765 + 61 Ew.

Sachziale Kol [Schadegur]: Kr Namslau 19 km; P Reichthal 6,5 km; E Noldau 12,5 km; [58 Ew].

Sacken Kol [Brune]: Kr Kreuzburg 20 km; P Jacobsdorf (Kr. Kreuzburg, Oberschl.) 4 km; E Konstadt 11 km; [64 Ew].

Sacken D: Kr Oppeln 24 km; Ag Kupp 10 km; P St Poppelau (Kr. Oppeln) 6,5 km; E Löwen 18 km; A kK AltPoppelau; eK Sacken; 702 Ew.

Sackenhoym D: Kr Ag Cosel 15,5 km; P E St Birawa 2,5 km; A Slawentzitz; eK Jacobswalde; kK AltCosel; 277 Ew.

Sackerau D: Kr Ag E Guhrau 12,5, Bhf 13,5 km; P Schabenau 5 km; A St Waldvorwerk; eK Herrnlauersitz; kK GrOsten; 53 Ew.

Sackerau Kol [Tepliwoda]: Kr Münsterberg 19 km; P Tepliwoda 2 km; E Neudorf-Dirsdorf 6 km; [70 Ew].

Sackerau D + Rg: Kr Ag P Ohlau 8,5 km; E Leisewitz 5 km; A St kK Märzdorf; eK Zedlitz; 226 + 59 Ew.

Sackerschöwe D + Rg: Kr Trebnitz 23 km; Ag Trachenberg 9 km; P Groß-Peterwitz (Kr. Trebnitz, Schles.) 2,5 km; E Gellendorf 6 km; A St Schmark-Ellguth; eK Stroppen; kK GrBargen; 57 + 71 Ew.

Sackisch D: Kr Glatz 33 km; P Cudowa (Bz. Breslau) 1 km; E Rückers 17,5, Nachod 5 km; Ag kK Lewin 5 km; A St Schlaney; eK Straußeney; 793 Ew.

Sackisch Neu- Kol [Sackisch]: Kr Glatz 33 km; P Cudowa (Bz. Breslau) 0,5 km; E Rückers 18 km; 84 Ew.

Sackmühle M [Schickerwitz]: Kr Oels 11,5 km; P E Juliusburg 5, Bhf 6,5 km; [5 Ew].

Sacrau Kr. Cosel s. Sakrau.

Sacrau D + Rg (m. Kalkwerken): Kr Ag GrStrehlitz 17 km; P A St E Gogolin 5 km; eK Krappitz; kK Jeschona; 289 + 359 Ew.

Sacrau D + Rg: Kr GrWartenberg 24 km; P A St eK kK Goschütz 3 km; E Frauenwaldau 11 km; Ag Festenberg 7 km; 76 + 12 Ew.

Sacrau D + Bw [Schönjohnsdorf]: Kr Ag Münsterberg 13 km; P E eK Heinrichau (Bz. Breslau) 6, Bhf 4,5 km; A St Schönjohnsdorf; kK PolnNeudorf; 223 [+8] Ew.

Sacrau D (m. Papierfb) + Rg: Kr Ag Oels 20 km; P eK kK Hundsfeld 2 km; E A St Sacrau; 1591 + 303 Ew.

Sacrau-Turawa D + Rg: Kr Ag Oppeln 25 km; P Poliwoda 3 km; E Zembowitz 8 km; A Bierdzan; St Sacrau-Turawa; eK Heinrichsfelde; kK Ellguth-Turawa; 656 + 191 Ew.

Sadebeckshöhe Kol [Schobergrund]: Kr Reichenbach 13,5 km; P E Gnadenfrei Bahnhof 2 km; [324 Ew].

Sadewitz D + Rg (m. F): Kr Breslau 19,5 km; Ag eK Canth 4,5 km; P A St E Sadewitz (Kr. Breslau), Bhf 2,5 km; kK Schosnitz; 300 + 131 Ew.

Sadewitz D + Rg: Kr Ag Nimptsch 11,5 km; P E Steinkirche 5,5, Bhf 4,5 km; A St Stachau; eK Prauß; kK Danchwitz; 83 + 18 Ew.

Sadewitz D: Kr Oels 12 km; P Ag Bernstadt (Schles.) 5,5 km; E A St GrZöllnig 3,5 km; eK Vielguth; kK Sadewitz; 427 Ew.

Sadewitz Zg [Sadewitz]: Kr Oels 10,5 km; P E Großzöllnig 1,5, Bhf 0 km; [4 Ew].

Sadolle Kol [Petrowitz]: Kr Pleß 29 km; P E Idaweiche 4 km; [70 Ew].

Sadzawka Kol [Siemianowitz]: Kr Kattowitz 5 km; P E Laurahütte 1 km; [2713 Ew].

Säbisch Kol [Grögersdorf]: Kr Nimptsch 19,5 km; P Karzen 3,5 km; E Kurtwitz 7 km; [9 Ew].

Säbischdorf D: Kr P Ag eK E Schweidnitz 3,5 km; A Teichenau; St Säbischdorf; kK Würben; 135 Ew.

Sägen D (m. Molkerei Strehlen): Kr P Ag eK kK E Strehlen (Schles.) 2, Bhf 2,5 km; A St Plohmühle; 361 Ew.

Sägewitz Groß- D (m. Anth. in Puschkowa) + Rg (m. Bw): Kr Breslau 26 km; P E Puschkowa 2,5, Bhf 1 km; Ag Canth 12,5 km; A St Albrechtsdorf; eK Rankau; kK Wirrwitz; 215 + 125 Ew.

Sägewitz Klein- D + Rg: Kr Ag Breslau 9,5 km; P kK E Kattern 3,5 km; A KlSägewitz; St Breslau Land; eK Breslau (St. Christoph.); 228 + 46 Ew.

Sänitz D + Rg: Kr Ag eK Rothenburg OL 10 km; P A St Sänitz; kK Muskau; E Priebus 10, Uhsmannsdorf 12 km; 511 + 44 Ew.

Sänitz Hinter- Kol [Sänitz]: Kr Rothenburg OL 11 km; P Sänitz 3 km; E Priebus 12, Uhsmannsdorf 13 km; [77 Ew].

Särchen Mfl: Kr Ag Hoyerswerda 10 km; P Großsärchen (Kr. Hoyerswerda); A St eK Särchen; kK Wittichenau; E Lohsa 9,5 km; 499 Ew.

Särichen D + Rg (m. F): Kr Rothenburg OL 12 km; P E Kodersdorf 5 km; Ag Niesky 6 km; A Ullersdorf; St Rengersdorf; eK NdrRengersdorf; kK Muskau; 265 + 98 Ew.

Särichen Neu- D: Kr Rothenburg OL 13 km; Ag P E A St Niesky 1 km; eK Oedernitz; kK Niuskau; 519 Ew.

Säure Stadtth von Grünberg.

Sagan Stadt (m. Papierfb, StadtF): Kr Ag P E A St eK kK Sagan; 13367 Ew.

Sagan Burglehn Rg (m. OberschloßM, Zh, Dorotheenhospital): Kr Ag P E eK kK Sagan 2 km; A St Eckersdorf; 100 Ew.

Sagan'sche Haide, Herzogl-, Forst Kr Sagan; s. Carlswalde.

Sagar D: Kr Rothenburg OL 28 km; Ag kK Muskau 5 km; P Keula (Schles.) 2 km; E Lugknitz 3 km; A Muskau I; St eK Muskau Land; 664 Ew.

Sagar-Lugk Kr Rothenburg = Bruch.

Sagritz D: Kr Ag Wohlau 11 km; P Leubus 5 km; E Maltsch 8,5 km; A St Praukau; eK Mondschütz; kK Leubus Städtel; 183 Ew.

Sagschütz D + Rg: Kr Ag Neumarkt 16 km; P eK Leuthen (Bz. Breslau) 3 km; E DeutschLissa 8,5 km; A St GrGohlau; kK Kertschütz; 26 + 32 Ew.

Sakrau D + Rg: Kr Ag eK Cosel 11 km; P A St kK Sakrau (Kr. Cosel); E Sakrau-Suckowitz 1 km; 1371 Ew.

Salau Kr Hoyerswerda s Saalau.

Salesche D + Rg: Kr eK GrStrehlitz 12,5 km; Ag Ujest 7,5 km; P A St kK Salesche; E Leschnitz 11 km; 1136 + 436 Ew.

Salesche Kol [Bartnig]: Kr Militsch 22 km; P E Sulmierzyce 6 km; [203 Ew].

Salesche Vw [Grambschütz] + Kol [Strehlitz I] + Kol [Noldau]: Kr Namslau ca. 11 km; P Strehlitz (Kr. Namslau) 2,5 km; E Noldau 2,5 km; [96 + 64 + 58 Ew].

Salisch D + Rg: Kr Ag Glogau 25 km; P A St Salisch; E Driebitz 10 km; eK kK AltStrunz; 328 + 123 Ew.

Saliswalde Kol [Bratsch]: Kr Leobschütz 14,5 km; P Bratsch 2,5 km; E Mocker 6 km; [124 Ew].

Sallschütz D + Rg: Kr P Ag eK E Guhrau (Bz. Breslau) 4,5, Bhf 5,5 km; A St Kloden; kK Tschirnau; 181 + 52 Ew.

Salzbrunn D: Kr Oppeln 22 km; Ag P A St eK kK Kupp 4,5 km; E Murow 6 km; 546 Ew.

Salzbrunn Neu- D (m. Friedrichsruh u. Vergißmeinnicht): Kr Ag Waldenburg 4,5 km; P E Bad Salzbrunn 1,5 km; E Conradsthal 1 km; A St ObSalzbrunn; eK NdrSalzbrunn; kK Weißstein; 1937 Ew.

Salzbrunn Nieder- D (m. Bhf, Bhfskol, Düppler Schanzen u. Porzellanfb): Kr Waldenburg 7,5 km; P St eK kK E Niedersalzbrunn, Bhf 2 km; Ag Freiburg 5 km; A Sorgau; 1958 Ew.

Salzbrunn Ober- D (m. Bad u. Bhf) + Fgbz: Kr Ag Waldenburg 6,5 km; P E Bad Salzbrunn, Bhf 1,5 km; A ObSalzbrunn + Hochwald; St ObSalzbrunn; eK NdrSalzbrunn u. Altwasser; kK NdrSalzbrunn; 5141 + 0 Ew.

Salzcoctur (Solarnia) Kol [Boruschowitz]: Kr Tarnowitz 10 km; P E Friedrichshütte (Oberschles.) 5 km; [162 Ew].

Sambowitz D: Kr Ag Breslau 16 km; P kK Kattern 3,5 km; E Sambowitz 1 km; A St eK Sillmenau; 174 Ew.

Samitz D + Rg (m. Zg): Kr Ag Glogau 13 km; P eK Dalkau 3 km; E Fröbel 4 km; A St Seppau; kK GrKauer; 79 + 33 Ew.

Samitz D + Rg: Kr Goldberg(-H) 25,5 km; Ag kK Haynau 8 km; P E Reisicht 4,5 km; A Vorhaus; St eK Samitz; 418 Ew.

Samitz D: Kr Ag P E eK kK Lüben (Schles.) 1 km; A St Ossig; 79 Ew.

Samosch Kol + F (Keltsch) [D + Rg Sandowitz]: Kr GrStrehlitz 21 km; P E Keltsch 1, Bhf 3 km; [41 + 11 Ew].

Samosche Kr Gleiwitz = Zamoscie.

Samuelsglück Galmeigr [D Birkenhain]: Kr E Beuthen OS 3 km; P Birkenhain 1 km; [ca. 300 Ew].

Sand Kol [Tillendorf]: Kr E Bunzlau 1 km; P Tillendorf 1 km; [325 Ew].

Sand- D: Kr Ag Frankenstein 10 km; P Sandfrankenberg; E Wartha 2 km; A St kK Frankenbg; eK Giersdorf; 85 Ew.

Sand Kol [Flinsberg]: Kr Löwenberg 36 km; P Flinsberg; E Friedeberg (Queis) 8 km; [24 Ew].

Sand Kr Lublinitz = Piossek.

Sand F [KlKotzenau]: Kr Lüben 20 km; P Großkotzenau 2 km; E Dohna 3 km; [12 Ew].

Sandau Kol [Dippelsdorf + Arnsberg]: Kr Löwenberg 13 km: P Zobten (Bz. Liegnitz) 4 km; E Schmottseiffen (Lähn) 7 km; [17 Ew].

Sandau (Sandhäuser) Kol [GrGraben]: Kr Oels 15 km; P E Großgraben 3,5 km; [75 Ew].

Sandau D + Rg (**Fürstlich-**) (m. Zh): Kr Ag P eK kK E Pleß 4 km; A St Sandau; 858 + 0 Ew.

Sandauer Feldhäuser Kol [Pleß]: Kr P E Pleß 4,5 km; [200 Ew].

Sandberg Kol [Herrnprotsch]: Kr Breslau 13,5 km; P E Herrnprotsch 2, Bhf 3 km; [37 Ew].

Sandberg Kol [Neuhammer]: Kr Görlitz 30 km; P E Neuhammer (Oberlaus.) 2 km; [71 Ew].

Sandberg Kol [DeutschKamitz]: Kr Neisse 11 km; P Oppersdorf 4 km; E DeutschWette; 4 km; [26 Ew].

Sandberg Kol [ObSalzbrunn]: Kr Waldenburg 5 km; P Altwasser 2 km; E NdrSalzbrunn 1,5 km; [2060 Ew].

Sandeborske D: Kr Guhrau 13,5 km; P A St E Wehrse (Bz. Breslau) 2 km; Ag eK kK Herrnstadt 6,5 km; 228 Ew.

Sanderhof Vw [Kohlhöhe]: Kr Striegau 8 km; P kK Kuhnern 3 km; E GrRosen 6,5 km; [30 Ew].

Sandewalde Kol [Tschistey]: Kr Guhrau 11 km; P Herrnstadt 7,5 km; E Bienowitz 6 km; [52 Ew].

Sandförstgen Kol [ObGebelzig]: Kr Rothenburg OL 28 km; P E Weißenberg (Sachsen) 5 km; [112 Ew].

Sandhäuser Kol [NdrSchüttlau]: Kr E Guhrau 12, Bhf 13 km; P Schüttlau 2,5 km; [18 Ew].

Sandhäuser Weiler [Golkowitz]: Kr Kreuzburg 22 km; P E Pitschen 5, Bhf 6 km; [83 Ew].

Sandhäuser Kr Löwenberg s. Sand.

Sandhäuser Kr Lüben = Teichhäuser.

Sandhäuser Kol [Kunersdorf]: Kr Oels 13,5 km; P Kunersdorf (Kr. Oels) 1,5 km; E Bohrau 8,5 km; [143 Ew].

Sandhäuser Kr Oels s. auch Sandau.

Sandhäuser Vw Kr Pleß s. Piossek.

Sandhäuser Kr Sagan s. Feldhäuser.

Sandhof Vw [Spahlitz]: Kr P E Oels (Schles.) 2,5, Bhf 3,5 km; [14 Ew].

Sandhof Vw [Guhrau]: Kr Pleß 12 km; P Guhrau (Kr. Pleß) 2 km; E Jawiscowice 4 km; [11 Ew].

Sandhof Vw [Jedlin]: Kr Pleß 17 km; P Altberun 5 km; E Neuberun 6 km.

Sandkretscham Gh im Stadtkr Schweidnitz, Bhf 1,5 km.

Sandmühle WsrM [Kaudewitz]: Kr Liegnitz 15 km; P Wahlstatt 5,5 km; E Brechelshof 10,5 km; Klnb Mertschütz 4,5 km; eK Nikolstadt; [11 Ew].

Sandmühle F [Guhlau D]: Kr Reichenbach 13 km; P E Nimptsch 2,5 km; [3 Ew].

Sandmühle M [Wohlau]: Kr P E Wohlau 0,5, Bhf 1,5 km; [14 Ew].

Sandowitz D (m. Kol) + Rg (m. F): Kr Ag GrStrehlitz 18 km; P A St E Sandowitz; eK Zawadzki; kK Keltsch; 1900 + 108 Ew

Sandraschütz D: Kr GrWartenberg 19,5 km; P Ag St eK kK Festenberg 2,5 km; E GrGraben 6 km; A GrSchönwald; 119 Ew.

Sandraschütz D: Kr Ag Militsch 14 km; P A St eK kK E Freyhan 4 km; 94 Ew.

Sandreczky Kol [Schönwaldau]: Kr Schönau 11 km; P Schönwaldau (Bz. Liegnitz) 3 km; E Willenberg 9 km; [40 Ew].

Sandschenke Zh + Gh u. Schmiede [NdrCosel D + Rg u. Trebus]: Kr Rothenburg OL 12 km; P Hähnichen (Oberlaus.) 3 km; E Riesky 4 km; [4 + 16 u. 21 Ew].

Sandviertel Kr Grünb = Dickstrauch.

Sandvorwerk Vw [Nikoline]: Kr Falkenberg 19,5 km; P Schurgast 3,5 km; E Löwen 10 km; [35 Ew].

Sandvorwerk Vw [Lissau]: Kr Lublinitz 11 km; P E Lissau 1 km; [7 Ew].

Sandvorwerk s. Neuvorw. Kr Namslau.

Sandvorwerk s. Sandhof Kr Oels.

Sankt siehe Stammwort.

Sansiouci Kol [Rudnik]: Kr E Ratibor 4 km; P Rudnik 2,5 km; [25 Ew].

Santomischel Kol (Baronie) + F [Strebitzko D + Rg]: Kr Militsch 14,5 km; P E Freyhan 6,5 km; [60 + 2 Ew].

Sapotta Kol [Lohna]: Kr Lublinitz 29 km; P Woischnik 4 km; E Stahlhammer 11 km; [5 Ew].

Sapraschine D + Rg: Kr Ag Trebnitz 12 km; P Perschütz 2,5 km; E Zedlitz 7 km; A St eK kK Lossen; 128 + 161 Ew.

Sarlowitz D: Kr Gottkau 35 km; Ag P eK kK E Ottmachau 1,5, Bhf 3,5 km; A St Ellguth; 325 Ew.

Sarnau D + Rg: Kr Gleiwitz 26 km; Ag E P kK Tost 3,5, Bhf 5 km; A St Schloß Tost; eK Tost-Peiskretscham; 365 + 103 Ew.

Sarnau D + Rg: Kr Ag Kreuzburg 11 km; P E Schönwald (Kr. Kreuzburg, Oberschles.) 4,5 km; kK Pitschen; A St eK Bischdorf; 154 + 47 Ew.

Sarne Groß- D + Rg: Kr Falkenberg 12 km; Ag Löwen 7,5 km; P A St eK kK Graase 3 km; E Raschwitz 2,5 km; 199 + 57 Ew.

Sarne Klein- D + Rg: Kr Falkenberg 13 km; Ag P eK kK E Löwen 5, Bhf 6,5 km; A St Hilbersdorf; 225 + 83 Ew.

Sarrawarra Weiler [Laskowitz]: Kr Rosenberg 26 km; P Thule 4 km; E Laskowitz 2,5 km; [48 Ew].

Sarsisk Fgbz: Kr Ag E Rosenberg 13 km; P Kostellitz 3 km; A St Bischdorf; Klnb Boroschau 6 km; 0 Ew.

Sasterhausen D + Rg: Kr Ag Striegau 14 km; P Laasan (Schles.) 5 km; E Saarau 6 km; A kK Bertholdsdorf; St Rauske; eK Conradswaldau; 281 + 99 Ew.

Sattel Kol + Vw [Loos]: Kr Grünberg 17 km; P Saabor 4 km; E Poln-Kessel 9 km; [79 + 2 Ew].

Satteldorf D + Rg: Kr Grottkau 31 km; Ag eK E Ottmachau 7 km; P A St Gauers 3,5 km; kK Lindenau; 56 + 48 Ew.

Sattkau Kol + Vw [Rothsürben]: Kr Breslau 14 km; P E Rothsürben 2, Bhf 3 km; [13 + 8 Ew].

Saubernitz Groß- Kol [NdrGebelzig D + Rg]: Kr Rothenburg OL 29 km; P Baruth (Sachsen) 4 km; E Weißenberg i. S. 5,5 km; [150 + 2 Ew].

Sauerbrunn Kr Habelschwerdt s. Neubrunn.

Sauermannsmühle WffrM [Wenig-Lessen]: Kr Grünberg 21 km; P E eK Polnisch-Nettkow 4 km; [4 Ew].

Sauermühle Kr Jauer = Mittelmühle bei Lobris.

Sauerwinkel Kol [NdrStradam]: Kr GrWartenberg 10 km; P E Stradam 5,5, Bhf 4,5 km; [22 Ew].

Sauerwitz D: Kr Ag eK E Leobschütz 10 km; P A St kK Sauerwitz; 1221 Ew.

Saugraben = Grenzthal Kr Waldenb.

Saul Groß- D (m. Vw) **u. Klein-** D + Vw [Triebusch]: Kr Ag Guhrau 10,5 u. 12 km; P Kleinräudchen 1,5 u. 3,5 km; E Wehrse 3,5 u. 5,5 km; A St Bronau; eK GrSaul; kK Herrnstadt; 107 u. 105 [+ 41] Ew.

Saulwitz D: Kr Ag Ohlau 12 km; P E Kattern 5 km; A St Rohrau; eK Sillmenau; kK Zottwitz; 147 Ew.

Sausenberg D + Rg: Kr Ag kK Rosenberg 13 km; P E A Sausenberg, Bhf 3 km; St eK GrLassowitz; 295 + 378 Ew.

Sausenberg Bhf [Kudoba]: Kr Rosenberg 11 km; P Kudoba (Oberschles.); eK GrLassowitz; [42 Ew].

Sawade D: Kr Ag E eK kK Grünberg 7, Bhf 6 km; P Sawade; A St Kämmerei Grünberg; 928 Ew.

Sawade F [Wirschkowitz]: Kr Militsch 8,5 km; P E Wirschkowitz 2, Bhf 5 km; [5 Ew].

Saxonia Brkgr [Zeißholz]: Kr Hoyerswerda 10,5 km; P Bernsdorf (Oberlaus.) 4 km; E Straßgräbchen 6,5 km; [88 Ew].

Saxony F Kr Kreuzburg s. Sachsonie.

Sayne D + Rg (m. 2 F u. Fasanerie): Kr Militsch 28,5 km; P Ag eK Trachenberg (Schles.) 5 km; A St kK E Powitzko 3 km; 213 + 58 Ew.

Sbitke Vw [Schmograu]: Kr E Namslau 12,5 km; P Schmograu 2,5 km; [17 Ew].

Sbitschin D + Rg: Kr Ag GrWartenberg 16 km; P St kK Trembatschau 2,5 km; E Perschau 10 km; A FrstlNeudorf; eK Droschkau; 106 + 65 Ew

Sbitze Kol [Dammer]: Kr Namslau 17,5 km; P E Dammer (Kr. Namslau) 5, Bhf 6 km; [138 Ew].

Scalitz Kol + Vw [Karschau]: Kr Nimptsch 13,5 km; P Prauß 4,5 km; E Steinkirche 4 km; [108 Ew].

Schaargraben Kol [Stuhlseiffen]: Kr Habelschwerdt 17 km; P Langenbrück (Bz. Breslau) 7 km; E Langenau 12 km; [85 Ew].

Schabelnia Kol [Stadt Myslowitz]: Kr Kattowitz 8 km; P E Myslowitz 3 km; [174 Ew].

Schabenau D + Rg: Kr Ag E Guhrau 15 km; P kK Schabenau; A St Wendstadt; eK Herrnlauersitz; 157 + 78 Ew.

Schabenbleiche Etbl [Neu-Oels]: Kr Bunzlau 14 km; P Altöls 3 km; E Oberleschen 6 km.

Schabitzen D + Rg: Kr Ag Glogau 15 km; P kK Rietschütz 3 km; E Gramschütz 7 km; A St Simbsen; eK Rostersdorf; 220 + 108 Ew.

Schadegur D + Rg + FRev [OF Namslau]: Kr Ag Namslau 16,5 km; P St eK Reichthal 4,5 km; E Noldau 12 km; A Skorischau; kK Kreuzendorf; 276 + 48 [+ 7] Ew.

Schadendorf D + Rg: Kr Rothenburg OL 27 km: Ag kK Muskau 19 km; P A St eK Reichwalde (Oberlaus.) 3 km; E Klitten 7 km; 44 + 9 Ew.

Schadendorf D + Rg: Kr Ag P E Sprottau 4, Bhf 5 km; A St eK Mallmitz; kK Eisenberg; 383 + 50 Ew.

Schaderwitz D + Rg: Kr Ag Falkenberg 12 km; P St kK E Lamsdorf 4 km; A Schaderwitz; eK Kleuschnitz; 480 + 53 Ew.

Schadewalde D + Rg (m. Zg): Kr Lauban 10 km; Ag P E St eK kK Markliſſa 1 km; A Schadewalde; 813 + 38 Ew.

Schadewinkel D: Kr Ag E Neumarkt 5, Bhf 4 km; P eK Oberſtephansdorf 3,5 km; A St Maltſch; kK Camöſe; 311 Ew.

Schädelhöhe Kr Bolkenhain = Charlottenberg.

Schädlitz Kr Namslau ſ. Schedlitz.

Schädlitz Rg (m. Kol Schädlitz-Kalus): Kr Ag P eK kK E Pleß 1 km; A St Schloß Pleß; 331 Ew.

Schäferberg Kol [Glatz): Kr P E Glatz 1,5 km; [364 Ew].

Schäferberg Kol + Vw [Gloſchkau]: Kr Neumarkt 15 km; P E Dyhernfurth 4, Bhf 5 km; [22 + 12 Ew].

Schäferei Vw [Kaulwitz]: Kr E Namslau ca 6 km; P Buchelsdorf (Kr. Namslau) ca 6 km; [9 Ew].

Schäferei Vw [DtLiſſa]: Kr Neumarkt 19,5 km; P E Deutſch-Liſſa 1,5 km; [49 Ew].

Schäferei Vw [Ndr- u. ObMühlatſchütz]: Kr Oels 23 km; P Lampersdorf (Kr. Oels) 7 km; E Bernſtadt 13 km.

Schäferei Vw [Weidenbach]: Kr Oels 21 km; P E Bernſtadt (Schleſ.) 5,5, Bhf 6,5 km; [11 Ew].

Schäferei Kol [Wildſchütz]: Kr Oels 19,5 km; P E Hundsfeld 3,5 km; [71 Ew].

Schäfereihof Vw [Mokrau]: Kr Pleß 27 km; P Mokrau 1 km; E Nicolai 3 km; [16 Ew].

Schäferhof Vw [Dobersdorf]: Kr Leobſchütz 10 km; P E Mocker (Oberſchleſ.) 1, Bhf 3 km; [14 Ew].

Schätz D + Rg: Kr P Ag Guhrau (Bz. Breslau) 5,5 km; E Kaltebortſchen 4 km; A St Schlaube; eK Sandewalde; kK Herrnſtadt; 170 + 57 Ew.

Schätzke Kretſcham + ehemalige Brauerei [D + Rg KlOſſig]: Kr Militſch 23,5 km; P Powitzko 2 km; E Schätzke; [8 + 13 Ew].

Schätzkemühle M [Schlottau]: Kr Trebnitz 19,5 km; P E Frauenwaldau 7 km; [8 Ew].

Schafberg Kol [Rg Jänkendorf]: Kr Rothenburg OL 20 km; P Jänkendorf (Oberlauſ.) 1 km; E Niesky 6 km; [31 Ew].

Schafhorst Kol + F [Kontopp]: Kr Grünberg 29 km; P Kontopp 3 km; E Nittritz 23 km; [35 + 11 Ew].

Schafwieſe Kol [Beutengrund]: Kr Neurode 12 km; P E Königswalde (Bz. Breslau) 1,5, Bhf 3 km; [70 Ew].

Schakanau D + Rg: Kr Ag eK Gleiwitz 8 km; P E Schakanau (Kr. Gleiwitz); A St Schalſcha; kK Ziemientzitz; 580 + 150 Ew.

Schalkau D + Rg (m Zh): Kr Ag Breslau 15,5 km; P A St kK Malkwitz (Bz. Breslau) 2 km; E Sadewitz 4,5 km; eK Herrmannsdorf; 179 + 123 Ew.

Schalkowitz Alt- D u. Sch Kolonie D: Kr Oppeln 20 u. 21 km; Ag Kupp 12 km; P A St kK Alt-Schalkowitz 0 u. 2 km; E Löwen 15 u. 17 km; eK Sacken u. Kupp; 2471 u. 345 Ew.

Schalſcha D + Rg: Kr Ag P eK Gleiwitz 6 km; E Schakanau 3 km; A St kK Schalſcha; 2807 + 163 Ew.

Schammerwitz D + Rg: Kr Ag eK Ratibor 8 km; P E Woinowitz (Schleſ.) 1,5 km; A St kK Kranowitz; 775 Ew.

Schanz Vw [Halbendorf]: Kr P E Oppeln 2,5 km; [14 Ew].

Schardzin D (m. Kol): Kr Ag P eK Ratibor 6 km; E Woinowitz 6 km; A Pawlau; St ObOttitz; kK Ganſowitz; 342 Ew.

Scharfenberg Rg: Kr Ag eK Falkenberg 11,5 km; P Grüben (Oberſchleſ.) 4 km; E Lamsdorf 7,5 km; A St kK Bielitz; 115 Ew.

Scharfenberg Kol [Paſſendorf]: Kr Neurode; P Heuſcheuer-Karlsberg; E Wünſchelburg; [57 Ew].

Scharfeneck Rg: Kr E Neurode 5,5 km; P A St kK E Mittelſteine 4,5, Bhf 6 km; Ag eK Wünſchelburg 8,5 km; 71 Ew.

Scharfenort D + Rg: Kr Goldberg-Haynau; Ag Goldberg 11 km; P A St eK Lobendau (Schleſ.) 2,5 km; E Wildſchütz 3,5 km; kK Haynau; 120 Ew.

Scharkow D + Rg: Kr Gleiwitz 29 km; Ag Toſt 13 km; P E Tworog 6 km; A St kK Langendf; eK Tarnowitz; 110 + 66 Ew.

Scharley D (m. KD): Kr Ag eK Beuthen OS 4 km; P A St E Scharley, Bhf 2 km; kK Deutſch Piekar; 8008 Ew.

Scharley Bhf [D Scharley]: Kr Beuthen 5 km; P Buchatz 1 km; [21 Ew].

Scharley, Blei-, Kr Beuthen ſ. Blei-Sch.

Scharley Neu- Kol + **Städtiſch-**Kol [D Scharley] Kr Beuthen 5 km; P E Scharley 1 km; [ca 1100 Ew].

Scharleygrube Galmeigr [Scharley]: Kr Beuthen 5 km; P E Scharley 1 km.

Scharnoſin D + Rg (m. F): Kr Ag eK E Gr Strehlitz 9 km; P kK Leſchnitz (Oberſchleſ.) 6 km; A St Schloß Gr-Strehlitz; 222 + 162 Ew.

Schartowitz D + **Ober**-Rg + **Nieder**-Rg: Kr Neustadt 20,5 km; Ag eK E Oberglogau 9,5 km; P A St E Kusau (Oberschles.) 5 km; kK DtschMüllmen; 232 + 53 + 0 Ew.

Schaudermühle WffrM: Stadtkr P E Beuthen (Oberschles.) 1,5 km; [70 Ew].

Schauermühle M [NdrThomaswaldau]: Kr Bunzlau 8 km; P E Thomaswaldau 2, Bhf 1 km.

Schauerwitz D: Kr Breslau 22,5 km; Ag Canth 9 km; P E Puschkowa 2 km; A St eK kK Gnichwitz; 97 Ew.

Schawoine D: Kr Ag E Trebnitz 11 km; P A St eK kK Schawoine; 879 Ew.

Schebitz D (m. Karln u. Bhf) + Rg: Kr Ag Trebnitz 14,5 km; P A St kK E Schebitz, Bhf 2 km; eK Hünern; 517 + 29 Ew.

Schechowitz D + Rg (m. F) + Zh [Peiskretscham]: Kr Ag eK Gleiwitz 9 km; P A St kK E Laband 4 km; 867 + 100 [+ 10] Ew.

Schedlau D (m. Zh) + Rg: Kr Ag eK Falkenberg 4,5 km; P A St kK E Schedlau, Bhf 1 km; 266 + 156 Ew.

Schedliske D + Rg (m. SchneideM): Kr Ag eK Falkenberg 9 km; P E Dambrau 4,5, Bhf 6 km; A Tillowitz; St kK Brande; 53 + 64 Ew.

Schedlitz D + Rg: Kr Ag eK GrStreblitz 13,5 km; P Kalinowitz 5 km; E A St kK GrStein 7 km; 406 + 171 Ew.

Schedlitz H [Kaulwitz]: Kr E Namslau 7 km; P Buchelsdorf (Kr. Namslau) 3 km; [7 Ew].

SchedlitzWeiler[FreiKadlub]: KrRosenberg 14 km; P E Zembowitz 3 km; [74 Ew].

Scheerberg WdM u. Gh [Klonitz]: Kr E Jauer 7 km; P Poischwitz 2 km; [10 Ew].

Scheffelberg Kol [Straußenei]: Kr Glatz 34 km; P Cudowa (Bz. Breslau) 6 km; E Rückers 18,5 km; [89 Ew].

Scheiba Kol [Wilka]: Kr Lauban 22 km; P E Seidenberg (Oberlaus.) Bahnhof 1 km; [84 Ew].

Scheibau D + Rg: Kr Freystadt 14 km; Ag Beuthen (Bz. Lgz.) 13 km; P E Poppschütz 3 km; A St eK Neustädtel; kK Großenborau; 138 + 49 Ew.

Scheibau Kol [Wünschelburg]: Kr Neurode 15,5 km; P E Wünschelburg 1 km; [178 Ew].

Scheibe D (m. Krankenstift 271 Ew): Kr P Ag eK kK E Glatz 4 km; A St Hassitz; 621 Ew.

Scheibe Kol [Reinerz]: Kr Glatz 22 km; P Reinerz 1,5 km; E Rückers 7 km; [6 Ew].

Scheibe Kol [Erdmannsdorf + Seidorf]: Kr Hirschberg 10 km; P E Zillerthal 1 km; [39 + 9 Ew].

Scheibe D: Kr Ag Hoyerswerda 8 km; P A St Burghammer 4 km; E eK Lohsa 7 km; 55 Ew.

Scheibe Alt- D **u. Neu**- D: Kr Lauban 22 km; Ag Markliffa 11 km; P Gebhardsdorf 2 u. 1 km; E kK Friedeberg (Queis) 6 km; A St eK Meffersdorf; 187 u. 199 Ew.

Scheibenhof Kr Habelsch. s. Kunzendf.

Scheibsdorf D: Kr Ag Liegnitz 7 km; P Neuhof (Kr. Liegnitz) 3,5 km; E Pahlowitz 4 km; A St eK Hochkirch; kK Malitsch; 83 Ew.

Scheidelwitz D: Kr P Ag E Brieg (Bz. Breslau) 6,5, Bhf 7,5 km; A St eK Scheidelwitz; kK GrLeubusch; 711 Ew.

Scheidelwitz F [OFAnth Peisterwitz]: Kr P E Brieg (Bz. Breslau) 9, Bhf 10 km; A Rogelwitz; [22 Ew].

Scheidewinkel Kol [Tuntschendorf]: Kr E Neurode 11 km; P Tuntschendorf 3 km; [51 Ew].

Schekai Kol + Bw [Körnitz]: Kr Neustadt 28 km; P E Oberglogau 5, Bhf 6 km; [75 + 16 Ew].

Schelitz D + Dom (m. Bw) + OF: Kr Neustadt 23 km; Ag Friedland 12,5 km; P A St Schelitz (Bz. Oppeln); eK Proskau; kK E Lonschnik 2, Bhf 5 km; 976 + 93 + 89 Ew.

Schellenberg Kol [Kleppelsdorf]: Kr Löwenberg 19 km; P Lähn 4 km; E Schmottseiffen (Lähn) 10 km; [43 Ew].

Schellendorf Nieder- D + Rg: Kr GoldbergH; Ag Goldberg 13,5 km; P Brockendorf 2,5 km; E kK Haynau 7,5 km; A St eK Straupitz; 200 Ew.

Schellendorf Ober- Kol [Brockendorf] + Rg: Kr GoldbergH; Ag Goldberg 13 km; P A St Brockendorf 2 km; E Haynau 8 km; eK Straupitz; kK Rothbrünnig; [27 +] 33 Ew.

Schemrowitz D + Rg: Kr Lublinitz 24 km; Ag P St eK kK Guttentag 5 km; E Zembowitz 4 km; A Schloß Guttentag; 970 + 45 Ew.

Schenkendorf D: Kr Ag Waldenburg 11,5 km; P A St Kynau 2 km; E Charlottenbrunn 11,5 u. Jakobsdorf 10,5 km; eK kK Dittmannsdorf; 308 Ew.

Schenkhäuser Weiler [Gersdorf]: Kr Görlitz 12 km; P E Gersdorf (Oberlaus.) 2 km; [32 Ew].

Scheppanowitz D + Rg: Kr Ag P eK kK E Falkenberg (Oberschles.) 1,5, Bhf 2,5 km; A St Schloß Falkenberg; 217 + 103 Ew.

Scheppelwitz D (m. M) + Rg (m. F): Kr Falkenberg 12 km; Ag Löwen 13 km; P A St kK E Dambrau 2 km; eK Schurgast; 275 + 70 Ew.

Scherlent Vw [Wendzin]: Kr Lublinitz 19 km; P E Schierokau 5, Bhf 4 km; [6 Ew].

Schernow Kol [Kramelau]: Kr Neustadt 31,5 km; P Rosnochau 5 km; E Twardawa 10,5 km; [82 Ew].

Schertendorf D + Rg: Kr Ag P E kK Grünberg (Schles.) 5, Bhf 6 km; A PolnNettkow; St Plothow; eK Rothenburg (Oder); 850 + 35 Ew.

Scherwionka Kol [Sersno]: Kr Gleiwitz 10 km; P E Laband 3 km; [65 Ew].

Schennig Alt- Zg + **Neu-** Zg [Rg GrKosel]: Kr P E Großwartenberg 2,5 + 4, Bhf 5 + 6,5 km; [9 + 4 Ew].

Schewkowitz D + Rg (m. F): Kr Ag P eK E Großstrehlitz 4, Bhf 3 km; A St Schl. GrStrehlitz; kK Himmelwitz; 783 + 206 Ew.

Schichowitz D + Rg: Kr Ag eK Ratibor 10 km; P A E Nendza 3, Bhf 2 km; St Hzgl Zawada; kK Lubowitz; 414 + 0 Ew.

Schickerwitz D + Rg: Kr Ag Oels 11 km; P kK E Juliusburg 6, Bhf 7,5 km; A St Schickerwitz; eK Jackschönau; 29 + 118 Ew.

Schickwitz D: Kr Ag P E eK kK Trebnitz (Schles.) 5 km; A St Commerowe; 279 Ew.

Schidlawe Kol [Raschewitz]: Kr Trebnitz 27,5 km; P Bargen (Schles.) 2,5 km; E Rogosawe 1,5 km; eK GrBargen; [53 Ew].

Schiedlagwitz D: Kr Breslau 25 km; Ag Canth 9,5 km; P Mörschelwitz 1,5 km; E Albrechtsdorf 3,5 km; A St eK Gnichwitz; kK Sachwitz; 267 Ew.

Schiedlow D + Rg (m. F, Bhf u. Waldläuferh): Kr Ag eK Falkenberg 9 km; P E Schiedlow, Bhf 3,5 km; A Tillowitz; St Baumgarten; kK Dambrau; 418 + 252 Ew.

Schiefer D: Kr Löwenberg 14 km; Ag P eK kK Lähn 3 km; E Schmottseiffen (Lähn) 7 km; A Tschischdorf; St Schiefer; 249 Ew.

Schieferhäuser Kol [Märzdorf a. Bober]: Kr Löwenberg 11 km; P Lähn 5 km; E Schmottseiffen (Lähn) 6 km; [13 Ew].

Schieferstein Kol [KlKniegnitz]: Kr Nimptsch 18,5 km; P E Zobten (Bz. Breslau) 7, Bhf 8 km; [95 Ew].

Schiegau D: Kr Neustadt 28 km; Ag Oberglogau 18 km; P A St E Kleinstrehlitz 3 km; eK Krappitz; kK PolnRasselwitz; 447 Ew.

Schiehar Kol [Güntersdorf]: Kr Bunzlau 25 km; P Rothwasser (Oberlaus.) 4 km; E Heidegersdorf 5 km; [59 Ew].

Schiekowitz Kol [Mokrau]: Kr Pleß 27 km; P Mokrau 1 km; E Nicolai 3 km; [97 Ew].

Schierakowitz Groß- D + Rg **u. Klein-** D + Rg: Kr Ag Gleiwitz 15 km; P St kK Rachowitz 3 km; E Rudzinitz 12 km; A Schloß Kieferstädtel; eK Jacobswalde; 629 + 53 u. 410 + 7 Ew.

Schierau D + Rg: Kr Goldberg H; Ag Goldberg 13 km; P Panthenau 3,5 km; E kK Haynau 7,5 km; A St eK Straupitz; 56 Ew.

Schierokau D + Rg (m. Bhf): Kr Ag Lublinitz 17 km; P A St kK E Schierokau; eK Mollna; 576 + 286 Ew.

Schieroth D (m. Chh) + Rg (m. Zg): Kr Gleiwitz 21 km; Ag E Tost 7, Bhf 8,5 km; P A St kK Schieroth; eK Tost-Peiskretscham; 451 + 212 Ew.

Schildau D + Rg: Kr Schönau 25 km; Ag eK Hirschberg 7 km; P E A St kK Schildau (Bober), Bhf 1,5 km; 462 + 24 Ew.

Schildberg D + Rg (m. Zg): Kr Ag Münsterberg 14 + 13 km; P E Steinkirche 4,5, Bhf 3 km; A St Schönjohnsdorf; eK Steinkirche u. Neobschütz; kK PolnNeudorf; 333 + 91 Ew.

Schilde Rg: Kr Ag P E Neisse 4 km; A St Giesmannsdorf; 0 Ew.

Schildern Klein- D: Kr Ag kK Liegnitz 9,5 km; P A St eK Kunitz 3 km; E Bienowitz 3 km; 95 Ew.

Schileny Kol [Köberwitz]: Kr Ratibor 17,5 km; P Köberwitz (Bz. Oppeln) 1 km; E Bolatitz 3,5 km; [322 Ew].

Schilkowitz D + Rg: Kr Ag Wohlau 10,5 km; P Stroppen 4,5 km; E Gellendorf 7 km; A St eK Wersingawe; kK GrStrenz; 86 + 58 Ew.

Schillerhöhe H in Grünberg.

Schillermühle D + Rg: Kr Ag Breslau 16 km; P Schmolz 7,5 km; E DeutschLissa 5,5 km; A St eK Herrmannsdorf; kK Neukirch; 22 + 0 Ew.

Schillersdorf D + Rg: Kr eK Ratibor 23 km; Ag Hultschin 7 km; P A St Schillersdorf (Schles.); E Annaberg 3,5 km; kK Haatsch; 1482 Ew.

Schimischow D (m. Kalkwerk) + Rg (m. Kalkwerk): Kr Ag eK GrStrehlitz 4 km; P A St kK E Schimischow, Bhf 2 km; 731 + 684 Ew.

Schimmelei Kol [Krelkau]: Kr P E Münsterberg (Schles.) 5, Bhf 4,5 km; [21 Ew].

Schimmeley Kol [Poppelwitz]: Kr E Ohlau 9, Bhf 10,5 km; P Würben (Kr. Ohlau) 5 km; [28 Ew].

Schimmelwitz D + Rg: Kr Ag kK Liegnitz 6,5 km; P A St eK Rothkirch (Katzbach) 3 km; E Pahlowitz 1 km; 35 + 54 Ew.

Schimmelwitz D: Kr Neumarkt 20 km; Ag P E eK Canth 2,5, Bhf 2 km; A St Schimmelwitz; kK Schosnitz; 211 Ew.

Schimmelwitz D + Rg: Kr Ag Trebnitz 11 km; P E Obernigk 3 km; A St eK Karoschke; kK Prausnitz; 149 + 65 Ew.

Schimmerau D: Kr Ag E Trebnitz 8,5 km; P Prausnitz (Bz. Breslau) 3 km; A St eK Pawellau; Klnb kK Schimmerau; 547 Ew.

Schimnitz Groß- D (m. Schl) **u. Klein-** D + Dom: Kr Ag E Oppeln 14 km; P A St kK Großschimnitz 0 u. 2 km; eK Proskau; 724 u. 391 + 90 Ew.

Schimonia Vw [Rosmierz]: Kr E Gr-Strehlitz 6, Bhf 7 km; P Rosmierka 1 km; [27 Ew].

Schindelhäuser Kr Jauer s. Schindelwaldau.

Schindelhäuser Kol [Buchau]: Kr P E Neurode 1 km; [12 Ew].

Schindelhengst Kol [Hohgiersdorf]: Kr E Schweidnitz 10,5 km; P Dittmannsdorf (Bz. Breslau) 2,5 km; [41 Ew].

Schindelmühle M [Oberau]: Kr P E Lüben (Schles.) 5 km; [2 Ew].

Schindelmühle M [GrAusker]: Kr P E Wohlau 3,5, Bhf 4,5 km; [5 Ew].

Schindelwaldau Kol [GrNeudorf]: Kr P E Jauer 12 km; eK Pombsen; [45 Ew].

Schindroß F [Rg Bibiella] + Zh [KlZyglin]: Kr Tarnowitz 10 km; P E Georgenberg (Oberschles.) 3, Bhf 5 km; [28 + 1 Ew].

Schiorke D: Kr Ag kK Rosenberg 10 km; P Kotschanowitz (Kr. Rosenberg, Oberschles.) 3 km; E eK Bankau 4 km; A St Schiorke; 275 Ew.

Schiorkemühle M [Rg Bankau]: Kr Kreuzburg 9 km; P E Bankau 2 km; [14 Ew].

Schippowitz Kr Cosel = Rg Roschowitzwald.

Schirobanz Vw [KlBlumenau]: Kr Kreuzburg 22 km; P E Konstadt 10 km; [8 Ew].

Schironowitz (Antheil v. Posadowsky) D: Kr Ag P eK Großstrehlitz 7 km; E Blottnitz 6,5 km; A St Schloß Gr-Strehlitz; kK Jarischau; 121 Ew.

Schironowitz (Anth v. Renard) D + Rg: Kr P eK Großstrehlitz 7 km; E Blottnitz 6,5 km; Ag Ujest 9 km; A St Schloß GrStrehlitz; kK Jarischau; 396 + 0 Ew.

Schiroslawitz D + Rg: Kr Kreuzburg 23 km; Ag E kK Pitschen 6, Bhf 7 km; P A St eK Roschkowitz 2 km; 144 + 60 Ew.

Schittek Kr Lublinitz s. Althütten.

Schiwczowo Kol [Pniowitz]: Kr Tarnowitz 8 km; P E Friedrichshütte (Oberschles.) 3,5 km; [179 Ew].

Schlabitz D: Kr Ag P St eK E Guhrau (Bz. Breslau) 4,5 km; A Gleinig; kK Kraschen; 295 Ew.

Schlabitz D (m. Bhf Militsch u. SchnM) + Rg: Kr P Ag eK kK E Militsch (Bz. Breslau) 2,5, Bhf 1 km; A St Schlabitz; 363 + 77 Ew.

Schlabotschine D + Rg (m. Vw u. Schf): Kr Ag eK kK Militsch 8 km; P E Freyhan 8 km; A St Steffitz; 230 + 57 Ew.

Schlabrendorf D + F [Kolzig]: Kr Grünberg 41 km; Ag Kontopp 9 km; P A St eK kK Kolzig 4 km; E Neusalz (Oder) 33 km; 156 [+ 4] Ew.

Schlachtendorf Kol [Seibersdorf]: Kr P E Rybnik 4,5, Bhf 5,5 km; [94 Ew].

Schlackenthal Kol [Reichenstein]: Kr Frankenstein 20 km; P E Reichenstein 1,5 km; [12 Ew].

Schläfer Kol [Michelsdorf]: Kr Lüben 18 km; P Seebnitz (Bz. Liegnitz) 4 km; E Reisicht 6 km.

Schlafhauskolonie Kol [D NeuHeiduk]: Kr Beuthen 8 km; P E Schwientochlowitz 2, Bhf 1,5 km; [842 Ew].

Schlagschenke Gh [Kroischwitz]: Kr E Bunzlau 7 km; P Neujäschwitz 3 km; [3 Ew].

Schlagschenke Gh [NdrGerlachsheim im Winkel]: Kr Lauban 15 km; P Gerlachsheim (Oberlaus.) 3 km; E Marklissa 4 km; [12 Ew].

Schlanei D + Rg: Kr Glatz 35,5 km; P Cudowa (Bz. Breslau) 3 km; E Rückers 19,5 km; Ag Lewin 7 km; A (in Lewin) St Schlanei; eK Straußenei; kK Tscherbenei; 843 + 46 Ew.

Schlangenhäuser Kol [Daubitz]: Kr Rothenburg OL 15 km; P Daubitz 3 km; E Rietschen 7 km; [39 Ew].

Schlanowitz D + Rg (m. Vw): Kr P Ag kK E Wohlau 8, Bhf 9 km; A St Schlanowitz; eK Wersingawe; 118 + 60 Ew.

Schlanz D + Rg: Kr Ag Breslau 17,5 km; P A St Schlanz; E Koberwitz 5 km; eK kK Gnichwitz; 392 + 174 Ew.

Schlaswitz Kr Guhrau s. Tscheschenheide.

Schlatzmann D + Rg: Kr Ag Glogau 11 km; P A St Herrndorf 3 km; E Fröbel 2 km; eK Dalkau; kK GrKauer; 74 + 19 Ew.

Schlaube D + Rg: Kr Guhrau 7,5 km; P A St Schlaube; E Bienowitz 6 km; Ag kK Herrnstadt 9,5 km; eK Sandewalde; 303 + 142 Ew.

Schlaup D: Kr Ag Jauer 9,5 km; P E Brechelshof 4 km; A Herrmannsdorf; St eK Seichau; kK Schlaup; 458 Ew.

Schlaupe D (m. Zg): Kr P Ag eK E Großwartenberg 6, Bhf 8 km; A Schloß Wartenberg; St Mechau; kK Türkwitz; 488 Ew.

Schlaupe D + Rg (m. F): Kr Ag E Neumarkt 10, Bhf 6,5 km; P eK kK Oberstephansdorf 5,5 km; A St Schlaupe; 244 + 38 Ew.

Schlauphof Rg: Kr Ag Liegnitz 13 km; P Weinberg (Schles.) 1 km; E Brechelshof 5 km; A Kroitsch; St Schlauphof; eK Seichau; kK Schlaup; 137 Ew.

Schlaupitz D + Rg: Kr Ag eK Neisse 11 km; P Großcarlowitz (Bz. Oppeln) 1,5 km; E Bösdorf 9,5 km; A Bechau; St kK Nowag; 178 + 46 Ew.

Schlaupitz D + Rg: Kr Ag Reichenbach 13,5 km; P A St kK Schlaupitz; E Heidersdorf 8,5 km; eK Langenöls; 551 + 63 Ew.

Schlaupp D + Rg: Kr Wohlau 15 km; P Ag eK kK E Winzig 4,5, Bhf 6,5 km; A St Schlaupp; 124 + 69 Ew.

Schlauroth D (m. Zh): Kr Ag Görlitz 5 km; P E Schlauroth; A St eK Kunnerwitz; 230 Ew.

Schlause D + Rg: Kr P Ag Münsterberg (Schles.) 5,5 km; E AltAltmannsdorf 3 km; A St eK Olbersdorf; kK Bärwalde; 408 + 105 Ew.

Schlause Klein- Kol [Schlause]: Kr P E Münsterberg (Schles.) 4,5, Bhf 5,5 km; [78 Ew].

Schlausewitz D + Rg: Kr Ag Ratibor 21 km; P Steuberwitz 5 km; E Troppau 9 km; A St kK Odersch; eK Rösnitz; 387 Ew.

Schlawa Stadt u. D + Rg (m. Vw): Kr Freystadt 43 km; Ag Glogau 25 km; P A St Schlawa (Schles.); E Driebitz 15 km; eK Schlawa Stadt; kK Schlawa Stadt u. Dorf; 732 u. 316 + 131 Ew.

Schlegel D (m. Glasfb 120 u. Stkgr 30 Ew) + Rg (m. Neuem Vw): Kr Ag eK Neurode 6,5 km; P A St kK E Schlegel; 3623 + 71 Ew.

Schlegeler Grenze Kol [Buchau]: Kr P E Neurode 4 km; [100 Ew].

Schlegelschacht Kol [Rg Orzegow]: Kr Beuthen 5 km; P E Morgenroth 2 km; [10 Ew].

Schlegenberg D (m. F): Kr Ag P St eK kK E Leobschütz 4,5 km; A Sabschütz 4 km; [189 Ew].

Schleibitz D + Rg (m. Zg): Kr Neisse 13 km; Ag P eK Ottmachau 2,5 km; E Mösen 2 km; A St kK Rathmannsdorf; 151 + 92 Ew.

Schleibitz D + Rg: Kr Ag Oels 16 km; P A St Schleibitz; E Hundsfeld u. Sibyllenort je 7,5 km; eK GrWeigelsdorf; kK Kunersdorf; 277 + 102 Ew.

Schleife D + Rg (m. F u. Alte M): Kr Rothenburg OL 46 km; Ag kK Muskau 13 km; P E St eK Schleife; A Muskau III; 726 + 49 Ew.

Schleifmühle M [Suckau]: Kr Glogau 14 km; P E Kummernick 2 km; [7 Ew].

Schleifmühle WsfrM [Steinau OS]: Kr E Neustadt 13 km; P Steinau (Oberschles.) 1 km; [10 Ew].

Schleifmühle M [Brodelwitz]: Kr Steinau 17 km; P Raudten (Bz. Breslau) Stadt 1 km; E Raudten 3 km; [5 Ew].

Schleife D + Rg (m. F): Kr P Ag eK kK E Großwartenberg 4,5, Bhf 3 km; A St Schleife; 693 + 47 Ew.

Schlemmer Kol [Ottendorf]: Kr E Bunzlau 7 km; P Ottendorf (Kr. Bunzlau) 2 km; [58 Ew].

Schlenz D + Rg: Kr Ag Militsch 8,5 km; P A St eK kK E Sulau 2,5, Bhf 4 km; 184 + 57 Ew.

Schlenzkowe Kol [Lubschau]: Kr Lublinitz; P Lubschau; E Stahlhammer; [18 Ew].

Schlesiengrube [Rg Chropaczow]: Kr Beuthen 5 km; P Chropaczow 0,5 km; E Morgenroth 3 km; [ca. 20 Ew].

Schlesierthal D: Kr Ag Schweidnitz 12,5 km; P A St eK kK Oberweistritz 4 km; E Jacobsdorf 9,5 km; 34 Ew.

Schlesiona Kol [Kochczütz]: Kr Lublinitz 13 km; P E Lissau 5 km; [16 Ew].

Schlesisch- s. Stammnamen.

Schlesische Baude Alte- Gh [Schreiberhau]: Kr Hirschberg 25 km; P Schreiberhau 7 km; E Petersdorf 12 km; [8 Ew].

Schlesische Baude Neue- Gh [Schreiberhau]: Kr Hirschberg 29 km; P Schreiberhau 9 km; E Petersdorf 12 km; [16 Ew].

Schlesisch-Falkenberg D (m. Planberg): Kr Waldenburg 21,5 km; P A St eK kK Wüstewaltersdorf (Bz. Breslau) 4 km; E Königswalde 7,5 km; Ag NdrWüstegiersdorf 10 km; 348 Ew.

Schleßwitz Rg: Kr Wohlau 21 km; P kK E Krehlau 4,5 km; Ag Winzig 12 km; A St eK Wischütz; 47 Ew.

Schleuse I Weiler [D Klodnitz]: Kr E Cosel 2,5, Bhf 4,5 km; P Cosel-Oderhafen 1 km; [51 Ew].

Schleuse IV + V Klodnitz-Kanal [D Lenartowitz]: Kr Cosel 7,5 km; P E Kandrzin 3, Bhf 1 km; [4+3 Ew].

Schleuse VI [D Medar-Blechhammer]: Kr Cosel 11 km; P Slawentzitz 3,5 km; E Kandrzin 6 km; [4 Ew].

Schlichtingsvorwerk Vw [Streidelsdorf I]: Kr E Freystadt 7 km; P Herzogswaldau 4 km; [8 Ew].

Schliesa Alt- D + Rg **u. Neu-** D + Rg: Kr Ag Breslau 19,5 u. 21,5 km; P kK Wangern 3,5 u. 5,5 km; E Wangern 4,5 u. 6,5 km; A St AltSchliesa; eK Gr-Peiskerau; 307 + 145 u. 74 + 71 Ew.

Schlieschka M [D Borutin]: Kr Ratibor 12 km; P E Kranowitz 2,5 km; [18 Ew].

Schlimmemühle M [Märzdorf a. Bober]: Kr Löwenberg 9 km; P E Schmottseiffen (Lähn) 6 km; [4 Ew].

Schlingelbaude (Baude am Haideschloß) Gh [Gebirgsbauden]: Kr Hirschberg 22 km; Ag Schmiedeberg 13 km; P Brückenberg (Riesengeb.) 3 km; E Krummhübel 6 km; A Seidorf; St Gebirgsbauden; eK Wang; kK Arnsdorf; [4 Ew].

Schliwa Kol [Lohna]: Kr Lublinitz 27,5 km; P Woischnik 3 km; E Stahlhammer 10 km; [48 Ew].

Schlogwitz D + Rg: Kr Ag E Neustadt OS 10, Bhf 11 km; P Leuber 7 km; A St Schlogwitz; eK Ellsnig-Zülz; kK DtschProbnitz; 113 + 107 Ew.

Schloin D (m. Zg): Kr Ag E eK kK Glogau 5 km; P A St Brostau 2 km; 210 Ew.

Schloin D + Rg: Kr Ag P E Grünberg (Schles.) 8, Bhf 9 km; A St Buchelsdorf; eK kK Schweinitz; 317 + 35 Ew.

Schloß-Ellguth D: Kr Ag P E eK kK Kreuzburg (Oberschl.) 2, Bhf 3 km; A Kunzendorf; St Gottersdf-Ellguth; 441 Ew.

Schloß-Goldmannsdorf Kr Pleß s. Goldmannsdorf Schloß.

Schloßhof Vw [Rg ObJastrzemb]: Kr Rybnik 20 km; P Jastrzemb 1 km; E Loslau 13 km; [86 Ew].

Schloßkolonie Kol [Ornontowitz]: Kr Pleß 30 km; P E Orzesche 4, Bhf 3 km; [543 Ew].

Schloßmühle M [Wundschütz]: Kr Kreuzburg 16 km; P E Konstadt 5 km.

Schloßmühle M [Mallmitz]: Kr P E Lüben (Schles.) 4 km; [9 Ew].

Schloßmühlen WdM [Freystadt]: Kr P E Freystadt (Niederschles.) 1 km; [8 Ew].

Schloßvorwerk Vw [Weinberg]: Kr P E Großwartenberg 0,5, Bhf 1,5 km; [226 Ew].

Schloßvorwerk Kr Grünbg = Birkvw.

Schloßvorwerk Vw [Militsch Schloß]: Kr P Militsch (Bz. Breslau) 1,5 km; E Schloßvorwerk; [42 Ew].

Schloßvorwerk Kr Reichenbach s. Peterswaldau.

Schloß-Wartenberg Rg: Kr P E Ag eK kK Großwartenberg, Bhf 2 km; A St Schloß Wartenberg; 100 Ew.

Schlottau D (m. NeuM): Kr Ag Trebnitz 18 km; P A St eK Schlottau; E GrGraben 10,5 km; kK Schawoine; 944 Ew.

Schlottauermühlen D: Kr Ag Trebnitz 15,5 km; P A St eK Schlottau; E Gr-Graben 13 km; kK Schawoine; 82 Ew.

Schlottendorf D: Kr Frankenstein 14,5 km; P eK Camenz (Schles.) Ort 5 km; Ag Reichenstein 6 km; E Wolmsdorf 2 km; A St kK Reichenau; 297 Ew.

Schlottnig D: Kr Ag Liegnitz 6,5 km; P E Neuhof (Kr. Liegnitz) 3, Bhf 5 km; A St eK Hochkirch; kK Malitsch; 178 Ew.

Schmachtenhain Kol + Vw [NdrStruse]: Kr Neumarkt 22 km; P E Mettkau 5 km; [67 + 9] Ew.

Schmalkau Kol [Warlow]: Kr Lublinitz 22 km; P E Mischline 3 km; [23 Ew].

Schmardt Ober- D + **Nieder-** D: Kr Ag P E kK Kreuzburg (Oberschles.) 6 km; A St eK Schmardt; 339 + 391 Ew.

Schmardt II + III + IV + V 4 Rg: Kr Ag P E kK Kreuzburg (Oberschl.) 6 km; A St eK Schmardt; 167 + 34 + 67 + 113 Ew.

Schmark-Ellguth D + Rg: Kr Trebnitz 23 km; Ag Trachenberg 12,5 km; P eK Stroppen 1,5 km; E Gellendorf 3,5 km; A St Schmark-Ellguth; kK Heinzendorf; 191 + 100 Ew.

Schmarker Kol [SchmarkEllguth]: Kr Trebnitz 25 km; P Stroppen 3,5 km; E Gellendorf 5,5 km; [57 Ew].

Schmarsau D: Kr Ag E eK Glogau 7 km; P kK Jätschau 2 km; A St Rauschwitz; 143 Ew.

Schmarse D + Rg: Kr P Ag eK kK E Oels (Schles.) 4,5, Bhf 6 km; A St Ludwigsdorf; 359 + 179 Ew.

Schmartsch D + Rg: Kr Ag Breslau 12 km; P kK Kattern 2 km; E Schönborn 1,5 km; A St Tschechnitz; eK Sillmenau; 91 + 63 Ew.

Schmeidelkretscham Gh [KlGollnisch]: Kr E Bunzlau 8 km; P Eichberg (Kr. Bunzlau) 1 km; [5 Ew].

Schmeidig Kol [NdrBielau]: Kr Görlitz 17 km; P E Penzig (Oberlauf.) 5 km; [74 Ew].

Schmeisdorf D + Kgl Dom: Kr Ag P eK E Leobschütz 3,5 km; A St Schmeisdorf; kK Kreuzendorf; 297 + 50 Ew.

Schmeliske Kol + F [Neuschloß D + Rg]: Kr P E Militsch 10 km; E Althammer 6 km; [15 + 6 Ew].

Schmellwitz D (m. M 1,5 km) + Rg: Kr Neumarkt 16 km; P E Ag Canth 6 km, Bhf 4,5 km; A St Wilkau; eK Gr Peterwitz; kK Schmellwitz; 234 + 119 Ew.

Schmellwitz D + Rg (m. F): Kr Ag Schweidnitz 9,5 km; P Würben (Kr. Schweidnitz) 3,5 km; E GrMerzdorf 4,5 km; A St kK Schmellwitz; eK Domanze; 252 + 118 Ew.

Schmelzdorf D + Rg: Kr Ag eK Neisse 10 km; P Franzdorf 2,5 km; E Bösdorf 3,5 km; A St kK Reinschdorf; 67 + 56 Ew.

Schmelze Kol [Reinerz]: Kr Glatz 24 km; P Reinerz 3,5 km; E Rückers 8,5 km; [4 Ew].

Schmelze Bgw Kr Jauer s. Kolbnitz.

Schmerbach Vw [Petersdorf]: Kr Goldberg (-H) 18 km; P E Haynau (Schles.) 1 km.

Schmialekmühle M [Kol Kneja]: Kr Rosenberg 19 km; P E Zembowitz 6, Bhf 5 km; [16 Ew].

Schmidtbaude Kol [Arnsdorf]: Kr Hirschberg 15 km; P E Arnsdorf (Riesengeb.) 2 km; [6 Ew].

Schmidtschacht Stkgr [D Biskupitz]: Kr P Zabrze 2 km; E Borsigwerk 1 km; [11 Ew].

Schmidtsdorf D (m. BlitzM, TrittM u. d. Dr. Weicker'schen Heilanst): Kr Waldenburg 13,5 km; P Ag eK kK Friedland (Bz. Breslau) 2 km; E Friedland 2, Dittersbach 12 km; A St Görbersdorf; 514 Ew.

Schmiedeberg Stadt: Kr Hirschberg 15 km; Ag P E A St eK kK Schmiedeberg (Riesengeb.), Bhf 1 km; 5232 Ew.

Schmiedeberg Vw [Eckersdf]: Kr Namslau 9,5 km; P E Nassadel 1 km; [8 Ew].

Schmiedefeld D + Rg: Kr Ag Breslau 7,5 km; P Neukirch (Bz. Breslau) 2 km; E Schmiedefeld 1 km; A KlGandau; St Breslau Land; eK Bresl. (St. Barbara); kK Bresl. (St. Nikolai); 374 + 45 Ew.

Schmiedegrund Kol [Neurode]: Kr P E Neurode 2 km; [84 Ew].

Schmiedegrund D: Kr Ag Reichenbach 13 km; P A St eK kK Steinseifersdorf 2,5 km; E MPeterswaldau 7,5 km; 101 Ew.

Schmiegrode D + Rg (m. Schloß Trachenberg): Kr Militsch 30 km; P Ag eK kK E Trachenberg (Schles.) 2 km; A St Schmiegrode; 649 + 188 Ew.

Schmieschek WsrM [Sohrau]: Kr Rybnik 14,5 km; P E Sohrau (Oberschles.) 2, Bhf 1 km; [17 Ew].

Schmitsch D: Kr Ag Neustadt OS 12 km; P A St kK Schmitsch; E Zülz 5,5 km; eK Friedland; 1067 Ew.

Schmitschok Kol [Grabine]: Kr Neustadt 19 km; P Friedland (Bz. Oppeln) 7,5 km; E Lonschnik 7,5 km; [54 Ew].

Schmitzdorf D + Rg: Kr Ag E Nimptsch 8 km; P St eK kK Prauß 3 km; A Schmitzdorf; 82 + 59 Ew.

Schmochwitz D + Rg: Kr Ag eK kK Liegnitz 6 km; P Neuhof (Kr. Liegnitz) 4 km; E Pahlowitz 2,5 km; A St Rothkirch; 97 + 60 Ew.

Schmögerle D + Rg: Kr Wohlau 25,5 km; P eK Gimmel (Kr. Wohlau) 5 km; Ag E Winzig 10,5, Bhf 8,5 km; A St Rayschen; kK E Krehlau 9 km; 71 + 35 Ew.

Schmograu D + Kgl Dom + Kgl FRev [OF Namslau]: Kr E Ag Namslau 11 km; P A kK Schmograu; eK Kaulwitz; St Schmograu-Kaulwitz; 546 + 163 [+ 9] Ew.

Schmograu Groß- D **u. Klein-** D + Rg: Kr Wohlau 12 u. 10,5 km; P Polgsen 4 u. 2,5 km; E Winzig 7 u. 8,5, Pakuswitz 7 u. 8 km; Ag Winzig 5 u. 6,5 km; A St Schmograu; eK Beschine; kK Gr-Schmograu; 342 u. 153 + 84 Ew.

Schmograuer Mühle M [Schmograu]: Kr E Namslau 7,5 km; P Schmograu 3 km; [6 Ew].

Schmolitz D: Kr Ag eK Neisse 11 km; P Bechau 1 km; E Bösdorf 6 km; A Reinschdorf; St kK Nowag; 216 Ew.

Schmollen Neu- D: Kr Oels 11,5 km; P A St eK Vielguth 2,5 km; E GrZöllnig 9,5 km; Ag Bernstadt 11,5 km; 344 Ew.

Schmollen Nieder- D + Rg (m. F) **u. Ober-** D + Rg: Kr Ag Oels 7,5 u. 8,5 km; P kK Großzöllnig 4 + 5 u. 3 km; E GrZöllnig 5 + 6 u. 4 km; A St eK Schmollen; 120 + 100 u. 453 + 93 Ew.

Schmoltschütz Rg: Kr Ag Oels 10 km; P eK Allerheiligen (Schles.) 2 km; A St E Zessel 5,5 km; kK E GrZöllnig 5, Bhf 6,5 km; 138 Ew.

Schmolz D + Rg (m. Altem u. Neuem Bhf u. Zuckerfb): Kr Ag Breslau 12,5 km; P A St E Schmolz; eK Herrmannsdorf; kK Jäschgüttel; 943 + 244 Ew.

Schmolzhof Kr Reichenbach s. Ob-Mittel-Peilau.

Schmottseiffen D (m. Kalkhaus): Kr Ag eK Löwenberg 8 km; P E A St kK Schmottseiffen (Lähn); 1869 Ew.

Schmückekretscham Gh [Barottwitz]: Kr Breslau 17 km; P E Kattern 4,5 km; [19 Ew].

Schnabelmühle M [Wallisfurth]: Kr Glatz 12,5 km; P Wallisfurth 1,5 km; E Altheide 4,5 km; [33 Ew].

Schnalken Kol [Löwenstein]: Kr E Frankenstein 7 km; P E Gnadenfrei Bahnhof 5,5 km; [6 Ew].

Schneeberg Schweizerei [Fgbz Wölfelsgrund]: Kr Habelschwerdt 24 km; P E Seitenberg (Bz. Breslau) 12, Bhf 15 km; [11 Ew].

Schneegrubenbaude Gh [Rg Petersdorf]: Kr Hirschberg 22 km; P Schreiberhau 3 km; E Petersdorf 14 km; [2 Ew].

Schneekoppe Gh [Rg Seidorf]: Kr Hirschberg 26 km; P Schneekoppe (Preußen); E Krummhübel 7 km; [2 Ew].

Schneidemühle WssrM [Schwarzkollm + Laubusch]: Kr Hoyerswerda 8 km; P E Schwarzkollm 3, Bhf 2 km; [17 + 3 Ew].

Schnella Kol [Koschmieder]: Kr Lublinitz 9 km; P E Zawadzki 9 km; [23 Ew].

Schnellendorf Groß- D + Rg **u. Klein-** D + Rg: Kr Falkenberg 24 u. 26 km; Ag eK kK Friedland 4,5 u. 6,5 km; E Bauschwitz 11 u. 12,5 km; P Steinau (Oberschl.) 7,5 u. 5,5 km; A St Kl Schnellendorf; 377 + 53 u. 320 + 179 Ew.

Schnellenfurth D: Kr Ag Bunzlau 25 km; P A St eK Tiefenfurt 2 km; E Rauscha 9 km; kK Birkenbrück; 145 Ew.

Schnellewalde D: Kr Ag Neustadt OS 8,5 km; P A St eK kK E Schnellewalde, Bhf 1 km; 2088 Ew.

Schnellförtel D: Kr Ag Görlitz 39 km; P E St eK Rauscha 5 km; A Rauscha I; 202 Ew.

Schnellfurt D: Kr Ag Görlitz 41 km; P A St eK Tiefenfurt 2 km; E Rauscha 9 km; 123 Ew.

Schnurrbartsbaude Gh [Gebirgsbauden]: Kr Hirschberg 19 km; Ag Schmiedeberg 9 km; P Brückenberg (Riesengeb.) 2 km; E Krummhübel 4 km; A Seidorf; St Gebirgsbauden; eK Wang; kK Arnsdorf; [9 Ew].

Schobergrund D: Kr Ag Reichenbach 13 km; P E Gnadenfrei Bahnhof 2,5 km; A St Schobergrund; eK ObDirsdorf; kK Nimptsch; 737 Ew.

Schockwitz D: Kr Ag Ohlau 14 km; P E Kattern 5 km; A St Rohrau; eK Sillmenau; kK Rothsürben; 64 Ew.

Schodelwitz D + Vw [Schräbsdorf]: Kr Ag E Frankenstein 6, Bhf 5 km; P A St Schräbsdorf 2 km; eK Zülzendorf; kK Kaubitz; 65 [+ 7] Ew.

Schodnia D: Kr Ag Oppeln 20 km; P A St eK E Malapane 2,5 km; kK Krascheow; 1315 Ew.

Schodnia Neu- Kol [Schodnia]: Kr Oppeln 21 km; P E Malapane 2 km; [226 Ew].

Schodnia Niwa Kol [Schodnia]: Kr Oppeln 24 km; P E Malapane 4 km; [50 Ew].

Schodrock s. Czodrock Kr Gr Wartenb.

Schöbekirch D + Rg: Kr Neumarkt 15 km; Ag E Canth 8,5, Bhf 6,5 km; P eK kK Großpeterwitz (Kr. Neumarkt) 3,5 km; A St Jacobsdorf; 91 + 101 Ew.

Schömberg Stadt: Kr Landeshut 15 km; Ag P A St eK kK E Schömberg (Schles.); 1853 Ew.

Schönaich Kol [Rosenthal]: Kr Freystadt 23 km; P Carolath (Schles.) 4 km; E Beuthen (Bz. Lgtz.) 7 km; [101 Ew].

Schönaich-Rosenthal Rg (m. Vw u. Brennerei): Kr Freystadt 25 km; Ag P A St eK Carolath (Schles.) 6 km; E kK Beuthen (Bz. Lgtz) 6 km; 111 Ew.

Schönau D: Kr Ag E Brieg 7 km; P kK E Lossen 5,5, Bhf 5 km; A St Koppen; eK Jägerndorf; 522 Ew.

Schönau D + Rg: Kr Ag Glogau 16 km; P eK Schönau (Kr. Glogau); E Kl-Tschirne 3,5 km; A St Baunau; kK Brieg; 454 + 84 Ew.

Schönau b. Landeck D (m. MittelM, VorderM u. OberM.) + Rg: Kr Habelschwerdt 23,5 km; P Ag eK E Landeck (Schles.) 6, Bhf 7 km; A St kK Raiersdorf; 445 + 48 Ew.

Schönau b. Mittelwalde D + Meierhof [Mittelwalde]: Kr Habelschwerdt 20 km; P Ag A St eK kK E Mittelwalde (Schles.) 2 km; 472 [+ 2] Ew.

Schönau D: Kr Ag Leobschütz 12,5 km; P kK Schönau (Bz. Oppeln); E Deutsch-Rasselwitz 7 km; A St Gläsen; eK Oberglogau; 1048 Ew.

Schönau Kol [Gr Jänowitz]: Kr Liegnitz 11 km; P Kroitsch 3,5 km; E Wildschütz 6 km; [35 Ew].

Schönau-Cunzendorf Kr Löwenberg; s. Cunzendorf-Schönau.

Schönau D + Rg: Kr Ag P eK kK Neumarkt (Schles.) 3,5 km; A St E Schöneiche 2,5, Bhf 3,5 km; 190 + 66 Ew.

Schönau D + **Ober**-Rg **u. Nieder**- Rg: Kr Ag Oels 18 km; P Wabnitz 4 km; E Gimmel 6,5 km; A St Ulbersdorf; eK Mühlwitz; kK Schollendorf; 247 + 135 u 10 Ew.

Schönau Stadt: Kr Ag P E A St eK kK Schönau (Katzbach); 1707 Ew.

Schönau Alt- D + Rg: Kr Ag P eK kK Schönau (Katzbach) 2 km; E A St Altschönau; 750 + 65 Ew.

Schönbach Kol [Rudelstadt]: Kr Bolkenhain 17 km; P E Merzdorf (Kr. Bolkenhain) 3 km; [164 Ew].

Schönbach D + Rg: Kr Neumarkt 15 km; Ag E Canth 7,5, Bhf 5,5 km; P eK kK Grotzpeterwitz (Kr. Neumarkt) 2,5 km; A St Jacobsdorf; 70 + 84 Ew.

Schönbankwitz D + Rg: Kr Ag Breslau 12,5 km; P Koberwitz (Bz. Breslau) 5 km; E Schönbankwitz 2 km; A St Jackschönau; eK Wiltschau; kK Prisselwitz; 456 + 48 Ew.

Schönberg D + F [OF Kohlfurt]: Kr Ag Görlitz 28 km; P E Neuhammer (Oberlaus.) 3 km; St eK Rauscha; A Rauscha I; 75 [+4] Ew.

Schönberg OL Stadt (m. Bad 1 km): Kr Lauban 16 km; Ag Seidenberg 6 km; P A St eK kK Schönberg (Oberlaus.); E Nikolausdorf 6 km; 1356 Ew.

Schönberg Schloß- Rg (m. Jägerhaus u. Zg): Kr Lauban 17 km; Ag Seidenberg 7 km; P St eK Schönberg (Oberlaus.) 1 km; E Nikolausdorf 7 km; A Nieder-Halbendorf; kK Pfaffendorf; 79 Ew.

Schönborn D + Rg: Kr Ag Breslau 10,5 km; P A E Schönborn (Bz. Breslau); St Breslau Land; eK Breslau (St Salvator); kK Oltaschin; 339 + 142 Ew.

Schönborn D: Kr Ag kK Liegnitz 9,5 km; P E Pohlschildern 5 km; A Panten; St eK Schönborn; 650 Ew.

Schönborn D + Rg: Kr Rothenburg OL 29 km; Ag kK Muskau 11 km; P A St eK Zibelle 3 km; E Tschöpeln-Quolsdorf 5 km; 43 + 10 Ew.

Schönbrunn Etbl f. künstl. Fischzucht [Bunzlau]: Kr P E Bunzlau 2 km; [4 Ew].

Schönbrunn Ober- D + Rg (m. Ww u. Zg) **u. Nieder**- D + Rg (m. Bhf u. Zg): Kr Ag Lauban 16 u. 18 km; P Niederschönbrunn (Oberlaus.); E Nikolausdorf 5 km; A St eK Schönbrunn; kK Schönberg; 433 + 33 u. 829 + 100 Ew.

Schönbrunn D: Kr Ag eK E Leobschütz 6 km; P A St kK Gröbnig 2,5 km; 744 Ew.

Schönbrunn Kol [Ludwigsthal + Lubschau] u. F [Rg Lubschau]: Kr Lublinitz 23,5 km; P Woischnik 6,5 km; E Stahlhammer 9 km; [27 + 5 u. 4 Ew].

Schönbrunn Kol + F + Vw [Saabe]: Kr P E Namslau 8,5 km; [9 + 9 + 19 Ew].

Schönbrunn D + Rg: Kr Ag Sagan 11 km; P A St kK Schönbrunn (Kr. Sagan); E Hirschfeldau 2 km; eK Hertwigswaldau; 846 + 96 Ew.

Schönbrunn D: Kr P Ag eK kK E Schweidnitz 3 km; A St Cammerau; 1157 Ew.

Schönbrunn D: Kr Ag Strehlen 13,5 km; P E Prieborn 2,5, Bhf 2 km; A St NdrRosen; eK Schönbrunn; kK Siebenhufen; 461 Ew.

Schönbrunn Kol + Vw [Heinzendorf]: Kr Wohlau 11 km; P Thiergarten (Kr. Wohlau) 3 km; E Gellendorf 7,5 km; [ca. 90 + 4 Ew].

Schöndorf D: Kr Ag Bunzlau 20 km; P St Lorenzdorf 1 km; E Siegersdorf 16 km; A Klitschdorf; eK Schöndorf; kK Birkenbrück; 264 Ew.

Schöneich Kol [Wendrin]: Kr Rosenberg 7 km; P Kudoba (Oberschles.) 5 km; E Sausenberg 5 km; [75 Ew].

Schöneich D: Kr Ag Sagan 34 km; P Lättnitz 5 km; E Christianstadt 13 km; A St kK Cosel; eK Lippen; 293 Ew.

Schöneiche D + Anth [GrSchönwald]: Kr GrWartenberg 19 km; P Ag St eK kK Festenberg 5 km; E GrGraben 6,5 km; A GrSchönwald; 242 [+25] Ew.

Schöneiche Kol + Vw [Nesigode]: Kr Militsch 20 km; P Radziunz 5 km; E Trachenberg 12 km; [96 + 16 Ew].

Schöneiche D + Rg (m. Bhf): Kr Ag P eK kK Neumarkt (Schles.) 4,5 km; A St E Schöneiche; 249 + 100 Ew.

Schöneiche OF Anth: Kr Ag eK kK Steinau 9,5 km; A OF Schöneiche (Kr Wohlau); 26 Ew.

Schöneiche D + OF (m. FF Schöneiche, Gleinau, Heidevorwerk u. KlKreidel): Kr P A E Wohlau 8,5 km; A St Schöneiche; eK Mondschütz; kK KlKreidel; 207 + 40 Ew.

Schön-Ellguth D + Rg: Kr Ag Trebnitz 9,5 km; P Hünern (Kr. Trebnitz) 5,5 km; E Schebitz 8,5 km; Klnb Schönellguth; A St kK Kapsdorf; eK Hochkirch; 196 + 98 Ew.

Schönfeld D + Rg: Kr Ag Brieg 9,5 km; P E Alzenau (Bz. Breslau) 5 km; A St eK Schönfeld; kK Lossen; 358 + 121 Ew.

Schönfeld Neu- Rg + Kol [NdrSchönfeld]: Kr Ag P E Bunzlau 4 km; A St Schönfeld; eK kK NdrSchönfeld; 24 [+56] Ew.

Schönfeld Nieder- D + Rg: Kr Ag E Bunzlau 6 km; P A St Schönfeld (Bz. Liegnitz); eK kK NdrSchönfeld; 697 + 36 Ew.

Schönfeld Ober- D+Rg: Kr Ag Bunzlau 6 km; P A St Schönfeld (Bz. Liegnitz); E Thomaswaldau 6 km; eK kK NdrSchönfeld; 536 + 50 Ew.

Schönfeld D + Rg: Kr GoldbergH; Ag Goldberg 8,5 km; P Giersdorf (Kr. Goldberg-Haynau) 3 km; E Wildschütz 6 km; A St eK Straupitz; kK Rothbrünnig; 219 Ew.

Schönfeld D+Rg: Kr Habelschwerdt 13,5 km; P St kK Schönfeld (Grafsch. Glatz); E Ebersdorf 4 km; Ag eK Mittelwalde 4 km; A Lauterbach; 722 + 38 Ew.

Schönfeld D + Rg (m. Carlshof): Kr Kreuzburg 19 km; Ag E Konstadt 6 km; P A St eK Schönfeld (Bz. Oppeln); kK Blumenau; 632 + 425 Ew.

Schönfeld D + Rg: Kr Ag Schweidnitz 13,5 km; P A St eK Domanze 2 km; E kK Ingramsdorf 4,5 km; 205 + 14 Ew.

Schönfeld D + Rg: Kr Ag Strehlen 15 km; P A St eK kK Markt-Bohrau 2,5 km; E Wäldchen 5,5 km; 203 + 43 Ew.

Schönharte Kol + Bw [Münchhof]: Kr Münsterberg 11 km; P Schreibendorf (Kr. Strehlen) 3,5 km; E Prieborn 10 km; [62 + 17 Ew].

Schönhausen Kol [Neukirch]: Kr Schönau 6 km; P E Neukirch (Katzbach) 2 km; [219 Ew].

Schönheide D + Rg A u. B: Kr Ag E Frankenstein 8,5 km; P A St Schönheide (Bz. Breslau); eK Rosenbach; kK Peterwitz; 1150+76 u. 68 Ew.

Schönheide D: Kr eK Grottkau 13 km; Ag Neisse 14 km; P E Falkenau (Schles.) 4,5 km; A St Petersheide; kK Mogwitz; 173 + 16 Ew.

Schönhof Kol [Ludwigsthal] + Bw [Lubschau]: Kr Lublinitz 23 km; P Lubschau 2 km; E Stahlhammer 9 km; [26 + 13 Ew].

Schönhut Kol [Fellhammer]: Kr Waldenburg 5,5 km; P E Fellhammer 1,5, Bhf 1 km; [56 Ew].

Schönjohnsdorf D + Rg: Kr Ag Münsterberg 11,5 km; P eK E Heinrichau (Bz. Breslau) 4,5, Bhf 3 km; A St Schönjohnsdorf; kK PolnNeudorf; 316 + 75 Ew.

Schönjohnsdorfer Forst Fgbz: Kr Ag Münsterberg; A Oestl. Waldbezirk; 0 Ew.

Schönowitz D: Kr Ag Neustadt OS 11 km; P E kK Zülz 1,5 km; A St Zülz Landbezirk; eK Ellsnig-Zülz; 412 Ew

Schönthälchen Kol [Schweinhaus]: Kr P E Bolkenhain 2 km; [243 Ew].

Schönthal D: Kr Habelschwerdt 20,5 km; P Ag A St eK kK E Mittelwalde (Schles.) 2,5, Bhf 3,5 km; 172 Ew.

Schönthal D: Kr Ag P E eK kK Sagan 3 km; A St Sagan II; 300 Ew.

Schönwald D: Kr Ag eK Gleiwitz 6 km; P A St kK Schönwald (Kr. Gleiwitz); E Preiswitz 4 km; 3384 Ew.

Schönwald Groß- D + Rg (m. F) **u. Klein-** D + Bw [GrSchönwald]: Kr Gr-Wartenberg 17,5 u. 19 km; P Ag St eK kK Festenberg 3,5 u. 2 km; E GrGraben 8 km; A GrSchönwald; 210 + 120 u. 160 [+35] Ew.

Schönwald D (m. Zg): Kr Ag kK Kreuzburg 7 km; P E A St eK Schönwald (Kr. Kreuzburg); 791 Ew.

Schönwald D + Rg: Kr Ag P E kK Rosenberg (Oberschles.) 3 km; A St Schönwald; eK Bischdorf; 306 + 395 Ew.

Schönwaldau D + Rg: Kr Ag Schönau 10 km; P eK Schönwaldau (Bz. Liegnitz); E Willenberg 8 km; A St Johnsdorf; kK Lähn; 648 + 102 Ew.

Schönwalde D (m. F [Karlsberg]) + Rg: Kr Ag Frankenstein 10,5 km; P A St kK Schönwalde (Bz. Breslau); E eK Silberberg 2,5 km; 1815 + 48 Ew.

Schönwalde Ober- Kol [Schönwalde]: Kr Frankenstein 11,5 km; P E Silberberg 1,5 km; [117 Ew].

Schönwalde D + Rg: Kr Neisse 24 km; Ag eK E Ziegenhals 5, Bhf 7 km; P A St Schönwalde (Kr. Neisse); kK Arnoldsdorf; 711 + 47 Ew.

Schönwiese Kol [OberZieder]: Kr P Landeshut (Schles.) 3 km; E ObZieder 1 km; [102 Ew].

Schönwiese D + Rg (Ndr- u. Oberhof): Kr Ag Leobschütz 18 km; P kK Troplowitz 4,5 km; E Oesterr. Geppersdorf 3 km; A St Geppersdorf; eK Mocker; 304 + 14 Ew.

Schönwitz D (m. M) + Rg (m. F): Kr Falkenberg 15 km; Ag Löwen 15 km; P A St Schönwitz (Oberschles.); E kK Dambrau 3 km; eK Schurgast; 555 + 113 Ew.

Schöppenberg Kol [Walditz]: Kr P E Neurode; [94 Ew].

Schöps D + Rg: Kr Görlitz 18 km; Ag P eK E Reichenbach (Oberlaus.) 4 km; A St Meuselwitz; 142 + 4 Ew.

Schöpsdorf D: Kr Ag Hoyerswerda 24 km; P E A St Uhyst (Schles.) 3 km; eK Mierzdorf; 100 Ew.

Schoffschütz D + Rg (m. Bhf): Kr Ag eK Rosenberg 7 km; P E A St Schoffschütz, Bhf 1 km; kK Wyssoka; 527 + 280 Ew.

Schollendorf D (m. Zh) + Rg (m. Zg): Kr Ag Gr Wartenberg 12 km; P A St kK Schollendorf; E Stradam 6 km; eK Pontwitz; 495 + 175 Ew.

Schollwitz D + Rg (m. Zg u. Zh): Kr Ag Bolkenhain 14 km; P eK kK Hohenfriedeberg 3 km (Zh 4 km); E Freiburg 7 km (Zh 6 km); A Schollwitz; St Simsdorf; 130 + 78 Ew.

Scholzemühle Kr Rybnik = Mittel M.

Scholzenberg Etbl [Herischdorf]: Kr Hirschberg 6 km; P Herischdorf 2 km; E Warmbrunn 3 km; [14 Ew].

Scholzendorf Kol [Hartha]: Kr Lauban 17 km; P Greiffenberg (Schles.) 5 km; E Birkicht 3 km; [173 Ew].

Scholzengrund Kol [Kunzendorf]: Kr Neurode 4,5 km; P E Ludwigsdorf (Kr. Neurode) 2,5 km; [279 Ew].

Scholzmühle Kr Neisse s. Obermühle

Schomberg D + Rg: Kr Ag eK kK E Beuthen OS 2 km; P Schomberg; A St Godullahütte; 2883 + 218 Ew.

Schombergermühle M [D Schomberg]: Kr E Beuthen OS 3 km; P Schomberg 1 km; [41 Ew].

Schonke Kol + Bw [Matzdorf]: Kr Kreuzburg 13 km; P Ludwigsdorf (Oberschles.) 7 km; E Schönwald 7 km; [36 + 85 Ew].

Schonowitz D + Rg: Kr Ag eK E Ratibor 10 km; P A St Schonowitz; kK Mosurau; 475 Ew.

Schoppinitz D: Kr Kattowitz 7 km; Ag eK Myslowitz 4 km; P St kK E Schoppinitz, Bhf 1 km; A Rosdzin; 7713 Ew.

Schoppinitz Städtisch- Kol [Stadt Myslowitz]: Kr Kattowitz 7 km; P E Schoppinitz 1,5 km; [169 Ew].

Schoschow Kol + Bw [Baranowitz]: Kr Rybnik 19 km; P Baranowitz 3 km; E Sohrau 7 km; [200 Ew].

Schosdorf D: Kr Löwenberg 17 km; Ag E kK Greiffenberg 4, Bhf 3 km; P A St eK Schosdorf; 2138 Ew.

Schosdorf Mittel- + Nieder- + Kessel- 3 Rg: Kr Löwenberg 16 + 18 + 14 km; Ag E kK Greiffenberg 3,5, Bhf 5 km; P A St eK Schosdorf; 22 + 17 + 8 Ew.

Schosdorfer Häuser Kr Löwenberg = Euphrosinenthal.

Schoslawe D + Bw [Boyadel]: Kr Grünberg 31 km; P Boyadel 7 km; E Nittritz 25 km; [107 + 13 Ew].

Schosnitz D (m. Zg) + Rg: Kr Breslau 21,5 km; P Ag eK E Canth 2, Bhf 4 km; A St kK Schosnitz; 469 + 90 Ew.

Schosnitz Klein- Kr Breslau = Rosenvorwerk.

Schosnofke Kol + Bw [Boyadel]: Kr Grünberg 26 km; P Boyadel 3 km; E Nittritz 20 km; [52 + 8 Ew].

Schotken Weiler [Stadt + D Landsberg]: Kr Rosenberg 21 km; P Klnb Landsberg (Oberschles.) 2 km; E Bankau 12 km; [39 + 63 Ew].

Schottgau Groß- D + Rg: Kr Breslau 17 km; P A St E Sadewitz (Kr. Breslau) 2,5, Bhf 1,5 km; Ag eK Canth 6,5 km; kK Jäschgüttel; 141 + 145 Ew.

Schottgau Klein- Rg: Kr Breslau 20 km; P Ag eK E Canth 3,5, Bhf 5 km; A St E Sadewitz 1,5, Bhf 3,5 km; kK Jäschgüttel; 44 Ew.

Schottkowitz Kol [Moschczenitz]: Kr Rybnik 21 km; P Jastrzemb 4,5 km; E Petrowitz 5 km; [202 Ew].

Schottschickmühle M [Wittichenau]: Kr E Hoyerswerda 8,5 km; P Wittichenau 2 km; [9 Ew].

Schottwitz D + Rg (m. Zg, Zuckerfb u. M): Kr Ag Breslau 5,5 km; P Breslau 12; E Schottwitz 1 km; A St Carlowitz; eK Hundsfeld; kK Breslau (St Michaelis); 267 + 418 Ew

Schräbsdorf D + Rg (m. F Fasanerie): Kr Ag eK E Frankenstein 4,5, Bhf 3,5 km; P A St Schräbsdorf; kK Kaubitz; 264 + 162 Ew.

Schreckendorf D: Kr Habelschwerdt 21,5 km; P A St E Seitenberg (Bz. Breslau) 3, Bhf 1 km; Ag eK Landeck 6,5 km; kK Schreckendorf; 1290 Ew.

Schreibendorf D: Kr P Ag eK kK E Brieg (Bz. Breslau) 2, Bhf 3,5 km; A St Michelwitz; 420 Ew.

Schreibendorf Kol [Schönwalde]: Kr Frankenstein 10,5 km; P Raudnitz (Bz. Breslau) 2 km; E Lampersdorf 4 km; [24 Ew].

Schreibendorf D: Kr Habelschwerdt 22,5 km; P Ag A eK kK E Mittelwalde (Schles.) 5,5 km; St Bobischau; 618 Ew.

Schreibendorf Ober- u. Nieder- u. Antheil 3 D: Kr Ag E eK kK Landeshut 8 u. 6 u. 10 km; P A St Schreibendorf (Riesengeb.); 398 u. 305 u. 60 Ew.

Schreibendorf Rg (m. Ob- u. NdrVw): Kr Ag E eK kK Landeshut 6 km; P A St Schreibendorf (Riesengeb.); 68 Ew.

Schreibendorf Mittel- D + Rg u. **Unter-** D: Kr Ag Strehlen 19 u. 18 km; P eK Schreibendorf (Kr. Strehlen); E Prieborn 6 u. 5 km; A St Kreutzberg; kK Gläsendorf u. Siebenhufen; 193 + 55 u. 153 Ew.

Schreibendorf Ober- D + Rg (m. Vw Schäfereihof) u. **Nieder-** D + Rg: Kr Ag Strehlen 21,5 u. 20,5 km; P eK Schreibendorf (Kr. Strehlen); E Prieborn 8,5 u. 7,5 km; A St Kreutzberg; kK Gläsendorf; 84 + 50 u. 67 + 39 Ew.

Schreiberau Kol [Schriegwitz]: Kr Neumarkt 16 km; P Leuthen (Bz. Bresl.) 4,5 km; E Canth 10,5, DtschLissa 11,5 km; [15 Ew].

Schreiberau Weiler [Kudoba]: Kr Rosenberg 12 km; P Kudoba (Oberschles.) 1 km; E Sausenberg 1 km; [102 Ew].

Schreiberbach Kol [NdrLichtenau]: Kr Lauban 4 km; P E Lichtenau (Bz. Liegnitz); [65 Ew].

Schreiberhau D + Rg: Kr Hirschberg 18 km; Ag Hermsdorf u. K. 9 km; P A St eK kK Schreiberhau; E Petersdorf i. Riesengeb. 4 km; 4758 + 197 Ew.

Schreiberhau Zh [Kol Jacobsthal]: Kr Hirschberg 19 km; P Schreiberhau 8 km; E Petersdorf 12 km; [11 Ew].

Schreiberhau Hinter- Dfth [Schreiberhau]: Kr Hirschberg 21 km; P Schreiberhau-Weißbachthal; E Petersdorf 7,5 km.

Schreiberhau Mittel- u. Nieder- Dfth [Schreiberhau]: Kr Hirschberg 17 km; P Nieder-Schreiberhau; E Petersdorf 3 km.

Schreibersdorf D + Rg (m. F): Kr Ag E GrWartenberg 4,5, Bhf 7 km; P eK Schreibersdorf (Kr. GrWartenberg); A St Baldowitz; kK Märzdorf; 316 + 164 Ew.

Schreibersdorf D: Kr Ag E kK Lauban 5, Bhf 6 km; P A St eK Schreibersdorf (Kr. Lauban); 1423 Ew.

Schreibersdorf Ober- + Nieder- + Mittel- 3 Rg: Kr Ag E kK Lauban 7 + 3 + 5, Bhf 8 + 4 + 6 km; P A St eK Schreibersdorf (Kr. Lauban); 57 + 44 + 53 Ew.

Schreibersdorf D: Kr Ag Neumarkt 21,5 km; P eK E Kleinbresa 2 km; A St GrBresa; kK Wilxen; 411 Ew.

Schreibersdorf D (m. M) + Rg: Kr Neustadt 26 km; Ag eK E Oberglogau 8,5, Bhf 9,5 km; P E Kujau (Oberschles.) 5 km; A St Schloß Oberglogau II; kK Schreibersdorf; 495 + 95 Ew.

Schreibersdorf D + Rg: Kr Ag Ratibor 19 km; P Zauditz 5 km; E DeutschKrawarn 10 km; A St kK Odersch; eK Rösnitz; 640 Ew.

Schrepau D: Kr Ag P E eK kK Glogau 5, Bhf 6 km; A St Zarkau; 338 Ew.

Schriegwitz D + Rg: Kr Neumarkt 15,5 km; Ag Canth 11 km; P eK Leuthen (Bz. Breslau) 4 km; E DeutschLissa 10 km; A St Puschwitz; kK Kertschütz; 164 + 78 Ew.

Schrien D + Rg: Kr Ag Glogau 14 km; P E Klopschen 4 km; A St Schrien; eK Dalkau; kK GrKauer; 84 + 43 Ew.

Schroll Kol [Schironowitz v. R.]: Kr P Großstrehlitz 8 km; E Blottnitz 6 km; [134 Ew].

Schroll Kol [GrStanisch]: Kr GrStrehlitz 19,5 km; P E Vossowska 2 km; [30 Ew].

Schrom D: Kr Ag Frankenstein 12,5 km; P eK Camenz (Schles.) Ort 3 km; E Camenz 5,5 km; E Wolmsdorf 2 km; A St kK Reichenau; 145 Ew.

Schrothammer Kol [Dubrau]: Kr Sagan 37 km; P Tschöpeln (Oberlaus.) 4 km; E Muskau 7 km; [21 Ew].

Schubenik F [Kgl. Dombrowka]: Kr Oppeln 40 km; P Königl. Dombrowka 3,5 km; E Carlsruhe OS 10 km; [17 Ew].

Schubersee Kol [Bobile] + Vw [Stadtvorwerk] + F [Fgbz Woidnig]: Kr Guhrau 24 km; P E Herrnstadt 7, Bhf 8 km; eK Königsbruch; [80 + 32 + 5 Ew].

Schubertshof Vw [Liegnitzer Vorwerke] Kr P E Liegnitz 3 km; [32 Ew].

Schubertskrosse D: Kr Ag E Neisse 17 km; P Kalkau 4 km; A DürrArnsdorf; St kK Wiesau; eK Ottmachau; 147 Ew.

Schubsack Kr Steinau s. Berggut.

Schüsselndorf D: Kr P Ag eK kK E Brieg (Bz. Breslau) 3, Bhf 2 km; A St Schüsselndorf; 614 Ew.

Schüßlitz Vw [GrNädlitz]: Kr Breslau 18 km; P Großnädlitz 2 km; E Breslau (OS) 19 km; [21 Ew].

Schüttlau Ober- D + Rg u. **Nieder-** D + Rg: Kr Ag E Guhrau 10 u. 11,5 km; P A St Schüttlau; eK NdrSchüttlau; kK Seitsch; 185 + 95 u. 201 + 99 Ew.

Schützebornhaus Ww [Klitschdorfer Haide]: Kr E Bunzlau 15 km; P Lorenzdorf 5 km; eK Schöndorf; [7 Ew].

Schützendorf D + Rg: Kr Grottkau 25 km; Ag Ottmachau 17 km; P A St kK Kamnig 3 km; E eK Münsterberg 7,5 km; 170 + 136 Ew.

Schützendorf D + **Ober-** Rg **u. Nieder-** Rg: Kr Ag Liegnitz 22 km; P Klnb Royn (Kr. Liegnitz) 3,5 km; E Schöneiche 6 km; A eK Großtinz; St Ausche; kK Obsendorf; 82 + 37 u. 45 Ew.

Schützendorf D + Rg: Kr Oels 10 km; P Ag Bernstadt (Schles.) 6 km; E kK GrZöllnig 5,5 km; A St eK Korschlitz; 53 + 92 Ew.

Schützenhain D: Kr Ag Görlitz 16 km; P Rothwasser (Oberlaus.) 4 km; E Penzig 11 km; A St Hohkirch; eK Hohkirch, NdrLangenau, ObBielau; 258 Ew.

Schuffeida Vw [Kamienietz]: Kr Gleiwitz 16 km; P E Peiskretscham 9,5, Bhf 11 km; [4 Ew].

Schulenburg D: Kr Ag eK Oppeln 13 km; P kK E Tarnau (Kr. Oppeln) 4,5 km; A St Grudschütz; 224 Ew.

Schulhäuser Kol [Hassitz]: Kr P E Glatz 3,5 km; [110 Ew].

Schumannsheide Kol [Langenbielau II]: Kr Reichenbach 9 km; P E Weigelsdorf 3 km; [459 Ew].

Schumm D (m. M): Kr Rosenberg 34 km; Ag Kreuzburg 16 km; P Wierschy 4 km; E eK Konstadt 8 km; A St kK Bodland; 526 Ew.

Schumm F [Jagdschloß Bodland]: Kr Rosenberg 30 km; P Wierschy 2 km; E eK Konstadt 8 km; [6 Ew].

Schummühle M [Kojentschin]: Kr GrWartenberg 17,5 km; P E Bralin 3,5, Bhf 4 km; [9 Ew].

Schuppen H [Bratschelhof]: Kr Militsch; P Gontkowitz; E Bratschelhof; [7 Ew].

Schurgast Stadt: Kr Falkenberg 16,5 km; P A St eK kK Schurgast; Ag E Löwen 6 km; 985 Ew.

Schurgast Schloß (m. Zg): Kr Falkenbg 16 km; P eK kK Schurgast 0,5 km; Ag E Löwen 6,5 km; A St Schl. Schurgast; 182 Ew.

Schwärze D + Rg (m. F): Kr Neustadt 31,5 km; Ag eK Oberglogau 9 km; A St Walzen; P kK Rosnochau 3,5 km; E Twardawa 8,5 km; 75 + 81 Ew.

Schwammelwitz D (m. Zh) + Rg: Kr Neisse 18 km; Ag eK Ottmachau 7 km; P E A St kK Schwammelwitz; 785 + 70 Ew.

Schwammelwitz Fgbz (m. OF u. F) u. **Schwammelwitz Fürstenvorwerk** Rg + Kol [Schwammelwitz]: Kr Neisse 17 km; Ag eK Ottmachau 7 km; P E A St kK Schwammelwitz 2,5 km; 22 u. 122 [+14] Ew.

Schwandorf D + Rg: Kr Neisse 17,5 km; Ag eK Ottmachau 10 km; P A St kK Kalkau 2 km; E Mösen 6 km; 123 + 120 Ew.

Schwanowitz D + Rg: Kr Ag Brieg 10 km; P kK E Lossen 4, Bhf 5,5 km; A St Koppen; eK Schwanowitz; 371 + 136 Ew.

Schwarmitz D + Rg (m. Zg): Kr Grünberg 22 km; Ag Kontopp 15 km; P A kK Kleinitz 3 km; E Züllichau 15 km; St Schwarmitz; eK Trebschen; 629 + 39 Ew.

Schwarzau D + Rg: Kr Ag kK E Lüben 7 km; P Dittersbach (Kr. Lüben) 3 km; E Porschwitz 6 km; A Herzogswaldau; St eK Schwarzau; 284 + 109 Ew.

Schwarzbach D + Rg: Kr Ag P E eK kK Hirschberg (Schles.) 4 km; A St Schwarzbach; 455 + 30 Ew.

Schwarzbach D + Rg (m. F): Kr Hoyerswerda 23 km; P Ag A St eK Ruhland 6 km; E Schwarzbach; kK Wittichenau; 303 + 32 Ew.

Schwarzbach D: Kr Lauban 25 km; Ag Marklissa 14 km; P Wigandsthal 4 km, i. Sommer Schwarzbach; E kK Friedeberg (Queis) 11 km; A St eK Meffersdorf; 282 Ew.

Schwarzeberg Kol + F [D + Rg Schreiberhau]: Kr Hirschberg 20 km; P Nieder-Schreiberhau 5 km; E Petersdorf i. Riesengeb. 7 km; [22 + 5 Ew].

Schwarze Schäferei Kol + Vw [NdrStephansdorf]: Kr E Neumarkt 7, Bhf 3,5 km; P Oberstephansdorf 2,5 km; [25 + 13 Ew].

Schwarzgraben Kol [Dittmannsdorf]: Kr Waldenburg 8 km; P Dittmannsdorf (Bz. Breslau) 1,5 km; E Altwasser 8 km; [32 Ew].

Schwarzkollm D + Kgl. Fgbz: Kr Ag Hoyerswerda 7,5 km; P E A St eK Schwarzkollm, Bhf 1 km; kK Wittichenau; 498 + 11 Ew.

Schwarzlugk F [Hoyerswerda Fgbz]: Kr E Hoyerswerda 8 km; P Burghammer 5 km; [18 Ew].

Schwarzthal Kr Pleß = Czarnedoly.

Schwarzvorwerk F [Niebe Rg]: Kr E Guhrau 9,5 km; P Niebe 2 km; [4 Ew].

Schwarzwald Kol: Stadtkr Beuthen 9 km; P eK Antonienhütte; E Morgenroth 4 km; kK Eintrachthütte; [873 Ew].

Schwarzwald Jagdschl [Rg KlDroniowitz]: Kr E Lublinitz 5, Bhf 6 km; P Sodow 3 km; [8 Ew].

Schwarzwald Kol [Gollassowitz]: Kr Pleß 21 km; P Gollassowitz 3 km; E Pruchna (Oesterr.) 3,5 km; [19 Ew].

Schwarzwald Hegerh [Rg Schillersdf]: Kr Ratibor 26 km; P Schillersdorf (Schl.) 2,5 km; E Annaberg 6,5 km; [12 Ew].

Schwarzwald F [Rg GrBorek]: Kr Rosenberg 8 km; P Großborek 3 km; E Schofffschütz 4 km; [8 Ew].

Schwarzwaldau D (m. Zh) + Rg: Kr Ag Landeshut 8 km; P A St Schwarzwaldau; E Rothenbach 4 u. Wittgendorf 3 km; eK Konradswaldau; kK Gottesberg; 1990 + 121 Ew.

Schwarzwasser Kol [Falkenberg]: Kr Neurode; P E Ludwigsdorf (Kr. Neurode); [225 Ew].

Schwarzwasser Kol [Tauenzinow]: Kr Oppeln 28 km; P Murow 3 km; E Schwarzwasser; [62 Ew].

Schwedeldorf Nieder- D (m.Kol) + Rg: Kr Ag eK Glatz 6 km; E NdrAltWilmsdorf 2,5 km; P A St kK Niederschwedeldorf; 711 + 83 Ew.

Schwedeldorf Ober- D u. 5 Rg (Amtshof m. Klinkehof + Engelhof + Frobelhof + Pfarrhof + Riebischhof): Kr Ag eK E Glatz 8 km; P A St kK Oberschwedeldorf; 748 u. 18 + 18 + 21 + 9 + 11 Ew.

Schwedendamm F [Rg Botzanowitz]: Kr Rosenberg 15 km; P Botzanowitz 5 km; E Schierokau 10 km; [6 Ew].

Schwedenhäuser (m. Schwedenschenke) Kol [WenigWalditz]: Kr E Löwenberg 9 km; P Ottendorf (Kr. Bunzlau) 3 km; [88 Ew].

Schwedenschanze Etbl [Oswitz Rg]: Kr Breslau 7,5 km; P E Oswitz 2, Bhf 4 km; [9 Ew].

Schwedenschloß F [Carlsruhe]: Kr Oppeln 27 km; P E Carlsruhe(Schles.) 3 km; [7 Ew].

Schwedlich Rg: Kr Grottkau 16 km; Ag Neisse 15 km; P A St Seiffersdorf (Kr. Grottkau) 0,5 km; E Falkenau 9,5 km; eK MSchreibendorf; kK Gläsendorf; 23 Ew.

Schweidnitz Vw [Pawonkau]: Kr Lublinitz 10 km; P E Pawonkau 2 km; [32 Ew].

Schweidnitz Stadtkreis (m. Bhf 48, Bolkohöhe 4, Laboratorium NdrBögendorf 3, Schlachthof 14 Ew): P Ag St eK kK E Schweidnitz; 28432 Ew.

Schwein Groß- D + Rg: Kr Ag Glogau 15 km; P eK E Gramschütz (Kr. Glogau) 6,5 km; A St Obisch; kK Hochkirch; 74 + 29 Ew.

Schwein Klein- Kol [Willschau] + Rg: Kr Ag Glogau 14 km; P A St E eK Gramschütz (Kr. Glogau) 6 km; kK Hochkirch; [21 +] 178 Ew.

Schweinberg Kol + Vw [ObStephansdorf]: Kr E Neumarkt 8, Bhf 4,5 km; P Oberstephansdorf 3 km; [35 + 0 Ew].

Schweinbraten D: Kr Ag Strehlen 8 km; P A St eK Großburg 2 km; E Wäldchen 5 km; kK DtschLauden; 132 Ew.

Schweinegraben Dfth v. Beutengrund Kr Neurode.

Schweinern Klein- D + Rg: Kr Ag E Trebnitz 8 km; P Klochellguth 3 km; A St eK Massel; kK Zirkwitz; 31 + 19 Ew.

Schweinevorwerk Vw [KlDroniowitz]: Kr P E Lublinitz 2, Bhf 3 km; [45 Ew].

Schweinhaus D + Rg (m. Zg): Kr Ag P E eK kK Bolkenhain 3 km; A Wolmsdorf; St Hohendorf; 368 + 38 Ew.

Schweinitz Neu- D: Kr Goldberg-Haynau; Ag Goldberg 13 km; P A St eK Alzenau (Bz. Liegnitz) 1,5 km; E Steinsdorf 8,5 km; kK Haynau; 88 Ew.

Schweinitz D u. I Rg (m. F u. NdrVw) + II Rg (m. F ObVw u. Zg) + III Rg (m. Zg): Kr Ag E Grünberg 10, Bhf 11 km; P A St eK kK Schweinitz (Bz. Liegnitz); 1120 u. 81 + 30 + 66 Ew.

Schweinitz Neu- Kol [Friedersdorf]: Kr Lauban 14 km; P Friedersdorf (Kr. Lauban) 2 km; E Greiffenberg 3 km; [252 Ew].

Schweinitz Klein- Kr Lgntz s. Kossendau.

Schweinitz Kr Neumarkt s. PolnSch.

Schweinsdorf D + Rg: Kr Ag Neustadt OS 11 km; P kK Steinau (Oberschles.) 3,5 km; E eK Schnellewalde 8 km; A St Schweinsdorf; 319 + 19 Ew.

Schweinz D + Rg (Hohenfriedeberg-Schweinz m. Mittel- u. Ndrhof, Thomashs u. Zg): Kr Ag Bolkenhain 12 km; P St eK kK Hohenfriedeberg 1,5 km; E Rohnstock 5 km; A Schollwitz; 201 + 177 Ew.

Schweizerei auf Wilhelmshöhe Kr Hirschberg; s. Wilhelmshöh.

Schweizerei Kol + Vw [FürstenEllguth]: Kr Oels 29 km; P Lampersdorf (Kr. Oels) 4,5 km; E Bernstadt 14 km; [10 + 10 Ew].

Schweizerei Vw [Kritschen]: Kr Oels 9,5 km; P Kleinellguth 3 km; E Bohrau 8,5 km; [22 Ew].

Schweizerei Ww [Rg Ludwigsdorf]: Kr P E Oels (Schles.) 5—6 km; [7 Ew].

Schweizerei Kr Waldenbg = Idahof.

Schwendten Kol [Kern] + Vw [Mesche]: Kr Grünberg 35 km; P A St eK Kontopp 3 km; E Neusalz (Oder) 28 km; [40 + 6 Ew].

Schwengfeld D (m. Kol Erlicht 75 Ew) + Rg: Kr P Ag eK Schweidnitz 5,5 km; E Jacobsdorf 1,5 km; A St Schwengfeld; kK ObWeistritz; 208 + 78 Ew.

Schwentnig G [Althofnaß]: Kr Breslau 7 km; P Breslau 1; E Breslau (OS) 6,5 km; [3 Ew].

Schwentnig D + Rg: Kr Nimptsch 20 km; P Ag E Zobten (Bz. Breslau) 5, Bhf 6 km; A St Schwentnig; eK Kl-Kniegnitz; kK Naselwitz; 231 + 125 Ew.

Schwentroschine D + Rg (m. F): Kr P Ag A St eK kK E Militsch (Bz. Breslau) 4, Bhf 5 km; 330 + 81 Ew.

Schwenz D + Rg I (m. Kalkhaus-Zeiske) u. II (m. Waldhof-Hohberg): Kr Ag eK Glatz 9,5 km; P Eckersdorf (Kr. Neurode) 3 km; E Möhlten 2,5 km; A kK Pischkowitz; St Schwenz; 332 + 28 u. 16 Ew.

Schwenzerwald Kol [Gabersdorf]: Kr Glatz 10 km; P Gabersdorf (Kr. Glatz) 2,5 km; E Birgwitz 6 km; [25 Ew].

Schweretau Kol + Vw [Kawallen]: Kr Ag eK kK Trebnitz 5,5 km; P E Obernigk 7 km; Klnb Pflaumendorf 3,5 km; A St Kawallen; [34 + 5 Ew].

Schwerinschacht Kr Beuthen s. Florentinegrube.

Schwerta D + Rg: Kr Lauban 17 km; Ag E kK Marklissa 6 km; P A St eK Schwerta (Oberlauf.); 1246 + 38 Ew.

Schwerta Ober- Vw + **Nieder-** Vw [Schwerta]: Kr Lauban 18 + 16 km; P Schwerta (Oberlauf.); E Marklissa 7 + 5 km; [16 + 22 Ew].

Schwesterwitz D + Rg: Kr Neustadt 31 km; Ag eK Oberglogau 8,5 km; P kK E Twardawa 2, Bhf 3 km; A St Friedersdorf; 332 + 100 Ew.

Schwidrow F [Rg Plawniowitz]: Kr Gleiwitz 15 km; P Ponischowitz 6,5 km; E Rudzinitz 9 km; [10 Ew].

Schwiebedawe D + Rg: Kr Ag kK Militsch 8 km; P eK Wirschkowitz 3 km; E Kraschnitz 6, Postel 5,5 km; A St Melochwitz; 260 + 69 Ew.

Schwieben D + Rg (m. F u. Zg): Kr Gleiwitz 27 km; Ag Tost 7,5 km; P A St kK Schwieben; E Keltsch 6 km; eK Tost-Peiskretscham; 856 + 272 Ew.

Schwiebendorf D + Rg: Kr Ag Bunzlau 5 km; P Gnadenberg (Bz. Liegnitz) 1 km; E A St Thomaswaldau 5 km; eK kK ObThomaswaldau; 103 + 12 Ew.

Schwiebne Vw [Lorzendorf]: Kr Namslau 13,5 km; P E Noldau 5 km; [77 Ew].

Schwientochlowitz D + Rg: Kr Beuthen 6,5 km; Ag Königshütte 3 km; P A St eK kK E Schwientochlowitz, Bhf 1,5 km; 13 070 + 5306 Ew.

Schwientochlowitz Bahnhof Kol [D Ober-Heiduk]: Kr Beuthen 7,5 km; P Schwientochlowitz 1 km; [68 Ew].

Schwientoschowitz D + Rg: Kr Ag eK Gleiwitz 10 km; P Wieschowa 4 km; E Schakanau 2 km; A Kamienietz; St kK Ziemientzitz; 193 + 38 Ew.

Schwiercowske Kol [Dammratsch]: Kr Oppeln 39 km; P Dammratsch 3 km; E Carlsruhe OS 9 km; [137 Ew].

Schwierkle Kol [Sandowitz + Zawadzki]: Kr Gr Strehlitz 21 km; P E Zawadzki 2 km; [20 + 186 Ew].

Schwierkle Kol [Schemrowitz]: Kr Lublinitz 28 km; P Guttentag 9 km; E Schierokau 12 km; kK Wyssoka; [13 Ew].

Schwierkle Kol [Radlau]: Kr E Rosenberg 8, Bhf 7 km; P Bischdorf (Oberschles.) 3 km; [92 Ew].

Schwierse D + Rg: Kr P Ag E Oels (Schles.) 5,5, Bhf 6,5 km; A St eK Schmollen; kK Gr Zöllnig; 136 + 125 Ew.

Schwiersebachmühle M [Städt. Schwierse]: Kr P E Oels (Schles.) 5 km; [7 Ew].

Schwierseberg Vw [Gr Ellguth]: Kr P E Oels (Schles.) 5,5 km; [3 Ew].

Schwierz Kol [Cziasnau]: Kr Lublinitz; P E Cziasnau; [30 Ew].

Schwinaren D: Kr Guhrau 20,5 km; P E Rawitsch 8, Bhf 7 km; Ag eK kK Herrnstadt 6,5 km; A St Woidnig; 209 Ew.

Schwinowitz D + Rg (m. F): Kr Gleiwitz 27 km; Ag eK Tarnowitz 18 km; P A St E Tworog 4,5 km; kK Langendorf; 386 + 53 Ew.

Schwirklan Nieder- D: Kr E Rybnik 11, Bhf 10 km; Ag eK Loslau 10 km; P Oberschwirklan 2 km; A St Schwirklan; kK Pohlom; 579 Ew.

Schwirklan Ober- D + 3 Rg (Antheil I Zwick + II Jaworski + III Herrmann): Kr E Rybnik 9, Bhf 8 km; Ag eK Loslau 10 km; P Oberschwirklan; A St Schwirklan; kK Pohlom; 482 Ew.

Schwirz D + Rg: Kr Ag Namslau 14,5 km; P A St Schwirz; E Dammer 4,5 km; eK Hönigern; kK Bankwitz; 614 + 125 Ew.

Schwoika D: Kr Ag Ohlau 13,5 km P kK Würben (Kr. Ohlau) 4,5 km; E Wangern 8,5 km; A St Quosnitz; eK Gr Peiskerau; 249 Ew.

Schwoitsch D (m. Zgln) + Rg (m. 2 Zg) Kr Ag Breslau 8 km; P A St eK Schwoitsch; E Breslau (OS) 9 km; kK Hundsfeld; 805 + 150 Ew.

Schwundnig D + Rg: Kr Ag Oels 10 km; P kK E Juliusburg 5, Bhf 6,5 km; A St Schickerwitz; eK Jackschönau; 74+57 Ew.

Schwundnig Groß- D: Kr Ag P E eK kK Trebnitz (Schles.) 3,5 km; A St Zirkwitz; 112 Ew.

Schwusen D + Rg: Kr Ag E Glogau 14 km; P Schwusen (Schles.); A St Wilkau; eK Schlichtingsheim; kK Schabenau; 334 + 86 Ew.

Schybek Weiler [D GrRauden]: Kr Rybnik 13 km; P E Rauden (Bz. Oppeln) 1,5 km; [170 Ew].

Schymotzütz D + Rg (m. Zh): Kr Ag eK Ratibor 15 km; P A St Nendza 6 km; E Summin 4,5 km; kK Lissek; 186 Ew.

Sciern D + Rg: Kr Pleß 19 km; Ag Myslowitz 22,5 km; P A E Neuberun 4,5 km; St Kopcziowitz; eK Anhalt; kK Berun; 289 + 78 Ew.

Scumpfmühle WssrM [Mädchen]: Kr Freystadt 41 km; P Schlawa (Schles.) 3 km; E Driebitz 14 km; [7 Ew].

Sczakielmühle M [D Sacrau]: Kr GrStrehlitz 21 km; P E Gogolin 5,5 km; [7 Ew].

Sczedrzik D: Kr Ag Oppeln 19 km; P St kK Sczedrzik; E eK Malapane 6,5 km; A Dembiohammer; 1521 Ew.

Sczepankowitz D + Rg: Kr Ag Ratibor 23 km; P St Sczepankowitz (Kr. Ratibor); E A Bolatitz 4 km; eK Nösnitz; kK Köberwitz; 1679 Ew.

Sczepanowitz D + Dom (m. Teichwärterei): Kr Ag P eK kK E Oppeln 3 km; A St Sczepanowitz; 801 + 78 Ew.

Sczeykowitz D: Kr Rybnik 11 km; Ag eK Sohrau 6 km; P A St E Pallowitz 3,5, Bhf 5 km; kK Belk; 405 Ew.

Sczieqna Kol [Jezowa + Sorowski]: Kr Lublinitz; P E Schierokau; 19 + 53 Ew.

Sczodrock s. Czodrock Kr GrWartenb.

Sczottky Weiler [D Przegendza]: Kr Rybnik 9,5 km; P E Czerwionka 4,5 km; [44 Ew].

Sczyglowitz D (m. Pulverfb) + Rg: Kr Ag eK Rybnik 15 km; P Nieborowitz 5 km; E Czerwionka 6 km; A St Wilcza; kK Pilchowitz; 413 Ew.

Sczykow Kol [D Schierokau]: Kr Lublinitz 18 km; P E Schierokau 1, Bhf 2 km; [145 Ew].

Sczyrbitz D + Rg: Kr Ag P eK Rybnik 8 km; E Czernitz 7 km; A St Sczyrbitz; kK Lissek; 277 Ew.

Sechshäuser Kol [NdrPolkwitz]: Kr Glogau 21 km; P E Polkwitz 1 km; [20 Ew].

Sechshäuser Kol [KlOsten]: Kr E Guhrau 9, Bhf 10 km; P Niebe 2,5 km; [13 Ew].

Sechshäuser Kol [Rothenzechau]: Kr Hirschberg 25 km; P Schreibendorf (Riesengeb.) 4 km; E Schmiedeberg 7 km; [27 Ew].

Sechshäuser Kol [Kornitz] + H [Janowitz]: Kr Ratibor 8 km; P E Großpeterwitz (Bz. Oppeln) 2 km; [53 + 9 Ew].

Sechshufen-Langenwaldau D: Kr Ag Liegnitz 8 km; P St eK Langenwaldau 2 km; E Arnsdorf 8,5 km; A Kuchelberg; kK Kaltwasser; 91 Ew.

Sechskiefern D + Rg: Kr Ag Oels 14,5 km; P E Großgraben 7,5 km; A St eK Briese; 146 + 0 Ew.

Sechsstätte Kol [Thiergarten]: Kr Bunzlau 10 km; P Naumburg (Queis) 4 km; E Siegersdorf 7 km; [17 Ew].

Seckerwitz D: Kr Ag P eK kK Jauer 4 km; E Seckerwitz; A Herzogswaldau; St Semmelwitz; 262 Ew.

Sedschin Kol + Vw [Karschin]: Kr Grünberg 29 km; P Kleinitz 4 km; E Züllichau 27 km; [123 + 16 Ew].

Sedschütz D + Servitutwald: Kr Neustadt 26 km; Ag Friedland 15,5 km; P kK Polnisch-Rasselwitz 1,5 km; E Lonschnik 8,5 km; A St Schelitz II; eK Proskau; 1098 + 0 Ew.

Sedschütz F [OF Schelitz]: Kr Neustadt 24,5 km; P Schelitz (Bz. Oppeln) 2 km; E Lonschnik 7 km; [8 Ew].

See D + Rg: Kr Rothenburg OL 16 km; Ag P E Niesky 3 km; A Horscha; St eK See; kK Muskau; 567 + 131 Ew.

See Neu- Kol [See]: Kr Rothenburg OL 17 km; P E Niesky 3 km; [109 Ew].

Seebnitz D + Rg (m. Marien-, Ndr-, Nikisch-, Rothkirch- u. Zimmerhof): Kr Ag Lüben 15 km; P St eK Seebnitz (Bz. Liegnitz); E kK Kotzenau 9 km; A GrKotzenau; 795 + 95 Ew.

Seedorf D + Rg: Kr Ag Grünberg 15 km; P kK Großlessen 4 km; E A St eK PolnNettkow 4 km; 197 + 5 Ew.

Seedorf D + Dom: Kr Ag P kK Liegnitz 7 km; E Arnsdorf 4,5 km; A Jacobsdorf; St eK Waldau; 75 + 25 Ew.

Seedorf D + Rg: Kr Ag E Neumarkt 10,5, Bhf 7 km; P A St eK kK Oberstephansdorf 5,5 km; 157 + 76 Ew.

Seedorf Kol [Wiesau]: Kr Sagan 23 km; P E Wiesau (Kr. Sagan) 1 km; [143 Ew].

Seehäuser Weiler [Gersdorf]: Kr Görlitz 12 km; P E Gersdorf (Oberlauf.) 2 km; [9 Ew].

Seehaus Kol [Rg Pansdorf]: Kr P Liegnitz 6,5 km; E Pansdorfer See 2 km; [8 Ew].

Seetannhaus Vw [Kolzig]: Kr Grünberg 41 km; P Kolzig 4 km; E Züllichau 36 km; [19 Ew].

Seevorwerk Vw [Kaltdorf]: Kr Sprottau 12 km; P Neuhammer (Queis) 4 km; E Mallmitz 8 km; [17 Ew].

Segeth Kol + Vw [Bobrownik]: Kr P E Tarnowitz 3 km; [151 + 46 Ew].

Seherrsau Kol [Weigelsdorf]: Kr Reichenbach 9,5 km; P E Weigelsdorf 2,5 km; eK Langenbielau; [217 Ew].

Seherrsgrund D: Kr Ag E Frankenstein 8,5, Bhf 9,5 km; P kK Peterwitz (Bz. Breslau) 3 km; A St eK Quickendorf; 83 Ew.

Seherrswald Kr Neust. = Carlshof S.

Seherrswaldau D: Kr Ag eK E Reichenbach 7, Bhf 8,5 km; P kK Girlachsdorf 2,5 km; A St Olbersdorf; 60 Ew.

Seibersdorf D + Rg: Kr Ag P eK kK E Rybnik 4, Bhf 5 km; A St Seibersdorf; 333 Ew.

Seichau D (m. Kalkh u. WdM) + Rg (m. Oberhof): Kr Ag Jauer 12 km; P A St eK kK Seichau; E Brechelshof 8 km; 710 + 117 Ew.

Seichwitz D + **Ober-** Rg (m. Ndrhof) + **Mittel-** Rg + **Nieder-** Rg: Kr Rosenberg 26 km; Ag Klnb Landsberg 8 km; P A St kK Seichwitz; eK Roschkowitz; E Pitschen 16 km; 534 + 184 + 107 + 161 Ew.

Seidenberg Stadt (m. Stadtzg): Kr Lauban 22 km; Ag P E A St eK kK Seidenberg (Oberlauf.) Stadt, Bhf 2,5 km; 2658 Ew.

Seidenberg Alt- D + Rg (m. Zg): Kr Lauban 23 + 22 km; Ag P E eK kK Seidenberg (Oberlauf.) Stadt 2, Bhf 4,5 km; A St Wilka; 671 + 73 Ew.

Seidenberg Bhf [Rg Zwecka]: Kr Lauban 22 km; P Seidenberg (Oberlauf.) Bhf; [151 Ew].

Seidenhäuser Kr Breslau s. Herrmannsdorf.

Seidewinkel D (m. Kol): Kr Ag P E eK Hoyerswerda 2, Bhf 3,5 km; A St Seidewinkel; 399 Ew.

Seidlitz D: Kr Oppeln 36 km; Ag P eK kK A St E Carlsruhe (Schles.) 6, Bhf 7 km; 195 Ew.

Seidlitzau Kol [Hartmannsdorf]: Kr Landeshut 8 km; P E Ruhbank 1 km; eK Gießmannsdorf; [119 Ew].

Seidok Kr Kreuzburg s. Reinersdorf.

Seidorf D: Kr Hirschberg 12 km; Ag kK Hermsdorf u. K. 7 km; P eK A St Seidorf; E Arnsdorf 4 km; 1208 Ew.

Seidorf Rg: Kr Hirschberg 15 km; P Brückenberg (Riesengeb.); Ag Schmiedeberg 10 km; E Krummhübel 2 km; A eK Seidorf; St Gebirgsbauden; kK Hermsdorf u. K.; 22 Ew.

Seiferdau D: Kr Ag eK Schweidnitz 10,5 km; P St Seiferdau (Kr. Schweidnitz); E GrMerzdorf 2 km; A Käntchen; kK Kaltenbrunn; 599 Ew.

Seifersdorf D + Rg (m. F): Kr Bunzlau 20 km; Ag Naumburg (Queis) 11 km; P Thiemendorf (Bz. Liegnitz) 4 km (F 5 km); E Lauban 8 km (F 10 km); A St eK kK Seifersdorf; 750 + 82 Ew.

Seifersdorf D + Rg (m. Burg, Asyl, Zg): Kr Ag eK Falkenberg 6 km; P E Schiedlow 2,5 km; A Tillowitz; St Baumgarten; kK Brande; 282 + 92 Ew.

Seifersdorf D + Rg: Kr Goldberg-Haynau; Ag E Goldberg 8,5 km; P Brockendorf 3 km; A St eK Adelsdorf; kK Rothbrünnig; 214 Ew.

Seifersdorf D + Rg (m. Zg u. Zuckerfb): Kr Ag Liegnitz 11 km; P A St eK Seifersdorf (Kr. Liegnitz); E Jeschkendorf 1,5 km; kK Klemmerwitz; 715 + 142 Ew.

Seifersdorf D + Rg: Kr Neurode 13,5 km; P Albendorf (Bz. Breslau) 3,5 km; E Mittelsteine 7,5 km; Ag eK Wünschelburg 7,5 km; A St Seifersdorf; kK NdrSteine; 452 + 30 Ew.

Seifersdorf Nieder- D: Kr Rothenburg OL 23 km; Ag Niesky 10 km; P A St Seifersdorf (Oberlauf.); E Reichenbach OL 10 km; eK NdrSeifersdorf; kK Muskau; 942 Ew.

Seifersdorf D: Kr Ag E Schweidnitz 10 km; P Niederbögendorf 6 km; A St Seifersdorf; eK Dittmannsdorf; kK ObWeistritz; 380 Ew.

Seifersdorf D + Rg: Kr Ag Wohlau 8 km; P A eK E Dyhernfurth 4,5 km; St Cranz; kK Wahren; 298 + 13 Ew.

Seifershau D + Fgbz: Kr Hirschberg 15 km; Ag Hermsdorf u. K 8 km; P A St eK Seifershau (Bz. Liegnitz); kK Voigtsdorf; E Altkemnitz 4 km; 831 + 18 Ew.

Seiffen Am- F [Rg Hagendorf]: Kr E Löwenberg 7 km; P Hagendorf 1 km; [2 Ew].

Seiffenau D: Kr Goldberg H; Ag P St eK kK Goldberg (Schl.) 3 km; E Hermsdorf (Katzbach) 0,5 km; A Wolfsdorf; 83 Ew.

Seiffenhäuser (SeiffenCunzendorf) Kol [Cunzendorf unterm Walde]: Kr E Löwenberg 7 km; P Hagendf 3 km; [42 Ew].

Seiffersdorf D + **OberNieder-** Rg **u. Mittel-** Rg: Kr Ag eK E Freystadt 12 km; P Seiffersdorf (Kr. Freystadt); A kK Brunzelwaldau; St eK Hartmannsdorf; 371 + 39 u. 43 Ew.

Seiffersdorf bei Grottkau D + Rg: Kr Ag Grottkau 6 km; P kK E Deutsch-Leippe 1, Bhf 2,5 km; A St Osseg; eK GrJenkwitz; 390 + 130 Ew.

Seiffersdorf bei Ottmachau D + Rg: Kr Grottkau 18 km; Ag Neisse 15,5 km; P A St Seiffersdorf (Kr. Grottkau); E Falkenau 10 km; eK MittelSchreibendorf; kK Gläsendorf; 668 + 57 Ew.

Seiffersdorf D: Kr Ag E Guhrau 12, Bhf 11,5 km; P Kraschen (Kr. Guhrau) 4,5 km; A St Stroppen; eK Heinzendorf; kK Seitsch; 352 Ew.

Seiffersdorf D + Rg: Kr Ag Ohlau 6 km; P E Leisewitz 2 km; A St Seiffersdorf; eK Marschwitz; kK Zottwitz; 153 + 142 Ew.

Seiffersdorf D + Rg (m. Ndr.- u. Oberhof): Kr Schönau 18 km; Ag Hirschberg 13 km; P Ketschdorf 4 km; E Jannowitz 4 km; A Kammerswaldau; St eK Seiffersdorf; kK Kupferberg; 597 + 30 Ew.

Seiffersdorfer Mühle [Seiffersdorf]: Kr Schönau 22 km; P E Jannowitz (Schles.) 3 km; [13 Ew].

Seiffersholz D + Rg: Kr Ag P E Grünberg (Schles.) 10, Bhf 11 km; A SteK Drehnow; kK GrLessen; 109 + 11 Ew.

Seifrodau D + Rg: Kr Wohlau 14 km; P E Pakuswitz 4,5 km; Ag Winzig 5,5 km; A St Schmograu; eK Beschine; kK GrSchmograu; 227 + 92 Ew.

Seitenberg D + Rg (m. 7 F): Kr Habelschwerdt 19,5 km; P A St E Seitenberg (Bz. Breslau), Bhf 2,5 km; Ag eK Landeck 9 km; kK Schreckendorf; 914 + 183 Ew.

Seitendorf D + Rg: Kr Ag E Frankenstein 8,5 km; P Frömsdorf 3,5 km; A St kK Seitendorf; eK Stolz; 551 + 71 Ew.

Seitendorf D: Kr Ag Habelschwerdt 12,5 km; P A kK Rosenthal (Kr. Habelschwerdt) 5 km; E Ebersdorf 5 km; St Seitendorf; eK Mittelwalde; 391 Ew.

Seitendorf D + Rg: Kr Ag Löwenberg 8 km; P A St eK Giersdorf (Kr. Löwenberg, Schles.) 2 km; E Deutmannsdorf 6 km; kK GrHartmannsdorf; 375 + 18 Ew.

Seitendorf D + Rg: Kr Ag Schönau 17 km; P A St eK Seitendorf (Katzbach); E Ketschdorf 3 km; kK Kauffung; 862 + 45 Ew.

Seitendorf D (m. Kol **NeuS**) + Rg: Kr Ag Waldenburg 6,5 km; P A St Seitendorf (Kr. Waldenburg, Schles.); eK E NdrSalzbrunn 4,5, Bhf 3 km; kK Altwasser; 2126 + 98 Ew.

Seitsch D + Rg (m. Zg): Kr Ag E Guhrau 11,5 km; P A St kK Seitsch (Schles.); eK NdrSchüttlau; 708 + 154 Ew.

Sella D + Rg: Kr Hoyerswerda 21 km; Ag Ruhland 13 km; P E Wiednitz 4,5 km; A St Hohenbocka; eK Schwebnitz i. Sa.; 170 + 7 Ew.

Sellerie Schießplatz [D Heidersdorf]: Kr P E Neisse 3,5 km; [7 Ew].

Selten Groß- D + Rg: Kr Sagan 26 km; Ag St eK kK Priebus 5 km; P E Groß-Selten, Bhf 1 km; A Wiesau; 393 + 33 Ew.

Selten Klein- D + Rg: Kr Sagan 23 km; Ag Priebus 9 km; P E A St Wiesau (Kr. Sagan) 3 km; eK NdrHartmannsdorf; kK Küpper; 202 + 8 Ew.

Seltenhain Kol [Tschirndorf]: Kr Sagan 13 km; P Tschirndorf 1 km; E Halbau 4 km; [172 Ew].

Semeinow (Kol Ujast) Bw [Ujast]: Kr Militsch 18 km; P E Freyhan 6 km; [13 Ew].

Semmelwitz D (m. Bahnwh): Kr Ag P E eK kK Jauer 2 km; A Herzogswaldau; St Semmelwitz; 668 Ew.

Senditz D + Rg: Kr Ag P E Trebnitz (Schles.) 7 km; A St kK Zirkwitz; eK Schawoine; 108 + 115 Ew.

Sengwitz D: Kr Ag eK kK E Neisse 6 km; P Stephansdorf (Bz. Oppeln) 2 km; A St Bösdorf; 208 Ew.

Senitz D: Kr Ag Nimptsch 7,5 km; P E Heidersdorf (Kr. Nimptsch) 3 km; A St eK Senitz; kK Rothschloß; 582 Ew.

Separation Bw [Sternalitz]: Kr E Rosenberg 19 Bhf 18 km; P Sternalitz 1 km; [30 Ew].

Seppau D + Rg: Kr Ag Glogau 16 km; P eK Dalkau 2 km; E KlTschirne 3 km; A St Seppau; kK GrKauer; 57 + 109 Ew.

Sercha D + Rg: Kr Ag Görlitz 8 + 7 km; P E Hennersdorf (Kr. Görlitz) 4 km; A St eK Lissa; 227 + 39 Ew.

Serchagrund Kr Görlitz; s. Grund.

Sersno D + **Nieder-** Rg + **Ober-** Rg: Kr Gleiwitz 12 km; Ag Peiskretscham 4 km; P kK E Laband 5 km; A St Sersno; eK Tost-Peiskretscham; 519 + 86 + 17 Ew.

Servitut Kol [Sedschütz]: Kr Neustadt 28 km; P Polnisch-Rasselwitz 2,5 km; E Kujau 6 km; [122 Ew].

Seschwitz D + Rg: Kr Ag Breslau 22,5 km; P E Koberwitz (Bz. Breslau) 5 km; A St Seschwitz; eK kK Wirrwitz; 148 + 111 Ew.

Seupelsche Ziegelei [Stadt Raudten]: Kr Steinau 16 km; P Raudten (Bz. Bresl.) Stadt 2,5 km; E Raudten 5 km; [13 Ew].

Seydlitzau Kr Landesh. s. Seidlitzau.

Sgorsellitz D + Rg + FRev [OF Namslau]: Kr Ag Namslau 16,5 km; P St eK Reichthal 2,5 km; E Noldau 13 km; A Skorischau; kK Kreuzendorf; 111 + 78 [+ 6] Ew.

Sgorzelitz Kol [Ob Lagiewnik]: Kr E Beuthen 3 km; P Oberlagiewnik 2 km; [ca. 40 Ew].

Sibyllenort D + Rg (m. Schloß): Kr Ag Oels 15 km; P A St E Sibyllenort, Bhf 2,5 km; eK Peuke; kK Langewiese; 383 + 184 Ew.

Sibyllenort Bhf [Langewiese]: Kr Oels 14,5 km; P Sibyllenort 2,5 km; [19 Ew].

Sichdichfür Kr Neurode = Neu Ebersdf.

Sichdichfür Kol [Langenbrück]: Kr Neustadt 8,5 km; P Langenbrück (Oberschles.) 0,5 km; E Schnellewalde 7,5 km; [153 Ew].

Sichdichfür D + Rg (m. Pechofen): Kr Sagan 29 km; Ag E St eK kK Priebus 5 km; P Leippa (Oberlaus.) 3 km; A Wiesau; 114 + 19 Ew.

Sichelhof Vw [Glatz]: Kr P E Glatz 3,5 km; [18 Ew].

Siebenbürgen Kol [Schömberg]: Kr Landeshut 15 km; P E Schömberg (Schles.); [28 Ew].

Siebeneichen D + Rg (m. KO): Kr Ag P Löwenberg (Schles.) 6 km; E Mois 2 km; A Märzdorf; St Siebeneichen; eK kK Zobten (Bober); 390 + 83 Ew.

Siebenhäuser Kol [Schreiberhau]: Kr Hirschberg 20 km; P Schreiberhau 2 km; E Petersdorf 6 km; [191 Ew].

Siebenhäuser Kol [Siebeneichen]: Kr P Löwenberg (Schles.) 6 km; E Mois 4 km; [28 Ew].

Siebenhuben Kol [Wünschelburg]: Kr Neurode 15 km; P E Wünschelburg 1 km; [241 Ew].

Siebenhuben D: Kr Ag E Neustadt OS 5 km; P Riegersdorf (Oberschles.) 2 km; A St kK Buchelsdorf; eK Schnellewalde; 236 Ew.

Siebenhufen D: Kr Ag Görlitz 8 km; P St eK Kunnersdorf (Kr. Görlitz) 1 km; E Charlottenhof 4 km; A Ebersbach; 123 Ew.

Siebenhufen D + Rg (m. Altem u. Neuem F): Kr Ag kK Jauer 10 km; P Falkenberg (Bz. Liegnitz) 5 km; E Bolkenhain 8 km; A St Neudorf; eK Langhelwigsdorf; 56 + 5 Ew.

Siebenhufen Rg + Kol [Prieborn]: Kr Ag Strehlen 15 + 14,5 km; P A St E Prieborn 1,5, Bhf 2,5 km; eK Crummendorf; kK Siebenhufen; 88 [+ 56] Ew.

Siebenkurfürsten Kr Pleß s. Churfürsten.

Siebenkurfürsten Etbl [Friedersdorf]: Kr Waldenburg 23 km; P Wüstewaltersdorf (Bz. Breslau) 6 km; E M Peterswaldau 8,5 km; [3 Ew].

Siebenzippel Ww [Klitschdorfer Haide]: Kr E Bunzlau 17 km; P Lorenzdorf 3 km; [2 Ew].

Siebertsberg Kol [Wiltsch]: Kr Frankenstein 16,5 km; P Gabersdorf (Kr. Glatz) 3,5 km; E Wartha 8,5 km; [18 Ew].

Siebischau D + Rg: Kr Ag Breslau 11,5 km; P E Schmolz 3,5 km; A St Zweibrodt; eK Domslau; kK Jäschgüttel; 49 + 53 Ew.

Siebotschütz früherer Name eines Theils von Jäschkowitz Kr Breslau.

Siedlisk Kol [Thurze]: Kr Ratibor 16 km; P Ratiborhammer 3 km; E Hammer 3 km; [502 Ew].

Siedlisko Kr Rosenberg = Schedlitz.

Siegda D + Rg (m. Brkgr): Kr Ag Wohlau 15,5 km; P Glumbowitz 3,5 km; E Gellendorf 8 km; A St Siegda; eK Stroppen; kK Gr Strenz; 96 + 13 Ew.

Siegendorf D + Rg: Kr Goldberg (-H) 18,5 km; Ag kK Haynau 9,5 km; P E Arnsdorf (Kr. Liegnitz) 2 km; A Bärsdorf; St Siegendorf; eK Steudnitz; 926 Ew.

Siegersdorf D + Rg: Kr Ag Bunzlau 13 km; P E A St eK Siegersdorf, Bhf 3 km; kK Naumburg (Queis); 2179 + 97 Ew.

Siegersdorf Ober- Vw [Siegersdorf]: Kr Bunzlau 14 km; P E Siegersdorf 1, Bhf 4 km; [5 Ew].

Siegersdorf Nieder- D + Rg I u. II: Kr Ag P E A St eK kK Freystadt (Niederschl.) 2 + 1 km; 636 + 93 u. 56 Ew.

Siegersdorf Ober- D + Rg (m. Zg): Kr Ag P E A St eK kK Freystadt (Niederschles.) 2 + 1 km; 428 + 58 Ew.

Siegersdorfer Werke Kol[Siegersdorf]: Kr Bunzlau 13 km; P E Siegersdorf 3, Bhf 1 km; [150 Ew].

Siegesdenkmal Invalidenhaus [Bellwitzhof]: Kr Liegnitz 13,5 km; P E Brechelshof 4 km; [7 Ew].

Siegeshöhe Kriegerdenkmal u. Rst [Hohenfriedeberg]: Kr Bolkenhain 10 km; P Hohenfriedeberg 1 km; E Kauder 5 km.

Siegeshöhe Etbl: Stadtkreis P E Liegnitz 2 km; [6 Ew].

Siegfriedsdorf (Friedeck) D + Rg: Kr Ag eK E Pleß 11 km; P Guhrau (Kr. Pleß) 4 km; A St kK Miedzna; 424+6 Ew.

Siegfriedshof F [Burau-Rädel]: Kr Sagan 22 km; P Burau 3 km; E Halbau 2 km; [8 Ew].

Sieglitz D: Kr Ag P eK kK E Glogau 5, Bhf 6 km; A St Zarkau; 151 Ew.

Siegroth D (m. Kol) + Rg: Kr Ag kK E Nimptsch 8 km; P Reichau (Schles.) 3 km; A St Ruschkowitz; eK Siegroth; 224 + 36 Ew.

Siekieramühle WsfrM [Schartowitz]: Kr Neustadt 20,5 km; P E Kusau (Oberschles.) 7 km.

Sielonke D+Rg: Kr E GrWartenberg 12,5, Bhf 15 km; P Ag A St eK kK Neumittelwalde 0,5 km; 171+99 Ew.

Siemianowitz D+Rg I u. II: Kr Ag Kattowitz 6 km; P E eK Laurahütte 1 km; kK Siemianowitz; A St für D u. Rg I Siemianowitz, für Rg II Georgshütte; 12 188 + 215 Ew.

Sigmundgrube Stkgr [Rg Myslowitz]: Kr Kattowitz 10 km; P Janow (Oberschl.); E Myslowitz 5 km; [20 Ew].

Silber D+Rg: Kr Ag Sagan 8 km; P kK Eisenberg (Kr. Sagan) 3 km; E eK Mallmitz 3 km; A Queisthal; St Tschiebsdorf; 264 + 7 Ew.

Silberberg Stadt (m. Donjon): Kr Ag Frankenstein 12,5 km; P A St eK kK Silberberg; E Silberberg 1 km; 1097 Ew.

Silberkopf D (m. Kol) + Rg (m. F): Kr Ag eK E Ratibor 7,5 km; P kK Rudnik 2 km; A St Silberkopf; 574 Ew.

Silbitz D+Rg: Kr P Ag kK E Nimptsch 7 km; A Schmitzdorf; St eK Prauß; 145+85 Ew.

Silbitzgrund Kol [Silbitz]: Kr P E Nimptsch 7 km; [15 Ew].

Silesia Chem. Fb [Woischwitz]: Kr Breslau 4,5 km; P E Woischwitz 2,5 km; [62 Ew].

Silesiahütte Zinkhw [Lipine]: Kr Beuthen 5,5 km; P Lipine 1 km; E Morgenroth 1 km.

Sillmenau D + Rg: Kr Ag Breslau 15 km; P kK E Kattern 3, Bhf 4 km; A St eK Sillmenau; 238 + 133 Ew.

Silsterwitz Groß- D **u. Klein-** D (m. F): Kr Schweidnitz 21,5 u. 19,5 km; P Ag Zobten (Bz. Breslau) 6 u. 6,5 km; E Zobten 7 u. 7,5 km; A St Striegelmühle; eK KlKniegnitz; 328+249 Ew.

Simbsen D+Rg: Kr Ag Glogau 14 km; P Rietschütz 2 km; E Gramschütz 5 km; A St kK Simbsen; eK Rostersdorf; 278 + 73 Ew.

Simmelwitz D + Rg: Kr P Ag eK Namslau 5 km; E Simmelwitz 1 km; A Nassadel; St Eckersdorf-Nassadel; kK Eckersdorf; 303 + 110 Ew.

Simmenau D + Rg: Kr Kreuzburg 24 km; Ag Konstadt 11 km; P A St eK Simmenau; kK Blumenau; E Noldau 10 km; 604 + 437 Ew.

Simonishäuser Kol [Neuland]: Kr E Löwenberg 7 km; P Neuland (Kr. Löwenberg, Schles.) 2 km; [28 Ew].

Simonwunschgrube Stkgr [D Brzenskowitz]: Kr Kattowitz 9 km; P E Myslowitz 1 km; [20 Ew].

Simsdorf D+Rg (m. Vw): Kr Ag Bolkenhain 13 km; P eK kK Hohenfriedeberg 3 km; E Rohnstock 6 km; A Schollwitz; St Simsdorf; 399 + 70 Ew.

Simsdorf D+Rg: Kr Ag Neustad 15,5 km; P E Zülz 6 km; A St kK Simsdorf; eK Ellsnig-Zülz; 559 + 53 Ew.

Simsdorf Kol + Vw [Dometzko]: Kr Oppeln 10 km; P Dometzko 1,5 km; E Comprachtschütz 3 km; [184 + 29 Ew].

Simsdorf D+Rg: Kr Ag Striegau 23 km; P Dambritsch 2,5 km; E Buchwald Ellguth 4 km; A Körnitz; St Hulm; eK Blumerode; kK Obsendorf; 79+50 Ew.

Simsdorf D + Rg: Kr Ag Trebnitz 15 km; P A St eK Klnb Hünern (Kr. Trebnitz) 2 km; E Weidenhof 3,5 km; kK Kapsdorf; 327 + 160 Ew.

Sinndorf Kol [NdrHartmannsdorf]: Kr Sagan 19 km; P E Wiesau 5 km; [65 Ew].

Sirgwitz D: Kr Ag P E Löwenberg (Schles.) 6 km; A Giersdorf; St Sirgwitz; eK GrWalditz; kK Kesselsdorf; 293 Ew.

Sisterlowe Kr Bunzlau; s. Systerlowe.

Sitten Kol + Vw (m. Bad) [Obernigk]: Kr Trebnitz 11,5 km; P E Obernigk 1 km; [13 + 16 Ew].

Sitzmannsdorf D + Rg: Kr Ag E Ohlau 10,5, Bhf 10 km; P Jacobine (Kr. Ohlau) 2 km; A St Sitzmannsdorf; eK Wüstebriese; kK Niefnig; 186 + 97 Ew.

Skaal D + Rg: Kr Gleiwitz 30 km; Ag Tost 10 km; P E Blottnitz 3,5 km; A kK GroßKottulin; St Kottulin; eK Tost-Peiskretscham; 52 + 32 Ew.

Skalung D + Rg (m. Vw u. Zg): Kr Ag Kreuzburg 13 km; P Skalung; E kK Konstadt 7 km; A St eK Skalung; 344 + 292 Ew.

Skaly Vw [Oleschka]: Kr GrStrehlitz 15,5 km; P Zyrowa 3 km; E Leschnitz 6 km; [8 Ew].

Skarsine D + Rg: Kr Ag Trebnitz 10 km; P E Zedlitz (Kr. Trebnitz) 4,5 km; A St Glauche; eK kK Lossen; 160 + 173 Ew.

Skatullamühle M [D GrThurze]: Kr Rybnik 17 km; P E Loslau 5, Bhf 6 km; [10 Ew].

Skerbersdorf D + Rg: Kr Rothenburg OL 24 km; Ag kK Muskau 9 km; P Keula (Schles.) 4 km; E Lugknitz 6 km; A Muskau I; St eK Muskau Ld; 255 + 44 Ew.

Skeyden D + Rg: Kr Ag Glogau 15 km; P Kuttlau 7 km; E Fröbel 5 km; A St Kotzemeuschel; eK KlTschirne; kK Brieg; 187 + 184 Ew.

Skibie F [Rg Slawentzitz]: Kr Cosel; P E Kandrzin; [7 Ew].

Sklarka Kol [Kunzendorf]: Kr E GrWartenberg 7, Bhf 5 km; P Stradam 7 km; [24 Ew].

Sklarnia Kol [GrKottulin]: Kr Gleiwitz 29 km; P Groß-Kottulin 2 km; E Blottnitz 5 km; [43 Ew].

Sklarnia Kol + Vw [Kochczütz]: Kr P E Lublinitz 7, Bhf 6 km; [47 + 5 Ew].

Sklarnia Kol + Vw [Wendzin]: Kr Lublinitz 17 km; P E Schierokau 3, Bhf 2 km; [49 + 3 Ew].

Skohl D + Rg: Kr Ag E Jauer 10 km; P eK Mertschütz 1 km; A Hertwigswaldau; St Skohl; kK Profen; 364 + 69 Ew.

Skorischau D + Dom: Kr E Ag Namslau 11,5 km; P St eK Reichthal 2,5 km; A Skorischau; kK Kreuzendorf; 120 + 283 Ew.

Skorkau Rg + Anth [D Grunowitz]: Kr Ag kK Rosenberg 11 km; P E St Kleinlassowitz 4 km; A Sausenberg; eK GrLassowitz; 33 [+ 312] Ew.

Skorse F [Gülchen]: Kr Namslau 17 km; P Bankwitz 4 km; E Eckersdorf 9,5 km; [5 Ew].

Skotnitza Kol [Petrowitz]: Kr Pleß 29 km; P E Idaweiche 3 km.

Skotnitza Kol u. Rst [Pleß]: Kr P E Pleß 2 km; [270 Ew].

Skotschenine D: Kr Ag Trebnitz 9,5 km; P Oberglauche 1,5 km; E Großtotschen 5,5 km; A St Glauche; eK ObGlauche; kK Zirkwitz; 112 Ew.

Skowronekmühle M [Rosenberg]: Kr P E Rosenberg (Oberschles.) 2 km; [14 Ew].

Skrbenski D: Kr Rybnik 25,5 km; Ag eK Loslau 13 km; P kK Godow 3,5 km; E Petrowitz 2,5 km; A St Golkowitz; 514 Ew.

Skribinia (Skrbina) Vw [SchloßGoldmannsdorf]: Kr Pleß 24 km; P Gollassowitz 3 km; E Pruchna (Oest.) 7 km; [62 Ew].

Skribnitza Kol [Mischline]: Kr GrStrehlitz 26 km; P E Mischline 1 km; [34 Ew].

Skronskau D + Rg: Kr Ag E Rosenberg 12 km; P kK Kostellitz 4 km; A Boroschau; St Skronskau; eK Bischdorf; Klnb Boroschau 5 km; 278 + 107 Ew.

Skrzetzkowitz Rg: Kr Rybnik 12 km; Ag eK E Sohrau 6,5, Bhf 7,5 km; P Oberschwirklan 3 km; A St Rogoisna; kK Kreutzdorf; 55 Ew.

Skrzischow D + Rg: Kr Rybnik 19,5 km; Ag eK E Loslau 11, Bhf 12 km; P Godow 4 km; A Moschczenitz; St Lazisk; kK Skrzischow; 972 Ew.

Skrzizowka (Skrzysowka) Kol [EllguthWoischnik]: Kr Lublinitz 29 km; P Woischnik 4 km; E Stahlhammer 15 km; [66 Ew].

Skrzydlowitz D (m. Kol u. Zg) + Rg: Kr Lublinitz 11 km; Ag eK Guttentag 9,5 km; P A St Gwosdzian 3 km; kK E Pawonkau 3 km; 376 + 67 Ew.

Slabiki H + Weiler [Stadt + D Landsberg]: Kr Rosenberg 19 km; P Klnb Landsberg (Oberschles.) 1 km; E Bankau 11 km; [7 + 29 Ew].

Slawa Kol [Posnowitz]: Kr GrStrehlitz 9 km; P Kalinowitz 1 km; E GrStein 8 km; [79 Ew].

Slawentzitz D + Kol + Rg (m. F, Fasanerie, Vw): Kr Ag Cosel 15 km; P A St kK E Slawentzitz, Bhf 4 km; eK Jacobswalde; 2381 Ew.

Slawikau D + Rg: Kr Ag eK Ratibor 12 km; P A St kK Slawikau; E Hammer 7,5 km; 644 Ew.

Slawitz D + Rg: Kr Ag eK kK E Oppeln 7,5 km; P A Halbendorf 4,5 km; St Slawitz; 449 + 88 Ew.

Slawoki Kol [Lubowitz]: Kr Ratibor 10 km; P Lubowitz 1 km; E Nendza 5 km; [39 Ew].

Slupna Kol [Brzenskowitz]: Kr Kattowitz 11 km; P E Myslowitz 2 km; [800 Ew].

Slupsko D + Rg (m. Zg): Kr Gleiwitz 21 km; Ag P E Tost 5, Bhf 3,5 km; A Bitschin; St kK Ponischowitz; eK Tost-Peiskretscham; 265+189 Ew.

Smarzowitz D: Kr Ag Pleß 27 km; P E Imielin 6 km; A St kK Lendzin; eK Anhalt; 272 Ew.

Smialekmühle Kr Rosenberg s. Schmialekmühle.

Smick Kretscham Kr Namslau s. Smyk.

Smilowitz D+Rg+F [Emanuelssegen]: Kr Pleß 28,5 km; Ag eK kK E Nicolai 5 km; A St Smilowitz; P Mokrau 2 km; 410+172 [+25] Ew.

Smollna D+Vw [Rybnik]: Kr Ag P eK kK E Rybnik 1, Bhf 1,5 km; A St Seibersdorf; 2002 [+222] Ew.

Smolnik Kol [Ellguth-Proskau]: Kr E Oppeln 18 km; P Proskau 6 km; [178 Ew].

Smolnitz D + Rg (m. Vw): Kr Ag E Gleiwitz 10 km; P Kieferstädtel 3,5 km; A St Althammer; eK Jacobswalde; kK Pilchowitz; 699 + 32 Ew.

Smolok Kol [Tscheschenhammer]: Kr Gr Wartenberg 26,5 km; P Conradau 5,5 km; E Kraschnitz 12,5 km; [89 Ew].

Smortawe Kol [Gr Döbern] + F [OF-Anth Peisterwitz]: Kr E Brieg 12, Bhf 13 km; P Großdöbern (Bz. Breslau) 2,5 km; [76 + 10 Ew].

Smuga Weiler [Neu Karmunkau]: Kr Rosenberg 15 km; P Botzanowitz 5 km; E Schoffschütz 12 km; [44 Ew].

Smuga Kol [Kneja]: Kr Rosenberg 20 km; P E Zembowitz 6 km; [42 Ew].

Smyk Krtsch [Skorischau]: Kr E Namslau 11,5 km; P Reichthal 2,5 km; [9 Ew].

Sobek s. Sopke Kr Gr Wartenb.

Sobikmühle WsfrM [D Boguschowitz]: Kr P E Rybnik 4,5, Bhf 4 km; [34 Ew].

Sobisch F [Rg Sausenberg]: Kr Rosenberg 9 km; P Kudoba (Oberschles.) 3 km; E Sausenberg 3 km; [34 Ew].

Sobrze Kr Kreuzburg = Dochhammer.

Sodolle Kr Pleß s. Sadolle.

Sodow D (m. Zh) + **Ober-** Rg (m. Bleiche u. Zg) + **Nieder-** Rg: Kr Ag eK E Lublinitz 4,5, Bhf 5,5 km; P kK Sodow; A St Czieschowa; 461 + 103 + 151 Ew.

Södrich D: Kr Hirschberg 11 km; Ag Schmiedeberg 7 km; P A St eK kK Fischbach (Riesenge.) 3 km; E Zillerthal 5 km; 181 Ew.

Sohra Ober- D + Rg **u. Mittel-** D + Rg (m. Schf u. Zg) **u. Nieder-** D + Rg: Kr Ag Görlitz 9 km; P A St Sohra (Kr. Görlitz); E Hennersdorf 4 km; eK Mittel-Sohra; 195 + 26 u. 313 + 89 u. 138 + 8 Ew.

Sohrau Stadt (m. Zg): Kr Rybnik 12,5 km; Ag P A St eK kK E Sohrau (Oberschles.), Bhf 1 km; 3646 Ew.

Sohrneundorf D + Rg (m. Vw Niedergut): Kr Ag Görlitz 10 + 9 km; P A St Sohra (Kr. Görlitz) 2 km; E Hennersdorf 6 km; eK Mittel Sohra; 576 + 69 Ew.

Sokollnik Rg (m. F) + Kol [Dambrau]: Kr eK Falkenberg 10,5 km; Ag Löwen 13,5 km; P A St kK E Dambrau 1,5, Bhf 3 km; 66 [+32] Ew.

Solarnia D + Rg: Kr Ag P St eK kK E Lublinitz 6, Bhf 7 km; A Koschmieder; 394 + 18 Ew.

Solarnia Kol [Lohna]: Kr Lublinitz 29 km; P Woischnik 0,5 km; E Stahlhammer 12 km; [129 Ew].

Solarnia Kol [Ornontowitz]: Kr Pleß 34 km; P Ornontowitz 3 km; E Orzesche 7 km; [22 Ew].

Solarnia D + Rg (m. F u. Jgh): Kr Ag Ratibor 20 km; P Ratiborhammer 5 km; A St E Hammer 4 km; eK Jacobswalde; kK Dziergowitz; 690 Ew.

Solarnia Kol [Sczyrbitz]: Kr P Rybnik 7 km; E Czernitz 4,5 km; [82 Ew].

Solarnia Kr Tarnowitz s. Salzcoctur.

Solce Vw [Kopcziowitz]: Kr Pleß 22 km; P E Neuberun 1 km.

Sollschwitz D: Kr Ag E eK Hoyerswerda 12, Bhf 11 km; P A St kK Wittichenau 5 km; 210 Ew.

Solownia Kol + Vw [Deschowitz]: Kr Gr Strehlitz 20 km; P Deschowitz 1 km E Leschnitz 2 km; [155 + 10 Ew].

Sonnenberg D + Rg (m. F): Kr Ag eK Falkenberg 10,5 km; P Sonnenberg (Schles.); E Raschwitz 9 km; A Kirchberg St kK Grüben; 458 + 69 Ew.

Sophienau D: Kr Ag Waldenburg 10,5 km; P A St eK E Charlottenbrunn 1, Bhf 1,5 km; kK Tannhausen; 595 Ew.

Sophienberg Weiler [D Landsberg]: Kr Rosenberg 20 km; P Klnb Landsberg (Oberschl.) 3 km; E Bankau 10 km; [143 Ew].

Sophienfeld Vw [Borislawitz]: Kr E Cosel 13, Bhf 15 km; P Gnadenfeld 3 km; [14 Ew].

Sophienhof F [Neuhof-Reumener Forst]: Kr Münsterberg 5,5 km; P E Heinrichau (Bz. Breslau) 2, Bhf 3,5 km; [6 Ew].

Sophienhof H [Rg Gr Borek]: Kr Rosenberg 12 km; P Groß-Borek 3 km; E Schoffschütz 3 km; [10 Ew].

Sophienhütte Kol [Rg Myslowitz]: Kr Kattowitz 9 km; P E Myslowitz 0,5 km; [221 Ew].

Sophieninsel F [Carlsruhe]: Kr Oppeln 32 km; P E Carlsruhe (Schles.) 2 km; [11 Ew].

Sophienruh Vw [Denkwitz]: Kr Glogau 11 km; P E Klopschen 3 km; [5 Ew].

Sophienschacht Kol [Rg Orzegow]: Kr Beuthen 5,5 km; P E Morgenroth 1,5 km; [ca. 180 Ew].

Sophienthal D + Rg: Kr Guhrau 16 km; P eK Gimmel (Kr. Wohlau) 2,5 km; Ag E Herrnstadt 12,5, Bhf 11,5 km; A St Lübchen; kK Köben; 73 + 69 Ew.

Sophienthal Kol [Konstadt-Ellguth]: Kr Kreuzburg 17 km; P E Konstadt 3, Bhf 4 km; [55 Ew].

Sophienthal D: Kr Ag Namslau 17 km; P E St Noldau 4,5 km; A kK Wallendorf; eK PolnWürbitz; 164 Ew.

Sophienthal D: Kr Rybnik 19 km; Ag eK E Loslau 11,5 km; P A St Jastrzemb 2 km; kK ObJastrzemb; 89 Ew.

Sophienthal Kol [Wendisch-Musta]: Kr Sagan 40 km; P Tschöpeln (Oberlaus.) 1 km; E Muskau 6 km.

Sophienvorwerk Kol [Hainbach] + Vw [Töppendorf]: Kr Glogau 16 km; P Wiesau (Kr. Glogau) 5 km; E Polkwitz 9 km; [10 + 67 Ew].

Sophienwalde Kol [Siegersdorf]: Kr Bunzlau 15 km; P E Siegersdorf 3, Bhf 1 km; [230 Ew].

Sopke Kol + Vw [Honig]: Kr E GrWartenberg 16,5, Bhf 19 km; P Honig 1 km; [71 + 16 Ew].

Soppau D (m. Chh, Kol u. WffrM) + Kgl Dom: Kr Ag Leobschütz 8 km; P Sauerwitz 3 km; E eK Mocker 5,5 km; A St kK Soppau; 718 + 103 Ew.

Sorgau Kol [Seiffersdorf] + Vw [Mittel Seiffersdorf]: Kr E Freystadt 12 km; P Seiffersdorf (Kr. Freystadt) 3 km; [52 + 14 Ew].

Sorgau Kol [AltGrottkau]: Kr P Grottkau 4,5 km; E AltGrottkau 3 km; [152 Ew].

Sorgau Vw [Herzogswalde]: Kr P E Grottkau 3 km; [16 Ew].

Sorgau Neu- Kol + Vw [Conradswaldau]: Kr Schweidnitz 11 km; P Conradswaldau (Kr. Schweidnitz) 2 km; E Saarau 4 km; [112 + 14 Ew].

Sorgau D: Kr Waldenburg 7,5 km; P St eK kK E Nieder-Salzbrunn 1,5 km; Ag Freiburg 4,5 km; A Sorgau; 1243 Ew.

Sorgau Kol + Vw [Liebenau]: Kr Wohlau 22 km; P Auras 6 km; E Obernigk 3 km; [ca. 50 + 20 Ew].

Sorge Vw [Rothsürben]: Kr Breslau 17 km; P E Rothsürben 3, Bhf 4 km; [5 Ew].

Sorge Neu- D + Rg: Kr Ag E Brieg 19,5, Bhf 21 km; P Minkowsky 3 km; E Eckersdorf 10,5 km; A St Rogelwitz; eK Mangschütz; kK Eckersdorf; 210 + 15 Ew.

Sorge Neu- Kol [Tiefenfurth]: Kr Bunzlau 20 km; P Tiefenfurth 3 km; E Kohlfurt 8 km; [10 Ew].

Sorge D + Rg: Kr Falkenberg 14 km; Ag Löwen 12 km; P A St E Dambrau 4,5, Bhf 3,5 km; eK kK Schurgast; 54 + 10 Ew.

Sorge Neu- Kr Freystadt s. Josephhof.

Sorge Neu-: Kr Glogau, GoldbergH, Löwenbg, Neisse, Rothenbg s. Neusorge.

Sorge Vw [Bralin]: Kr GrWartenberg 17 km; P E Bralin 6 km; [77 Ew].

Sorge (Sorgau) Vw + **Sorgemühle** M [Seifersdorf]: Kr Liegnitz 10 km; P Seifersdorf (Kr. Liegnitz) 1 km; E Jeschkendorf 3 km; [28 Ew].

Sorge Neu- (Kr. Brieg) Antheil [Minkowsky]: Kr Namslau; P Minkowsky 2,5 km; E Eckersdorf 11 km; [12 Ew].

Sorge Neu- Kol [Schlegel]: Kr Neurode; P E Ebersdorf (Kr. Neurode); [80 Ew].

Sorge Kol + Vw [Hünern]: Kr Wohlau 27,5 km; P Gimmel (Kr. Wohlau) 5 km; E Herrnstadt 10,5 km; [ca. 20 + 20 Ew].

Sorge Neu- Kol [Herrnmotschelnitz]: Kr E Wohlau 9,5, Bhf 10 km; P Herrnmotschelnitz 1,5 km; [ca. 28 Ew].

Sorgenfrei Kol + Vw [Kirchberg]: Kr Falkenberg 7,5 km; P Sonnenberg (Schles.) 4,5 km; E Graase 7 km; [4 + 3 Ew].

Sorgevorwerk Kr Sagan s. ObHirschfeldau.

Soritsch D: Kr P Ag eK kK Glatz 4 km; E Pfaffenmühle 1 km; A NdrSchwedeldorf; St Soritsch; 87 Ew.

Sorowski D + Rg (m. Fb u. Zg): Kr Ag Lublinitz 14 km; P Sorowski; E Schierokau 8 km; A St Ponoschau; kK Lubetzko; eK Mollna; 956 + 184 Ew.

Sorzow Kol [Sterzendorf]: Kr Namslau 16,5 km; P Sterzendorf 5 km; E Dammer 7,5 km; [81 Ew].

Sosnie Kol [FreiKadlub]: Kr Rosenberg 13 km; P E Zembowitz 6 km; [33 Ew].

Sosnowice Kol [Kostow]: Kr Pleß 31 km; P E Brzezinka (Kr. Katt.) 2 km; [258 Ew].

Sostawie Kr Rosenberg s. Sabinietz.

Soßnina Kol [Domb]: Kr P E Kattowitz [Oberschles.) 4 km; [34 Ew].

Soßnitz Kol [Kutschau]: Kr Lublinitz 24 km; P Woischnik 7 km; E Stahlhammer 6,5 km; [75 Ew].

Soßnitza D + Rg: Kr Ag kK Zabrze 5,5 km; P E Soßnitza; A St Makoschau; eK KlZabrze; 2509 + 96 Ew.

Sowada Kol [FreiKadlub]: Kr Rosenberg 13 km; P E Zembowitz 4 km; [19 Ew].

Sowade Kol [Golschwitz]: Kr Falkenberg 21 km; P Schurgast 5 km; E Löwen 12 km.

Sowade Kol u. M [Sterzendorf]: Kr Namslau 17 km; P Sterzendorf 4,5 km; E Dammer 7,5 km; [19 Ew].

Sowade D + Dom (m. Teichwärterei): Kr Ag eK kK Oppeln 8 km; P A St Sowade; E KlKottorz 3,5 km; 727 + 96 Ew.

Sowade Kol [KlLassowitz]: Kr Rosenberg 16 km; P E Kleinlassowitz, Bhf 1 km; [149 Ew].

Sowade Weiler [Seichwitz]: Kr Rosenberg 27 km; P Seichwitz 1 km; E Pitschen 14 km; Klnb Zawisna 8 km; [86 Ew].

Sowisna Bw [Neudorf]: Kr Kreuzburg 22 km; P Costau 4 km; E Pitschen 5 km; [17 Ew].

Sowitz D: Kr Ag P eK E Tarnowitz 2 km; A St Naclo; kK AltTarnowitz; 405 Ew.

Sowitz F + Waldh [Lassowitz-Sowitz]: Kr P E Tarnowitz 2 km; [4 + 4 Ew].

Sowkowe Kol [Lissowitz]: Kr P E Lublinitz 5, Bhf 6 km; [27 Ew].

Spätenwalde D: Kr Ag eK kK E Habelschwerdt 7 km; P A Altweistritz 5 km; St Neuweistritz; 212 Ew.

Spahlitz D + Rg: Kr P Ag eK kK Oels (Schles.) 2 + 1,5 km; E Oels 3,5 + 2,5 km; A St Spahlitz; 448 + 131 Ew.

Spangenberg Bw [Carolath]: Kr Freystadt 23 km; P Carolath (Schles.) 7 km; E Beuthen (Bz. Lgtz) 6 km; [27 Ew].

Speicherhof Dom [Trebnitz]: Kr Ag P E A St eK kK Trebnitz (Schles.); [36 Ew].

Spendelmühle WssrM u. Glasfb [D Stein]: Kr Rybnik 6 km; P Paruschowitz 4 km; E Egersfeld 2,5 km; [157 Ew].

Sperlingsbauden Kol [Röversdorf]: Kr P E Schönau (Katzbach) 1 km; [9 Ew].

Sperlingsmühle M [Lüben]: Kr P E Lüben (Schles.) 3 km; [9 Ew].

Sperlingswinkel D: Kr Freystadt 46 km; Ag Glogau 28 km; P A St Schlawa (Schles.) 3 km; E Driebitz 19 km; eK Schlawa Stadt; kK Schlawa Dorf; 150 Ew.

Spiegelhof Bw [Pawonkau]: Kr Lublinitz 7,5 km; P E Pawonkau 0,5 km; [27 Ew].

Spiegelmühle M [GrGraben]: Kr Oels 20 km; P E Großgraben 2,5 km; [18 Ew].

Spienau Kol [Schlaupitz]: Kr Neisse 12 km; P Großcarlowitz (Bz. Oppeln) 2,5 km; E Bösdorf 9 km; [37 Ew].

Spiewoken Kol [Sorowski]: Kr Lublinitz 10 km; P Sorowski 5 km; E Schierokau 9 km; [47 Ew].

Spillendorf D: Kr Neumarkt 17 km; P Ag E Canth 5,5, Bhf 3,5 km; A St eK GrPeterwitz; kK Polsnitz; 113 Ew.

Spiller D: Kr Löwenberg 21 km; Ag Greiffenberg 15 km; P A St eK Spiller; kK Langwasser; E Altkemnitz 6 km; 718 Ew.

Spiller Kol [Schosdorf]: Kr Löwenberg 12 km; P Schosdorf 2 km; E Greiffenberg 5 km; [46 Ew].

Spittelberg Kapelle [Glatz]: Kr P E Glatz 3 km; [1 Ew].

Spittelhäuser Kol [Königshain]: Kr P E Glatz 7 km; [19 Ew].

Spittelmühle WssrM [D Königsdorf]: Kr E Leobschütz 8,5 km; P Sabschütz 3 km; [11 Ew].

Spittelmühle M [Striegau]: Kr P E Striegau 1, Bhf 1,5 km.

Spittelndorf D + Rg: Kr Liegnitz 15 km; P E Spittelndorf, Bhf 2,5 km; Ag eK kK Parchwitz 5 km; A Seifersdorf; St Parchwitz Landbez; 178 + 40 Ew.

Spitzberg Kr Glatz; s. Königshainer S.

Spitzberg Gh [Rg Probsthain]: Kr Goldberg(-H) 15 km; P Probsthain 2 km; E Pilgramsdorf 9,5 km.

Spitzberg Wallfahrtsort [Wölfelsdorf]: Kr E Habelschwerdt 12 km; P Wölfelsgrund 6,5 km; [30 Ew].

Spitzberg Rst [Striegau]: Kr P E Striegau 1,5, Bhf 2,5 km; [9 Ew].

Spohla D: Kr Ag P E A eK Hoyerswerda 5,5, Bhf 7 km; St Hoyerswerda Ldbz; 355 Ew.

Sponsberg D + Rg: Kr Ag Trebnitz 10,5 km; P kK E Schebitz 2,5, Bhf 4,5 km; A St Hennigsdorf; eK Heidewilxen; 281 + 72 Ew.

Spree D + Rg: Kr Ag eK Rothenburg OL 7 km; P E Hähnichen (Oberlaus.) 2 km; A St Spree; kK Muskau; 512 + 80 Ew.

Spreeaufwurf Kol [Spree]: Kr Rothenburg OL 9 km; P Lodenau 4 km; E Hähnichen 6 km; [60 Ew].

Spreehaidehaus Kr Rothenburg OL s. Haidehaus.

Spreehammer Nieder- Kol + Bw [Trebus]: Kr eK Rothenburg OL 8 km; P E Uhsmannsdorf (Oberl.) 2 km; [68 + 2 Ew].

Spreehammer Ober- Kol [Uhsmannsdorf]: Kr Rothenburg OL 8 km; P E Uhsmannsdorf (Oberlauf.) 2 km; [58 Ew].

Spreewitz D: Kr Ag Hoyerswerda 14 km; P E Spremberg (Lausitz) 9,5 km; A St Burghammer; eK Spreewitz; 293 Ew.

Sprenitze Rg: Kr Militsch; Teichwirthsch. zu Herrsch. Sulau geh; unbewohnt.

Sprentschütz D+Rg: Kr Ag eK Gr-Strehlitz 13 km; P Kalinowitz 6 km; E Gogolin 8 km; A St kK Gr Stein; 91+41 Ew.

Sprey D: Kr Rothenburg OL 35 km; Ag eK kK Muskau 21 km; P Boxberg (Oberlauf.) 3 km; E Uhyst 7 km; A Reichwalde; St Rochten; 121 Ew.

Spreyer Thorhaus H [Muskau Fgbz]: Kr Rothenburg OL 35 km; P E Weißwasser (Oberlauf.) 7 km; [8 Ew].

Springsdorf D+Rg (m. Zg): Kr Ag P eK kK E Falkenberg (Oberschles.) 3,5, Bhf 5 km; A St Schloß Falkenberg; 121+2 Ew.

Sprötttchen D+Rg: Kr Ag Lüben 12 km; P Braunau (Bz. Liegnitz) 3 km; E Göllschau 11 km; A St Sabitz; eK Seebnitz; kK Kaltwasser; 213+56 Ew.

Sprötttchen Neu- Kol (m. F) [Sprötttchen]: Kr Lüben 13 km; P Braunau (Bz. Liegnitz) 4 km; E Göllschau 10 km; [24 Ew].

Sproitz D+Rg (m. Stbr)+Kol [Rg See]: Kr Rothenburg OL 19 km; Ag Niesky 6 km; P Sproitz; E Mücka 4 km; A Horscha; St eK See; kK Muskau; 340+91[+4] Ew.

Sproitz Hinter- Kol [Sproitz]: Kr Rothenburg OL 20 km; P Sproitz; E Mücka 4 km; [25 Ew].

Sproitzer Forsthaus [Rg Sproitz]: Kr Rothenburg OL 18 km; P E Niesky 2,5 km; [3 Ew].

Sprottau Stadt: Kr Ag P E A St eK kK Sprottau; 7847 Ew.

Sprottauer Stadtforst Kr Sprottau; s. Küpper-Revier.

Sprottischdorf D+Rg: Kr Ag P E St eK kK Sprottau 3+2 km; A Wichelsdorf; 330+96 Ew.

Sprottischwalde D+F [Küpperrevier]: Kr Ag E Sprottau 8 km; P eK kK Niederleschen 4 km; A Waldrevier; St Oberleschen; 134 [+6] Ew.

Spurwitz D+Rg: Kr Ohlau 21 km; P Ag kK E Wansen 2,5 km; A St Spurwitz; eK Weigwitz; 244+0 Ew.

Srokowice Kol [Rg II Siemianowitz]: Kr Kattowitz 5 km; P E Laurahütte 2 km; [329 Ew].

St = Sankt s. Stammwort.

Stabelwitz D (m. Buchmanns Kol, **Neu St** u. M)+Rg (m. Altenhain u. Zg): Kr Ag Breslau 12 km; P kK Deutschlissa 2 km; E eK Herrnprotsch 2, Bhf 2,5 km; A St Stabelwitz; 1324+142 Ew.

Staberinskenhaus Ww [Klitschdorfer Haide]: Kr Bunzlau 21 km; P Altöls 6 km; E Oberleschen 8 km; [12 Ew].

Stachau D+Rg: Kr Ag Nimptsch 11,5 km; P E Steinkirche 5,5 km; A St Stachau; eK Prauß; kK Danchwitz; 134+62 Ew.

Stachelberg Einsiedelei [Raiersdorf]: Kr Habelschwerdt 19 km; P E Raiersdorf (Schles.) 1, Bhf 3 km; [1 Ew].

Stadtförsterei Fgbz: Kr P Ag St eK kK E Großwartenberg 2,5, Bhf 5 km; A Kl Kosel; 2 Ew.

Stadtforsthaus F [Stadt Namslau]: Kr P E Namslau 3 km; [7 Ew].

Stadtvorwerk D+Rg: Kr Guhrau 17 km; P Ag St eK kK E Herrnstadt 0,5, Bhf 1,5 km; A Stadtvorwerk; 178+197 Ew.

Stadtvorwerk Vw [Friedeberg a. Q.]: Kr Löwenberg 26 km; P E Friedeberg (Queis) 1 km; [80 Ew].

Stadtwald Kol [Stadt Lublinitz]: Kr P E Lublinitz; [44 Ew].

Städtel Hgr [Schwerta]: Kr Lauban 18 km; P Schwerta (Oberlauf.) 2 km; E Friedeberg (Queis) 8 km; [ca. 20 Ew].

Städtel D+Rg: Kr Ag Namslau 16,5 km; P E Dammer (Kr. Namslau) 5 km; A St Schwirz; eK Hönigern; kK Bankwitz; 351+111 Ew.

Städtisch s. unter dem Stammnamen.

Stäubchen D+Rg: Kr Ag Schweidnitz 9,5 km; P E Großmerzdorf (Kr. Schweidnitz) 2 km; A St kK Schmellwitz; eK Domanze; 40+35 Ew.

Stahlhammer Kol [Rg Kutschau]: Kr Lublinitz 22 km; P E Stahlhammer; [165 Ew].

Stamnitzdorf Ober- u. Nieder- 2 Kol [NdrGörisseiffen]: Kr E Löwenberg 5 u. 3 km; P Görisseiffen 2 km; [105 u. 24 Ew].

Stampen D+Rg: Kr Ag Oels 7 km; P E Bohrau (Kr. Oels) 2,5, Bhf 3,5 km; A St Dobrischau; eK Stampen; kK Juliusburg; 357+206 Ew.

Stampnitza F [Rg Ortowitz]: Kr Cosel 15 km; P E Birawa 7,5, Bhf 6 km; [4 Ew].

Stangenhain D: Kr Ag Görlitz 8 km; P Lichtenberg (Oberlauf.) 4 km; E Hennersdorf 5 km; A St eK Troitschendorf; 71 Ew.

Stanisch Groß- D+Rg: Kr Ag Gr-Strehlitz 17,5 km; P E Vossowska 2 km; A St Colonnowska; eK Zawadzki; kK GrStanisch; 916+245 Ew.

Stanisch Klein- D+Rg: Kr Ag Gr-Strehlitz 19 km; P E Vossowska 4 km; A St Colonnowska; eK Zawadzki; kK GrStanisch; 851+5 Ew.

Stanitz D+Rg: Kr Ag eK E Rybnik 14,5, Bhf 15,5 km; P A St Rauden (Bz. Oppeln) 5 km; kK GrRauden; 624 Ew.

Stannewisch D+Rg: Kr Rothenburg 15 km; Ag Niesky 8 km; P Ober-Cosel (Oberlausf.) 2 km; E Rietschen 5 km; A St Trebus; eK NiederCosel; kK Muskau; 183+15 Ew.

Stannowitz D (m. Kol **KleinSt**): Kr Ag P eK kK Ohlau 4 km; E Leisewitz 3 (2) km; A St Baumgarten; 662 Ew.

Stanowitz D+Rg: Kr Ag Rybnik 11 km; P E Czerwionka 3 km; A St Stanowitz; eK Sohrau; kK Belk; 513 Ew.

Stanowitz D (m. PorzFb) + **Ober-** Rg u. **Nieder-** Rg: Kr Ag eK kK Striegau 4 km; P E A St Stanowitz; 1428+159 Ew.

Stanowitz Neu- Zg [Stanowitz]: Kr Striegau 5 km; P E Stanowitz 2 km.

Stanschen D+Rg: Kr Ag Wohlau 10 km; P Polgsen 3 km; E Gellendorf 9 km; A St eK Wersingawe; kK GrStrenz; 143+44 Ew.

Starrwitz D+Rg I+Rg II: Kr Grottkau 29,5 km; Ag P eK kK E Ottmachau 5 km; A St Gauers; 167+66+38 Ew.

Starsen Kol [Neurode]: Kr Gr Wartenberg 28 km; P Conradau 6,5 km; E Kraschnitz 17 km; [76 Ew].

Starsenteich Groß- Vw [Neuhütte]: Kr GrWartenberg 28 km; P Suschenhammer 7 km; E Kraschnitz 17 km; [4 Ew].

Staschowe Kol + Vw [Sorowski]: Kr Lublinitz 14 km; P E Lissau 6 km; [58+17 Ew].

Staude D+**Staude I** Rg: Kr Ag eK Pleß 14 km; P Pawlowitz (Oberschles.) 5 km; E Pleß u. Sohrau je 15 km; A St Miserau; kK Staude; 1211+128 Ew.

StaudeII KrPleß=Adelheidshof, Groß-.

Staudener Kolonie Kr Pleß=Boreker Häuser.

Staudemühle M [Briesnitz]: Kr Frankenstein 7 km; P E Wartha 7, Bhf 5,5 km; [6 Ew].

Stawiska Kol [Schoppinitz]: Kr Kattowitz 6 km; P Janow (Oberschles.) 1 km; E Schoppinitz 2 km; [155 Ew].

Steblau D+Rg: Kr Ag P St eK kK E Lublinitz 3 km; A Schloß Lublinitz; 190+73 Ew.

Stechow Neu- Kol [Schönwaldau]: Kr Schönau 11 km; P Schönwaldau (Bz. Liegnitz) 3 km; E Willenberg 9 km; [115 Ew].

Steffitz D+Rg (m. F u. Zg): Kr P Ag eK kK E Militsch (Bz. Breslau) 3, Bhf 5 km; A St Steffitz; 213+72 Ew.

Stein Groß- D (m. KD)+Rg (m. Hospital, Kalkwerk, OF u. Zg): Kr Ag Gr-Strehlitz 19 km; P A St kK E Großstein, Bhf 4 km; eK Krappitz; 1020+327 Ew.

Stein Groß- Bahnhof [Rg Ottmütz]: Kr GrStrehlitz 15 km; P Großstein Bahnhof; [31 Ew].

Stein Klein- D+Rg (m. F, Kalkwerk u. Kretscham): Kr Ag GrStrehlitz 19,5 km; P A St kK E Großstein 1, Bhf 5 km; eK Krappitz; 589+115 Ew.

Stein D+Rg: Kr Nimptsch 23 km; P A St E Stein (Kr. Nimptsch); Ag Zobten 11,5 km; eK Rankau; kK GrTinz; 296+73 Ew.

Stein D+Rg: Kr Ag Oels 13,5 km; P E Sibyllenort 5, Bhf 3 km; A SteK GrWeigelsdorf; kK Langewiese; 178+177 Ew.

Stein D+Rg: Kr Ag eK kK Rybnik 7 km; P Paruschowitz 5,5 km; E Egersfeld 1 km; A St Leschczin; 307 Ew.

Steinau Mfl: Kr Ag E Neustadt OS 12 km; P kK Steinau (Oberschles.); A St Schweinsdorf; eK Friedland; 1657 Ew.

Steinau Stadt (m. Bhf, Fischerei, Stadtförsterei, städt. Zg) + Rg Pfarrwiedemuth: Kr P Ag A St eK kK E Steinau (Oder); 3757 Ew.

Steinau D: Kr Ag Waldenburg 9 km; P E Dittersbach (bei Waldenburg, Schles.) 6 km; A St eK Langwaltersdorf; kK Friedland; 259 Ew.

Steinaugrund F [Rg Ellguth-Tillowitz]: Kr Falkenberg 10 km; P E Tillowitz 5, Bhf 6 km; [10 Ew].

Steinbach D (m. M): Kr Habelschwerdt 22 km; P Ag A eK kK E Mittelwalde (Schles.) 4,5 km; St Steinbach; 418 Ew.

Steinbach D: Kr Ag Lauban 14 km; P A St eK Friedersdorf (Kr. Lauban) 2 km; kK E Greiffenberg 4 km; 293 Ew.

Steinbach D+Rg: Kr Ag eK Rothenburg OL 10 km; P St Sänitz 2 km; A Lodenau; kK Muskau; E Priebus 9 km; 163+32 Ew.

Steinbach Kol [Flinsberg]: Kr Löwenberg 37 km; P Flinsberg 2 km; E Friedeberg (Queis) 9 km; [72 Ew].

Steinbach-Hirsch Kr Rothenb. s. Hirsch.

Steinbachvorwerk Vw [Grünberg]: Kr P E Grünberg (Schles.) 2, Bhf 3 km; [21 Ew].

Steinberg D + **Ober- u. Nieder-** 2 Rg: Kr Goldberg-Haynau; Ag Goldberg 9 km; P E Neukirch (Katzbach) 3 u. 4 km; A Probsthain; St eK Pilgramsdorf; kK Falkenhain; 186 + 44 Ew.

Steinberg Kr Habelschwerdt s. NdrLangenau.

Steinberg Kr Kreuzb.; s. PrittwitzSt.

Steinberg Kol [Bellmannsdorf]: Kr Lauban 16 km; P Bellmannsdorf 1 km; E Nikolausdorf 7 km; [92 Ew].

Steinberg Kol [Naasdorf + Kaindorf]: Kr Neisse 12,5 km; P Köppernig 3 km; E Bischofswalde 3 km; [93 + 7 Ew].

Steinberg Vw [Prieborn]: Kr Strehlen 16 km; P E Prieborn 1 km; [20 Ew].

Steinborn D + Rg (m. ObVw): Kr Ag E Freystadt 15 km; P A St eK Niebusch 4 km; kK Brunzelwaldau; 108 + 35 Ew.

Steinbruch Hgr [Dobrau]: Kr E Bunzlau 5 km; P Tillendorf 3 km; [19 Ew].

Steinbruch Kol [Rückers]: Kr Glatz 19,5 km; P Reinerz 3 km; E Rückers 4 km; [14 Ew].

Steinbruch F [Dembio]: Kr Oppeln 12 km; P E Chronstau 4,5 km; [13 Ew].

Steindorf D: Kr Ag E Ohlau 15,5, Bhf 17 km; P A St Peisterwitz 6 km; eK kK Minken; 1133 Ew.

Steine D (m. Zh) + Rg (m. Zg): Kr Ag Breslau 14 km; P Wüstendorf 3 km; E Breslau (OS) 15 km; A St Steine; eK Schwoitsch; kK Margareth; 639 + 101 Ew.

Steine (PolnSt) D + Rg (m. F): Kr GrWartenberg 16,5 km; P eK Neumittelwalde 6 km; E GrGraben 15,5 km; Ag Festenberg 10,5 km; A St Bukowine; kK Tscheschen; 155 + 18 Ew.

Steine D: Kr Löwenberg 30 km; Ag P E kK Friedeberg (Queis) 2 km; A Querbach; St Egelsdorf; eK Giehren; 195 Ew.

Steine Mittel- D (m. Bhf, Chh, SchnM, KatzeM) + Rg Anth v. Lüttwitz + Rg Anth Graf Magnis: Kr Ag Neurode 7,5 km; P A St kK E Mittelsteine, Bhf 2,5 km; eK Wünschelburg; 1487 + 122 + 51 Ew.

Steine Neu- Kol [NdrSteine]: Kr Neurode 18 km; P Niedersteine 1,5 km; E Möhlten 2,5 km; [17 Ew].

Steine Nieder- D + Rg (m. Steinhof, Hildebrand, Grünhof u. Feldhaus): Kr Neurode 10 km; P A St kK Niedersteine; E Möhlten 4 km; Ag Glatz 13 km; eK Wünschelburg; 1275 + 187 Ew.

Steine Ober- D: Kr Neurode 7 km; P E A St kK Mittelsteine 3, Bhf 4 km; Ag eK Wünschelburg 10 km; 818 Ew.

Steine Kr Ohlau s. Deutsch- u. PolnSt.

Steinemühle M [D Rauske]: Kr Falkenberg 15 km; P E Löwen (Schles.) 1,5, Bhf 2,5 km; [17 Ew].

Steinerne Säule s. Fürstenau Kr Militsch.

Steinersdorf D + **Groß-** Rg + **Klein-** Rg (m. F): Kr Ag Namslau 10,5 km; P E Noldau 5,5 km; A St Sterzendorf; eK Hönigern; kK Eckersdorf; 472 + 80 + 20 Ew.

Steingrund D: Kr Ag eK E Habelschwerdt 12 km; P A St kK Kieslingswalde (Kr. Habelschwerdt) 4 km; 263 Ew.

Steingrund Kr Habelschwerdt s. Wölfelsgrund.

Steingrund (Zufriedenheit) Vw [NdrWiesenthal]: Kr Militsch 17 km; P Gontkowitz 5 km; E NdrWiesenthal 3 km; [8 Ew].

Steingrund D + Kol [Reußendorf]: Kr Ag eK Waldenburg 7,5 km; P A St Reußendorf 3,5 km; E Steingrund 1 km; kK Dittmannsdorf; 511 [+30] Ew.

Steinhäuser Kol (Langhelwigsdorf + Gräbel): Kr E Bolkenhain 9 km; P Falkenberg (Bz. Liegnitz) 3 km; [22 + 8 Ew].

Steinhäuser Kr Jauer s. PüschelM.

Steinhäuser Kol [Blumendorf]: Kr Löwenberg 29 km; P E Altkemnitz (Riesengeb.) 5 km; [22 Ew].

Steinhäuser Kol + F [Langenbielau D 1 + Rg]: Kr Reichenbach 8,5 km; P Oberlangenbielau 2,5 km; E Steinhäuser 0,5 km; [48 Ew].

Steinhäuser Weiler [Rg Uschütz]: Kr Rosenberg 30 km; P Uschütz 3 km; E Pitschen 12 km; [35 Ew].

Steinhau Kr Bolkenh. = Dreihäuser.

Steinhof Kr Habelsch. s. Kunzendf.

Steinhof Kr Neurode s. NdrSteine.

Steinhollunder Kol [GrGraben]: Kr Oels 15,5 km; P E Großgraben 2,5 km; [19 Ew].

Steinhübel Kol [Pohldorf]: Kr Habelschwerdt 12,5 km; P Altlomnitz 4 km; E Grafenort 9 km; [63 Ew].

Steinhübel D + Rg: Kr Ag eK E Neisse 6 km; P Mittelneuland 3 km; A St kK Bielau; 165 + 10 Ew.

Steinitz Kol [Linden] + Vw [Linden II]: Kr Glogau 24 km; P Salisch 7 km; E Triebitz 15 km; [58 + 2 Ew].

Steinitz D + Rg: Kr Ag Hoyerswerda 16 km; P E Lohsa (Bz. Liegnitz) 6 km; A St Steinitz; eK Königswartha; 227 + 14 Ew.

Steinitz Neu- Kol [Steinitz]: Kr Hoyerswerda 16 km; P E Lohsa (Bz. Liegnitz) 7,5 km; [34 Ew].

Steinkirch Ober- D + Rg **u. Mittel-** D + Rg **u. Nieder-** D + Rg: Kr Lauban 8 u. 6 u. 5 km; P Mittel-Steinkirch; E A St eK Steinkirch; Ag kK Marklissa 4 u. 6 u. 5 km; 239 + 50 u. 162 + 33 u. 210 + 24 Ew.

Steinkirche D + Bhf [Wammelwitz]: Kr Ag Strehlen 7 km; P eK E Steinkirche, Bhf 1,5 km; A St Geppersdorf; kK Danchwitz; 337 [+26] Ew.

Steinkirchen D: Kr Ag Görlitz 37 km; P E St eK Rauscha 3 km; A Rauscha I; 707 Ew.

Steinkunzendorf D + Rg: Kr Ag Reichenbach 10,5 km; P A St Steinkunzendorf; E ObPeterswaldau 3,5 km; eK kK Peterswaldau; 928 + 3 Ew.

Steinmühle M (m. Gh) [Wolfsdorf]: Kr Goldberg(-Haynau) 7,5 km; P E Neukirch (Katzbach) 5 km; [7 Ew].

Steinmühle M [D Königsdorf]: Kr E Leobschütz 7,5 km; P Sabschütz 2 km; [6 Ew].

Steinmühle M [Volpersdorf]: Kr E Neurode; P Volpersdorf; [9 Ew].

Steinmühle M [Nimptsch]: Kr P E Nimptsch 1,5 km; [6 Ew].

Steinmühle M [Hennersdorf]: Kr E Ohlau 8 km; P Hennersdorf (Kr. Ohlau) 2,5 km; [11 Ew].

Steinmühle M [Qualkau]: Kr Schweidnitz 18,5 km; P E Ströbel 1 km; [20 Ew].

Steinölsa D + Rg: Kr Rothenburg OL 22 km; Ag Niesky 9 km; P Förstgen (Bz. Liegnitz) 4 km; E Mücka 5 km; A Diehsa; St eK Kollm; kK Muskau; 137 + 17 Ew.

Steinsdorf Ober- D + Rg **u. Mittel- Nieder-** D + Rg (m. Wwh-Zg): Kr Goldberg(-Haynau) 19 km; Ag kK Haynau 6 u. 5 km; P E A St eK Steinsdorf; 578 Ew.

Steinsdorf D: Kr Ag Neisse 17 km; P kK Steinau (Oberschles.) 1 km; E eK Schnellewalde 11 km; A St Steinsdorf; 688 Ew.

Steinseifersdorf D + Rg: Kr Ag Reichenbach 9,5 km; P A St eK kK Steinseifersdorf; E MittelPeterswaldau 4,5 km; 1092 + 34 Ew.

Steinseiffen D (m. Holzschleife) + Vw [Arnsdorf]: Kr Hirschberg 15 km; Ag Schmiedeberg 5 km; P Steinseiffen (Riesengeb.); E A St eK kK Arnsdorf 2 km; 1387 [+5] Ew.

Steinvorwerk Vw [AltSeidenberg]: Kr Lauban 22 km; P E Seidenberg (Oberlausf.) Stadt 2, Bhf 4,5 km; [25 Ew].

Steinwitz D (m. Kol **NeuSt** 1 km 54 Ew): Kr P Ag eK kK E Glatz 6 km; A St Koritau; 297 Ew.

Stellweg Kol [Flinsberg]: Kr Löwenberg 38 km; P Flinsberg 4 km; E Friedeberg (Queis) 10 km; [57 Ew].

Stelzenberg Vw [Liebenau]: Kr Liegnitz 13,5 km; P Malitsch (Kr. Jauer) 3 km; E Brechelshof 7 km; [23 Ew].

Stelzerberg Kol [Paritz]: Kr Bunzlau 12 km; P Naumburg (Queis) 3 km; E Siegersdorf 7 km; [28 Ew].

Stempen F [Märzdorf Rg]: Kr Gr-Wartenberg 12 km; P E Bralin 8 km; [7 Ew].

Stenzelhof Vw [Staude I]: Kr Pleß 11,5 km; P Miserau 5 km; E Chiby 9 km; [116 Ew].

Stephansberg Kol [Hohndorf]: Kr E Habelschwerdt 7,5 km; P Langenau (Bz. Breslau) 5 km; [57 Ew].

Stephansdorf D: Kr Ag eK Neisse 5,5 km; P kK Stephansdorf (Bz. Oppeln); E Friedenthal-Giesmannsdorf 4,5 km; A St Giesmannsdorf; 656 Ew.

Stephansdorf Ober- D + Rg **u. Nieder-** D + Rg (m. F): Kr Ag Neumarkt 4,5 km; E Neumarkt 1 u. 2 km; P A St eK kK Oberstephansdorf 0 u. 1 km; 654 + 237 u. 308 + 73 Ew.

Stephanshain Kol [Rg Schewkowitz]: Kr P E Großstrehlitz 4, Bhf 3 km; [144 Ew].

Stephanshain D + Rg: Kr Ag Schweidnitz 13 km; P Strehlitz (Kr. Schweidnitz) 3 km; A St E Stephanshain; eK Domanze; kK Weizenrodau; 543 + 188 Ew.

Stephanshof Vw [Mersine]: Kr Wohlau 20 km; P E Pakuswitz 3 km; [8 Ew].

Sternalitz D (m. W 2 km) + Rg: Kr Ag E Rosenberg 17 km; P A St kK Sternalitz; eK Bischdorf; 745 + 161 Ew.

Sternberg Vw [Bankau]: Kr Kreuzburg 10 km; P E Bankau 3 km; [19 Ew].

Sterz 2 Zg u. Ww [Ohlau] + Kol (Roßgarten) [Thiergarten]: Kr P E Ohlau 4, Bhf 5,5 km; [22 + 30 Ew].

Sterzendorf D + Rg: Kr Ag Namslau 12,5 km; P A St Sterzendorf; E Noldau 7,5, Eckersdorf 4 km; eK Hönigern; kK Eckersdorf; 593 + 213 Ew.

Sterzendorfer Oschek Vw [Sterzendorf]: Kr Namslau 18 km; P Sterzendorf 5,5 km; E Dammer 8,5 km; [32+11 Ew].

Steubendorf D (m. HinterM): Kr Ag Leobschütz 10 km; P kK E Steubendorf (Kr. Leobschütz), Bhf 1 km; A St eK Pommerswitz; 739 Ew.

Steubendorfer Hegerhaus Kol [Leobschütz]: Kr Leobschütz 9 km; P E Steubendorf (Kr. Leobschütz) 1, Bhf 2 km; [3 Ew].

Steuberwitz D (m. M): Kr Leobschütz 28 km; P Steuberwitz; Ag E Katscher 8 km; A Piltsch; St eK Rösnitz; kK Zauditz; 1015 Ew.

Steudelwitz D: Kr Ag Steinau 19 km; P E Raudten (Bz. Breslau) Bahnhof 6 km; A St eK Kammelwitz; kK Queißen; 107 [+5] Ew.

Steudnitz D + Rg: Kr Goldberg(-H) 16,5 km; Ag kK Haynau 8,5 km; P E Arnsdorf (Kr. Liegnitz) 3 km; A Panthenau; St Siegendorf; eK Steudnitz; 170 Ew.

Stichhäuser Kol [Langen]: Kr Sprottau 23 km; P E Primkenau 4, Bhf 5 km; [2 Ew].

Stiebendorf D + Rg: Kr Neustadt 32 km; Ag E Oberglogau 9, Bhf 10 km; P Körnitz (Bz. Oppeln) 3 km; A St Stiebendorf; eK Krappitz; kK Komornik; 417 + 102 Ew.

Stille Liebe Kr Glatz s. Pfarrgrund.

Stillermühle M [Pilgramshain]: Kr P E Striegau 2, Bhf 3,5 km; [13 Ew].

Stilles Glück Kupferbgw. u. Stbr in Haasel Kr Jauer.

Stimpel-Kauffung s. Kauffung Lest-.

Stirnau Kol [Dobersdorf]: Kr Leobschütz 15 km; P E Mocker (Oberschles.) 1, Bhf 3 km; [26 Ew].

Stoberau D + OF (m. 7 FF): Kr Ag Brieg 14 km; P A St eK Stoberau; E Lossen 10 km; kK Karlsmarkt; 1085 + 107 Ew.

Stoberau F [OF Stoberau]: Kr Brieg 15 km; P Stoberau 1 km; E Lossen 11 km; [13 Ew].

Stoberau M [Rg Grunowitz]: Kr P Rosenberg (Oberschles.) 9 km; E Bankau 4 km; [8 Ew].

Stoberau Weiler u. M [Jaschine]: Kr Rosenberg 21 km; P E Thule 4, Bhf 7 km; [8 u. 9 Ew].

Stoberauer Ablage Kol (m. Flößmeisterh) [Stoberau]: Kr Brieg 13 km; P Stoberau 1,5 km; E Lossen 11,5 km; [58 Ew].

Stockfische Kol [Goslawitz]: Kr Lublinitz 18 km; P Guttentag 3 km; E Mischline 9 km; [88 Ew].

Stockmühle WssrM [DSkrzischow]: Kr Rybnik 21,5 km; P Godow 2 km; E Loslau 9,5 km; [32 Ew].

Stocknegen Kol [Hausdorf]: Kr E Neurode; P Hausdorf (Kr. Neurode); [106 Ew].

Stodolkau Vw [Chechlau]: Kr Gleiwitz 22 km; P E Rudzinitz 3, Bhf 2 km; [13 Ew].

Stodoll D + Rg: Kr Ag eK Rybnik 8,5 km; P E A Rauden (Bz. Oppeln) 5 km; St Stodoll; kK GrRauden; 436 Ew.

Stöblau D + Rg: Kr Ag eK Cosel 12 km; P A St kK Sakrau (Kr. Cosel) 1 km; E Sakrau-Suckowitz 1,5 km; 341 Ew.

Stöblau D + Rg: Kr Neustadt 33 km; Ag eK kK Krappitz 4 km; P A St E Dobrau 3, Bhf 4 km; 459 + 41 Ew.

Stöckelkauffung s. Kauffung.

Stöckigt Kol [Altwarthau]: Kr E Bunzlau 7,5 km; P Altwarthau 0,5 km; [81 Ew].

Stöckigt Klein- Kol [Mittel- + Ober-Langenöls]: Kr Lauban 9 km; P E Langenöls (Bz. Liegnitz) 3 km; [128 + 64 Ew].

Stöckigt Gräflich Kol [Neuland]: Kr E Löwenberg 8 km; P Gießmannsdorf (Kr. Bunzlau) 3 km; [21 Ew].

Stöckigt-Liebenthal (oder **Stöckigt Groß-**) D (m. Zg): Kr Löwenberg 17 km; Ag P E kK Greiffenberg (Schles.) 3, Bhf 4 km; A Krummenöls; St Stöckigt-Liebenthal; eK Ndr-Wiesa; 544 Ew.

Stöschwitz D + Rg: Kr Neumarkt 19,5 km; Ag P eK E Canth 5,5 km; A St Schimmelwitz; kK Schosnitz; 82 + 74 Ew.

Stolbergsdorf D: Kr Ag Reichenbach 6 km; P A eK kK Peterswaldau (Bz. Breslau) 5 km; E Faulbrück 4, NdrPeterswaldau 3 km; StPeterswaldauII; 353 Ew.

Stollarzowitz D + Rg: Kr Ag eK E Tarnowitz 8 km; P Miechowitz 8,5 km; A St Stollarzowitz; kK AltRepten; 1145 + 99 Ew.

Stolz D (m. FeldM u. Zh) + Rg (m. Ndr- u. Oberhof): Kr Ag E Frankenstein 6 km; P A St eK Stolz (Bz. Breslau); kK Seitendorf; 1379 Ew.

Stolzenau D + Rg Anth v. Falkenhausen + Rg Anth v. Münchhausen: Kr Ag eK Glatz 14,5 km; P A St Wallisfurth 4 km; E Altheide 7,5 km; kK Reichenau; 725 + 12 + 0 Ew.

Stolzenberg D + Rg: Kr Ag Lauban 11 + 12 km; P eK Kieslingswalde (Oberlauf.) 2 km; E Lichtenau 9 + 10 km; A Schreibersdorf; St Stolzenberg; kK Pfaffendorf + Hennersdorf; 132 + 21 Ew.

Stolzmütz D + Rg: Kr Leobschütz 22 km; Ag Bauerwitz 8 km; P E St Stolzmütz; A Langenau; eK Rösnitz; kK Katscher; 482 + 59 Ew.

Stonsdorf D + Rg: Kr Ag Hirschberg 6 km; P A St eK Stonsdorf; E Erdmannsdorf 5 km; kK Lomnitz; 715 + 80 Ew.

Stonsdorf Neu- Kol [Stonsdorf]: Kr E Hirschberg 5 km; P Stonsdorf 2 km.

Storchbleiche H: Kr Hirschberg 11 km; P E Petersdorf (Riesengeb.) 3 km.

Stoschendorf D + Rg: Kr Ag Reichenbach 9,5 km; P A St kK Niederlangseifersdorf 2,5 km; E Reichenbach 10, Heidersdorf 10 km; eK Ob Panthenau; 230 + 80 Ew.

Stoschenhof Vw [Poln Kessel]: Kr Grünberg 13 km; P Sawade 4 km; E Poln-Kessel 8 km; [45 Ew].

Stoschenhof Vw [Glofenau]: Kr Nimptsch 22,5 km; P Kleintinz 5 km; E Wäldchen 7 km; [16 Ew].

Stoßhofkretscham Gh [D Auchwitz]: Kr Leobschütz 24 km; P Piltsch 3 km; E Oesterr. Kreuzendorf 5 km; [18 Ew].

Stoßhofkretscham Gh [D Poßnitz]: Kr Leobschütz 16,5 km; P Hochkretscham 1 km; E Skrochowitz 10,5 km; [8 Ew].

Stowkamühle M [D Karchowitz]: Kr Gleiwitz 13 km; P E Peiskretscham 5, Bhf 6,5 km; [10 Ew].

Strachate F [O F Kottwitz] + H [Steine]: Kr Breslau 11,5 km; P Schwoitsch 4 km; E Breslau (O S) 12,5 km; [6 + 16 Ew].

Strachau b. N. D (m. Zh) + Rg: Kr P Ag kK E Nimptsch 5 km; A Schmitzdorf; St Prauß; eK Siegroth; 90 + 51 Ew.

Strachau b. Z. D + Rg: Kr Nimptsch 25 km; P Ag E Zobten (Bz. Breslau) 4,5, Bhf 5,5 km; A St eK Rankau; kK Rogau-Rosenau; 51 + 87 Ew.

Strachnowe Kol + Schf Vw [Freyhan Schloß]: Kr Militsch 14 km; P E Freyhan 1,5 km; [18 + 9 Ew].

Strachowe Kol [Bzinitz]: Kr Lublinitz 17 km; P Guttentag 5 km; E Mischline 9 km; [8 Ew].

Strachwitz D + Rg: Kr Ag Breslau 10 km; P Schmolz 6 km; E kK Neukirch 3 km; A St eK Herrmannsdorf; 492 + 175 Ew.

Strachwitz D + Vw [Wahlstatt-Str]: Kr Ag Liegnitz 13,5 km; P A St eK kK Wahlstatt 2,5 km; E Neuhof 9 km; 31 [+ 20] Ew.

Strachwitzvorwerk Kr Reichenbach s. Peterswaldau.

Stradam Mittel- Rg: Kr Ag eK Gr-Wartenberg 9,5 km; P A St E Stradam 0,5 km; kK Schollendorf; 18 Ew.

Stradam Neu- D + Rg (m. Hundegut): Kr Ag Gr Wartenberg 8,5 km; P E A St Stradam 2 km; eK Reesewitz; kK Kunzendorf; 219 + 173 Ew.

Stradam Nieder- D + Rg: Kr Ag Gr-Wartenberg 8 km; P A St E Stradam 4 km; eK Reesewitz; kK Kunzendorf; 246 + 99 Ew.

Stradam Ober- D + Rg: Kr Ag eK Gr-Wartenberg 8,5 km; P A St E Stradam, Bhf 1 km; kK Schollendorf; 524 + 253 Ew.

Stradau M + F [D + Rg Kammendorf b. G]: Kr Neumarkt 28 km; P Sachwitz 1,5 km; E Canth 8,5 km; [49 + 3 Ew].

Stradunn D + Rg: Kr Oppeln 34 km; Ag eK Krappitz 10 km; P Mechnitz 2,5 km; E Deschowitz 7,5 km; A Schl. Krappitz; St Zuzella; kK Broschütz; 961 + 93 Ew.

Strandorf D + Rg (m. Schrot M u. Hegerh): Kr Ag Ratibor 15 km; P A St E Kuchelna 3 km; eK Rösnitz; kK Kranowitz; 583 Ew.

Strans D: Kr Ag Bunzlau 21 km; P eK Altöls 4 km; E Oberleschen 7 km; A Kittlitztreben; St Strans; kK Niederleschen; 300 Ew.

Straßberg D: Kr Lauban 24 km; Ag Marklissa 13 km; P Wigandsthal 2 km; E Friedeberg (Queis) 11 km; A St eK Meffersdorf; kK Greiffenberg; 92 Ew.

Straßenau Kol + Vw [Gr Grauden]: Kr Cosel 19 km; P Gnadenfeld 6 km; E Leobschütz 13 km; [58 Ew].

Straßenhäuser Kol [Wallisfurth]: Kr Glatz 11 km; P Wallisfurth 3 km; E Altheide 4 km; [57 Ew].

Straßenhäuser Kol [Schmottseiffen]: Kr Löwenberg 8 km; P E Schmottseiffen (Lähn) 1 km; [29 Ew].

Straßenhäuser Kol [Ndr Langseifersdorf]: Kr Reichenbach 12 km; P Niederlangseifersdorf 2 km; E Heidersdorf 12 km; [46 Ew]. S. auch Lauterbach.

Straßenkretscham Gh [Wirrwitz]: Kr Breslau 20 km; P Koberwitz (Bz. Bresl.) 2,5 km; E Schönbankwitz 1,5 km; [7 Ew].

Straßenkretscham Kol [Linden]: Kr Bunzlau 11 km; P Schönfeld (Bz. Lgtz) 7 km; E Thomaswaldau 9 km; [20 Ew].

Straßenkretscham Kr Lüben = Goldene Grenzbirke.

Straßenkretscham H [Schöbekirch] + H [Weicherau]: Kr Neumarkt; [0+0 Ew].

Straßenkretscham Gh [Kritschen]: Kr Oels 6,5 km; P Kleinellguth 3,5 km; E Bohrau 6,5 km; [13 Ew].

Straßenkrug Weiler [Bischdorf]: Kr E Rosenberg 8 km; P Bischdorf (Oberschles.) 1 km; KlnbBoroschau 3 km; [122 Ew].

Straßenwirthshaus Gh [D Soppau]: Kr Leobschütz 7 km; P Sauerwitz 4,5 km; E Mocker 5 km; [9 Ew].

Strauchhäuser Kol [Walzen]: Kr Neustadt 36,5 km; P Walzen 2,5 km; E Twardawa 5,5 km; [32 Ew].

Strauchmühle M [Zwecka]: Kr Lauban 23 km; P E Seidenberg (Oberlaus.) Bahnhof 1 km; [3 Ew].

Straupitz D + Rg: Kr Goldberg H; Ag Goldberg 11,5 km; P Brockendorf 4 km; E Wildschütz 9 km; A St eK Straupitz; kK Rothbrünnig; 254 Ew.

Straupitz D + RestRg: Kr Ag P E eK kK Hirschberg (Schles.) 3 km; A St Straupitz; 1813 + 0 Ew.

Straußenei D: Kr Glatz 34 km; P Cudowa (Bz. Breslau) 6 km; E Rückers 24, Nachod 11,5 km; Ag Lewin 11,5 km; A kK Tscherbenei; St eK Straußenei; 800 Ew.

Strebinow Kol + Vw [Gogolin]: Kr GrStrehlitz 19 km; P E Gogolin 2,5 km; [100 + 102 Ew].

Strebitzko D + Rg: Kr Ag Militsch 13 km; P eK E Freyhan 5 km; A St kK Strebitzko; 457 + 120 Ew.

Strebitzko Nieder- Kol + Vw [Strebitzko]: Kr Militsch 11,5 km; P E Freyhan 6,5 km; [26 + 13 Ew].

Streckenbach D: Kr Ag kK Bolkenhain 12 km; P Merzdorf (Kr. Bolkenhain) 4 km; E Hartau 1,5 km; A St Nimmersath; eK Streckenbach; 509 Ew.

Strehlen Stadt: Kr P E Ag A St eK kK Strehlen (Schles.), Bhf 1 km; 8943 Ew.

Strehlen-Altstadt Kol [NdrPodiebradt]: Kr P E Strehlen 1, Bhf 2 km; [11 Ew].

Strehlitz Groß- s. Groß-Strehlitz.

Strehlitz I + II + III 3 D u. **Str** I Rg: Kr Ag Namslau 10 km; P A eK kK Strehlitz (Kr. Namslau); E Noldau 3,5 km; St Strehlitz-Grambschütz; 759 + 214 + 174 u. 85 Ew.

Strehlitz Vw u. Zg [Buchelsdorf]: Kr Namslau 10 km; P Buchelsdorf (Kr. Namslau) 3 km; E Noldau 6 km; [70 Ew].

Strehlitz Klein- Mfl + F [OF Schelitz]: Kr Neustadt 26 km; Ag Oberglogau 13,5 km; P A St kK E Kleinstrehlitz; eK Krappitz; 1883 [+6] Ew.

Strehlitz D + Rg (m. Ndr- u. OberStr): Kr Ag Oels 9,5 km; P kK E Juliusburg 3, Bhf 4,5 km; A St Schickerwitz; eK Strehlitz; 521 + 90 Ew.

Strehlitz-Neudorf s. Neudorf Kol + Vw: Kr Oels.

Strehlitz D: Kr Ag Schweidnitz 16 km P kK E Strehlitz (Kr. Schweidnitz); A St Stephanshain; eK Domanze; 665 Ew.

Streidelsdorf D + Rg I (m. Zg) u. Rg II: Kr Ag P E St eK Freystadt (Niederschles.) 8 + 7 km; A Streidelsdorf; kK ObHerzogswaldau; 461 + 108 u. 27 Ew.

Streit Ober- D + Rg (m. Stbr) **u. Nieder-** D + Rg: Kr Ag P eK kK Striegau 4 u. 3 km; E Striegau 3,5 u. 4 km; A ObStreit; St Streit; 502 + 77 u. 242 + 89 Ew.

Strenz Groß- D + Rg **u. Klein-** D + Rg (m. F): Kr Wohlau 15,5 u. 14 km; P St Glumbowitz 0,5 u. 1 km; E Tschepline 4 u. 5 km; Ag Winzig 10 km; A Leubel; eK GrBargen; kK GrStrenz; 221 + 72 u. 159 + 7 Ew.

Strichhäuser Kol [Wallisfurth]: Kr Glatz 11 km; P Wallisfurth 2,5 km; E Altheide 4,5 km; [58 Ew].

Strickerhäuser Kol [Schreiberhau]: Kr Hirschberg 36 km; P Schreiberhau 17 km; E Petersdorf 22 km; [149 Ew].

Strickermühle M [Löwenberg]: Kr P E Löwenberg (Schles.) 1 km; [8 Ew].

Striegau Stadt: Kr Ag P A St eK kK Stdtbhf Striegau; E Striegau 2 km; 12854 Ew.

StriegauerPorzellanfabrik [Stanowitz]: Kr Striegau 4 km; P E Stanowitz 1 km; [15 Ew].

Striege D: Kr P Ag E Strehlen (Schles.) 4,5 km; A Dobergast; St Geppersdorf; eK Steinkirche; kK Danchwitz; 414 Ew.

Striegelmühle D + Rg: Kr Schweidnitz 22,5 km; P Ag kK E Zobten (Bz. Breslau) 1,5, Bhf 3 km; A St Striegelmühle; eK KlKniegnitz; 282 + 80 Ew.

Striegendorf D + Rg (m. Vw): Kr Ag eK Grottkau 10,5 km; P Endersdorf 3,5 km; E Giersdorf 5,5 km; A St Striegendorf; kK OberKühschmalz; 262 + 37 Ew.

Strimehne Kol + Vw [Kontopp]: Kr Grünberg 29 km; P Kontopp 3 km; E Neusalz (Oder) 24 km; [45 + 9 Ew].

Strien D: Kr Wohlau 16 km; P E Pakuswitz 2,5, Bhf 3,5 km; Ag eK kK E Winzig 6, Bhf 7 km; A St Dittersbach; 202 Ew.

Striese D + Rg: Kr Ag Trebnitz 10 km; P A St E Schebitz 4,5, Bhf 6,5 km; Klnb Wiese 3 km; eK Peterwitz; kK Striese; 383+119 Ew.

Striese D + Rg: Kr Ag Wohlau 13 km; P eK Stroppen 2,5 km; E Gellendorf 5,5 km; A Schlanowitz; St Grottky; kK GrStrenz; 47+11 Ew.

Ströbel D (m. Bhf): Kr Schweidnitz 18 km; P E Ströbel; Ag Zobten 4 km; A kK Gorkau; St Qualkau; eK Rogau-Rosenau 786 Ew.

Ströhof D + Rg: Kr Ag E Trebnitz 7,5 km; P Schawoine 4 km; A St Gr-Zauche; eK Massel; kK Zirkwitz; 25+14 Ew.

Strohkretscham Kol [Oppatowitz]: Kr P E Tarnowitz 4 km; [188 Ew].

Stronkowitz WffrM [D Kgl. Wielepole]: Kr P E Rybnik 4, Bhf 5 km; [47 Ew].

Stronn D+Rg: Kr Ag Oels 12 km; P Wabnitz 4 km; E Zessel 6, Bernstadt 9 km; A St eK Stronn; kK GrZöllnig; 301+226 Ew.

Stroppen D + Rg: Kr Ag Guhrau 13,5 km; P Kraschen (Kr. Guhrau) 5 km; E Lissa (Posen) 13,5 km; A St Stroppen; eK Heinzendorf; kK Seitsch; 63+44 Ew.

Stroppen Stadt + Rg: Kr Trebnitz 22 km; Ag Trachenberg 12,5 km; P St eK Stroppen; E Gellendorf 2,5 km; A Stroppen + Konradswaldau; kK Heinzendorf; 630+53 Ew.

Stroschwitz D (m. Zg) + Rg (Anth Löwen) + Rg (Anth Falkenberg): Kr Falkenberg 11 km; Ag P eK kK E Löwen (Schles.) 3, Bhf 4 km; A St Hilbersdorf; 328+0+0 Ew.

Strossek Vw + Kontrolh [Rg Radzionkau]: Kr Tarnowitz 6 km; P Trockenberg (Kr. Tarnowitz) 2,5 km; E Radzionkau 4 km; [40+4 Ew].

Strugen Weiler [Stadt+D Landsberg]: Kr Rosenberg 20 km; P Klnb Landsberg (Oberschles.) 2 km; E Bankau 11 km; [16+61 Ew].

Strunz Alt- D + Rg: Kr Ag Glogau 25 km; P A St Salisch 1 km; E Driebitz 10 km; eK kK AltStrunz; 635+112 Ew.

Strunz Neu- D: Kr Ag Glogau 28 km; P A St Salisch 4 km; E Driebitz 10 km; eK kK AltStrunz; 262 Ew.

Strunz Neu- Vw: Kr Glogau siehe Neuvorwerk.

Struse Nieder- D + Rg: Kr Neumarkt 21 km; Ag Canth 8 km; P Niederstruse; E Mettkau 4,5 km; A St Lorzendorf; eK GrPeterwitz; kK ObStruse; 180+122 Ew.

Struse Ober- D + Rg: Kr Neumarkt 22 km; Ag Canth 8 km; P Niederstruse 1 km; E Mettkau 3,5 km; A St Lorzendf; eK Fürstenau; kK ObStruse; 316 + 51 Ew.

Struwitz D: Kr Ag eK Neisse 7 km; P A St kK E Bösdorf (Schles.) 2,5 km; 164 Ew.

Strzebin D + Rg: Kr Ag Lublinitz 19 km; P A St kK E Koschentin 6 km; eK Ludwigsthal; 972 + 84 Ew.

Strzemetzky Vw [Uschütz]: Kr Rosenberg 30 km; P Uschütz 2 km; E Pitschen 12 km; [29 Ew].

Strzybny WffrM [D Köberwitz]: Kr Ratibor 21 km; P Köberwitz (Bz. Oppeln) 2 km; E Bolatitz 6,5 km; [10 Ew].

Strzylok F [Rg KlDroniowitz]: Kr P E Lublinitz 2, Bhf 3 km; [10 Ew].

Stuben D: Kr Ag E Wohlau 6,5 km; P eK Mondschütz 3 km; A St kK Stuben; 531 Ew.

Stubendorf D + Rg: Kr Ag eK Gr-Strehlitz 13 km; P A St kK Stubendorf (Kr. Großstrehlitz); E GrStein 4 km; 849+199 Ew.

Stubendorfer Oberförsterei [Tschammer-Ellguth]: Kr GrStrehlitz 13 km; P Stubendorf (Kr. Großstrehlitz) 1,5 km; E GrStein 6 km; [12 Ew].

Stubengrund Kol [Pohldorf]: Kr Habelschwerdt 11,5 km; P Altlomnitz 3 km; E Grafenort 8 km; [160 Ew].

Studzienitz D + Rg: Kr Ag eK kK E Pleß 6 km; P Jankowitz (Oberschles.) 2,5 km; A St Sandau; 493 + 21 Ew.

Studzienna D + Rg (m. Oberhof): Kr Ag eK Ratibor 4 km; P St E Studzienna; A Sudoll; kK Altendorf; 1629 Ew.

Studzionki Kol [Jeschona]: Kr Gr-Strehlitz 17 km; P Zyrowa 1 km; E Leschnitz 5 km; [134 Ew].

Stübendorf D + Rg: Kr Neisse 16 km; Ag P eK Ottmachau 5 km; E Mösen 3 km; A St kK Schwammelwitz; 213+73 Ew.

Stuhlseiffen D+F [Fgbz Lichtenwalde]: Kr Ag eK Habelschwerdt 16,5 km; P A St Langenbrück (Bz. Breslau) 5 km; E Langenau 10 km; kK Rosenthal; 524 [+4] Ew.

Stumberg D + Rg: Kr Ag Glogau 11 km; P E Nilbau 2 km; A St Gleinitz; eK kK Jakobskirch; 122 + 31 Ew.

Sturmsche Mühle Kr Grünberg = Ochelmühle.

Stusa D + Rg: Kr Ag Neumarkt 9 km; P A St Zieserwitz 2,5 km; E Ob-Mois 5 km; eK Pirschen; kK Keulendorf; 76 (Rg b. Pirschen mitgezählt) Ew.

Styriusmühle M im Stadtkr Schweidnitz; Bhf 2 km.

Suchau D + Rg (m. Zg): Kr Ag eK GrStrehlitz 8 km; P Rosmierka 4,5 km; E A St Schimischow 4 km; kK Rosmierz; 494 + 123 Ew.

Suchelei (Suckelei) s. Neuvorw. Kr Oels.

Sucho-Danietz D + Rg (m. Vw u. Zg): Kr Ag eK GrStrehlitz 9,5 km; P A St Stubendorf (Kr. Großstrehlitz) 4 km; E Schimischow 5,5 km; kK Rosmierz; 263 + 133 Ew.

Sucholona D + Rg: Kr Ag P eK kK E Großstrehlitz 1,5, Bhf 2,5 km; A St Schloß Großstrehlitz; 1044 + 223 Ew.

Suchowsky Kr Rosenberg s. Sabinietz.

Suckau D + Rg: Kr Glogau 17 km; Ag Polkwitz 8 km; P E Kummernick 2 km; A St GrGräditz; eK Pilgramsdorf; kK Hochkirch; 118 + 32 Ew.

Suckau D + Rg: Kr Ag Sprottau 22 km; P E eK Neustädtel (Bz. Liegnitz) 3 km; A St Bockwitz; kK Milkau; 289 + 2 Ew.

Suckervorwerk Vw [NdrHerrndorf]: Kr Glogau 8 km; P Herrndorf; E Fröbel 3 km; [11 Ew].

Suckowitz D + Rg: Kr Ag eK Cosel 10 km; P Krzanowitz 2 km; E Sakrau-Suckowitz 1,5 km; A St kK Sakrau; 312 Ew.

Sudoll D: Kr Ag eK Ratibor 5,5 km; P E Studzienna 2 km; A St Grabowka; kK Sudoll; 647 Ew.

Sürchen Groß- D + Rg: Kr Ag Wohlau 7 km; P eK E Dyhernfurth 5,5 km; A Sürchen; St Loßwitz; kK Wahren; 109 + 110 Ew.

Sürchen Klein- D + Rg: Kr Ag Wohlau 7,5 km; P A eK E Dyhernfurth 4 km; St Cranz; kK Wahren; 74 + 34 Ew.

Sürding Groß- D + Rg: Kr Ag Breslau 16,5 km; P kK E Rothsürben 2,5, Bhf 4 km; A St eK Wiltschau; 114 + 197 Ew.

Sürding Klein- D: Kr Ag Breslau 15 km; P eK E Domslau 4 km; A St Schlanz; kK KlTinz; 115 Ew.

Süßenbach D: Kr Löwenberg 15 km; Ag kK Lähn 6 km; P A eK Wiesenthal (Bz. Liegnitz) 2 km; E Hartliebsdorf 10 km; St Süßenbach; 304 Ew.

Süßenrode D: Kr Oppeln 39 km; Ag Carlsruhe 16 km; P Wierschy 6,5 km; E Konstadt 12 km; A Creutzburgerhütte; St eK Plümkenau; kK AltBudkowitz; 281 Ew.

Süßwinkel D + Rg (m. F): Kr Ag Oels 12 km; P A St Süßwinkel; E Bohrau 7 km; eK Raake; kK Kunersdf; 212 + 189 Ew.

Sulau Stadt u. Rg m. Schloß, Hälterei, Schf u. Zg): Kr Ag Militsch 9,5 km; P A St eK kK Sulau; E Sulau 1,5 km; 991 + 155 Ew.

Sulau Hammer- Kr Militsch s. Hammer-Sulau.

Sulkau D + Vw [ObTschirnau]: Kr Ag Guhrau 12 km; P A St eK kK Tschirnau 3,5 km; E Saborwitz 2,5 km; 167 [+ 67] Ew.

Sulow Kol [Lohna]: Kr Lublinitz 28 km; P Woischnik 3 km; E Stahlhammer 12 km; [44 Ew].

Summin D + Rg (m. Hst): Kr Ag eK Rybnik 10 km; P A St kK Lissek 2 km; E Summin 2 km; 240 Ew.

Sumpen Kol + Vw [Boronow]: Kr Lublinitz 16 km; P Boronow 2 km; E Koschentin 10 km; [28 + 133 Ew].

Surmin Kol [Kalkowski] u. **AltS** Kol + Vw [Suschen] u. **NeuS** (Surminteich) Vw [Suschen]: Kr GrWartenberg 22 u. 23,5 km; P Suschenhammer 4 u. 5 km; E Antonin 18, Kraschnitz 25 km; [41 u. 137 + 61 u. 234 Ew].

Surowine Kol [Brinnitz]: Kr Oppeln 13 km; P Brinnitz 3 km; E Jellowa 9 km; [161 Ew].

Susannagrube Stkgr [Rg Myslowitz]: Kr P E Kattowitz (Oberschles.) 5 km; kK Bogutschütz; [178 Ew].

Susannaweiche E Ladestelle [Rg Myslowitz]: Kr E Kattowitz 6 km; P Emanuelssegen 7 km; kK Bogutschütz; [10 Ew].

Suschen D (m. Suschenberg) + Rg: Kr GrWartenberg 23 km; P Suschenhammer 2 km; E GrGraben 24 km; Ag kK Neumittelwalde 11 km; A St eK Suschen; 429 + 522 Ew.

Suschenhammer Kol [Suschen]: Kr GrWartenberg 22,5 km; P Suschenhammer; E Kraschnitz 21,5 km; [172 Ew].

Sussetz D (m. Kol Alt-S) + Rg (m. Schf u. Zg): Kr eK Pleß 14 km; Ag E Sohrau 7, Bhf 8 km; P A St kK Sussetz; 1257 + 99 Ew.

Swaciok Kol [Kochanowitz]: Kr Lublinitz 9 km; P E Lissau 1,5 km; [37 Ew].

Swiebne s. Schwiebne Kr Namslau.

Swieczunkamühle M [Märzdorf]: Kr GrWartenberg 11 km; P Schreibersdorf (Kr. Großwartenberg) 5 km; E Bralin 11 km; [16 Ew].

Swienta-Trojca Kol [Koschentin]: Kr Lublinitz 14,5 km; P E Koschentin 1,5, Bhf 1 km; [24 Ew].

Swierce Weiler [D Poppelau]: Kr E Rybnik 3,5 km; P Poppelau (Kr. Rybnik) 2,5 km; [45 Ew].

Swietlowetz Vw [Rohow]: Kr Ratibor 17,5 km; P Zauditz 4 km; E Kranowitz 8 km; [22 Ew].

Swiniaren Kol [Goschütz-Neudorf]: Kr Gr Wartenberg 26 km; P Goschütz 5 km; E Frauenwaldau 10 km; [25 Ew].

Swinow Kol [Lendzin + Smarzowitz] u. Hegerh [Emanuelssegen]: Kr Pleß 28 km; P E Imielin 4 km; [20+40 u. 9 Ew].

Swoboda Kol [Sczepankowitz]: Kr Ratibor 22 km; P Sczepankowitz (Kr. Ratibor) 2,5 km; E Dtsch Krawarn 6 km; [163 Ew].

Swornitza Kr Neust. = Grocholub Kol.

Syrin D + Rg: Kr Ag eK Ratibor 13 km; P kK Lubom (Oberschles.) 4 km; E Kreuzenort 7 km; A St Grabowka; 1258 Ew.

Syrinka Kol [Rogau]: Kr Ratibor 16 km; P Kokoschütz 4 km; E Groß Gorzytz 4,5 km; [134 Ew].

Systerlowe OF [D Wehrau]: Kr Bunzlau 13 km; P Klitschdorf 1 km; E Siegersdorf 10 km; [8 Ew].

Syßlau Kol [Zowade]: Kr Neustadt 22,5 km; P E Kujau (Oberschles.) 4,5 km; [137 Ew].

Szadok Vw [Petrowitz]: Kr Pleß 29 km; P E Idaweiche 3,5 km; [4 Ew].

Szczodrock s. Czodrock Kr Gr Wartenb.

Szczotki Kr Rybnik = Sczottki.

Szykowietz Kr Pleß = Likowietz.

Tabakhäuser Kol [Neuschloß]: Kr P Militsch (Bz. Breslau) 8,5 km; E Althammer 3 km; [10 Ew].

Tabor s. Friedrichstabor Kr Gr Wartenb.

Tabulk Kol [Koblau]: Kr Ratibor 30 km; P Ludgierzowitz 6 km; E Annaberg 4 km; kK Haatsch; [13 Ew].

Tadelwitz D + Rg: Kr Ag Frankenstein 10,5 km; P Dirsdorf 3,5 km; E Neudorf-Dirsdorf 4,5 km; A St Tomnitz; eK Tepliwoda; kK Nimptsch; 136 Ew.

Tänzerei Kol [Kl Peterwitz]: Kr Wohlau 21,5 km; P E Piskorsine 2,5 km; [ca 25 Ew].

Tätschwitz D: Kr Ag Hoyerswerda 12 km; P eK E Schwarzkollm 6, Bhf 5 km; A St Geierswalde; 421 Ew.

Talbendorf D + Rg: Kr Ag kK Lüben 8 km; P Ziebendorf 2 km; E Koslitz 4 km; A St Kniegnitz; eK Mlitsch; 100 + 91 Ew.

Talkenstein Am- Kol [Welkersdorf]: Kr Löwenberg 10 km; P Schosdorf 4 km; E Langenöls 6 km; [127 Ew].

Tammendorf D: Kr Goldberg(-H) 21,5 km; Ag kK Haynau 8,5 km; P A St eK Kreibau 2 km; E Kaiserswaldau 4,5 km; 297 Ew.

Tampadel D + F [Zobtenbergforst]: Kr Ag Schweidnitz 15 km; P A St kK Großwierau 2 km; E Zobten 12, Ströbel 11, Gr-Märzdorf 9 km; eK Hennersdf; 417 [+5] Ew.

Tanina Kol + Vw [Kochanowitz]: Kr Lublinitz 13 km; P E Lissau 2,5 km; [37+53 Ew].

Tanina Kol + Vw [Lissau]: Kr Lublinitz 12 km; P E Lissau 3 km; [27+57 Ew].

Tanne Gh, Hgr: Kr Rothenburg; P Weißwasser (Oberlaus.); Ag Muskau.

Tanne Kol [Poln-Würbitz): Kr Kreuzburg 24 km; P E Noldau 4 km; [89 Ew].

Tannenbaude F [Schmiedeberg]: Kr Hirschberg 16 km; P E Schmiedeberg (Riesengeb.) 4 km; [6 Ew].

Tanneberg Kol + Vw [Poln Würbitz]: Kr Kreuzburg 20 km; P Polnisch-Würbitz 1 km; E Konstadt 7 km; [139+20 Ew].

Tannenberg D: Kr Ag Neisse 12 km; P Kalkau 4 km; E eK Ottmachau 12 km; St kK Wiesau; A Dürr Arnsdorf; 264 Ew.

Tannenberg Kol [Weigelsdorf]: Kr Reichenbach 11,5 km; P E Weigelsdorf 2,5 km; eK Langenbielau; [438 Ew].

Tannendorf D + Rg: Kr Ag eK Pleß 15 km; P Altberun 5 km; E Neuberun 12 km; A St Cielmitz; kK Berun u. Boischow; 539 + 21 Ew.

Tannenfeld Kol + Vw [Winzenberg]: Kr Grottkau 10 km; P Koppitz 3 km; E Falkenau 4,5 km; [55 + 35 Ew].

Tannhausen (Mittel-) D + Rg: Kr Waldenburg 12 km; P A St kK Tannhausen (Schles.); eK E Charlottenbrunn 2,5, Bhf 3,5 km; Ag Ndr Wüstegiersdorf 4 km; 1322 + 102 Ew.

Tannhausen Ober- = Blumenau, **Nieder-** = Erlenbusch Kr Waldenburg.

Tannigt (Tannichhäuser) Kol [Ndr Bielau]: Kr Görlitz 21 km; P Rothenburg (Oberlaus.) 7 km; E Penzig 9 km; [38 Ew].

Tannwald D: Kr Ag Wohlau 13 km; P A St eK Riemberg 4 km; E Dyhernfurth 6 km; kK Loßwitz; 346 Ew.

Tanz D: Kr Glatz 30 km; P Ag kK Lewin 3,5 km; E Rückers 14,5 km; A (in Lewin) St Gellenau; eK Reinerz; 274 Ew.

Tarchwitz D + Rg: Kr Ag Münsterberg 13,5 km; P Tepliwoda 4,5 km; E Heinrichau 7,5 km; A St Neobschütz; eK Reichau; kK Alt Heinrichau; 240 + 27 Ew.

Tarnast D + Rg: Kr Ag E Trebnitz 10,5 km; P A St eK kK Schawoine 2 km; 164 + 136 Ew.

Tarnau D (m. Felsenburg u. SchloßM) + Rg (m. F): Kr P Ag eK E Frankenstein 2, Bhf 3 km; A St Zadel; kK Tarnau; 580 + 117 Ew.

Tarnau Kr Freystadt s. Deutsch-T. u. Polnisch-T.

Tarnau D + Rg: Kr Glogau 21 km; Ag Polkwitz 6 km; P A St E Kummernick 2 km; eK Pilgramsdorf; kK Hochkirch; 200 + 140 Ew.

Tarnau D: Kr Ag eK Oppeln 17 km; P A St kK E Tarnau (Kr. Oppeln); 1438 Ew.

Tarnau D + Rg: Kr Ag Schweidnitz 15 km; P kK E Ingramsdorf 3, Bhf 4,5 km; A St eK Conradswaldau; 92 + 21 Ew.

Tarnitze D + Rg: Kr Ag Falkenberg 9 km; P Graase 5 km; E Raschwitz 4 km; A St eK Kirchberg; kK Rogau; 91 + 55 Ew.

Tarnowitz D + F [OF Stoberau]: Kr Ag E Brieg 16,5 + 15, Bhf 18 + 16,5 km; P A St eK Mangschütz 3 + 4,5 km; kK Karlsmarkt; 392 [+ 8] Ew.

Tarnowitz Stadt (m. Cementfb., Wasserhebew, Zg u. Zh): Kr Ag P A St eK kK E Tarnowitz; 11854 Ew.

Tarnowitz Alt- D + Rg: Kr Ag P eK E Tarnowitz 3,5 km; A St kK Alt-Tarnowitz; 943 + 162 Ew.

Tarpen D + Rg: Kr P Ag E Guhrau (Bz. Breslau) 9,5 km; A St kK Seitsch; eK Heinzendorf; 190 + 66 Ew.

Tarxdorf D + F [OF Schöneiche]: Kr Ag kK Steinau 8,5 km; P E Kunzendorf (Kr. Steinau, Oder) 5 km; A Pronzendorf; St eK Dieban; 302 Ew.

Taschenberg D + Rg: Kr Brieg 16 km; P eK kK Michelau (Bz. Breslau) 2 km; Ag Löwen 6 km; E Lossen 5,5 km; A Taschenberg-Michelau; St Taschenberg; 175 + 99 Ew.

Taschenberg D + Rg: Kr Ag Münsterberg 9 km; P A St eK E Heinrichau (Bz. Breslau) 1,5 km; kK AltHeinrichau; 108 + 52 Ew.

Taschenhof D + Rg: Kr GoldbergH; Ag Goldberg 6 km; P E eK Neukirch (Katzbach) 3,5 km; A St Goldbergisch Hermsdorf; kK Falkenhain; 93 Ew.

Tassau D: Kr Glatz 31,5 km; P Ag St kK Lewin 4 km; E Rückers 15 km; A Tassau (in Lewin); eK Reinerz; 249 Ew.

Tatischau D + Rg: Kr Gleiwitz 15 km; Ag Tost 11 km; P A St Bitschin 2 km; E Tatischau 2 km; eK Tost-Peiskretscham; kK Rudno; 352 + 85 Ew.

Taubenmühle M [Rg Hartha]: Kr Lauban 18 km; P E Greiffenberg (Schles.) 8 km; [11 Ew].

Taubentränke Kol [Güntersdorf]: Kr Bunzlau 26 km; P Rothwasser (Oberlaus.) 3 km; E Heidegersdorf 6 km; [22 Ew].

Taubermühle WsfrM [Gleinitz]: Kr Glogau 9 km; P Herrndorf 1 km; E Fröbel 4 km; [6 Ew].

Taubnitz D + Rg: Kr Ag Striegau 10 km; P A St eK Gäbersdorf (Kr. Striegau) 3 km; E Järischau 3,5 km; kK Beckern; 36 + 27 Ew.

Tauchritz D + Rg: Kr Ag Görlitz 11 km; P E Nikrisch 2 km; A St Radmeritz; eK Tauchritz; 361 + 6 Ew.

Tauenzinow D: Kr Oppeln 26 km; P A St E Murow 3,5 km; Ag Kupp 8 km; eK kK Carlsruhe; 269 Ew.

Tauer D + Rg: Kr Ag P eK kK Glogau 6 km; E Gramschütz 6 km; A St Obisch; 121 + 106 Ew.

Tauer Rg + Kol [Zimpel]: Kr Rothenburg OL 27 km; Ag Niesky 15 km; P E St eK Klitten 4 km; A Jahmen; kK Muskau; 3 [+ 149] Ew.

Tauer s. auch Thauer.

Taumlitz D: Kr Ag P St eK kK E Leobschütz 1 km; A Gröbnig; 303 Ew.

Teich Kol + Vw [Liebenzig]: Kr Freystadt 30 km; P Liebenzig 2 km; E Neusalz (Oder) 19 km; [67 + 4 Ew].

Teicha D + Rg (m. Zg): Kr Rothenburg OL 14 km; Ag kK Muskau 22 km; P E Rietschen 3 km; A St eK Daubitz; 217 + 25 Ew.

Teichau D + Rg: Kr Ag P eK kK Striegau 3 km; E Gräben 2 km; A St Oelse; 91 + 4 Ew.

Teichbaude Gh [Gebirgsbauden]: Kr Hirschberg 23 km; Ag Schmiedeberg 14 km; P Brückenberg (Riesengeb.) 4 km; E Krummhübel 8 km; A Seidorf; St Gebirgsbauden; eK Wang; kK Arnsdorf; [0 Ew].

Teichelberg Kol [Tschöplowitz]: Kr E Brieg 12, Bhf 13 km; P Tschöplowitz 3 km; [58 Ew].

Teichenau D (m. Kol) + Rg: Kr Ag eK Schweidnitz 6,5 km; P E Königszelt 5,5 km; A Teichenau; St Rothkirschdorf; kK Würben; 172 + 40 Ew.

Teichenau Kol + Vw [Osselwitz]: Kr Wohlau 24,5 km; P Gimmel (Kr. Wohlau) 6 km; E Herrnstadt 6,5 km; [46 + 8 Ew].

Teichhäuser Kr Görlitz s. Seehäuser.

Teichhäuser Kol + Vw [Heinersdorf]: Kr Liegnitz 11,5 km; P Kunitz 4,5 km; E Bienowitz 5 km; [37 + 9 Ew].

Teichhäuser Kol [Rg Parchau]: Kr Lüben 24 km; P Parchau (Schles.) 3 km; E Kotzenau 5 km; [20 Ew].

Teichhäuser Kol [Sechskiefern]: Kr Oels 16 km; P Schollendorf 8 km; E Gr-Graben 9 km; [26 Ew].

Teichhäuser Hgr [Neuhammer]: Kr Rothenburg OL 17 km; P E Rietschen 3 km; [28 Ew].

Teichhaus Vw [Kaulwitz]: Kr E Namslau ca. 6 km; P Buchelsdorf (Kr. Namslau) ca. 6 km; [5 Ew].

Teichhof D + Rg: Kr Freystadt 9 km; Ag A St P E Neusalz (Oder) 6 km; eK Deutsch-Wartenberg; kK Friedersdorf; 79 + 3 Ew.

Teichhof Vw [GrGorzyß]: Kr Ratibor 21 km; P E Großgorzyß 3, Bhf 5 km; [18 Ew].

Teichhof Vw [Lubom]: Kr Ratibor 11 km; P Lubom (Oberschles.) 2 km; E Tworkau 6 km; [27 Ew].

Teichhof OF [Schöneiche]: Kr Steinau 9 km; P E Kunzendorf (Kr. Steinau, Oder) 5,5 km; St Pronzendorf; [7 Ew].

Teichmühle M [Kunzendorf]: Kr Glogau 23 km; E Polkwitz 10 km; P Buchwald (Kr. Glogau) 4 km; [11 Ew].

Teichmühle Kr Habelsch. s. Kunzendf.

Teichmühle M [Habendorf]: Kr E Reichenbach 11, Bhf 12,5 km; P Habendorf 2,5 km; [12 Ew].

Teichmühle Etbl im Stadtkr. Schweidnitz; Bhf 2 km.

Teichvorwerk Kr Freystadt s. Teich.

Teichvorwerk Vw [Gramschütz]: Kr Glogau 12 km; P E Gramschütz (Kr. Glogau) 3 km; [4 Ew].

Teichvorwerk Vw [Rietschütz]: Kr Glogau 18 km; P Rietschütz 2 km; E Gramschütz 7 km; [12 Ew].

Teichvorwerk Vw [Parchau]: Kr Lüben 25 km; P Parchau (Schles.) 3 km; E Kotzenau 5 km; [32 Ew].

Teichvorwerk Rg (m. Zg): Kr Ag Nimptsch 16 km; P eK Karzen 3,5 km; E Kurtwitz 4, Strehlen 7,5 km; A St kK Rothschloß; 81 Ew.

Teichvorwerk Kol [Quallwitz] + Vw [Laskowitz]: Kr E Ohlau 16, Bhf 17,5 km; P Laskowitz (Bz. Breslau) 4 km; [44 + 4 Ew].

Teichwärterei (Im Forst) H [Bohrau]: Kr Oels 10 km; P E Bohrau (Kr. Oels) 2 km; [10 Ew].

Teichwärterei F [Neuvorwerk]: Kr E Ohlau 11,5, Bhf 13 km; P Laskowitz (Bz. Breslau) 5 km; [2 Ew].

Teklusche Kol + Vw [Schönfeld]: Kr Kreuzburg 18 km; P Schönfeld (Bz. Oppeln) 2 km; E Konstadt 7 km; [71 + 50 Ew].

Tellsruh D: Kr Ag eK Rosenberg 11 km; P E A St Schoffschütz 6 km; kK Wyssoka; 237 Ew.

Tempelfeld D (m. Zh): Kr Ag Ohlau 13 km; E Brieg und Ohlau je 11,5 km; P eK Laugwitz 2 km; A St KlOels; kK Tempelfeld; 580 Ew.

Tempelhof D: Kr Ag Oppeln 16 km; E Chronstau 5 km; P St kK Sczedrzik 4,5 km; A Zbitzko; eK Malapane; 161 Ew.

Tenczinau Kol [Neudorf]: Kr Rosenberg 21 km; P Klnb Zawisna 3 km; E Bankau 13 km; [125 Ew].

Tenschinau Vw [Schimischow]: Kr Gr-Strehlitz 7 km; P E Schimischow 2,5, Bhf 0,5 km; [23 Ew].

Tentschel D: Kr Ag Liegnitz 12 km; P Wahlstatt 4,5 km; E Spittelndorf 8 km; Klnb Berndorf 5 km; A St Rosenig; eK Tentschel; kK Klemmerwitz; 443 Ew.

Tepliwoda D (m. Zh) + Rg (m. Ww): Kr Ag Münsterberg 14,5 km; P A St eK Tepliwoda; E Heinrichau 10,5 und Neudorf-Dirsdorf 7,5 km; kK AltHeinrichau; 1138 + 131 Ew.

Teschenau D + Rg: Kr Cosel 20 km; Ag Gnadenfeld 11 km; P Großgrauden 6 km; E Leobschütz 14 km; A St Teschenau; eK Oberglogau; kK Militsch; 167 Ew.

Teschnerei Vw + M [NdrFrauenwaldau]: Kr Trebnitz 23 km; P E Frauenwaldau ca. 5 km.

Tetta D: Kr Görlitz 24 km; Ag Reichenbach OL 10 km; P Melaune 2 km; E Maltitz 3 km; A St eK Krischa; 228 Ew.

Tettau D + Rg: Kr Hoyerswerda 39 km; Ag Ruhland 9 km; P Ortrand 6 km; E Mückenberg 5 km; A St eK Lindenau; 329 + 0 Ew.

Teuber Kol [Biehals + Walditz]: Kr P E Neurode 2 km; [135 + 16 Ew].

Teufelsmühle Kr Rothenburg OL s. Neumühle.

Teufelsmühle F [Rg Koslowagura]: Kr Tarnowitz 10 km; P Neudeck (Oberschles.) 3 km; E Radzionkau 4 km; [5 Ew].

Texas Stdtkr Schweidn. s. Fuchswinkel.

Thalheim Nieder- D: Kr Habelschwerdt 19,5 km; P Ag A eK kK E Landeck (Schles.) 0,5 km; St NdrThalheim; 766 Ew.

Thamm D + Rg: Kr Ag Glogau 21 km; P eK Buchwald (Kr. Glogau) 1 km; E Klopschen 7,5 km; A St kK Thamm; 353 + 167 Ew.

Thanndorf D + F[Schönfeld]: Kr Habelschwerdt 23,5 km; P Thanndorf; Ag eK E Mittelwalde 8,5, Bhf 9,5 km; A Lauterbach; St NeuNeißbach; kK Schönfeld; 634 [+5] Ew.

Tharnau bei Grottkau D: Kr Ag P eK kK E Grottkau 1,5 km; A St Guhlau; 598 Ew.

Tharnau bei Ottmachau D (m. M) + Rg: Kr Grottkau 27 km; Ag E Ottmachau 10,5 km; P A St Gauers 1 km; eK Münsterberg; kK Lindenau; 51 + 73 Ew.

Thauer D: Kr Ag Breslau 14 km; P kK E Rothsürben 2,5 km; A St eK Sillmenau; 197 Ew.

Thauer D + Rg: Kr P Ag eK kK E Steinau (Oder) 3,5 km; A St Georgendorf; 168 Ew.

Theresiahütte Zinkhw [Rg Michalkowitz]: Kr Kattowitz 5 km; P E Laurahütte 1,5 km; A St Georgshütte.

Theresienberg Vw [Golschwitz]: Kr Falkenberg 17,5 km; P Schurgast 4,5 km; E Löwen 11 km; [22 Ew].

Theresienfeld Kol [Schlegel]: Kr Neurode 7,5 km; P E Schlegel 2 km; [119 Ew].

Theresiengrube Galmeigr: Stadtkr P E Beuthen (Oberschles.) 2 km; [160 Ew].

Theresiengrube Kr Rothenb s. Muskau.

Theresiengrund Vw [Karbischau]: Kr Falkenberg 16,5 km; P Schönwitz (Oberschles.) 5,5 km; E Dambrau 6 km; [10 Ew].

Theresienhütte Kol + Hw [D + Rg Tillowitz]: Kr Falkenberg 4 km; P Schiedlow 6,5 km; E Tillowitz 1,5 km; [58 + 88 Ew].

Theuderau Rg (m. M): Kr Ag Ohlau 10,5 km; P kK Zottwitz 2 km; E Leisewitz 4 km; A St Quosnitz; eK GrPeiskerau; 76 Ew.

Theuern D: Kr Ag Sagan 24 km; P Großreichenau 4 km; E Christianstadt 5 km; A St eK kK Naumburg a. B.; 86 Ew.

Thielau D (Ndr- u. Ober-) + Rg: Kr Ag Steinau 13 km; P Deichslau 5 km; E Kulmikau 6, Raudten 6,5 km; A Mühlgast; St Raudten; eK AltRaudten; kK ObT Raudten, NdrT Oelschen; 190 Ew.

Thielitz D + Rg: Kr Ag Görlitz 6 + 5 km; P E Moys 4 + 3 km; A St Thielitz; eK Schönbrunn; 382 + 9 Ew.

Thiemendorf Ober- D + Rg **u. Mittel-** D + Rg **u. Nieder-** D: Kr Ag E Lauban 9 u. 6 u. 7 km; P A St eK kK Thiemendorf (Bz. Liegnitz); 559 + 7 u. 817 + 59 u. 387 Ew.

Thiemendorf D + Rg: Kr Rothenburg OL 20 km; Ag Niesky 11 km; P Seifersdorf (Oberlaus.) 4 km; E Reichenbach OL 9 km; A Wiesa; St Thiemendf; eK Arnsdorf; kK Muskau; 345 + 22 Ew.

Thiemendorf D: Kr Ag Steinau 7 km; P A St eK kK Thiemendorf (Bz. Breslau); E Kulmikau 1,5 km; 894 Ew.

Thiergarten D + Rg: Kr Ag Bunzlau 11 km; P kK Naumburg (Queis) 4 km; E Siegersdorf 6 km; A St eK Ottendorf; 204 + 67 Ew.

Thiergarten Rst u. Wildpark [Rg Scheppanowitz]: Kr P E Falkenberg (Oberschles.) 4, Bhf 5 km; [3 Ew].

Thiergarten D: Kr Freystadt 21 km; Ag P A St eK Carolath (Schles.) 5 km; E kK Neusalz (Oder) 10 km; 131 Ew.

Thiergarten F [Pürschkau]: Kr Freystadt 42 km; P Schlawa (Schles.) 6 km; E Driebitz 19 km; [9 Ew].

Thiergarten Vw [Kottlischowitz]: Kr Gleiwitz 24 km; P E Tost 2, Bhf 5 km; [5 Ew].

Thiergarten Kr GrWartenberg s. Baldowitz bzw. Mechau bzw. Schleise.

Thiergarten Kr Habelsch. s. NeuBatzdf.

Thiergarten D + Rg: Kr Ag Liegnitz 11 km; P Rüstern 6,5 km; E Vorderheide 4 km; A Kuchelberg; St eK Langenwaldau; kK Kaltwasser; 124 + 11 Ew.

Thiergarten Kol [Freyhan u. Freyhan Schloß] + F u. Zg [Rg Freyhan Schloß): Kr Militsch 15,5 km; P E Freyhan 2 km; [112 + 6 Ew].

Thiergarten Ww [Würben]: Kr Neisse 14 km; P E kK Ottmachau 3,5, Bhf 5 km; [84 Ew].

Thiergarten Vw [Glöglichen]: Kr Neustadt 22 km; P E Oberglogau 3, Bhf 4,5 km; [19 Ew].

Thiergarten (Groß- u. Klein-) D: Kr Ag P eK kK E Ohlau 2, Bhf 3 km; A St Thiergarten; 651 Ew.

Thiergarten D + Rg: Kr Ag Wohlau 9,5 km; P A St Thiergarten (Kr. Wohlau); E Dyhernfurth 9 km; eK Konradswaldau; kK Heinzendorf; 536 + 83 Ew.

Thiervorwerk Kol + Vw [Köben]: Kr Steinau 18,5 km; P Köben 2,5 km; E Raudten 16 km; [9 Ew].

Thomasdorf D: Kr Ag Bolkenhain 7 km; P Merzdorf (Kr. Bolkenhain) 6 km; E Thomasdorf; A Würgsdorf; St eK Wernersdorf; kK Gießmannsdorf; 338 Ew.

Thomaskirch D (m. Kol **NeuTh**): Kr Ag Ohlau 14 (15,5) km; P kK Thomaskirch (2 km); E Wäldchen 9,5 (11,5) km; A St Kontschwitz; eK Wüstebriese; 929 Ew.

Thomaswaldau Nieder- D + Rg **u. Ober-** D + Rg (m. Vw Schäferei): Kr Ag Bunzlau 9 u. 8 km; P E A St Thomaswaldau, Bhf 1 u. 3 km; eK kK ObThomaswaldau; 541 + 120 u. 673 + 80 Ew.

Thomaswaldau D + Rg: Kr Ag P eK kK Striegau 4,5 km; E Gräben 3 km; A Thomaswaldau; St Günthersdf; 338 + 74 Ew.

Thomaswalde Kol + Vw [Dürrbach]: Kr Rothenburg OL 25 km; P Creba 4 km; E Klitten 4 km; [5 + 4 Ew].

Thomitz D: Kr Nimptsch 16,5 km; P E Jordansmühl 5 km; Ag Zobten 8 km; A St Karlsdorf; eK KlKniegnitz; kK GrTinz; 117 Ew.

Thommendorf D (m. F): Kr Ag Bunzlau 11 km; P E Siegersdorf 8, Bhf 5 km; A Klitschdorf; St eK Thommendorf; kK Birkenbrück; 610 Ew.

Thommendorf Neu- Kol [Thommendorf]: Kr Bunzlau 13 km; P E Siegersdorf 9, Bhf 6 km; [37 Ew].

Thomnitz D: Kr Ag Leobschütz 15 km; P eK E Oberglogau 4,5 km; A St Gläsen; kK Schönau; 139 Ew.

Thorhäuser Kol [Rauschwitz]: Kr Glatz 7,5 km; P Pischkowitz 0,5 km; E Birgwitz 2 km; [100 Ew].

Thorhaus Grüner Weg Kr Rothenburg OL s. Muskau Fgbz.

Thorhaus Jagdschloß Vw [Muskau Fgbz]: Kr Rothenburg OL 36 km; P E Weißwasser (Oberlausf.) 3 km; [4 Ew].

Thräna D + Rg (m. F): Kr Rothenburg OL 25 km; Ag Niesky 11 km; P Diehsa 4 km; E Weißenberg i/S. 6,5 km; A St eK GrRadisch; kK Muskau; 145 + 12 Ew.

Thröm D: Kr Ag Ratibor 16 km; P Katscher 4,5 km; E GrPeterwitz 6,5 km; St kK Thröm; A Ratsch; eK Rösnitz; 942 Ew.

Thule D + Rg (m. BrettM): Kr Ag Rosenberg 21 km; P A St kK E Thule, Bhf 3 km; eK GrLassowitz; 206 + 240 Ew.

Thurmas Vw [PolnKrawarn]: Kr Ratibor 12 km; P Polnisch-Krawarn 2 km; E Stolzmütz 6 km; [99 Ew].

Thursi D (m. M) + Rg: Kr Ag Rosenberg 21 km; P E Mischline 2 km; A St Zembowitz; eK kK Guttentag; 180 + 73 Ew.

Thurze Kol [Kochanowitz]: Kr Lublinitz 15 km; P E Lissau 5 km; [39 Ew].

Thurze D + Rg (m. M): Kr Ag eK Ratibor 15,5 km; P Ratiborhammer 4 km; E Hammer 4,5 km; A St Thurze; kK Slawikau; 1940 Ew.

Thurze Groß- D + Rg (m. Vw NeuThurze) **u. Klein-** D: Kr Rybnik 14,5 u. 13 km; Ag P eK E Loslau 3,5 u. 2, Bhf 4,5 u. 3 km; A St Lazisk; kK Jedlownik; 491 + 151 u. 257 Ew.

Thurzer-Antheil (Thursimühle) BrettM [D Makowczütz]: Kr Lublinitz 24 km; P E Mischline 2 km; [12 Ew].

Thurzohütte Zinkhw [Rg Bärenhof]: Kr Kattowitz 9 km; P Kochlowitz 3 km; E Schwientochlowitz 2 km; [144 Ew].

Thurzokolonie Kol [Bykowine + Kochlowitz + Bärenhof]: Kr Kattowitz 9 km; P E Schwientochlowitz 2 km; [205 + 643 + 203 Ew].

Thurzy Kr Rosenberg s. Thursi.

Tichau D + Rg: Kr Pleß 19 km; Ag eK Nicolai 7 km; P A St kK E Tichau, Bhf 1 km; 4905 + 368 Ew.

Tiefenfurt D + F [DF Kohlfurt]: Kr Ag Görlitz 40 km; P A St eK Tiefenfurt; E Neuhammer 7 km; 420 [+ 6] Ew.

Tiefenfurth D: Kr Ag Bunzlau 23 km; P A St eK Tiefenfurth; E Neuhammer 8 km; kK Birkenbrück; 1015 Ew.

Tiefensee D: Kr Ag Grottkau 9 km; P E Osseg 3,5 km; A St Koppitz; eK Graase; kK DeutschLeippe; 306 Ew.

Tiefensee F + WssrM [Rg Märzdorf]: Kr Grottkau 8,5 km; P Koppitz 6,5 km; E Osseg 3 km; [8 + 16 Ew].

Tiefensee D + Rg: Kr Ag Nimptsch 20 km; P eK Karzen 5 km; E Jordansmühl 5,5 km; A KlJeseritz; St kK Rothschloß; 139 + 86 Ew.

Tiefergrund und Walze Kol [Flinsberg]: Kr Löwenberg 38 km; P Flinsberg 3 km; E Friedeberg (Queis) 10 km; [227 Ew].

Tiefhartmannsdorf D + Rg: Kr Ag Schönau 10 + 9 km; P A St eK Tiefhartmannsdorf; E NdrKauffung 4,5 + 3 km; kK Kauffung; 833 + 77 Ew.

Tiegling Kol + Vw [Weißkollm]: Kr Hoyerswerda 10 km; P Burghammer 6 km; E Lohsa 5 km; [48 + 6 Ew].

Tillendorf D + Rg (m. F u. Zh): Kr Ag E kK Bunzlau 2 (3) km; P A St eK Tillendorf; 2346 + 65 Ew.

Tillowitz D + Rg: Kr Ag eK Falkenberg 6 km; P A St kK E Tillowitz; 1299 + 321 Ew.

Timmendorf D + Rg: Kr Pleß 25 km; Ag eK E Sohrau 8, Bhf 9 km; P kK Timmendorf; A St OberBorin; 873 + 107 Ew.

Tinz Klein- D + Rg: Kr Ag Breslau 13,5 km; P eK E Domslau 3 km; A St kK KlTinz; 420 + 204 Ew.

Tinz Groß- D: Kr Ag Liegnitz 17,5 km; P A St eK Großtinz; E Spittelndorf 8 km; Klnb GrTinz-Dürschwitz 1,5 km; kK Obsendorf; 341 Ew.

Tinz Klein- D + Rg: Kr Ag Liegnitz 8,5 km; P Neuhof (Kr. Liegnitz) 5 km; E Brechelshof 6 km; A eK Hochkirch; St GrJänowitz; kK Malitsch; 130 + 49 Ew.

Tinz Groß- D + Rg: Kr Nimptsch 23,5 km; P Kleintinz 1 km; E Stein 3 km; Ag Zobten 14 km; A St kK GrTinz; eK MarktBohrau; 621 + 141 Ew.

Tinz Klein- D: Kr Nimptsch 23 km; P Kleintinz; E Stein 4 km; Ag Zobten 15 km; A St kK GrTinz; eK MarktBohrau; 415 Ew.

Tirlitz Kol [Kriegheide]: Kr Lüben 24 km; P Parchau (Schles.) 2 km; E Persel 5 km; [130 Ew].

Tivoli Etbl [Liegnitzer Vorwerke]: Kr Liegnitz 2 km; P E Neuhof (Kr. Liegnitz) 2 km.

Tivoli Gh [Oels]: Kr P E Oels (Schles.) 1,5, Bhf 3 km; [12 Ew].

Tluczykunt Kol [Pniowitz + Sowitz + Boruschowitz]: Kr Tarnowitz 6 km; P E Friedrichshütte (Oberschles.) 5,5 km; [68 + 44 + 22 Ew].

Tobolla Kol [Brzezinka]: Kr Kattowitz 15,5 km; P E Brzezinka (Kr. Kattowitz) 2,5 km; [39 Ew].

Tölgenhäuser Kol [Tuntschendorf]: Kr E Neurode; P Tuntschendorf; [14 Ew].

Töpferbergmühle M [ReichenbachOL]: Kr Görlitz 14 km; P E Reichenbach (Oberlaus.) 2 km; [5 Ew].

Töppendorf Kol [Hainbach] + Rg: Kr Glogau 13 km; Ag E Polkwitz 8 km; P Neusorge (Schles.) 1 km; A St Töppendorf; eK kK Jakobskirch; [111 +]166 Ew.

Töppendorf D + Rg: Kr Goldberg H; Ag Goldberg 17 km; P E Kaiserswaldau (Kr. Goldberg-Haynau) 7,5 km; A St eK Alzenau; kK Haynau; 171 Ew.

Töppendorf D: Kr Ag eK kK E Strehlen (Schles.) 5, Bhf 6 km; P Töppendorf (Bz. Breslau); A Strehlen I; St Peterwitz; 1434 Ew.

Töppich KO [AltRöhrsdorf]: Kr Bolkenhain 6 km; P E Altröhrsdorf (Kr. Bolkenhain) 2 km; [25 Ew].

Töschwitz D + Rg (m. Ober- u. Ndrhof): Kr Ag Steinau 11 km; P Thiemendorf (Bz. Breslau) 4 km; E Kulmikau 5,5 km; A St Mlitsch; eK AltNaudten u. Thiemendorf; kK Naudten; 440 Ew.

Tomnitz D + Rg: Kr Ag Frankenstein 9 km; P Dirsdorf 3,5 km; E Neudorf-Dirsdorf 4 km; A St Tomnitz; eK Zülzendorf; kK Protzan; 135 Ew.

Topoline Kol [Cosel]: Kr P E Cosel (Schles.) 8, Bhf 6 km.

Torfhäuser Kol [Thiergarten]: Kr Bunzlau 10 km; P Naumburg (Queis) 5 km; E Siegersdorf 7 km; [52 Ew].

Torfhäuser Kol [Wittgendorf]: Kr E Sprottau 11, Bhf 13 km; P Buchwald (Kr. Sagan) 2 km.

Torfhaus F [Rg Jeroltschütz]: Kr Kreuzburg 12 km; P E Konstadt 1,5 km; [5 Ew].

Torfstich F [Rg Kadlub]: Kr Gr Strehlitz 13 km; P E Krascheow 9 km; [7 Ew].

Torfstich Kr Gr Strehlitz = Bagno.

Torga D (m. Zg): Kr Rothenburg 17 km; Ag Niesky 11 km; P A St Rengersdorf (Oberlaus.) 2 km; E Kodersdorf 6 km; eK Kunnersdorf; kK Muskau; 230 Ew.

Torgau Vw [Krzanowitz]: Kr E Cosel 7, Bhf 9 km; P Krzanowitz 2 km; [9 Ew].

Tormersdorf D (m. Vw) + Rg: Kr Ag P St eK Rothenburg (Oberlaus.) 1 km; E A Uhsmannsdorf 7 km; kK Muskau; 508 + 0 Ew.

Torno Kol [Leippe]: Kr Hoyerswerda 11 km; P Hohenbocka-Hosena 7 km; E Schwarzkollm 4 km; [52 Ew].

Toschendorf D: Kr Waldenburg 17,5 km; P St eK kK Wüstewaltersdorf (Bz. Breslau) 3 km; Ag NdrWüstegiersdorf 16 km; E Wüstegiersdorf 16,5, M-Peterswaldau 14, Charlottenbrunn 15 km; A Michelsdorf; 235 Ew.

Tost Stadt (m. Bhf, F, Stadtwald u. Zh): Kr Gleiwitz 22,5 km; Ag P A St kK E Tost, Bhf 1,5 km; eK Tost-Peiskretscham; 2330 Ew.

Tost Schloß Rg (m. Zg): Kr Gleiwitz 22,5 km; Ag P kK E Tost, Bhf 1,5 km; A St Schloß Tost; eK Tost-Peiskretscham; 85 Ew.

Totschen Groß- D (m. Bhf) + **Klein-** D: Kr Ag Trebnitz 5 + 6 km; P E Großtotschen 0 + 2 km; A St Machnitz; eK ObGlauche; kK Zirkwitz; 131 + 186 Ew.

Trachenberg Stadt (m. Bhf): Kr Militsch 31,5 km; P Ag A St eK kK E Trachenberg (Schles.); 3271 Ew.

Trachenberg Schloß [Schmiegrode]: Kr Militsch 30,5 km; P E Trachenberg (Schles.) 0,5 km; [66 Ew].

Trachhammer Kol [Althammer]: Kr E Gleiwitz 13,5 km; P Kieferstädtel 3 km.

Trähna Kr Hoyerswerda s. Drehna.

Tränke D + F [Rietschen]: Kr Rothenburg OL 14 km; Ag kK Muskau 19 km; P E Priebus 6, Bhf 9 km; A E Rietschen 11 km; St Daubitz (F Rietschen); eK Daubitz; 80 [+6] Ew.

Tränkendorf Kol [Raschdorf]: Kr Frankenstein 13,5 km; P Raudnitz (Bz. Breslau) 3,5 km; E Raschdorf 0,5 km; [10 Ew].

Tränkengrund F [Hausdorf]: Kr Neurode 6,5 km; P Hausdorf (Kr. Neurode) 2 km; E Centnerbrunn 3,5 km; [6 Ew].

Trajnza Kol [Gablenz]: Kr Rothenburg 39 km; P E Muskau 6 km; [53 Ew].

Trambine Kol [Paradawe]: Kr E Militsch 7,5, Bhf 9,5 km; P Sulau 8 km; [12 Ew.]

Trattaschine D + F [Laskowitz]: Kr Ag Ohlau 21,5 km; P Vielguth 4 km; E Bernstadt 13 km; A St eK Laskowitz; kK Meleschwitz; 306 [+6] Ew.

Traunicht Kol [Sichdichfür]: Kr Sagan 30 km; P Leippa (Oberlaus.) 2 km; E Priebus 6 km; [40 Ew].

Trautensee Rg: Kr Ag Neumarkt 23 km; P E Kleinbresa 4,5 km; A St Marschwitz; eK Herrnprotsch; kK Wilxen; 105 Ew.

Trautliebersdorf D + Rg: Kr Landeshut 15 km; Ag Schömberg 10 km; P Görtelsdorf 3 km; E eK Friedland 5 km; A St kK Trautliebersdorf; 441 + 22 Ew.

Trautscholdsegengrube Stkgr [D MLazisk]: Kr Pleß 20 km; P Mittel-Lazisk 0,5 km; E Lazisk 2 km; [6 Ew].

Trawnig D + Rg: Kr Ag Cosel 14,5 km; P E Twardawa 5, Bhf 6 km; A St Trawnig; eK Oberglogau; kK Kostenthal; 622 Ew.

Trawnik Vw [Thurze]: Kr Ratibor 11,5 km; P E Nendza 1,5, Bhf 2,5 km; [75 Ew].

Trawniki Kol [D Niebotschau]: Kr Ratibor 8,5 km; P Lubom (Oberschles.) 3,5 km; E Tworkau 5 km; [230 Ew].

Trebendorf D: Kr Rothenburg OL 42 km; Ag kK Muskau 12 km; P E St eK Schleife 2 km; A Muskau III; 395 Ew.

Trebendorf Neu- Kol [Trebendorf]: Kr Rothenburg OL 44 km; P E Schleife 1 km; [72 Ew].

Trebendorfer Thorhaus Vw [Muskau Fgbz]: Kr Rothenburg 42 km; P E Schleife 3 km; [2 Ew].

Trebitsch D + Rg (m. Vw u. Zg): Kr Glogau 23 km; Ag P E St eK Polkwitz 4 km; A Kummernick 3 km; kK Hochkirch; 181 + 81 Ew.

Trebitschin D + Rg: Kr Ag Rosenberg 17 km; P St eK kK Großlassowitz 4 km; A E Sausenberg 5, Bhf 7 km; 326 + 40 Ew.

Trebnig D + Rg: Kr Ag Nimptsch 13,5 km; P E Trebnig (Kr. Nimptsch), Bhf 1 km; A St Wättrisch; eK Rudelsdorf; kK Rothschloß; 185 + 59 Ew.

Trebnitz Stadt (m. Einsiedelei u. F im Buchenwald, Kellerhof u. Speicherhof): Kr Ag P E A St eK kK Trebnitz (Schles.); 6421 Ew.

Trebnitzer Mühlen D: Kr Ag P E eK kK Trebnitz (Schles.) 1—4 km; A St Klnb Neuhof 1,5—3 km; 36 Ew.

Trebus D + Rg: Kr Rothenburg OL 11 km; Ag Niesty 6 km; P E eK Hähnichen (Oberlaus.) 3 km; A St Trebus; kK Muskau; 429 + 64 Ew.

Trembaczow Kol [Kl Wilkowitz]: Kr Gleiwitz 22 km; P E Tost 6,5 km.

Trembatschau D + Rg: Kr Ag Gr Wartenberg 13,5 km; P St kK Trembatschau; E Perschau 8 km; A Frstl Neudorf; eK Droschkau; 1000 + 329 Ew.

Trenkau D: Kr Ag Leobschütz 8 km; P E Steubendorf (Kr. Leobschütz) 3,5 km; A St eK kK Pommerswitz; 152 Ew.

Treschen D + Rg: Kr Ag Breslau 10 km; P Althofnaß 1,5 km; E Breslau (OS) 10,5 km; A Ottwitz; St Breslau Land; eK Bresl. (St Christoph.); kK Bresl. (St. Mauritius); 119 + 94 Ew.

Tribenhäuser (Trübenhsr) Kol [Tuntschendorf]: Kr E Neurode 7,5 km; P Tuntschendorf 2 km; [12 Ew].

Triebelwitz D (m. Bhf) + Rg (m. Zg): Kr Ag Jauer 9,5 km; P A St eK kK Malitsch (Kr. Jauer) 2 km; E Triebelwitz; 369 + 123 Ew.

Triebhäuser Kol [Niewodnik]: Kr Falkenberg 21 km; P Norok 3 km; E Dambrau 10 km; [17 Ew].

Triebusch D + Rg: Kr Ag Guhrau 15 km; P E Bojanowo 1,5, Bhf 3,5 km; A St eK Triebusch; kK Herrnstadt; 406 + 280 Ew.

Trockenberg D (m. Kontrolh) + Rg: Kr Ag eK Tarnowitz 5 km; P A St Trockenberg (Kr. Tarnowitz); kK E Radzionkau 4 km; 1441 + 11 Ew.

Trojca F Kr Lublinitz = Swienta-T.

Troitschendorf D: Kr Ag Görlitz 9 km; P Lichtenberg (Oberlauf.) 1 km; E Hermsdorf b. Görlitz 6 km; A St eK Troitschendorf; 1045 Ew.

Troplowitz D: Kr Ag Leobschütz 20,5 km; P kK Troplowitz; E Oesterr.-Olbersdorf 2,5 km; A St Geppersdorf; eK Mocker; 232 Ew.

Troplowitz Städtisch- Mfl: Kr Ag Leobschütz 19,5 km; P kK Troplowitz; E Oesterr.-Olbersdorf 3,5 km; A St Geppersdorf; eK Mocker; 491 Ew.

Troske Kol [Goschütz]: Kr Gr Wartenberg 22 km; P Goschütz 1 km; E Gr-Graben 9,5 km; [89 Ew].

Truschütz Kol [Neudorf]: Kr Rosenberg 22 km; P Klnb Zawisna 1 km; E Bankau 15 km; [73 Ew].

Truschütz D + Rg: Kr Ag eK Tarnowitz 14,5 km; P E Stahlhammer 3,5 km; A St Kl Zyglin; kK Gr Zyglin; 121 + 137 Ew.

Trzemesse Kol [Schlottau]: Kr Trebnitz 21 km; P E Großgraben 8,5 km; [10 Ew].

Trzenschin Kol [Kl Kottorz]: Kr Oppeln 14 km; P Königshuld 2 km; E Kl Kottorz 3 km; [201 Ew].

Trzoskamühle WsfrM [D Dirschelwitz]: Kr Neustadt OS 22 km; P E Oberglogau 4, Bhf 3 km; [7 Ew].

Tschachawe D: Kr Ag Trebnitz 7 km; P E Großtotschen 3,5 km; A St kK Zirkwitz; eK Ob Glauche; 126 Ew.

Tschacht Vw [Rakau]: Kr Leobschütz 18,5 km; P E Bauerwitz 5 km; [26 Ew].

Tschammendorf D + Rg: Kr Ag Neumarkt 11,5 km; P kK Kostenblut 4,5 km; E Ob Mois 6 km; A St Jerschendorf; eK Metschkau; 206 + 36 Ew.

Tschammendorf Kr Strehlen; s. Deutsch-T. u. Poln-T.

Tschammer-Ellguth Kr Gr Strehlitz; s. Ellguth-Tsch.

Tschammerhof Rg: Kr Ag E Münsterberg 9,5, Bhf 10,5 km; P Kunzendorf (Kr. Münsterberg) 6 km; A kK Weigelsdorf; St Weigelsdorf-Kunzendorf; eK Schreibendorf; 64 Ew.

Tschansch Groß- D **u. Klein-** D (m. Zh): Kr Ag Breslau 6 u. 5,5 km; P Klein-tschansch (Kr. Breslau); E Breslau (OS) 5 km; A Dürrgoy; St Breslau Land; eK Breslau (St Christoph.); kK Bresl. (St. Mauritius); 650 u. 1611 Ew.

Tschanschwitz D + Rg: Kr Ag E Strehlen 5,5, Bhf 6,5 km; P kK Broiewitz 2 km; A Tschanschwitz; St E Glambach 4 km; eK Ruppersdorf; 111 + 74 Ew.

Tschapel Alt- D + Rg: Kr Ag eK E Kreuzburg 7 km; P kK Bodland 2 km; A St NdrEllguth; 129 + 36 Ew.

Tschapel Frei- Kr Kreuzburg s. Frei-T.

Tscharnikau D + Rg: Kr Ag Liegnitz 12,5 km; P kK Malitsch (Kr. Jauer) 2 km; E Brechelshof 6 km; A Rosenau; St Liebenau; eK Wahlstatt; 41 + 80 Ew.

Tscharnitz Kol [Hennersdorf]: Kr P E Ohlau 5,5 km; [25 Ew].

Tschau Alt- D (m. Präparandenanstalt, Rettungsh u. Zollh) + Rg (Ober Mittel-): Kr Freystadt 14 km; Ag E St eK kK Neusalz (Oder) 3 km; P A Alttschau; 1778 + 6 Ew.

Tschau Neu- D + Rg: Kr Freystadt 10 km; Ag E St eK kK Neusalz (Oder) 5 km; P A Alttschau 2 km; 259 + 42 Ew.

Tschauchelwitz D: Kr Ag Breslau 13,5 km; P Reppline 1,5 km; E kK Rothsürben 5 km; A St Gallowitz; eK Domslau; 149 Ew.

Tschauchelwitz Zuckerfb [Tschauchelwitz]: Kr Breslau 15,5 km; P E Rothsürben 1,5, Bhf 3 km; [94 Ew].

Tschauschwitz D + Rg (m. Schles. Thonwfb): Kr Grottkau 30,5 km; Ag St eK Ottmachau 5 km; P E Friedenthal-Giesmannsdorf 2,5 km; A kK Woitz; 265 + 116 Ew.

Tschechen D: Kr Ag Neumarkt 11,5 km; E Canth 9 km; P A St eK Rackschütz 2,5 km; kK Poln Schweinitz; 169 Ew.

Tschechen D + Rg: Kr Ag Schweidnitz 13 km; P E Königszelt 4 km; A St eK kK Puschkau; 660 + 63 Ew.

Tschechenmühle M [Tschechen]: Kr Schweidnitz 15,5 km; P Stanowitz 3,5 km; E Königszelt 6 km; [12 Ew].

Tschechnitz D (m. Kol 25 Ew) + Rg: Kr Ag Breslau 12,5 km; P kK E Kattern 3 km; A St Tschechnitz; eK Sillmenau; 658 + 139 Ew.

Tscheidt D + Rg: Kr Cosel 24,5 km; P kK Matzkirch 3 km; Ag Gnadenfeld 11 km; E Bauerwitz 6,5 km; A Tscheidt; St Dobroslawitz; eK Ratibor; 261 Ew.

Tschelentnig D: Kr Ag Trebnitz 12 km; P A St eK kK Schawoine 2,5 km; E Juliusburg 12 km; 120 Ew.

Tscheltsch Kol [Peiskern] + Rg: Kr Wohlau 22 km; P A St Gimmel (Kr. Wohlau) 3,5 km; Ag kK E Winzig 6,5, Bhf 5,5 km; eK Piskorfine; [ca 70 +] 9 Ew.

Tschepline Kol [Gr Baulwie]: Kr Wohlau 18 km; P Bargen (Schles.) 4,5 km; E Tschepline 1 km; [ca 60 Ew].

Tschepplau D + Rg: Kr Ag Glogau 14 km; P A St eK kK Tschepplau; E Driebitz 6 km; 941 + 163 Ew.

Tscherbenei D + Rg (m. BrettschnM u. Zg): Kr Glatz 35 km; P Cudowa (Bz. Breslau) 1,5 km; E Rückers 19,5, Nachod 6,5 km; Ag Lewin 7 km; A St kK Tscherbenei; eK Straußenei; 2822 + 114 Ew.

Tschermin D (m. AlteM u. Zg): Kr Ag GrWartenberg 10,5 km; P A eK E Bralin 6,5 km; St Baldowitz; kK Türkwitz; 523 Ew.

Tschernske Kr Rothenbg. s. Zschernske.

Tscherfel Kol + Vw [Hausdorf]: Kr Neurode; P Hausdorf (Kr. Neurode); E Ludwigsdorf; [152 + 7 Ew].

Tschertwitz D + Rg: Kr Ag Oels 11,5 km; P kK E Juliusburg 6, Bhf 7,5 km; A St Schickerwitz; eK Jackschönau; 65 + 27 Ew.

Tscheschdorf D + Rg: Kr Grottkau 24 km; Ag eK Ottmachau 13 km; P A St Kannig 2,5 km; E Münsterberg 12 km; kK GrCarlowitz; 217 + 28 Ew.

Tscheschen D + Rg (m. F u. Zg): Kr GrWartenberg 18 km; P A St kK Tscheschen (Kr. Großwartenberg); E Gr-Graben 16,5 km; Ag Festenberg 10,5 km; eK Suschen; 835 + 83 Ew. — Siehe auch die Kolonien Brettmühle, Grabia, Kopaline, Lomy, Przydzialek.

Tscheschen-Glashütte D: Kr GrWartenberg 32 km; P Heinrichsdorf (Bz. Breslau) 1,5 km; E Kraschnitz 9 km; A St kK Tscheschen; eK Suschen; Ag Festenberg 19,5 km; 287 Ew.

Tscheschen-Hammer D + Rg (m. F): Kr GrWartenberg 29,5 km; P Heinrichsdorf (Bz Breslau) 4 km; E Kraschnitz 12 km; Ag Festenberg 17 km; A St kK Tscheschen; eK Suschen; 368 + 62 Ew.

Tscheschen D + Rg: Kr Wohlau 26,5 km; P A St eK Gimmel (Kr. Wohlau) 2 km; Ag kK E Winzig 11, Bhf 9 km; 125 + 40 Ew.

Tscheschendorf D + **Ober- u. Nieder-** 2 Rg: Kr GoldbergH; Ag Goldberg 10 km; P Giersdorf (Kr. Goldberg-Haynau) 3,5 km; E Wildschütz 6 km; A St eK Straupitz; kK Rothbrünnig; 57 + 125 Ew.

Tscheschenheide (auch Schlaswitz) D: Kr Guhrau 15 km; P eK Gimmel (Kr. Wohlau) 3 km; Ag kK E Herrnstadt 12,5, Bhf 11,5 km; A St Lübchen; 117 Ew.

Tscheschkowitz D + Rg: Kr Guhrau 12,5 km; P Ag eK kK Herrnstadt 5 km; E Bienowitz 1 km; A St Gurkau; 165 + 53 Ew.

Tschiebsdorf D: Kr Ag Sagan 9 km; P kK Eisenberg (Kr. Sagan) 1 km; E eK Mallmitz 4 km; A Queisthal; St Tschiebsdorf; 390 Ew.

Tschiefer D + OF (m. F Tschiefer): Kr Freystadt 16 + 15 km; Ag Carolath 5 km; P A St Tschiefer; E eK kK Neusalz (Oder) 5 + 4 km; 1043 + 34 Ew.

Tschierschkau D: Kr Ag Liegnitz 11,5 km; P kK Malitsch (Kr. Jauer) 2 km; E Brechelshof 6 km; A Rosenau; St Liebenau; eK Wahlstatt; 117 Ew.

Tschihak Kol [Martinsberg]: Kr E Habelschwerdt 15 km; P Neuwaltersdorf (Kr. Habelschwerdt) 8,5 km; [93 Ew].

Tschiläsen D: Kr P Ag St eK kK E Guhrau (Bz. Breslau) 4, Bhf 3 km; A Gleinig; 36 Ew.

Tschilesen D + Rg: Kr Wohlau 28 km; P kK E Herrnstadt 5, Bhf 4,5 km; A St eK Tschilesen; Ag Winzig 12,5 km; 209 + 78 Ew.

Tschiltsch Kol [Pillwösche]: Kr Grottkau 30,5 km; P Lindenau (Kr. Grottkau) 3 km; E Ottmachau 8 km; [40 Ew].

Tschinschwitz D + Rg: Kr Ag Striegau 12 km; P A Damsdorf (Schles.) 2 km; E Lohnig 6,5 km; St kK Kuhnern; eK Gränowitz; 88 + 53 Ew.

Tschipkei Kol + Vw [Leubel]: Kr Wohlau 21 km; P Bargen (Schles.) 5,5 km; E Camin 3 km; [27 + 7 Ew].

Tschirbemühle M [Kleinitz]: Kr Grünberg 21 km; P Kleinitz 3 km; E Züllichau 20 km; [4 Ew].

Tschirbsdorf Groß- D + Rg: Kr Goldberg(-H) 24 km; Ag kK Haynau 6 km; P E Reisicht 3,5 km; A Haynauisch-Reisicht; St GrTschirbsdorf; eK Kreibau, Haynau u. Samitz; 355 Ew.

Tschirbsdorf Klein- Kol [Reisicht(-Haynauisch)]: Kr Goldberg(-H) 26 km; P E Reisicht 1 km; [47 Ew].

Tschirkau D: Kr Ag Sagan 30 km; P A St Großreichenau 3 km; E Christianstadt 8 km; eK Weißig; kK Cosel; 78 Ew.

Tschirmkau D: Kr Leobschütz 13 km; Ag E Bauerwitz 4,5 km; P St kK Zauchwitz 2 km; A Knispel; eK Rösnitz; 584 Ew.

Tschirnau Stadt: Kr Ag Guhrau 9,5 km; P A St eK kK Tschirnau; E Kaltebortschen 5 km; 760 Ew.

Tschirnau Ober- D + Rg **u. Nieder-** D + Rg: Kr Ag Guhrau 10 u. 8,5 km; P A St eK kK Tschirnau 1 u. 1,5 km; E Kaltebortschen 5,5 u. 7, Saborwitz 5 u. 7,5 km; 347 + 443 u. 336 + 135 Ew.

Tschirnau D + Rg: Kr Ag Neumarkt 18,5 km; P E Kleinbresa 3, Bhf 4 km; A St Leonhardwitz; eK Belkau; kK Gloschkau; 75 + 41 Ew.

Tschirndorf D + F [Carlswalde]: Kr Ag Sagan 13 km; P Tschirndorf; E Halbau 4 km; A St eK Cunau; kK NdrHartmannsdorf; 653 [+4] Ew.

Tschirne D + Rg: Kr Ag Breslau 19,5 km; P eK Großnädlitz 5 km; E Breslau (OS) 20,5 u. Ohlau 18 km; A St Jäschkowitz; kK Margareth; 326 + 0 Ew.

Tschirne D (m. Zh u. Kol) + Rg (m. Vw Ober- u. MittelT): Kr Bunzlau 16 km; Ag kK Naumburg (Queis) 16 km; A E Siegersdorf 3, Bhf 6 km; P St eK Tschirne (Kr. Bunzlau); 1090 + 62 Ew.

Tschirne Klein- D (m. Fährh) + Rg: Kr Ag Glogau 16 km; P kK Brieg (Kr. Glogau) 2 km; E A St eK KlTschirne, Bhf 2 km; 255 + 90 Ew.

Tschirnhaus-Kauffung s. Kauffung.

Tschirnitz D + Rg: Kr Ag Glogau 11 km; P E Gramschütz (Kr. Glogau) 5 km; A St eK Weißholz; kK Pürschen u. Rietschütz; 111 + 50 Ew.

Tschirnitz D: Kr Ag P eK kK Jauer 5 km; E Tschirnitz; A Herzogswaldau; St Semmelwitz; 481 Ew.

Tschischdorf D + Fgbz: Kr Löwenberg 23 km; Ag Lähn 7 km; P Langenau (Kr. Löwenberg) 3 km; E Reibnitz 8 km; A St Tschischdorf; eK Boberröhrsdorf u. Langenau; kK Boberröhrsdorf; 517 + 0 Ew.

Tschischnei D: Kr Glatz 27 km; P Ag Lewin 5 km; E Rückers 11 km; A Hallatsch; St eK kK Reinerz; 115 Ew.

Tschischwitzhof Kr Glatz s. Wiesau.

Tschistey D + Rg: Kr Guhrau 12 km; P Ag kK Herrnstadt 6,5 km; E Bienowitz 4,5 km; A St Gurkau; eK Sandewalde; 149 + 73 Ew.

Tschocke Kol + Vw [Pinxen]: Kr Trebnitz 20 km; P Großpeterwitz (Kr. Trebnitz, Schles.) 2 km; E Gellendorf 5 km; [23 + 2 Ew].

Tschönbankwitz Kr Breslau s. Schönb.

Tschöpeln D (m. Kol) + Rg: Kr Sagan 39 km; Ag E Muskau 4 km; P Tschöpeln (Oberl.); A Priebus; St Hermsdorf; eK GrSärchen; kK NdrHartmannsdf; 456 Ew.

Tschöplau D + Rg (m. Bhf): Kr Ag A St eK Freystadt 8 km; P kK Neusalz (Oder) 7 km; E Tschöplau 1 km; 147 + 44 Ew.

Tschöplowitz D: Kr Ag E Brieg 9, Bhf 10 km; P eK Tschöplowitz; A St GrNeudorf; kK GrLeubusch; 1529 Ew.

Tschöplowitz Neu- Kol [Tschöplowitz]: Kr E Brieg 9,5, Bhf 11 km; P Tschöplowitz 1,5 km; [94 Ew].

Tschöpsdorf D (m. Zg): Kr Landeshut 15 km; Ag P E eK Liebau (Schles.) 5 km; A St kK Oppau; 244 Ew.

Tschopitz D: Kr Ag P E eK Glogau 6 km; A St Biegnitz; kK Rabsen; 436 Ew.

Tschotschwitz D + Rg (m. Hälterei u. F): Kr Ag kK Militsch 8,5 km; P Kraschnitz 5 km; A St eK E Wirschkowitz 5,5, Bhf 2,5 km; 455 + 127 Ew.

Tschuder Groß- D + Rg: Kr Wohlau 23 km; P kK Herrnstadt 6 km; E GrTschuder; Ag Winzig 7,5 km; A St Tschuder; eK Piskorsine; 96 + 34 Ew.

Tschuder Klein- D: Kr Wohlau 22 km; P eK E Piskorsine 2,5 km; Ag kK Winzig 6,5 km; A St Tschuder; 80 Ew.

Tschunkawe Groß- D + Rg **u. Klein-** D + Rg: Kr Ag Militsch 15,5 km; P eK Gontkowitz 2 u. 3,5 km; E GrTschunkawe 0,5 u. 2 km; A St Wiesenthal; kK Strebitzko; 273 + 112 u. 64 + 81 Ew.

Tschwirtschen D + Rg: Kr Ag Guhrau 22 km; P kK Schabenau 5,5 km; E Driebitz 14,5, Glogau 16 km; A St Wendstadt; eK Schlichtingsheim; 75 + 21 Ew.

Tuchwalke Kr Leobschütz = Walkmühle.

Türkwitz D + Rg: Kr Ag GrWartenberg 9,5 km; P E A St eK Bralin 6 km; kK Türkwitz; 607 + 18 Ew.

Türmitz D: Kr Ag Leobschütz 15 km; P St Bratsch 3 km; E Jägerndorf 4 km; A Sauerwitz; eK Mocker; kK Troplowitz; 449 Ew.

Türpitz D + Rg: Kr Ag Strehlen 16 km; P E Prieborn 2, Bhf 3 km; A St eK Türpitz; kK Siebenhufen; 509 + 67 Ew.

Tunkendorf D: Kr P Ag eK E Schweidnitz 5 km; A Teichenau; St Säbischdorf; kK NdrArnsdorf; 364 Ew.

Tunschmühle WssrM [D Falkenau]: Kr Groitkau 9 km; P E Falkenau (Schles.) 1 km; [4 Ew].

Tuntschendorf D + Anth Moschner Rg + Anth Pannwitzhof Rg + Anth Rudelsdorf Rg + Anth Scheidewinkel Rg: Kr eK E Neurode 8 km; P A St Tuntschendorf; Ag Wünschelburg 6,5 km; kK E Mittelsteine 7, Bhf 8,5 km; 1018 + 38 + 5 + 24 + 16 Ew.

Tuntschendorf Klein- (Ende oder Endgut) Kol [Tuntschendorf]: Kr E Neurode 10,5 km; P Tuntschendorf 2 km; [74 Ew].

Turawa D + Rg: Kr Ag Oppeln 13 km; P A St Turawa; E KlKottorz 3 km; eK Heinrichsfelde; kK GrKottorz; 484 + 223 Ew.

Turkau D: Kr Leobschütz 23,5 km; Ag Katscher 15 km; P Piltsch 4,5 km; E Skrochowitz 9 km; A Leimerwitz; St Auchwitz; eK Rösnitz; kK Nassiedel; 339 Ew.

Turzak Kol [Muchenitz]: Kr Oppeln 6,5 km; P Chroscziona 3,5 km; E Comprachtschütz 4 km; [50 Ew].

Twardawa D + Rg (m. Fasanerie u. F): Kr Neustadt 33 km; Ag Oberglogau 10,5 km; P A St kK E Twardawa, Bhf 1 km; eK Cosel; 663 + 137 Ew.

Tworkau D + Rg (m. Bhf): Kr Ag eK Ratibor 12 km; P A St kK E Tworkau, Bhf 1 km; 2210 Ew.

Tworog D (m. Bhf u. Zg) + Rg: Kr Gleiwitz 30 km; Ag eK Tarnowitz 15 km; P A St kK E Tworog; 851 + 197 Ew.

Tworsimirke Groß- D + Rg (m. F) **u. Ober-** D + Rg: Kr Ag Militsch 12 u. 13,5 km; P E Freyhan 8 km; A St kK Strebitzko; eK Gontkowitz; 178 + 50 u. 107 + 58 Ew.

Tzschelln D + Fgbz: Kr Rothenburg 37 km; Ag kK Muskau 19 km; P Boxberg (Oberlaus.) 7 km; E Weißwasser 11 km; A Reichwalde; St eK Rochten; 217 + 25 Ew.

Tzschellner Thorhaus Vw [Muskau Fgbz]: Kr Rothenburg OL 37 km; P Boxberg (Oberlaus.) 7 km; E Weißwasser 9 km; eK Tzschelln; [4 Ew].

Tzschocha Rg: Kr Lauban 13 km; Ag E kK Marklissa 3 km; P eK Rengersdorf (Queis) 2 km; A St Tzschocha; 80 Ew.

Ubierdze Kol [Poborschau]: Kr E Cosel 11 km; P Mechnitz 3 km; [109 Ew].

Ueberschaar Ww [Glatz]: Kr Glatz 4,5 km; [6 Ew].

Ueberschaar Kol [Leuthen]: Kr Habelschwerdt 23,5 km; P E Landeck (Schles.) 3,5, Bhf 4,5 km; [15 Ew].

Ueberschärmühle M [Wilkau]: Kr Schweidnitz 4,5 km; P E Weizenrodau 1 km; [32 Ew].

Ueberschar Große- Kr Bunzlau s. Buschschenke.

Ueberschar Kol + Vw [Konradsdorf]: Kr Goldberg (-H) 15 km; Ag P E kK Haynau (Schles.) 3,5 km; A St eK Konradsdorf; [34 + 44 Ew].

Ueberschar Kol [Krausendorf]: Kr P Landeshut (Schles.) 4 km; E Ruhbank 1 km; [37 Ew].

Ueberschau D: Kr Liegnitz 18,5 km; Ag kK Parchwitz 6 km; P E Spittelndorf 4 km; A St eK Koitz; 67 Ew.

Ugorek Kol [Benkowitz]: Kr Ratibor 9 km; P E Tworkau 3 km; [220 Ew].

Uhilsko D + Rg (m. Vw): Kr Ag Ratibor 23 km; P kK E Großgorzytz 2,5, Bhf 5 km; A St Kl Gorzytz; eK Loslau; 187 Ew.

Uhsmannsdorf D + Rg: Kr Ag St eK Rothenburg OL 6 km; P E A Uhsmannsdorf (Oberlaus.), Bhf 1 km; kK Muskau; 515 + 29 Ew.

Uhyst D (m. Bhf u. Vorbhf) + Rg: Kr Ag Hoyerswerda 22,5 km; P E A St eK Uhyst (Schles.), Bhf 1 km; kK Wittichenau; 460 + 29 Ew.

Ujast D + Rg: Kr Ag Militsch 19 km; P A St eK kK E Freyhan 5,5 km; 363 + 61 Ew.

Ujeschütz Groß- D **u. Klein-** D + **Ujeschütz** F [OF Kath Hammer]: Kr Ag E Trebnitz 12,5 u. 15 km; P Domnowitz 4 u. 6 km; A St eK Cainowe; kK Kotzerke; 367 u. 335 [+7] Ew.

Ujest Stadt (m. Schleusenh): Kr Gr-Strehlitz 14 km; Ag P A St kK Ujest; E Rudzinitz 5 km; eK Jacobswalde; 2348 Ew.

Ujest Alt- D + Rg (m. F): Kr Gr-Strehlitz 12 km; Ag P kK Ujest 3 km; E Slawentzitz 8 km; A St Schloß Ujest; eK Jacobswalde; 885 + 137 Ew.

Ujest Schloß- Rg: Kr Gr Strehlitz 14 km; P Ujest 0,5 km; E Rudzinitz 5 km; 133 Ew.

Ulbersdorf Goldbergisch- D + Rg: Kr Goldberg-H; Ag Goldberg 7,5 km; P E Pilgramsdorf 3 km; A Neudorf a. Gröditzb.; St eK Ulbersdorf Goldb.; kK Harpersdorf; 810 Ew.

Ulbersdorf Klein- D + Rg: Kr E Gr-Wartenberg 8,5, Bhf 11 km; P Ag eK kK Neumittelwalde 4,5 km; A St Ossen; 126 + 56 Ew.

Ulbersdorf D + Rg (m. Vw): Kr Ag Oels 18 km; P E Gimmel (Kr. Oels) 5, Bhf 4 km; A St Ulbersdorf; eK Reesewitz; kK Schollendorf; 263 + 199 Ew.

Ulbersdorf Kr Sprottau s. Ottendfl.

Ulbrichshöhe Etbl [Peterswaldau]: Kr Reichenbach 7,5 km; P Peterswaldau (Bz. Breslau) 2,5 km; E Mittel Peterswaldau 3 km; [36 Ew].

Ulica Kol [Czernitz]: Kr Rybnik 12 km; P E Czernitz (Bz. Oppeln) 4 km; [91 Ew].

Ullersdorf a. Bober D (m. Zg): Kr Ag E Bunzlau 8 km; P Neujäschwitz 1 km; A St Kroischwitz; eK Gr Waldiz; kK Alt-Warthau; 42 Ew.

Ullersdorf a. Queis D: Kr Bunzlau 16 km; Ag P eK Naumburg (Queis) 2 km; E Siegersdorf 6 km; A St kK Ullersdorf; 892 Ew.

Ullersdorf D (m. Kalkhaus) + Rg Anth v. Magnis (m. Niederhof. OF u. Vw)+ Rg Kunzendorfer Anth: Kr Ag eK Glatz 12 km; P A St kK Ullersdorf (Bz. Breslau); E Ullersdorf a. d. Biele 1,5 km; 2525 + 119 + 0 Ew.

Ullersdorf D + Rg: Kr Grottkau 31 km; Ag P St eK kK Ottmachau 3 km; E Friedenthal-Giesmannsdorf 4 km; A KlMahlendorf; 78 + 66 Ew.

Ullersdorf D + F [Fgbz Ullersdorf]: Kr Landeshut 13 km; Ag eK kK E P Liebau (Schles.) 3 km; A St Ullersdorf; 75 Ew.

Ullersdorf Kgl Forst: Kr Ag Landeshut 13 km; P E Liebau (Schles.) 3 km; eK kK je nach Lage der einzelnen FF; 31 Ew.

Ullersdorf Gräflich D+Rg: Kr Löwenberg 33 km; Ag E kK Friedeberg (Queis) 5 km; P Ullersdorf (Bz. Liegnitz); A eK Flinsberg; St Krobsdorf; 370+22 Ew.

Ullersdorf-Liebenthal D: Kr Löwenberg 16 km; Ag Greiffenberg 12 km; P E eK Liebenthal (Bz. Liegnitz) 4, Bh 6 km; A St kK Ullersdorf-Liebenthal; 961 Ew.

Ullersdorf D+Rg: Kr Rothenburg OL 18 km; Ag E Niesky 7 km; P eK Jänkendorf (Oberlaus.) 2 km; A St Ullersdorf; kK Muskau; 287+77 Ew.

Ullersdorf D+Rg: Kr Ag Striegau 7 km; P A St eK kK Oelse 1,5 km; E Stanowitz 6, Freiburg 7 km; 373+0 Ew.

Ullersdorf Neu- Kol [Ullersdorf]: Kr Striegau 6 km; P Oelse 3,5 km; E Gräben 5 km; [44 Ew].

Ullersdorfer Mühle M [Ullersdorf]: Kr Striegau 6 km; P Oelse 2,5 km; E Gräben 4,5 km; [9 Ew].

Ullrichsdorf D: Kr Ag P E eK kK Kreuzburg (Oberschles.) 2 km; A St NiederEllguth; 54 Ew.

Ulrichshof Vw [Chudow]: Kr Zabrze 13 km; P E Orzesche 7, Bhf 6 km; [38 Ew].

Ulrikendorf Kol [NeuKarmunkau]: Kr Rosenberg 15 km; P Botzanowitz 3 km; E Schoffschütz 13 km; [73 Ew].

Ulrikenhof F [Rg Dammer]: Kr Namslau 19 km; P E Dammer (Kr. Namslau) 3 km; [16 Ew].

Ultsche Kol + Vw [Krippitz]: Kr P E Strehlen (Schles.) 4, Bhf 5 km; [69+8 Ew].

Ungermannshäuser Kol [AltWaltersdorf]: Kr E Habelschwerdt 4 km; P Altwaltersdorf 4 km; [15 Ew].

Ungerschütz Kol [Nieborowitz]: Kr Rybnik 18 km; P Nieborowitz 1 km; E Gleiwitz 11 km; [27 Ew].

Ungunst Vw [Lodenau]: Kr Rothenburg OL 8 km; P Sänitz 2 km; E Uhsmannsdorf 11 km; [10 Ew].

Union Vw [Steblau]: Kr P E Lublinitz 2,5 km; [20 Ew].

Unschuldgrube Zink- u. Bleierzgr in Radzionkau Kr Tarnowitz.

Unterhof Vw [Koschentin]: Kr Lublinitz 11 km; P E Koschentin 1,5, Bhf 3,5 km; [12 Ew].

Unterm Walde = Ossowitz Kr GrWartenberg.

Urbanowitz D + Rg (m. F): Kr Ag eK E Cosel 10,5, Bhf 12,5 km; P Urbanowitz (Kr. Cosel); A St Karchwitz; kK Kostenthal; 657 Ew.

Urbanowitz D + Rg: Kr Ag Pleß 17 km; P Urbanowitz (Kr. Pleß); E Tichau 7 km; A St Paprotzan; eK Anhalt; kK Berun; 1080+105 Ew.

Urbanstreben D + Rg: Kr Ag Bunzlau 13 km; P A St Kittlitztreben 2 km; E Oberleschen 12 km; eK Altöls; kK NdrSchönfeld; 214 + 8 Ew.

Urnitz D + F [Rg Wölfelsdorf]: Kr Ag Habelschwerdt 13,5 km; P E Ebersdorf (Kr. Habelschwerdt) 3,5, Bhf 6 km; A St kK Wölfelsdorf; eK Mittelwalde; 536 [+6] Ew.

Urnitzberg Kol [Urnitz]: Kr Habelschwerdt 16 km; P E Ebersdorf (Kr. Habelschwerdt) 6, Bhf 8,5 km; [190 Ew].

Urnitzmühle M [Urnitz]: Kr Habelschwerdt 13 km; P Wölfelsdorf 6 km; E Ebersdorf 7,5 km; [18 Ew].

Urnitzthal Kol [Urnitz]: Kr Habelschwerdt 11,5 km; P Wölfelsdorf 4 km; E Ebersdorf 7 km; [41 Ew].

Urschkau D (m. Fischerei 3 km) + Rg: Kr Ag Steinau 22,5 km; P A St eK Urschkau; E Raudten 10 km; kK Queißen; 604 Ew.

Ursulanowitz Kol + F [D + Rg Moschen]: Kr Neustadt 21 km; P E Kujau (Oberschles.) 4,5 km; [4 + 4 Ew].

Uschek Kol [Krempa]: Kr GrStrehlitz 18 km; P Deschowitz 3 km; E Leschnitz 3,5 km; [6 Ew].

Uschütz D + Rg (m. Amerikan. M 4 km): Kr Rosenberg 28 km; Ag Landsberg 11 km; P A St Uschütz; E Pitschen 11 km; eK Roschkowitz; kK Seichwitz; 727+704 Ew.

Usranietz Kr GrStrehlitz = Schroll [GrStanisch].

Utrata M + Vw [D + Rg Chechlau]: Kr Gleiwitz 27 km; P Ujest 4 km; E Rudzinitz 7 km; [10 + 4 Ew].

Utratamühle M [Uschütz]: Kr Rosenberg 32 km; P Uschütz 4 km; E Pitschen 13 km; [7 Ew].

Utschendorf D: Kr Glatz 19 km; P A St kK E Rückers 2, Bhf 3,5 km; Ag eK Reinerz 6,5 km; 323 Ew.

Uttig D + Rg: Kr Ag P E eK kK Bunzlau 5 km; A Kroischwitz; St Rothlach; 154 + 36 Ew.

Uzietzko Kr Rosenberg s. Grenzhäuser.

Valeskahütte F [Rg Pallowitz]: Kr Rybnik 13 km; P E Sohrau (Oberschles.) 3,5, Bhf 2,5 km; [33 Ew].

Vedette F [Rg Schedliske]: Kr Falkenberg 12,5 km; P E Dambrau 9, Bhf 10 km; [3 Ew].

Vergißmeinnicht Kr Waldenburg s. NeuSalzbrunn.

Verlorene Ecke Hegerh [Rg Passek]: Kr Ratibor 26 km; P Schillersdorf (Schles.) 2 km; E Annaberg 4,5 km; [8 Ew].

Verlorenwasser D (m. Kol Eulenberg): Kr Ag eK kK Habelschwerdt 7 km; P E Langenau (Bz. Breslau) 2,5, Bhf 3,5 km; A NdrLangenau; St Verlorenwasser; 469 Ew.

Veronagrube Galmeigr [Rg NeuRepten]: Kr P E Tarnowitz 5,5 km; [10 Ew].

Vicarey Kol + Vw [Kölmchen]: Kr Freystadt 27 km; P Liebenzig 1 km; E Neusalz (Oder) 16 km; 114 + 5 Ew.

Vicariengrund Vw [Goldberger Vorwerke]: Kr GoldbergH; P E Goldberg (Schles.) 2, Bhf 3 km; [26 Ew].

Victoriagrube Neue Blei- u. Zinkerzgr: Stadtkr P E Beuthen (Oberschles.) 4 km.

Victoriahöhe Gh [Schmiedeberg]: Kr Hirschberg 17 km; P E Schmiedeberg (Riesengeb.) 3 km.

Victorkretscham zu Viktor Kr Tarnowitz.

Viebig (Ober- u. Nieder-) Kol [Diehsa + Quitzdorf]: Kr Rothenburg OL 21 km; P Diehsa 1 km; E Niesky 8 km; 47 + 18 Ew.

Viebig Kol [NdrNeundorf]: Kr P Rothenburg (Oberlausf.) 5 km; E Horka 7 km; [30 Ew].

Viehau D + Rg: Kr Neumarkt 19,5 km; Ag Canth 13 km; P E Mettkau 4 km; A St Pohlsdorf; eK GrPeterwitz; kK Kostenblut; 181 + 190 Ew.

Viehgrund F [Weigelsdorf]: Kr Reichenbach 12 km; P E Weigelsdorf 3,5 km; [11 Ew].

Viehhöfe Kol + Vw [Reindörfel]: Kr P E Münsterberg (Schles.) 3,5, Bhf 4,5 km; [66 + 17 Ew].

Viehweg Kol [Lichtenwaldau]: Kr Bunzlau 12 km; P Schönfeld (Bz. Liegnitz) 6 km; E Thomaswaldau 4 km; [63 Ew].

Viehweg Kr Habelschwerdt s. Alt- u. NeuWaltersdorf.

Viehweghäuser Kol [Neuen]: Kr E Bunzlau 10 km; P Gierzdorf (Kr. Löwenberg, Schles.) 7 km; [21 Ew].

Viehwegmühle M [Löwenstein]: Kr E Frankenstein 5,5 km; P Peterwitz (Bz. Breslau) 2,5 km; [9 Ew].

Viehwegshäuser Kol [Martinwaldau]: Kr Bunzlau 12 km; P E Kaiserswaldau (Kr. Goldberg-Haynau) 4 km.

Viehwegshäuser Kol [Gieshübel]: Kr Lauban 10 km; P E Mittelsteinkirch 5 km; [42 Ew].

Viehwegshäuser Kol [Märzdorf a. Bober]: Kr Löwenberg 10 km; P E Schmottseiffen (Lähn) 5 km; [15 Ew].

Viehwegshäuser Kol [Neundorf-Liebenthal]: Kr Löwenberg 11 km; P E Krummenöls 4 km; [59 Ew].

Viehwegshäuser Kol [Schmottseiffen]: Kr Löwenberg 8 km; P E Schmottseiffen (Lähn) 1 km; [31 Ew].

Viehweidemühle M [Neumarkt]: Kr P E Neumarkt (Schles.) 2,5, Bhf 1 km.

Vielguth D + Rg (m. Haupthof, Brennereihf, Gruben- u. Waldschf): Kr Oels 11,5 km; P A St eK Vielguth; E GrZöllnig 7, Bernstadt 9 km; Ag Bernstadt 9 km; kK Sadewitz; 559 + 262 Ew.

Viereckſegengrube Stkgr in Neudorf Kr Kattowitz.

Viereichen D: Kr Rothenburg OL 20 km; Ag kK Muskau 15 km; P E Rietschen 4 km; A St eK Reichwalde; 118 Ew.

Vierhäuser Kol [Domaslawitz]: Kr GrWartenberg 18 km; P Goschütz 4,5 km; E GrGraben 14 km; [106 Ew].

Vierhäuser (Waldhsr) Kol [AltFestenbg]: Kr GrWartenberg 22,5 km; P Festenberg 2,5 km; E GrGraben 4 km; [21 Ew].

Vierhäuser Kol [GrTworsimirke]: Kr Militsch 12 km; P E Gontkowitz 4 km; [25 Ew].

Vierhäuser Kol [Crainsdorf]: Kr P E Neurode; [36 Ew].

Vierhäuser Kol [Armadebrunn]: Kr Sprottau 21 km; P eK Rückenwaldau 4 km; E Armadebrunn 2 km; [26 Ew].

Vierhäuser Kol [Langen]: Kr Sprottau 22 km; P E Primkenau 2, Bhf 3 km; [14 Ew].

Vierhöfe D: Kr Ag eK Neurode 9 km; P A St kK E Königswalde (Bz. Breslau) 2, Bhf 4,5 km; 498 Ew.

Vierlingkauffung s. Kauffung.

Vierraden Kol [Briese]: Kr P Oels (Schles.) 10 km; E Zessel 5,5 km; [34 Ew].

Vierradenmühle M [Krieblowitz]: Kr Breslau 23 km; P E Canth 2,5, Bhf 4 km; [16 Ew].

Vierradenmühle M [Briese]: Kr Oels 11 km; P Briese (Kr. Oels) 2,5 km; E Juliusburg 10 km; [13 Ew].

Vierstuben Kol [Rg Pilgramsdorf]: Kr Lüben 13 km; P Raudten (Bz. Breslau) Stadt 4 km; E Polach 3 km; [18 Ew].

Viktor Kol [Radzionkau]: Kr Tarnowitz 6,5 km; P Trockenberg (Kr. Tarnowitz) 1,5 km; E Radzionkau 3,5 km; [35 Ew].

Villa Bissy Kr Liegnitz; s. Bissy.

Vincenzmühle M [Polsnitz]: Kr Neumarkt 19 km; P E Canth 3, Bhf 1,5 km; [20 Ew].

Vitriolwerk Gh: Kr Hirschberg 17 km; P E Petersdorf (Riesengeb.) 3 km; [10 Ew].

Vogelberg Kol [ObHannsdorf]: Kr E Glatz 12 km; P Niederhannsdorf (Bez. Breslau 8,5 km; [34 Ew].

Vogelgesang D: Kr Ag Landeshut 12 km; P eK Conradswaldau (Kr. Landeshut) 1 km; E Rothenbach 4 km; A St Schwarzwaldau; kK Gottesberg; 110 Ew.

Vogelgesang D + Rg (m. Malzfb): Kr P Ag St eK kK E Nimptsch 1 km; A Petrikau; 179 + 42 Ew.

Vogelgesang D + Rg: Kr Oels 14,5 km; P Ag eK E Bernstadt 2, Bhf 3 km; A St Kunzendorf; kK KlZöllnig; 132 + 10 Ew.

Vogelheerd Kol [ObKunzendorf]: Kr Bolkenhain 6 km; P Merzdorf (Kr. Bolkenhain) 6 km; E Großhau 3,5 km; [35 Ew].

Vogelherd Vw [ObStephansdorf]: Kr E Neumarkt 7,5, Bhf 4 km; P Oberstephansdorf 3 km; [11 Ew].

Vogelkoppe Rst [Seitendorf]: Kr Waldenburg 4 km; P Seitendorf (Schles.) 2 km; E Altwasser 3,5 km; [4 Ew].

Vogelsdorf D: Kr Ag P E eK kK Landeshut (Schles.) 2 km; A St Krausendorf; 690 Ew.

Vogelsdorf D + Rg (m. Zg): Kr Ag Lauban 12 km; P A St eK Friedersdorf (Kr. Lauban 3 km; E Langenöls 7 km; kK Greiffenberg; 297 + 39 Ew.

Vogtsdorf D: Kr Ag eK kK E Oppeln 4 km; P Vogtsdorf (Bz. Oppeln); A St Sczepanowitz; 928 Ew.

Vogtswalde Kol + Vw [Riemberg]: Kr Wohlau 16,5 km; P Riemberg 4 km; E KlBresa 8 km; [5 + 23 Ew].

Voigtsdorf D (m. Zh) + Rg: Kr Ag eK P Grottkau 5 km; E Voigtsdorf; A St Endersdorf; kK Giersdorf; 92 + 78 Ew.

Voigtsdorf b. Habelschwerdt D: Kr Ag eK kK E Habelschwerdt 8 km; P A Altweistritz 6 km; St Neuweistritz; 464 Ew.

Voigtsdorf b. Landeck D: Kr Habelschwerdt 23 km; P Ag A eK kK E Landeck (Schles.) 4,5 km; St NdrThalheim; 140 Ew.

Voigtsdorf D + Rg: Kr Hirschberg 11 km; Ag Hermsdorf u. K. 6 km; P E Warmbrunn 4 km; St Petersdorf; A eK kK Voigtsdorf; 1043 + 16 Ew.

Voigtsdorf D: Kr Landeshut 16 km; Ag P E St eK kK Schömberg (Schles.) 1 km; A Voigtsdorf; 325 Ew.

Volkersdorf D: Kr Lauban 21 km; Ag Marklissa 10 km; P Gebhardsdorf 2 km; E kK Friedeberg (Queis) 6 km; eK Volkersdorf; A St Meffersdorf; 510 Ew.

Volkersdorf Neu- Kr Lauban s. Heller.

Volkmannsdorf D: Kr Ag eK Neisse 13 km; P A St kK Volkmannsdorf; E Mannsdorf 3,5 km; 961 + 58 Ew.

Volpersdorf D + Rg (m. Dittrichhof 12, OF 4, F 6, Kalkofen 11, Kohlenmesserhs 13, Obersteigerhs 15, Plänel 6, Scholtiseihof 15, Zg 8 Ew): Kr Ag eK E Neurode 4 km; P A St kK Volpersdorf; 2268 + 135 Ew.

Vorbriegen D + Rg: Kr Rybnik 10 km; Ag P eK E Sohrau (Oberschl.) 3, Bhf 4 km; A St Rogoisna; kK Boguschowitz; 198 Ew.

Vorderhäuser Kol [Gremsdorf]: Kr Bunzlau 19 km; P Gremsdorf (Bz. Liegnitz) 1 km; E Modlau 6 km; [39 Ew].

Vorderheide Rg (m. Bhf): Kr Ag eK kK Liegnitz 11,5 km; P E A Vorderheide; St Kuchelberg; 10 Ew.

Vorderheide Vw + Bhf [Rg Krummlinde]: Kr Lüben 13 km; P E Vorderheide; [5 + 11 Ew].

Vorder-Mochau Kol [Altschönau]: Kr Schönau 5 km; P Kleinhelmsdorf 2 km; E Altschönau 4 km; [31 Ew].

Vordermühle M [Rg Jacobsdorf]: Kr Falkenberg 6,5 km; P Grüben (Oberschles.) 4,5 km; E Lamsdorf 8,5 km; [4 Ew].

Vordermühle WsfrM [Külpenau]: Kr E Grünberg 8, Bhf 9 km; P Günthersdorf (Bz. Liegnitz) 6 km; [5 Ew].

Vordermühle M [MDammer]: Kr E Steinau 7 km; P Zedlitz (Kr. Steinau, Oder) 4,5 km; [3 Ew].

Vordersaalberg Kr Hirschberg s. Saalbg.

Vorhaus D + Rg: Kr Goldberg(-H) 24,5 km; Ag P kK Haynau (Schles.) 6 km; E Göllschau 2,5 km; A St Vorhaus; eK Samitz; 438 Ew.

Vorsehungsgrube Zink- u. Bleierzgr in Friedrichswille Kr Tarnowitz.

Vorsicht D: Kr eK E Cosel 11,5, Bhf 13,5 km; P Ag Gnadenfeld 4 km; A St kK Rzetzitz; 56 Ew.

Vorwerk Neu- s. auch Neuvorwerk.

Vorwerk, Nieder- u. Ober- s. auch Niedervorwerk bzw Obervorwerk.

Vorwerk Groß- Rg: Kr Ag Bunzlau 13 km; P A St eK Großhartmannsdorf (Bz. Liegnitz) 1 km; E Kaiserswaldau 11 km; kK ObGroßhartmannsdorf; 14 Ew.

Vorwerk Groß- D + Rg: Kr Ag Glogau 7 km; P A St Zerbau 4 km; E Glogischdorf 5 km; eK Schlichtingsheim; kK Guhlau; 131 + 44 Ew.

Vorwerk Klein- D + Rg: Kr Ag P eK Glogau 7 km; E Glogischdorf 2 km; A St Zerbau; kK Guhlau; 146 + 18 Ew.

Vorwerk Groß- Vw [GrStrehlitz Schloß]: Kr P E Großstrehlitz 1 km; [21 Ew].

Vorwiesen Kol [Gremsdorf]: Kr Bunzlau 20 km; P E Modlau 5 km; [24 Ew].

Vorwinzig D + Rg: Kr Wohlau 17 km; P Ag St eK kK E Winzig 1,5, Bhf 2,5 km; A Piskorsine; 29 + 17 Ew.

Vossowska Bhf u. Frischfeuer [D Colonnowska]: Kr GrStrehlitz 18 km; P Vossowska; [288 Ew].

Voßhütte Weiler [Carlsgrund]: Kr Rosenberg 28 km; P Thule 7 km; E Georgenwerk 5 km; [28 Ew].

Waagenschre Hbst [D Mocker]: Kr Leobschütz 11 km; P E Mocker (Oberschles.) 1, Bhf 2 km; [9 Ew].

Wabnitz D (m. Zg) + **Nieder-** Rg u. **Ober-** Rg: Kr Oels 16 km; P A St eK Wabnitz; Ag E Bernstadt 7 km; kK Kl-Zöllnig; 373 + 169 u. 75 Ew.

Wache Kol + Vw [Hammer-Trachenbg]: Kr Militsch 22 km; P Radziunz 7 km; E GrOssig 3 km; [13 + 5 Ew].

Wachen Kr Rothenburg s. Neudorf-W.

Wachow D + Rg (m. F): Kr Ag P E eK Rosenberg (Oberschles.) 5 km; A Zembowitz; St Wachow; kK Wyssoka; 336 + 47 Ew.

Wachow Neu- Kol [D + Rg Leschna]: Kr P E Rosenberg (Oberschles.) 7, Bhf 8 km; [36 + 21 Ew].

Wachowitz D + Rg: Kr Ag P E eK Rosenberg (Oberschles.) 4, Bhf 5 km; A St Wachowitz; kK Wyssoka; 137 + 41 Ew.

Wachsdorf D + Rg: Kr Ag Sagan 15 km; P E A St eK kK Hertwigswaldau (Bz. Liegnitz) 3, Bhf 6 km; 289 + 36 Ew.

Wachsmann Kol [Eisersdorf]: Kr Glatz 7 km; P Eisersdorf 2 km; E Eisersdorf u. NdrRengersdorf je 2 km; [91 Ew].

Wachtelkunzendorf Kr Neustadt s. Kunzendorf (Wachtel).

Wackenau D + Rg: Kr Ag Neustadt OS 8 km; P Wiese (gräfl.) 5 km; A St eK kK E Schnellewalde 3 km; 286 + 124 Ew.

Wäldchen Kol [Schwarzwaldau]: Kr Landeshut 10 km; P Schwarzwaldau 2 km; E Rothenbach 2 km; [111 Ew].

Wäldchen Kol [Köben D]: Kr Steinau 18,5 km; P Köben 2,5 km; E Raudten 16 km; [13 Ew].

Wäldchen D (m. Bhf) + Rg: Kr Ag Strehlen 13,5 km; P E Wäldchen; A St Ottwitz; eK Großburg; kK Markt-Bohrau; 178 + 107 Ew.

Wäldchen D: Kr Ag Waldenburg 8 km; P A St eK E Charlottenbrunn 4, Bhf 6,5 km; kK Dittmannsdorf; 275 Ew.

Wällisch D + Rg: Kr Sagan 32 km; E Ag P St eK kK Priebus 5 km; A GrPetersdorf; 132 + 0 Ew.

Wärstdubesser Kol [Rg Sichdichfür]: Kr Sagan 27 km; P Freiwaldau (Bz. Liegnitz) 5 km; E Halbau 9 km; [8 Ew].

Wättrisch D + Rg: Kr Ag Nimptsch 12,5 km; P E Trebnig (Kr. Nimptsch) 2, Bhf 3 km; A St Wättrisch; eK Rudelsdorf; kK Rothschloß; 130 + 73 Ew.

Wahlstatt D: Kr Ag Liegnitz 11 km; P A St eK kK Wahlstatt; E Neuhof 7 km; 512 Ew.

Wahlstatt-Strachwitz Rg (m. Vw. u. Kadettenh): Kr Ag Liegnitz 11 km; P A St eK kK Wahlstatt; E Neuhof 7 km; 477 Ew.

Wahren D (m. Zg u. Kloster) + Rg: Kr Ag Wohlau 9,5 km; P A eK E Dyhernfurth 2,5 km; St Cranz; kK Wahren; 531 + 3 Ew.

Waidmannsheil Jgh [Waldau]: Kr Bunzlau 22 km; P E Waldau (Oberlaus.) 2 km; [1 Ew].

Waidmannsruh Gh [Oswitz]: Kr Bresl. 6,5 km; P E Oswitz 1, Bhf 3 km; [6 Ew].

Waissak D + Rg: Kr Ag Leobschütz 22 km; P eK kK Branitz 4,5 km; E Skrochowitz 5 km; A St Boblowitz; 616 + 74 Ew.

Waldau (Oberlaus.) D (m. Hsrn bei Tschirne 4 km) + Rg: Kr Ag Bunzlau 22 km; P A St eK Waldau (Oberlaus.); E Heidegersdorf 3 km; kK Güntersdorf; 2455 + 69 Ew.

Waldau Bhf [OF Kohlfurt]: Kr Görlitz 25 km; P Waldau (Oberlauf.) 4 km; [18 Ew].

Waldau Kol + Vw [Koppitz]: Kr Grottkau 6 km; P Koppitz 2 km; E Alt-Grottkau 6 km; [64 + 80 Ew].

Waldau Kol [PolnWürbitz]: Kr Kreuzburg 21 km; P Polnisch-Würbitz 5 km; E Konstadt 9 km; [21 Ew].

Waldau D (m. Zg): Kr Ag E kK Liegnitz 4,5 km; P A St eK Waldau (Kr. Liegnitz); 472 Ew.

Waldau F [GrSteinersdorf]: Kr Namslau 12,5 km; P E Noldau 2 km; [6 Ew].

Waldau Neu- Kr Sagan s. Neuwaldau.

Waldbauern Kr Lublinitz = KlDroniowitz städtisch.

Walddorf D: Kr Glatz 14,5 km; P A kK E Rückers 3, Bhf 2,5 km; Ag eK Reinerz 6,5 km; St Walddorf; 636 Ew.

Walddorf Kol + Vw [Daubitz]: Kr Rothenburg OL 15 km; P Daubitz 2 km; E Rietschen 7 km; [55 + 10 Ew].

Walddorf D + Rg: Kr Ag Sprottau 12 km; P E Waltersdorf (Kr. Sprottau) 8, Bhf 7 km; A St eK Gießmannsdorf; kK Großenborau; 95 + 14 Ew.

Walde Kol [Groditz]: Kr P Falkenberg (Oberschles.) 6,5 km; E Schiedlow 3,5 km; [172 Ew].

Waldeck Kol [OberLinda + NdrGerlachsheim]: Kr Lauban 12 + 16 km; P Gerlachsheim (Oberlauf.) 4 + 3 km; E Marklissa 5 km; [83 + 42 Ew].

Waldeck Kol [Schmitsch]: Kr Neustadt 14,5 km; P Steinau (Oberschles.) 5 km; E Zülz 7,5 km; [81 Ew].

Waldecke F [OFKathHammer]: Kr Trebnitz 22 km; P kK Klnb Sulau 4, Bhf 2,5 km; E Frauenwaldau 18,5 km; [5 Ew].

Waldenburg F [Rg Hammer]: Kr Ratibor 16 km; P Ratiborhammer 2 km; E Hammer 2,5 km; [4 Ew].

Waldenburg Stadt: Kr P Ag A St eK kK E Waldenburg (Schles.), Bhf 1,5 km; 15 106 Ew.

Waldenburg Ober- D + Rg: Kr P Ag eK kK E Waldenburg (Schles.) 1, Bhf 3 km; A St ObWaldenburg + Neuhaus; 4809 + 259 Ew.

Waldgrund Kol [Wolpersdorf]: Kr Neurode 7 km; P E Ebersdorf (Kr. Neurode) 7 km; [103 Ew].

Waldhäuser (Messelanhäuser) Kol [Roßdorf]: Kr P Falkenberg (Oberschles.) 6 km; E Graase 5,5 km; [18 Ew].

Waldhäuser Kol [Schwenz]: Kr Glatz 10 km; P Eckersdorf (Kr. Neurode) 4 km; E Möhlten 4,5 km; [5 Ew].

Waldhäuser Kr Görlitz s. Buschhäuser.

Waldhäuser D: Kr Ag P eK kK E Großstrehlitz 5,5 km; A St Schloß Gr-Strehlitz; 137 Ew.

Waldhäuser Stadtwald Kol [Stadt Gr-Strehlitz] (m. d. Forsthäusern Gurken, Neuwald, Waldhäuser u. m. Zg): Kr P E Großstrehlitz 5 km; [31 Ew].

Waldhäuser s. Vierhäuser [AltFestenberg]: Kr GrWartenberg.

Waldhäuser Kol [Heinzendorf]: Kr Guhrau 12,5 km; P Kraschen (Kr. Guhrau) 3 km; E Lissa (Posen) 11,5 km; [35 Ew].

Waldhäuser Kol [Steinbach]: Kr Habelschwerdt 21,5 km; P E Mittelwalde (Schles.) 3,5 km; [18 Ew].

Waldhäuser Kol [Hirschberg]: Kr E Hirschberg (Schles.) 4 km; P Grunau (Bz. Liegnitz) 2 km; [58 Ew].

Waldhäuser Kr Lublinitz: Theil von Kol Liebsdorf; P Lissau.

Waldhäuser Kol [Eichau]: Kr P E Münsterberg (Schles.) ca 4 km; [12 Ew].

Waldhäuser Kol [NeuSchmollen]: Kr E Oels 10 km; P Kleinellguth 2,5 km; [33 Ew].

Waldhäuser Kr Ratibor = Kol Belschnitz; 12 Ew.

Waldhäuser Kol [Niederleschen]: Kr Sprottau 13 km; P Niederleschen 2 km; E Oberleschen 6 km; [42 Ew].

Waldhaus (Waldschloß) Thiergarten m. Ww [Goschütz]: Kr GrWartenberg 16 km; P Goschütz 5 km; E GrGraben 11 km; [7 Ew].

Waldhaus Kr Grottkau s. Rankehaus.

Waldhaus F [Küpper]: Kr Lauban 20 km; P E Seidenberg (Oberlauf.) Stadt 6, Bhf 8 km; [4 Ew].

Waldhaus Kr Neurode s. Mölke.

Waldhaus Arbeiterh u. F [Carlswalde]: Kr E Sagan 10 km; P Halbau 8 km; eK Dohms; [3 u. 5 Ew].

Waldhaus F [Kaltdorf]: Kr Sprottau 13 km; P Neuhammer (Queis) 4 km; E Mallmitz 9 km; [6 Ew].

Waldheim F [D Przegendza]: Kr Rybnik 7 km; P E Paruschowitz 4,5 km; [9 Ew].

Waldhof Vw [Lenschütz]: Kr E Cosel 6 km; P E Reinschdorf (Kr. Cosel) 3 km; [9 Ew].

Waldhof Vw [Suckowitz]: Kr Cosel 8 km; P Krzanowitz 3 km; E Sakrau-Suckowitz 3 km; [10 Ew].

Waldhof Vw [Wronin]: Kr Cosel 18 km; P Gnadenfeld 6 km; E Bauerwitz 13, PolnNeukirch 11 km; [11 Ew].

Waldhof Vw [Norok]: Kr Falkenberg 17,5 km; P Norok 3 km; E Dambrau 6 km.

Waldhof Kr Glatz s. Schwenz II.

Waldhof Vw [Zyrowa]: Kr GrStrehlitz 18 km; P Zyrowa 2 km; E Leschnitz 5 km; [55 Ew].

Waldhof F [Rg Grünewald]: Kr Hoyerswerda 14 km; P E Wiednitz (Oberlausf.) 2 km; [13 Ew].

Waldhof Vw [Fuchsmühl]: Kr Lüben 14 km; P Fuchsmühl (Schles.) 1 km; E Göllschau 7 km; [16 Ew].

Waldhof Vw [Grambschütz] s. Vw Salesche Kr Namslau.

Waldhof Vw + F [Kaulwitz]: Kr E Namslau 10 km; P Buchelsdorf (Kr. Namslau) 6 km; [44 + 9 Ew].

Waldhof Kol [Stadt Ziegenhals]: Kr Neisse 21 km; P E Ziegenhals 1, Bhf 2,5 km; [264 Ew].

Waldhof Kr Neurode s. Eckersdorf.

Waldhof Vw [Briese]: Kr Oels 13,5 km; P Briese (Kr. Oels) 2,5 km; E Juliusburg 9 km; [6 Ew].

Waldhof Kol [NdrRengersdorf]: Kr Rothenburg OL 14 km; P E Kodersdorf 2 km; [19 Ew].

Waldhof Kol + F [D + Rg Wieschowa]: Kr E Tarnowitz 9,5 km; P Wieschowa 2 km; [52 + 15 Ew].

Walditz Groß- D (m. Holzstofffb): Kr Ag E Löwenberg 10 km; P Neujäschwitz 4 km; A St eK kK GrWalditz; 732 Ew.

Walditz D + **Ober-** Rg + **Nieder-** Rg: Kr P Ag eK kK E Neurode 2 km; A Crainsdorf; St Walditz; 1334 + 41 + 5 Ew.

Walditzer Grund Kr Neurode s. Grund.

Waldkretscham Kol [Simmenau]: Kr Kreuzburg 26 km; P Simmenau 3 km; E Noldau 8 km; [35 Ew].

Waldkretscham Kol [Melochwitz]: Kr Militsch 9 km; P Wirschkowitz 6 km; E Postel 4,5 km; [82 Ew].

Waldkrug Kr Militsch s. Waldvorwerk [Grebline].

Waldmühl Kol [Pirnig]: Kr Grünberg 23 km; P Liebenzig 6 km; E Nittritz 15 km; [85 Ew].

Waldmühle Kr Lauban s. Buschmühle.

Waldmühle WffrM [D Sauerwitz]: Kr E Leobschütz 12,5 km; P Bladen 3 km; [5 Ew].

Waldmühle Kr Neumarkt s. Frankenthal.

Waldmühle M [Kritschen]: Kr E Oels 11,5 km; P Kleinellguth 4 km; E Breslau 26,5 km; [18 Ew].

Waldmühle Kol [Tworkau]: Kr Ratibor 14 km; P E Tworkau 2, Bhf 1 km; [12 Ew].

Waldmühle M [Akreschfronze]: Kr Wohlau 22,5 km; P Piskorfine 3 km; E GrTschuder 1 km; [8 Ew].

Waldmühlhäuser Kol [Greulich]: Kr Bunzlau 16 km; P Gremsdorf (Bz. Liegnitz) 4 km; E Rückenwaldau 6 km; [97 Ew].

Waldrevier mit Waldwiesen Fgbz: Kr Ag St Sprottau 10 km; E Oberleschen 10 km; A Waldrevier; 0 Ew.

Waldschäferei Vw [Vielguth]: Kr Oels 12,5 km; P Vielguth 1,5 km; E GrZöllnig 8,5 km; [18 Ew].

Waldschänke Gh [Leobschütz]: Kr P E Leobschütz 4 km; [3 Ew].

Waldschenke Gh [Rg Quitzdorf]: Kr Rothenburg OL 17 km; P Sproitz 2 km; E Niesky 4 km; [5 Ew].

Waldschloß Etbl s. Dombrowa Stdtkr Beuthen OS.

Waldschloß Gh [Bunzlau]: Kr P E Bunzlau 2 km; [7 Ew].

Waldschloß (Waldvorwerk) Vw [Koslow]: Kr Gleiwitz 10 km; P Koslow 1,5 km; E Laband 7 km; [39 Ew].

Waldschloß Waldhaus Kr GrWartenb.

Waldschloß F [PolnischWürbitz]: Kr Kreuzburg 24 km; P Polnisch-Würbitz 3 km; E Noldau 5 km; [7 Ew].

Waldstadt Vw: Kr Kreuzburg=Altvorwerk [Schönfeld].

Waldstädt Kol [Gersdorf a. O.]: Kr Bunzlau 22 km; P Waldau (Oberlausf.) 3 km; E Heidegersdorf 1 km; [29 Ew].

Waldstaedtenfuß Kol [Schönfeld]: Kr Kreuzburg 20 km; P Schönfeld (Bz. Oppeln) 2 km; E Konstadt 7 km; [89 Ew].

Waldstein Rg (Burg): Kr Glatz 16 km; P A kK E Rückers 3, Bhf 2,5 km; Ag eK Reinerz 7,5 km; St Walddorf; 135 Ew.

Waldtempel F [Landeck]: Kr Habelschwerdt 23,5 km; P E Landeck (Schles.) 2, Bhf 3 km; [7 Ew].

Waldvorwerk Kol + Vw [Ransern]: Kr Breslau 12 km; P Oswitz 6,5 km; E Weidenhof 4 km; [15 + 46 Ew].

Waldvorwerk Vw [Lossen]: Kr Brieg 14 km; P Lossen 3 km; E Löwen 2,5 km; [146 Ew].

Waldvorwerk Kol [Kromnitz] + Vw [Eichberg-Kromnitz]: Kr E Bunzlau 11 km; P Kittlitztreben 4 km; eK Tillendorf; [28 + 23 Ew].

Waldvorwerk F KrCosel=Hegerhaus.

Waldvorwerk Kr Gleiwitz s. Waldschloß.

Waldvorwerk Vw [Rietschütz]: Kr Glogau 18 km; P Rietschütz 2 km; E Gramschütz 9 km; [9 Ew].

Waldvorwerk Kol [NeuStrunz] + Vw [AltStrunz]: Kr Glogau 30 km; P Salisch 6 km; E Driebitz 14 km; [77 + 17 Ew].

Waldvorwerk Kol + Vw [Schreibersdorf]: Kr E GrWartenberg 8,5, Bhf 11 km; P Schreibersdorf (Kr. Großwartenberg); [12 + 4 Ew].

Waldvorwerk Kol + Vw [Osseg]: Kr Grottkau 8 km; P E Osseg 2 km; [42 Ew].

Waldvorwerk Kol + Vw [Kontopp]: Kr Grünberg 31 km; P Kontopp 2 km; E Neusalz (Oder) 22 km; [42 + 4 Ew].

Waldvorwerk (Waldhaus) Vw [MOchelhermsdorf]: Kr E Grünberg 8, Bhf 9 km; P Schweinitz (Bz. Liegnitz) 4 km; [2 Ew].

Waldvorwerk Kol + Vw [Prittag]: Kr Grünberg 12 km; P Saabor 7 km; E PolnKessel 6 km; [53 + 21 Ew].

Waldvorwerk (Abrutze) Vw [Schwarnitz]: Kr Grünberg 21 km; P Kleinitz 5 km; E Züllichau 16 km; [10 Ew].

Waldvorwerk Vw [Schweinitz I]: Kr E Grünberg 14, Bhf 15 km; P Schweinitz (Bz. Liegnitz) 4 km; [10 Ew].

Waldvorwerk Vw [Schweinitz III]: Kr E Grünberg 12, Bhf 13 km; P Schweinitz (Bz. Liegnitz) 3 km; [15 Ew].

Waldvorwerk D + Rg: Kr Ag E Guhrau 12 km; P eK Herrnlauersitz 2,5 km; A St Waldvorwerk; kK GrOsten; 76 + 52 Ew.

Waldvorwerk Vw [Gabel]: Kr Guhrau 15 km; P Tschirnau 5,5 km; E Bojanowo 5 km; [12 Ew].

Waldvorwerk (Jägervorw) Vw [GrWiersewitz]: Kr Guhrau 8,5 km; P Schlaube 2,5 km; E Bienowitz 8 km; [8 Ew].

Waldvorwerk Vw [DeutschWürbitz]: Kr Kreuzburg 23 km; P Polnisch-Würbitz 4 km; E Konstadt 10 km; [9 Ew].

Waldvorwerk Kol + Vw [Grebline]: Kr E Militsch 8, Bhf 10 km; P Freyhan 10,5 km; [13 + 11 Ew].

Waldvorwerk Kol [Postel]: Kr P Militsch (Bz. Breslau) 9 km; E Postel 2,5 km; [38 Ew].

Waldvorwerk [Briese] s. Waldhof Kr Oels.

Waldvorwerk (Waldhäuser) Kol [Birksdorf + GrDupine]: Kr E Ohlau 17,5, Bhf 19 km; P Laskowitz (Bz. Breslau) 4,5 km; [12 + 12 Ew].

Waldvorwerk Vw [Carlsruhe]: Kr Oppeln 29 km; P E Carlsruhe (Schles.) 1 km; [42 Ew].

Waldvorwerk Vw [NdrSeichwitz]: Kr Rosenberg 29 km; P Seichwitz 4 km; E Pitschen 17 km; Klnb Zawisna 11 km; [13 Ew].

Waldvorwerk Vw [ObRengersdorf]: Kr Rothenburg OL 16 km; P Rengersdorf (Oberlaus.) 1 km; E Kodersdorf 5 km; [4 Ew].

Waldvorwerk F [Georgendorf I]: Kr P E Steinau (Oder) 3 km; [8 Ew].

Waldvorwerk Vw [Lampersdorf]: Kr Steinau 10 km; P Lampersdorf (Kr. Steinau, Oder) 2 km; E Porschwitz 6 km; [8 Ew].

Waldvorwerk Vw u. Fährhs [Przybor]: Kr E Steinau 6,5 km; P Kunzendorf (Kr. Steinau, Oder) 5 km; [10 Ew].

Waldvorwerk Vw [GrWilkowitz]: Kr E Tarnowitz 9 km; P Broslawitz 4 km; [7 Ew].

Waldvorwerk Vw [Raschewitz]: Kr Trebnitz 27 km; P Bargen (Schles.) 3 km; E Rogosawe 2,5 km; [3 Ew].

Waldvorwerk Kol [Gimmel]: Kr Wohlau 24 km; P Gimmel (Kr. Wohlau) 1,5 km; E Winzig 6 km; [11 Ew].

Waldvorwerk Kol + Vw [Kutscheborwitz]: Kr Wohlau 24,5 km; P E Herrnstadt 3,5, Bhf 2,5 km; [7 + 2 Ew].

Waldziegelei Vw [Mikultschütz]: Kr Tarnowitz 17 km; P Mikultschütz 3 km; E Ludwigsglück 4 km; [29 Ew].

Walkemühle M [Schloß Wartenberg]: Kr P E Großwartenberg 4,5, Bhf 7 km.

Walkemühle Etbl [Lüben]: Kr P E Lüben (Schles.) 2 km; [13 Ew].

Walkemühle M [Briese]: Kr Oels 10 km; P Briese (Kr. Oels) 2 km; E Zessel 6 km; [7 Ew].

Walkemühle M [Schlottauermühlen]: Kr Trebnitz 15,5 km; P Schlottau 3,5 km; E GrGraben 13,5 km; [16 Ew].

Walkemühle M [Buschen]: Kr E Wohlau 7, Bhf 8 km; P Herrnmotschelnitz 4 km; [4 Ew].

Walkemühle M [Wohlau]: Kr P E Wohlau 1,5 km; [8 Ew].

Walkmühle M [Camenz]: Kr Frankenstein 10,5 km; P Camenz (Schles.) Ort 2 km; E Camenz 4,5 km; [12 Ew].

Walkmühle (b. Kaltenhausen) WffrM [Leobschütz]: Kr E Leobschütz 5 km; P Sabschütz 3 km; [7 Ew].

Walkmühle M [Nimptsch]: Kr P E Nimptsch 1 km; [6 Ew].

Wallendorf D + Kgl Dom: Kr Ag Namslau 16 km; P E St Noldau 4 km; A kK Wallendorf; eK Simmenau; 484 + 66 Ew.

Wallisfurth D + Rg (m. HofM, Schäferhof u. Werderhof): Kr Ag eK Glatz 11 km; P A St Wallisfurth; E Altheide 6,5 km; kK ObSchwedeldorf; 738 + 95 Ew.

Wallisfurth Neu- Kol [Wallisfurth]: Kr Glatz 11 km; P Wallisfurth 2,5 km; E Altheide 5,5 km; [175 Ew].

Wallishof Vw [Glatz]: Kr P E Glatz 3 km; [6 Ew].

Wallkawe D + Rg: Kr P Ag A St eK kK E Militsch (Bz. Breslau) 4, Bhf 3 km; 46 + 36 Ew.

Wallwitz D + Rg: Kr Ag P E A St eK Freystadt (Niederschles.) 5 km; kK Großenborau; 107 + 47 Ew.

Walspek-Rosenhain D: Kr Ag P E eK kK Rosenberg (Oberschles.) 2, Bhf 3 km; A Wachowitz; St Schönwald; 366 Ew.

Waltdorf D + Rg (m. Zg): Kr Ag eK Neisse 9 km; P A St kK Waltdorf; E Bösdorf 4 km; 849 + 85 Ew.

Walter-Cronekhütte Blei- u. Silberhw n KlDombrowka Kr Kattowitz.

Walterei Vw [Woitsdorf Oberhof]: Kr Oels 21,5 km; P E Bernstadt (Schles.) 6,5 km; [35 Ew].

Walterhof Vw [KlBaudiß]: Kr Liegnitz 27,5 km; P Großbaudiß 2,5 km; E OberMois 2 km; [52 Ew].

Waltersdorf Klein- D + Rg (m. Zh): Kr Ag P E eK kK Bolkenhain 1 km; A St Röhrsdorf; 204 + 36 Ew.

Waltersdorf Alt- D (m. Hauckhsr, Kreuzbg, Mückenhsr, Raimannsgut, Ungermannshsr, Viehweg) **u. Ober-** Rg **u. Nieder-** Rg: Kr Ag eK kK E Habelschwerdt 5 km; P A St Altwaltersdorf; 1200 u. 50 u. 23 Ew.

Waltersdorf Neu- D (m. Neuhof u. Viehweg) + Rg: Kr Ag eK E Habelschwerdt 8 km; P A St kK Neuwaltersdorf (Kr. Habelschwerdt); 1064 + 56 Ew.

Waltersdorf D + Rg (m. F): Kr Löwenberg 20 km; Ag P eK kK Lähn 3 km; E Schmottseiffen (Lähn) 9 km; A Tschischdorf; St Waltersdorf; 246 + 58 Ew.

Waltersdorf Kr Neurode s. RothW.

Waltersdorf Klein- Kol [Ndr- + Ober-Prietzen]: Kr Oels 27,5 km; P Prietzen 4,5 km; E Bernstadt 13 km; [50 + 88 Ew].

Waltersdorf D: Kr Schönau 27 km; Ag Hirschberg 20 km; P St eK kK Kupferberg (Schles.) 3 km; E Jannowitz 4 km; A Rohrlach; 360 Ew.

Waltersdorf D: Kr Ag Sprottau 13 km; P E St kK Waltersdorf (Kr. Sprottau) 2 km; A Reuthau; eK Ottendorf; 1125 Ew.

Waltersdorf Bahnhof Kol [Rg Ulbersdorf]: Kr Sprottau 14 km; P Waltersdorf (Kr. Sprottau) 2 km; [119 Ew].

Waltersdorf Kr Waldenb. s. LangW.

Waltersdorf Nieder- D: Kr Waldenburg 11,5 km; P eK Langwaltersdorf (Kr. Waldenburg, Schles.) 2,5 km; Ag kK E Friedland 4,5 km; A St Görbersdorf; 228 Ew.

Waltersfegengrube Zink- u. Bleierzgr in Radzionkau Kr Tarnowitz.

Walze Kr Löwenberg s. Tiefergrund.

Walzen D + Rg: Kr Neustadt 34,5 km; Ag eK Oberglogau 12 km; P A St kK Walzen; E Twardawa 4 km; 1221 + 145 Ew.

Walzen Rg: Kr Ag P E eK kK Rosenberg (Oberschles.) 2, Bhf 3 km; A St AltRosenberg; 53 Ew.

Wammelwitz D: Kr Ag Strehlen 8 km; P eK E Steinkirche 2, Bhf 1 km; A St Geppersdorf; kK Danchwitz; 162 Ew.

Wammen D + Rg: Kr Ag Strehlen 6 km; P eK E Steinkirche 2, Bhf 1 km; A St Geppersdorf; kK Danchwitz; 108 + 19 Ew.

Wandagrube Stkgr [D Brzezinka]: Kr Kattowitz 13 km; P E Brzezinka (Kr. Kattowitz) 1 km; [10 Ew].

Wanda-Kolonie Kol [Laurahütte]: Kr Kattowitz 6,5 km; P E Laurahütte 0,5 km; [3808 Ew].

Wandriß Groß- D + Rg **u. Klein-** D + Rg: Kr Ag Liegnitz 17,5 km; P A St eK Klnb Großwandriß; E Lohnig 12 u. 13, Jauer 12 u. 11 km; 644 + 207 u. 167 + 45 Ew.

Wandritsch D + Rg: Kr Ag Steinau 12 km; P Deichslau 4 km; E Kulmikau 4,5 km; A eK AltRaudten; St kK Raudten; 209 Ew.

Wang Kirche, Schule u. Pfarrh [Gebirgsbauden]: Kr Hirschberg 19 km; P Brückenberg (Riesengeb.) 2 km; E Krummhübel 4 km.

Wangern D + Rg: Kr Ag Breslau 21,5 km; P A St kK E Wangern Bhf 1 km; eK MarktBohrau; 704 + 94 Ew.

Wangern Groß- D + Rg **u. Klein-** D + Rg: Kr Wohlau 19 km; P Ag eK kK E Winzig 3,5, Bhf 1,5 km; A St Lahse; 156 + 46 u. 55 + 16 Ew.

Wangersinawe D + Rg: Kr Ag E Militsch 7,5, Bhf 8,5 km; P A St eK kK E Sulau 5, Bhf 6 km; 80 + 43 Ew.

Wanglewe D + Rg (m. Zh): Kr Militsch 32,5 km; P Ag eK kK Trachenberg (Schles.) 3 km; E Wanglewe; A Beichau; St Schmiegrode; 68 + 68 Ew.

Wanglewe D + Rg: Kr Wohlau 18,5 km; P E Pakuswitz 2,5 km; Ag Winzig 7,5 km; A St Dittersbach; eK kK Gr-Bargen; 34 + 43 Ew.

Wangten D: Kr Liegnitz 16,5 km; Ag kK Parchwitz 8,5 km; P E Spittelndorf 5, Bhf 4 km; A Royn; St eK Wangten; 411 Ew.

Wanowitz D: Kr Ag eK Leobschütz 11,5 km; P kK Wanowitz; E Wernersdorf 6 km; A St Bladen; 1336 Ew.

Wansen Stadt: Kr Ohlau 18,5 km; P Ag A St eK kK E Wansen; 2344 Ew.

Wansen Alt- D (m. Bhf Wansen): Kr Ohlau 20 km; Ag P eK kK E Wansen 1, Bhf 0,5 km; A St Spurwitz; 594 Ew.

Wantula Kol (m. M) [Pawlowitz]: Kr Pleß 20 km; P Pawlowitz (Oberschles.) 3 km; E Chiby 9 km.

Wargalle H [Stadt Leschnitz]: Kr Gr-Strehlitz 14,5 km; P E Leschnitz (Oberschles.) 2, Bhf 6 km; [5 Ew].

Warkotsch D + Rg: Kr P Ag eK kK Strehlen (Schles.) 5 km; E Warkotsch 1 km; A St Plohmühle; 124 + 103 Ew.

Warlow D + Rg: Kr Lublinitz 22 km; Ag P St eK kK Guttentag 3 km; E Zembowitz 6 km; A Schloß Guttentag; 422 + 155 Ew.

Warlow Vw [Botzanowitz]: Kr Rosenberg 15 km; P Botzanowitz 3 km; E Schierokau 13 km; [7 Ew].

Warmbrunn D (m. Kol Zackenau) + Rg: Kr Ag Hirschberg 7 km; P E A St eK kK Warmbrunn; 3821 + 186 Ew.

Warmenthal Kol + Vw [Millowitz]: Kr Cosel 15 km; P E PolnischNeukirch 2 km; [35 Ew].

Warmunthau D: Kr eK Cosel 14,5 km; Ag P Gnadenfeld 1 km; E PolnNeukirch 8 km; A St Chrost; kK Rzetzitz; 353 Ew.

Warmuntowitz D + Rg (m. F): Kr Ag eK Gr Strehlitz 6 km; P A St E Blottnitz 3 km; kK Centawa; 294 + 112 Ew.

Warnsdorf Neu- Kol [Friedersdorf]: Kr Lauban 13 km; P Friedersdorf (Kr. Lauban) 2 km; E Greiffenberg 3 km; [164 Ew].

Warschowitz D + Rg: Kr eK Pleß 17 km; Ag E Sohrau 6, Bhf 7 km; P A St kK Warschowitz; 994 + 0 Ew.

Warsine Kol [Kniegnitz]: Kr Neumarkt 19,5 km; P Kleinbresa 8 km; E Dyhernfurth 5 km; [71 Ew].

Warteberg Kol [Riemberg]: Kr Wohlau 15,5 km; P Riemberg 1 km; E Obernigk 7,5 km; [15 Ew].

Wartenberg s. GroßW., SchloßW. u. Stadtförsterei; Kr GrWartenberg.

Wartenberg Kr Grünberg s. DeutschW.

Wartha Stadt: Kr Ag Frankenstein 12,5 km; P A St kK E Wartha, Bhf 1,5 km; eK Giersdorf; 1248 Ew.

Wartha Bhf s. Neuland Kr Frankenst.

Wartha D + Rg: Kr Ag Hoyerswerda 12 km; P St Groß-Särchen (Kr. Hoyerswerda) 2 km; E A Lohsa 9 km; eK Königswartha; kK (Rg) Wittichenau; 217 + 6 Ew.

Warthau Alt- D + Rg (m. F u. KO): Kr Ag Bunzlau 8 km; P eK kK Altwarthau; E Thomaswaldau 6 km; A St Warthau; 1167 + 70 Ew.

Warthau Alt- Zeche, H [AltWarthau]: Kr Bunzlau 8 km; P E Thomaswaldau 3, Bhf 6 km; [4 Ew].

Warthau Berg- Kr Bunzlau s. Berghfr.

Warthau Neu- D: Kr Ag E Bunzlau 7 km; P eK kK Altwarthau 2 km; A St Warthau; 164 Ew.

Warthe Neu- Kol [Schlabitz]: Kr P E Guhrau (Bz. Breslau) 6 km; [26 Ew].

Warthe Klein- D: Kr Ag eK P Neisse 10 km; E Kaundorf 1,5 km; A St kK NdrHermsdorf; 59 Ew.

Wartoglowietz Kol [Tichau]: Kr Pleß 22 km; P E Tichau 3,5, Bhf 4,5 km; [701 Ew].

Warzeschinken Hegerh [Rg Schloß Hultschin]: Kr Ratibor; P Hultschin; E Dielhau; [7 Ew].

Waschelwitz D: Kr Ag Neustadt OS 12 km; P kK E Zülz 3,5 km; A St Zülz Landbez.; eK Ellsnig-Zülz; 239 Ew.

Wassenburger Mühle WssrM [Seidewinkel]: Kr P E Hoyerswerda 3, Bhf 4 km; [12 Ew].

Wasserhof s. Grafenort Kr Habelsch.

Wasserjentsch D + Rg: Kr Ag Breslau 11,5 km; P Reppline 2,5 km; E eK Domslau 3,5 km; A St Gallowitz; kK Oltaschin; 79 + 78 Ew.

Waterloogrube Stkgr [D Domb]: Kr E Kattowitz 3 km; P Hohenlohehütte 0,5 km; [14 Ew].

Wawok Weiler [Rybnik]: Kr P E Rybnik 2, Bhf 3 km; [49 Ew].

Weberhäuser Kol [Tormersdorf]: Kr P Rothenburg (Oberlauf.) 1 km; E Uhsmannsdorf 6 km; [42 Ew].

Weckelwitz D: Kr Ag Glogau 18 km; P Schönau (Kr. Glogau) 2 km; E A St eK KlTschirne 1 km; kK Brieg; 58 Ew.

Weckeritz Rg Kr Glogau; eingemeindet nach KlGräditz.

Wedelsdorf D: Kr GrWartenberg 26,5 km; P Conradau 4,5 km; E Kraschnitz 12,5 km; Ag Festenberg 15 km; A St eK kK Goschütz; 238 Ew.

Wederau D + Rg (m. Vw): Kr Ag Bolkenhain 9 km; P Falkenberg (Bz. Liegnitz) 1 km; E Kauder 5 km; A St eK Wederau; kK Blumenau; 484+158 Ew.

Wegemühle M [NdrHalbendorf]: Kr Lauban 18 km; P Schönberg (Oberlauf.) 1 km; E Nicolausdorf 8 km; [11 Ew].

Wegemühle M [Langheinersdorf]: Kr Sprottau 16 km; P E Poppschütz 1 km; [4 Ew].

Wegersdorf D: Kr E GrWartenberg 11, Bhf 13,5 km; P A St Bukowine 2,5 km; Ag Festenberg 11 km; eK kK Neumittelwalde; 140 Ew.

Wegewärterhaus am Jauersberge H [FollmersdorfRg]: Kr Frankenstein 26 km; P E Reichenstein 7,5 km; [3 Ew].

Wegnersau Vw [Simbsen]: Kr Glogau 13 km; P E Gramschütz (Kr. Glogau) 8 km; [75 Ew].

Wehlefronze D + Rg: Kr Wohlau 20,5 km; P Pakuswitz 3,5 km; E Camin 1,5 km; Ag kK Winzig 7,5 km; A St Pluskau; eK Piskorsine; 38+57 Ew.

Wehlige D: Kr Ag kK Militsch 18 km; P Heinrichsdorf (Bz. Breslau) 4,5 km; E Bratschelhof 6 km; A St Joachimshammer; eK Gontkowitz; 286 Ew.

Wehowitz D: Kr Leobschütz 27 km; Ag Katscher 16,5 km; P kK Piltsch 4,5 km; E österr. Wawrowitz 1 km; A Boblowitz; St Wehowitz; eK Rösnitz; 558 Ew.

Wehrau D + Rg: Kr Ag Bunzlau 14+15 km; P A St Klitschdorf 1 km; E Siegersdorf 10+8 km; eK Schöndorf; kK Birkenbrück; 602+160 Ew.

Wehrdorf Kol [Gollendorf] + Vw [NdrPomsdorf]: Kr Münsterberg 17,5 km; P E Patschkau 1, Bhf 1,5 km; [65+3 Ew].

Wehrse Rg + Kol [Sandeborske]: Kr Guhrau 13,5 km; P A St E Wehrse (Bz. Breslau); Ag eK kK Herrnstadt 7,5 km; 267 [+81] Ew.

Weiberkränke Gh [Kol KlHeidau]: Kr Neumarkt 18,5 km; P E Deutsch-Lissa 1,5 km.

Weichasche Haide Fgbz: Kr Rothenburg OL; A GrRadisch; St Weigersdorf.

Weichau D + **Ober-** Rg u. **Nieder-** Rg: Kr Ag Freystadt 11 km; P A St eK Weichau; E NdrHerwigsdorf 7 km; kK OberHerzogswaldau; 433+49 u. 56 Ew.

Weicherau D + Rg: Kr Ag Neumarkt 15,5 km; P Neuhof (Kr. Striegau) 3 km; E Mettkau 9,5 km; A Jerschendorf; St Kostenblut; eK Metschkau; kK Ossig; 238 +66 Ew.

Weichnitz D + Rg: Kr Ag Glogau 14 km; E Quaritz 5 km; A St Seppau; P eK Dalkau 2 km; kK GrKauer; 63+89 Ew.

Weichsel Groß- D + Rg (m. Gestüts- u. SchfVw): Kr Ag eK E Pleß 12 km; P Großweichsel; A St Weichsel; kK Brzeszt; 1222+114 Ew.

Weichsel Kr Pleß s. Deutsch-Weichsel.

Weide Kol [Protsch] + Rg: Kr Breslau 7,5 km; P Hünern (Kr. Trebnitz) 1 km; E Oswitz 3 km; Klnb Protsch-Weide 0,5 km; [257+] 36 Ew.

Weidemühle M [Strehlen]: Kr P E Strehlen 3, Bhf 4 km; [10 Ew].

Weidenbach D (m. M) + Rg (m. Schf): Kr Oels 19,5 km; P Ag eK kK E Bernstadt (Schles.) 4,5 km; A St Kraschen; 123+101 Ew.

Weidenhof D + Rg: Kr Ag Breslau 10 km; E Weidenhof 0,5 + 2 km; P Schebitz 3,5 km; A kK Weidenhof; St Breslau Land; eK Hünern; 528+227 Ew.

Weidenmühle (Das Weidig) M [Wiesenberg]: Kr Bolkenhain 12 km; P Hohenfriedeberg 1 km; E Kauder 6 km; [14 Ew].

Weidenmühle Kol [Rengersdorf]: Kr Glatz 6,5 km; P Rengersdorf (Bz. Breslau) 2,5 km; E NdrRengersdorf 2 km; [40 Ew].

Weidenmühle M b. KlTuntschendorf Kr Neurode.

Weidenpetersdorf Kr Bolkenhain; jetzt Ober-Rohnstock.

Weiderwitz D + Rg (m. Schf): Kr Ag P eK E Falkenberg (Oberschles.) 3 km; A Tillowitz; St Baumgarten; kK Brande; 107+59 Ew.

Weidisch D: Kr Ag P E eK Glogau 3 km; A St Zarkau; kK Wilkau; 112 Ew.

Weidlich D: Kr Grottkau 30 km; Ag St eK kK Ottmachau 5 km; P E Friedenthal-Giesmannsdorf 3,5 km; A KleinMahlendorf; 105 Ew.

Weidmannsruh Vw [Kroppen]: Kr Hoyerswerda 28 km; P E Ortrand 7 km; [0 Ew].

Weigelsdorf D: Kr Ag E Münsterberg 8, Bhf 9 km; P Kunzendorf (Kr. Münsterberg) 5 km; A kK Weigelsdorf; St Weigelsdorf-Kunzendorf; eK Schreibendorf; 735 Ew.

Weigelsdorf Groß- D (m. M) + Rg **u. Klein-** D + Rg: Kr Ag Oels 17 u. 20 km; P A St eK Großweigelsdorf; E Hundsfeld 5 u. 8 km; kK Kunersdorf; 625 + 81 u. 56 + 55 Ew.

Weigelsdorf D + Rg: Kr Ag Reichenbach 11 km; P A St kK E Weigelsdorf; eK Lampersdorf; 2909 + 132 Ew.

Weigersdorf D + Rg: Kr Rothenburg OL 27 km; Ag Niesky 14 km; P Förstgen (Bz. Liegnitz) 4 km; E Mücka 9 km; A Oelsa; St Weigersdorf; eK Gr-Radisch; kK Muskau; 535 + 24 Ew.

Weigwitz D + Rg: Kr Ag Breslau 16 km; P A St kK E Rothsürben 2 km; eK Sillmenau; 367 + 8 Ew.

Weigwitz D + Rg: Kr Ohlau 14,5 km; Ag P kK E Wansen 4,5 km; A St Kauern; eK Weigwitz; 254 + 149 Ew.

Weihmühle M [Günthersdorf]: Kr Ohlau 15,5 km; P E Wansen 3,5 km; [10 Ew].

Weihrichsberg Rst: Kr Hirschberg 7 km; P Herischdorf 3 km; E Warmbrunn 2 km.

Weinberg Vw [Kuttlau]: Kr Glogau 12 km; P Kuttlau 1 km; E Glogischdorf 4 km; [1 Ew].

Weinberg Fasan. [Rg Olschowa]: Kr P E Großstrehlitz 6,5 km; [3 Ew].

Weinberg Rg (m. Bhf GrWartenberg, Schloßvw., Restaur. u. Schf Weinberg): Kr P Ag eK kK Großwartenberg 2,5 km; A St Schloß Wartenberg; 226 Ew.

Weinberg Vw [Lättnitz]: Kr E Grünberg 14, Bhf 15 km; P Lättnitz 3 km; [5 Ew].

Weinberg Rst [Herischdorf]: Kr Hirschberg 7 km; P Herischdorf 4 km; E Warmbrunn 3 km; [5 Ew].

Weinberg Kol [Nardt]: Kr P Hoyerswerda 6 km; E Schwarzkollm 5 km; [48 Ew].

Weinberg D: Kr Ag Liegnitz 12 km; P Weinberg (Schles.); E Brechelshof 6 km; A Kroitsch; St Schlauphof; eK Seichau; kK Schlaup; 299 Ew.

Weinberg (Ober- u. Nieder) Kol [Braunau: Kr Löwenberg 3 km; P E Plagwitz (Bober) 1 km; [46 u. 47 Ew].

Weinberg D + Rg: Kr Nimptsch 18 km; P E Jordansmühl 5,5 km; Ag Zobten 7 km; A St Karlsdorf; eK Kl-Kniegnitz; kK Schlaupitz; 79 + 0 Ew.

Weinberg Vw [Lampersdorf]: Kr Oels 28,5 km; P Lampersdorf [Kr. Oels] 1 km; E Bernstadt 13,5 km; [5 Ew].

Weinberg H [Zedlitz]: Kr P E Ohlau 4, Bhf 5,5 km; [10 Ew].

Weinberg Vw [Maj Carlsruhe]: Kr Oppeln 30 km; P E Carlsruhe (Schles.) 1 km; [30 Ew].

Weinberg Vw [Schloß Hultschin]: Kr Ratibor 28,5 km; P Hultschin 2 km; E Dielhau 4 km; [19 Ew].

Weinberg H [Burglehn Muskau]: Kr Rothenburg OL 31 km; P E Muskau 2, Bhf 1 km; [3 Ew].

Weinberg-Neida (Groß- Klein-) D: Kr Ag P E A eK Hoyerswerda 2 km; St Hoyerswerda Ldbz; kK Wittichenau; 402 Ew.

Weinberghäuser Kol [Koslitz]: Kr Lüben 7 km; P Großrinnersdorf (Bz. Liegnitz) 4 km; E Koslitz 1 km; [18 Ew].

Weinberghaus H [GrSchönwald]: Kr GrWartenberg 18 km; P Festenberg 3,5 km; E GrGraben 7,5 km; [9 Ew].

Weinberghof Vw [Gabersdorf]: Kr E Glatz 12, Bhf 13 km; P Gabersdorf (Kr. Glatz) 2 km; [4 Ew].

Weinbergshaus H [Rg Droschkau]: Kr Grünberg 12 km; P Deutsch-Kessel 4 km; E PolnKessel 6 km; [4 Ew].

Weinbergvorwerk Kol + Vw [Biegnitz]: Kr P Glogau 9 km; E Fröbel 7 km; [18 + 13 Ew].

Weingasse D: Kr Neustadt 23 km; Ag P eK kK E Oberglogau 1, Bhf 2 km; A St Schloß Oberglogau 1; 590 Ew.

Weisbrodt D + Rg: Kr P Ag St eK kK E Habelschwerdt 2,5, Bhf 0,5 km; A Wölfelsdorf; 44 + 12 Ew.

Weisdorf D: Kr Ag Ohlau 14 km; P A St Gusten (Bz. Breslau) 3 km; E Wäldchen 11 km; eK Wüstebriese; kK Thomaskirch; 191 Ew.

Weistritz Alt- D (m. Feldhfrn): Kr Ag St eK kK E Habelschwerdt 2 km; P A Altweistritz; 997 Ew.

Weistritz Neu- D: Kr Ag eK kK E Habelschwerdt 6 km; P A Altweistritz 4 km; St Neuweistritz; 616 Ew.

Weistritz Nieder- D (m. Chem. Fb) + Rg: Kr P Ag eK kK Schweidnitz 4 km; E Jacobsdorf 2 km; A St NdrWeistritz; 480 + 67 Ew.

WeistritzOber- D + Rg: Kr Ag Schweidnitz 8,5 km; P A St eK kK Oberweistritz; E Jacobsdorf 5,5 km; 588 + 50 Ew.

Weißbach Alt- D: Kr Ag eK Landeshut 9 km; P E Blasdorf (Bz. Liegnitz) 3 km; A St NiederBlasdorf; kK Haselbach; 447 Ew.

Weißbach Neu- D: Kr Ag Landeshut 13 km; P A St Pfaffendorf (Kr. Landeshut, Schles.) 3 km; E Blasdorf 7 km; eK kK Haselbach; 141 Ew.

Weißbachthal Kol [Schreiberhau]: Kr Hirschberg 20 km; P Schreiberhau-Weißbachthal; E Petersdorf 8 km; [858 Ew].

Weißdorf D + Rg: Kr Falkenberg 16,5 km; Ag E Löwen 6, Bhf 7 km; P eK kK Schurgast 1 km; A St Schloß Schurgast; 593 + 9 Ew.

Weißeberg H [Follmersdorf]: Kr Frankenstein 21 km; P E Reichenstein 2,5 km; [6 Ew].

Weißemühle M [Weigelsdorf]: Kr Reichenbach 13,5 km; P E Weigelsdorf 4,5 km; [25 Ew].

Weißenhof D + Rg (m. Schf u. Zg): Kr Ag P eK kK Liegnitz 3,5 km; E Pahlowitz 4 km; A St Rothkirch; 79 + 142 Ew.

Weißenleipe D + Rg: Kr Ag Liegnitz 26 km; P A St eK Großbaudiß 2 km; E Lohnig 3 km; kK Kuhnern; 117 + 68 Ew.

Weißenrode G [Liegnitzer Vorwerke]: Kr P E Liegnitz 3 km; [49 Ew].

Weißensee D + Rg (m. F): Kr Ag Oels 14,5 km; P A St E Großgraben 5 km; eK Maliers; kK Ob Frauenwaldau; 248 + 24 Ew.

WeißerGiebel Gh [GrWartenberg]: Kr P E Großwartenberg 2,5, Bhf 5 km; [5 Ew].

Weißer Hof Kr Reichenb. s. MPeilau.

Weißhof Kol + Vw [GrRauden]: Kr Rybnik 16 km; P E Rauden (Bz. Oppeln) 3 km; 143 Ew.

Weißholz D + Rg: Kr Ag Glogau 10 km; P A St eK Weißholz; E Gramschütz 8 km; kK Pürschen u. Rietschütz; 221 + 97 Ew.

Weißig D + Rg: Kr Ag Hoyerswerda 18 km; P E Lohsa (Bz. Liegnitz) 8 km; A St Steinitz; eK Königswartha; kK (Rg) Wittichenau; 99 + 4 Ew.

Weißig D + Rg (m. Moorkulturvw): Kr Ag Sprottau 25 km; P Jacobsdorf (Bz. Liegnitz) 2 km; E St Weißig; A kK Primkenau; eK Kriegheide; 336 + 24 Ew.

Weißig D + Rg: Kr Ag Steinau 16 km; P E Raudten (Bz. Breslau) Bahnhof 3,5 km; A Mühlgast; St eK Kammelwitz; kK Queißen; 202 Ew.

Weißkeißel D (m. Kol Kaupenhäuser) + Rg: Kr Rothenburg OL 30 km; Ag kK Muskau 6 km; P E Keula (Schles.) 4 km; A Muskau 1; St eK Muskau Land; 812 + 239 Ew.

Weißkeißel F [Fgbz Muskau]: Kr Rothenburg 30 km; P E Weißwasser (Oberlaus.) 8 km; [4 Ew].

Weißkirschdorf D + Rg: Kr Ag eK E Schweidnitz 7, Bhf 5,5 km; P Pilzen (Schles.) 2,5 km; A St Goglau; kK Gr Wierau; 97 + 98 Ew.

Weißkollm D + Rg: Kr Ag Hoyerswerda 12 km; P E A St eK Lohsa (Bz. Liegnitz) 3 km; kK (Rg) Wittichenau; 448 + 67 Ew.

Weißstein Vw [Goldberger Vorwerke]; Kr Goldberg H; P E Goldberg (Schles.) 1,5 km; [19 Ew].

Weißstein D: Kr Ag Waldenburg 2,5 km; P A St kK Weißstein; E Conradsthal 2,5, Altwasser 3,5, Waldenburg 4,5 km; eK Weißstein u. Altwasser; 8829 Ew.

Weißstein Neu- Kol [Weißstein]: Kr Waldenburg 1,5 km; P für Nr. 1—25 Altwasser 1,5 km, für Nr 25—35 Waldenburg (Schles.) 1,5 km; eK kK E Altwasser 1 km; [1179 Ew].

Weißvorwerk Vw [Tiefenfurth]: Kr Bunzlau 22 km; P Tiefenfurth 2 km; E Waldau 9 km; [5 Ew].

Weißwasser D: Kr Ag eK E Habelschwerdt 12 km; P A Kieslingswalde (Kr. Habelschwerdt) 4 km; St Martinsberg; kK Neuwaltersdorf; 131 Ew.

Weißwasser D + Rg u. F, Zh, Kohlengr, Vw [Muskau Fgbz]: Kr Rothenburg OL 37 km; Ag kK Muskau 8 km; P E St eK Weißwasser (Oberlaus.) 1 km; A Muskau II; 6669 + 233 [u. 4, 8, 8, 4] Ew.

Weißwiese F [Rg Medar-Blechhammer]: Kr Cosel 9 km; P E Kandrzin 4 km; [9 Ew].

Weite Gut Kr Hirschberg = Paulinum.

Weite Mühle Vw [Grünberg]: Kr P E Grünberg (Schles.) 4, Bhf 5 km; [14 Ew].

Weitengrund Kol [Falkenberg + Ludwigsdorf]: Kr Neurode 10,5 km; P E Ludwigsdorf (Kr. Neurode] 4, Bhf 6 km; [47 + 132 Ew].

Weitewalke Kol [Auras]: Kr Wohlau 18,5 km; P Auras 2 km; E Kl Bresa 6 km; [50 Ew].

Weitzenberg D: Kr Ag eK E Neisse 4 km; P A St kK Großneundorf (Bz. Oppeln) 1 km; 262 Ew.

Weizenrodau D: Kr Ag eK Schweidnitz 4,5 km; P A St kK E Weizenrodau; 1129 Ew.

Welchenhäuser Kr Habelschwerdt s. Konradswalde.

Welikont Vw [Syrin]: Kr Ratibor 12,5 km; P Lubom (Oberschl.) 4 km; E Tworkau 5,5 km; [11 Ew].

Welkersdorf D + Rg + Fgbz: Kr Ag Löwenberg 12 km; P Schosdorf 3 km; E Langenöls 5 u. Greiffenberg 4 km; A St eK Welkersdorf; kK Greiffenberg; 1102 + 6 + 4 Ew.

Weltende Fb [Hirschberg]: Kr P Hirschberg (Schles.) 3 km; E Rosenau 3 km; [28 Ew].

Wembowitz D + Rg: Kr Ag kK Militsch 5 km; P Kraschnitz 3 km; A St eK E Wirschkowitz 2 km; 128 + 24 Ew.

Wenczlowitte Kol + Vw [Gülchen]: Kr Namslau 15,5 km; P Bankwitz 3,5 km; E Dammer 9 km; [189 + 4 Ew].

Wendisch-Hermsdorf D + Rg: Kr Sagan 38 km; Ag E Muskau 6 km; P Tschöpeln (Oberl.) 3 km; A kK Priebus; St Hermsdorf; eK Zibelle; 336 + 27 Ew.

Wendisch-Musta D + Rg: Kr Sagan 38 km; Ag P E A St eK kK Priebus 8 km; 214 + 39 Ew.

Wendisch-Ossig D + Rg: Kr Ag Görlitz 9 + 8 km; P E Nikrisch 5 km; A St eK Wendisch-Ossig; 425 + 15 Ew.

Wendrin D + Rg (m. F u. Zg): Kr Ag eK kK Rosenberg 8 km; P Kudoba (Oberschles.) 3 km; E Sausenberg 3 km; A St Wendrin; 232 + 333 Ew.

Wendstadt D + Rg: Kr Ag Guhrau 18,5 km; P kK Schabenau 2 km; E Gramschütz 15,5, Guhrau 19 km; A St Wendstadt; eK Herrnlauersitz; 124 + 39 Ew.

Wendzin D + Rg (m. F): Kr Ag Lublinitz 20 km; P A St kK E Schierokau 5, Bhf 4 km; eK Mollna; 711 + 204 Ew.

Wengelmühle M [Ellguth]: Kr E Rosenberg 16 km; P Sternalitz 2 km; [11 Ew].

Wengeln D + Rg: Kr Ag Lüben 30 km; P Jacobsdorf (Bz. Liegnitz) 1 km; E Persel 3 km; A KlKotzenau; St Wengeln; eK Kriegheide; kK Kotzenau; 191 + 30 Ew.

Wengern D: Kr Ag Oppeln 11 km; P A St Königshuld 1,5 km; E KlKottorz 2 km; eK Heinrichsfelde; kK GrKottorz; 880 Ew.

Wenighäuser Kol [Hassitz]: Kr P E Glatz 4 km; [67 Ew].

Wenig-Lessen D: Kr Ag Grünberg 19 km; P kK Großlessen 4 km; E PolnNettkow 8 km; A St Läsgen; eK Logau; 295 Ew.

Wenig-Mohnau D + Vw [Berghof]: Kr Schweidnitz 20 km; P E Mettkau 2,5, Bhf 3 km; Ag Zobten 9,5 km; A Berghof; St WenigMohnau; eK Domanze; kK GrMohnau; 558 [+ 74] Ew.

Wenig-Nossen D + Rg: Kr P Ag eK E Münsterberg (Schles.) 3, Bhf 4 km; A St kK GrNossen; 114 + 67 Ew.

Wenig-Rackwitz D (m. Stbrhs) + Rg (m. Stbr): Kr Ag E Löwenberg 6 + 7 km; P A eK kK Kesselsdorf (Schles.) 2 km; St WenigWalditz; 329 + 45 Ew.

Wenigtreben D: Kr Ag Bunzlau 16 km; P A St Kittlitztreben 2 km; E Oberleschen 11 km; eK Altöls; kK NdrSchönfeld; 152 Ew.

Wenig-Walditz D: Kr Ag E Löwenberg 10 km; P Ottendorf (Kr. Bunzlau) 2 km; A eK kK GrWalditz; St WenigWalditz; 264 Ew.

Wensewitz D + Rg + Kol [Strebitzko]: Kr Ag Militsch 14,5 km; P eK kK E Freyhan 4 km; A St Strebitzko; 79 + 9 [+ 23] Ew.

Wenzelshain Kol [Hausdorf]: Kr Neurode 6 km; P Hausdorf (Kr. Neurode) 0,5 km; E Centnerbrunn 3,5 km; [48 Ew].

Wenzeslausgrube Stkgr [Mölke]: Kr Neurode 6,5 km; P E Ludwigsdorf (Kr. Neurode) 4, Bhf 2 km; [18 Ew].

Wenzlowitz Kol [Chorzow]: Kr Kattowitz 5 km; P E Chorzow 2, Bhf 3 km; [518 Ew].

Werda D + Rg: Kr Rothenburg OL 19 km; Ag kK Muskau 18 km; P E A St Rietschen 2 km; eK Daubitz; 164 + 6 Ew.

Werdeck D (m. Werdecker Hain): Kr Ag eK Glatz 12 km; P Kunzendorf (Kr. Habelschwerdt) 7,5 km; A St E Ullersdorf 5,5 km; kK Heinzendorf; 57 Ew.

Werdeck D: Kr Rothenburg OL 19 km; Ag P E Priebus 5 km; A Sänitz; St eK Podrosche; kK Muskau; 62 Ew.

Werdenberg Neu- Vw [Köberwitz]: Kr Ratibor 18 km; P E Kuchelna 3 km; [63 Ew].

Werdermühle D: Kr Ag E Trebnitz 13 km; P Domnowitz 2 km; A St eK Cainowe; kK Kotzerke; 37 Ew.

Werdervorwerk Vw [Dieban]: Kr Steinau 12,5 km; P Großkreidel 4 km; E Steinau 12,5, Wohlau 12,5 km; eK Großendorf; kK Leubus; [6 Ew].

Werndorf D + Rg: Kr Ag E Trebnitz 8,5 km; P Klochellguth 2,5 km; A St MaßlHammer; eK Massel; kK Kotzerke; 152 + 39 Ew.

Wernerau Kr GrStrehlitz s. Lissok.

Wernersdorf D + Rg: Kr Ag Bolkenhain 10 km; P E Merzdorf (Kr. Bolkenhain) 2 km; A St eK Wernersdorf; kK Landeshut; 1015 + 18 Ew.

Wernersdorf Neu- Kol [Wernersdorf]: Kr Bolkenhain 8,5 km; P E Merzdorf (Kr. Bolkenhain) 3,5 km; [74 Ew].

Wernersdorf D: Kr Hirschberg 13 km; Ag E Hermsdorf u. K. 3 km; A St Petersdorf 3 km; P eK Kaiserswaldau (Riesengeb.) 1 km; kK Voigtsdorf; 273 Ew.

Wernersdorf D (m. Mauthh): Kr Ag eK Leobschütz 5 km; P kK Babitz (Kr. Leobschütz) 2,5 km; E A St Wernersdorf, Bhf 2 km; 351 Ew.

Wernersdorf Bhf [Wernersdorf]: Kr Leobschütz 7 km; P Hohndorf (Kr. Leobschütz 1,5 km; [4 Ew].

Wernersdorf D + Rg (m. Zg): Kr Schweidnitz 23 km; P eK E Rogau-Rosenau 2,5, Bhf 3,5 km; Ag Zobten 7 km; A St Wernersdorf; kK GrMohnau; 253 + 149 Ew.

Wersingawe D + Rg: Kr Ag Wohlau 11 km; P Polgsen 3,5 km; E Gellendorf 8 km; A St eK Wersingawe; kK GrStrenz; 171 + 51 Ew.

Weschelle D (m. M) + Rg: Kr Ag P eK kK E Falkenberg (Oberschles.) 1, Bhf 2,5 km; A St Schloß Falkenberg; 288 + 0 Ew.

Weschkau D: Kr Ag E Guhrau 11,5, Bhf 11 km; P kK Seitsch (Schles.) 3,5 km; A St Stroppen; eK Heinzendorf; 163 Ew.

Wescholke Kol [Muschlitz] + Vw m. F [Goschütz]: Kr GrWartenberg 22,5 km; P Festenberg 2 km; E GrGraben 7,5 km; [33 + 11 Ew].

Wesendorf D: Kr Ag E Kreuzburg 10, Bhf 11 km; P Ludwigsdorf (Oberschl.) 3 km; A St Matzdorf; eK Wilmsdorf; kK Lowkowitz; 116 Ew.

Wesolow Kol + Vw [Klutschau]: Kr E GrStrehlitz 10, Bhf 11 km; P Salesche 6 km; [9 + 14 Ew].

Wesolymühle M [D Krempa]: Kr GrStrehlitz 19 km; P Deschowitz 4 km; E Leschnitz 6 km; [22 Ew].

Wessely Weiler [Laskowitz]: Kr Rosenberg 25 km; P E Thule 1, Bhf 4 km; E Sausenberg 15 km; [34 Ew].

Wessig D + Rg: Kr Ag Breslau 8 km; P Klettendorf-Hartlieb 4 km; E Bettlern 3,5 km; A Woischwitz; St Breslau Land; eK Bresl. (St. Salvator); kK Oltaschin; 103 + 48 Ew.

Wessola Kol [KlDroniowitz]: Kr P E Lublinitz 1, Bhf 2 km; [143 Ew].

Wessola Kol [Jarschowitz]: Kr Neustadt 32 km; P Körnitz (Bz. Oppeln) 2,5 km; E Oberglogau 10 km; [88 Ew].

Wessolla Kol [Kottenlust]: Kr Gleiwitz 34,5 km; P E Tworog 4,5 km; [51 Ew].

Wessolla Vw [Laband]: Kr Gleiwitz 7 km; P E Laband 0,5 km; [108 Ew].

Wessolla Kol [Janow] + F [Rg Myslowitz]: Kr Kattowitz 12 km; P Brzezinka (Kr. Kattowitz) 5 km; E Myslowitz 6 km; [26 + 7 Ew].

Wessolla D (m. Glashütte) + F [Emanuelssegen]: Kr Pleß 37 km; Ag Myslowitz 6 km; P E Brzezinka (Kr. Kattowitz) 4, Bhf 5 km; A St Krassow; eK Anhalt; kK Lendzin; 756 [+ ca 140] Ew.

Wessolla Vw [Mikultschütz]: Kr Tarnowitz 16 km; P Mikultschütz 2 km; E Ludwigsglück 4 km; [35 Ew].

Wessolle Kol + Vw [Simmenau]: Kr Kreuzburg 26 km; P Simmenau 2 km; E Noldau 9 km; [73 + 3 Ew].

Wette Kr Neisse s. Deutsch-W u. Polnisch-W.

Wettschütz D: Kr Ag Glogau 17 km; P Pürschen 3 km; E Gramschütz 12 km; A St Würchland; eK Rostersdorf; kK Rietschütz; 267 Ew.

Wiązkowo Kol [Mokrau]: Kr Pleß 28 km; P E Nicolai 4 km; [30 Ew].

Wichelsdorf D + Rg: Kr Ag P St eK kK Sprottau 4 km; E Ebersdorf 2 km; A Wichelsdorf; 375 + 109 Ew.

Wichelsdorfer Stärkefabrik [Sprottau]: Kr P E Sprottau 4 km; [18 Ew].

Wichrau D (m. Kol OberW) + Rg: Kr Ag Rosenberg 17 km; P A St kK Botzanowitz 3 km; E Schoffschütz 16 km; eK Bischdorf; 511 + 48 Ew.

Wichulla Kr Oppeln = Grobla.

Wickendorf D: Kr Ag eK Schweidnitz 7,5 km; P A St Altjauernick 1 km; E Königszelt 5 km; kK NdrArnsdorf; 432 Ew.

Widawe Kol [Ottendorf]: Kr P E Großwartenberg 8, Bhf 9,5 km; [71 Ew].

Widek Kol [Miserau]: Kr E Pleß 10 km; P Miserau 1 km; [71 Ew].

Widerramühle M [D Danietz]: Kr Oppeln 16 km; P E Chronstau 5,5 km; [10 Ew].

Widow Vw [Makau]: Kr Ratibor 10 km; P E Großpeterwitz (Bz. Oppeln) 6,5 km; [27 Ew].

Wieczorekmühle M [Jastrzigowitz]: Kr Rosenberg 18 km; P Kostellitz 4 km; E Bankau 15 km; Klnb Landsberg 9 km; [6 Ew].

Wieczorke M [Bunkai]: Kr GrWartenberg 18 km; P Conradau 4 km; E GrGraben 15 km; [8 Ew].

Wiednitz D + Rg: Kr Ag Hoyerswerda 18 km; P E Wiednitz, Bhf 1 km; A St Bernsdorf; eK GroßGrabe i. Sachs.; kK Wittichenau; 526 + 27 Ew.

Wiedrowitz Kol [Mochau]: Kr Neustadt 22 km; P E Oberglogau 2, Bhf 3 km; [11 Ew].

Wiegelshof Kol [Karchowitz]: Kr Gleiwitz 11 km; P E Peiskretscham 4, Bhf 5,5 km; [71 Ew].

Wiegschütz D + Rg: Kr Ag P eK kK E Cosel (Schles.) 3,5 km; A St Wiegschütz; 921 Ew.

Wielepole Kol [AltPoppelau]: Kr Oppeln 23 km; P Poppelau (Kr. Oppeln) 2,5 km; E Löwen 13 km; [128 Ew].

Wielepole Königl. D + Rg (m. Josephshof): Kr Ag P eK kK E Rybnik 4, Bhf 5 km; A St Golleow; 482 + 27 Ew.

Wielepole-Pilchowitz D + Rg: Kr Ag Rybnik 15 km; P E A St kK Pilchowitz 1,5 km; eK Gleiwitz; 188 Ew.

Wielgy D: Kr GrWartenberg 31,5 km; P Heinrichsdorf (Bz. Breslau) 4 km; E Kraschnitz 17,5 km; Ag Neumittelwalde 19,5 km; A St eK Suschen; kK Tscheschen; 121 Ew.

Wielmirzowitz D + Rg: Kr Ag eK Cosel 10 km; P Mechnitz 6 km; E kK Leschnitz 3 km; A Raschowa; St Wielmirzowitz; 301 Ew.

Wielolanka Kol [Bachowitz + Dziedzitz]: Kr Ramslau 15 km; P E Noldau 3 km; [42 + 48 Ew].

Wiendorf Alt- D + Rg: Kr Ag Leobschütz 11 km; P A St eK kK Pommerswitz 2,5 km; E Steubendorf 2 km; [231 + 23 Ew].

Wiendorf Neu- Kol [Amaliengrund]: Kr Leobschütz 10 km; P E Steubendorf (Kr. Leobschütz) 3,5 km; [171 Ew].

Wienskowitz D + Rg (m. Zh 2 km): Kr Rosenberg 17 km; Ag eK kK P Landsberg (Oberschles.) 2 km; A St Klnb Wienskowitz; E Bankau 10 km; 218 + 119 Ew.

Wiensowitz M [Ostrosnitz]: Kr Cosel 12,5 km; P Gnadenfeld.

Wierau Groß- D (m. NeuM u. PfefferM) + **Klein-** D (m. HolzM u. WiesenM): Kr Ag Schweidnitz 13 + 11 km; P A St kK Großwierau 0 + 2 km; E Groß-Merzdorf 8,5 + 6,5 km; eK Hennersdorf; 541 + 478 Ew.

Wierischau D + Rg: Kr Ag Schweidnitz 7 km; P A St Kreisau 2 km; E Jacobsdorf 4 km; eK kK Kgl. Gräditz; 108 + 33 Ew.

Wiersbel D: Kr Falkenberg 16 km; Ag eK Friedland 5,5 km; P E Lamsdorf 2 km; A St Wiersbel; kK Psychod; 857 Ew.

Wiersbel I (Anth Graf Strachwitz) Rg: Kr Falkenberg 16 km; Ag eK Friedland 5 km; P E Lamsdorf 2,5 km; A St Wiersbel; kK Psychod; 74 Ew.

Wiersbel II (Anth Graf Praschma): Rg (m. F): Kr Falkenberg 15 km; Ag eK Friedland 7 km; P E Lamsdorf 4,5 km; A St Wiersbel; kK Psychod; 6 Ew.

Wiersbel III (Anth Graf Pückler-Burghautz) Rg (Neuvorwerk): Kr Falkenberg 16,5 km; Ag eK Friedland 3 km; P E Lamsdorf 5 km; A St Wiersbel; kK Psychod; 18 Ew.

Wiersbie D + Rg: Kr Ag eK E Lublinitz 7 km; A St Czieschowa; P kK Sodow 2 km; 160 + 167 Ew.

Wierschlesche D: Kr Ag eK E GrStrehlitz 10, Bhf 9 km; P St kK Himmelwitz 3 km; A Schloß GrStrehlitz; 324 Ew.

Wierschlesche Rg (m. F): Kr Ag E GrStrehlitz 11, Bhf 10 km; P St kK Himmelwitz 4,5 km; A Sandowitz; eK Zawadzki; 18 Ew.

Wierschy D + Rg: Kr Rosenberg 31 km; Ag Kreuzburg 12 km; P Wierschy; E eK Konstadt 6 km; A Domäne Bodland; St kK Bodland; 511 + 46 Ew.

Wiersebenne D + Rg: Kr Militsch 41 km; P Bargen (Schles.) 3 km; E Tschepline 1 km; Ag Trachenberg 11 km; A Beichau; St eK kK GrBargen; 66 + 12 Ew.

Wiersewitz Groß- D + Rg **u. Klein-** D + Rg: Kr Guhrau 9,5 km; P Ag kK Herrnstadt 8,5 u. 11 km; A St Wiersewitz; E Bienowitz 7 u. 9,5 km; eK Sandewalde; 166 + 89 u. 249 + 38 Ew.

Wiersewitz Neu- Kol + Vw [KlWiersewitz]: Kr Guhrau 12 km; P E Herrnstadt 10, Bhf 9,5 km; [26 + 15 Ew].

Wiery Kr Lublinitz; Theil von Kol Drindowe.

Wierznick (Wierschnik) Kol [Kunzendorf]: Kr E GrWartenberg 12, Bhf 10 km; P Stradam 11,5 km; [6 Ew].

Wiesa D + Rg (m. Zg): Kr Lauban 17 + 18 km; Ag P E kK Greiffenberg (Schles.) 1 + 2, Bhf 3 + 4 km; A Gebhardsdorf; St Wiesa; eK Ober-Wiesa; 338 + 41 Ew.

Wiesa D + Rg: Kr Rothenburg OL 17 km; Ag Niesky 10 km; P St Rengersdorf (Oberlauf.) 3 km; E Kodersdorf 6 km; A Wiesa; eK NdrRengersdorf; kK Muskau; 312 + 57 Ew.

Wiesau D (m. Kalkhaus) + Rg (m. Hedwigsbad): Kr Ag eK kK Bolkenhain 3 km; P E Alt-Röhrsdorf (Kr. Bolkenhain) 1 km; A St Röhrsdorf; 135 + 32 Ew.

Wiesau D + Rg: Kr Ag P E Bunzlau 4 km; A St Eichberg; eK kK NdrSchönfeld; 244 + 16 Ew.

Wiesau D + Rg (m. F u. Tschischwitzhof): Kr Ag Glatz 10 km; P A St kK Gabersdorf (Kr. Glatz) 2,5 km; E Birgwitz 4,5 km; 371 + 57 Ew.

Wiesau D + Rg: Kr Ag Glogau 17 km; P A St eK Wiesau (Kr. Glogau); kK GrLogisch; E Klopschen 5 km; 411 + 79 Ew.

Wiesau D: Kr Ag Neisse 14 km; P Kalkau 2,5 km; E eK Ottmachau 11 km; St kK Wiesau; A Dürr-Arnsdorf; 527 Ew.

Wiesau D + Rg (m. OF): Kr Sagan 23 km; Ag Halbau 9 km; P E A St Wiesau (Kr. Sagan); eK kK NdrHartmannsdorf; 1005 + 35 Ew.

Wieschonder Kol [Schemrowitz]: Kr Lublinitz 22 km; P E Schierokau 7, Bhf 8 km; kK Wyssoka; [105 Ew].

Wieschowa D + Rg: Kr Ag eK E Tarnowitz 11,5 km; P A St kK Wieschowa; 1970 + 196 Ew.

Wiese Gräflich D + Rg: Kr Ag eK E Neustadt OS 4,5 km; P A St Wiese Gräflich; kK Langenbrück; 2085 + 117 Ew.

Wiese Pauliner Rg + Kol [Mochau]: Kr Neustadt 22 km; P E Oberglogau 1,5, Bhf 2,5 km; 0 [+ 29] Ew.

Wiese Kol [Benkowitz]: Kr Ratibor 9 km; P E Tworkau 3 km; [102 Ew].

Wiese D (m. Zh) + Rg: Kr Ag Trebnitz 7,5 km; P Klnb Wiese (Kr. Trebnitz); E GrTotschen 6 km; A St Kapsdorf; eK Hochkirch; kK Schebitz; 198 + 114 Ew.

Wiesegrade D + Rg: Kr P Ag Oels (Schles.) 7 km; A St E Zessel 2 km; eK Allerheiligen; kK GrZöllnig; 113 + 95 Ew.

Wiesemühle M [Distelwitz]: Kr E GrWartenberg 7, Bhf 9,5 km; P Rudelsdorf (Bz. Breslau) 5,5 km; [11 Ew].

Wiesen Weiler [FreiKadlub]: Kr Rosenberg 12 km; P E Zembowitz 4 km; [160 Ew].

Wiesenberg D + Rg: Kr Ag Bolkenhain 12 km; P St eK kK Hohenfriedeberg 2 km; E Kauder 6 km; A Schollwitz; 81 + 0 Ew.

Wiesenhäuser Kol [Gabersdorf]: Kr Glatz 10 km; P Gabersdorf (Kr. Glatz) 2 km; E Birgwitz 6,5 km; [4 Ew].

Wiesenhäuser Kol [Wallisfurth]: Kr Glatz 10,5 km; P Wallisfurth 2,5 km; E Altheide 4,5 km; [58 Ew].

Wiesenhäuser Kol [Flinsberg]: Kr Löwenberg 38 km; P Ullersdorf (Bz. Liegnitz) 2 km; E Friedeberg (Queis) 10 km; [130 Ew].

Wiesenhäuser Kol [Waltersdorf]: Kr Löwenberg 21 km; P Langenau (Kr. Löwenberg, Schles.) 3 km; E Hirschberg 12 km; [43 Ew].

Wiesenhaus H [Tauchritz]: Kr Görlitz 12 km; P E Nikrisch 3 km; [4 Ew].

Wiesenhaus Kol [GrTschirbsdorf]: Kr Goldberg(-H) 25,5 km; P E Reisicht 2 km; eK Samitz; [5 Ew].

Wiesenhof Vw [Salesche]: Kr GrStrehlitz 14 km; P Salesche 2 km; E Leschnitz 12 km; [0 Ew].

Wiesenhof Vw [Heinrichau]: Kr P E Münsterberg (Schles.) 6,5, Bhf 6 km; A St Krelkau; [9 Ew].

Wiesenhof Kol + Vw [Leng]: Kr Ratibor 5,5 km; P E Nendza 7 km; [27 Ew].

Wiesenmühle M [Niecha]: Kr Görlitz 10 km; P E Nikrisch 2 km; [10 Ew].

Wiesenmühle M [D Tscheschdorf]: Kr Grottkau 23,5 km; P Gläsendorf (Kr. Grottkau) 2 km; E Münsterberg 3 km; kK Kamnig; [7 Ew].

Wiesenmühle M [Lobris]: Kr E Jauer 8 km; P Lobris 2 km.

Wiesenmühle M [Peterwitz]: Kr Jauer 4 km; P Peterwitz (Bz. Liegnitz) 2 km; E AltJauer 1 km.

Wiesenmühle WfrM [Lehn-Langenau]: Kr Leobschütz 23 km; P E Katscher 2 km; [8 Ew].

Wiesenmühle M [NdrLangenwaldau]: Kr Liegnitz 9 km; P E Arnsdorf (Kr. Liegnitz) 7,5, Bhf 9 km.

Wiesenmühle M [D Landsberg]: Kr Rosenberg 19 km; P Klnb Landsberg (Oberschles.) 1 km; E Bankau 13 km; [21 Ew].

Wiesenmühle Kr Schweidnitz s. Kl-Wierau u. ObKunzendorf.

Wiesenschenke Gh [Schosdorf]: Kr Löwenberg 15 km; P Schosdorf 3 km; E Greiffenberg 2 km; [5 Ew].

Wiesenthal D + 2 Rg (Ober- u. Nieder-) Kr Löwenberg 16 km; Ag kK Lähn 4 km; P A St eK Wiesenthal (Bz. Liegnitz); E Schmottseiffen (Lähn) 14 km; 601 + 26 u. 62 Ew.

Wiesenthal Nieder- D (m. Zh) + Rg (m. Torfh): Kr Ag Militsch 18,5 km; P eK Gontkowitz 4,5 km; E NdrWiesenthal; A St Wiesenthal; kK Strebitzko; 306 + 90 Ew.

Wiesenthal Ober- D + Rg: Kr Ag Militsch 19,5 km; P Sulmierzyce 4,5 km; E NdrWiesenthal 2 km; A St Wiesenthal; eK Gontkowitz; kK Strebitzko; 201 + 76 Ew.

Wiesenthal D: Kr Ag Münsterberg 10,5 km; P eK E Heinrichau (Bz. Breslau) 2,5, Bhf 2 km; A St kK Wiesenthal; 361 Ew.

Wiesenthal Kol [Schlegel]: Kr Neurode; P E Schlegel; [81 Ew].

Wiestrzica Kr Lublinitz s. Wystrice.

Wigandsthal Mfl: Kr Lauban 22 km; Ag Markliſſa 11 km; P Wigandsthal; E kK Friedeberg (Queis) 9 km; A St eK Meffersdorf; 562 Ew.

Wigon Kol [Drungawe]: Kr Gr-Wartenberg 22 km; P Goschütz 3,5 km; E Frauenwaldau 12,5 km; [33 Ew].

Wikoline D + Rg: Kr Guhrau 16,5 km; P E Wehrse (Bz. Breslau) 4 km; Ag eK kK Herrnstadt 5,5 km; A St Woidnig; 132+70 Ew.

Wilce F [Rg Albrechtsdorf]: Kr P E Rosenberg (Oberschles.) 6 km; [15 Ew].

Wilchwa D + Rg: Kr Rybnik 13 km; Ag P eK kK E Loslau 3 km; A St Schloß Loslau; 842 Ew.

Wilcza Nieder- D + Rg: Kr Ag eK Rybnik 12,5 km; P kK Pilchowitz 3 km; E Czerwionka 9,5 km; A St Wilcza; 609 Ew.

Wilcza Ober- D + Rg (Kempa): Kr Ag eK Rybnik 11,5 + 12,5 km; P kK Pilchowitz 3,5 km; E Czerwionka 8,5 + 7 km; A St Wilcza; 577 Ew.

Wildbahn D + Rg (m. F u. Ww): Kr Ag Militsch 22,5 km; P eK Gontkowitz 9,5 km; E Bratschelhof 8,5 km; A St Kollande; kK Strebitzko; 274 + 49 Ew.

Wildeborse Vw [Pirnig]: Kr Grünberg 24 km; P Liebenzig 5 km; E Nittritz 16 km; [5 Ew].

Wildeck F [Rg KlRauden]: Kr Rybnik 16 km; P E Rauden (Bz. Oppeln) 5,5 km; [4 Ew].

Wilde Gans Kol [Walditz]: Kr P E Neurode 4 km; [28 Ew].

Wildensteinsegengrube Stkgr [D Rosdzin]: Kr Kattowitz 4 km; P E Schoppinitz 3 km; [451 Ew].

Wildgrund D: Kr Ag Neustadt OS 10 km; P Arnoldsdorf 2,5 km; E eK Schnellewalde 7,5 km; A St kK Langenbrück; 238 Ew.

Wildschütz D (m. Bhf-Kol): Kr Ag Liegnitz 9 (11) km; P A St eK Kroitsch 2 km; E Wildschütz 2 km; kK Rothbrünnig; 601 Ew.

Wildschütz D (m. M) + Rg (m. Zg): Kr Ag Oels 19,5 km; P kK E Hundsfeld 4 km; A St Wildschütz; eK Gr-Weigelsdorf; 303 + 176 Ew.

Wilhelminegrube Zink- u. Bleierzgr in Scharley Kr Beuthen OS.

Wilhelminenhütte Kol u. Zkhw [Schoppinitz]: Kr Kattowitz 6 km; P E Schoppinitz 1 km; [2254 Ew].

Wilhelminenhütte Eisenhw [Rg Modlau]: Kr Bunzlau 22 km; P E Modlau 2 km; [36 Ew].

Wilhelminenhütte H [Rg Weiderwitz]: Kr P E Falkenberg (Oberschles.) 2 km; [16 Ew].

Wilhelminenort D: Kr Ag kK Militsch 15,5 km; P St Heinrichsdorf (Bz. Breslau) 2 km; E Bratschelhof 4,5 km; A eK E Wirschkowitz 12, Bhf 9 km; 187 Ew.

Wilhelminenort D + Rg (m. F u. Schf): Kr Oels 29,5 km; P Lampersdorf (Kr. Oels) 3,5 km; Ag E Bernstadt 14, Bhf 15 km; A St eK Fürstenellguth; kK Minken; 443 + 143 Ew.

Wilhelminenthal Kol + Vw [Deutsch-Kessel]: Kr Grünberg 9 km; P E Nittritz 5 km; [102 + 7 Ew].

Wilhelminenthal Kol [Ullersdorf]: Kr Rothenburg OL 14 km; P E Niesky 5 km; [37 Ew].

Wilhelminenthal Vw [Nährschütz]: Kr Steinau 13 km; P Köben 4 km; E Kulmikau 12,5 km; [12 Ew].

Wilhelmmühle M [Sternalitz]: Kr E Rosenberg 18, Bhf 17 km; P Sternalitz 3 km; [14 Ew].

Wilhelmsau Vw [Tschirnitz]: Kr Glogau 10 km; P E Gramschütz (Kr. Glogau) 6 km.

Wilhelmsbad Kr Rybnik = Romania.

Wilhelmsberg Kol [Proskau]: Kr E Oppeln 13,5 km; P Proskau 1,5 km; [146 Ew].

Wilhelmsberg Kol [Kornowatz]: Kr E Ratibor 10 km; P Kornowatz 2,5 km; [54 Ew].

Wilhelmsbruch D: Kr Guhrau 25,5 km; P Ag St kK Herrnstadt 8,5, Bhf 10 km; A Stadtvorwerk; eK Königsbruch; 82 Ew.

Wilhelmsburg Rg: Kr Ag kK Bolkenhain 8 km; P Merzdorf (Kr. Bolkenhain) 6 km; E Hartau 2,5 km; A St Nimmersath; eK Steinkunzendf u. Ketschdf; 4 Ew.

Wilhelmsdorf D: Kr GoldbergH; Ag Goldberg 16 km; P Großhartmannsdorf (Bz. Liegnitz) 4,5 km; E Neudorf a. Gbg 2 km; A St Gröditzberg; eK Wilhelmsdorf; kK ObGrHartmannsdorf; 529 Ew.

Wilhelmsdorf Kol [Pawlau]: Kr P E Ratibor 4,5 km; [58 Ew].

Wilhelmsfeld D + Rg: Kr Rothenburg OL 30 km; Ag Niesky 21 km; P E St eK Klitten 5 km; A Jahmen; kK Muskau; 61 + 12 Ew.

Wilhelmsglückgrube Stadtkr E Beuthen OS 2 km; P Scharley 1 km; [0 Ew].

Wilhelmshafen Gh Kr Breslau s. Bartheln.

Wilhelmshöh Etbl [Petersdorf]: Kr Hirschberg 15 km; P E Petersdorf (Riesengeb.) 2 km; [9 Ew].

Wilhelmshöh Gh + Kalkhaus [D Tiefhartmannsdorf]: Kr Schönau 10 + 13 km; P Berbisdorf (Schles.) 2 km; E Hirschberg 10 + 7 km; [7 + 4 Ew].

Wilhelmshöh Vw im Stadtkr Schweidnitz; Bhf 2,5 km.

Wilhelmshöhe Rst [Steinseiffen]: Kr Hirschberg 18 km; P E Krummhübel 1 km; [6 Ew].

Wilhelmshöhe Etbl [ObSalzbrunn]: Kr Waldenburg 7,5 km; P E Bad Salzbrunn 2,5, Bhf 3,5 km; [6 Ew].

Wilhelmshof Vw [Bunzlau]: Kr P E Bunzlau 1 km; [24 Ew].

Wilhelmshof Vw [Thamm]: Kr Glogau 22 km; P Buchwald (Kr. Glogau) 2 km; E Klopschen 11 km; [73 Ew].

Wilhelmshof Vw [Neuhütte]: Kr GrWartenberg 29 km; P Suschenhammer 6,5 km; E Kraschnitz 19,5 km; [9 Ew].

Wilhelmshütte Vw u. F [Rg Kalkowski]: Kr GrWartenberg 21 km; P Honig 4 km; E Antonin 11 km; [78 Ew].

Wilhelmshütte F [D Zawisc]: Kr Oppeln 44 km; P Wierschy 6 km; E Carlsruhe OS 14 km; [3 Ew].

Wilhelmshütte Eisengießerei [Eulau]; Kr E Sprottau 4 km; P Eulau-Wilhelmshütte.

Wilhelmsmühle WssrM [Suckau]: Kr Glogau 18 km; P E Kummernick 2 km; [8 Ew].

Wilhelmsort Kol [Ostrowine]: Kr Oels 14,5 km; P Pontwitz 5 km; E Gimmel 6 km; [80 Ew].

Wilhelmsort Kol [Strehlitz]: Kr Oels 10,5 km; P E Juliusburg 3,5, Bhf 5 km; [19 Ew].

Wilhelmsruh Rg: Kr Ag Breslau 4,5 km; P Breslau 16; E Breslau (OS) 5,5, (ROU) 4,5 km; A St Schwoitsch; eK Bresl. (Luther); kK (St. Michaelis); 72 Ew.

Wilhelmsthal Kol [Schlanz]: Kr Breslau 19 km; P Schlanz 1,5 km; E Koberwitz 4 km; [31 Ew].

Wilhelmsthal D (m. Josefsfeld): Kr Habelschwerdt 24 km; P A St kK Wilhelmsthal (Kr. Habelschwerdt); E Seitenberg 5,5 km; Ag eK Landeck 12 km; 566 Ew.

Wilhelmsthal Vw [ObSchreibersdorf]: Kr E Lauban 8 km; P Schreibersdorf (Kr. Lauban) 3 km; [7 Ew].

Wilhelmsthal Kol [Giersdorf]: Kr Neisse 18 km; P E Bischofswalde 5 km; [126 Ew].

Wilhelmsthal Kol [Wüstewaltersdorf]; Kr Waldenburg 18 km; P Wüstewaltersdorf (Bz. Breslau) 1 km; E Wüstegiersdorf 14 km, Charlottenbrunn 13 km; [161 Ew].

Wilhelmsthal D: Kr Ag E Wohlau 7,5, Bhf 8,5 km; P A St eK Polgsen 2,5 km; kK GrSchmograu; 52 Ew.

Wilka D + Rg: Kr Lauban 23 km; Ag Seidenberg 4 km; P E Seidenberg (Oberlausf.) Bahnhof 1 km; A St Wilka; eK Nieda; kK Schönberg; 308 + 36 Ew.

Wilkau D (m. Kol **Neu-W** 124 Ew) + Rg: Kr Ag E Glogau 11 km; P eK Schlichtingsheim 4 km; A St kK Wilkau; 421 + 56 Ew.

Wilkau D: Kr E Ag kK Namslau 6 km; P A St Wilkau (Kr. Namslau); eK Namslau u. Pangau; 714 Ew.

Wilkau Klein- + **Mittel-** 2 Vw [ObWilkau]: Kr P E Namslau 5—6 km; eK Pangau; [34 + 59 Ew].

Wilkau Ober- Rg + **Nieder-** Rg: Kr E Ag eK kK Namslau 5—6 km; P A St Wilkau (Kr. Namslau); 150 + 149 Ew.

Wilkau D + Rg: Kr Neumarkt 14,5 km; P E Ag Canth 7, Bhf 5 km; A St kK Wilkau; eK GrPeterwitz; 202 + 114 Ew.

Wilkau D: Kr Neustadt 17 km; Ag eK E Oberglogau 9, Bhf 10 km; P A St kK Deutsch-Müllmen 3 km; 337 Ew.

Wilkau Groß- D (m. Bhf) + Rg: Kr Ag kK Nimptsch 4 km; P eK E Groß-wilkau; A St Quanzendorf; 567 + 149 Ew.

Wilkau D + Rg: Kr Ag eK Schweidnitz 6 km; P kK E Weizenrodau 2 km; A St Wilkau; 446 + 73 Ew.

Wilkawe Groß- D + Rg (m. Schf u. Zg): Kr Trebnitz 13 km; Ag eK kK Prausnitz 4,5 km; P E Obernigk 6 km; A St Puditsch; 84 + 97 Ew.

Wilkawe Klein- D + Rg (m. Schf): Kr Trebnitz 13,5 km; Ag kK Prausnitz 4,5 km; P E Obernigk 5,5 km; A St Puditsch; eK Karoschke; 166 + 59 Ew.

Wilkmühle Kol [Berun]: Kr Pleß 18 km; P Altberun 3 km; E Neuberun 7,5 km; [11 Ew].

Wilkowe Kol [GrLagiewnik]: Kr E Lublinitz 8 km; P Pawonkau 4 km; [10 Ew].

Wilkowitz D: Kr Ag Breslau 19 km; P E Wangern 6, Bhf 7 km; A St Alt-Schliesa; eK GrPeiskerau; kK Rothsürben; 80 Ew.

Wilkowitz Klein- D + Rg: Kr Gleiwitz 20 km; Ag P kK E Tost 3,5, Bhf 5 km; A St Kottlischowitz; eK Tost-Peiskretscham; 234 + 76 Ew.

Wilkowitz Groß- D + Rg: Kr Ag eK E Tarnowitz 8 km; P kK Breslawitz 4 km; A St GrWilkowitz; 376 + 167 Ew.

Wilkowy D + Rg: Kr Pleß 23 km; Ag eK kK Nicolai 5 km; P E Tichau 3,5, Bhf 2,5 km; A St Wyrow; 607 + 37 Ew.

Willenberg Zh [Liegnitzer Vorwerke]: Kr Liegnitz 3 km; P E Neuhof (Kr. Liegnitz) 3 km; [295 Ew].

Willenberg Kol + Rst auf dem Willenberge [D + Rg NdrRöversdorf]: Kr P Schönau (Katzbach) 3 km; E Willenberg 1 km; [37 + 2 Ew].

Willkowe D + Rg: Kr Militsch 18 km; Ag eK E Trachenberg 17,5 km; E Sulau 12 km; P St kK Radziunz 8,5 km; A Schmiegrode; 137 + 6 Ew.

Willmannsdorf D (m. Kalkbrennereien): Kr Ag Jauer 16 km; P Seichau 4 km; E Brechelshof 11 km; A St eK kK Pombsen; 221 Ew.

Willmannshöh Kr Jauer s. BräuersGh.

Willschau D + Rg: Kr Ag Glogau 13 km; P E A St eK Gramschütz (Kr. Glogau) 4 km; kK Hochkirch; 116 + 17 Ew.

Willwitz D: Kr Ag Münsterberg 12,5 km; P E Heinrichau (Bz. Breslau) 4,5 km; A St Wiesenthal; eK Neobschütz; kK Alt-Heinrichau; 179 Ew.

Wilme Vw [Türpitz]: Kr Strehlen 20,5 km; P Schreibendorf (Kr. Strehlen) 3,5 km; E Oberrosen 5 km; A St Poln-Jägel; [42 Ew].

Wilmsdorf Kol [Glatz]: Kr P E Glatz 3 km; [20 Ew].

Wilmsdorf Alt- D (m. Kol): Kr Ag eK Glatz 7,5 km; P A St kK E Alt-Wilmsdorf; 1053 Ew.

Wilmsdorf Nieder-Alt- Rg: Kr Ag eK Glatz 5 km; P A St kK Altwilmsdorf 2,5 km; E NdrAltwilmsdorf; 15 Ew.

Wilmsdorf Ober-Alt- Rg (m. F): Kr Ag eK Glatz 13,5 km; P A St kK Altwilmsdorf 3 km; E Altheide 2, Altwilmsdorf 3 km; 22 Ew.

Wilmsdorf Neu- D: Kr Ag eK Habelschwerdt 15 km; P kK Altwilmsdorf 4,5 km; E Altheide 1 km; A Alt-Lomnitz; St Neu-Wilmsdorf; 412 Ew.

Wilmsdorf D + Rg: Kr Ag Kreuzburg 12 km; P E kK Pitschen 7 km; A St eK Wilmsdorf; 180 + 151 Ew.

Wilmsdorf Alt- D: Kr Neisse 18 km; Ag St eK kK E Patschkau 6, Bhf 7,5 km; P Schwammelwitz 2 km; A Geseß; 313 Ew.

Wilschkowitz D: Kr Nimptsch 21,5 km; P E Stein (Kr. Nimptsch) 3,5 km; Ag Zobten 8,5 km; A St Wilschkowitz; eK kK Naselwitz; 521 Ew.

Wiltsch (schles.) D (F s. Giersdorf): Kr Ag Frankenstein 14,5 km; P kK Gabersdorf (Kr. Glatz) 3,5 km; E Silberberg 6,5, Wartha 10,5 km; A St eK Giersdorf; 138 Ew.

Wiltsch D + Rg: Kr Ag eK Glatz 13,5 km; P A St kK Gabersdorf (Kr. Glatz) 3,5 km; E Glatz 13,5, Wartha 10, Silberberg 6,5 km; 86 + 15 Ew.

Wiltscha Kr Rybnik s. Wilcza.

Wiltschau D + Rg (m. Vw u. Zg): Kr Ag Breslau 17 km; P A St eK Wiltschau; E Rothsürben 7 km; kK Prisselwitz; 486 + 136 Ew.

Wiltscherhäuser Kol [Gabersdorf]: Kr E Glatz 12,5 km; P Gabersdorf (Kr. Glatz) 2,5 km; [13 Ew].

Wilxen D: Kr Ag Neumarkt 21 km; P E Kleinbresa 4 km; A St Marschwitz; eK Herrnprotsch; kK Wilxen; 421 Ew.

Wilxen Kr Trebnitz s. Heidewilxen.

Wimislow Kol [KlZyglin]: Kr Tarnowitz 9 km; P E Georgenberg (Oberschles.) 1,5, Bhf 3,5 km.

Winau D + Dom: Kr Ag eK kK E Oppeln 6 km; P Vogtsdorf (Kr. Oppeln) 1,5 km; A St Sczepanowitz; 215+76 Ew.

Windhund Gh [Rg Kollm]: Kr Rothenburg OL 20 km; P Sproitz 1 km; E Niesky 8 km; [12 Ew].

Windisch-Borau D + Rg: Kr Freystadt 8 km; Ag Beuthen (Bz. Liegnitz) 13 km; P E A St eK kK Neustädtel (Bz. Liegnitz) 4, Bhf 3 km; 86+31 Ew.

Windisch-Marchwitz D + Rg + KglF-Rev [OF Namslau]: Kr P E Ag kK Namslau 8 km; A WindMarchwitz; St Windisch- u. GrMarchwitz; eK Prietzen; 362+77 [+10] Ew.

Wingendorf D + Rg (m. Vw): Kr Ag kK Lauban 4 km; P E A St Holzkirch (Queis) 2 km; eK Wingendorf; 278+28 Ew.

Winkeldorf D: Kr Habelschwerdt 18,5 km; P E Raiersdorf (Schles.) 5,5, Bhf 4,5 km; Ag A eK kK Landeck 5 km; St NdrThalheim; 272 Ew.

Winkelhäuser Kol [Cosel]: Kr Sagan 32 km; P Großreichenau 3 km; E Christianstadt 11 km.

Winkelmühle Kol (m. M) [GrGraben]: Kr Oels 19,5 km: P E Großgraben 2, Bhf 3 km; [60 Ew].

Winkelmühle M [Spahlitz]: Kr P E Oels (Schles.) 6, Bhf 7 km; [14 Ew].

Winklerhütte Zg [Rg Groditz]: Kr Falkenberg 6,5 km; P E Schiedlow 1,5 km; [41 Ew].

Winklersche Schneidemühle WssrM (NdrNeundorf]: Kr P Rothenburg (Oberlaus.) 2 km; E Horka 6 km; [8 Ew].

Winsdorf D: Kr Neisse 14 km; Ag eK Ziegenhals 6 km; P A St kK E Deutsch-Wette 1, Bhf 2,5 km; 274 Ew.

Winzenberg D + Rg: Kr Ag eK Grottkau 10,5 km; P kK Koppitz 3,5 km; E Falkenau 6,5 km; A St Winzenberg; 664+146 Ew.

Winzig Stadt (m. Chh, Lustwald, 3 Zgln): Kr Wohlau 15,5 km; P Ag A St eK kK E Winzig, Bhf 2 km; 1851 Ew.

Winzig Vor- Kr Wohlau s. Vorwinzig.

Wioska Kol [Imielin]: Kr Pleß 25 km; P E Imielin 2,5 km; [168 Ew].

Wioske D: Kr P Ag eK kK St E Großwartenberg 1, Bhf 3,5 km; A Klein-Kosel; 437 Ew.

Wirrwitz D + Rg: Kr Ag Breslau 21,5 km; P Koberwitz (Bz. Breslau) 4 km; A St eK kK E Wirrwitz, Bhf 1 km; 692+218 Ew.

Wirrwitz Vw [Wirrwitz]: Kr Breslau 21 km; P Koberwitz (Bz. Breslau) 3,5 km; E Schönbankwitz 0,5 km; [51 Ew].

Wirschkowitz D (m. F) + Rg (m. Zg): Kr Ag kK Militsch 8 km; P E A St eK Wirschkowitz, Bhf 3 km; 615+170 Ew.

Wischawe D + Rg: Kr Ag P E eK kK Trebnitz (Schles.) 2 km; A St Neuhof; 29+54 Ew.

Wischke D: Kr Ag P eK Neisse 5 km; E Wischke; A St kK Neunz; 228 Ew.

Wischnitz D + Rg: Kr Gleiwitz 26 km; Ag E Tost 5,5, Bhf 7 km; P A St Schwieben 3 km; eK Tost-Peiskretscham; kK Wischnitz; 244+115 Ew.

Wischütz D + Rg (m. NdrVw): Kr Wohlau 19,5 km; P kK E Krehlau 2,5 km; A St eK Wischütz; Ag Winzig 7 km; 337+101 Ew.

Wisgoda Kr Namsl. s. Sabiok-Wygoda.

Wispa H [Rg Niebotschau]: Kr Ratibor 11,5 km; P Lubom (Oberschles.) 5 km; E Tworkau 7 km; [6 Ew].

Wissoka F [Rg NdrBelk]: Kr Rybnik 13 km; P E Friedrichsgrube 4 km; [6 Ew].

Witnie Kol [Rippin + Kraschen-Niefken]: Kr E GrWartenberg 11,5, Bhf 14 km; P Neumittelwalde 8,5 km; [118+26 Ew].

Witt Kol [Berun]: Kr Pleß 19 km; P Altberun 1 km; E Neuberun 8 km; [16 Ew].

Wittenau Vw [Uschütz]: Kr Rosenberg 32 km; P Uschütz 3 km; E Pitschen 13 km; [13 Ew].

Wittgenau D: Kr Ag P E eK kK Grünberg (Schles.) 5, Bhf 6 km; A Schweinitz; St Kämm. Grünberg; 287 Ew.

Wittgendorf Nieder- D + Rg: Kr Goldberg-(Haynau) 23,5 km; Ag P E kK Haynau (Schles.) 6, Bhf 7 km; A St eK Kreibau; 331 Ew.

Wittgendorf Ober- (Alt- u. Neu-) D + Kol [Tammendorf]: Kr Goldberg(-H) 24 km; Ag kK Haynau 7 km; E Kaiserswaldau 6 km; P A St eK Kreibau 4 km; 190 [+30] Ew.

Wittgendorf D + Fgbz: Kr Ag Landeshut 10 km; P E A St kK Wittgendorf (Schles.) eK Gießmannsdorf; 1250+3 Ew.

Wittgendorf Neu- Kol [Wittgendorf]: Kr Landeshut 7 km; P Schwarzwaldau 2 km; E Wittgendorf 3 km; [20 Ew].

Wittgendorf D + Rg (m. Obervw): Kr Ag E Sprottau 9, Bhf 10 km; P A Rückersdorf (Schles.) 6 km; St eK Wittgendorf; kK Hertwigswaldau; 537+96 Ew.

Wittichenau Stadt: Kr Ag E Hoyerswerda 7, Bhf 6 km; P A St eK kK Wittichenau; 2099 Ew.

Wittoslawitz D: Kr Cosel 18 km; Ag Gnadenfeld 11 km; P E Polnisch-Neukirch 4 km; A St Czienskowitz; eK Ratibor; kK Grzendzin; 398 Ew.

Wölfelsdorf D (m. Feldhsr) + Rg (m. Nieder- u. Oberhof): Kr Ag eK E Habelschwerdt 6,5, Bhf 5 km; P A kK Wölfelsdorf; St Habelschwerdt u. Wölfelsdorf; 1680+100 Ew.

Wölfelsgrund D (m. Hinterberg 106, Hofeberg 106, Steingrund 62 Ew) + Fgbz: Kr Ag eK Habelschwerdt 14,5 km; P Wölfelsgrund; E kK Ebersdorf 9, Bhf 6,5 km; A Wölfelsdorf + Schneeberg; St Wölfelsdorf; 647 + 27 Ew.

Wohlau D + Rg: Kr Ag eK Pleß 15 km; P A St Guhrau (Kr. Pleß) 5,5 km; E Jawiscowice 8 km; kK Wohlau; 757 + 4 Ew.

Wohlau Stadt: Kr P Ag St eK kK E Wohlau; 4698 Ew.

Wohlau Alt- D (m. WffrM) + **Ober-** Rg + **Nieder-** Rg: Kr Ag kK E Wohlau 4, Bhf 4,5 km; P A St eK Altwohlau; 338 + 77 + 98 Ew.

Wohlen F [OF Kohlfurt]: Kr Görlitz 40 km; P E Kohlfurt 6 km; [3 Ew].

Wohnwitz D + Rg: Kr Ag Neumarkt 17 km; P E Kleinbresa 3, Bhf 4 km; A St Krampitz; eK Belkau; kK Nippern; 151 + 47 Ew.

Woidnig D + F [Fgbz Woidnig]: Kr Guhrau 18,5 km; P Ag eK kK Herrnstadt 5,5 km; E Herrnstatt 7, Rawitsch 6,5 km; A St Woidnig; 215 [+6] Ew.

Woidnig Kgl OF (Fgbz m. 6 FF): Kr Guhrau 18,5 km; P Ag eK kK Herrnstadt 5,5 km; E Herrnstadt 7, Rawitsch 6,5 km; A Woidnig Forst; St Woidnig; 56 Ew.

Woigwitz D: Kr Breslau 21 km; Ag P eK Canth 4,5 km; E Canth 6 km; A St Schosnitz; kK Polsnitz; 363 Ew.

Woinowitz D (m. Vw u. Zuckerfb): Kr Ag eK Ratibor 7,5 km; P A St kK E Woinowitz (Schles.), Bhf 2 (Zfb 9) km; 999 Ew.

Woinowitz Bhf + H [D Lekartow]: Kr Ratibor 6,5 km; P Woinowitz (Schles.) 2 km; [34 Ew].

Woischau D: Kr Ag E Glogau 9, Bhf 10 km; P eK Weißholz 2 km; A St Golgowitz; kK Wilkau; 164 Ew.

Woischnik Stadt + Rg (Schloß) + Fgbz: Kr Ag Lublinitz 31 km; P A St kK Woischnik; E Stahlhammer 13 km; eK Ludwigsthal; 1457 + 201 + 0 Ew.

Woischwitz D (m. Fb Silesia): Kr Ag Breslau 5,5 km; P A E Woischwitz; St Breslau Land; eK Bresl. (St Salvator); kK Oltaschin; 906 Ew.

Woiska D + Rg I, II + Rg III: Kr Gleiwitz 23 km; Ag Peiskretscham 11 km; P Langendorf (Kr. Gleiwitz) 4 km; E Tworog 8 km; A Brynnek; St Woiska; eK Tarnowitz; kK Wischnitz; 316 + 45 + 41 Ew.

Woislawitz D + Rg: Kr Kreuzburg 20 km; Ag E kK Pitschen 8 km; P St A eK Roschkowitz 3 km; 147 + 19 Ew.

Woislowitz D + Rg: Kr P Ag St eK kK E Nimptsch 2,5 km; A Petrikau; 41 + 67 Ew.

Woisselsdorf D: Kr Ag P eK E Grottkau 4 km; A St Lichtenberg; kK Woisselsdorf; 398 Ew.

Woistrasch D: Kr Falkenberg 18 km; Ag P eK kK Friedland (Bz. Oppeln) 3,5 km; E Lamsdorf 6 km; A St Schloß-Friedland; 195 Ew.

Woitscheke D + Vw [Lansitz]: Kr Ag kK Grünberg 10 km; P E St eK Rothenburg (Oder) 4 km; A Kämmerei Grünberg; 139 [+13] Ew.

Woitschinberg Rg: Kr Ag kK Grünberg 13 km; P E eK Rothenburg (Oder) 7 km; A Kämmerei Grünberg; St Plothow; 28 Ew.

Woitsdorf D (m. M) + **Ober- u. Nieder-** 2 Rg: Kr Goldberg H; Ag Goldberg 14 km; P E kK Haynau (Schles.) 8, Bhf 9 km; A Brockendorf; St eK Konradsdorf; 417 + 113 Ew.

Woitsdorf Neu- Kol [Woitsdorf]: Kr Goldberg(-H) 16,5 km; P E Haynau (Schles.) 4,5, Bhf 5,5 km; [27 Ew].

Woitsdorf Groß- D + Rg (m. F): Kr Ag eK kK Gr Wartenberg 8 km; P E Stradam 6, Bhf 7 km; A St Schollendorf; 246 + 144 Ew.

Woitsdorf Klein- D (m. M) + Rg: Kr P Ag eK kK E Großwartenberg 1, Bhf 2,5 km; A St Schloß Wartenberg; 187 + 22 Ew.

Woitsdorf D (m. M) + Rg (m. Nieder- u. Oberhof): Kr Oels 20—22 km; P Ag E Bernstadt (Schles.) 4,5—6,5 km; A St eK Woitsdorf; kK Namslau; 370 + 285 Ew.

Wojtyla Kol [Brinnitz]: Kr Oppeln 20 km; P Kupp 1,5 km; E Murow 8 km; [54 Ew].

Woitz D (m. Zh) + Rg: Kr Grottkau 33 km; Ag P St eK Ottmachau 3 km; E Giesmannsdorf 4,5 km; A kK Woitz; 1042 + 17 Ew.

Wolfersdorf D + Rg: Kr Ag Sprottau 23 km; P Jacobsdorf (Bz. Liegnitz) 4 km; E Wolfersdorf; A eK kK Primkenau; St Weißig; 208 + 30 Ew.

Wolfgangsgrube Stkgr [Rg Ruda]: Kr Zabrze 4,5 km; P Poremba 1 km; E Ruda 2 km; [100 Ew].

Wolfsberg 2 Gh (Goldberger Vorwerke]: Kr Goldberg H; P E Goldberg (Schles.) 3 km; [8 Ew].

Wolfsdorf D + Rg (m. F) u. Vw [Goldberger Vorwerke]: Kr Goldberg H; Ag P E St eK kK Goldberg (Schles.) 4,5 km; A Wolfsdorf; 700 [u. 7] Ew.

Wolfsdorf D + Rg: Kr Ag Neumarkt 18,5 km; P E Kleinbresa 3 km; A St Leonhardwitz; eK Belkau; kK Nippern; 78 + 41 Ew.

Wolfsdorf D: Kr Ag Sagan 8 km; P E Hansdorf (Bz. Liegnitz) 4 km; A St eK Cunau; kK NdrHartmannsdorf; 127 Ew.

Wolfshäuser Kol [Schlegel]: Kr Neurode 8,5 km; P E Schlegel 3 km; [14 Ew].

Wolfshäuser s. Cranz Kr Wohlau.

Wolfshain D + Rg: Kr Ag Bunzlau 14 km; P E Kaiserswaldau (Kr. Goldberg-Haynau) 2, Bhf 1 km; A St Thomaswaldau; eK kK ObThomaswaldau; 87 + 125 Ew.

Wolfshau Kol [Gebirgsbauden]: Kr Hirschberg 18 km; Ag Schmiedeberg 8 km; P E Krummhübel 3 km; A Seidorf; St Gebirgsbauden; eK kK Arnsdorf; [76 Ew].

Wolfskretscham Gh [Sibyllenort]: Kr Oels 14,5 km; P E Sibyllenort 2,5, Bhf 0 km; [14 Ew].

Wolfsmühle M [Mühlrädlitz]: Kr Lüben 9 km; P Mühlrädlitz 2 km; E Bielwiese 6 km; [4 Ew].

Wolfsteich Hegerh [Leobschütz]: Kr Leobschütz 8 km; P E Steubendorf (Kr. Leobschütz) 2, Bhf 3 km; [4 Ew].

Wolfsvorwerk Kr Neurode = Kaltvw.

Wolfswinkel Besitzung u. Fb [Stadtkr Breslau]: P Breslau 1; E Breslau (OS) 3 km; [108 Ew].

Wolfswinkel F [Eckersdorf]: Kr Namslau 9 km; P E Nassadel 4 km; [8 Ew].

Wollentschin D + Vw [AltKarmunkau]: Kr Ag E Rosenberg 14, Bhf 13 km; P kK Sternalitz 4 km; A eK Bischdorf; St AltKarmunkau; 201 [+7] Ew.

Wollnymühle M [D Lasisk]: Kr E Gr-Strehlitz 7,5, Bhf 6,5 km; P Himmelwitz 4 km; [6 Ew].

Wolmsdorf D + **Nieder-** Rg (m. Vw): Kr Ag P eK kK Bolkenhain 4 km; E Kauder 3 km; A St Wolmsdorf; 541 + 57 Ew.

Wolmsdorf Ober- Rg: Kr Ag P E eK kK Bolkenhain 1,5 km; A St Wolmsdorf; 41 Ew.

Wolmsdorf D: Kr Frankenstein 12,5 km; P St eK Camenz (Schles.) Ort 3,5 km; St Camenz B; Ag Reichenstein 6 km; E Wolmsdorf 0,5 km; kK Reichenau; 380 Ew.

Wolmsdorf D: Kr Habelschwerdt 17 km; P A E Seitenberg (Bz. Breslau) 3, Bhf 5 km; Ag eK Landeck 11,5 km; St kK Konradswalde; 185 Ew.

Wolz Kol [Dammer]: Kr Namslau 17 km; P E Dammer (Kr. Namslau) 4, Bhf 5 km; [15 Ew].

Womiatke Kol [Friedersdorf]: Kr Hoyerswerda 17 km; P E Lohsa (Bz. Liegnitz) 2, Bhf 4 km; [9 Ew].

Wonnwitz D + Rg: Kr Ag E Nimptsch 7,5 km; P Reichau (Schles.) 2 km; A St Ruschkowitz; eK Siegroth; kK Prauß; 50 + 46 Ew.

Worpie Kol + Vw [Bobrek]: Kr Beuthen 4 km; P Karf 1 km; E Bobrek 0,5 km; [48 + 8 Ew].

Woschczytz D + Rg: Kr Pleß 19 km; Ag eK Sohrau 6 km; P A St kK Woschczytz (Kr. Pleß); E Orzesche 9 km; 420 + 64 Ew.

Woschütz Neu- Vw [Pyschcz]: Kr Ratibor 14 km; P Pyschcz 2 km; E Tworkau 6 km; [52 Ew].

Wossinka Kol [Gablenz]: Kr Rothenburg OL 34 km; P E Muskau 5 km; [120 Ew].

Woyska Kr Gleiwitz s. Woiska.

Wrablowetz Kol [Ludgierzowitz + Stadt Hultschin + Langendorf]: Kr Ratibor 28,5 km; P Hultschin 3 km; E Przywos 5 km; [197 + 18 + 2 Ew].

Wrangelschacht Stkgr [NdrHermsdorf]: Kr Waldenburg 4 km; P Hermsdorf (Bz. Breslau) 1,5 km; E Fellhammer 4 km; [8 Ew].

Wrbkau D + Rg: Kr Ag Ratibor 21 km; P Steuberwitz 4,5 km; E DtschKrawarn 8 km; A St kK Odersch; 172 Ew.

Wreske D: Kr Ag eK E Oppeln 8 km; P A St kK Chroszinna 3,5 km; 452 Ew.

Wronin D + Rg: Kr Cosel 19 km; Ag Gnadenfeld 8 km; P A St Wronin; E Bauerwitz 11, PolnNeukirch 8 km; eK Ratibor; kK Grzendzin; 1101 Ew.

Wrzessin D + Rg (m. F): Kr eK Ratibor 20,5 km; Ag P kK Hultschin 6 km; E A Kreuzenort 10 km; St Wrzessin; 431 Ew.

Wrzosse Rg: Kr Ag kK Kreuzburg 7 km; E Bankau 4 km; P A St eK Ludwigsdorf (Oberschles.) 2 km; 104 Ew.

Wrzosy Kol [GrPatschin]: Kr Gleiwitz 16 km; P Großpatschin 2 km; E Patschin 2,5 km; [34 Ew].

Wrzosy Vw [ObWilcza]: Kr Rybnik 12,5 km; P E Pilchowitz 5 km; [6 Ew].

Wühleisen D: Kr Ag Glogau 20 km; P Neugabel (Kr. Sprottau) 4 km; E Quaritz 5,5 km; A St Baunau; eK Schönau; kK GrKauer; 79 Ew.

Wültschkau D (m. Zh) + Rg (m. Vw u. Zg): Kr Ag Neumarkt 7,5 km; P E Maltsch (Schles.) 4 km; A St Rausse; eK Wültschkau; kK Camöse; 310—111 Ew.

Wünschelburg Stadt: Kr Neurode 14,5 km; P Ag A St eK kK E Wünschelburg; 2703 Ew.

Wünschendorf D (m. Chamottefb) + Rg (m. F): Kr Ag P E kK Lauban 4 + 3, Bhf 5 + 4 km; A St Wünschendorf; eK SächsischHaugsdorf; 596 + 27 Ew.

Wünschendorf D + Rg: Kr Löwenberg 17 km; Ag Lähn 6 km; P Matzdorf 2 km; E Schmottseiffen (Lähn) 8 km; A Tschischdorf; St eK Wünschendorf; kK KlRöhrsdorf; 323 + 7 Ew.

Würben D + Rg: Kr Ag Grottkau 9 km; P kK E Giersdorf (Oberschles.) 2,5 km; A St Striegendorf; eK Arnsdorf; 160 + 20 Ew.

Würben D + Rg: Kr Neisse 14 km; Ag eK E Ottmachau 7 km; P A St kK Kalkau 4 km; 262 + 84 Ew.

Würben D: Kr Ag Ohlau 9,5 km; P kK Würben (Kr. Ohlau); E Leisewitz 5,5 km; A St Polwitz; eK Marschwitz; 830 Ew.

Würben D + Rg (m. Wasserkunst u. Zg): Kr Ag Schweidnitz 6,5 km; P A St eK kK Würben (Kr. Schweidnitz); E Saarau 5 km; 912 + 146 Ew.

Würbenthal Neu- Kol [Hohndorf]: Kr Leobschütz 10,5 km; P Bauerwitz 4 km; E Wernersdorf 4 km; [53 Ew].

Würbitz Groß- D + **Klein-** D: Kr Freystadt 20 + 18 km; P E Ag A St eK kK Beuthen (Bz. Liegnitz) 3 + 5 km; 134 + 36 Ew.

Würbitz Kr Kreuzburg s. Deutsch-W. u. Polnisch-W.

Würchland D + Rg: Kr Ag Glogau 14 km; P Pürschen 2 km; E Gramschütz 9 km; A St Würchland; eK Rostersdorf; kK Rietschütz; 113 + 50 Ew.

Würchwitz D + Rg: Kr Ag Glogau 11 km; P E Klopschen 2 km; A St Gleinitz; eK kK Jakobskirch; 186 + 98 Ew.

Würchwitz Rg: Kr Ag Liegnitz 18 km; P A St eK Klnb Großwandriß 2 km; E ObMois 10,5 km; kK Wahlstatt; 90 Ew.

Würfelhäuser Kol [Wiesenthal]: Kr Löwenberg 17 km; P Schönwaldau (Bz. Liegnitz) 3 km; E Schmottseiffen (Lähn) 15 km; [28 Ew].

Würgsdorf D: Kr Ag P E kK Bolkenhain 3 km; A St eK Würgsdorf; 1293 Ew.

Würgsdorf Neu- Kol (m. Vw, Sandzg, Zh) [Würgsdorf]: Kr Bolkenhain 3 km; P E Altröhrsdorf (Kr. Bolkenhain) 2 km; [87 Ew].

Würgsdorf Nieder- Rg: Kr Ag E kK Bolkenhain 2 km; P A St eK Würgsdorf 1,5 km; 59 Ew.

Würgshalbendorf Kr Bolkenhain = Halbendorf.

Würtsch-Helle D + Rg (m. Zg) + F [Panten]: Kr Ag Lüben 14 km; P E Vorderheide 6 km; A St eK kK Kaltwasser; 302 + 57 [+ 10] Ew.

Württemberg D + Rg: Kr P E Ag eK kK Oels (Schles.) 2 km; A St Spahlitz; 96 + 65 Ew.

Würzen D: Kr Ag Trebnitz 10 km; P E Obernigk 6 km; A St Märtinau; eK kK Prausnitz; 179 Ew.

Wüstebriese D: Kr Ag E Ohlau 9, Bhf 10,5 km; P A St Gusten (Bz. Breslau) 3 km; eK Wüstebriese; kK Thomaskirch; 67 Ew.

Wüstegiersdorf Neu- D: Kr Waldenburg 20,5 km; P Königswalde (Bz. Breslau) 3 km; A kK E Oberwüstegiersdorf 2,5, Bhf 4 km; Ag St eK NdrWüstegiersdorf 5 km; 88 Ew.

Wüstegiersdorf Nieder- D + Fgbz: Kr Waldenburg 15,5 km; P E Wüstegiersdorf, Bhf 2,5 km; Ag St eK NdrWüstegiersdorf; A NdrWüstegiersdorf + Wolfsberg; kK ObWüstegiersdorf; 3591 + 0 Ew.

Wüstegiersdorf Ober- D + Fgbz: Kr Waldenburg 18 km; P E A kK Oberwüstegiersdorf, Bhf 1,5 km; Ag St eK NdrWüstegiersdorf 2,5 km; 1497 + 0 Ew.

Wüstegiersdorf Bhf u. Kol [Donnerau]: Kr Waldenburg 16,5 km; P Niederwüstegiersdorf 2,5 km; [330 Ew].

Wüste-Jakartitz Kol [KlHoschütz] + Vw (Klingebeutel) [KlHoschütz v. Gellhorn]: Kr Ratibor 25 km; P Großhoschütz 5 km; E Troppau 5 km; [94 + 7 Ew].

Wüstendorf D + Rg: Kr Ag Breslau 13 km; P Wüstendorf; E Breslau (OS) 14 km; A St Steine; eK GrNädlitz; kK Margareth; 394 + 53 Ew.

Wüstenhammer D + Rg: Kr Ag eK Lublinitz 10 km; P E Tworog 7 km; A kK Koschentin; St Bruschiek; 136 + 121 Ew.

Wüsteröhrsdorf D (m. Hw) + Rg: Kr Hirschberg 24 km; Ag Schmiedeberg 11 km; P Schreibendorf (Riesengeb.) 4 km; E Landeshut 9 km; A St eK Wüsteröhrsdorf; kK Kupferberg; 435 + 0 Ew.

Wüsteröhrsdorf Neu- Kol [Wüsteröhrsdorf]: Kr Hirschberg 20 km; P Schreibendorf (Riesengeb.) 7 km; E Merzdorf 6 km; [92 Ew].

Wüstes Erbe Kol [Hartmannsdorf]: Kr Lauban 16 km; P E Marklissa 4 km; [35 Ew].

Wüste Spitze Schf [Urschkau Rg]: Kr Steinau 24 km; P Urschkau 1,5 km; E Raudten 11,5 km; [7 Ew].

Wüstewaltersdorf D: Kr Waldenburg 17,5 km; P A St eK kK Wüstewaltersdorf (Bz. Breslau); E Wüstegiersdorf 13,5 u. Charlottenbrunn 12 km; Ag NdrWüstegiersdorf 13 km; 2573 Ew.

Wüstung Kol + Vw [Kertschütz]: Kr Neumarkt 11 km; P Leuthen (Bz. Breslau) 6 km; E Nimkau 10 km; [17 + 70 Ew].

Wüttchenau D: Kr Goldberg-Haynau; Ag Goldberg 13 km; P A St eK Gröditzberg 1 km; E Neudorf a. Gbg 4 km; kK ObGrHartmannsdorf; 106 Ew.

Wüttendorf D (m. Zh) + Rg I u. II (m. Vw): Kr Ag eK kK Kreuzburg 5 km; E A St Bankau 4 km; P Ludwigsdorf (Oberschles.) 3 km; 156 + 88 u. 131 Ew.

Wullesruh Vw + Zg [D Chroscczinna]: Kr Oppeln 7,5 km; P E Compracht-schütz 3 km; [41 Ew].

Wundschütz D + Rg: Kr Kreuzburg 13 km; P Ag E kK Konstadt 5 km; A St Wundschütz; eK Jeroltschütz; 777 + 88 Ew.

Wunscha D + Rg: Kr Rothenburg OL 25 km; Ag kK Muskau 18 km; P A St eK Reichwalde (Oberlausf.) 3 km; E Klitten 9 km; 166 + 108 Ew.

Wurstmühle WsirM [Modritz]: Kr Freystadt 15 km; P Deutsch-Wartenberg 1 km; E Neusalz (Oder) 5 km; [6 Ew].

Wurzeldorf Kol [Beutengrund]: Kr Neurode 11,5 km; P E Königswalde (Bz. Breslau) 3,5, Bhf 0,5 km; [429 Ew].

Wurzelhäuser Kol: Kr Hirschberg 12 km; P Giersdorf (Riesengeb.) 3 km; E Arnsdorf 6 km.

Wustung Fgbz + H [Habelschwerdt]: Kr P Ag St eK kK E Habelschwerdt 3,5 km; A Altweistritz [+ Habelschwerdt]; 5 [+ 6] Ew.

Wustung Kol + Vw [Rothwaltersdorf]: Kr Neurode 13,5 km; P Gabersdorf (Kr. Glatz) 5 km; E Möhlten 8 km; [17 + 3 Ew].

Wustung Kol [Volpersdorf]: Kr E Neurode; P Volpersdorf; [11 Ew].

Wydek Kol: Kr Pleß s. Widek.

Wydow D + Rg: Kr Gleiwitz 23 km; Ag Tost 9 km; P E Rudzinitz 7,5, Bhf 6 km; A Bitschin; St Chechlau; eK Tost-Peiskretscham; kK Ponischowitz; 366 + 31 Ew.

Wydzierow Kol [Chechlau] + Vw [Laskarsowka]: Kr Gleiwitz 23 km; P Ujest 4 km; E Rudzinitz 1,5 km; [26 + 20 Ew].

Wydzierow Kol [Niesdrowitz]: Kr GrStrehlitz 19 km; P Ujest 4 km; E Rudzinitz 1,5 km; [55 Ew].

Wydzyrow Kol [Kneja]: Kr Rosenberg 20 km; P E Zembowitz 5, Bhf 4 km; [21 Ew].

Wyglendow Kol [Lohnitz]: Kr Rybnik 17,5 km; P Kornowatz 2 km; E Czernitz 9 km; [39 Ew].

Wygoda Kol [Lenschütz]: Kr E Cosel 8, Bhf 10 km; P Lenschütz 1 km; [32 Ew].

Wygoda Kol [Gogolin]: Kr GrStrehlitz 20 km; P E Gogolin 3 km; [108 Ew].

Wygoda Kol [Türkwitz]: Kr GrWartenberg 9 km; P E Bralin 6 km; [72 Ew].

Wygoda Vw [Glowczütz]: Kr Lublinitz 16 km; P Guttentag 6 km; E Mischline 12 km; [66 Ew].

Wygoda Kr Namslau s. Sabiok.

Wygoda Kol [Berun]: Kr Pleß 19 km; P Altberun 2 km; E Neuberun 10,5 km; [10 Ew].

Wygoda (Alt- + Neu-) 2 Kol [GrPaniow]: Kr Zabrze 12 km; P E Nicolai 8 km; [5 + 12 Ew].

Wygode Vw [GrSteinersdorf]: Kr Namslau 10,5 km; P E Noldau 5,5 km; [15 Ew].

Wygon Kol [Schonowitz] + Vw [Brzesnitz]: Kr E Ratibor 10 + 9 km; P Schonowitz 0,5 km; [90 + 14 Ew].

Wygony Kol + F [D + Rg Lissek]: Kr Rybnik 12,5 km; P Lissek 1 km; E Summin 2,5 km; [28 Ew].

Wygorzelle Kol [Jaroschowitz] + F [Emanuelssegen]: Kr Pleß 22 km; P Urbanowitz (Kr. Pleß) 3 km; E Tichau 7 km; [430 + 37 Ew].

Wyhoda Kol [Zabrzeh]: Kr Ratibor 23,5 km; P Beneschau (Oberschles.) 2,5 km; E Bolatitz 3,5 km; [4 Ew].

Wykiers Kol + Hegerh [D + Rg Schwinowitz]: Kr Gleiwitz 25 km; P Langendorf (Kr. Gleiwitz) 3,5 km; E Tworog 6 km; [22 + 8 Ew].

Wymislacz D + Kol [Lublinitz Schloß]: Kr Ag P St E Lublinitz 4, Bhf 5 km; A Schloß Lublinitz; 160 [+ 122] Ew.

Wymislow Kol + Vw [Makoschau]: Kr Zabrze 6 km; P E Preiswitz 4 km; [213 + 9 Ew].

Wymyslow Vw [Ponischowitz]: Kr Gleiwitz 22 km; P Ponischowitz 2,5 km; E Rudzinitz 7 km; [15 Ew].

Wymyslow Kol [Pannewnik]: Kr Pleß 36 km; P E Idaweiche 3 km.

Wyrow D + Rg: Kr Pleß 20 km; Ag eK kK Nicolai 5 km; P E Mittel-Lazisk 3 km; A St Wyrow; 1463 + 121 Ew.

Wyssoka D + Rg (m. Schmiede): Kr eK GrStrehlitz 12 km; Ag E Leschnitz 6, Bhf 7 km; P Sanct Annaberg 2 km; A St kK Wyssoka; 501 + 134 Ew.

Wyssoka D + Rg: Kr Ag P E eK Rosenberg (Oberschles.) 5, Bhf 6 km; A St Wachowitz; kK Wyssoka; 599 + 33 Ew.

Wystrice F [Rg Goslawitz]: Kr Lublinitz 14 km; P Guttentag 5 km; E Mischline 11 km; [8 Ew].

Wystrzensow Kol [Bluschczau]: Kr Ratibor 16 km; P Odrau (Bz. Oppeln) 4,5 km; E GrGorzytz 5 km; [25 Ew].

Wystrzensow Kol [Rogau]: Kr Ratibor 16 km; P Odrau (Bz. Oppeln) 4 km; E GrGorzytz 4 km; [57 Ew].

Wyttoka Weiler + Vw (Kostellitz): Kr E Rosenberg 18, Bhf 17 km; P Kostellitz 3 km; [36 + 40 w].

Wyzichow Weiler [Frei-Kadlub]: Kr Rosenberg 14 km; P E Zembowitz 5 km; [86 Ew].

Wziesko Hochofen [Rg Krysanowitz]: Kr Rosenberg 24 km; P Klnb Zawisna 3 km; E Pitschen 18 km; [78 Ew].

Xiądzlas Kr Gleiwitz s. Xiondzlas.

Xięzalązka Kr Cosel s. Kzienzalonka.

Xiondzlas D + Rg: Kr Gleiwitz 19 km; Ag P E Peiskretscham 8,5, Bhf 10 km; A St kK Kamienietz; eK Tarnowitz; 314 + 90 Ew.

Xionslas Kr GrStrehlitz s. Kzionslas.

Zabelkau D + Rg: Kr eK Ratibor 21 km; Ag Hultschin 11 km; P Preußisch-Oderberg 3 km; E A Annaberg 2 km; St kK Zabelkau; 1129 Ew.

Zabierzau D + F [Rg Grocholub]: Kr Neustadt 32 km; Ag eK Oberglogau 9,5 km; P Rosnochau 3 + 4,5 km; A St kK Walzen; E Twardawa 6 km; 255 [+ 0] Ew.

Zabik Kol [Ornontowitz]: Kr Pleß 30 km; P Ornontowitz 2 km; E Orzesche 3 km; [58 Ew].

Zabinietz Kol [Klodnitz]: Kr Cosel 4,5 km; P E Kandrzin 2,5 km; [221 Ew].

Zabinietz Kol [AltChechlau]: Kr E Tarnowitz 6 km; P Neudeck (Oberschles.) 2 km; [67 Ew].

Zabkow Kr Rybnik = Rzabkow.

Zabnik Kol [Krzanowitz]: Kr E Cosel 6, Bhf 8 km; P Krzanowitz 1 km; [89 Ew].

Zabnikteich Vw [Rg Neuhütte]: Kr GrWartenberg 30 km; P Suschenhammer 8 km; E Kraschnitz 19,5 km; [128 Ew].

Zaborze D + Rg: Kr Ag E Zabrze 2,5 km; P A St kK Zaborze; eK KlZabrze; 22592 + 5146 Ew.

Zaborze-Poremba Kol Kr Zabrze = Poremba.

Zabrodzi Kol [Pyschcz]: Kr Ratibor 18,5 km; P Pyschcz 2 km; E Kreuzenort 8,5 km; [29 Ew].

Zabrze Alt- D: Kr Ag P A kK E Zabrze, Bhf 1 km; St eK KlZabrze; 19569 Ew.

Zabrze Klein- D: Kr Ag P A kK E Zabrze 0,5 km; St eK KlZabrze; 9703 Ew.

Zabrze Rg (m. Beamtenh der Guidogr. u. Zh): Kr Ag P A kK E Zabrze 1 km; St Makoschau; eK KlZabrze; 1647 Ew.

Zabrzeg Rg: Kr Pleß 23,5 km; Ag Myslowitz 21,5 km; P A E Neuberun 1,5 km; St Kopcziowitz; eK Anhalt; kK GrChelm; 68 Ew.

Zabrzeh (Zabrzeg) D + Rg: Kr eK Ratibor 25 km; Ag Hultschin 9 km; P A St kK Beneschau (Oberschles.) 2,5 km; E Freiheitau 2,5 km; 611 Ew.

Zacharzowitz Kr Gleiwitz s. Sacharsowitz.

Zackelfall Gh [Schreiberhau]: Kr Hirschberg 22 km; P Schreiberhau 5 km; E Petersdorf 9 km.

Zackenau Kr Hirschberg s. Warmbrunn.

Zadel D (m. Zh u. Zuckerfb): Kr P Ag eK kK E Frankenstein (Schles.) 1,5, Bhf 2 km; A St Zadel; 882 Ew.

Zadelmühle M [Zadel]: Kr P E Frankenstein (Schles.) 2, Bhf 3 km; [10 Ew].

Zäcklau D + **Ober-Mittel-** Rg: Kr Ag P E A St eK Freystadt (Niederschles.) 5 km; kK Großenborau; 219 + 30 Ew.

Zagorze Kol [Kokottek]: Kr P E Lublinitz 8, Bhf 9 km; [26 Ew].

Zahn D + Rg: Kr Ag Grünberg 15 km; P E Nittritz 6 km; A St eK Saabor; kK Milzig; 190 + 12 Ew.

Zalenze D + Rg: Kr Ag eK E Kattowitz 3 km; P A St kK Zalenze; 10 014 + 754 Ew.

Zalenzerhalde Kol u. Vw [Zalenze]: Kr E Kattowitz 3,5 km; P Zalenze 2 km; [921 Ew].

Zalesche Kr Gleiwitz s. BoguschützZ.

Zamislau Königl. D + Rg (Floriansshof): Kr Ag P eK kK E Rybnik 3, Bhf 4 km; A St Seibersdorf; 358 + 28 Ew.

Zamosch (Zamosc) Kol [Lendzin] + F [Emanuelssegen]: Kr Pleß 26 km; P Lendzin 2 km; E Imielin 8 km; [200 + 5 Ew].

Zamoscie Kol [Althammer]: Kr E Gleiwitz 14,5, Bhf 15,5 km; P Kieferstädtel 4 km; [80 Ew].

Zamoscie Kol [Krascheow]: Kr Oppeln 25 km; P E Krascheow 1,5 km; [180 Ew].

Zamoscie Kol [Sczedrzik]: Kr Oppeln 21 km; P Sczedrzik 2 km; E Malapane 7,5 km; [113 Ew].

Zamoscie Vw [Rg Godow]: Kr Rybnik 23 km; P Godow; E Loslau 10 km; [45 Ew].

Zankhäuser Kr Sagan = Neuschenke.

Zantkau D + Rg: Kr Ag Trebnitz 20 km; P A St eK Luzine 3 km; E Juliusburg 7 km; kK Schawoine; 267 + 25 Ew.

Zantoch D (m. M) + Rg: Kr Oels 16,5 km; P Ag E Bernstadt (Schles.) 10 km; A St Zantoch; eK Postelwitz; kK Minken; 198 + 109 Ew.

Zaolschan Groß- Rg: Kr eK Gleiwitz 12 km; Ag P St kK E Peiskretscham 1 km; A Sersno; 39 Ew.

Zapplau D + Rg: Kr Ag E Guhrau 13, Bhf 14 km; P A St Schüttlau 5 km; eK NdrSchüttlau; kK GrOsten; 199 + 52 Ew.

Zarach Kol [Kokottek]: Kr Lublinitz 9,5 km; P E Tworog 7 km; [26 Ew].

Zarach Kol [Truschütz]: Kr Tarnowitz 14 km; P E Stahlhammer 6 km; [12 Ew].

Zarkau (Ober- u. Nieder-) D **u. Nieder-** Rg: Kr Ag E P eK kK Glogau 2, Bhf 3 km; A St Zarkau; 297 + 47 Ew.

Zarzina Kol [Cwiklitz]: Kr P E Pleß 6 km; [201 Ew].

Zarzina Kol [Sciern]: Kr Pleß 19 km; P E Neuberun 3 km; [83 Ew].

Zarzina Kol [Woschczytz]: Kr Pleß 20 km; P E Sohrau (Oberschles.) 6, Bhf 5 km; [19 Ew].

Zarzisk Kr Rosenberg s. Sarsisk.

Zarzyna Kr Pleß = Lawek.

Zarzytsche D + Rg: Kr Pleß 27 km; Ag kK E Nicolai 4, Bhf 5 km; P A St Podlesie 1,5 km; eK Anhalt; 513 + 0 Ew.

Zasdroscz D: Kr Pleß 22 km; Ag eK Sohrau 8,5 km; P Pallowitz 3 km; E Orzesche 6 km; A St kK Woschczytz; 293 Ew.

Zastawie Kol [KlSchierakowitz]: Kr Gleiwitz 17,5 km; P Rachowitz 5,5 km; E Rudzinitz 13,5 km; [121 Ew].

Zauche Ober- D + Rg (m. NdrVw): Kr Glogau 16 km; Ag E St eK kK Polkwitz 5 km; P Neusorge (Schles.) 3 km; A NdrPolkwitz; 300 + 154 Ew.

Zauche Kol + Vw [Stubendorf]: Kr GrStrehlitz 16 km; P Stubendorf (Kr. Großstrehlitz) 3 km; E GrStein 7 km; [95 + 30 Ew].

Zauche D + Rg: Kr Ag Grünberg 10 km; P E Nittritz 4 km; A DeutschWartenberg; St kK Friedersdorf; eK Günthersdorf; 217 + 3 Ew.

Zauche Nieder- D + Rg: Kr Ag Sprottau 9 km; P Niederzauche; E St kK Waltersdorf 6 km; A Reuthau; eK Gießmannsdorf; 239 + 116 Ew.

Zauche Groß- D + Rg: Kr Ag E Trebnitz 8,5 km; P Schawoine 3 km; A St GrZauche; eK Massel; kK Zirkwitz; 129 + 114 Ew.

Zauchvorwerk Vw [D Zauche]: Kr Grünberg 12 km; P E Nittritz 3 km; kK DeutschWartenberg; [10 Ew].

Zauchwitz D: Kr eK Leobschütz 12,5 km; P St kK Zauchwitz; E Wernersdorf 6,5 km; Ag Bauerwitz 7 km; A Knispel; 1030 Ew.

Zauditz D: Kr Ag Ratibor 14 km; P A St kK Zauditz; E Woinowitz 6 km; eK Rösnitz; 1093 Ew.

Zaughals D + Rg: Kr P Ag eK E Neurode 4,5 km; A St Crainsdorf; kK Ludwigsdorf; 305 + 18 Ew.

Zaugwitz D: Kr Neumarkt 22 km; Ag E Canth 5, Bhf 4 km; P A St eK kK Großpeterwitz (Kr. Neumarkt) 2,5 km; 218 Ew.

Zaumgarten D+Rg: Kr Ag Breslau 15,5 km; P eK E Domslau 3 km; A St kK KlTinz; 277+83 Ew.

Zaupitz Vw [Rg Friedenthal-Giesmannsdorf]: Kr Neisse 8 km; P E Friedenthal-Giesmannsdorf 2, Bhf 3 km; [22 Ew].

Zauritz D+Rg: Kr Grottkau 25 km; Ag eK E Ottmachau 10 km; P kK Groß-Carlowitz (Bz. Oppeln) 4 km; A St Klodebach; 92+40 Ew.

Zawada D+Rg: Kr Gleiwitz 12,5 km; Ag P E Peiskretscham 3, Bhf 4 km; A St Lubie; eK Tarnowitz; kK Ziemientzitz; 250+99 Ew.

Zawada Kol+Vw [Lissowitz]: Kr P E Lublinitz 5, Bhf 6 km; [173+24 Ew].

Zawada D+Rg: Kr Pleß 24 km; Ag eK Sohrau 14 km; P E Friedrichsgrube 2,5 km; A St Orzesche; kK Woschczytz; 695+150 Ew.

Zawada-Beneschau D + Rg: Kr eK Ratibor 21 km; P kK Beneschau (Oberschles.) 6 km; E Kuchelna 6 km; Ag Hultschin 8 km; A St Buslawitz; 410 Ew.

Zawada Herzogl.- D+Rg: Kr Ag eK Ratibor 9 km; P A E Nendza 5, Bhf 4 km; St kK Herzogl. Zawada; 679+0 Ew.

Zawada D (m. WssrM): Kr Rybnik 17 km; Ag eK E Loslau 7, Bhf 8 km; P Kokoschütz 3,5 km; A St kK Pschow; 602 Ew.

Zawade Kr Rosenb. s. Sowade Weiler.

Zawadka D+Rg: Kr Ag eK Pleß 12 km; P A St Guhrau (Kr. Pleß) 2 km; E Jawiscowice 3 km; kK Miedzna; 164+15 Ew.

Zawadzki D: Kr Ag GrStrehlitz 19 km; P A eK E Zawadzki; St Sandowitz; kK Keltsch; 2694 Ew.

Zawisc D: Kr Oppeln 43 km; Ag eK E Carlsruhe OS 13 km; P Wierschy 9 km; A St KglDombrowka; kK Falkowitz; 490 Ew.

Zawisc D+Rg: Kr Pleß 25 km; Ag eK Nicolai 11 km; P E Orzesche 3,5, Bhf 4,5 km; A Zawisc; St Mokrau; kK Woschczytz; 559+83 Ew.

Zawisc Kol [Tichau]: Kr Pleß 20 km; P E Tichau 2,5, Bhf 3,5 km; [167 Ew].

Zawisna Dfth [Neudorf]: Kr Rosenberg 22 km; P Klnb Zawisna 1 km; E Bankau 15 km; [46 Ew].

Zawodzie Kol [Himmelwitz + Gonschiorowitz]: Kr E GrStrehlitz 8, Bhf 7 km; P Himmelwitz 1 km; [393+57 Ew].

Zawodzie Kol u. Vw [Bogutschütz]: Kr P Kattowitz (Oberschles.) 2 km; E Kunigundeweiche 0,5 km; [6577 Ew].

Zawodzie Kol [Kutschau]: Kr Lublinitz 21 km; P E Stahlhammer 0,5 km; [424 Ew].

Zawodzie Kol [GrPeterwitz]: Kr Ratibor 10 km; P E Großpeterwitz (Bz. Oppeln) 0,5 km; [186 Ew].

Zbitze Kr Namslau; s. Sbitze.

Zbitzko OF (Fgbz): Kr Ag eK kK Oppeln 7,5 km; P E Chronstau 4,5 km; A Zbitzko; St Dembiohammer; 16 Ew.

Zborowsky Kr Lublinitz jetzt Sorowski.

Zdzierdz D: Kr Ag eK Gleiwitz 10 km; P kK Brzezinka (Kr. Gleiwitz) 2,5 km; E Tatischau 3,5 km; A Sersno; St Retzitz; 152 Ew.

Zeche F [Bunzlau]: Kr P E Bunzlau 2 km; [6 Ew].

Zeche zu Groß-Walditz F [Rg Karlshof]: Kr Löwenberg 10 km; P Neujäschwitz 4 km; E Bunzlau 13 km; [6 Ew].

Zechelwitz D: Kr P Ag E Steinau (Oder) 10,5 km; A St kK Preichau; eK Köben; 153 Ew.

Zechelwitz D + Rg: Kr Ag Trebnitz 13,5 km; P E A St eK Obernigk 3 km; kK Heinzendorf; 26+48 Ew.

Zechen D: Kr Ag Guhrau 12 km; P E Saborwitz 2,5, Bhf 3,5 km; A St Triebusch; eK GrSaul; kK Herrnstadt; 248 Ew.

Zechenhäuser Kol [Schmottseiffen]: Kr Löwenberg 8 km; P E Schmottseiffen (Lähn); [5 Ew].

Zechenhäuser Kol [Seitendorf]: Kr Löwenberg 9 km; P Giersdorf (Kr. Löwenberg, Schles.) 3 km; E Plagwitz 6 km; [30 Ew].

Zedelsdorf D: Kr Ag Sagan 21 km; P kK Naumburg (Bober) 5 km; E Christianstadt 6 km; A St eK Kottwitz; 102 Ew.

Zedlig Kol [Creba] + Rg (m. Zg): Kr Rothenburg OL 17 km; Ag Niesky 10 km; P Ober-Cosel (Oberlausi.) 2 km; E Rietschen 4 km; A St eK Creba; kK Muskau; [71+] 28 Ew.

Zedliska Weiler [D Golleow]: Kr P E Rybnik 6 km; [93 Ew].

Zedlitz Freig (m. Villa): Kr Ag Breslau 4,5 km; P Breslau 1; E Breslau (OS) 5 km; A Ottwitz; St Breslau Land; eK Bresl. (St. Christoph.); kK Bresl. (St. Mauritius); 55 Ew.

Zedlitz D+Rg: Kr Grottkau 27 km; Ag eK Ottmachau 6,5 km; P E Friedenthal-Giesmannsdorf 7 km; A St Zedlitz; kK GroßCarlowitz; 206+22 Ew.

Zedlitz D (m. Zgln) + Fgbz (F Jeltsch u. Zedlitz): Kr Ag P E Ohlau 7,5, Bhf 9 km; A St kK Märzdorf; eK Zedlitz; 658+7 Ew.

Zedlitz D: Kr Oppeln 32 km; Ag Carlsruhe 12 km; P A Creutzburgerhütte 4 km; E Murow 7,5 km; St eK Plümkenau; kK AltBudkowitz; 336 Ew.

Zedlitz D (m. Kol): Kr Ag Schweidnitz 11 km; P E Königszelt 4 km; A St Puschkau; eK kK Striegau; 512 Ew.

Zedlitz D + Rg: Kr Ag E Steinau 9,5 km; P A St eK Zedlitz (Kr. Steinau, Oder); kK Lüben; 521 Ew.

Zedlitz D+Rg: Kr Ag Trebnitz 10 km; P E Zedlitz (Kr. Trebnitz); A St eK Paschkerwitz; kK Lossen; 297+113 Ew.

Zedlitz Klein- Kol [Zedlitz]: Kr Trebnitz 8,5 km; P Großtotschen 4,5 km; E Zedlitz 3 km; [12 Ew].

Zedlitzbusch Fgbz: Kr Ag Schweidnitz 11 km; P E Königszelt 4 km; A St Puschkau; eK kK Striegau; 4 Ew.

Zedlitzheide D: Kr Waldenburg 18 km; P A St eK kK Wüstewaltersdorf (Bz. Breslau) 1 km; E Wüstegiersdorf 14,5 u. Charlottenbrunn 13 km; Ag NdrWüstegiersdorf 14 km; 976 Ew.

Zedlitz Kolonie D: Kr Ag eK E Gleiwitz 8 km; P kK Ostroppa 2 km; A St Richtersdorf; 114 Ew.

Zehnhäuser Kol [NeuSalzbrunn]: Kr Waldenburg 5 km; P E Conradsthal 0,5 km; [427 Ew].

Zehrbeutel (Oberlauf.) D: Kr Sagan 15 km; Ag P E A St eK Halbau 2 km; kK NdrHartmannsdorf; 147 Ew.

Zehrbeutel (schlesisch) Kol [Cunau+Saatz +Tschirndorf]: Kr Sagan 13—15 km; P E Halbau 3—4 km; [45+27+16 Ew].

Zeidelhäuser Hgr [Schadewalde]: Kr Lauban 11 km; P E Marklissa 2 km.

Zeipau D+Rg: Kr Ag Sagan 10 km; P E Hansdorf (Bz. Liegnitz) 2, Bhf 3 km; A St eK Cunau; kK NdrHartmannsdorf; 392+104 Ew.

Zeippern D + Rg: Kr Ag Guhrau 20 km; P kK Schabenau 3,5 km; E Driebitz 14,5, Glogau 18,5 km; A St Wendstadt; eK Schlichtingsheim; 120+64 Ew.

Zeisberg Kol [Fröhlichsdorf]: Kr Waldenburg 15 km; P E Freiburg (Schles.) 4,5, Bhf 5,5 km; St Adelsbach; [38 Ew].

Zeisdorf D + Rg: Kr Ag St eK kK Sprottau 7 km; P Niederzauche 2 km; E Ebersdorf 2 km; A Wichelsdorf; 191+48 Ew.

Zeiselwitz D + Rg: Kr Ag P eK E Neustadt (Oberschles.) 5,5 km; A St KlPramsen; kK GrPramsen; 540+4 Ew.

Zeisigmühle WsrM [Neustadt]: Kr P E Neustadt (Oberschles.) 3, Bhf 4 km; [8 Ew].

Zeiske (Kalkhaus) Kr Glatz s. Schwenz I.

Zeiskekrug (Zeiskretscham) Gh [Kuttlau]: Kr Glogau 11 km; P Kuttlau 3 km; E Glogischdorf 3 km; [3 Ew].

Zeissau Gräfl. D + Rg: Kr Sagan 17 km; Ag E Halbau 3 km; P A St Burau 8 km; eK kK NdrHartmannsdorf; 207+14 Ew.

Zeissau Herzogl. D+Rg: Kr Ag Sagan 21 km; P Neuhammer (Queis) 4 km; E Halbau 21 km; A Queisthal; St eK Dohms; kK Eisenberg; 108+6 Ew.

Zeißholz D: Kr Ag Hoyerswerda 10,5 km; P Bernsdorf (Oberlauf.) 5 km; E Straßgräbchen 7,5 km; A St kK Wittichenau; eK Oßling i. Sa.; 462 Ew.

Zeißig (Groß- Klein-) D: Kr Ag P E A eK Hoyerswerda 3,5, Bhf 4,5 km; St Hoyerswerda Ldbz; kK Wittichenau; 328 Ew.

Zelasno D: Kr Ag eK E Oppeln 9 km; P A Halbendorf 7 km; St Slawitz; kK Zelasno; 677 Ew.

Zelenich = Dzielinitz Kr Oels.

Zellin D+Rg: Kr Ag Neustadt OS 22 km; P A St kK E Kujau (Oberschles.) 1,5 km; eK Krappitz; 666+0 Ew.

Zelline Vw+Zg [Rg Mangschütz]: Kr E Brieg 15+16, Bhf 16,5+17,5 km; P Mangschütz 2,5+3 km; [13 Ew].

Zelline Kr Ohlau s. Celline.

Zembowitz D (m. Kol) + Rg (m. BrettM): Kr Ag Rosenberg 16 km; P E A St kK Zembowitz, Bhf 3 km; eK Guttentag; 672 + 378 Ew.

Zentendorf D + Rg: Kr Ag Görlitz 15 km; P E Penzig (Oberlauf.) 5 km; A St eK Zodel; 238+4 Ew.

Zerbau D (m. InfSchießplatz 1 km): Kr Ag E eK kK Glogau 3 km; P A St Zerbau; 1352 Ew.

Zernik D + **Antheil v. Gröling** Rg + **Städtisch**-Rg: Kr Ag P eK kK E Gleiwitz 4,5 km; A St Schalscha; 1188 + 27 + 0 Ew.

Zernitz Kr Gleiwitz s. Deutsch-Zernitz.

Zerra Kol + Vw [Labschütz]: Kr Militsch 36 km; P Bargen (Schles.) 4 km; E KlBargen 2,5 km; [121 + 7 Ew].

Zerre D: Kr Ag Hoyerswerda 15 km; P E Spremberg (Lauf.) 7 km; A St Burghammer; eK Spreewitz; 258 Ew.

Zessel D + Rg: Kr P Ag kK Oels (Schles.) 7 km; A St eK E Zessel, Bhf 1 km; 249 + 204 Ew.

Zesselwitz D + Rg: Kr Ag Münsterberg 10 km; P A St eK kK E Heinrichau (Bz. Breslau) 2, Bhf 4,5 km; 185 + 33 Ew.

Zessendorf D (m. Buschhfr u. Feldhfr) + Rg: Kr Sagan 30 km; Ag St eK kK Priebus 5 km; P E Großselten 2, Bhf 5 km; A GrPetersdorf; 239 + 11 Ew.

Zettritz Kr Glatz s. Czettritz.

Zgoin D: Kr Ag Pleß 18 km; P St kK Woschczytz (Kr. Pleß) 6 km; E Orzesche 10 km; A Zgoin; eK Nicolai; 814 Ew.

Zgorzeletz Kr Beuthen s. Sgorzeletz.

Ziabnik Rg + Kol [Krobusch]: Kr Ag Neustadt OS 17 km; P Zülz 7 km; E Krobusch 1 km; eK Oberglogau; A St Kusau; kK Altzülz; 12 [+95] Ew.

Zibelle Ober- D + Rg **u. Mittel-** D + Rg **u. Nieder-** D + Rg: Kr Rothenburg OL 32 km; Ag kK Muskau 11 km; P A St eK Zibelle; E Tschöpeln-Quolsdorf 5 km; 163 + 19 u. 57 + 45 u. 335 + 0 Ew.

Ziebendorf D + Rg: Kr Ag eK kK Lüben 6 km; P Ziebendorf; E Koslitz 3 km; A St Kniegnitz; 270 + 94 Ew.

Ziebern D + Rg: Kr Ag eK Glogau 7 km; P Brostau 4 km; E Nilbau 3 km; A St Gleinitz; kK Herrndorf; 174 + 123 Ew.

Ziebern D: Kr Sagan 21 km; Ag Priebus 13 km; P Albrechtsdorf (Lausitz) 4 km; E Linderode 8 km; A St eK Reichenau b. Priebus; kK NdrHartmannsdorf; 181 Ew.

Ziebernmühle M [Ziebern]: Kr Glogau 8 km; P Herrndorf 2 km; E Nilbau 2 km; [5 Ew].

Ziebernvorwerk Kol + Vw [Ziebern]: Kr Glogau 11 km; P Kuttlau 4 km; E Fröbel 6 km; [37 + 37 Ew].

Zieder Klein- Kol [NdrZieder]: Kr P Landeshut (Schles.) 1 km; E KlZieder; [175 Ew].

Zieder Nieder- D: Kr Ag P eK kK Landeshut (Schles.) 1 km; A St NiederZieder; E ObZieder 1 km; 1711 Ew.

Zieder Ober- D: Kr Ag P eK kK Landeshut (Schles.) 3 km; A St Hermsdorf Grüssauisch; E ObZieder; 581 Ew.

Ziedziella OF [Rg Laband]: Kr Gleiwitz 7 km; P E Laband 2 km; [21 Ew].

Ziegeldorf Kol [Heinzendorf]: Kr Habelschwerdt 17,5 km; P E Kunzendorf (Kr Habelschwerdt) 3,5 km; [46 Ew].

Ziegelei am Helikon Zg [Cunnersdorf]: Kr Hirschberg 3 km; P Cunnersdorf (Kr. Hirschberg, Schles.) 3 km; E Rosenau 1 km; [4 Ew].

Ziegelei Kol [Langendorf]: Kr Ratibor 26 km; P Hultschin 0,5 km; E Dielhau 2 km; [106 Ew].

Ziegelhäuser Kol [D + Rg Gießmannsdorf]: Kr Bunzlau 15 km; P Gießmannsdorf (Kr. Bunzlau) 4 km; E Siegersdorf 15 km; [14 + 2 Ew].

Ziegelhäuser Kol [NdrThomaswaldau]: Kr Bunzlau 7 km; P E Thomaswaldau 4 km; [18 Ew].

Ziegelhäuser Kol [Mittelgerlachsheim]: Kr Lauban 14 km; P Gerlachsheim (Oberlaus.) 2 km; E Marklissa 4 km.

Ziegelhäuser Kol [Neundorf gräfl]: Kr Löwenberg 22 km; P E Greiffenstein 2 km; eK OberWiesa; [41 Ew].

Ziegelhof D + Rg (F): Kr Oels 20,5 km; P Ag E Bernstadt (Schles.) 8, Bhf 9 km; A St Mühlatschütz; eK Postelwitz; kK Minken; 77 + 8 Ew.

Ziegelscheune Kol [AltFestenberg]: Kr GrWartenberg 22 km; P Festenberg; E GrGraben 5 km; [27 Ew].

Ziegelscheune D: Kr P Ag eK kK E Militsch (Bz. Breslau) 2, Bhf 4 km; A St Steffitz; 359 Ew.

Ziegelscheune Kol [Wilhelminenort]: Kr Oels 31 km; P Lampersdorf (Kr. Oels) 5 km; E Bernstadt 15,5 km; [127 Ew].

Ziegelteich Kr Ohlau s. Baumgarten.

Ziegelvorwerk Kol + Vw [Pürschkau]: Kr Freystadt 46 km; P Schlawa (Schles.) 2 km; E Driebitz 15 km; [18 + 4 Ew].

Ziegelvorwerk Vw [Pirnig]: Kr Grünberg 23 km; P Liebenzig 6 km; E Nittritz 1,5 km; [10 Ew].

Ziegenanstalt Etbl [Reinerz]: Kr Glatz 23,5 km; P Reinerz 3 km; E Rückers 8 km; [4 Ew].

Ziegenhals Stadt: Kr Neisse 20 km; Ag P A St eK kK E Ziegenhals, Bhf 1,5 km; 8243 Ew.

Ziegenkrug Kr Schweidnitz s. Hirschhfr.

Zielonna D + Rg (m. OF u. BrettM): Kr Ag Lublinitz 29 km; P E Stahlhammer 6,5 km; A St Zielonna; eK Ludwigsthal; kK Woischnik; 584 + 122 Ew.

Zielonnamühle M [D Tworog]: Kr Gleiwitz 31 km; P E Tworog 1 km; [13 Ew].

Ziemientzitz D + Rg (m. Zg): Kr Ag eK Gleiwitz 11 km; P Wieschowa 4 km; E Schakanau 4 km; A Kamienietz; St kK Ziemientzitz; 543 + 102 Ew.

Zientekmühle Kol [Potempa]: Kr Gleiwitz 33 km; P E Tworog 7,5 km; [9 Ew].

Zieserwitz D + Rg: Kr Ag Neumarkt 7 km; P A St Zieserwitz; E Buchwald-Ellguth 5 km; eK Pirschen; kK Keulendorf; 460 + 139 Ew.

Zikalla WffrM [D Schreibersdorf]: Kr Ratibor 18 km; P Köberwitz (Bz. Oppeln) 3 km; E Troppau 13 km; [2 Ew].

Zillerthal D: Kr Hirschberg 9 km; Ag Schmiedeberg 6 km; P E Zillerthal, Bhf 1 km; A St eK Erdmannsdorf; kK Lomnitz; 1120 Ew.

Zimmerhäuser Kol [Crainsdorf]: Kr P E Neurode; [56 Ew].

Zimmerhof Kr Lüben s. Seebnitz.

Zimnowodamühle Kr Rosenberg = Jenschmühle.

Zimpel Rg (m. 3 Zgln, Eiskellerei u. Pechsiederei): Kr Ag Breslau 6 km; P Breslau 16; E Breslau (OS) 7 km; A St eK Schwoitsch; kK Bresl. (Dom); 320 Ew.

Zimpel D + Rg: Kr Rothenburg OL 28 km; Ag Niesky 16 km; P E St Klitten 3 km; A Jahmen; kK Muskau; eK Förstgen u. Klitten; 242 + 33 Ew.

Zindel D + Rg: Kr Ag Breslau 19 km; P eK Großnädlitz 3 km; E Breslau (OS) 20, Ohlau 19,5 km; A St Jäschkowitz; kK Meleschwitz; 492 + 48 Ew.

Zindel D: Kr Ag Brieg 15 km; P Konradswaldau (Kr. Brieg) 5,5 km; E Böhmischdorf 10 km; A St eK Zindel; kK Lichtenberg; 594 Ew.

Zindel Klein- D + Rg: Kr Ag eK Grottkau 9,5 km; P Kühschmalz 2,5 km; E Falkenau 4,5 km; A St Hönigsdorf; kK Ob Kühschmalz; 172 + 102 Ew.

Zindelmühle M [D Kl Zindel]: Kr Grottkau 9,5 km; P Kühschmalz 2,5 km; E Falkenau 4,5 km; [9 Ew].

Zindelseite Kol [Kl Zindel]: Kr Grottkau 11 km; P Kühschmalz 3 km; E Falkenau 6 km; [39 Ew].

Zinkwitz D + F [Buchwald]: Kr Ag Münsterberg 11,5 km; P eK Tepliwoda 3 km; A E Heinrichau 6,5, Bhf 8 km; St Moschwitz; kK Alt Heinrichau; 180 [+ 10] Ew.

Zips Kol [Sorgau]: Kr Waldenburg 9 km; P E Niedersalzbrunn 1,5, Bhf 2,5 km; [162 Ew].

Zirkau D: Kr Ag Sprottau 11 km; P E A St Oberleschen 3 km; eK kK Niederleschen; 258 Ew.

Zirkowitz D: Kr Ag P eK kK E Oppeln 6 km; A St Chmiellowitz; 231 Ew.

Zirkwitz D + Rg: Kr Ag P E Trebnitz (Schles.) 5,5 km; A St kK Zirkwitz; eK Massel; 384 + 114 Ew.

Zirlau D + Rg: Kr Schweidnitz 11,5 km; P Ag eK kK Freiburg (Schles.) 2,5 km; A St E Zirlau; 2129 + 59 Ew.

Zisken Kr Bunzlau s. Aslauer Z.

Zisken Kr GoldbH s. Altenlohmer Z.

Zissendorf D + Rg (**Zissendf Gräfl.**): Kr Ag P E A St eK Freystadt (Niederschles.) 4 km; kK Großenborau; 96 + 19 Ew.

Zlattnik D: Kr Ag E Oppeln 9 km; P eK Proskau 3 km; A St Schloß Proskau; kK Chrzumczütz; 517 Ew.

Zlönitz D (m. Fährh): Kr Ag E Oppeln 11 km; P A St Großschimnitz 3 km; eK Proskau; kK Boguschütz; 691 Ew.

Zmyslona Kol [Märzdorf]: Kr Gr-Wartenberg 12 km; P E Bralin 10,5 km; [30 Ew].

Zobel D + Rg: Kr Ag Liegnitz 24 km; P Großbaudiß 4,5 km; E Ob Mois 6 km; A St eK Koiskau; kK Obsendorf; 75 + 45 Ew.

Zoblitz D + Rg: Kr Ag St eK Rothenburg OL 8 km; P Lodenau 2 km; E Uhsmannsdorf 10 km; A Sänitz; kK Muskau; 166 + 14 Ew.

Zobten a. Bober D + Rg: Kr Ag Löwenberg 8 km; P St eK kK Zobten (Bz. Liegnitz); E Mois 6 km; A Lang-Neundorf; 559 + 70 Ew.

Zobten OF Anth: Kr Nimptsch s. F Hochwald; 5 Ew.

Zobten am Berge Stadt (m. Bhf u. OF): Kr Schweidnitz 20,5 km; P Ag A St eK kK Zobten (Bz. Breslau); E Zobten 1 km; 2337 Ew.

Zobtenberg Gh (u. Kapelle) [Zobtenbergforst]: Kr Schweidnitz 20 km; P E Zobten (Bz. Breslau) 5, Bhf 6 km; [3 Ew].

Zobtenbergforst Fgbz: Kr Schweidnitz; P Ag St eK kK E Zobten (Bz. Breslau) 2 km; A Zobtenbergforst; 44 Ew.

Zodel D + **Ober-** Rg **u. Nieder-** Rg: Kr Ag Görlitz 10 + 9 u. 11 km; P E Penzig (Oberlausitz) 5 + 6 u. 5 km; A St eK Zodel; 723 + 9 u. 24 Ew.

Zöbelwitz D + Rg: Kr Freystadt 22 km; Ag P E A St kK Beuthen (Bz. Liegnitz) 5 km; eK Schönau; 46 + 45 Ew.

Zöcklau Kr Freystadt; s. Zäcklau.

Zölling D + Rg (m. ObVw, MittelVw u. RißmannsGut): Kr Ag A St eK Freystadt 6 km; P Zölling (Niederschles.); E Döringau 1 km; kK Großenborau; 249 + 133 Ew.

Zöllnig Groß- D: Kr Ag Oels 8,5 km; P E A St kK Großzöllnig, Bhf 2 km; eK Allerheiligen; 755 Ew.

Zöllnig Klein- D: Kr Oels 13 km; P Ag eK E Bernstadt (Schles.) 2,5 km; A St E GrZöllnig 2,5 km; kK KlZöllnig; 372 Ew.

Zollhaus Altes Kr Glogau s. Altes Z.

Zollhaus [Wiesau]: Kr Glogau 17 km; P E Klopschen 7 km; [4 Ew].

Zollhaus am Paß Kr Hirschberg; s. Paßkretscham.

Zollmühle M [Striegau]: Kr P E Striegau 1,5, Bhf 3 km; [6 Ew].

Zollschänkenhäuser Hgr [Rg Nikrisch]: Kr Görlitz 11 km; P E Nikrisch 1 km; [12 Ew].

Zopke s. Sopke Kr GrWartenberg.

Zopkendorf D + Rg: Kr Neumarkt 15 km; P Ag E Canth 6, Bhf 4 km; A St kK Wilkau; eK GrPeterwitz; 74 + 52 Ew.

Zorek Kol [Sandowitz]: Kr GrStrehlitz 19 km; P E Sandowitz 0,5 km; [177 Ew].

Zostawa Kol [Sohrau]: Kr Rybnik 13,5 km; P E Sohrau (Oberschles.) 1, Bhf 2 km; [111 Ew].

Zottwitz D (m. Zuckerfb): Kr Ag Ohlau 8,5 km; P kK Zottwitz; E Leisewitz 2 km; A St Seiffersdorf; eK Marschwitz; 966 Ew.

Zowade D (m. Kol) + Rg: Kr Neustadt 22,5 km; Ag eK Oberglogau 7,5 km; P A St kK E Kujau (Oberschles.) 5,5 km; 680 + 240 Ew.

Zowade Kr Oppeln s. Sowade.

Zowicz Kr Zabrze = Neu-Wygoda.

Zschernske D + Rg: Kr Rothenburg OL 22 km; Ag Niesky 15 km; P A St eK Creba 2 km; E Mücka 5 km; kK Muskau; 198 + 5 Ew.

Zuckelnick D: Kr Ag Striegau 19,5 km; P kK Peicherwitz 4,5 km; E ObMois 6,5 km; A St Pläswitz; eK Metschkau; 119 Ew.

Zuckerhut Gh [Georgendorf I Rg]: Kr P E Steinau (Oder) 2 km; [10 Ew].

Zuckerland Stdtth von Grünberg.

Zucklau D + Rg (m. F 1,5 km): Kr P Ag kK Oels (Schles.) 7 km; E Zessel 4,5 km; A St eK Bogschütz; 457 + 52 Ew.

Zucklau Zh [Rg Spahlitz]: Kr P Oels (Schles.) 5 km; E Zessel 4 km; [4 Ew].

Züchen D + Rg: Kr Ag E Guhrau 15 km; P eK Herrnlauersitz 4 km; A St Austen; kK GrOsten; 140 + 6 Ew.

Zülkowitz D: Kr eK Leobschütz 11 km; Ag P kK E Bauerwitz 3 km; A Jernau; St Zülkowitz; 844 Ew.

Zülz Stadt: Kr Ag Neustadt 10 km; P E A St kK Zülz; eK Ellsnig-Zülz; 2860 Ew.

Zülz Zuckerfb [D Schönowitz]: Kr Neustadt 11 km; P E Zülz 1,5 km; [64 Ew].

Zülz Alt- D: Kr Ag Neustadt OS 14 km; P E Zülz 5 km; A St Simsdorf; eK Ellsnig-Zülz; kK AltZülz; 276 Ew.

Zülzendorf D + Rg: Kr Ag Nimptsch 7,5 km; P kK Protzan 5,5 km; E Gnadenfrei 6 km; A St eK Zülzendorf; 351 + 97 Ew.

Zülzendorf Neu- Kol [Zülzendorf]: Kr Nimptsch 9 km; P Protzan 3 km; E Gnadenfrei 7,5 km; [22 Ew].

Zülzendorf D + Rg: Kr P Ag eK E Schweidnitz 4,5 km; A Teichenau; St Rothkirschdorf; kK Würben; 146 + 103 Ew.

Zülzhoff Rg (m. F) + Kol [Giersdorf]: Kr Ag P Grottkau 6 km; E Voigtsdorf 2 km; A St kK Giersdorf; eK Olbendorf; 154 [+32] Ew.

Zufriedenheit s. Steingrund Kr Militsch.

Zukunftgrube Stkgr in Neudorf Kr Kattowitz.

Zulkau Alt- Kol + **Neu-** Kol [Potempa]: Kr Gleiwitz 36 + 34 km; P E Tworog 7 km; [115 + 35 Ew].

Zumm F [Klitschdorfer Haide]: Kr Bunzlau 17 km; P Lorenzdorf 8 km; E Oberleschen 14 km; eK Schöndorf; [12 Ew].

Zuwacz Vw [Bielschowitz]: Kr E Zabrze 5 km; P Bielschowitz 2,5 km; [10 Ew].

Zuzella D + Rg: Kr Oppeln 30 km; Ag eK Krappitz 6 km; P St Zuzella; E Deschowitz 9 km; A Schloß Krappitz; kK Broschütz; 745 + 104 Ew.

Zwaka M [Sohrau]: Kr Rybnik 11,5 km; P E Sohrau (Oberschles.) 3 km; [33 Ew].

Zwakow Kol + F [D + Rg Tichau]: Kr Pleß 17 km; P E Tichau 3, Bhf 4 km; [429 + 49 Ew].

Zwecka D + Rg: Kr Lauban 22 km; Ag P E eK kK Seidenberg (Oberlaus.) Stadt 3, Bhf 1 km; A St Wilka; 116 + 187 Ew.

Zweckfronze D + Vw [Camin]: Kr Wohlau 22,5 km; P eK Piskorsine 3,5 km; E Camin 1,5 km; Ag Winzig 7 km; A St Pluskau; kK Herrnstadt; 12 [+8] Ew.

Zweibrodt D + Rg: Kr Ag Breslau 9 km; P Klettendorf-Hartlieb 3 km; E eK Klettendorf 4 km; A St Zweibrodt; kK Jäschgüttel; 262 + 93 Ew.

Zweibrücken Kol [Publick + Viereichen]: Kr Rothenburg OL 22 km; P E Rietschen 5 km; [50 Ew].

Zweihäuser Kr Kreuzbg s. Reinersdf.

Zweihof Kol [Barottwitz]: Kr Ag Breslau 17,5 km; P Kattern 5 km; kK Rothsürben; E Sambowitz 5 km; A St Münchwitz; eK Sillmenau; [45 Ew].

Zwonowitz D+Rg: Kr Ag eK Rybnik 9 km; P A Rauden (Bz. Oppeln) 5 km; E Summin 4 km; St Stodoll; kK Lissek; 511 Ew.

Zwoos D+Rg: Kr Lublinitz 16 km; Ag P St eK kK Guttentag 5 km; E Mischline 11 km; A Schloß Guttentag; 212+207 Ew.

Zwornogoschütz D+Rg: Kr Ag kK E Militsch 5,5 km; P eK E Wirschkowitz 2,5, Bhf 5 km; A St Melochwitz; 100+58 Ew.

Zychline Kol [Polgsen]: Kr E Wohlau 6,5, Bhf 7,5 km; P Polgsen 2 km; [ca. 60 Ew].

Zygan Kol [Margsdorf]: Kr Kreuzburg 9 km; P E Konstadt 7 km; [78 Ew].

Zyglin Groß- D+F [Rg Neudeck]: Kr Ag eK Tarnowitz 9 km; P A St E Georgenberg (Oberschles.) 2, Bhf 4 km; kK GrZyglin; 747 [+31] Ew.

Zyglin Klein- D: Kr Ag eK Tarnowitz 9 km; P A St E Georgenberg (Oberschles.) 1,5, Bhf 3,5 km; kK GrZyglin; 429 Ew.

Zyglin Klein- Rg: Kr Ag eK Tarnowitz 8,5 km; P E Georgenberg (Oberschl.) 1, Bhf 3 km; A St KleinZyglin; kK GrZyglin; 56 Ew.

Zyrowa D+Rg: Kr GrStrehlitz 18 km; Ag E Leschnitz 5, Bhf 4 km; P A St Zyrowa; eK Krappitz; kK Jeschona; 387+272 Ew.

Zyrus D + **Ober-** Rg **u. Nieder-** Rg: Kr Ag P E A St eK Freystadt (Niederschles.) 3+4 km; kK Großenborau; 83 + 47 u. 61 Ew.

Zyttna D+Rg: Kr Ag eK Rybnik 20 km; P E Markowitz (Kr. Ratibor) 4 km; A St kK Pstrzonsna; 267 Ew.

Zywodczütz D+Rg: Kr Oppeln 26 km; Ag P eK kK Krappitz 1,5 km; E Gogolin 6 km; A St Schloß Krappitz; 590+218 Ew.

Eintheilung der Provinz in Regierungsbezirke und Kreise.

Reg.-Bez. Breslau.		Reg.-Bez. Liegnitz.		Reg.-Bez. Oppeln.	
Breslau	Stadtkreis	Bolkenhain	Landkreis	Beuthen	Stadtkreis
Breslau	Landkreis	Bunzlau	"	Beuthen	Landkreis
Brieg	"	Freystadt	"	Cosel	"
Frankenstein	"	Glogau	"	Falkenberg	"
Glatz	"	Görlitz	Stadtkreis	Gleiwitz	Stadtkreis
Groß-Wartenberg	"	Görlitz	Landkreis	GleiwitzLdkr. s. Tost-Gleiwitz	
Guhrau	"	Goldberg-Haynau	"	Groß-Strehlitz	Landkreis
Habelschwerdt	"	Grünberg	"	Grottkau	Landkreis
Militsch-Trachenberg	"	Hirschberg	"	Kattowitz	Stadtkreis
Münsterberg	"	Hoyerswerda	"	Kattowitz	Landkreis
Namslau	"	Jauer	"	Königshütte	Stadtkreis
Neumarkt	"	Landeshut	"	Kreuzburg	Landkreis
Neurode	"	Lauban	"	Leobschütz	"
Nimptsch	"	Liegnitz	Stadtkreis	Lublinitz	"
Oels	"	Liegnitz	Landkreis	Neisse	"
Ohlau	"	Löwenberg	"	Neustadt	"
Reichenbach	"	Lüben	"	Oppeln	Stadtkreis
Schweidnitz	Stadtkreis	Rothenburg OL.	"	Oppeln	Landkreis
Schweidnitz	Landkreis	Sagan	"	Pleß	"
Steinau	"	Schönau	"	Ratibor	"
Strehlen	"	Sprottau	"	Rosenberg	"
Striegau	"			Rybnik	"
Trebnitz	"			Tarnowitz	"
Waldenburg	"			Tost-Gleiwitz	"
Wohlau	"			Zabrze	"

Erläuterungen.

Orte mit gleichlautenden Namen sind nach dem Alphabet der Kreise geordnet Die zur Unterscheidung gleich- oder ähnlichlautender Ortsnamen erforderlichen postalischen Zusätze stehen in Klammern.

Die meisten Ortsnamen, welche mit Ober-, Mittel-, Nieder-, Unter-, Alt-, Neu-, Groß-, Klein- zusammengesetzt sind, stehen unter dem Stammnamen eingereiht; dagegen sind alle übrigen zusammengesetzten Namen unter dem Anfangsbuchstaben zu suchen, z. B. Deutsch-Leippe und Dürr-Kunzendorf unter D, Preußisch-Herby und Polnisch-Wette unter P, Roth-Kirschdorf unter R.

Ortschaften, deren Namen mit C oder K anfangen, sind, wenn sie unter dem einen Buchstaben fehlen, unter dem andern zu suchen, da die meisten derselben bald mit C, bald mit K geschrieben werden. Auch für viele andere Namen fehlt es an einem Anhalt für ihre richtige Schreibweise; man wolle daher die verschiedenen Schreibweisen nachschlagen bei Worten mit ai, ay, ei, ey — e, ä, ö — i, ie, ü, y — o, u — f, v, w, ph — c, k, ck — c, z, cz, tz, sch, tsch — t, th u. s. w.

Abkürzungen.

A = Amtsbezirk.
Ag = Amtsgericht.
Anth = Antheil.
Bde = Baude.
Bgw = Bergwerk.
Bhf = Bahnhof.
Brkgr = Braunkohlengrube.
Chh = Chausseehaus.
D = Dorf.
Dfth = Dorftheil.
Dom = Domäne, Dominium.
E = Eisenbahnstation.
eK = evangel. Kirchspiel.
Etbl = Etablissement.
Ew = Einwohner.
F = Forsthaus, Försterei.
Fb = Fabrik.
Fgbz = Forstgutsbezirk.
G = Gut.
Gh = Gasthaus.
Gr = Grube.
H = Haus.
Hbst = Hebestelle.
Hgr = Häusergruppe.
Hw = Hüttenwerk.
Jgh = Jagdhaus, Jägerh.
Kgl = Königlich.
kK = kathol. Kirchspiel.
Klnb = Kleinbahnstation.
KO = Kalkofen.
Kol = Kolonie.
Kr = Kreis.
M = Mühle (in Verbindung mit einem Ortsnamen auch = Mittel).
Maj = Majorat.
Mfl = Marktflecken.
OF = Oberförsterei.
P = Postbestellanstalt.
Rg = Rittergut (selbst. Gutsbezirk).
Rst = Restauration.
Schf = Schäferei.
Schl = Schloß.
SchnM = Schneidemühle.
St = Standesamtsbezirk.
Stbr = Steinbruch.
Stkgr = Steinkohlengrube.
Vw = Vorwerk.
WdM = Windmühle.
WsrM = Wassermühle.
Ww = Waldwärterei.
Zg = Ziegelei.
Zh = Zollhaus.
ZkBlgr = Zink- u. Bleierzgrube.
Zkhw = Zinkhütte.

+ bedeutet „und" und ist neben der allgemein gebräuchlichen Abkürzung „u." häufig verwendet worden, um eine weitere Unterscheidung zu ermöglichen, wofür nachstehendes Beispiel angeführt sei:

Ausker Groß- D + Rg **u. Klein-** D + Rg: Kr P Ag eK kK Wohlau 3,5 u. 2,5 km; E Wohlau 4,5 u. 3,5 km; A Krummwohlau; St Petranowitz; 189 + 32 u. 114 + 27 Ew.

Der Ort Groß-Ausker besteht demnach aus einem Dorfe und einem Rittergute, der Ort Klein-Ausker desgleichen. Der Unterschied in der Entfernung bezieht sich, da er mit „u." gekennzeichnet ist, auf die beiden Dörfer Groß-Ausker und Klein-Ausker; bestünde eine größere Entfernung zwischen Dorf und Rittergut in dem einen oder anderen Orte, so würde sie durch + bezeichnet sein, geradeso wie es bei der Einwohnerzahl geschehen ist: von derselben entfallen auf GroßA Dorf 189, auf GroßA Rittergut 32, auf KleinA Dorf 114, auf KleinA Rittergut 27 Ew.

Die schlesischen Amtsgerichte und ihre Zugehörigkeit zum Landgerichtsbezirk.

Amtsgericht:	Landgericht:
Bauerwitz	Ratibor
Bernstadt	Oels
Beuthen (Bz. Liegnitz)	Glogau
Beuthen OS.	Beuthen OS.
Bolkenhain	Hirschberg
Breslau	Breslau
Brieg	Brieg
Bunzlau	Liegnitz
Canth	Breslau
Carolath	Glogau
Carlsruhe	Oppeln
Cosel	Ratibor
Falkenberg OS.	Neisse
Festenberg	Oels
Frankenstein	Glatz
Freiburg	Schweidnitz
Freystadt	Glogau
Friedeberg a. Qu.	Hirschberg
Friedland OS.	Neisse
Friedland (Bz. Breslau)	Schweidnitz
Glatz	Glatz
Gleiwitz	Gleiwitz
Glogau	Glogau
Gnadenfeld	Ratibor
Görlitz	Görlitz
Goldberg	Liegnitz
Gottesberg	Schweidnitz
Greiffenberg	Hirschberg
Groß-Strehlitz	Oppeln
Groß-Wartenberg	Oels
Grottkau	Brieg
Grünberg	Glogau
Guhrau	Glogau
Guttentag	Oppeln
Habelschwerdt	Glatz
Halbau	Glogau
Haynau	Liegnitz
Hermsdorf u. K.	Hirschberg
Herrnstadt	Glogau
Hirschberg	Hirschberg
Hoyerswerda	Görlitz
Hultschin	Ratibor
Jauer	Liegnitz
Katscher	Ratibor
Kattowitz	Beuthen OS.
Königshütte	Beuthen OS.
Konstadt	Oppeln
Kontopp	Glogau
Krappitz	Oppeln
Kreuzburg	Oppeln
Kupp	Oppeln
Lähn	Hirschberg
Landeck	Glatz
Landeshut	Hirschberg
Landsberg	Oppeln
Lauban	Görlitz
Leobschütz	Ratibor
Leschnitz	Oppeln
Lewin	Glatz
Liebau	Hirschberg
Liegnitz	Liegnitz
Löwen	Brieg
Löwenberg	Hirschberg
Loslau	Ratibor
Lublinitz	Oppeln
Lüben	Liegnitz
Marklissa	Görlitz
Militsch	Oels
Mittelwalde	Glatz
Münsterberg	Glatz
Muskau	Görlitz
Myslowitz	Beuthen OS.
Namslau	Oels
Naumburg a. Q.	Liegnitz
Neisse	Neisse
Neumarkt	Breslau
Neumittelwalde	Oels
Neurode	Glatz
Neusalz	Glogau
Neustadt OS.	Neisse
Nicolai	Gleiwitz
NdrWüstegiersdorf	Schweidnitz
Niesky	Görlitz
Nimptsch	Schweidnitz
Oberglogau	Neisse
Oels	Oels
Ohlau	Brieg
Oppeln	Oppeln
Ottmachau	Neisse
Parchwitz	Liegnitz
Patschkau	Neisse
Peiskretscham	Gleiwitz
Pitschen	Oppeln
Pleß	Gleiwitz
Polkwitz	Glogau
Prausnitz	Oels
Priebus	Glogau
Ratibor	Ratibor
Reichenbach i. Schl.	Schweidnitz
Reichenbach OL.	Görlitz
Reichenstein	Glatz
Reinerz	Glatz
Rosenberg	Oppeln
Rothenburg OL.	Görlitz

Amtsgericht:	Landgericht:	Amtsgericht:	Landgericht:
Ruhland	Görlitz	Tarnowitz	Beuthen OS.
Rybnik	Ratibor	Tost	Gleiwitz
Sagan	Glogau	Trachenberg	Oels
Schmiedeberg	Hirschberg	Trebnitz	Oels
Schömberg	Hirschberg	Ujest	Oppeln
Schönau	Hirschberg	Waldenburg	Schweidnitz
Schweidnitz	Schweidnitz	Wansen	Brieg
Seidenberg	Görlitz	Winzig	Breslau
Sohrau	Ratibor	Wohlau	Breslau
Sprottau	Glogau	Wünschelburg	Glatz
Steinau a. O.	Glogau	Zabrze	Gleiwitz
Strehlen	Brieg	Ziegenhals	Neisse
Striegau	Schweidnitz	Zobten	Schweidnitz

Ein- und Umgemeindungen seit Ende 1895.

Belk Ober- und Nieder-, Gutsbezirke Kr Rybnik: zu einem Gutsbez. „Belk" vereinigt (Dez. 1898).

Bendawitz Kol Kr Großstrehlitz: früher zu GrStanisch, jetzt zu Colonnowska geh. (Sept. 1896).

Benkowitz D Kr Ratibor: früher auch Beckowitz, Bienkowitz, Binkowitz genannt. (Juni 1899).

Böhme Kol Kr Großstrehlitz: früher zu Gutsbez. Sandowitz, jetzt zu Zawadzki D gehörig (Juli 1897).

Bogutschütz Gutsbez Kr Kattowitz: mit Gem Bogutschütz vereinigt (Nov. 1900).

Bosatz Gem mit Stadt Ratibor vereinigt (Mai 1900).

Branitz Gutsbez Kr Leobschütz: mit Gem Branitz vereinigt (Juli 1897).

Brieger Stadtwald Gutsbez Kr Brieg: mit Gutsbez Leubusch vereinigt (März 1901).

Bürgerbezirk Gem: mit der Stadt Münsterberg vereinigt (August 1896).

Carlsruh Gem Kr Steinau: mit Gem Geißendorf vereinigt (Dez. 1895).

Colonnowska Kol Kr Großstrehlitz: jetzt mit den Kol Bendawitz, Harraschowska, Renardshütte u. Vossowska zu einer Gem „Colonnowska" vereinigt (Sept. 1896).

Commende Gem: mit der Stadt Münsterberg vereinigt (August 1896).

Comprachtschütz Gutsbz Kr Oppeln: mit der Gem Comprachtschütz vereinigt (Juni 1901).

Dembiohammer Kol Kr Oppeln: mit Gem Dembiohammer vereinigt (März 1901).

Dirschel Gutsbez Kr Leobschütz: mit Gem Dirschel vereinigt (Febr. 1896).

Eckersdorf herzogl. u. städtisch Kr Sagan: zu einer Gem „Eckersdf" verein. (Dez. 1898).

Friedrichsfelde Groß- Kr Schweidnitz: früher zum Gutsbez Leutmannsdorf, jetzt selbständiges Dorf (März 1897).

Friedrichsfelde Klein- Kol Kr Schweidnitz: früher z. Gutsbez, jetzt zur Gem Leutmannsdorf Bergseite gehörig (März 1896).

Fröbeln Gem Kr Brieg: mit Stadt Löwen vereinigt (März 1898).

Goldmannsdorf Nieder- Gutsbz Kr Pleß: mit Gem NdrGoldmannsdf verein. (Mai 1899).
" **Mittel-** " " " Ober " " (Juni 1901).

Grabowka Gem Kr Ratibor: mit Gem Syrin vereinigt (Febr. 1899).

Grüssiggrund Gutsbez Kr GoldbergH: mit Gem Woitsdorf vereinigt (März 1899).

Guretzko Gutsbez Kr Beuthen: mit Gem Roßberg vereinigt (Juli 1898).

Harraschowska Kol Kr Großstrehlitz: früher z. Gutsbez GrStanisch, jetzt zur Gem Colonnowska gehörig (Sept. 1896).

Hartmannsdorf Ober- u. Nieder- Gutsbezirke Kr Sagan: zu einem Gutsbz „Hartmannsdorf" vereinigt (Juli 1899).

Hermsdorf Gutsbez Kr Sagan: mit dem Gutsbez Carlswalde verein. (Juli 1899).

Herrmannsdorf-Commende u. H.-Strachwitz Gemeinden Kr Breslau: zu einer Gem „Herrmannsdorf" vereinigt (Juni 1896).

Himmelthal Gem Kr GrWartenberg: mit dem gleichnam. Gutsbez vereinigt (März 1897).

Jamnitz-Pattag Gutsbez Kr Sagan: mit d. Gutsbez Priebus verein. (Juli 1899).

Kallina Gutsbez Kr Lublinitz: mit Gutsbez Ollschin vereinigt (Juli 1898).
Kamin Kol Kr Rosenberg: früher zur Gem Wyssoka gehörig, jetzt der Gem Kl-Borek einverleibt (Okt. 1896).
Karlsberg Kol Kr Leobschütz: früher zur Gem Steubendorf, jetzt zur Gem Amalien-grund gehörig (Nov. 1896).
Kleinburg Gem Kr Breslau: mit der Stadtgem Breslau vereinigt (April 1897).
Klix Gutsbez Kr Sagan: mit dem Gutsbez Burau vereinigt (Juli 1899).
Königswalde Kol Kr Habelschwerdt: früher zu Grunwald Kr Glatz, jetzt zu Kaiserswalde Kr Habelschwerdt gehörig (März 1896).
Krausendorf Gem Kr Rybnik: mit Gem Jedlownik vereinigt (Mai 1896).
Krzanowitz Gutsbez Kr Oppeln: mit Gutsbez Czarnowanz vereinigt (Febr. 1900).
Kummernick Ober- D u. **Nieder-** D Kr Liegnitz: zu einer Gem „Kummernick" vereinigt (Okt. 1898).
Leppersdorf Nieder- u. **Ober-** Gutsbezirke Kr Landeshut: mit Gutsbez Kreppelhof vereinigt (Juni 1900).
Leubusch Gr- u. **Kl-** Gutsbezirke Kr Brieg: jetzt Gutsbez „Leubusch" (März 1901).
Lilienthal Gutsbez Kr Breslau: mit Gem Lilienthal vereinigt (Okt. 1898).
Lindenau (Scholtisei) Gutsbez Kr Grottkau: mit Gem Lindenau verein. (Juli 1898).
Löwen Schloß Gutsbez Kr Brieg: mit der Stadt Löwen vereinigt (April 1896).
Louisenfeld Gem Kr Brieg: s. Piastenthal.
Louisenthal Gutsbez Kr Brieg: mit Gem Louisenthal vereinigt (März 1899).
Marklowitz Nieder- Gutsbz Kr Rybnik: mit d. gleichnam. Gem verein. (Juli 1900).
Moselache Neu- D Kr Brieg: mit Gem Tschäplowitz vereinigt (Nov. 1897).
Mühlsdorf-Haselvorwerk Gutsbz Kr Neustadt: in eine Landgem „Haselvorwerk" umgewandelt (Juni 1901).
Neue Hoffnungsgrube Kr Pleß: früher zum Gutsbez, jetzt zur Gem Mittel-Lazisk gehörig (Juli 1897).
Nierada Gem Kr Tarnowitz: mit Gem Kempczowitz vereinigt (Juni 1896).
Nimkowitz Gem Kr Steinau: mit Gutsbez Nimkowitz vereinigt (Jan. 1896).
Ohlguth Gem: mit der Stadt Münsterberg vereinigt (August 1896).
Ottmachau ObFörst Kr Neisse heißt jetzt „Oberförsterei Neisse" (November 1899).
Petersdorf städt. u. **Petersdorf von Welczek** Gemeinden: mit der Stadt Gleiwitz vereinigt (Januar 1897).
Philippolis Kol Kr Großstrehlitz: früher zum Gutsbez Sandowitz, jetzt zur Gem Zawadzki gehörig (Juli 1897).
Piastenthal Groß- u. **Klein-** u. **Louisenfeld** Gemeinden Kr Brieg: zu einer Gem „Piastenthal" vereinigt (Nov. 1897).
Piastenthal Groß- Gutsbez Kr Brieg: mit Gutsbez Leubusch vereinigt (März 1901).
Pirscham Gem Kr Breslau: ist aufgelöst (März 1896).
Podrosche Rg Kr Rothenburg früher zum Gutsbez Forst Muskau gehörig, ist jetzt selbständ. Gutsbezirk (August 1897).
Pöpelwitz Gem u. Gutsbez Kr Breslau: mit d. Stadt Breslau verein. (April 1897).
Polnischdorf Gem u. Gutsbez Kr Wohlau: mit d. Stadt Wohlau verein. (April 1897).
Polnisch-Hammer Gutsbz Kr Trebnitz: mit der gleichnam. Gem verein. (Juni 1901).
Polnisch-Machen Gutsbez Kr Sagan: mit dem Gutsbez Burglehn Sagan verein. (Juli 1899).
Polnisch-Weistritz Kr Schweidnitz: jetzt Nieder-Weistritz D u. Rg (Nov. 1898).
Raake Klein- Gem Kr Trebnitz: mit der Gem Raake Groß- verein. (Febr. 1896).
Ramischau Gutsbez Kr Trebnitz: mit Gutsbez Bruschewitz vereinigt (Jan. 1897).
Renardshütte Kol Kr Großstrehlitz: früher z. Gutsbez GrStanisch, jetzt zur Gem Colonnowska gehörig (Sept. 1896).
Riesenthal Gutsbez Kr Trebnitz: mit Gutsbez Mahlen vereinigt (März 1897).
Rinnersdorf Groß- Gutsbz Ober- u. Nieder- zu einem Gutsbz GrR verein. (Juni 1901).
Rohnau Gutsbez Kr Landeshut: mit Gutsbez Reußendorf vereinigt (Juni 1900).
Sacrau, Königl. Gem u. Gutsbez: mit Stadt Oppeln vereinigt (Mai 1899).
Sägewitz Klein- königl. u. **herrschaftl.**, Gemeinden Kr Breslau: zu einer Gemeinde „Klein-Sägewitz" vereinigt (Okt. 1899).
Sapraschine Ober- u. **Nieder-**, Gemeinden Kr Trebnitz: zu einer Gemeinde „Sapraschine" vereinigt (Oktober 1896).
desgl. Gutsbezirke: zu einem Gutsbez „Sapraschine" vereinigt (Juli 1898).

Scheiban Gem Kr Neurode: mit der Stadt Wünschelburg vereinigt (Dez. 1897).
Schiorke Gutsbez Kr Rosenberg: mit Gem Schiorke vereinigt (Okt. 1898).
Schmoltschütz Gem Kr Oels: mit Gutsbez Schmoltschütz vereinigt (April 1899).
Schweinitz I u. II Gemeinden Kr Grünberg: zu einer Gem „Schweinitz" verein. (Mai 1899).
Schweretau Gutsbez Kr Trebnitz: mit Gutsbez Cawallen vereinigt (Juli 1898).
= Gem = = = Gem = = (Okt. 1896).
Schwirkle Kol Kr Großstrehlitz: früher z. Gutsbez Sandowitz, jetzt zur Gemeinde Zawadzki gehörig (Juli 1897).
Schwundnig Klein- Gem Kr Trebnitz: mit Gem Pürbischau vereinigt (Juni 1896).
Skrzetzkowitz Gem Kr Rybnik: mit Gutsbez Skrzetzkowitz vereinigt (März 1897).
Sorge Vorw Kr Großwartenberg: früher zum Gutsbez Cojentschin, jetzt zum Gutsbez Bralin gehörig (Dez. 1897).
Steinersdorf Groß- u. Klein-, Gemeinden Kr Namslau: zu einer Gem „Steinersdorf" vereinigt (Januar 1897).
Strien Gutsbz Kr Wohlau: mit der gleichnam. Gem vereinigt (Mai 1901).
Sulau Schloß Gem Kr Militsch: mit Stadt Sulau vereinigt (April 1898).
Syrinka Kol Kr Ratibor: früher zur Gem Bluschczau, jetzt zur Gem Rogau gehörig (Nov. 1895).
Theuderau Gem Kr Ohlau: mit Gutsbez Theuderau vereinigt (März 1897).
Trautscholdsegengrube Kr Pleß; früher z. Gutsbz, jetzt z. Gem MLazisk gehörig (Juli 1897).
Trynek Gem: mit Stadt Gleiwitz vereinigt (Jan. 1897).
Tschammerhof Gem Kr Münsterberg: mit Gem Weigelsdorf verein. (Juni 1896).
Tschönbankwitz Kr Breslau: jetzt Schönbankwitz (Mai 1900).
Vossowska Kol Kr Großstrehlitz: früher zum Gutsbez GrStanisch, jetzt zur Gem Colonnowska gehörig (Sept. 1896).
Wartenberg Schloß Gem ist aufgelöst (März 1896).
Weckeritz Gut Kr Glogau: der Gem KlGräditz einverleibt (Mai 1900).
Wehowitz Gutsbez Kr Leobschütz: mit Gem Wehowitz vereinigt (Nov. 1900).
Wehrdorf Gem Kr Münsterberg: mit Gem Gollendorf vereinigt (Mai 1897).
Weinberg Gem Kr Großwartenberg: mit Gem Peterhof vereinigt (Dez. 1895).
Wettschütz Gutsbez Kr Glogau: mit Gem Wettschütz vereinigt (April 1896).
Wiendorf Neu- Gem Kr Leobschütz: mit Gem Amaliengrund verein. (Nov. 1896).
Wilkau Ober- u. Nieder- Gemeinden Kr Namslau: zu einer Gem „Wilkau" vereinigt (März 1897).
Wioske D u. Kol Kr GrWartenberg: zu einer Gem vereinigt (Nov. 1897).
Wirschkowitz Alt- u. Neu- Gemeinden Kr Militsch: zu einer Gem „Wirschkowitz" vereinigt (Mai 1897).
Wolfsdorf Gutsbez Kr Sagan: mit der Gem Wolfsdorf vereinigt (Juli 1899).
Zawadzki Kol Kr Großstrehlitz: früher zum Gutsbez Sandowitz gehörig, jetzt selbstständiges Dorf (Juli 1897).
Zbitzko Rg Kr Oppeln: jetzt Sitz einer Kgl. Oberförsterei (Aug. 1899).
Zobten Kgl. Oberförsterei Kr Schweidnitz: eingemeindet in den Stadtbez Zobten (Mai 1900).
Zweihof Gem Kr Breslau: mit Gem Barottwitz vereinigt (Nov. 1900).
Zychline Gem Kr Wohlau: mit Gem Polgsen vereinigt (März 1897).

Druck von Wilh. Gottl. Korn in Breslau.

Anzeigen-Anhang.

Verzeichniss der Inserenten:

	Seite
Alexander, Gebrüder	9
Astel & Co.	18
Bad Charlottenbrunn	11
Bahr, C.	19
Berger, Joh. Gottl.	17
Betensted & Winter	7
Bielschowsky jr.	14
Bönsch, Joseph	46
Brendgen, Arnold	18
Breslauer Fass- und Parkett-Fabrik	3
Breslauer Kaffee-Rösterei	36
Breslauer Wechsler-Bank	35
Briese, Rudolph	19
Buchrucker, P.	18
Buhl, C.	13
van Delden, Ed.	19
Ehrbeck, Oscar	13
Ehrlich, J.	8
Eppner & Co.	21
Fischhoff, M.	18
Flöther, Th.	19
Friede, Julius	20
Füllner, H.	15
Gerth, Anton	21
Gläser, Paul	21
Got wald, Alfons	45
Gradenwitz, Ed. & Em.	22
Grosspietsch, J.	6
Gumpert, Heinrich	46
Härtel, E.	23
Hartmann, Emil	23
Haupt, C. E.	4
Häusler, Carl Samuel	30
Hecht & David	22
Heine, Louis	3
Henel, Julius	49
Herzberger, Gebr.	10
Herzog, H.	17
Heymann, C.	25
Hildebrandt, C. A.	22
Hirschfeld, B.	23
Hörig, Otto	24
Hôtel Monopol	50
Jerschke, C. H.	38
Dr. Kahlbaum	5
Kaiser, Alwin	7
Kimbel, Martin	27
Klee, Eduard	26
Kluge, G.	4
Korn, Wilh. Gottl.	11
Kreuzer, C.	10
Künzel & Hiller	14
Kuschbert, A.	24
Leipziger, Hermann	24
Lippelt, G.	26
Lobethal, Jacob	27
Maager, Franz	44
Malbrandt & Co.	43
Mann, Ernst	9
Maschinen-Bau-Anstalt „Breslau“	28
Maschinenbau-Anstalt und Eisengiesserei vorm. Th. Flöther	19
May's Pferdegeschäft	27
Mayfarth & Co.	46
Meissner, Wilh.	10
Miksch, Otto	30
Mohr, Alexander	12
Mundt, Dora	31
Neddermann, Carl	29
Nervenheilanstalt zu Görlitz	5
Neugebauer, Paul	29
New-Yorker Germania	20
Nicolai & Schweitzer	31
Niegel, Albert	44
North-British and Mercantile Feuerversicherungs-Actien-Gesellschaft	30
Ohagen, H.	48
Ollendorff & Co.	31
Pausenberger's Nachflgr.	33
Pommersche Asphalt- und Steinpappen-Fabrik Wilh. Meissner	10
Pracht, Louis	12
Reimann & Thon'e	13
Roeckl, J.	7

	Seite
Rosenstock & Co.	40
Schäffer, N.	31
Schammel, J.	33
Dr. Schanz & Co.	51
Schicht, W.	43
Schlawe, C.	30
Schlesinger jr.	4
Schlesische Dachpappen- und Kunststein-Fabrik C. H. Jerschke	38
Schmeisser, Max	32
Schoeder & Petzold	42
Schroll, Wilh.	47
Schröter, Louis	26
Schulze, Gustav	34
Sckeyde, Julius	32
Seidel, Hermann	41
Siemens & Halske	42
Silesia, Verein chemischer Fabriken	32
Sobtzick, Franz	39
Stendel, L.	37
Stiebler, Otto	36
Straka, Hermann	33
Stübenrath, A.	35
Thienel Nachf.	34
Thomas, Franz	10
Tilly's Institut für landwirthschaftl. Buchführung	40
Trelenberg, Gustav	8
Ulle & Papenroth	12
Ültzen'sche Wollenweberei	2
Vetter, Richard	16
Wechsler-Bank, Breslauer	35
Wilding, C. Paul	40
Wilkens, Ludwig	16
Will, Hermann	36
Ziegler, Ferdinand	6
Zweig, Carl	38

Die Ültzensche

Wollenweberei

Breslau, Ohlauerstr. 20

Vertreter **C. Kolodziej**

empfiehlt in reichster Auswahl sämmtliche Neuheiten in **schwarzen** und **weissen Damenkleider-Stoffen.**

Ferner in großer Mannigfaltigkeit: **Neuheiten** für **Gesellschafts-, Reise-, Strassen-** und **Promenadenkleider.**

Muster nach Auswärts bereitwilligst.

Eigene Fabrik in Gera.

Breslauer Fass- u. Parkett-Fabrik

Louis Heine
vorm.: Herm. Völker

Breslau—Kleinburg.

Telephon 3641.

Abtheilung I:

Mechan. Fass- u. Bottichfabrik

fertigt
in solider und sachgemässer Ausführung
alle für **Brauereien, Brennereien, Weinhandlungen, Chem. Fabriken, Cellulose- und Sprit-Fabriken**
benöthigten

Fastagen und Bottiche.

Ständiges Lager in prima Bier-, Pressions- u. Likör-Gebinden.

Abtheilung II:

Parkett-Fabrik

Ausführung jeder Parkettarbeit

sowohl **Neulegen** als auch **Reparaturen.**

Errichtet 1881.
100 PF Dampfkraft.

Seidenstoffe, Wollstoffe, Sammete und Waschstoffe

in den modernsten Geweben, Farben u. Dessins u. bekannt vorzüglichst. Qualitäten empf.

in einzig am Platze dastehender Auswahl zu ausserordentlich billigen, festen Preisen

Versandt-Haus

D. Schlesinger jr.

Schweidnitzerstr. 46 Breslau Schweidnitzerstr. 46

Muster nach Auswärts auf Wunsch franco.

Portofreier Versandt aller Aufträge von 20 Mark an.

Königlicher Gartenbau-Direktor

C. E. Haupt,

Breslau, 37 Schweidnitzerstrasse:

empfiehlt in schönster Ausführung mit Orchideen

jede Art von Blumen-Arrangements

zu Hochzeiten u. anderen Festlichkeiten: **Brautkränze, Brautbouquets, Hochzeitssträusse, Tafeldekorationen,** sowie zu Trauerfällen: **Trauerkränze, Trauerbouquets, Palmenzweige, Sargdekorationen.**

Grosse Auswahl in **Palmen** und **Araukarien** für Zimmerkultur.

Treibhaus-Trauben, -Ananas, -Pfirsiche u. -Erdbeeren

in vorzüglichster Qualität. Versand nach auswärts prompt.

Grösstes Lager von

Pferdegeschirren und Sätteln

sowie

allen Arten von Jagd-, Reit- und Reiseartikeln

Portemonnaies, Hosenträger, Cigarren- und Brieftaschen.

Gebrauchte Sättel und Reitzeuge stets am Lager.

Billigste Preise.

G. Kluge, Schweidnitzerstr. No. 3/4, Breslau.

Nervenheilanstalt zu Görlitz

(Preuss.-Schles.)

Offene Kuranstalt u. Pensionat für **Nervenkranke.** | **Heil- u. Pflegeanstalt** für **Nerven- u. Gemüthskranke.**

Aerztliches Pädagogium
für jugendliche Kranke.

Diese seit dem Jahre 1855 bestehende, mit den Fortschritten der Wissenschaft wie den Anforderungen der Zeit stetig weiterentwickelte Anstalt, inmitten grosser Gärten, an den anmuthigen Parkanlagen der Stadt gelegen, nimmt kranke Damen wie Herren auf und bietet neben dem Comfort der gebildeten Stände alle Hilfsmittel der Behandlung und Pflege von Kranken. Besondere Sorgfalt wird auf die Trennung der leichten resp. Nervenkranken von schweren Krankheitsformen, sowie auf die Theilnahme der Patienten am Familienleben und an regelmässiger Beschäftigung gewendet. Verschiedene getrennte Gebäude und einzelne kleine Villen gestatten jede mögliche Rücksicht auf individuelle Anforderungen, und werden die ärztlichen Bemühungen durch ein zahlreiches gebildetes Beamtenpersonal unterstützt. — Für die in neuerer Zeit sich immer mehr häufenden **Fälle von Nerven-** und **Gemüthskranken im jugendlichen und kindlichen Alter** ist innerhalb der Anstalt ein methodisches

ärztliches Pädagogium

eingerichtet, in welchem eigene Lehrer für die hauptsächlichsten Lehrgegenstände — Gymnasial- und Realschulfächer — und ausserdem Instruktoren für Handfertigkeiten, mechanische, artistische und körperliche Uebungen angestellt sind, um regelmässigen Unterricht zu ertheilen und die geistige und sittliche Entwicklung der Zöglinge neben den Aerzten zu überwachen und zu fördern.

Prospekte über die Heilanstalt wie das Pädagogium sind zu erhalten von

Dr. Kahlbaum.

J. Grosspietsch,

Hof-Pianoforte-Magazin,

Breslau, Schweidnitzer-Stadtgraben Nr. 22

empfiehlt sein reichhaltiges Lager von

Flügeln, Pianinos und Harmoniums,

nur beste Fabrikate.

Alleinige Niederlage von

Bechstein, Blüthner, Biese, Burger, Duysen, Ibach, Karn, Kaps, Quandt, Rönisch, Thürmer etc. etc.

Gebrauchte Flügel, sorgfältigst wieder hergestellt, sind stets in grösster Auswahl vorräthig.

Sichere Garantie. Billigste Preisberechnung. Coulante Zahlungsbedingungen.

Ferdinand Ziegler, Breslau

Grosse Feldstrasse 28.

Leder-Maschinen-Riemen-Fabrik,

Fabrik technischer Gummi- und Asbestwaaren,

Blitzableiter-Fabrik

Schlangensparroste.

Feuerroste aller Systeme.

liefert als Specialität sämmtliche für den landwirthschaftlichen Betrieb benöthigten Artikel als:

Ernteplauen zum Einfahren von Raps und Getreide,
Wasserdichte Locomobilen- und **Dreschmaschinen-Decken** in allen gewünschten Grössen,
Wasserdichte Schoberdecken,
Wasserdichte Pferdedecken, schwarz und braun,
Getreidesäcke,
Locomobilen-Leder-Treibriemen, Kameelhaar- und **Baumwollriemen,**
Locomobilen- und **Dreschmaschinen-Oel,**
Palmöl-Wagenfett, phosphorsauren Kalk, garantirt arsenikfrei als Beigabe zum Viehfutter,
Carbolineum, bestes billigstes Holz-Imprägnirungsmittel der Neuzeit,
Patentrostschutzfarbe,
Sämmtliche Bedarfs-Artikel für Brennerei,
Rubrinit (rother Dachlack), billigster, schönster und dauerhaftester Anstrich für alte und neue Pappdächer,
Jauchevertheiler, Jauchepumpen aus imprägnirtem Holz.
Wasserdichte Regenmäntel aus **Gummi** und **Tyroler-Lodenstoff.**

J. Roeckl,

Kgl. Bayr. Hof-Handschuh-Fabrik

München.

Filiale Breslau,

Schweidnitzerstrasse 28,

gegenüber dem Stadttheater.

Handschuh-Wäsche

schnellstens u. sorgfältigst.

Silberne Medaille
Breslau 1881.

Alwin Kaiser

Gravir- u. Ciselir-Anstalt

Breslau I, Ring 47

empfiehlt sich

Silberne Medaille
Schweidnitz 1892.

zur geschmackvollen Ausführung aller Arten Gravirungen u. Ciselirungen

u. A. Album- und Diplombeschläge in getriebener modellirter und gravirter Arbeit.

Medaillen, Stempel, Siegel, Namenschilder etc.

Anfertigung von galvanoplastischen Arbeiten in Kupfer und Silber.

Ausführung von Vergoldungen, Versilberungen, Musterschutzzeichnungen, Holzschnitten und Clichés.

Fernsprecher Amt II 7692.

Guido Betensted & Winter, Breslau

Ohlauerstrasse 1 (Kornecke)

Papierhandlung und Buchdruckerei

Lager und Anfertigung von

Contobüchern jeder Art.

J. Ehrlich

Kohlen- u. Kalk- en gros-Geschäft

BRESLAU

Hohenzollernstrasse 50

empfiehlt

Kohlen und Kalk

zu zeitgemäss billigsten Preisen.

Gustav Trelenberg

Telephon Nr. 359.

Kunstschmiede, Bauschlosserei

Fabrik für Eisenconstructionen

empfiehlt sich zur Anfertigung von **Gittern, Thoren, Veranden, Pavillons, Beleuchtungsgegenständen,** für Gas und elektrisches Licht, **Treppen, Dächern, Brücken, Blech- und Gitterträgern, Photograph. Ateliers, Gewächshäusern, Wellblechbauten** etc.

Breslau, Gräbschenerstrasse Nr. 11/15.

Gegründet im Jahre 1869.

Gebrüder Alexander, Breslau

Königsplatz 8

Bank- und Wolle-Geschäft

gegründet 1833

kaufen für eigene Rechnung und nehmen auf ihr Commissionslager, event. gegen Bevorschussung, zum conjunkturgemässen Verkauf in- und ausserhalb der Wollmarktszeit alle Sorten Schafwolle in **Schweiss**, in **Rückenwäsche** und **Fabrikwäsche**. — **An-** und **Verkauf** von **Werthpapieren** werden coulant ausgeführt.

Ofen- und Thonwaaren-Fabrik

Ernst Mann, Breslau VIII

Telephon Nr. 2396. — Gegründet 1861. — Brüderstr. 50/51.



Empfiehlt sein

Lager und Fabrik

von

Altdeutschen

Chamotte-Öfen

crême und bunt

sowie feine weisse

Schmelz-Kachelöfen und Kamine

in den neuesten Stylarten

Beguss-Kachel-Oefen

mit den neuesten Ornamenten

Transportable

Chamotte-Etagen-Öfen

in verschiedenen Grössen stets vorräthig.

Reparatur jeder Art promptest.

Prämiirt Breslau 1878.

Extra-Mustersaal

Prämiirt Breslau 1881.

Die sachgemässe Untersuchung von

Blitzableiter-Anlagen

Reparaturen und Neuanlagen

mit langjähriger Garantie übernimmt

C. Kreuzer, Breslau, Weinstr. No. 5.

Franz Thomas

Barchentfabrikation

Peterswaldau (Bezirk Breslau)

empfiehlt seine Fabrikate von
weissen, gebleichten, gefärbten und bunten **Barchenten, Schwanboy,** leinenen **Fusslappenbarchent** und **Scheuertüchern.**

Gebr. Herzberger

Breslau I Altbüsserstr. 61 **Forst** (Lausitz)

übernehmen den commissionsweisen

Verkauf aller Arten Wollen

freihändig oder in Auctionen, welche in
Breslau 2 mal jährlich (April—Juni)
Forst (Lausitz) 3—4 mal jährlich (April—Novbr.)
veranstaltet werden.

Referenzen aus allen Kreisen zu Diensten.

Pommersche Asphalt- und Steinpappen-Fabrik Wilh. Meissner

Hoflieferant Sr. Majestät des Kaisers und Königs

Gegründet 1856. **Stargard i. Pom.** 32 Prämiirungen.

übernimmt und liefert **Neudeckung** nach **Meissner's doppellagiger Asphalt-Pappen-Bedachung, Ueberdachung** alter devastirter Dachflächen unter weitreichender Garantie. — **Holzcementdächer, Asphaltirungen. Dichtungskitt** für schadhafte Pappdächer zur **Selbstanwendung.**
Vorbesichtigung u. Anschlag kostenfrei. Haupt-Depôts der Fabrik unterhalten:
Wilh. Meissner, Berlin S. W. Yorkstrasse 10, Ferd. Schlüter, Arnswalde, Wilh. Jaeger, Neubrandenburg, Theodor Carl Müller, Prenzlau U/M.
Paul Fürstenau, Posen O. 1 Ritterstr. 12.

Bad Charlottenbrunn.

Eisenbahn * Post * Telegraph * Fernsprecher.

Altbewährter seit 200 Jahren bekannter klimatischer Kur- und Badeort. 476—544 m ü. d. M., im südlichen Theile des Waldenburger Gebirges, umgeben von herrlichen Parkanlagen und waldreichen Bergen. **Angenehmer und billiger Sommeraufenthalt,** sehr mässige Kurtaxen und Bäderpreise. **Lawn Tennis- u. Spielplätze, electr. Beleuchtung, tägl. Concerte. Für Lungen- und Herzkranke, an Nervenschwäche, Blutarmuth und chronischen Verdauungsstörungen Leidende. Alkalischer Eisensäuerling, Mineral-, Kohlensäurehaltige-, Dampfkasten- u. Fichtennadel-Bäder, Douchen, Inhalatorium, Molken, Milch, Kefyr.**

Kurzeit Mai bis October. Vom 15. August halbe Kurtaxen. 2 Aerzte.

☞ Prospekte und Auskunft durch die Bade-Verwaltung. ☜

Verlag von **Wilh. Gottl. Korn** in Breslau:

Amtliche Entfernungskarten des Regierungsbezirks Breslau

im Maßstabe von 1 : 75 000.

Auf Grund der gedruckten Karten der Kgl. Preuß. Landesaufnahme hergestellt durch die Kgl. Katasterverwaltung des Regierungsbezirks, umfassend die Kreise: **Breslau, Brieg, Frankenstein, Glatz, Guhrau, Habelschwerdt, Militsch-Trachenberg, Münsterberg, Namslau, Neumarkt, Neurode, Nimptsch, Oels, Ohlau, Reichenbach, Schweidnitz, Steinau, Strehlen, Striegau, Trebnitz, Waldenburg, Groß-Wartenberg, Wohlau.**

Preis je 1 Mark.

Diese Karten enthalten alle, auch die kleinsten Wohnplätze, die Voll- und Nebenbahnen, Chausseen und fahrbaren Wege mit Angabe der Entfernung, die Landes-, Kreis- und Amtsbezirksgrenzen unter Hervorhebung der Amtsorte, der Post-, Telegraphen- und Eisenbahnstationen. — Sie sind in erster Linie bestimmt,

Beamten, Militärs, Aerzten, Rechtsanwälten etc.

zur Ermittelung von Landwegentfernungen für Dienstreisen zu dienen, werden aber auch **Radfahrern** willkommen sein.

Auf dem Umschlage ist eine Zusammenstellung der für die Berechnung von Reise- und Umzugskosten der Königl. Preuß. und Reichsbeamten gültigen Bestimmungen abgedruckt.

Handbuch für die Provinz Schlesien.

I. Nachweisung der Behörden, Anstalten, Institute und Vereine.

II. Schles. Handels- und Gewerbe-Adressbuch. 56. Ausgabe. Gebunden 10 Mk.

Schlesisches Güter-Adressbuch.

6. Ausgabe. Gebunden 10 Mark.

Louis Pracht, Breslau, Ohlauerstr. Nr. 63.



Lederwaaren-, Koffer- und Taschenfabrik.

Grösstes Versandhaus für Reisebedarf aller Art.

Specialität:
Prachts Rohrplatten-Koffer,
Prachts Reform-Koffer,
Prachts Germania-Koffer,
Prachts Reform-Damen-Hutkoffer,
Prachts Reise-Kartons,
Prachts Universal-Transport-Bettsäcke.

Illustrirte Kataloge gratis und franko.

Alexander Mohr

BRESLAU,

Schweidnitzerstr. 3|4

empfiehlt als Specialität:

Uniform- und landwirthschaftliche

Stiefel.

Wasserdicht.

Ulle & Papenroth,

Breslau, Neue Taschenstr. 14,

Permanente Ausstellung

in

Werkzeugmaschinen, Werkzeugen, Armaturen, Pumpen etc.

Grosses Lager in zweitheiligen

Flender-Holzriemscheiben

D. R.-G.-M.

zur Kraftübertragung von 200 HP und mehr.

Moment-Feuer-Lösch-Apparat „Excelsior“.

Erstes Schles. Kunstinstitut für Kirchenausbau u. Kirchenschmuck in allen Stylarten

Gegründet 1865. von Gegründet 1865.

C. Buhl, Breslau

Göppertstrasse 9/11 am Dom

Bildhauerei f. Statuen, Reliefs u. Ornamente
sowie Staffirung und Vergoldung.
Schlossbau u. Salon-Einrichtungen.

Bau-Tischlerei mit Dampfbetrieb.

Oscar Ehrbeck

Breslau, Teichstrasse 14

Fernsprecher 1238.

Glashandlung und Glaserei für Bau, Bilder und Spiegel.
Ausführung von Bleiverglasungen in amerik. Opalescentglas.
Niederlage von Kathedral- und Antikglas, sowie Butzen der Zwieseler Glashütte Gebr. Tasche, München.
Glaslüfter (g. g.). Glasjalousieen.

Reimann & Thonke

Kontor: **BRESLAU,** Neue Taschenstr. 1a

Dachpappen- und Holzcement-Fabrik.

= Carbolineum. =

Asphalt-Isolirplatten

zum Belegen der Grundmauern als **Isolirung** gegen aufsteigende **Erdfeuchtigkeit. Kein Asphaltkochen auf den Bauten.**

Die **Asphalt-Isolirplatte** findet Anwendung um
Kellereien vor dem Aufsteigen des Grundwassers zu bewahren,
gewölbte Bauwerke, Tunnels, unterkellerte Höfe trocken zu erhalten,
senkrechte Mauern, welche gegen Erdschüttung oder in einen Berg gebaut sind, vollkommen undurchlässig zu machen,
feuchtes Mauerwerk nachträglich auszutrocknen,
Holzwände (bei Holzbauten) von aussen zu verkleiden.

Papier- und Rohpappen-Fabriken

Brettgrund bei Schatzlar (Böhmen) | **Mährisch-Ostrau** (K. F. N. B.)

Prämiirt:

Breslau 1881. — Triest 1882. — Trautenau 1890. — London 1891.

Fernsprech-Anschluss 569.

Leinen-Haus

Eduard Bielschowsky jr.

Breslau, Nicolaistrasse 76, Ecke der Herrenstrasse

Grösstes Specialhaus

für Leinen- u. Baumwollwaaren, Tischzeuge, Wäsche jeder Art
für Damen, Herren und Kinder.

Wäsche-Braut-Ausstattungen

von einfachster bis elegantester Ausführung.

Bettwaaren, Bettstellen, Bettfedern, Gardinen, Möbelstoffe, Teppiche, Linoleum etc.

Der grosse über 1000 Illustrationen enthaltende Hauptkatalog wird auf Wunsch portofrei zugesandt.

Proben und Auswahlsendungen bereitwilligst und franco.

Künzel & Hiller

Bildhauer und Steinmetzmeister

Breslau und Neudorf am Gröditzberge.

Haupt-Geschäft: **Breslau, Neue Sandstrasse 1,**

Filial-Geschäft: **Hundsfeld.**

Telephon Nr. 1938.

Eigene Steinbrüche.

Grosses Lager von Grabdenkmälern

in den verschiedensten Gesteinsarten.

Atelier für Skulptur u. Architektur.

Ausführung aller Arten Bauarbeiten

Fernsprech-Anschluss mit Berlin und Oberschlesien.

H. Füllner, Maschinenbau-Anstalt
Warmbrunn i. Schl.

Prämiirt auf allen beschickten Ausstellungen: Leipzig 1898 Goldene Medaille, Paris 1900 „Grand prix“

liefert als Specialität

Maschinen für Papier-, Carton-, Pappen- und Cellulosefabrikation

Gegründet 1854 — Gegründet 1854

empfiehlt besonders:

Langsiebpapiermaschinen jeder Bauart für Handabnahme und Selbstabnahme bis zur grössten Arbeitsbreite und Geschwindigkeit,
Langsiebpapiermaschinen, combinirt mit Siebcylindern zur Herstellung von zweifarbigen Papieren,
Langsiebpappenmaschinen für Strohpappen, Dachpappen etc.
Rundsiebmaschinen zur Anfertigung von ein- oder zweifarbigen Papieren oder Cartons.

Alle Ersatztheile für vorstehende Maschinen und einzelne Apparate.

Alleiniger Lieferant der patentirten Specialitäten:

Knotenfänger System Woge für alle Stoffe vorzüglich geeignet,
Abgautschapparat zur selbstthätigen Abnahme des Papieres von der Gautschpresse und Ueberführung bis zur Steigefilzpresse.
Filzwäsche, reinigt den I. Nassfilz continuirlich, ohne dass Unterbrechung der Fabrikation nöthig ist.
Füllner-Filter — zum Patent angemeldet — allein vollkommenster Apparat zur Reinigung der Fabrikationsabwässer u. Wiedergewinnung sämmtlicher in den Abwässern enthaltener Fangstoffe. **Kein Stoffverlust! Wenig Raum- und Kraftbedarf! Höchste Rentabilität! Macht sich innerhalb Jahresfrist bezahlt!**

Hilfsmaschinen zur Papierfabrikation:

Cylinderpappenmaschinen, Kollergänge, Mahl-, Misch- u. Bleichholländer mit allen zeitgemässen bewährten Verbesserungen, **patent. Strohbach**'sche **Stofftreiber, Holländer Patent Hoffsümmer,** verbesserte **Jordanmühlen, Rollmaschinen** für alle Zwecke, **Feuchtmaschinen, Calander** mit jeder Walzenzahl u. Arbeitsbreite, **Satinirwerke, Längs-, Quer-, Diagonal-Schneidmasch., Packpressen** etc.

Complete Cellulosefabriks-Einrichtungen

und einzelne Apparate dafür.

Holzvorbereitungsmaschinen und Transportvorrichtungen, Einrichtungen zur Herstellung v. Bysulfitlösungen, Apparate zum Zerfasern der Cellulose mit vollkommenster Leistung bei geringstem Raum- und Kraftbedarf etc.

Feinste Referenzen im In- und Auslande.

Richard Vetter, Breslau

Comptoir und Lager:
Agnesstrasse 12.
Telephon Nr. 8383.

Fabrik:
Hundsfeld.
Telephon Nr. 8262.

Fabrik von
Asphalt-Dachpappen, Holzcement, Dachlack

Dichtungsfasermasse, Carbolineum,
Kientheer, Holztheer, Steinkohlentheer,
Klebepappe, Klebemasse.

Ausführung und Reparaturen
von
Asphaltirungen,
Papp- und Holzcementbedachungen.

Meine Bedachungsfabrikate sind von der Königl. Regierung amtlich geprüft und als feuersicher anerkannt und empfohlen.

Ludwig Wilkens.
Breslau,
Friedrich-Wilhelmstrasse 80
Feilenfabrik
Feilenhauerei und Dampf-Schleiferei
Werkzeuge etc.
Aufhauen stumpfer Feilen.

Honigkuchen- und Zuckerwaarenfabrik

Fernsprecher Nr. 1107. von Fernsprecher Nr. 1107.

Joh. Gottl. Berger

Hauptgeschäft und Fabrik: Ohlauer Strasse 53/54. **BRESLAU** Filiale: Neue Schweidn. Str. 2a. I. Viertel v. Stadtgraben.

empfiehlt ihre

altberühmten und als vorzüglichst anerkannten **Honigkuchen-Fabrikate.**

Bienenkörbe, ausgezeichneter Qualität, Makronenmasse.

Zu Geschenken und Tafelaufsätzen sehr geeignet.

Bonbons, feine Confecte, Bonbonnièren und Attrappen.

Cacaopulver, à Pfund 2,00, 2,40, 2,60 Mk.

Chocoladen,

beste Marken, à Pfd. 1,00—2,40 Mk. Lindt 2,80—4,00 Mk.

Souchong- und **Melange-Thee,** 2—6 Mk. per Pfd.

Theegrus à Pfd. 1,60 und 2 Mk.

Prompteste Ausführung aller auswärtigen Aufträge.

Preis-Courante franko und gratis.

H. Herzog, Breslau

Permanente Ausstellung:

Telegraphenstr. 8. Margarethenstr. 14/16.

Telephon 2874.

Fabrik und Lager hocheleganter

Chamotte-Oefen und Kamine

nach Meissener Art

in altdeutsch und Majolika, Goldstaffirung, von vorzüglichster Heizkraft und Haltbarkeit in reichhaltigen Farben und Stylarten.

Dauerbrandöfen,

Porzellanöfen, feinste Begussöfen, Kochmaschinen, Badewannen, transportable Etagenöfen etc. etc.

Chocoladen.

Thee, Vanille, Japan- u. China-Waaren.

Neue Ernte. **Thee!** Neue Ernte.

Feine Souchongs à Pfd. 3 Mk., 3,50, 4 Mk., 4,50, 5 bis 6 Mk.
Billigere Souchongs à Pfd. 2 Mk., 2,40 und 2,80 Mk.
f. Melange (Souchongs und Pecco) à Pfd. 4 Mk., 5, 6 bis 8 Mk.
Grusthee à Pfd. 1,60 Mk., 2 Mk., 2,40 und 3 Mk.
Preisverzeichnisse gratis und franco. — Beste Qualitäten.
Sorgfältige Ausführung schriftlicher Aufträge.
Beste Bezugsquelle für Wiederverkäufer.

E. Astel & Co., Breslau, Albrechtstr. 17.

Cacao.

P. Buchrucker, Generalagent

Fernsprecher 2319 **Breslau, Moltkestrasse 9** Fernsprecher 2319

empfiehlt sich zu jeder **Auskunftertheilung,** sowie zum Abschluss von **Feuer- u. Einbruchsdiebstahl-** (Hamburg-Bremer F.-Ges. in Hamburg), **Unfall- u. Haftpflicht-** („Zürich," Fil.-Direktion in Berlin), **Lebens-, Aussteuer- u. Renten-** („Iduna" in Halle a/S.), **Glas-** („Hammonia" in Hamburg) **u. Transport-** („Norddeutsche" i. Hamburg) **Versicherungen.**

Tapetenhaus
Arnold Brendgen, Breslau.

Ohlauerstrasse 43. ✻ Telephon 7441.

Man verlange franco ohne Kaufzwang Zusendung der
Collection I: Preislage bis 50 Pf.
" **II:** Ruhige in satten Farben gehaltene Tapeten, 50 Pf. bis 3 Mk.
" **III:** Künstlertapeten und Künstlerfriese.

M. Fischhoff
Sammet- und Seidenwaaren-Special-Geschäft
Ring No. 43, **Breslau,** Naschmarktseite
Fernsprecher No. 1442.

Täglich Eingang von Neuheiten.

Musterversand bereitwilligst und franco!

Elegante angenehme
Saal-Localitäten
mit Piano
für Hochzeiten u. Familienfeste
kostenlos.

Rudolph Briese
Ohlauerstrasse 58 und Kätzelohle 9
Weingrosshandlung
garant. reine Weine, billigste Preise.

Menus
von 1,50 Mk. ab
im Abonn. à 1,25.
Diners, Soupers
und à la carte.
Angenehmer Familienaufenthalt.

Lokomobilen und Dampfdreschmasch.
Dreschmaschinen
f. Hand u. Rosswerkbetrieb.
Rosswerke
ein- bis sechsspännig.
Getreidereinigungs-Maschinen.
Walter A. Woods Mähmasch. und Garbenbinder.

Maschinenbau-Anstalt
u. Eisengiesserei
vorm. Th. Flöther
Aktiengesellschaft
Filiale Breslau
Kaiser Wilhelm-Str. 36/38.

Viehfutter-Schnelldämpfer.
Rübenschneider,
Schrotmühlen,
Quetschmaschinen.
Häckselmaschinen
2-, 3-, 4-messrig.
Centrifugen
in anerkannt bester Ausführung
zu zeitgemäss billigen Preisen
u. coulantesten Zahlungsbeding

Reproductionen nach Oelbildern auf farbenempfindlicher Platte in tadellosest. Ausführung.
Photocrayons u. Platinotypieen.
Höchste Auszeichnungen auf den grösseren Fachausstellungen.
Mässige Preise.

Ed. van Delden
Breslau
Garten-Strasse 36, part.
Telephon 2091.
Als besondere Specialität:
Aufnahmen v. Landschaften, Parkansichten, äusserer und innerer Architectur nach den neuesten Vervollkommnungen sowie Momentaufnahmen von Pferden u. s. w.

Ausführung
von
Portrait-Aufnahmen
in bekannter Güte
und
Vergrösserungen
in vollendet
künstler. Ausführung.

Auskünfte über alle Vermögens-, Familien-, und Privatverhältnisse, Berufsthätigkeit, Ruf, Charakter, Lebensweise.
Ermittelungen
bei Verlöbnissen und Ehescheidungen über Lebenswandel, Vorleben etc. von verschollenen oder sich verbergenden Personen (Zeugen, Schuldner etc.) von Thatsachen zu Beweis- und Entlastungsmaterial in allen Geschäfts-, Gerichts- und Privatangelegenheiten auf Grund langjähriger Praxis und weitreichender Verbindungen in der ganzen Provinz gegen mässiges Honorar. — Empfehlungen zu Diensten.
Kaufmännische Auskünfte
Stadt Strehlen 50 Pf.
Kreise Strehlen, Nimptsch, Ohlau, Münsterberg 1 Mk. } mit Freicouvert.
Strengste Verschwiegenheit.
C. Bahr, Auskunftei, Strehlen, Schles.

Versicherungen in Kraft über 353 Mill. Mark.

New-Yorker

Effectives Vermögen üb. 114½ Mill. Mk. Jährl. Baareinkommen über 20 Mill. Mk.

Germania

Lebensversicherungs-Gesellschaft.

Europäische Abtheilung in Berlin

im eigenen Hause, Leipziger Platz Nr. 12.

Special-Verwaltungsrath für Europa:

Hermann Rose, General-Bevollmächtigter. | Thomas Achelis. Max Bürgers.

Direktion:

Dr. Rose, General-Direktor. | P. Rostock, Stellvertretender Direktor.

Durch Gegenwärtiges wird in empfehlende Erinnerung gebracht, daß die Gesellschaft **Lebens-, Aussteuer-, Alters-** und **Leibrenten-Versicherungen** gegen mäßige Prämie abschließt. Neben der unbedingten Sicherheit, welche der blühende Zustand der Gesellschaft selbst gewährleistet, reducirt die hohe, durchaus sichere Verzinsung der Kapitalien durch **Rückgabe des ganzen Ueberschusses** an die Versicherten in Form von **steigenden** Dividenden die Kosten der Versicherungen **auf das Minimum.**

Dividenden-Bezug

nach dem Beerbungsplan am Ende einer bestimmten Periode und von da ab fünfjährig, ganz besonders zu empfehlen, oder von 5 zu 5 Jahren oder nach dem 2. Jahr beginnend und von da ab jährlich.

Policen nach **3jähr. Bestehen unanfechtbar** außer wegen gefährlicher Beschäftigung, Klimagefahr oder nachgewiesenen Betruges.

Kriegsversicherung

aller Wehrpflichtigen, welche nicht Berufssoldaten sind, der Militärärzte, sowie der berufsmäßigen Militärbeamten, die nicht zu den Combattanten gehören, auf Antrag ohne Extraprämie.

Zu jeder Auskunft sind der Unterzeichnete, sowie sämmtliche Agenten der Gesellschaft gern bereit.

Julius Friede, General-Agent für Schlesien.

Ausgezahlte Sterbefälle und bei Lebzeiten fällig gewordene Policen über **135½ Mill. Mk.** seit Bestehen der Gesellschaft.

Breslau,
Zimmerstr. 8 pt.
Postamt 5.
Telephon-Anschl. 1038.

Dividenden-Vertheilung **seit Bestehen** der Gesellschaft ca. **28 Mill. Mark.**



A. Eppner & Co.,

Breslau, Königstrasse 3,

Uhrenfabrikation und Lager

1. aller Art **Taschenuhren** in Gold, Silber und Metall. — Specialität: **Silberberger Fabrikat. Präcisionsuhren.**
2. **moderner Zimmeruhren** in allen Stylarten und Ausstattungen. — **Stand-** und **Wanduhren.**
3. **Controluhren** für Wächter, tragbar und stationär, für alle Zwecke.
4. **Haus-Uhren, Fabrik-, Hof-, Schloss- und Thurmuhren etc.**

Preislisten, Entwürfe, Kostenanschläge.

Auswahlsendungen von Taschenuhren bereitwilligst.

Reparatur-Werkstatt, speciell für complicirte Arbeiten.

Es wird höflichst gebeten, auf die Adresse **Königstrasse** zu achten.

Paul Gläser, Breslau

Telephon 8494. Schildermaler Telephon 8494.

Kleine Groschengasse Nr. 13

Specialität: Glasschilder, Glas-, Holz- und Metall-Buchstaben.

1893 als Schildermaler allein prämiirt mit der I. Preismedaille der Maler-Innung Breslau.

Preisgekrönt mit golden. Medaillen etc.

Panzer-Kassenschränke

auch in jeder Möbelform, D. R.-G.-M. 118 485, permanent grösstes Lager, empfiehlt die

Special-Geldschrank-Fabrik

Anton Gerth, Breslau VI.

Fabrik, Comptoir u. Lager nur Walfischgasse 7-9.

Für den

Verkehr in Hypotheken

empfehlen wir unsere Dienste.

Ed. & Em. Gradenwitz,

Breslau,

Ohlauerstrasse 1, I., Kornecke.

Tuchhandlung C. A. Hildebrandt

Breslau, Blücherplatz 4 I.

empfiehlt zu jedesmaliger Saison die neuesten

Ueberzieher-, Anzug- und Hosenstoffe

sowie

Militär-, Uniform-, Livrée- und Wagentuche

zu billigsten Preisen.

Hecht & David

Breslau, Ring 30, Passage

Seidenwaarenhaus

ersten Ranges.

Empfehlenswertheste Bezugsquelle für

Braut-, Standesamt- u. Strassenkleiderstoffe

in Seide und Wolle.

• Sorgfältigste Ausführung aller Reparaturen. •

Schweizer und Glashütter
Taschen-Uhren,
moderne Zimmeruhren, Präzisionsuhren,
Wand-, Weckeruhren
in besten Qualitäten empfiehlt
Emil Hartmann, Uhrmacher,
Uhrenhandlung,
Schmiedebrücke 68, Ecke Ring.

Landwirthsch. Maschinen

B. Hirschfeld

Breslau, Kaiser Wilhelmstrasse 19.



E. Härtel

Raths-Maurermeister
Breslau
Mauritiusstrasse Nr. 16
baut
runde, achteckige etc.
Dampfschornsteine,
erhöht und reparirt
alte Schornsteine ohne Betriebsstörung,
garantirt
gute und schnelle Ausführung
bei Verwendung bester Radialklinker.
Complete Blitzableiteranlagen.
Broschüre kostenfrei.

Sämmtliche Artikel zur Krankenpflege auch für Veterinärzwecke

Telephon 1655.

Otto Hörig, Breslau Junkernstr. 3.

Hermann Leipziger,

Schweidnitzerstrasse 7, Ecke Königstrasse.

Grösstes Special-Geschäft

für

Möbelstoffe, Teppiche,

Decorationsstoffe etc.

Uebernahme completer Wohnungs-Einrichtungen.

Besondere Specialität:

Arrangements von Thür- und Fenster-Decorationen,

sowie **Polster-Garnituren**

in moderner geschmackvoller Ausführung.

Linoleum-Fabriklager.

Gummischuhe, St. Petersburger und amerikanische Fabrikate.

Gummi-Spielwaaren, Gummi-Wäsche, Soxhlet-Apparate.

Stoff-Regenmäntel in diversen Farben, innen gummirt.

Tischdecken, Auflegestoffe etc. (abwaschbar)

Sämmtliches Bedarfsmaterial für Fabriken, Brauereien, Brennereien etc.

sowie alle in meine Branche schlagenden Artikel zur **Krankenpflege** u. s. w. offerire zu den solidesten **nur festen** Preisen.

A. Kuschbert, Gummiwaaren-Handlung,

Gegründet 1861. Breslau, Schweidnitzerstr. 5, Gegründet 1861

In Anerkennung
ausgezeichneter
Leistung.

Schlesischer Verein
für Pferdezucht
und Pferderennen.

C. Heymann

Hoflief. Sr. Maj. des Königs von Sachsen.

Grösstes und ältestes Wagen-Verleihgeschäft

Stadt-Contor
Kupferschmiedestr. 43

Breslau, Klosterstr. 97.

Geschäftsbestand seit 1736.

Stadt-Contor
Kupferschmiedestr. 43

Telephonruf: 170.

Telephonruf: 170.

Telephonruf:
170.



Telegr.-Adr.:
„Pietät Breslau."

Grösste Beerdigungs-Anstalt

C. Heymann

Breslau, Schuhbrücke 58 u. Klosterstr. 95.

Uebernahme u. Ausführung completer Beerdigungen.

Reichhaltiges Lager von Holz- und Metallsärgen jeder Grösse und Güte.

Ueberführung Verstorbener von und nach Auswärts.

Preise billigst.

G. Lippelt,
Kgl. Universitäts-Uhrmacher, Hof-Uhrmacher,
Breslau, Zwingerplatz 8.

Uhren
aller Art
preiswerth und **gut.**
Gründung des Geschäfts 1850.

Eduard Klee
Juwelen-, Gold- u. Silberwaaren-Lager.
BRESLAU
Schweidnitzerstrasse Nr. 43.

Eigene Werkstatt im Hause.

Eduard Klee, Juwelier.

Alle
Neuheiten
welche in den grossen Hauptstädten und Weltbadeorten durch
originelle Idee, Feinheit und Geschmack
hervorragen, sind bei mir stets zu den annehmbarsten Preisen am Lager und bieten die beste Gelegenheit zur Auswahl von Geschenken.

Die Firma besteht seit 1886 — **Cigarren** — Die Firma besteht seit 1886
in anerkannt besten und reellen Qualitäten in jeder Preislage zu billigsten Preisen
empfiehlt die
Cigarrenfabrik Louis Schröter
Breslau VI und Gnadenfrei i. Schl.
Detailgeschäfte Breslau: Friedrichstr. 64 u. Friedrich-Wilhelmstr. 84.
Specialität: Havanna- und Felix-Brasil-Cigarren.

Getreide — Sämereien

Futtermittel aller Arten

Jacob Lobethal

Nikolaistadtgraben 13 BRESLAU Nikolaistadtgraben 13

Telephon Nr. 724.

Martin Kimbel, Breslau

Telegr.: Kimbel. Breslau. **Möbelfabrik und Comptoir:** Telephon 489.

Klosterstrasse 80—86

Daselbst Werkstätte

für Bildhauerarbeiten, Tapeziererei und Decoration.

Telephon 2478 **Stadtlager** Telephon 2478

Albrechtstr. 35

früher Schles. Bankverein

Auswahl in allen Arten Möbel, Möbel- und Gardinenstoffen, Vitragen, einheimischen u. echten asiatischen Teppichen, Matten etc.

Tapetengeschäft Telephon 2478

Albrechtstr. 36

mit allen Arten plastischer Tapeten Linoleum, Lincrusta.

Mit neuesten Vorlagen jederzeit dienend.

Permanente Auswahl von

Reit- und Wagenpferden,

sowie von **leichten** und **schweren Arbeitspferden** zu **billigen Preisen.** Meine vorzüglich eingerichtete Stallung mit festen Ständen und Boxen für 140 Pferde empfehle ich zum Einstellen aller Sorten Pferde als besonders günstig für den Verkauf wie in Pension.

May, Pferde-Kommissions-Geschäft,

Luisenstrasse Nr. 26, Cirkus Renz-Stallung. Telephon 759.

Maschinen-Bau-Anstalt „Breslau“

Gesellschaft mit beschränkter Haftung,

Postamt 17. **Breslau,** Postamt 17.

Maschinenfabrik, Kesselschmiede, Lokomotivbau und Eisengiesserei

empfiehlt sich zur Ausführung von

Neu- und Umbauten von Zuckerfabriken

sowie allen dazu gehörigen Maschinen und Apparaten;

Sämmtlichen Einrichtungen für Brauereien und Brennereien;

Vollständigen

Neu- und Umbauten von Cementfabriken;

Completen Einrichtungen für Bergwerke und Hütten

sowie zu **Walzwerken für Eisen, Zink, Zinn etc.**

Als **Specialitäten** werden gefertigt:

Dampfmaschinen in jeder Bauart und Größe,

Luftpumpen für jegliche Zwecke,

Wasserwerksanlagen mit schnellgehend. Pumpmaschinen nach patentirter Construction.

Fördermaschinen, mit ein- und zweimaliger Expansion,

Wasserhaltungsmaschinen ober- u. unterirdische, f. Dampf- und elektr. Antrieb; letztere nach Patent Bergmans,

Lokomotiven für Normal- und Schmalspurbahnen,

Dampfkessel, hydraulisch genietete, jeden Systems,

Eiserne Bauconstructionen,

Giessereiartikel in Rohguß und bearbeitet,

Dampfüberhitzer, Pat. Schwörer, bei jedem neuen u. vorhandenen Kessel beliebiger Construction anbringbar. Durchschnittlich 20% Kohlenersparniß. Bereits ca. 2000 Anlagen im Betriebe.

Beste Referenzen. — Kostenanschläge gratis und franco.

Paul Neugebauer,

Breslau, Ohlauerstrasse 46.

Versandt-Haus

für

Delicatessen, Südfrüchte, Colonialwaaren

Fabrik-Niederlage

von Braunschweiger Gemüse-Conserven.

Fluss- und Seefische.

Während der Saison April—September:

Täglicher Versandt von lebenden Krebsen.

Telegramm-Adresse: **Krebsversandt Breslau.**

Fernsprech-Anschluss: **Nr. 537 für Stadt- und Fernverkehr.**

Fernsprecher Nr. 511.

Tapeten u. Decorationen

in allen

modernen deutschen, englischen und französischen Fabrikaten und in jeder Preislage.

Linoleum

in bester **Delmenhorster, Rixdorfer** und **Cöpenicker Waare,** einfarbig, bedruckt und mit durchgehendem Muster.

Papier- und Holzstuck für Plafonds

empfiehlt in grösster Auswahl

Carl Neddermann in Breslau I,

Nr. 15, am Rathhaus (Riemerzeile) Nr. 15.

Meine Firma bitte ich genau zu beachten.

Jedes Fass aus meiner Fabrik ist mit obenstehender Schutzmarke versehen.

Den Herren Interessenten empfehle ich die von mir erfundene, patentirte, vielfach prämiirte von Sr. Excellenz dem Herrn Minister für Landwirthschaft etc. empfohlene

flache Holzcement-Bedachung.

Aufträge hierauf bitte ich direct hierher oder an meine

Filiale Breslau, Tauentzienstrasse 65

gelangen zu lassen.

Mit Kostenanschlägen und Anleitungen stehe gern zu Diensten.

Hirschberg in Schlesien.

Carl Samuel Haeusler,

Königl. Hoflieferant.

Zweigfabrik: Kalscheuren bei Köln am Rhein.

Stammseidel

altdeutsche Bierkrüge. Humpen und Fiskusgläser

für alle Vereine u. Gesellschaften passend.

Trinkbecher, Kännchen, Pokale

Teller und Deckel mit Breslauer Ansichten

Litermaasse, Trichter, Wärmeflaschen, Spritzen

sowie alle existirenden Zinnwaaren in reichster Auswahl.

Zinn-Spielwaaren eigener Fabrikation

Otto Miksch, Zinngiesserei

47. Kupferschmiedestrasse. BRESLAU Kupferschmiedestrasse 47.

North British and Mercantile Feuerversich.-Act.-Gesellsch.

Direction für Deutschland: **BERLIN.** Gegründet 1809.

Grundkapital (auch für die Lebensbranche haftend)	55 Mill. Mark.
Kapital- und Prämien-Reserve ult. 1900 über	43 „ „
Prämien der Feuerbranche in 1900 abzüglich der Rückversicherungen und incl. Zinsen etc. circa	33 „ „

Zum **Abschluss** von **Feuerversicherungen** aller Art unter **coulantesten Bedingungen** und zu **billigsten Prämien** halten sich bestens empfohlen

Die General-Agenturen in Breslau.

L. Klix, Freiburgerstr. 33 I.

Gotthelf Schneider, Schweidn. Stadtgr. 28.

General-Agentur in Liegnitz.

G. Kerger, Goldbergerstrasse 16.

Telephon Nr. 1394. **C. Schlawe, Breslau, Reuschestr. 24** Gegründet 1843.

Inh: **R. Kopp** und **A. Ruffert.**

Eisenwaaren-, Metalle-, Werkzeug- und Maschinenhandlung.

Specialgeschäft für Kupferschmiede-Artikel.

Niederlage der Rhein.-Westf. Kupferwerke i. Olpe i. W.

Empfehle mein Lager in gewerblichen Maschinen, als Bohr-, Reifenbiege-, Reifenschweiss- u. Stauchmaschinen, Lochstanzen, Blechscheeren, Schleifsteine, Feldschmieden, Blasebälge, Flaschenzüge, Bau-, Waggon-, Wagen- und Nietwinden, Ambosse, Schraubstöcke, Feilen, Gewindeschneidekluppen, Stellmacher-Werkzeuge, Kreis- und Bandsägen, Lagermetalle, Schlageloth, Stähle, Eisen- und Metallröhren, Saug-, Druck- und Flügelpumpen, Hähne und Ventile, Tiefbohr-Werkzeuge, Viehselbsttränk-Artikel, Hufbeschlag-Artikel, Ketten, Schaufeln, Spaten, Düngergabeln, Jaucheverteiler, Dreschmaschinen-Schlagleisten, Häckselmaschinenmesser, Siederohr-Dichtmaschinen, Stahldraht-Röhrenbürsten etc.

Gewerbe- und Handelsschule für Mädchen und Frauen

Gegründet 1880. **Breslau** Gegründet 1880.

Gartenstrasse Nr. 5

verbunden mit

Haushaltungspensionat

von

Dora Mundt.

Gewerbesch.: Lehrgegenstände: Schneidern, Putz, Maschinennähen, Wäschezuschnitt, Plätten, einf. Handarbeiten, Kunststickereien.
Zeichnen u. Malunterricht: Kerbschnitt, Lederschnitt.
Seminar für Handarbeits- u. Industrielehrerinnen (Gewerbeschullehrerinnen).
Handelsschule: Ausbildung von Buchhalterinnen, Correspondentinnen (mehrere Systeme Schreibmaschine), Bureaugehilfinnen, Kassirerinnen.
Haushaltungspensionat: Gründl. Unterricht im Kochen u. Haushalt, Fortbildung in Sprachen, Litteratur, Kunstgeschichte.

Fernsprecher 2131. **Tapeten** Fernsprecher 2131.

in reichster Auswahl zu **billigsten Preisen** empfehlen

Nicolai & Schweitzer,

Breslau, Neue Schweidnitzer Strasse Nr. 2a.

Musterkarten stehen kostenfrei zur Verfügung.

Ollendorff & Co., Breslau

Neue Taschenstrasse 1b.

Kohlen und Kalk en-gros.

Bei regelmässigen Bezügen grösster Rabatt.

Polygon-Rost.



Seitenansicht!

Siegert's Differential-Rost.
Deutsches Reichs-Patent.

Bedeutende Kohlenersparniss.

Roststäbe jeden Systems

aus Hartstahlguss

als **Specialität**, sowie

Gussarbeiten aller Art.

Eisengiesserei

N. Schäffer, Breslau.

Projectirung und Ausführung von

Park- u. Gartenanlagen

Anfertigung von Plänen, Skizzen, Kostenanschlägen etc.

Uebernahme aller zum Gartenbau gehörenden Arbeiten und Lieferungen.

Prospect gratis und franco.

Max Schmeisser, Gartenbau-Ingenieur,

Breslau V, Seydlitzstrasse 8, II.

Abtheilung f. Eisenwaaren.





Geflecht für Zäune, Hühnerhöfe, Fenster usw., **Stacheldraht,** haltbare u. billigste Einfriedung verbot. Wege, Obstgärten etc., **Verzkt. Eisendraht** zu Barrieren, Spalieren etc., **Geräthe** u. **Werkzeuge** f. Landwirthschaft, Forst- u. Gartencultur. **Eis. Boden- u. Sackkarren, Solinger Stahlwaaren, Plombenzangen** u. **Bleiplomben, Waagen** und **Gewichte, Haus- u. Küchengeräthe, Bettstellen, Kleider- u. Waschständer, eml. Geschirr, Oefen** f. Wohnzimmer, Säle, Schulen usw. **Werkzeuge** für Handwerk u. Maschinenwerktatt, **Baubeschläge, Ketten, Wellbleche etc.**



Abth. f. Elektrotechnik.

Anfertigung und Lieferung aller Gegenstände für **Telegraphie, Fernsprecher, Sprachrohre, Blitzableiter** u. **elektr. Beleuchtungsanlagen, Drähte, Kabel, Schalter, Glühlampen, Wandarme, Kronen etc., Inductionsapparate** f. ärztliche Zwecke, **Accumulatoren** für dieselben Zwecke, sowie für Zimmer-, Haus- und Wagenbeleuchtung.



Kostenanschläge und Preislisten mit Illustrationen

— stehen zu Diensten. —

Grosse Auswahl.

Solide Bedienung.

Julius Sckeyde, Breslau, Ohlauerstr. 21.

Fernsprecher Nr. 812 u. 203.

Superphosphate

Ammoniak-Superphosphate, Knochenmehle, Superphosphatgips und alle anderen **Düngemittel,** sowie **phosphorsauren Kalk zur Viehfütterung in bester Beschaffenheit** offeriren unter **Gehaltsgarantie** billigst die Etablissements der

Silesia, Verein chemischer Fabriken

in **Saarau — Breslau — Merzdorf**

Kreis Striegau Kreis Bolkenhain.

J. Schammel, Maschinenfabrik

Breslau, Brüderstrasse 9.

Wäschemangeln

jeder Grösse.

Aufzüge

zu Hand- und Kraftbetrieb

für

Personen, Waaren und Speisen.

Reinhold Pausenberger's Nachflgr.

Antonio Rossi

Tauentzienstrasse 19 BRESLAU Tauentzienstrasse 19

Ecke Teichstrasse

an der elektrischen Strassenbahn

Telephon No. 1554.

Fabrik und 2. Lager Ende Lohestrasse

Salvator-Friedhof.

Grösstes Lager

von

Grabdenkmälern all. Stylarten

von

Marmor, Granit u. Syenit.

Uebernahme von Renovationen.

Ausführung künstlerischer Arbeiten:

Gruft- und Wand-Denkmäler,

Figuren, Reliefs, Grabgitter etc.

Bauarbeiten:

Treppenstufen, Wandverkleidungen, Fensterbretter, ferner Ladentafeln, Buffetplatten, Waschtischaufsätze, Spiegel- und Nachttischplatten etc. in allen Marmorarten.

Billigste Preise. Reellste Bedienung.

General-Agentur und Versendungs-Comptoir

sämmtlicher

direct von den Brunnen-Directionen bezogenen

Natürlichen Mineralbrunnen

und Quellproducte.

Hermann Straka, Breslau Ring am Rathhaus (Riemerzeile) 10.

— Gegründet 1849. —

Gustav Schulze,

Marmor-Dampf-Säge- und Polirwerke

Marmor-Industrie und Bildhauerei

Riesa (Kgr. Sachsen).

Filiale: Breslau II, Neudorfstrasse 84 a.

Telephon 1117.

Ausführung aller **Marmorarbeiten**, speciell **Bauarbeiten**, als: **Treppen-** und **Fussbodenbeläge, Wandverkleidungen, Kamine**, ferner **Tischplatten, Ladentafeln, Schaltplatten, Schaufenster-Einsätze, Waschtischaufsätze, Schriftplatten** und **Kreuze** in allen gangbaren Marmorsorten.

Albert Thienel Nachf.

Ofen- und Thonwaaren-Fabrik

Breslau, Kleine Scheitnigerstrasse 55

Gegründet 1876. liefern Fernsprecher 488.

transportable Etagen-Oefen

in eleganten Eisengestellen

in verschiedensten Grössen und Mustern.

Höchster Heizeffect bei wenig Feuerungsmaterial.

Leichter Transport sowie schnelles Aufstellen auch von Nichtsachverständigen.

Grosser Ausstellungssaal

sowie sortirtes Lager von

Kachelöfen aller Art

Porzellan-, altdeutschen u. Majolika-Oefen.

Reparaturen promptest.

Feinste Referenzen.

Zeichnung und Kostenanschläge gratis.

Mein seit 1869 bestehendes

Placirungs-Bureau

empfehle den geehrten Herrschaften und einem hohen Adel zur kostenfreien Besorgung von

Forst- und Wirthschafts-Beamten, Brennern etc.

Ausserdem für mässigen Honorarsatz Hausofficianten aller Art als:

Haushofmeister, Köche, Leibjäger, Kammer- und **Livréediener, Gärtner, Kutscher** und **Reitknechte,**

desgleichen auch:

Schloss- und **Landwirthschafterinnen, Stützen, Kochmamsells, Kammerjungfern, Stubenmädchen, Bonnen, Kindergärtnerinnen** und **Pflegerinnen.**

Da ich keine Vorausbezahlung von Stellensuchenden fordere, sondern erst nach Abschluss eines Engagements den üblichen Prozentsatz berechne, bin ich **jederzeit in der Lage,** nur **brauchbares** und **gut empfohlenes** Personal in Vorschlag bringen zu können.

Geschätzte Aufträge werden prompt und gewissenhaft ausgeführt.

A. Stübenrath,

Breslau III, Holteistrasse 39.

Breslauer

Wechsler-Bank.

Die verschliessbaren, eisernen Schrankfächer in unserem **Tresor** empfehlen wir dem Publikum, insbesondere auch für kürzere Zeitabschnitte, bei Reisen, zur miethsweisen Benutzung und bringen ausserdem in Erinnerung, dass wir **Werthpapiere** sowohl **offen** als auch in **versiegelten Packeten zur Aufbewahrung** übernehmen. Ueber alles Nähere wird in unserem Banklokal (Wechselstube) bereitwilligst Auskunft ertheilt.

Breslauer Wechsler-Bank.

B.K.R. Stiebler's Röstkaffee B.K.R.

der beliebteste und verbreitetste, ist in allen Schichten der Bevölkerung eingeführt und findet infolge seiner hervorragenden **Güte und Preiswürdigkeit** täglich zunehmende Verbreitung. Wir empfehlen besonders

Nr.	0	4	6	22	8	10	101
Mk.	2,00	1,80	1,68	1,60	1,40	1,20,	1,00

Bei 5 und 10 Pfd. Preisermässigung.

Von Mark 20,— an franco überallhin. — Verpackung frei.

Einige interessante Zahlen:

Unser Kaffee-Umsatz:

1886	ca.	5	Millionen	Tassen
1890	„	20	„	„
1895	„	32	„	„
1900	„	50	„	„

Breslauer Kaffee-Rösterei
Otto Stiebler

Breslau I, Zwingerplatz 5 und 14 Filialen.

Möbel!

Steter Eingang von Neuheiten in Salons, Boudoirs, Wohn-, Speise-, Schlafzimm. etc. eig. Fabrikation, elg. Polsterstücke

Neu arrangirte Musterzimmer



Specialgeschäft für Teppiche Läufer, Gardinen.

Stores, Portièren, Tisch- u. Chaiselonguedecken, aller Arten Möbelstoffe, Linoleums. Geschmackv. Ausführ. jeder Innendecoration.

Hermann Will, Breslau

Kunst- und Möbel-Tischlerei

Neue Taschenstrasse 16 Neue Taschenstrasse 16

neben „Hôtel Kaiserhof", vis-à-vis „Hôtel du Nord".

Breslau
Taschenstr. 23.



Breslau
Taschenstr. 23.

Deutsche Industrie!

Empfehle mein grosses Lager

Krimstecher, Operngläser mit 12 Gläsern und verstellbaren Ocularen

in Aluminium, Perlmutt, Schildkröt, Elfenbein etc.
mit Lederbezug in hocheleganten Etuis mit Riemen zum Umhängen

von 7 bis 120 Mark.

Barometer in Cuivrepoli, Bronce, Eiche,

geschnitzte mit Thermometer von 12 Mk. an, in Metall von 5 Mk. an.

Thermometer in verschiedener Form und Ausstattung von **0,50 Mark** an.

Mikroskope von 3 Mark, Loupen von 0,50 Mark an.

Pince-nez und Brillen

in Gold, Silber, Schildkröt, Horn, Nickel und Stahl von **1 Mark** an.

Stereoskope mit Bildern von ganz Europa von 3 Mark an.

Photographische Moment-Cameras

mit sämmtlichem Zubehör von 18 Mark an.

Reparaturen prompt und sauber.

L. STENDEL

Optikus aus Rathenow.

Breslau
Taschenstr. 23

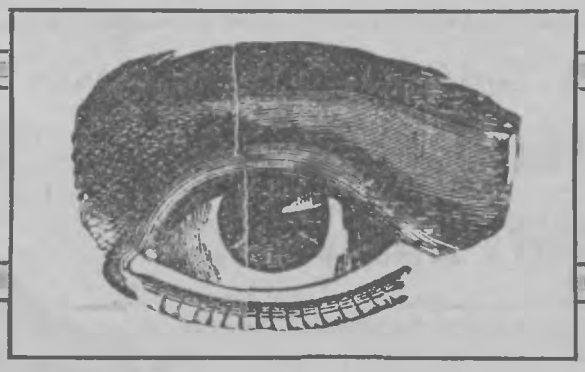

Breslau
Taschenstr. 23

Schlesische Dachpappen- und Kunststein-Fabrik C. H. JERSCHKE

Zweigfabrik:
Zawodzie
bei Kattowitz O./Schl.
Fernsprecher Nr. 105.

BRESLAU

Comptoir:
X Moltkestrasse 2.
Vor dem Oderthor.
Fernsprecher Nr. 749.

Dachpappen-, Holzcement-, Asphalt- und Theerprodukten-Fabrik,
Bedachungs- und Asphaltirungs-Geschäft.

Fabrik von
Cement-, Mosaik- und Terrazzo-Waaren,
Cement-Beton-Rohre, Treppenstufen und
Fussbodenplatten aller Art, **Viehkrippen,**
Vasen, Baluster, Beton-Werkstücke für Kanäle etc.
Unternehmung für Cement-Beton-Bau.

Licenzfabrik von
„pat. Stolte'schen Stegcementdielen"
zur Herstellung feuersicherer, tragfähiger, leichter, gerader Decken und schwacher, trockener, nagel- und bohrfähiger Wände.
„pat. Löhr'sche Cement-Asphalt-Platten"
anerkannt als vorzügliches, fast geräuschloses Pflaster für Fahrstrassen, Trottoirs und Fussböden-Beläge jeder Art.

Kostenanschläge kostenfrei. *Prima Referenzen.*

Carl Zweig

28 Schweidnitzerstrasse **28**

Breslau's
grösstes Lager aller Art

Schuhe u. Stiefel

Allein-Verkauf der Fabrikate
Otto Herz & Co.
Frankfurt am Main.

Hoflieferant Sr. Majestät



des Kaisers und Königs.

Franz Sobtzick.

Fabriken in Ratibor und Breslau.

Dampf- und Maschinenbetrieb.

Beschäftigt über 600 Personen.

Feinstes Cacaopulver * Cacaomassen.

Couverturen (Ueberzugsmassen).

Vorzügliche Tafel- und Bruch-Chocoladen,

insbesondere weiche Chocoladen zum Rohessen.

*Marzipanmasse * Nussmasse.*

Hervorragend schöne Tafel-Confecte

aus Fondant, Chocolade und Marzipan etc.

Fruchtbonbon mit und ohne Füllungen.

Hustenbonbon.

Einfache Zuckerwaaren.

Biscuit * Citronat * Candis.

Honigkuchen.

Grosse Auswahl

in Weihnachts- und Oster-Artikeln.

Nur Qualitätsmarken.

Sobtzicks Fabrikate wurden auf allen beschickten Ausstellungen vielfach mit den höchsten Preisen prämiirt.

Gardinen
und
Teppiche
in bekannt vorzüglichen Qualitäten zu hervorragend billigen Preisen.

Special-Gardinenhaus
Rosenstock & Co
Schweidnitzerstraße 2.

Gegründet 1854.

C. Paul Wilding, Hofwagenfabrik

Breslau
Fabrik:
Klosterstr. 103



Breslau
Verkaufs-local:
Hummerei 15 u. 43

Tilly's Institut
für landwirthsch. Buchführung
Breslau VIII, Gr. Feldstr. 16
Führung
landwirthschaftlicher Wirthschafts-bücher nach Berichtszetteln.
Ausführung von
Prüfungen u. Abschlüssen
nach landw. Buchführung jed. Art.
Gross. Lager v. Wirthschaftsbüchern.
Lehrgänge
in Buchführung im November, Februar, März jed. Jahres.
Schriftl. Lehrgänge stets vorräthig.
Stellenvermittelung
v. Landwirthsch.-Beamten kostenfrei.

Fernsprecher 8066.

Arac, Rum und Cognac,

selbst importirt, in allen Preislagen, en gros & en détail,

ff. Punsche und Glühwein-Extracte,

Banana-, Ananas-, Burgunder-, Kaiser- etc. Punsch,

ff. Original- und Tafel-Liqueure:

„Nachod“ (dieser **Magen- und Cholera-Bitter** erhielt seiner **vorzüglichen Eigenschaften** wegen im Jahre **1866** seinen Namen auf Befehl **Sr. Königlichen Hoheit des Kronprinzen Friedrich Wilhelm, hochseligen Kaisers Friedrich),**

Annaberger Klosterbitter, Mandarinen-Ginger,

Kapuziner, Karthäuser, deutscher Chartreuse, Cacao, Curaçao etc.

Alten Breslauer Korn mit Wein abgezogen.

Johannisbeerchampagner, Johannisbeerwein

selbst gekeltert ohne jeden Spritzusatz

Blaubeer- und Apfelwein.

Essigsprit, ff. Frucht- und Weinessig,

ff. Tafelmostrich

empfiehlt

Hermann Seidel,

Breslau,

Verkaufsstellen: Ring 27, **Ausschank im Hausflur, Comptoir im Hofe.**

Schoeder & Petzold Breslau

Zwingerstrasse 4

Schwefelsäure- u. chemische Düngerfabrik

empfehlen den Herren Landwirthen:

Superphosphate, Ammoniak-Superphosphate,

Knochenmehle aller Art,

Thomasmehl mit hohem Gehalt an citratlöslicher Phosphorsäure,

Chilisalpeter, sowie alle sonstigen Düngemittel

unter Gehaltsgarantie zu billigsten Tagespreisen.

Siemens & Halske

Aktiengesellschaft

Technisches Bureau Breslau

Elsasserstrasse Nr. 8/10

Elektrische Beleuchtungs- und Kraftübertragungs-Anlagen

Elektrische Bahnen

Telephon- und Signal-Anlagen.

Malbrandt & Co.

Breslau V

Schweidnitzer Stadtgraben 13, pt.

am Kaiser Wilhelm-Denkmal.

Lager in- und ausländischer Stoffe.

Anfertigung feiner Herren-Garderobe

nach Maass

in eigenen Werkstätten.

Fernsprecher No. 1027.

W. Schicht, Breslau

Königl. Sächsischer Hoflieferant,

Wein- und Delicatessen-Gross-Handlung.

Versandt-Geschäft

aller **Delicatessen, Conserven, Colonialwaaren, Wild, Geflügel** u. **Fische.**

Cigarren.

Alleiniges Depot für die Provinz Schlesien

der

Wein-Grosshandlung von F. W. Borchardt, Berlin

Kaiserlich, Königlicher Hoflieferant.

Verkauf zu Originalpreisen.

Preislisten auf Wunsch zu Diensten.

Telegr.-Adresse: **Hoflieferant Schicht.** Mikrophon 1029.

Albert Niegel,

Teleph. 2370. Schneidermeister. Teleph. 2370.

Atelier nur feiner Herren-Moden,

Breslau,

Schmiedebrücke Nr. 58, I. Etage, Stadt Danzig.

Das Tuchlager ist in
Deutschen und **Englischen Nouveautes**
auf das reichhaltigste assortirt.
Als **Specialität** gelangen zur Anfertigung:

englische Sacco- und Rock-Anzüge
sowie Paletots, (Raglan-Façon).

Franz Maager, Breslau

Molkerei-Maschinen-Fabrik
übernimmt
vollständige Molkerei-Anlagen
nach **neuestem** bewährten Verfahren.

Vertretung der

Neu. Westfalia-Separatoren Neu.
für Kraft- und Handbetrieb.

Unerreichte Leistungsfähigkeit.

Geringster Kraftverbrauch.

Eigene Muster-Molkereien in Konstadt und Jerka.

In letzterer Molkerei ist ein **Westfalia-Separator**
im Betriebe. Besichtigung gern gestattet.

Illustrirte Preisverzeichnisse frei und umsonst.



Alfons Gottwald

BRESLAU

Gräbschenerstrasse Nr. 37.

Telephon 1464.

Specialfabrik für Drahtzäune

Sonnen-Jalousieen

Holzrollladen, Rollschutzwände.

Kunst- und Bauschlosserei

empfiehlt

bei solider Ausführung zu billigsten Preisen:



Drahtzäune zur Umzäunung

von

Wildparks, Hühnerhöfen, Gärten etc.

Durchwürfe,

Schutzgitter, Volieren,

Drahtgeflechte aller Art,

sowie

Kunstschmiedearbeiten

jeden Genres, als:

Thore, Thüren, Grabgitter,

Balkons, Veranden, Füllungen,

ferner

Dachconstructionen,

Fenster aller Art,

Podest- und Wendeltreppen.





Ph. Mayfarth & Co.

Fabrik
landwirthschaftlicher Maschinen
und Geräthe
Berlin — Frankfurt a. M.



Filiale Breslau, Kaiser Wilhelmstr. 5/7

liefern hervorragendste und praktischste Ausführungen
sämmtlicher Maschinen und Geräthe
für den
Landwirthschaftsbetrieb

Div. Maschinen für Industrie





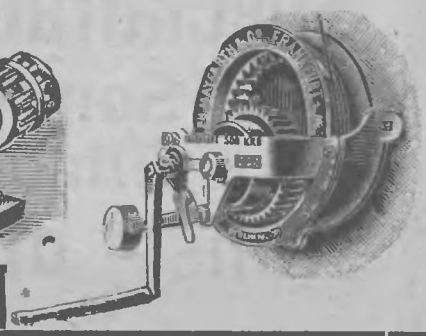

Cataloge gratis

Heinrich Gumpert, Carlsstr. 20

Hochzeitsgeschenke, Gelegenheits- und Pathengeschenke
vom einfachsten bis feinsten Genre

Lager ungefasst. Brillanten, Edelsteine und Halbedelsteine.

Brillantschmucks und Perlen
in reicher Auswahl
Heinrich Gumpert
BRESLAU, Carlsstr. 20.

Ausführung jeder Neuarbeit u. Reparatur. Vergoldung und Versilberung

Anfertigung in eigener Werkstatt.

Viehkraftfutter „Reell"

(Vegetabilisch phosphorsaures Viehkraftpulver)

— gesetzlich geschützt unter No. 60 184, einzig prämiirt. —

Unentbehrlich für jegliches Vieh, ob jung oder alt, und von grossem Vortheile für den Viehbesitzer. Jeder, der einen Versuch macht, wird stets wieder kaufen, weil es nicht theuer ist, und es weiter empfehlen.

Joseph Bönsch, Breslau, Neue Tauentzienstr. 10/14,
land- und forstwirthschaftliche Futtermittel und Bedarfsartikel, Getreide, Sämereien und Düngemittel.

Prospecte und Anerkennungen über gute Erfolge gratis und franco.
Prämiirt München 1899. — Goldene Medaille Paris 1900.

Grösstes

christl. Herren-Kleider-Geschäft

am Platze

Wilh. Schroll

Inh. Franz Lorenz

Breslau

29/31 Taschenstrasse 29/31

empfiehlt sein reichhaltiges **Lager fertiger**

Herren- und Knaben-Garderoben,

sowie sein **Atelier feinster Herren-Moden nach Maass.**

Das **Tuchlager in- und ausländischer Stoffe** bietet dafür die denkbar grösste Auswahl.

Für **geschmackvolle Ausführung** und **eleganten Sitz** wird **weitgehendste Garantie** geleistet.

Die Preise wie bekannt billigst, der Waare entsprechend.

Bei Bestellung von Auswärts genügt die Einsendung eines Anzugs und Sie erhalten ein tadelloses Stück.

H. Ohagen.

Telephon 237.

Breslau, Schuhbrücke 59/60.

Aelteste und grösste Beerdigungsanstalt Schlesiens.

Gegründet 1833.

Grösstes Lager zu sofortigem Versand bereiter Särge.

Jedes **Privat-** oder **öffentliche Telephon** bietet für die Bestellung den **Vortheil** ausführlicher **Besprechung.** Versand mit dem **nächsten Personenzuge** bis zu der dem Trauerhaus **nächsten Bahnstation.** Uebernahme der Decoration des Trauerzimmers mit schwarzen Tüchern, Aufstellung von Catafalk, Leuchtern, und Kerzen etc.

Auf Wunsch kommt ein Vertreter der Firma zur Rücksprache in das Trauerhaus.

Leichentransporte durch Eisenbahn oder eigenes Gespann werden schnellstens ausgeführt.

Telegramm-Adresse:

Ohagen, Breslau, Schuhbrücke.

Aelteste Deutsche

Versand- u. Ausstattungs-Häuser

Telegramm-Adresse: Henelfuchs-Breslau.

Gegründet 1780.

Fernsprech-Anschluss Nr. 246.

Inhaber der Königlich Preussischen Staats-Medaille, goldener Medaillen, Ehren-Diplome etc.

Julius Henel vorm. C. Fuchs

Kaiserlicher und Königlicher Hof-Leinen-Lieferant.

Hoflieferant

Sr. Majestät des deutschen Kaisers und Königs von Preussen.
Sr. apostolischen Maj. des Kaisers von Oesterreich, Königs von Ungarn.
Sr. Majestät des Königs von Sachsen. — Sr. Maj. des Königs von Rumänien.
Sr. Königl. Hoheit des Prinzen Albrecht von Preussen, Regenten v. Braunschweig.
Ihrer Königl. Hoheit der Erbprinzessin v. Sachsen-Meiningen, Prinzess. v. Preussen.
Ihrer Hoheit der Fürstin von Waldeck-Pyrmont.

Breslau I, Am Rathhause Nr. 24—27.

Leinen-Waaren
Baumwollstoffe
Weisswaaren
Stickereien
Modewaaren
Seidenwaaren
Tuchlager
Möbel- und Decorations-Stoffe
Portièren, Teppiche
Läufer, Linoleum
Gardinen, Vorhänge

Special-Magazin für **Braut- u. Kinder-Wäsche-Ausstattungen** sowie für complete Einrichtungen von Hôtels, Logirhäusern, Krankenanstalten etc.

Leib- u. Bettwäsche
Prunk- u. Luxuswäsche
Tisch-, Küchen- und Bade-Wäsche
Tricotagen
Strumpfwaaren
Garderobe
Confection
Hüte, Schirme, Stöcke
Handschuhe
Pelz- u. Schuhwaaren
Sport-Artikel

Bettwaaren, Bettstellen
Wiegen, Kinderbetten und Wagen
Wickeltische
Schlafzimmer-Möbel, Waschtische, Nachttische etc.

Portofrei senden wir alle Waaren mit Ausnahme der in unseren Versand-Bedingungen vom Francoversand ausgeschlossen, **im Werthe von 20 Mark an.**

Reichillustrirte Preislisten bereitwilligst u. kostenfrei.

Hotel Monopol

BRESLAU

Vornehmes Haus ersten Ranges

mit

100 comfortable eingerichteten Zimmern.

Elektrische Beleuchtung,
Fahrstuhl, Central- und Ofenheizung.

Appartements
mit Salon, Bäder- und Dienerzimmer.

Säle für Gesellschaften und Hochzeiten;

hervorragende französische Küche.

Schönste Lage an den Promenaden
zwischen Kaiserlichem Palais und Stadttheater.

Die Direction

H. Stegmann, *Hoftraiteur*

Sr. Hoheit des Erbprinzen von Sachsen-Meiningen.

Telephon Nr. 1696.	*Telegramm-Adresse:* **Monopolhotel.**

200

688236/26 x 8

Dr. J. Schanz & Co.

BRESLAU

Schweidnitzerstrasse

Ecke Hummerei

erwirken und verwerthen

Patente

Gebrauchsmuster

Geschmacksmuster, Waarenzeichen.

Telephon 2095.

Berlin, Leipzig, Cöln a. Rh., Kattowitz.

Druck von Wilh. Gottl. Korn in Breslau.

BUŚ
BIBLIOTEKA
Uniwersytetu Śląskiego
BG 207248