







# ATLAS

*co Historji i Geografji starożytności*

podług planu

**JOACHIMA LELEWELA**

*Członka wielu Towarzystw uczonych*

*poleceniy do użycia Szkołom i Instytutom naukow: przez Kommissyę Rządową Oświeccenia Publicz.*

*Wykonany i wydany w Instytucie Litograficznym Szkolnym*

w Warszawie 1828





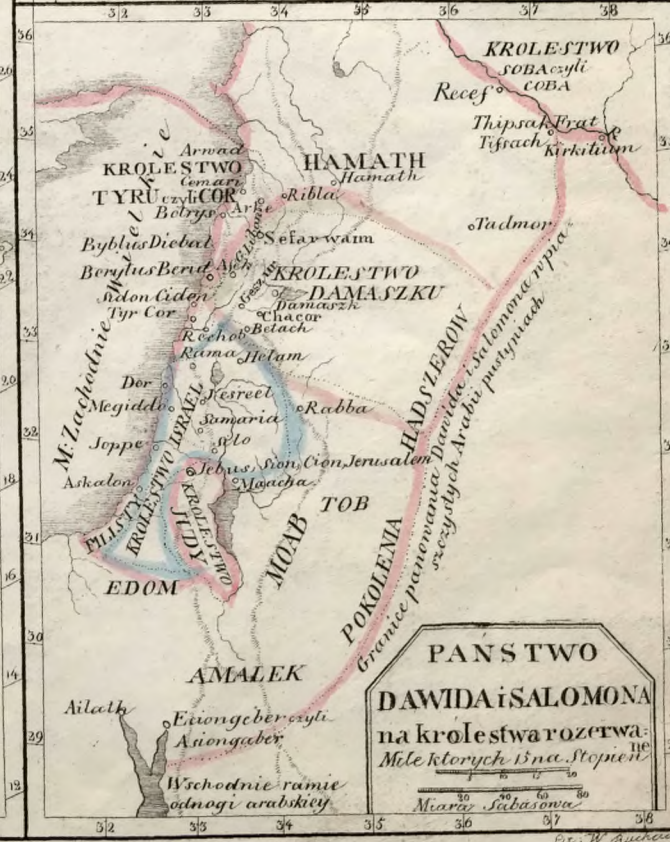
## T Y T U Ł Y   M A P P.

- |   |  |
|---|--|
| <p>I. 1. Arabia, Kanaan i okolice za czasów Mojżesza.<br/>2. Dwanaście pokoleń Izraela.<br/>3. Państwo Dawida i Salomona na królestwa rozerwane.</p> <p>II. 1. Państwo Assyrijskie za Salmanazara.<br/>2. Państwo Perskie za Dariusza Histaspisa.<br/>3. Państwo Macedońskie Alexandra wielkiego.<br/>4. Królestwa przez rozerwanie państwa Alexandra wielkiego utworzone, oraz ich okolice na początku wojen punickich.</p> <p>III. 1. Grecja Pelagicka.<br/>2. Grecja i brzegi Azji czasu wojny Trojańskiej.<br/>3. Ateny miasto.</p> <p>IV. 1. Hellas czyli Grecja czasu wojny peloponneskiej.</p> <p>V. 1. Syrakusy od Ateńczyków oblężone.<br/>2. Italia, Sycylia, Grecja wielka dla objaśnienia samnickich i punickich wojen.</p> | <p>VI. 1. Gallie alpejskie, Liguria i Wenecja.<br/>2. Rzymu okolice.</p> <p>VII. 1. Rzym miasto.<br/>2. Gallia, Hiszpania, oraz Maurytania z Numidią dla objaśnienia wojen Rzymskich w tych stronach prowadzonych.</p> <p>VIII. 1. Syria, Azja mniejsza, Thracia, Armenia, od Rzymian podbite.</p> <p>IX. 1. Rzymskiego państwa za Antoninów 161 roku część Zachodnia łacińska.</p> <p>X. 1. Rzymskiego państwa za Antoninów 161 roku część Wschodnia grecka.<br/>— Państwo Parthów za Wologesów.</p> <p>XI. 1. Rzymskie państwo na prefektury od Konstantyna wielkiego podzielone, za Theodosiusza wielkiego.</p> <p>XII. 1. Świat za czasów Justiniana: najrozleglejsza starożytnych ziem znajomość.</p> |
|---|--|

### *Wyobrażenia Starożytnych o postaci ziemi.*

- XIII. 1) Homer, Hesiod: ziemia okrągła oceanem wokoło opłynięta: podzielali to mniemanie inni poeci i wszyscy Grecy do czasu wojen z Xerxesem.  
2) Herodot: Grecy tworzą sobie wyobrażenie o ziemi podługny.  
3) Aristoteles, Pytheasz: Ziemia mieszkaną owalną czyli jajowatą podług wyobrażenia czasów Aristotelesa i wyprawy Alexandra wielkiego.
- XIV. 4) Eratosthenes, ziemię mieszkana w postaci chlamydy, astronomicznie opisać, z Pytheasza, Patroklesa, tudzież z opisanja jej podług wiatrów przez Timosthenesa.  
5) Strabo, ocenia różne ziemi opisy.  
6) Agrippa i August: rozmiarzoną ziemię skreślili i ludowi rzymskiemu na widok wystawili.  
7) Ptolemeusz: nieco odmienił Marinusa i powtórzył: ziemia mieszkana nie jest wodą oblana: geografii upadek.

























**GALLIE ALPEJSKIE** czyli **CISALPEJSKA** i **PROWINCJA** ludia **LICURIA** i **Kraj WENECKI**












SYRIA  
ASIA MINEYSA  
THRACIA ARMENIA

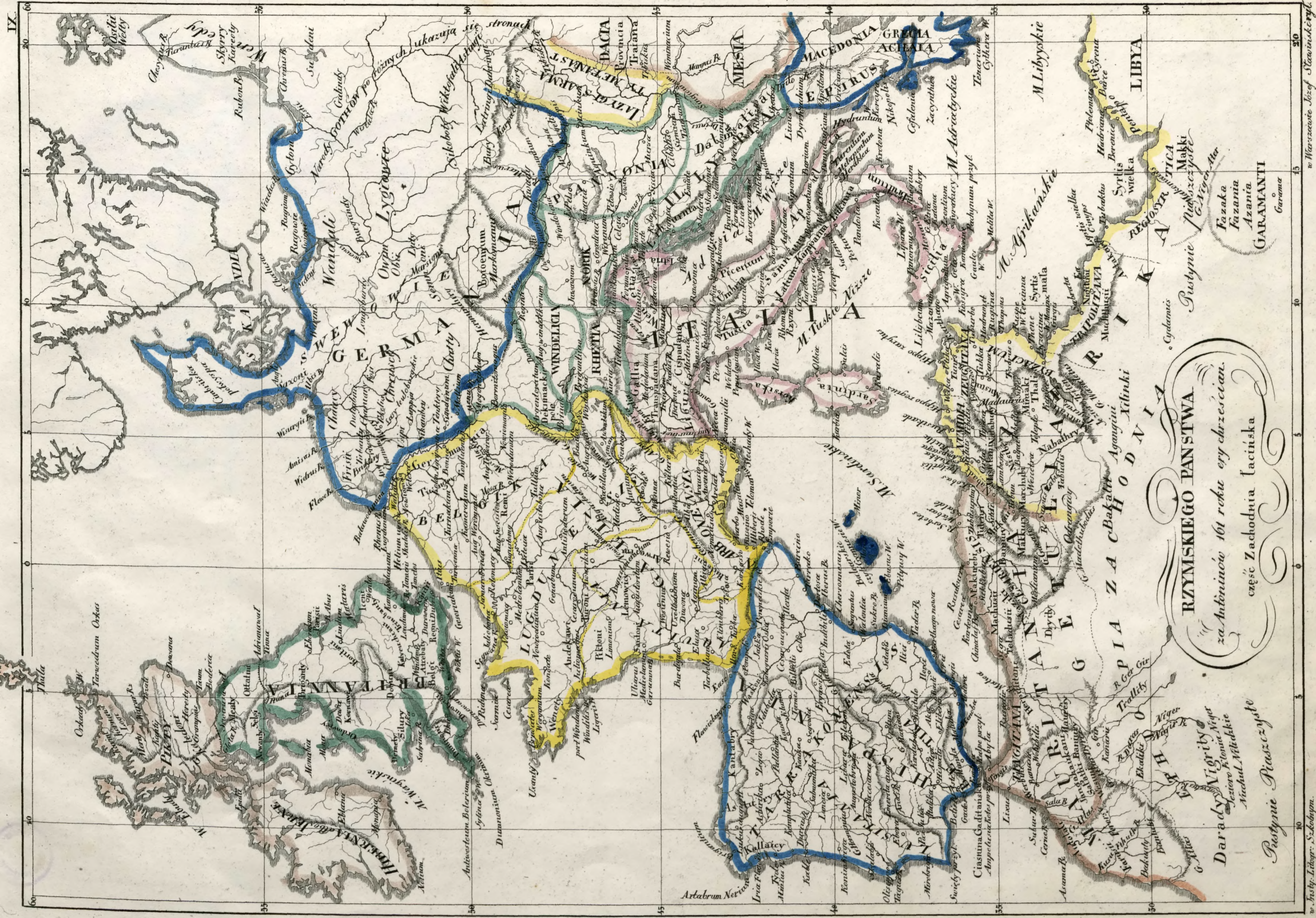
i inne okoliczne kraje

od Rzymian podbite



Wielkość: 1:100,000





RZYMSKIEGO PANSTWA

za Antoninów 161 roku ery chrześcijańskiej

część Zachodnia łacińska

Darady Vigry

Sejow Kłone Nig

Michał Mikłkie

Prutynie Piszczysto















**HOMER, HESIOD**

ziemia okrągła. OCEANEM w kółko otynięta  
podzielali to mniemanie inni poeci i wszyscy Grecy do czasu wojen z Xerxezem



w Warszawie w Insty. Sita Szkol

**HERODOT**

Grecy tworzą sobie wyobrażenie o ziemi podług Herodota



**NIEMSKANA OKRĄGŁA CZYLI JAJOWATA PODŁUG WYOBRAŻENIA CZASÓW  
ARISTOTELESA I WYPRAWY ALEXANDRA WIELKIEGO**

Stopnie szerokości stadione 600  
ODKRYCIA PYTHEASZA





Ziemię Mieszkaną w postaci Chłamydy **ERATOSTHENES** astronomicznie opisał  
 z **PYTHEASZA**, **PATROKLESA** tudzież opisania ię podług wiatrów przez **TIMOSTHENESA**



**STRABO**



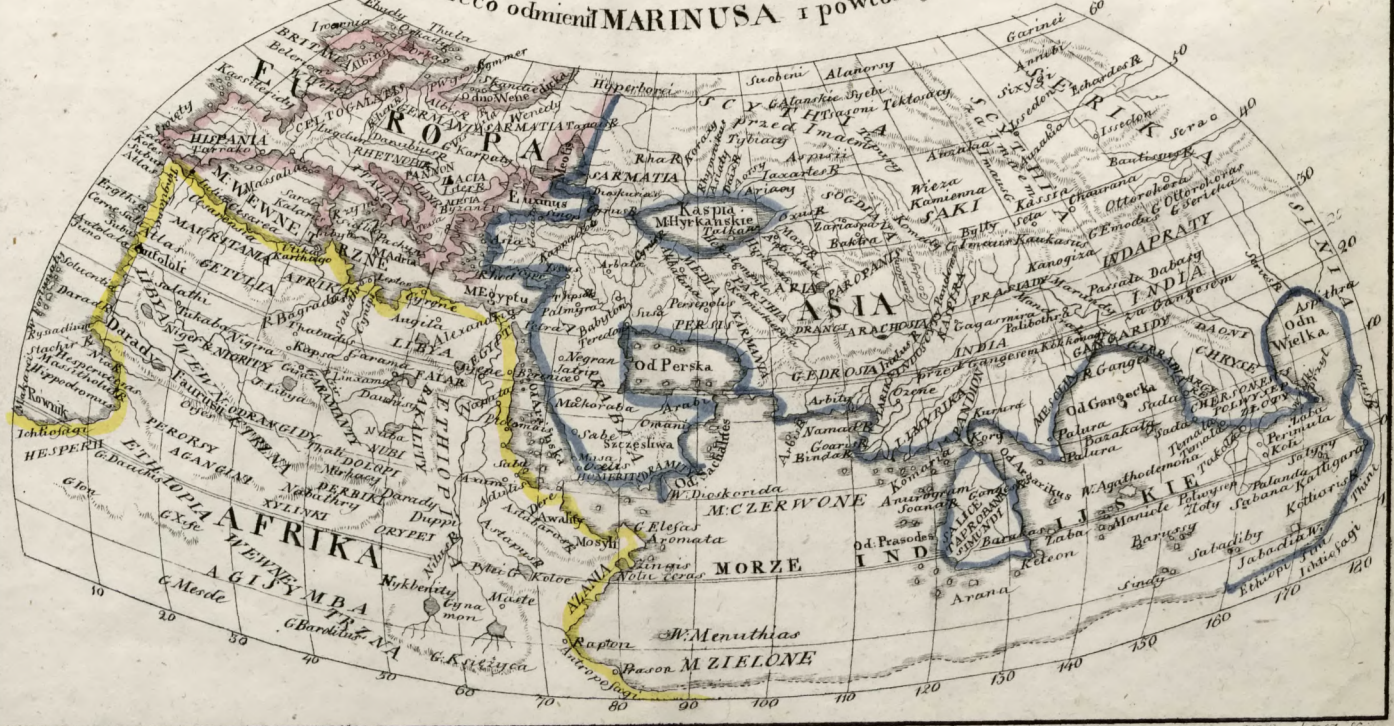
**AGRIPPA I AUGUST**

rozmiarzoną ziemię skreślił i ludowi rzymskiemu na widok wystawił



**PTOLEMEUSZ**

neco odmieni **MARINUSA** i powtórzył









17 map  
15.05.2008r.  
W.B.





Biblioteka Śląska

0 120

II

17 map