

1921/63

Pracownik Slu...

4. / 1. 1921

15

# Alphabetisches Verzeichnis

der Stadt- und Landgemeinden  
im Gau Oberschlesien

mit den dazugehörigen  
Ortsteilen, Kolonien, Siedlungen usw.



178

Kurt Gruber Verlag Wirtschaft-Recht

Dresden: A. 1, Grunaer Straße 60

## Alphabetisches Verzeichnis der Stadt- und Landgemeinden im Gau Oberschlesien mit den dazugehörigen Ortsteilen, Kolonien, Siedlungen usw.

Orte wie Bad Reinerz, Bad Landeck usw. sind in diesem Verzeichnis unter dem Buchstaben B aufgeführt, dagegen sind Kolonien, Vorwerke, Förstereien usw. unter dem jeweiligen Ortsnamen zu finden. Die vom Eingemeindungszwang befreiten Gutsbezirke und Staatsförstereien sind in einer besonderen Aufstellung am Schluß dieses Teiles aufgeführt.

Die Abkürzungen und Zeichen haben folgende Bedeutung:

A	= Ortsklasse A	Fh	= Forsthaus	OL	= Oberlaufitz
Abb	= Abbauten	Gas	= Gasgröße der Gemeinde in ha	OS	= Oberschlesien
AG	= zuständiges Amtsgericht	Ges	= Gasverteilungsnetz	OF	= Oberförsterei
AK	= Amtskommissar (bei den Sammelgemeinden oder Amtsbezirken in Ost-OS)	Gem	= Gemeinde	P	= Post
Anf	= Ansiedlung	GemA	= Gemeindeamt	Per	= nächster Personenbahnhof oder Personenhaltestelle
Ant	= Anteil	Gend	= Gendarmerie-Bezirk	Pol	= Polizeibezirk oder Polizei-Posten
AKA	= zuständige Ortskrankenkasse	Gh	= Gasthaus	RA	= Ratsherren
ArbA	= zuständiges Arbeitsamt	GR	= Gemeinderäte	RAbz	= Regierungsbezirk
ArbA	= Arbeitsamt Nebenstelle	Gr	= Grube	Rgt	= Rittergut
ArbG	= zuständiges Arbeitsgericht	Güt	= nächster Güterbahnhof oder Güterhaltestelle	Rgb	= Riesengebirge
Arbh	= Arbeiterhäuser	H	= Haushalte	Schf	= Schäferei
B	= Ortsklasse B	Haushf	= Haushaltungsschule	Schlf	= Schleifen
Bhf	= Bahnhof	Hgr	= Häusergruppe	SchG	= Schulgemeinde oder Schulverband
Bg	= Beigeordnete	Kol	= Kolonie	Sdlg	= Siedlung
Bm	= Bürgermeister	Kr	= nächste Kraftposthaltestelle	SGem	= Sammelgemeinde (nur in Ost-OS)
Bmh	= hauptamtlicher Bürgermeister	Krh	= Krankenhaus	Stbr	= Steinbruch
Bw	= Bahnhüterhaus	Kr	= Kreis	Strb	= Stadträte
C	= Ortsklasse C	Krslg	= Kreisleitung der NSDAP	Strb	= Straßenbahn
D	= Ortsklasse D (sämtliche Orte, bei denen der Buchstabe fehlt, sind Ortsklasse D)	LG	= zuständiges Landgericht	StA	= Standesamt
Dom	= Domäne, Dominium	LKA	= zuständige Landtrankenkasse	Sw	= Sägewerk
El	= Elektrisches Stromverteilungsnetz	LA	= zuständiges Landratsamt mit Angabe der Entfernung von Ortsmitte	VerfA	= zuständiges Versicherungsamt
EW	= Einwohner	M	= Mühle	VerfA	= zuständiges Versorgungsamt
G	= Fernsprechnummer	Mo	= Mollerei	W	= Vorwerk
GA	= Fernsprechnummer der Gemeinde	N	= Nebenstelle	W	= Wasserleitung
GA	= zuständiges Finanzamt	NN	= Höhenlage des Ortes über NN	WArbh	= Waldarbeiterhäuser
F	= Försterei	NS	= Niederschlesien	Wohnpl	= Wohnplatz
		OG	= Ortsgruppe der NSDAP		
		OBm	= zuständiger Oberbürgermeister		

Befindet sich die angegebene Eisenbahn- oder Kraftposthaltestelle nicht im Ort, so ist die Entfernung von Ortsmitte bis Haltestelle oder Bahnhof angegeben.

Die bei den Gemeinden hinter der Kreisangabe eingesezte Zahl gibt die Entfernung von Ortsmitte bis Kreisstadt Ortsmitte an.

F bedeutet Fernsprechnummer mit Anschlußamt der Gemeindebehörde. Ist das Anschlußamt nicht besonders angegeben, so gilt der jeweilige Name der Gemeinde als Anschlußamt.

Die Buchstaben A, B, C geben die Ortsklasse an, zu der die Gemeinde gehört.

Orte, bei denen der die Ortsklasse bezeichnende Buchstabe fehlt, gehören durchweg in die Ortsklasse D.

Die bei den einzelnen Gemeinden und Ortsteilen eingesezten Einwohnerzahlen sind die Zahlen der ortsansässigen Personen am 17. Mai 1939 bzw. für Ost-OS Oktober 1940. Die Zahlen der Haushalte sind nach dem Stand vom gleichen Tage eingesezt.

217840

II

III

**Abbau Lager 1 Damsdorf**, Gem Weidengut, Kr Falkenberg OS.  
P Damsdorf 52 Cw, 13 H  
NSDAP: OG Weidengut, Krsltg Falkenberg OS

Perf, Gut Damsdorf 1 km / Damsdorf 1 km / NN 220 m

**Abbau Kohlisdorf**, Gem Glumpenau, Kr Neisse, P Neisse / 29 Cw, 7 H

NSDAP: OG Glumpenau, Krsltg Neisse  
Perf, Gut Großgiesmannsdorf 2,5 km / Neisse 3 km / NN 210 m

**Achthuben**, Ortsteil, Kr Neustadt OS, besteht nicht mehr, restlos aufgegangen in der Gemeinde Schnellewalde

**Aderfelde**, Gem, Kr Gleiwitz-Land, 12 km, P Aderfelde über Gleiwitz 2

1160 Cw, 294 H, 756,22 ha, 6 GR, WM Wilhelm Kowolitz, Dramatal 66 (öffentlich)

NSDAP: OG Aderfelde, Krsltg Gleiwitz  
GR, FA, LG, AG, ArbG, VerfA, VerfoA Gleiwitz / Rgbz Kattowitz / ArbA Gleiwitz, R Peiskretscham / StA, SchG Aderfelde / Gend Dramatal / LKA Tost-Gleiwitz / Perf Schafanau 3 km, Gut Peiskretscham (Anschlussgleis Schafanau) 14 km / Aderfelde  
Vorhanden: 1 Volksh

**Adamowitz**, Gem, Kr Ratibor, 11 km, P Rajsch, mit Dom und Th

747 Cw, 184 H, 335 ha, 7 GR, WM Johann Janosch, Adamowitz 4 (Dom)

NSDAP: OG Raschütz, Krsltg Ratibor  
GR, FA, LG, AG, ArbG, VerfA, VerfoA, LKA Ratibor / Rgbz Oppeln / ArbA Ratibor, R Lubon / StA Maridorf / SchG Adamowitz / Gend Buchenau / Perf Simsorff 2 km, Gut Buchenau 6 km / Jungbirten 3 km  
Vorhanden: 1 Volksh

**Adelenhof**, Ortsteil, Gem Hohenlieben, Kr Gleiwitz-Land, P Hohenlieben (Adelenhof), Kr Gleiwitz / 700 Cw, 140 H

NSDAP: OG Hohenlieben, Krsltg Gleiwitz  
Perf, Gut Peiskretscham 7 km / Hohenlieben 1 km / NN 240 m

**Adlerhorst**, Staatliche F, Gem Eichhagen OS, Kr Cosel OS, P Oberal 3 Cw, 1 H

NSDAP: OG Eichhagen, Krsltg Cosel OS  
Perf, Gut Oberal 3 km / Eichhagen OS 1,5 km / NN 167 m

**Adolfshof**, Gem Seibersdorf, Kr Rybnik, P Seibersdorf / 5 Cw, 1 H

NSDAP: OG Jeikowitz, Krsltg Rybnik  
Perf, Gut Rybnik 6 km / Seibersdorf 0,3 km / NN 320 m

**Adolfshöh**, Kol, Gem Randsdorf OS, Kr Beuthen-Larnowitz, P Randsdorf über Beuthen OS 120 Cw, 26 H

NSDAP: OG Randsdorf, Krsltg Beuthen OS  
Perf, Gut Dramatal, Kr Beuthen OS 3 km / Dramatal, Kr Beuthen OS, 3 km / NN 310 m

**Adolfstal**, Ortsteil, Gem Nassadel, Kr Kreuzburg OS, P Nassadel über Kreuzburg-Land / 78 Cw, 18 H

NSDAP: OG Nassadel, Krsltg Kreuzburg OS  
Perf, Gut Pittschen 12 km / Kirch Linden 7,5 km / NN 200 m

**Agathegrube**, Ortsteil, Gem Myslowitz, Kr Kattowitz, P Myslowitz 31 Cw, 8 H

NSDAP: OG Myslowitz-West, Krsltg Kattowitz  
Perf, Gut Myslowitz 4 km / Myslowitz 4 km / NN 285 m

**Agathenhof**, Bw, Gem Strelau, Kr Groß Strehlik, P Heuerstein über Groß Strehlik

NSDAP: OG Heuerstein, Krsltg Groß Strehlitz  
Perf, Gut Heuerstein 3,5 km

**Agatheweiche**, Ortsteil, Gem Janow, Kr Kattowitz, P Janow / 20 Cw, 6 H

NSDAP: OG Janow-Gieschewald, Krsltg Kattowitz  
Perf, Gut Schoppinitz 4 km / Nidischschacht (Kirchplatz) 1 km / NN 282 m

**Agnes-Amandagrube**, Ortsteil, Gem Janow, Kr Kattowitz, P Janow / 245 Cw,

NSDAP: OG Janow-Nickischschacht, Krsltg Kattowitz  
Perf, Gut Bogutshüh 1,5 km / NN 282 m

**Agnesenhof**, Bw, Gem Rdnitz, Kr Neustadt OS, P Roßweide über Oberglogau-Land / 63 Cw, 15 H

NSDAP: OG Körnitz, Krsltg Neustadt OS  
Perf, Gut Oberglogau 6,5 km / Repsch 2,5 km / NN 193 m

**Ahndorf**, Gem, Kr Lublinitz, 17,5 km, P Rosenberg, mit Ortsteil Esillwalde

273 Cw, 56 H, 1044,87 ha, 4 GR, WM Thomas Pomst, Ahndorf (öffentlich), Guttentag 234

NSDAP: OG Nagelschieden, Krsltg Lublinitz  
GR, VerfA, LKA Lublinitz / Rgbz, LG, ArbG, VerfoA Oppeln / ArbA Kreuzburg, R Guttentag FA, AG Guttentag / SchG Eichwege-Ahndorf / Gend Nagelschieden / Perf, Gut Guttentag 6 km

**Albersdorf**, Gem, Amtshz Tieritzko, Kr Teschen, 12 km, P Steinau

1817 Cw, 453 H, 1269 ha, WM Rudolf Groß  
NSDAP: OG Kotzobends, Krsltg Teschen

GR, FA, LG, AG, ArbG, VerfA, StA Teschen / Rgbz, VerfoA Kattowitz / ArbA Teschen, R Freistadt / SchG Albersdorf / Gend Steinau / LKA Freistadt / Perf, Gut Albersdorf / Stanislawitz 5 km  
Vorhanden: 1 Volksh, EI / NN 285 m

**Albertinenhof**, Gem Altschen, Kr Kreuzburg, P Neudorf / 14 Cw 4 H

NSDAP: OG Pittschen, Krsltg Kreuzburg OS  
Perf, Gut Pittschen 4 km / Pittschen 5 km / NN 175 m

**Albertinenhof**, Bw, Gem Röstfelde, Kr Kreuzburg, P Albertinenhof über Röstfelde / 30 Cw, 7 H

NSDAP: OG Röstfelde, Krsltg Kreuzburg OS  
Perf, Gut Pittschen 3,5 km / Röstfelde 0,5 km

**Albertow**, Dorf, Amtshz Lipie, Kr Blachownia, P Lipie, Gend Lipie / 395 Cw, 90 H

NSDAP: OG Natolin, Krsltg Zawiercie  
Perf, Gut Krzepice 14 km / Lipie 2 km

**Alberistal**, Ortsteil, Gem Bünne, Kr Oppeln, P Brünne über Oppeln

NSDAP: OG Brünne, Krsltg Oppeln  
Perf, Gut Döbern-Rupp 8 km / Brünne 3 km / NN 160 m

**Albrechtsdorf**, Ortsteil, Gem Alt Rosenberg, Kr Rosenberg OS, P Albrechtsdorf über Kreuzburg / 1176 Cw, 265 H

NSDAP: OG Alt Rosenberg, Krsltg Rosenberg OS  
Perf, Gut Alt Rosenberg 2,8 km / Albrechtsdorf 1,1 km

**Albrechtshof**, Ortsteil, Gem Pawontau, Kr Lublinitz, P Pawontau / 32 Cw, 5 H

NSDAP: OG Pawontau, Krsltg Lublinitz  
Perf, Gut Pawontau 3,5 km / Pawontau 1,5 km

**Albrechtshof**, Staatsdomäne, Gem Wittenau-Richterstal, Kr Rosenberg OS, P Albrechtshof, Wittenau über Pittschen

NSDAP: OG Wittenau-Richterstal, Krsltg Rosenberg OS  
Perf, Gut Pittschen 9 km / Gutsweg Albrechtshof 1,5 km / NN 110 m

**Albrechtsthal**, Gem, Kr Kreuzburg OS, 12 km, P Stalung 40 Cw, 10 H, 44 ha, 2 GR, WM Johann Hanuša, Stalung (öffentlich)

NSDAP: OG Rosen, Krsltg Kreuzburg OS  
GR, ArbA, FA, LG, ArbG, VerfA, LKA Kreuzburg OS / Rgbz, LG, VerfoA Oppeln / StA, SchG, Gend Stalung / Perf, Gut Konstadt 9 km / Albrechtsthal 0,5 km / NN 204 m

**Alexanderhütte**, Ortsteil, Gem Myslowitz, Kr Kattowitz, P Myslowitz / 38 Cw, 7 H

NSDAP: OG Myslowitz-Molke, Krsltg Kattowitz  
Perf, Gut Myslowitz 2,5 km / Myslowitz 0,5 km / NN 295 m



L. Sikora  
in lice, pow. Ps+q+lw  
31.12.63  
151-

- Alexandria I**, Dorf, Amtsbz Blachownia, Kr Blachownia, P Blachownia über Lublinitz OS, Gend Blachownia / 1335 Ew, 272 H  
NSDAP: OG Blachownia, Krsltg Zawiercie  
Perf, Güt Blachownia 5 km / Blachownia 5 km
- Alexandria II**, Dorf, Amtsbz Blachownia, Kr Blachownia, P Blachownia über Lublinitz OS, Gend Konopista / 1320 Ew, 236 H  
NSDAP: OG Blachownia, Krsltg Zawiercie  
Perf, Güt Blachownia 6 km / Blachownia 6 km
- Alexandrow**, Dorf, Amtsbz Panki, Kr Blachownia, P Panki, Gend Panki / 200 Ew, 31 H  
NSDAP: OG Panki, Krsltg Zawiercie  
Perf, Güt Panki 4 km / Krzepice 7 km
- Alt-Elgoth**, Ortsteil, Gem Kozobends, Kr Teschen, P Kozobends / 715 Ew, 224 H  
NSDAP: OG Kozobends, Krsltg Teschen  
Perf Alt-Elgoth 0,5 km, Güt Teschen 3 km / Teschen: 3 km / NN 330 m
- Alt-Ensen**, Ortsteil, Gem Langendorf, Kr Gleiwitz-Land, P Langendorf / 82 Ew, 12 H  
NSDAP: OG Langendorf, Krsltg Gleiwitz  
Perf, Güt Hornet 9 km / Ensen 2,5 km
- Alt-Ensdorf**, Ortsteil, Gem Groß Rauden, Kr Ratibor, P Groß Rauden / 3 Ew, 1 H  
NSDAP: OG Groß Rauden, Krsltg Ratibor  
Perf Groß Rauden 9 km, Güt Rauden (Klein), Markdorf (Reichsb) / Groß Rauden
- Alt-Baudendorf**, Gem, Kr Oppeln, 28 km, P Alt Baudendorf OS, mit Kol Martinsgrün und Kol Am Balbrand 1537 Ew, 502 H, 899 ha, 6 GR, WM Johann Schwierz, Alt Baudendorf 8  
NSDAP: OG Alt Baudendorf, Krsltg Oppeln  
GR, RgB, ArbW, JW, LG, ArbG, VerfW, LRA Oppeln / LG Rupp / StW, SchG, Gend Alt Baudendorf  
Perf, Güt Kiefernwalde 3 km / Sinau 7 km  
Vorhanden: EL, 1 Volksch / NN 173 m
- Alt-Berun**, Gem, Kr Pleß, 21 km, P Alt Berun 3913 Ew, 1119 H, 2314 ha, 8 GR, WM Willi Grüning, Alt Berun 6  
NSDAP: OG Alt Berun, Krsltg Pleß  
GR, JW, LG, VerfW Pleß / RgB, VerfW Rattowitz / ArbW Pleß, R Alt Berun / LG, ArbG Gleiwitz / StW, SchG, Gend Alt Berun / LRA Pleß, R Alt Berun  
Perf, Güt Neu Berun 7,5 km / Alt Berun  
Vorhanden: 1 Volksch / NN 238 m
- Alt-Bielitz**, Gem, Kr Bielitz, 3 km, P Bielitz 2950 Ew, 833 H, 1263 ha, 6 GR, WM Hans Piesch, Bielitz 1101 (eig. Anstl.)  
NSDAP: OG Alt Bielitz, Krsltg Bielitz  
GR, ArbW, JW, LG, ArbG, VerfW, StW, LRA Bielitz / RgB, VerfW Rattowitz / SchG Alt-Bielitz / Gend Lobnitz / Perf Ober-Bielitz 1 km, Güt Bielitz 3 km / Bielitz (Kaserne) 1 km  
Vorhanden: EL, 1 Volksch, 1 NSB-Kindergarten, 1 Gärtnerei, Senfenerwerf / NN 300 m
- Alt-Bischdorf**, Gem, Kr Groß Strehlitz, 19 km, P Bischdorf, mit Ortsteil Neugarten 990 Ew, 208 H, 769 ha, 8 GR, WM Viktor Jarosch, Bischdorf 154  
NSDAP: OG Bischdorf, Krsltg Groß Strehlitz  
GR, JW, VerfW, LRA Groß Strehlitz / RgB, LG Oppeln / ArbW Oppeln, R Groß Strehlitz / LG Bischdorf / ArbG, VerfW Gleiwitz / SchG Alt-Bischdorf / Gend Bischdorf  
Perf, Güt Kaltwasser 4 km / Bischdorf 3 km  
Vorhanden: 1 Volksch
- Alt-Bleichengrube**, Ortsteil, Gem Birkenhain, Kr Tarnowitz, P Birkenhain OS  
NSDAP: OG Birkenhain OS, Krsltg Tarnowitz  
Perf, Güt Birkenhain OS 1 km / Birkenhain OS (Postamt)
- Alt-Neudeck**, Ortsteil, Gem Neudeck, Kr Tarnowitz, P Neudeck OS / 1739 Ew, 456 H  
NSDAP: OG Neudeck, Krsltg Tarnowitz  
Perf, Güt Rasko 3 km / Neudeck OS / NN 284 m
- Alt-Cosel**, Gem, Kr Cosel, 8 km, P Alt-Cosel über Hendebred, mit den Ortsteilen Hechtgraben, Hugolust 1324 Ew, 350 H, 543,84 ha, 6 GR, WM Max Ruhs, Hendebred 497  
NSDAP: OG Alt-Cosel, Krsltg Cosel

- GR, JW, LG, VerfW, LRA Cosel / RgB Oppeln / ArbW Ratibor, R Cosel / LG, ArbG, VerfW Ratibor / StW, SchG Alt-Cosel / Gend Birken, Alt-Cosel / Perf Hendebred 3 km, Güt Hendebred 2,5 km / Alt-Cosel  
Vorhanden: EL, 1 Volksch, 1 NSB-Kindergarten mit Schwesterstation / NN 172 m
- Altdorf**, Gem, Kr Bielitz, 17 km, P Wilmesau, mit Gut 1400 Ew, 400 H, 1000 ha, Altdorf 11  
NSDAP: OG Wilmesau, Krsltg Bielitz  
GR, ArbW, JW, LG, ArbG, VerfW, LRA Bielitz / RgB, VerfW Rattowitz / SchG Altdorf, Gend Wilmesau / Perf Denkdorf 4 km, Güt Jawischowitz 6 km / Wilmesau 3 km  
Vorhanden: 1 Volksch / NN 280 m
- Altdorf**, Gem, Kr Pleß, 2 km, P Pleß 2400 Ew, 560 H, 813 ha, 4 GR, WM Franz Diefch, Pleß 54  
NSDAP: OG Altdorf, Krsltg Pleß  
GR, ArbW, JW, LG, VerfW, Gend, LRA Pleß / RgB, VerfW Rattowitz / LG, ArbG Gleiwitz / StW, SchG Altdorf  
Perf, Güt Pleß 2,5 km / Altdorf  
Vorhanden: 1 Volksch
- Altdorf-Freigut**, Stadt Pleß, Kr Pleß, P Pleß / 93 Ew, 25 H  
NSDAP: OG Pleß, Krsltg Pleß  
Perf, Güt Pleß 1 km / Pleß 0,5 km / NN 248 m
- Alt-Dubensko**, Gem, Kr Rybnik, 17 km, P Czermionta, Kr Rybnik, mit Kol Amerika 1570 Ew, 225 H, 800 ha, WM Richard Morzinch, Czermionta 46  
NSDAP: OG Dubensko, Krsltg Rybnik  
GR, ArbW, JW, LG, VerfW, LRA Rybnik / RgB, VerfW Rattowitz / LG Ratibor / StW Czermionta / SchG Alt-Dubensko / Gend Czachow / Perf, Güt Czermionta 3 km / Czermionta 3 km  
Vorhanden: 1 Volksch
- Alte Försterei**, Gem Ambach, Kr Groß Strehlitz, P Ambach über Gogolin-Land / 7 Ew, 1 H  
NSDAP: OG Ambach, Krsltg Groß Strehlitz  
Perf, Güt Odertal 5,7 km / Odertal 5,7 km
- Alte Hütte**, Dorf, Stadt Jaworzno, Kr Chrzanow, P Jaworzno 3210 Ew, 842 H  
NSDAP: OG Jaworzno, Krsltg Chrzanow  
Perf Hüt 2 km, Güt Jaworzno 5 km / Jaworzno (Grube) 2,5 km / NN 287 m
- Alte Hütte**, Hgt, siehe Karlsgrund, Kr Rosenberg
- Alteichen**, Gem, Kr Kreuzburg OS, 20 km, P Alteichen über Kreuzburg OS, mit Sandhäuser, Annahof, Ziegelei Albershainhof, Siedlung bei Norddorf, Waldstelle 410 Ew, 90 H, 880 ha, 4 GR, WM Karl Kalof, Alteichen 172 (öffentlich)  
NSDAP: OG Pitschen, Krsltg Kreuzburg OS  
GR, ArbW, JW, ArbG, VerfW, LRA Kreuzburg / RgB, LG, VerfW Oppeln / LG Pitschen / StW Auenfelde und Alteichen / SchG Alteichen / Gend Alteichen-Sandhäuser / Perf, Güt Pitschen 4 km / Pitschen 4 km  
Vorhanden: 1 Volksch / NN 200 m
- Alteichen**, Ortsteil, Gem Bischdorf OS, Kr Rosenberg OS, P Alteichen über Rosenberg OS, mit Alt- und Neu-Borwerk / 360 Ew, 93 H  
NSDAP: OG Bischdorf, Krsltg Rosenberg OS  
Perf Alteichen 0,5 km, Güt Rosenberg OS 7 km / Bischdorf 4 km
- Altenwall**, Gem, Kr Cosel, 8 km, P Altenwall über Cosel 441 Ew, 118 H, 471 ha, 2 GR, WM Emil Rittner  
NSDAP: OG Eichhagen, Krsltg Cosel OS  
GR, JW, LG, VerfW, LRA Cosel / RgB Oppeln / ArbW Ratibor, R Cosel / LG, ArbG, VerfW Ratibor / StW, Gend Eichhagen / SchG Altenwall / Perf Resselwitz 2,3 km, Güt Cosel 8,5 km / Altenwall  
Vorhanden: Volksch, Gärtnerei, Dominium / NN 171 m
- Alt-Erdmannshain**, Ortsteil, Gem Nassadel, Kr Kreuzburg OS, P Wittenau, Kr Rosenberg OS / 39 Ew, 8 H  
NSDAP: OG Nassadel, Krsltg Kreuzburg OS  
Perf, Güt Pitschen OS 12 km / Wittenau 2 km / NN 200 m
- Altemwalde**, Gem, Kr Reisse, 12 km, P Altemwalde über Reisse 1145 Ew, 287 H, 1343 ha, 8 GR, WM August Deutsch, Deutsch Wette 50 (öffentlich)  
NSDAP: OG Altemwalde, Krsltg Reisse  
GR, JW, LG, ArbG, VerfW, LRA Reisse / RgB, VerfW Oppeln / ArbW Reisse, R Ziegenhals / LG Ziegenhals / StW, SchG, Gend Altemwalde / Perf, Güt Deutschwette 4 km / Altemwalde  
Vorhanden: EL, 1 Volksch



## Alt-Gleiwitz — Altstett

**Alt-Gleiwitz**, Gem, Kr Tost-Gleiwitz, 3 km, P Alt-Gleiwitz über Gleiwitz 2, mit Zw Moorhof, Jh Eichenforst, Wiesenwarterhaus, Ziegelei „Fortuna“  
1598 Ew, 455 H, 531 ha, 8 GR einjchl. Bg, WM Leon-Lord Schattani, Alt-Gleiwitz 43 57  
NSDAP: OG Laband, Krsltg Gleiwitz  
GR, ARB, JH, AG, ARB, Berf, Berj, LKA Gleiwitz / Rgbz, Rattowik / StW Laband / SchG Alt-Gleiwitz / Gend Birkenau / Perj, Güt Gleiwitz 4 km / Alt-Gleiwitz 0,1 km  
Vorhanden: 1 Volksjch / NN 227 m

**Alt-Grottkau**, Gem, Kr Grottkau, 5 km, P Alt-Grottkau, mit Ortsteil Beatenhoff  
830 Ew, 205 H, 1326,75 ha, 6 GR, WM Paul Jüttner, Grottkau 81 25 (öffentlich)  
NSDAP: OG Klein Neudorf, Krsltg Grottkau  
GR, JH, AG, Berf, Gend, LKA, WDK Grottkau / Rgbz, Berj, Oppeln / ArbW Reisse, R Grottkau / AG Krieg ArbG Reisse / StW, SchG Alt-Grottkau / Perj, Güt Alt-Grottkau 1 km / Grottkau 5 km  
Vorhanden: 1 Volksjch, 2 Gärtnereien / NN 173 m

**Alt-Halden**, Kol, Gem Grunruh, Kr Rosenberg OS, P Bräudenort über Rosenberg OS / 10 Ew, 1 H  
NSDAP: OG Grunruh, Krsltg Rosenberg OS  
Perj, Güt Rosenberg OS 17 km / Bräudenort 3 km  
NN 230 m

**Althammer**, Gem, Kr Gleiwitz-Land, 15 km, P Althammer über Gleiwitz 2, mit Ortsteile: Hinterbrück, Neudorf, Döfeld  
879 Ew, 224 H, 1568,42 ha, 5 GR, WM Josef Franja, Kieferstädtel 64  
NSDAP: OG Kieferstädtel, Krsltg Gleiwitz  
GR, JH, AG, ARB, Berf, Berj, LKA Gleiwitz / Rgbz, Rattowik / ArbW Gleiwitz, R Kieferstädtel / StW Althammer in Eichenkamp / SchG Althammer / Gend Kieferstädtel / Perj Gleiwitz 16,5, Güt Gleiwitz 18 km / Kieferstädtel 4 km  
Vorhanden: El, 1 Volksjch / NN 217 m

**Althammer**, Ortsteil, Gem Hochfelde, Kr Oppeln, P Ringwalde über Oppeln / 83 Ew, 25 H  
NSDAP: OG Fichten, Krsltg Oppeln  
Perj, Güt Jöhrendorf 8 km / Hochfelde 2 km / NN 190 m

**Althammer**, Gem, Kr Pleß, 36 km, P Halemba, Kr Rattowik 1480 Ew, 440 H, 2048,80 ha, WM Josef Jopp  
NSDAP: OG Neudorf, Krsltg Pleß  
GR, Berf, LKA Pleß / Rgbz, Berj, Rattowik / ArbW Pleß, R Nikolai / JH, AG, WDK Nikolai / AG, ARB Gleiwitz / StW, SchG Althammer / Gend Panow / Perj, Güt Nikolai 8 km / Althammer 2 km  
Vorhanden: 2 Volksjch, 1 Gärtnerei

**Althaus**, Gem, Kr Oppeln, 9 km, P Althaus über Oppeln, mit Ortsteilen Zülberg, Sinsdorf, Althaus-Hammer  
1300 Ew, 360 H, 819 ha, 6 GR, WM Paul Lijet, Gumpertsdorf 53 (öffentlich)  
NSDAP: OG Althaus, Krsltg Oppeln  
GR, Rgbz, ArbW, JH, AG, ARB, Berf, Berj, LKA Oppeln / StW, SchG Althaus / Gend Gumpertsdorf / Perj, Hopfental, Güt Gumpertsdorf 3 km / Oppeln 9 km  
Vorhanden: 1 Volksjch, Jugendheim / NN 170 m

**Althaus-Hammer**, Ortsteil, Gem Althaus, Kr Oppeln, P Althaus über Oppeln / 256 Ew, 73 H  
NSDAP: OG Althaus, Krsltg Oppeln  
Perj, Hopfental 3 km, Güt Gumpertsdorf 3 km / Schönkirch 3,5 km / NN 170 m

**Altshof**, Bw, Gem Staude, Kr Pleß, P Staude / 1927 Ew, 360 H  
NSDAP: OG Staude, Krsltg Pleß  
Perj, Güt Pawlowitz 5 km / Staude (2 Haltestellen)

**Altshütten**, Ortsteil, Gem Boronow, Kr Lublinitz, P Boronow / 178 Ew, 92 H  
NSDAP: OG Boronow, Krsltg Lublinitz  
Perj, Güt Boronow 3,5 km / Boronow 3 km

**Altzepice**, Dorf, Amtshz Rużnica, Kr Błachownia, P Krzepice OS, Gend Krzepice OS / 1611 Ew, 224 H  
NSDAP: OG Natolin, Krsltg Zawiercie  
Perj, Güt Krzepice OS 5 km / Altzepice / NN 250 m

**Altzuttendorf**, Gem, Kr Neustadt OS, 23 km, P Oberglogau-Land  
542 Ew, 126 H, 54,86 ha, 4 GR, WM Ignaz Torka, Oberglogau 372  
NSDAP: OG Friedersdorf, Krsltg Neustadt OS

GR, JH, AG, Berf, LKA Neustadt OS / Rgbz, Berj, Oppeln / ArbW Neustadt, R Oberglogau / AG, ArbW Reisse / StW Oberglogau-Land / SchG, Gend Altzuttendorf / Perj, Güt Oberglogau 3 km / Altzuttendorf 0,1 km  
Vorhanden: 1 Volksjch, NSB-Rindergarten / NN 200 m

**Alt-Larischhof**, Ortsteil, Gem Larischhof, Kr Beuthen OS, P Immenwald über Tarnowik / 459 Ew, 127 H  
NSDAP: OG Larischdorf, Krsltg Beuthen OS  
Perj, Güt Larischhof, 1,8 km / Dramataf, Abzweig Wolfstal 2,6 km / NN 292 m

**Altmanndorf**, Staatsdomäne, Gem Dürr Kunzendorf, Kr Reisse, P Ziegenhals-Land / 62 Ew, 13 H  
NSDAP: OG Dürr Kunzendorf, Krsltg Neisse  
Perj, Ziegenhals-Stadt 3 km, Güt Ziegenhals-Hauptbhf 4,5 km / Dürr Kunzendorf (Drei Berge), Ortsmitte / NN 320 m

**Alt-Myschkow**, Dorf, EGem Myschkow, Kr Zawiercie, P Myschkow / 1345 Ew, 336 H  
NSDAP: OG Myschkow, Krsltg Zawiercie  
Perj, Güt Myschkow 1,5 km / Myschkow 1,5 km

**Alt-Orzesche OS**, Ortsteil, Gem Orzesche OS, Kr Pleß OS, P Orzesche OS / 4591 Ew, 1426 H  
NSDAP: OG Orzesche, Krsltg Pleß  
Perj, Güt Orzesche OS 0,75 km / Orzesche OS / NN 280 m

**Alt-Patschkau**, Gem, Kr Reisse, 23 km, P Patschkau-Land  
640 Ew, 135 H, 886 ha, 5 GR, 2 Bg, WM Paul Schubert, Patschkau 218  
NSDAP: OG Gostal, Krsltg Neisse  
GR, JH, AG, ARB, Berf, LKA Reisse / Rgbz, Berf, Oppeln / ArbW Reisse, R Patschkau / AG, StW Patschkau / SchG Alt Patschkau / Gend Schwammelnitz  
Perj, Güt Patschkau 5 km / Alt Patschkau 0,2 km  
Vorhanden: 1 Volksjch / NN 237 m

**Alt-Repten**, Ortsteil, Gem Repten, Kr Tarnowik, P Repten über Tarnowik / 758 Ew, 220 H  
NSDAP: OG Alt-Tarnowitz, Krsltg Tarnowitz  
Perj, Güt Tarnowik 4 km / Neu-Repten 1 km / NN 327 m

**Alt-Rosenberg**, Gem, Kr Rosenberg OS, 3,2 km, P Albrechtsdorf über Kreuzburg OS, mit Ortsteilen Albrechtsdorf, Sandhuben und Ewaldshütte  
1851 Ew, 411 H, 3511,18 ha, 8 GR, WM Fritz Bürtner, Rosenberg 354  
NSDAP: OG Alt-Rosenberg, Krsltg Rosenberg OS  
GR, JH, AG, Berf, LKA Rosenberg / Rgbz, AG, Berj, Oppeln / ArbW Kreuzburg, R Rosenberg OS / ArbG Kreuzburg OS / StW, SchG, Gend Alt-Rosenberg OS / Perj, Güt Alt-Rosenberg OS 1,8 km / Alt-Rosenberg 0,7 km  
Vorhanden: 2 Volksjch

**Alt-Siedel**, Gem, Kr Groß Strehlitz, 14 km, P Gogolin, mit Zw Steinhof  
613 Ew, 128 H, 909 ha, 2 GR, WM Josef Cebulla, Groß Stein Bf 117  
NSDAP: OG Groß Stein, Krsltg Groß Strehlitz  
GR, JH, AG, Berf, LKA Groß Strehlitz / Rgbz, AG, ArbG Oppeln / ArbW Oppeln, R Krappitz / Berj, G. ei-witz / StW, Gend Groß Stein / SchG Alt Siedel / Perj, Güt Groß Stein 6 km / Nieder Ellguth 3 km  
Vorhanden: 1 Volksjch, HJ-Heim

**Altstett**, Ortsteil, Kr Neustadt OS, restlos aufgegangen in der Gemeinde Zülz

**Altstett**, Gem, Amtshz Freistadt OS, Kr Teschen, 16 km, P Freistadt OS, mit Ortsteil Nöschin  
1644 Ew, 472 H, 1080 ha, Amtskommissar Kurt Sellner, Freistadt 64  
NSDAP: OG Altstett, Krsltg Teschen  
GR, AG, ArbG, Berf, StW, WDK Teschen / Rgbz, Berj, Rattowik / ArbW Teschen, R Freistadt OS / JH, AG Freistadt OS / SchG Altstett / Gend Bad Dautau / Perj, Karwin 2,5 km, Güt Freistadt OS 2,5 km / Altstett 1 km  
Vorhanden: El, 1 Volksjch / NN 240 m

**Altstett**, Gem, Kr Leobschütz, 16 km, P Altstett, mit Bergmühle  
1663 Ew, 420 H, 1482,10 ha, 6 GR, WM Ernst Kraut, Altstett 23  
NSDAP: OG Altstett, Krsltg Leobschütz  
GR, JH, Berf, LKA Leobschütz / Rgbz, Oppeln / ArbW Neustadt, R Ratibor / AG, ArbG, Berj, Ratibor / AG Ratibor / StW, SchG, Gend Altstett / Perj, Güt Altstett 1,5 km / Altstett  
Vorhanden: 1 Volksjch

**Alt-Tarnowitz**, Gem. Kr Tarnowitz OS, 3 km, P Tarnowitz OS  
Tarnowitz OS 247  
1350 Ew, 346 H, 653,62 ha, 6 GR, WM Berner Kolloch,  
NSDAP: OG Alt-Tarnowitz, Krsltg Tarnowitz  
GR, JW, AG, BerfW, LKA Tarnowitz / Rgbz Rattowitz /  
ArbW Beuthen OS, R Tarnowitz / LG, ArbG Beuthen OS /  
BerjW Gleiwitz / StW, SchG, Polizeirevier Alt-Tarnowitz /  
Perf, Gut Tarnowitz 3 km / Alt-Tarnowitz  
Vorhanden: EL, W, 1 Volksch / NN 240 m C

**Altisch**, Ortsteil, Gem Graumannsdorf, Kr Gleiwitz-Land,  
P Graumannsdorf  
NSDAP: OG Kieferstädtel, Krsltg Gleiwitz  
Perf, Gut Gleiwitz 18 km / Graumannsdorf 1 km

**Altvorwerk**, Gem Dmehau, Kr Kreuzburg OS, P Dmehau  
über Kreuzburg OS (unbewohnt)  
NSDAP: OG Reinersdorf, Krsltg Kreuzburg OS  
Perf, Gut Rostau OS 6 km / Dmehau 1 km /  
NN 214 m

**Altvorwerk**, Ortsteil, Gem Reinersdorf, Kr Kreuzburg OS /  
P Reinersdorf über Ronstadt / 15 Ew, 4 H  
NSDAP: OG Reinersdorf, Krsltg Kreuzburg OS  
Perf, Gut Ronstadt Schles 13 km / Reinersdorf 1 km

**Altweiler**, Gem, Kr Cosel OS, 20 km, P Ratibor-Land  
476 Ew, 138 H, 332 ha, 6 GR, WM Viktor Richter,  
Altweiler (öffentlich)  
NSDAP: OG Lehnau, Krsltg Cosel OS  
GR, JW, AG, BerfW, LKA Cosel / Rgbz Oppeln / ArbW  
Ratibor, R Cosel / LG, ArbG, BerjW Ratibor / StW,  
Gend Lohndau / SchG Altweiler / Perf, Gut Groß-  
Neufisch 8 km / Altweiler  
Vorhanden: 1 Volksch / NN 190 m

**Alt-Werber**, Ortsteil, Gem Wüstenrode, Kr Gleiwitz-Land,  
P Hornek OS / 105 Ew, 23 H  
NSDAP: OG Horneck, Krsltg Gleiwitz  
Perf, Gut Ottwald 6 km, Gut Hornek OS 9 km / NN 240 m

**Alt Wette**, Gem, Kr Neisse, 10 km, P Alt Wette über Neisse  
588 Ew, 153 H, 722,60 ha, 2 GR, WM Alfred Hedel  
Alt Wette 47  
NSDAP: OG Alt Wette, Krsltg Neisse  
GR, JW, AG, ArbG, BerfW, LKA Neisse / Rgbz,  
BerjW Oppeln / StW, SchG Alt Wette / Gend Deutsch Wette /  
Perf, Gut Deutsch Wette 2 km / Alt Wette  
Vorhanden: EL, W, Volksch

**Alt Wiendorf**, Gem, Kr Leobischütz, 11,3 km, P Alt Wiendorf  
über Deutsch Raffelwitz OS  
210 Ew, 53 H, 311 ha, 6 GR, WM Wilhelm Heidrich,  
Deutsch Raffelwitz 41  
NSDAP: OG Trenkau, Krsltg Leobischütz  
GR, JW, AG, BerfW, LKA Leobischütz / Rgbz Oppeln /  
ArbW Neustadt, R Oberglogau / LG, ArbG, BerjW Ratibor /  
StW Pommerwitz / SchG Alt Wiendorf / Gend Steubendorf /  
Perf, Gut Steubendorf 2,2 km / Alt Wiendorf 0,2 km  
Vorhanden: Volksch / NN 240 m

**Alt Wilmsdorf**, Gem, Kr Neisse, 22 km, P Schwammelnitz über  
Patzschau OS, mit Jürten-Vorwerk Schwammelnitz  
237 Ew, 61 H, 312 ha, 5 GR, WM Richard Thannheiser,  
Schwammelnitz 17  
NSDAP: OG Alt Wilmsdorf, Krsltg Neisse  
GR, JW, AG, ArbG, BerfW, LKA Neisse / Rgbz, BerjW  
Oppeln / ArbW Neisse, R Patzschau / AG Patzschau / StW,  
Gend Schwammelnitz / SchG Alt Wilmsdorf / Perf  
Schwammelnitz 4 km, Gut Patzschau 8 km / Alt  
Patzschau 3 km  
Vorhanden: EL, W, 1 Volksch / NN 235 m

**Altzülz**, Gem, Kr Neustadt OS, 13 km, P Altzülz über Ober-  
glogau  
243 Ew, 69 H, 313 ha, 4 GR, WM Stanislaus Traier,  
Zülz 285  
NSDAP: OG Rosenberg, Krsltg Neustadt OS  
GR, ArbW, JW, AG, BerfW, LKA Neustadt OS / Rgbz,  
BerjW Oppeln / LG, ArbG Neisse / StW Simsdorf (in Alt-  
zülz) / SchG Altzülz / Gend Simsdorf / Perf, Gut  
Zülz 4 km / Altzülz  
Vorhanden: 1 Volksch / NN 222 m

**Alwernia**, Gem, Kr Chranow, 15 km, P Alwernia, mit  
Regulice, Poremba Jegoth, Grojec, Nieporas, Oflesna  
5925 Ew, 1320 H, 4422,77 ha, WM Franz Junghardt,  
Alwernia 2  
NSDAP: OG Alwernia, Krsltg Chranow  
GR, ArbW, JW, AG, BerfW, Gend, LKA Chranow / Rgbz,  
LG, ArbG, BerjW Rattowitz / SchG Alwernia / Perf,  
Gut Alwernia-Regulice 2 km / Chranow 15 km  
Vorhanden: 5 Volksch, 1 Schlachthaus / NN 317 m

**Alzen**, Gem, Kr Bielitz, 4 km, P Alzen über Bielitz  
3665 Ew, 970 H, 982 ha, 7 GR, WM Rudolf Handzlit,  
Bielitz 1935  
NSDAP: OG Alzen, Krsltg Bielitz  
GR, ArbW, JW, AG, ArbG, BerfW, LKA Bielitz /  
Rgbz, BerjW Rattowitz / SchG, Gend Alzen / Perf,  
Gut Bielitz 5 km / Alzen  
Vorhanden: 2 Volksch C

**Amaliengrund**, Gem, Kr Leobischütz, 10 km, P Amaliengrund,  
mit Ortsteilen Neu Wiendorf und Karlsberg  
84 Ew, 26 H, 150 ha, 6 GR, WM Karl Müde,  
Deutsch Raffelwitz 54  
NSDAP: OG Trenkau, Krsltg Leobischütz  
GR, JW, AG, BerfW, LKA Leobischütz / Rgbz Oppeln /  
ArbW Neustadt, R Oberglogau / LG, ArbG, BerjW Ratibor /  
StW Pommerwitz / SchG Alt-Wiendorf und Trenkau / Gend  
Steubendorf / Perf, Gut Steubendorf 4 km / Ama-  
liengrund 0,1 km  
Vorhanden: EL

**Amalienhof**, Bw, Gem Ehrenforst, Kr Cosel OS, P Amalien-  
hof / 14 Ew, 3 H  
NSDAP: OG Ehrenforst, Krsltg Cosel OS  
Perf, Gut Ehrenforst 4 km / Ehrenforst 0,7 km  
NN 187 m

**Amalienhof-Ehrenforst**, Zollhaus, Gem Ehrenforst, Kr Cosel OS  
P Zollhaus Amalienhof / 3 Ew, 1 H  
NSDAP: OG Ehrenforst, Krsltg Cosel OS  
Perf, Gut Ehrenforst 4 km / Ehrenforst 0,7 km  
NN 187 m

**Amandhof**, Bw, Gem Preuß. Krawarn, Kr Ratibor, P Preuß.  
Krawarn / 144 Ew, 28 H  
NSDAP: Preussisch Krawarn, Krsltg Ratibor  
Perf, Gut Stolzmuß 5 km / Preuß. Krawarn 1,5 km

**Ambach**, Gem, Kr Groß Strehlitz, 25 km, P Gogolin OS, mit  
Ortsteilen Oberhöfe, Waldrode, Petersfelde, Bärter  
Teichäder, Waldmühle, Mühlengrund, Alte F, Ambache  
Wald  
920 Ew, 204 H, 1022 ha, 4 GR, WM Johann Lipka  
Gogolin 317 (öffentlich)  
NSDAP: OG Ambach, Krsltg Groß Strehlitz  
GR, JW, BerfW, LKA Groß Strehlitz / Rgbz, LG, ArbG  
Oppeln / ArbW Oppeln, R Krappitz / AG BerjW Ratibor /  
BerjW Gleiwitz / StW Buchenhöh / SchG Ambach / Gend Odbertal  
Perf, Gut Odbertal 5,7 km / Odbertal 5,7 km  
Vorhanden: EL, 1 Volksch, 1 HZ.-Heim

**Ambacher Wald**, Ortsteil, Gem Ambach, Kr Groß Strehlitz  
P Gogolin / 3 Ew, 1 H  
NSDAP: OG Ambach, Krsltg Groß Strehlitz  
Perf, Gut Odbertal 5 km / Odbertal 5 km

**Am Berge**, Kr Gleiwitz-Land, ist als Ortsteil in der Gem  
Neubersdorf aufgegangen, wird nicht mehr getrennt geführt

**Am Bujch**, Ortsteil, Gem Ebersheide, Kr Gleiwitz-Land,  
P Ebersheide über Peiskretscham / 45 Ew, 8 H  
NSDAP: OG Horneck, Krsltg Gleiwitz  
Perf, Gut Hornek 6,5 km / Langendorf 3,5 km

**Amerika**, Kol, Kr Oppeln, aufgegangen in der Gem Döbern,  
wird nicht mehr getrennt geführt.

**Amerika**, Kol, Gem Alt-Dubensko, Kr Rybnik, P Dubensko /  
246 Ew, 62 H  
NSDAP: OG Dubensko, Krsltg Rybnik  
Perf Dubensko-Grube 2 km, Gut Czermionka 3 km /  
Czuchnow 1,8 km, Dubensko-Grube 2 km

**Ammern OS**, Gem, Kr Rosenberg OS, 18 km, P Ammern OS  
mit Ortsteilen Nabelsdorf, Ellguth, Bollendorf, Klein Ell-  
guth, Mühlengrund, F Birkenharf, F Waldhof, F Teufels-  
mühle, Erzgruben, Grenzhäuser, Waldhof, Bauermühle  
Merskmühle, Wilhelmmühle, Valentin-Bengel-Mühle  
Benzschmühle, Paul-Bengel-Mühle, Tannenhöhe, Kolpritz  
Eichenau, Wolfgrund, Bw Separation, Bw Bollendorf  
2595 Ew, 508 H, 5216 ha, 8 GR, WM Alois Schreiber,  
Ammern OS 32  
NSDAP: OG Ammern, Krsltg Rosenberg OS  
GR, JW, AG, BerfW, LKA Rosenberg OS / Rgbz, LG  
BerjW Oppeln / ArbW Kreuzburg, R Rosenberg OS /  
ArbG Kreuzburg OS / StW, SchG, Gend Ammern OS  
Perf, Gut Rosenberg OS 18 km / Ammern OS  
Vorhanden: 4 Volksch, 1 Kindergarten / NN 250 m

**Am Walde**, Ortsteil, Gem Poppelau, Kr Oppeln, P Poppelau,  
R Oppeln / 865 Ew, 172 H  
NSDAP: OG Poppelau, Krsltg Oppeln  
Perf, Gut Poppelau 4 km / Stoberan 8 km /  
NN 140 m

## Am Walbrand — Antonien

- Am Walbrand**, Kol, Gem Alt Baudendorf, Kr Oppeln,  
P Pobewils / 153 Ew, 46 H  
NSDAP: OG Alt Baudendorf, Krsltg Oppeln  
Perf, Gut Pobewils 1 km / Inau 4 km / NN 187 m
- An der Kirche**, Kol, SGem Mierzencice, Kr Zawiercie, P Mierzencice  
NSDAP: OG Poremba, Krsltg Zawiercie  
Perf, Gut Bendzin 22 km / Siewierz 9 km
- Andreashof**, Bw, Gem Erlenbusch, Kr Groß Strehlitz, P Bw  
Andreashof über Groß Strehlitz / 134 Ew, 28 H  
NSDAP: OG Erlenbusch, Krsltg Groß Strehlitz  
Perf, Gut Groß Strehlitz 4,5 km / Andreashof 0,5 km / NN 285 m
- Andreashütte**, Gem, Kr Groß Strehlitz, 20 km, P Andreashütte OS, mit Ortsteile: Eshorst, Schwarzweg, Fichte, Philipps  
4500 Ew, 1130 H, 945 ha, 8 GR, BM Max Wischniowski, Andreashütte 37  
NSDAP: OG Andreashütte, Krsltg Groß Strehlitz  
GR, PL, AG, Verfil, LKA Groß Strehlitz / Rgbz, AG, ArbG Oppeln / ArbG Oppeln, N Andreashütte / Verfil Gleiwitz / StA, SchG, Gend Andreashütte / Perf, Gut Andreashütte 0,25 km / Andreashütte (Ortsmitte)  
Vorhanden: Arb, El, 1 Höhere Knaben- und Mädchensch, 1 Volksh, 1 Ländliche Berufsh, 1 HS-Heim / NN 200 m C
- Andreasthal**, Ortsteil, Gem Lissowitz, Kr Lublin, P Lissowitz / 81 Ew, 11 H  
NSDAP: OG Lublinitz-West, Krsltg Lublinitz  
Perf Lipie 1,5 km, Gut Lipie 2 km / Drasin 3 km / NN 249 m
- Andreasville**, Ortsteil, Gem Brune, Kr Kreuzburg, P Jakobsdorf / 41 Ew, 9 H  
NSDAP: OG Jakobsdorf, Krsltg Kreuzburg OS  
Perf, Gut Konstadt 11 km / Brune 11 km
- Andrichau**, Gem, Amtshz Andrichau, Kr Bielitz, 30 km, P Andrichau  
6087 Ew, 1877 H, 857 ha, Andreichau 2  
NSDAP: OG Andrichau, Krsltg Bielitz  
GR, AG, ArbG, Verfil, WKA Bielitz / Rgbz, Verfil Rattowitz / ArbG Bielitz, N Andrichau / PL Madowitz / AG, SchG, Gend Andrichau / Perf, Gut Andrichau  
Vorhanden: El, 1 Volksh, 1 NSB-Kindergarten / NN 333 m C
- Andzielowka**, Ortsteil, Gem Itebna, Kr Teschen, P Itebna / 208 Ew, 43 H  
NSDAP: OG Itebna, Krsltg Teschen  
Perf, Gut Glembe 7 km / Andzielowka / NN 620 m
- Angelikahof**, Dom, Ortsteil, Gem Groß Hofsüh, Kr Ratibor, P Klingebüttel / 30 Ew, 10 H  
NSDAP: OG Groß Hofsüh, Krsltg Ratibor  
Perf Groß Hofsüh 3 km, Gut Groß Hofsüh 1 km
- Angerbach OS**, Gem, Kr Groß Strehlitz, 8 km, P Angerbach über Groß Strehlitz, mit Ortsteil Wiesenmühle  
671 Ew, 128 H, 656 ha, 4 GR, BM Valentin Gamlitz, Groß Strehlitz 437 (öffentlich)  
NSDAP: OG Groß Malsdorf, Krsltg Groß Strehlitz  
GR, PL, AG, Verfil, LKA Groß Strehlitz / Rgbz, AG, ArbG Oppeln / ArbG Oppeln, N Groß Strehlitz / Verfil Gleiwitz / StA, Feuerstein / SchG, Gend Angerbach / Perf, Gut Groß Malsdorf 3 km / Groß Malsdorf 3 km  
Vorhanden: El, 1 Volksh / NN 200 m
- Angersfeld**, Ortsteil, Gem Starenheim, Kr Groß Strehlitz, P Bokwalde OS / 1080 Ew, 256 H  
NSDAP: OG Starenheim, Krsltg Groß Strehlitz  
Perf, Gut Starenheim 2 km, Ramerau 1 km / NN 180 m
- Angersdorf**, Gem, Kr Kreuzburg OS, 22 km, P Angersdorf über Konstadt OS  
519 Ew, 1297 ha, 9 GR, BM Hermann Günther, Stalung 125  
NSDAP: OG Jakobsdorf, Krsltg Kreuzburg OS  
GR, ArbG, PL, ArbG, Verfil, LKA Kreuzburg / Rgbz, AG, Verfil Oppeln / AG Pitschen OS / StA, SchG Angersdorf / Gend Remersdorf / Perf, Gut Pitschen 7 km / Angersdorf  
Vorhanden: El, 1 Volksh
- Anhalt OS**, Gem, Kr Pleß, 28 km, P Anhalt OS, mit Ortsteilen Smarkowitz, Galsch  
1449 Ew, 304 H, 784 ha, BM Paul Berger, Smielin 24  
NSDAP: OG Anhalt, Krsltg Pleß  
GR, PL, AG, Verfil Pleß / Rgbz, Verfil Rattowitz / ArbG Pleß, N Alt Berun / AG, ArbG Gleiwitz / StA, Gend Bendzin OS / SchG Anhalt / LKA Pleß / Perf, Kottow 4 km, Gut Smielin 4 km / Anhalt 1 km  
Vorhanden: 2 Volksh / NN 358 m

- Annahof**, Gem, Kr Falkenberg OS, 11 km, Post Lamsdorf, mit Kol und Sdlg  
806 Ew, 181 H, 615,20 ha, 5 GR, BM Josef Brodtkorb II, Pofthof 07  
NSDAP: OG Annahof, Krsltg Falkenberg OS  
GR, PL, Verfil, LKA Falkenberg / Rgbz, ArbG, Verfil Oppeln / ArbG Oppeln, N Falkenberg / AG Neisse / AG Friedland OS / StA Weidengut / SchG Annahof / Gend Tiliowitz / Perf, Gut Annahof 1 km / Annahof, Dorfmitte  
Vorhanden: El, 1 Volksh, 1 Kindergarten
- Annahof**, Bw, Gem Scharnoff, Kr Groß Strehlitz, P Scharnoff über Groß Strehlitz / 6 Ew, 1 H  
NSDAP: OG Erlenbusch, Krsltg Groß Strehlitz  
Perf, Gut Bergstadt 5 km / Erlenbusch 3 km
- Annahof**, Gem Altschen, Kr Kreuzburg, P Altschen über Kreuzburg / 15 Ew, 3 H  
NSDAP: OG Pitschen, Krsltg Kreuzburg OS  
Perf, Gut Pitschen 4 km / Pitschen 4 km / NN 175 m
- Annahof**, Ortsteil, Gem Krasitzlau, Kr Leobschütz, P Krasitzlau / 140 Ew, 19 H  
NSDAP: OG Nassiedel, Krsltg Leobschütz  
Perf, Gut Nassiedel 2 km / Annahof / NN 250 m
- Annahof**, Sdlg, Gem Kasimir, Kr Leobschütz, P Kasimir / 51 Ew, 9 H  
NSDAP: OG Schönan, Krsltg Leobschütz  
Perf, Gut Oberglogau 8 km / Kasimir 2 km
- Annahof**, P, Gem Arnoldsdorf, Kr Neisse, P Arnoldsdorf über Neustadt OS / 4 Ew, 1 H  
NSDAP: OG Arnoldsdorf, Krsltg Neisse  
Perf, Gut Wildgrund OS 2 km / Wildgrund 1 km / NN 400 m
- Annahof**, Gut, Kr Ratibor, wird nicht mehr getrennt geführt, liegt in der Gemeinde Deutsch Krawarn  
NSDAP: OG Deutsch Krawarn, Krsltg Ratibor
- Annahof**, Dom, Gem Tunskirch, Kr Ratibor, P Tunskirch / 56 Ew, 18 H  
NSDAP: OG Tunskirch, Krsltg Ratibor  
Perf Tunskirch 2 km, Gut 1,8 km / Tunskirch, Ortsmitte / NN 260 m
- Annahof**, P, Gem Schillersdorf, Kr Ratibor, P Schillersdorf / 5 Ew, 2 H  
NSDAP: OG Haatsch, Krsltg Ratibor  
Perf, Gut Rudelswald oder Petershofen 4 km / Petershofen 4 km / NN 120 m
- Annahof**, Bw, Gem Czuchow, Kr Rybnik, P Czerwionka  
NSDAP: OG Czerwionka, Krsltg Rybnik  
Perf Dubenskogrube 2,5 km, Gut Czerwionka 4 km / Gem Czuchow
- Annatal**, Gem, Kr Groß Strehlitz, 12 km, P Annatal über Odertal  
628 Ew, 142 H, 565 ha, 6 GR, BM Josef Matheja, Sankt Annaberg 125 (öffentlich)  
NSDAP: OG Annaberg, Krsltg Groß Strehlitz  
GR, PL, Verfil, LKA Groß Strehlitz / Rgbz, AG, ArbG Oppeln / ArbG Oppeln, N Groß Strehlitz / AG Bergstadt / Verfil Gleiwitz / StA, SchG, Gend Sankt Annaberg / Perf, Gut Odertal 9 km / Sankt Annaberg 2 km  
Vorhanden: El, W, 2 Volksh / NN 295 m
- Annengrund**, Ortsteil, Gem Odertal OS, Kr Groß Strehlitz, P Annengrund über Gogolin OS-Land / 1548 Ew, 385 H  
NSDAP: OG Odertal, Krsltg Groß Strehlitz  
Perf, Gut Odertal OS 2,5 km / Odertal OS 2,5 km NN 190 m
- Annolefie**, Kol, Amtshz Popow, Kr Blachownia OS, P Popow / Gend Zawady / 145 Ew, 34 H  
NSDAP: OG — — — — —, Krsltg Zawiercie  
Perf, Gut Niedzno 7 km / Popow 3 km
- Anselmschacht**, Ortsteil, Steinkohlengrube, Gem Petershofen, Kr Ratibor, P Ludgerstal  
NSDAP: OG Petershofen, Krsltg Ratibor
- Antonien**, Dorf, Amtshz Popow, Kr Blachownia OS, P Popow / Gend Zawady / 95 Ew, 18 H  
NSDAP: OG — — — — —, Krsltg Zawiercie  
Perf, Gut Niedzno 12 km / Popow 8 km
- Antonien**, Kol, Gem Walzen, Kr Neustadt OS, P Walzen / 24 Ew, 6 H  
NSDAP: OG Walzen, Krsltg Neustadt OS  
Perf, Gut Hartenau 6 km / Walzen 1,5 km / NN 185 m



**Antonienhof**, Gem Kottau, Kr Kreuzburg OS, P Kottau  
NSDAP: OG Kottau, Krsltg Kreuzburg OS  
Perf, Gut Kottau 1,4 km

**Antonienhütte**, Gem, Kr Rattowitz, 16 km, P Antonienhütte  
21/787 Ew, 6600 H, 588 ha, 12 GR, WM Georg  
Makler, Kattowitz 5 11 35/36  
NSDAP: OG Antonienhütte-Nord, Antonienhütte-Ost, Antonien-  
hütte-Rathaus, Antonienhütte-Süd, Krsltg Kattowitz  
GR, Rgbz, JZ, LG, ArbG, VerfW, LKA Rattowitz / Rgbz,  
ArbW Rattowitz, R Friedenshütte / StW, SchG, Pol  
Antonienhütte / WKA Rattowitz, Zweigstelle Antonienhütte /  
Perf Neudorf 1,2 km, Gut Antonienhütte 1,2 km  
Antonienhütte  
Vorhanden: Rth, G, El, W, Strb, Mittelsch, 4 Volksch,  
NN 270 m

**Antoniew**, Dorf, Amtsbz Zombkowitz, Kr Bendzin, P Zombko-  
witz / 427 Ew, 114 H  
NSDAP: OG Zombkowitz, Krsltg Bendzin  
Perf, Gut Zombkowitz 3 km / Wojkowice-Rosielne  
5 km

**Antoniew**, Kol, Gem Czarny-Las, Kr Blachownia, Amtsbz  
Czarny-Las, P Kampl, Gend Lgota / 53 Ew, 12 H  
NSDAP: OG Czarny-Las, Krsltg Zawiercie  
Perf, Gut Klobuck 13 km / Kampl 5 km

**Antonow**, Dorf, Amtsbz Przysztajn, Kr Blachownia, P Przysztajn,  
Gend Przysztajn / 305 Ew, 69 H  
NSDAP: OG — — — — —, Krsltg Zawiercie  
Perf, Gut Pantli 6 km / NN 250 m

**Antoschowitz**, Gem, Kr Ratibor, 29 km, P Schillersdorf  
230 Ew, 57 H, 35 ha, 5 GR, WM Anton Mrajet  
NSDAP: OG Koblau, Krsltg Ratibor  
GR, Rgbz, ArbG, VerfW, LKA Ratibor / Rgbz,  
ArbW Ratibor, R Hultschin / JZ, LG, Hultschin /  
StW Schillersdorf / SchG Antoschowitz / Gend Koblau /  
Perf, Gut Ruderswald 3 km / Schillersdorf 6 km  
Vorhanden: El, 1 Volksch / NN 200 m

**Apolda**, Bw, Gem Randsdorf OS, Kr Beuthen-Tarnowitz,  
P Randsdorf über Beuthen OS / 10 Ew, 2 H  
NSDAP: OG Randsdorf, Krsltg Beuthen OS  
Perf, Gut Randsdorf 3 km / Dramatal, Kr Beuthen,  
3,5 km / NN 310 m

**Arnoldsdorf**, Gem, Kr Reisse, 25 km, P Arnoldsdorf über  
Neustadt OS, mit J Annahof, Oberchlesierbaude  
1415 Ew, 425 H, 1123,95 ha, 8 GR, 2 Bg, WM Josef  
Gittsch, Ziegenhals 335  
NSDAP: OG Arnoldsdorf, Krsltg Neisse  
GR, JZ, LG, ArbG, VerfW, LKA Reisse / Rgbz, VerfW  
Oppeln / ArbW Oppeln, R Ziegenhals / StW Ziegenhals /  
StW, SchG, Gend Arnoldsdorf / Perf, Gut Wld-  
grund OS 4 km / Arnoldsdorf  
Vorhanden: El, W, 1 Volksch / NN 330 m

**Arnoldshütte**, Ortsteil, Gem Myslowitz, Kr Rattowitz, P Mys-  
lowitz / 28 Ew, 6 H  
NSDAP: OG Myslowitz-West, Krsltg Kattowitz  
Perf Myslowitz 3,5 km, Gut Myslowitz 3 km /  
Myslowitz 0,5 km / NN 265 m

**Arnsdorf**, Gem, Kr Falkenberg, 16 km, P Arnsdorf OS über  
Oppeln-Land  
296 Ew, 92 H, 509 ha, 6 GR, WM Hermann Peister,  
Schurgast  
NSDAP: OG Hilbersdorf, Krsltg Falkenberg OS  
GR, JZ, VerfW, LKA Falkenberg / Rgbz, ArbG, VerfW  
Oppeln / ArbW Oppeln, R Falkenberg OS / LG Brleg,  
Bz Breslau / LG Löwen i. Schles / StW Hilbersdorf / SchG  
Arnsdorf OS / Gend Schurgast / Perf, Gut Arns-  
dorf OS 0,5 km / Schurgast bzw. Löwen i. Schles je  
4 km  
Vorhanden: El, 1 Volksch / NN 150 m

**Auschwitz**, Gem, Kr Leobschütz, 24 km, P Leobschütz-Land, mit  
Stokhof, G  
273 Ew, 69 H, 265 ha, 6 GR, WM Leopold Eiz,  
Piltich 36 (öffentlich)  
NSDAP: OG Tarkau, Krsltg Leobschütz  
GR, JZ, VerfW, LKA Leobschütz / Rgbz Oppeln / ArbW  
Neustadt OS, R Kaiser / LG, ArbG, VerfW Ratibor / LG  
Kattow / StW, SchG Auschwitz / Gend Piltich / Perf,  
Gut Piltich 3 km / Auschwitz  
Vorhanden: 1 Volksch

**Auendorf**, Gem, Kr Groß Strehlitz, 16,6 km, P Auendorf über  
Stubendorf, Oppeln-Land  
723 Ew, 170 H, 606 ha, 6 GR, WM Paul Korzeniek,  
Stubendorf 149  
NSDAP: OG Stubendorf, Krsltg Groß Strehlitz

GR, JZ, LG, VerfW, LKA Groß Strehlitz / Rgbz, LG,  
ArbG Oppeln / ArbW Oppeln, R Malapane VerfW  
Gleiwitz / StW, Gend Stubendorf / SchG Auendorf /  
Perf, Gut Groß Stein 14 km / Stubendorf 7 km  
Vorhanden: El, 1 Volksch

**Auenfelde**, Gem, Kr Kreuzburg, 19 km, P Witschen  
447 Ew, 103 H, 636 ha, 6 GR, WM Johann Dalibor,  
Auenfelde (öffentlich)  
NSDAP: OG Pitschen, Krsltg Krenzburg OS  
GR, ArbW, JZ, ArbG, VerfW, LKA Kreuzburg / Rgbz,  
LG, VerfW Oppeln / LG, Gend Pitschen StW, SchG  
Auenfelde / Perf, Gut Witschen 3 km / Pitschen 2 km  
Vorhanden: 1 Volksch, 1 Altersheim / NN 200 m

**Auenrode**, Gem, Kr Grottkau, 7,5 km, P Auenrode über Deutsch  
Leippe, mit Kol Klein Guhlau, Waldvorwerk, Alte Mühle,  
Dominium  
441 Ew, 116 H, 1038 ha, 6 GR, 2 Bg, WM Anton  
Christop  
NSDAP: OG Deutsch Leipzig, Krsltg Grottkau  
GR, JZ, LG, VerfW, LKA Grottkau / Rgbz, VerfW  
Oppeln / ArbW Neisse, R Grottkau / LG Brieg / ArbG  
Neisse / StW Auenrode in Deutsch Leipzig / SchG Auenrode /  
Gend Nieder Seifersdorf / Perf, Gut Auenrode 1 km /  
Grottkau 7,5 km  
Vorhanden: 1 Volksch, Brennereisch, 1 Gärtnerei

**Auenwalde**, Gem, Kr Neustadt OS, 18 km, Post Auenwalde  
über Lamsdorf OS  
285 Ew, 71 H, 304 ha, 5 GR, 2 Bg, WM Franz Menzel,  
Jüh 282  
NSDAP: OG Radstein, Krsltg Neustadt OS  
GR, ArbW, JZ, LG, VerfW, LKA Neustadt OS / Rgbz,  
VerfW Oppeln / LG, ArbG Neisse / StW Radstein / SchG  
Auenwalde / Gend Löstal / Perf, Gut 6 km / Ell-  
guth 3 km  
Vorhanden: El, 1 Volksch / NN 215 m

**Auerhof**, Ortsteil, Gem Groß Ochab, Kr Teschen, P Auerhof,  
über Statischau / 26 Ew, 9 H  
NSDAP: OG Kitzschitz, Krsltg Teschen  
Perf Statischau 6,5 km, Drafsendorf 4 km, Gut Statischau  
6,5 km, Prudyna 7 km / Ochab 0,1 km

**Augukenhof**, Bw, Gem Martinau OS, Kr Beuthen-Tarnowitz  
OS, P Martinau OS / 13 Ew, 5 H  
NSDAP: OG Martinau, Krsltg Beuthen OS  
Perf, Gut Klausberg OS 3 km / Martinau 1,5 km /  
NN 268 m

**Augukenhof**, J, Gem Eichenried, Kr Falkenberg OS, P Eichen-  
ried / 4 Ew, 1 H  
NSDAP: OG Eichenried, Krsltg Falkenberg OS  
Perf, Gut Arnsdorf OS 7 km / Borkenhain OS 2 km  
NN 147 m

**Augukenhof**, Jh, Gem Schönfeld, Kr Kreuzburg OS, P Schön-  
feld über Konstadt OS / 3 Ew, 1 H  
NSDAP: OG Schönfeld, Krsltg Kreuzburg OS  
Perf, Gut Konstadt OS 8,7 km / Schönfeld 2,3 km /  
NN 191 m

**Auschwitz**, Gem, Amtsbz, Kr Bielitz, 32 km, P Auschwitz, mit  
Babitz, Birkenau, Brochowitz, Dworn, Kluschnitz,  
Konowitz, Poremba Wielka, Stare Stawy, Wlofenitz und  
Zaborz-Dit  
12 500 Ew, 3125 H, 864 ha, WM Heinrich Gutache,  
Auschwitz 14, 51 und 63  
NSDAP: OG Auschwitz, Krsltg Bielitz  
GR, JZ, VerfW, WKA Bielitz / Rgbz, LG, ArbG, VerfW  
Kattowitz / ArbW Bielitz, R Auschwitz / SchG, Gend Ausch-  
witz / Perf, Gut Auschwitz 2 km / Auschwitz  
Vorhanden: El, 3 Volksch, 1 Schlachthaus / NN 575 m B

**Auschwitz-Bahnhof**, Gem Birkenau, Kr Bielitz, P Birkenau  
NSDAP: OG Birkenau, Krsltg Bielitz

**Autischkau**, Gem, Kr Cosel OS, 18 km, P Autischkau über  
Leobschütz-Land  
897 Ew, 198 H, 970 ha, 5 GR, WM Wilhelm Ciesla  
NSDAP: OG Groß Granden, Krsltg Cosel OS  
GR, JZ, VerfW, LKA Cosel OS / Rgbz Oppeln / ArbW  
Ratibor, R Gnadenfeld / LG, ArbG, VerfW Ratibor /  
LG Gnadenfeld / StW, SchG, Gend Autischkau / Perf,  
Gut Gnadenfeld 4,5 km / Autischkau 0,3 km  
Vorhanden: El, 1 Volksch / NN 230 m



**B**

**Babice**, SGem, Kr Chrzanow, 14 km / P Babice über Trzebinia, mit den Dörfern Babice, Wolencin, Zantowice, Kwaczala, Mentow, Olszyn, Plaza, Pogorzec, Roskocow, Wygieszow, Jagorze, Zrodla, außerdem Ober-Z in Mentow, Gutsverwaltung in Plaza, Pogorzec und Wolencin. Chemische Fabrik Kwaczala, Kaltwerke und Steinbrüche in Plaza, Kaltfor in Pogorzec, Dolomitssteinbrüche in Pogorzec  
12 305 Ew, 2013 H, 9950 ha, BM Georg Ruppel, 2 Babice 3  
NSDAP: OG Chrzanow, Krsltg Chrzanow  
KR, Arh, JH, AG, Berf, Gend, WDR Chrzanow / Rgt, Arh, Berf, Rattowik / St, SchG Babice / 4 Per, Kwaczala 6 km, Gut Chrzanow 14 km / 4 Chrzanow 14 km  
Vorhanden: EI, B, 9 Volksch / NN 200 m

**Babice**, Dorf, SGem Babice, Kr Chrzanow, P Babice über Trzebinia / 881 Ew, 145 H  
NSDAP: OG Chrzanow, Krsltg Chrzanow  
4 Per, Chrzanow 12 km, Kwaczala 6 km, Gut Chrzanow 12 km / 4 Chrzanow 14 km / NN 200 m

**Babinih**, Gem, Kr Lublinik, 24,5 km, P Babinih  
966 Ew, 208 H, 1044 ha, 6 GR, BM Paul Pietrzil, 2 Babinih (öffentlich)  
NSDAP: OG Babinitz, Krsltg Lublinitz  
KR, Arh, JH, AG, Berf, LKR Lublinik / Rgb, AG, Arh, Oppeln / Berf, Rattowik / St, Lublinitz / SchG Paar / Gend Ludwigsthal / 4 Per, Gut Paar 1 km / 4 Babinih Post

**Babishom**, Ortsteil, Gem Pruchna, Kr Teschen, P Pruchna, Kr Teschen / 115 Ew, 28 H  
NSDAP: OG Groß Kuntschitz, Krsltg Teschen  
4 Per, Pruchna 2,5 km, Gut Pruchna 1,5 km / 4 Pruchna 0,5 km / NN 265 m

**Babitz**, Gem, Amtsbez. Aufschwitz, Kr Bielitz, 36 km, P Neu Berun  
2260 Ew, 565 H, 720 ha, BM: KR in Aufschwitz, 2 Aufschwitz 14  
NSDAP: OG Birkenau, Krsltg Bielitz  
KR, JH, Berf, St, WDR Bielitz / Rgb, AG, Arh, Berf, Rattowik / Arh, Bielitz, R Aufschwitz / AG, Gend Aufschwitz / SchG Babitz / 4 Per, Gut Aufschwitz 2 km / 4 Aufschwitz, Bahnhof 2 km  
Vorhanden: 1 Volksch

**Babitz**, Gem, Kr Leobischütz, 8 km, P Babitz über Leobischütz  
850 Ew, 186 H, 812 ha, 6 GR, BM Josef Mende, 2 Babitz 155  
NSDAP: OG Wernersdorf, Krsltg Leobischütz  
KR, JH, AG, Berf, LKR Leobischütz / Rgb, Oppeln / Arh, Neustadt, R Leobischütz / AG, Arh, Berf, Rattowik / St, SchG Babitz / Gend Hohnsdorf / 4 Per, Gut Wernersdorf 5 km / 4 Wernersdorf 3 km  
Vorhanden: 1 Volksch

**Babitz**, Kr Ratibor, Kol, ist geteilt worden und zum Teil an Buchenau, zum Teil an Jungstirben angegliedert worden. Die Kol Babitz besteht also nicht mehr

**Bacholin**, Ansdlg, Dorf Siewierz, SGem Siewierz, Kr Zawiercie, P Siewierz über Bendzin OS  
NSDAP: OG Poremba, Krsltg Zawiercie  
4 Per, Gut Zawiercie 15 km / 4 Siewierz / NN 308 m

**Bachheiden**, Gem, Kr Lublinik, 25 km, P Bockwalde  
653 Ew, 159 H, 632,70 ha, 6 GR, BM Valentin Odmann, 2 Guttentag 307 (öffentlich)  
NSDAP: OG Bachheiden, Krsltg Lublinitz  
KR, Berf, LKR Lublinitz / Rgb, AG, Arh, Berf, Oppeln / Arh, Kreuzburg, R Guttentag / JH, AG Guttentag / St, Ellguth-Guttentag / SchG, Gend Bachheiden / 4 Per, Gut Bachheiden 1 km  
Vorhanden: 1 Volksch

**Bachmühle**, Ortsteil, Gem Bildengrund, Kr Gleiwitz-Land, P Bachmühle über Gleiwitz 2 / 42 Ew, 10 H  
NSDAP: OG Bildengrund, Krsltg Gleiwitz  
4 Per, Bachmühle, Bedarfshaltstelle 1,5 km, Gut Bildengrund 1,5 km / 4 Bildengrund, Poststelle 1 am Ring, 1,5 km

**Bachowice**, Gem, Amtsbez. Zator, Kr Bielitz, 61 km, P Spyttkowik  
1860 Ew, 435 H, 1100 ha  
NSDAP: OG Spyttkowitz, Krsltg Bielitz

KR, AG, Arh, Berf, WDR Bielitz / Rgb, Berf, Rattowik / Arh, Bielitz, R Aufschwitz / JH, Radowik / AG, SchG Zator / Gend Spyttkowice / 4 Per, Gut Spyttkowice 6 km  
Vorhanden: 2 Volksch / NN 352 m C

**Bachweiler**, Gem, Kr Gleiwitz-Land, 15 km, P Bachweiler über Gleiwitz 2, mit Ortsteil Schönitz  
421 Ew, 100 H, 448,83 ha 4 GR, BM Nikolaus Blach, 2 Peistretscham 247 (öffentlich)  
NSDAP: OG Gutenquell, Krsltg Gleiwitz  
KR, JH, AG, Arh, Berf, Berf, LKR Gleiwitz / Rgb, Rattowik / Arh, Gleiwitz, R Peistretscham / AG, St, Peistretscham / SchG Bachweiler / Gend Dramastein / 4 Per, Gut Peistretscham 4 km / 4 Bachweiler  
Vorhanden: 1 Volksch

**Bachweiler**, Ortsteil, Gem Ratiborhammer, Kr Ratibor, P Ratiborhammer / 739 Ew, 211 H  
NSDAP: OG Ratiborhammer, Krsltg Ratibor  
4 Per, Gut Ratiborhammer 1,5 km / 4 Ratibor 18 km / NN 180 m

**Badenau**, Gem, Kr Leobischütz, 4 km, P Badenau, mit Bedenmühle und Pohlenmühle  
1093 Ew, 293 H, 1511 ha, 6 GR, BM Josef Heinelt, 2 Badenau  
NSDAP: OG Badenau, Krsltg Leobischütz  
KR, JH, AG, Berf, Gend, LKR Leobischütz / Rgb, Oppeln / Arh, Neustadt OS, R Leobischütz / AG, Arh, Berf, Rattowik / St, SchG Badenau / 4 Per, Gut Leobischütz 4 km / 4 Badenau 0,2 km  
Vorhanden: EI, 1 Volksch / NN 215 m

**Badenau-Bedenmühle**, Ortsteil, Gem Badenau, Kr Leobischütz, P Badenau / 5 Ew, 1 H  
NSDAP: OG Badenau, Krsltg Leobischütz  
4 Per, Gut Leobischütz 3 km / 4 Badenau 2 km / NN 220 m

**Bad Gottschalkowitz**, Gem, Kr Pleß, 4 km, P Bad Gottschalkowitz, mit den Ortsteilen: Bor I, Bor II und Borek  
2387 Ew, 560 H, 1600 ha, BM Karl Roemisch, 2 Bad Gottschalkowitz 3  
NSDAP: OG Bad Gottschalkowitz, Krsltg Pleß  
KR, Arh, JH, AG, Berf, LKR Pleß / Rgb, Berf, Rattowik / AG, Arh, Gleiwitz / St, SchG, Gend Bad Gottschalkowitz / 4 Per, Bad Gottschalkowitz 2 km, Gut Pleß 4 km / 4 Bad Gottschalkowitz 1 km  
Vorhanden: 1 Volksch

**Bagna**, Dorf, Amtsbez. Przysztajn, Kr Blachownia, P Przysztajn / 106 Ew, 17 H  
NSDAP: OG Przysztajn, Krsltg Zawiercie  
4 Per, Gut Panti 4 km / NN 247 m

**Bagner-Hof**, Gut, Gem Klein Dhab, Kr Teschen, P Stotischau / 15 Ew, 2 H  
NSDAP: OG Kitschitz, Krsltg Teschen  
4 Per, Stotischau 6,5 km, Drahdendorf 4 km, Gut Stotischau 6,5 km, Pruchna 7 km / 4 Dhab (Gh Stalta) 1 km / NN 280 m

**Bagna**, Kolonie, J, Gem Janow, Kr Rattowik, P Janow OS / 9 Ew, 2 H  
NSDAP: OG Janow-Nickischschacht, Krsltg Rattowik  
4 Per, Gut Bogutajuk 1,5 km / NN 260 m

**Bahnhof St. Leipzig**, Ortsteil, Gem Deutsch Leipzig, Kr Grottkau, Post Deutsch Leipzig / 36 Ew, 9 H  
NSDAP: OG Deutsch Leipe, Krsltg Grottkau  
4 Per, Gut Deutsch Leipzig 1 km / 4 Grottkau 6 km / NN 168 m

**Bhf Moder**, Ortsteil, Gem Moder, Kr Leobischütz OS, P Moder-Bahnhof / 90 Ew, 25 H  
NSDAP: OG Moder, Krsltg Leobischütz  
4 Per, Gut Moder 2 km / 4 Zietenbusch 1,5 km / NN 360 m

**Bahnwärterposten 4 Ehrenforst**, Gem Ehrenforst, Kr Cosel OS, P Bahnwärterposten 4 Ehrenforst / 5 Ew, 1 H  
NSDAP: OG Ehrenforst, Krsltg Cosel OS  
4 Per, Ehrenforst 3 km, Gut Ehrenforst 3,2 km / 4 Postamt Ehrenforst 0,7 km, Bhf Ehrenforst 3,2 km / NN 187 m

**Bahnwärterposten 5 Ehrenforst**, Gem Ehrenforst, Kr Cosel OS, P Bahnwärterposten 5 Ehrenforst / 6 Ew, 1 H  
NSDAP: OG Ehrenforst, Krsltg Cosel OS  
4 Per, Ehrenforst 3 km, Gut Ehrenforst 3,2 km / 4 Postamt Ehrenforst 0,7 km, Bhf Ehrenforst 3,2 km / NN 187 m

**Baingow**, Gem. Kr. Rattowik-Land, 12 km, P. Michalkowik, Kr. Rattowik-Land  
1168 Ew, 290 H, 294,44 ha, 4 GR, WM Paul Jonekef,  
Baingow 230 84

NSDAP: OG Baingow, Krsltg Kattowitz  
GR, Rgbz, LG, AG, UrbG, Verfil, Verfo, WDK Ratto-  
wik / UrbL Rattowik, R. Laurahütte / JWL Laurahütte /  
StM, SchG Baingow / Gend 29, Polizei-Rev., Przelaika /  
Perf. Michalkowik 2,5 km, Gut Laurahütte 3 km /  
Baingow 0,3 km  
Vorhanden: El, W, 1 Volksch, 1 Schachtel / NN 275 m B

**Balin**, Dorf, SGem Trzebinia, Kr. Chrzanow, P. Chrzanow /  
2435 Ew, 666 H

NSDAP: OG Trzebinia, Krsltg Chrzanow  
Perf. Gut Balin 2 km

**Bantau**, Gem. Kr. Kreuzburg, 8 km, P. Bantau OS, mit Wm  
Heinrichslust, Sternberg, Kol. Freienfelde, Dohhammer,  
Ortsteil Schorke-Mühle, Jh. Rasgenau, Ortsteil Saxonia  
1036 Ew, 275 H, 2100 ha, 8 GR, 2 Bg, WM Feindor,  
Bantau 20

NSDAP: OG Bankau, Krsltg Kreuzburg  
GR, UrbL, JWL, AG, UrbG, Verfil, LKA Kreuzburg /  
Rgzb, LG, Verfo, Oppeln / StM, SchG, Gend Bantau OS /  
Perf. Gut Bantau OS 1 km  
Vorhanden: 1 Volksch, 1 MSB-Kindergarten

**Baranowik**, Ortsteil, Gem. Draßendorf, Kr. Bielek, P. Draß-  
endorf / 78 Ew, 18 H

NSDAP: OG Draßendorf, Krsltg Bielek  
Perf. Drogomys 3 km, Gut Chybi 8 km / Draßen-  
dorf 1 km / NN 164 m

**Baranowik**, Gem. Kr. Rybnik, 15 km, P. Sohrau, Kr. Rybnik,  
mit Dominium und Mühle, Ortsteile Podlesie, Schesow  
750 Ew, 158 H, 1238,85 ha, WM Roman Gromniha

NSDAP: OG Sohrau, Krsltg Rybnik  
GR, UrbL, JWL, AG, Verfil, LKA Rybnik / Rgzb,  
Verfo, Rattowik / AG, Gend Sohrau, StM, SchG Bara-  
nowik / Perf. Gut Baranowik 1,5 km / Baranowik  
1,5 km  
Vorhanden: El, 1 Volksch, 1 Gärtnerei / NN 338 m

**Baranowizna**, Ans, SGem Poraj, Kr. Zawiercie, P. Poraj, Dorf  
Ostrow / 7 Ew, 1 H

NSDAP: OG Poraj, Krsltg Zawiercie  
Perf. Gut Poraj 7 km

**Bargin**, Dorf, Amtshz. Kamienica-Polska, Kr. Blachownia OS,  
P. Polnisch Kaminitz / Gend Kamienica-Polska / 519 Ew,  
131 H

NSDAP: OG Huta-Stara, Krsltg Zawiercie  
Perf. Gut Poraj 9 km

**Barthausen**, Ortsteil, Gem. Nassadel, Kr. Kreuzburg OS,  
P. Nassadel, Kreuzburg-Land / 106 Ew, 26 H

NSDAP: OG Nassadel, Krsltg Kreuzburg OS  
Perf. Gut Pitschen 10,5 km / Kirch Linden 6 km /  
NN 200 m

**Barwinet**, Kol. Gem. Czuchow, Kr. Rybnik, P. Czerwionka

NSDAP: OG Czerwionka, Krsltg Rybnik  
Perf. Dubenszogaube 2,5 km, Gut Czerwionka 4 km /  
Gem. Czuchow

**Bahdorf Ost**, Gem. Kr. Bielek, 4 km, P. Bahdorf Ost,  
Kr. Bielek

7400 Ew, 2200 H, 1057 ha, WM Oswald Rost,  
Bahdorf 20 20  
NSDAP: OG Batzdorf, Krsltg Bielek  
GR, UrbL, JWL, LG, AG, UrbG, Verfil, Gend, LKA  
Bielek / Rgzb, Verfo, Rattowik / SchG Bahdorf Ost /  
Perf. Bahdorf 0,5 km, Gut Biala 2 km / Bahdorf-  
Ost, Ortsmitte  
Vorhanden: 2 Volksch / NN 360 m

**Bahdorf West**, Gem. Kr. Bielek, 4 km, P. Bahdorf Ost,  
Kr. Bielek

1239 Ew, 344 H, 434 ha, WM Hans Gura, Bahdorf  
W 14 86  
NSDAP: OG Matzdorf, Krsltg Bielek  
GR, UrbL, JWL, LG, AG, UrbG, Verfil, StM, Gend, WDK  
Bielek / Rgzb, Verfo, Rattowik / SchG Bahdorf West /  
Perf. Bahdorf West 0,5 km, Gut Bielek 4 km / Bah-  
dorf West, Ortsmitte  
Vorhanden: 1 Volksch, 1 Gemeindegasth / NN 350 m

**Baude**, Gem. Kr. Neisse, 12 km, P. Baude über Neisse  
505 Ew, 129 H, 857 ha, 5 GR, WM Josef Kunert,  
Baude (öffentlich)

NSDAP: OG Tannenberg, Krsltg Neisse

GR, UrbL, JWL, LG, AG, Verfil, LKA Neisse /  
Rgzb, Verfo, Oppeln / StM, Gend Kallau, Kr. Neisse /  
SchG Baude / Perf. Gut Baude-Tannenberg (Neisser  
Kreisbahn) 1 km / Grunau 3,5 km  
Vorhanden: Volksch / NN 220 m

**Bauerngrund**, Gem. Kr. Falkenberg OS, 27 km, P. Heinrichs-  
hof 221 Ew, 46 H, 350 ha, 4 GR, WM Johann Gaier,  
Friedland 58

NSDAP: OG Erlenburg, Krsltg Falkenberg OS  
GR, JWL, Verfil, LKA Falkenberg OS / Rgzb, UrbG,  
Verfo, Oppeln / UrbL Oppeln, R. Falkenberg OS / LG  
Neisse / AG, Gend Friedland OS / StM Erlenburg / SchG  
Bauerngrund / Perf. Gut Lamsdorf 14 km / Heinrichs-  
hof 2 km  
Vorhanden: 1 Volksch

**Bauerwik**, Stadt, Kr. Leobischütz, 14 km, P. Bauerwik OS  
4187 Ew, 1109 H, 2419,14 ha, 8 RSt, 2 Bg, WM Paul  
Lindner, Bauerwik 210

NSDAP: OG Bauerwik, Krsltg Leobischütz  
GR, JWL, Verfil, LKA Leobischütz / Rgzb Oppeln / UrbL  
Neustadt, R. Leobischütz / LG, UrbG, Verfo, Raitbor / AG,  
StM, SchG, Gend Bauerwik / Perf. Bauerwik 0,6 km,  
Gut 0,7 km  
Vorhanden: El, Gas, Volksch, 1 Frauenhospital / NN 261 m C

**Baumgarten**, Gem. Kr. Falkenberg OS, 3,5 km, P. Baum-  
garten über Falkenberg

497 Ew, 122 H, 600 ha, 3 GR, WM Karl Appel  
NSDAP: OG Baumgarten, Krsltg Falkenberg OS  
GR, JWL, AG, Verfil, Gend, LKA Falkenberg OS / Rgzb,  
UrbG, Verfo, Oppeln / UrbL Oppeln, R. Falkenberg OS /  
LG Neisse / StM, SchG Baumgarten / Perf. Baume-  
garten 0,4 km, Gut Falkenberg OS 3,5 km / Falkenberg  
Vorhanden: 2 Volksch

**Baumgarten**, Gem. Kr. Kreuzburg OS, 14 km, P. Kreuz-  
burg OS-Land, mit Ortsteil Langwiese

330 Ew, 75 H, 975 ha, 5 GR, 2 Bg, WM Christian  
Praisner, Pitschen 177  
NSDAP: OG Kochelsdorf, Krsltg Kreuzburg OS  
GR, UrbL, JWL, UrbG, Verfil, LKA Kreuzburg OS / Rgzb,  
LG, Verfo, Oppeln / AG, Gend Pitschen / StM, SchG  
Wilmsdorf / Perf. Gut Bisdorf-Eichborn 3 km /  
Baumgarten 0,5 km  
Vorhanden: El, 1 MSB-Kindergarten, 1 MSB-Schwester-  
station

**Baumgarten**, Gem. Amtshz. Stotischau, Kr. Teschen, 18 km,  
P. Stotischau

1155 Ew, 134 H, 1287 ha, WM: KR Paul Roziar  
NSDAP: OG Haslach, Krsltg Teschen  
GR, JWL, LG, UrbG, Verfil, StM, WDK Teschen / Rgzb,  
Verfo, Rattowik / UrbL Teschen, R. Stotischau / AG, Gend  
Stotischau / SchG Baumgarten / Perf. Gut Stotischau  
5,5 km  
Vorhanden: El, Volksch, Staatl. Gutsverwaltung /  
NN 285 m

**Bauschdorf**, Gem. Kr. Falkenberg OS, 22 km, P. Lamsdorf-  
Land, mit Gut

335 Ew, 76 H, 533 ha, 6 GR, WM Paul Rapp,  
Bauschdorf (öffentlich)  
NSDAP: OG Weidengut, Krsltg Falkenberg OS  
GR, JWL, Verfil, LKA Falkenberg OS / Rgzb, UrbG,  
Verfo, Oppeln / UrbL Oppeln, R. Falkenberg OS / LG  
Neisse / AG Friedland OS / StM Mückdorf in Bauschdorf /  
SchG Bauschdorf / Gend Lamsdorf / Perf. Bauschdorf  
1 km, Gut Lamsdorf OS 3,5 km / Lamsdorf OS 3,5 km  
Vorhanden: 1 Volksch / NN 172 m

**Bazanowik**, Gem. Kr. Teschen, 6 km, P. Teschen

659 Ew, 146 H, 381 ha, WM Johann Wallach  
NSDAP: OG Gumna, Krsltg Teschen  
GR, UrbL, JWL, LG, AG, UrbG, Verfil, StM, LKA  
Teschen / Rgzb, Verfo, Rattowik / SchG Bazanowik / Gend  
Gollechau / Perf. Bazanowik 1 km, Gut Gollechau 6 km  
Vorhanden: 2 Volksch / NN 274 m

**Beatenhoff**, Kol. Gem. Alt Grottkau, Kr. Grottkau, P. Alt Grottkau  
/ 142 Ew, 36 H

NSDAP: OG Klein Neudorf, Krsltg Grottkau  
Perf. Gut Alt Grottkau 2 km / Grottkau 5 km /  
NN 178 m

**Bechau**, Gem. Kr. Neisse, 13 km, P. Bechau über Neisse, mit  
Bechau, Frankenfelde, Gut und Ost Rottwik

419 Ew, 89 H, 1674,38 ha, 5 GR, WM Günther,  
Frankenfelde 77  
NSDAP: OG Bechau, Krsltg Neisse  
GR, UrbL, JWL, LG, AG, UrbG, Verfil, LKA Neisse /  
Rgzb, Verfo, Oppeln / StM Nomag / SchG, Gend Bechau /  
Perf. Gut Böseldorf 6 km / Bechau 1 km  
Vorhanden: El, 1 Volksch, 1 Gärtnerei / NN 240 m

## Beigwitz — Berndau

- Beigwitz**, Gem, Ar Neisse, 7,5 km, P Bösdorf  
168 Ew, 36 H, 346 ha, 5 GR, WM Alber, S Bös-  
dorf 45 (Poststelle Beigwitz)  
NSDAP: OG Reinsdorf, Krsltg Neisse  
GR, Arbl, ZW, LG, AG, UrbG, Verfl, Verfo, LKA Neisse /  
Rghz, Verfo, Oppeln / StL Bösdorf / SchG Beigwitz /  
Gend Reinsdorf / Pers, Güte Bösdorf 2 km / Franz-  
dorf 2 km  
Vorhanden: EL, 1 Volksch
- Beihof**, Ww, Gem Kostau, Ar Kreuzburg OS, P Kostau /  
12 Ew, 3 H  
NSDAP: OG Kostau, Krsltg Kreuzburg OS  
Pers, Güte Kostau 1 km
- Belgradhof**, Gut, Gem Albersdorf, Ar Teschen, P Steinau /  
34 Ew, 6 H  
NSDAP: OG Kotzobends, Krsltg Teschen  
Pers, Güte Albersdorf 2 km / Stanislawitz 4 km /  
NN 480 m
- Bell**, Gem, Ar Rybnik, 13 km, P Czerwionka über Rybnik  
3500 Ew, 5 GR, 2 Bg, WM Langer, S Czerwionka 51  
NSDAP: OG Belk, Krsltg Rybnik  
GR, Arbl, ZW, LG, AG, UrbG, Verfl, Verfo, LKA Rybnik / Rghz,  
Verfo, Ratowitz / LG Ratibor / StL, SchG, Gend Bell /  
Pers, Güte Czerwionka 4 km / Bell  
Vorhanden: Arh, EL, W, Strb, Volksch, Dom, Gärtnerei,  
Mühle, Brennerei
- Bellowitz**, Kol, Gem Leszczyn, Ar Rybnik, P Eggersfeld /  
416 Ew, 75 H  
NSDAP: OG Leszczyn, Krsltg Rybnik  
Pers, Güte Eggersfeld 1 km / Orzegendza-Nichten-  
berg 2 km / NN 236 m
- Belschnitz**, Gem, Ar Ratibor, 1 km, Post Rogau über Ratibor,  
mit Kol Gruttschreiber  
763 Ew, 170 H, 549 ha, 7 GR, WM Stanislaus Pasok,  
S Rogau (öffentlich)  
NSDAP: OG Rogau, Krsltg Ratibor  
GR, ZW, LG, AG, UrbG, Verfl, Verfo, LKA Ratibor / Rghz,  
Oppeln / Arbl Ratibor, N Lubom / StL, Gend  
Rogau / SchG Belschnitz / Pers, Güte Belschnitz 0,5 km /  
Belschnitz 0,1 km  
Vorhanden: EL, 1 Volksch / NN 200 m
- Bendusch**, Dorf, Gem Pincznce, Ar Zawiercie, P Myszkow,  
mit Dom Bendusch und Granulka / 1256 Ew, 268 H  
NSDAP: OG Poremba, Krsltg Zawiercie  
Pers, Güte Myszkow 3 km / Siewierz 10 km
- Bendzin OS**, Stadt, Ar Bendzin, P Bendzin OS, mit Gut  
Cichow, Imperialmühle, Mühle Klapcia  
52743 Ew, 15000 H, 1558 ha, 10 RS, WM Rowohl  
NSDAP: OG Bendzin, Krsltg Bendzin  
GR, ZW, LG, Verfl, StL, SchG, Gend Bendzin / Rghz,  
UrbG, Verfo, Ratowitz / Arbl Sosnowitz, N Bendzin /  
LG Beuthen / WKA Sosnowitz, N Bendzin / Pers  
Bendzin-Stadt 0,5 km, Güte Bendzin-Land 2,5 km /  
Bendzin 1 km  
Vorhanden: Arh, EL, W, Strb, 6 Volksch, Badeanstalt,  
Schlachthaus, Altersheim, Irrenanstalt
- Beneschau**, Gem, Ar Ratibor, 25 km, P Beneschau über Ratibor,  
mit Gut Morawekhof  
1965 Ew, 518 H, 1100 ha, 5 GR, WM Karl Pawlik,  
S Beneschau (öffentlich)  
NSDAP: OG Beneschau, Krsltg Ratibor  
GR, LG, UrbG, Verfl, Verfo, LKA Ratibor / Rghz  
Oppeln / Arbl Ratibor, N Hultschin / ZW, LG Hultschin /  
StL, SchG Beneschau / Gend Deutsch Krawarn / Pers,  
Güte Beneschau 0,5 km / Beneschau  
Vorhanden: 1 Volksch / NN 237 m
- Benjaminsthal**, Ortsteil, Gem Gattersdorf, Ar Kreuzburg OS,  
P Gattersdorf / 66 Ew, 14 H  
NSDAP: OG Nieder Kunzendorf, Krsltg Kreuzburg OS  
Pers, Güte Schönwald 3 km / Gattersdorf 1,5 km /  
NN 157 m
- Bertholdsdorf**, Ortsteil, Gem Gogolin, Ar Groß Strehlitz,  
P Gogolin / 240 Ew, 48 H  
NSDAP: OG Gogolin-Bertholdsdorf, Krsltg Groß Strehlitz  
Pers, Güte Gogolin 2,3 km / Gogolin 1 km / NN 197 m
- Berendorf**, Gem, Ar Ratibor 10 km, P Berendorf  
1727 Ew, 466 H, 1411 ha, 5 GR, WM Alfred Gogmann,  
S Kreuzenort 54  
NSDAP: OG Tunsdorf, Krsltg Ratibor

GR, ZW, LG, AG, UrbG, Verfl, Verfo, LKA Ratibor /  
Rghz, Oppeln / Arbl Ratibor, N Kranzfeld / StL, SchG  
Berendorf / Gend Tunsdorf / Pers, Güte Tunsdorf 4 km /  
Berendorf  
Vorhanden: EL, 1 Volksch, 1 Kleinfinderch, 1 Ländliche  
Berufsch / NN 186 m

**Bergdorf**, Gem, Ar Oppeln, 20 km, P Bergdorf OS üb. Oppeln  
1279 Ew, 345 H, 1195 ha, 6 GR, WM Theofil Matbach,  
S Kranzfeld 34 (öffentlich)  
NSDAP: OG Bergdorf, Krsltg Oppeln  
GR, Rghz, ZW, LG, AG, UrbG, Verfl, Verfo, LKA  
Oppeln / Arbl Oppeln, N Malapane / StL, SchG Berg-  
dorf / Gend Schulenburg / Pers, Güte Tarnau 8 km /  
Bergdorf  
Vorhanden: Volksch, NSB-Kindergarten / NN 190 m

**Berghof**, Ww, Gem Babinitz, Ar Lubinitz, P Babinitz /  
10 Ew, 3 H  
NSDAP: OG Babinitz, Krsltg Lubinitz  
Pers, Güte Psaar 2,5 km / Bukowicz 1,5 km

**Berghöhe**, Ortsteil, Gem Weißach, Ar Grottkau, P Ottmachau-  
Land / 38 Ew, 8 H  
NSDAP: OG Lindenau, Krsltg Grottkau  
Pers, Güte Mühlrain 4 km / Johndorf 1 km

**Bergkirch**, Gem, Ar Ratibor, 14 km, P Bergkirch über Ratibor,  
mit Dom Bergkirch und Bergkirch II  
954 Ew, 242 H, 772 ha, 5 GR, WM Heinrich Kulch,  
S Lubowitz 36  
NSDAP: OG Lubowitz, Krsltg Ratibor  
GR, Arbl, ZW, LG, AG, UrbG, Verfl, Verfo, LKA  
Ratibor / Rghz Oppeln / StL, SchG Bergkirch / Gend  
Lubowitz / Pers, Güte Buchenau 8 km / Bergkirch 0,6 km  
Vorhanden: EL, 1 Volksch, NSB-Kindergarten / NN 244 m

**Bergkirch II**, Ortsteil, Gem Bergkirch, Ar Ratibor, P Berg-  
kirch über Ratibor / 279 Ew, 68 H  
NSDAP: OG Lubowitz, Krsltg Ratibor  
Pers, Güte Ratiborhammer 7 km, Güte Ratiborhammer 8 km /  
Bergkirch und Gregorsdorf je 2,5 km

**Bergmühle**, Ortsteil, Gem Altstett, Ar Leobschütz, P Altstett /  
9 Ew, 2 H  
NSDAP: OG Altstett, Krsltg Leobschütz  
Pers, Güte Altstett 1,5 km / Altstett 0,1 km

**Bergschäuferei**, Ww, Gem Wieshuben, Ar Gleiwitz-Land, P Wies-  
huben über Gleiwitz 2 / 11 Ew, 2 H  
NSDAP: OG Kieferstädtel, Krsltg Gleiwitz  
Pers, Güte Gleiwitz 13 km, Güte Gleiwitz 14 km / Kiefer-  
städtel 1,5 km

**Bergstadt**, Stadt, Ar Groß Strehlitz, 18 km, P Bergstadt OS,  
mit Schönmühle, Schönblick und Randhof  
3323 Ew, 702 H, 1448 ha, 8 RS, WM Bertr. Adolf-  
Neugebauer, S Bergstadt 124  
NSDAP: OG Bergstadt, Krsltg Groß Strehlitz  
GR, ZW, Verfl, LKA Groß Strehlitz / Rghz, LG, UrbG  
Oppeln / Arbl Oppeln, N Groß Strehlitz / AG, StL, SchG,  
Gend Bergstadt / Verfo, Gleiwitz / Pers, Güte Berg-  
stadt-St. Annaberg 1 km / Bergstadt  
Vorhanden: Arh, EL, W, Volksch / NN 200 m

**Bergwalde**, Gem, Ar Ratibor, 28 km, P Bergwalde über  
Gleiwitz 2, mit Dom Weißhof  
800 Ew, 170 H, 403 ha, 4 GR, WM Franz Mainka  
NSDAP: OG Groß Rauden, Krsltg Ratibor  
GR, ZW, LG, AG, UrbG, Verfl, Verfo, LKA Ratibor /  
Rghz Oppeln / Arbl Ratibor, N Ratiborhammer / StL,  
Gend Groß Rauden / SchG Bergwalde / Pers, Güte Groß  
Rauden (Kleinb) 5 km, Marzdorf (Reichsb) 23 km / Güte  
Ratiborhammer 15 km / Groß Rauden 5 km  
Vorhanden: 1 Schule, 1 Kindergarten

**Bergvorwerk**, Ortsteil, Gem Rasimir, Ar Leobschütz, P Schönau  
121 Ew, 21 H  
NSDAP: OG Schönau, Krsltg Leobschütz  
Pers, Güte Oberglogau 5 km / Rasimir-Bergvorwerk  
2 km

**Berndau**, Gem, Ar Leobschütz, 11 km, P Kittelsdorf  
174 Ew, 34 H, 217 ha, 5 GR, WM Franz Reichel,  
S Groß Berndau (Leisniz 25), Klein Berndau (Leisniz 17)  
NSDAP: OG Schönau, Krsltg Leobschütz  
GR, ZW, LG, Verfl, LKA, WKA Leobschütz / Rghz  
Oppeln / Arbl Neustadt, N Leobschütz / LG, UrbG, Verfo,  
Ratibor / StL Rasimir / SchG Berndau / Gend Leisniz /  
Pers, Güte Steubendorf 5 km, Güte Leobschütz 11 km /  
Klein Berndau 1,5 km  
Vorhanden: 1 Volksch, 1 Mühle

**Vertheßschüh**, Gem. Kr Kreuzburg OS, 10 km, P Schmarbt  
207 Cw, 47 H, 1216 ha, 5 GR, WM Gottlob Karwath,  
Konstadt 101 (öffentlich)  
NSDAP: OG Nieder Schmarbt, Krsltg Kreuzburg OS  
KR, ArbW, JW, LG, AG, UrbG, VerfW, LKA Kreuzburg /  
RgBz, LG, VerfoW Oppeln / StW Schmarbt / SchG Vertheß-  
schüh / Gend Stalung / PerJ, GüT Schmarbt 3,5 km  
Vorhanden: 1 Volkssch

**Westwin**, Gem. Kr Bielitz, 13 km, P Westwin  
2986 Cw, 738 H, 1356 ha, WM Dettinghaus, West-  
win 1  
NSDAP: OG Westwin, Krsltg Bielitz  
KR, ArbW, JW, LG, AG, UrbG, VerfW, StW, ADA Bielitz /  
RgBz, VerfoW Kattowitz / SchG, Gend Westwin / PerJ,  
GüT Tschadowitz 3 km / Westwin (Ortsmitte)  
Vorhanden: 1 Volkssch / NN 314 m

**Westwinka**, Gem. Kr Bielitz, 13 km, P Westwin  
1244 Cw, 267 H, 728 ha, WM Dettinghaus, Westwin 1  
NSDAP: OG Kaniow, Krsltg Bielitz  
KR, ArbW, JW, LG, AG, UrbG, VerfW, StW, ADA Bielitz /  
RgBz, VerfoW Kattowitz / SchG, Gend Westwin / PerJ,  
GüT Dzielitz 5 km / Westwin 3 km / NN 309 m

**Beuthen OS**, Stadt, Kr Beuthen OS, P Beuthen OS  
100 842 Cw, 28 680 H, 3026,01 ha, 24 RH, WM Walther-  
Schmiebing, Beuthen 3301  
NSDAP: OG Beuthen-Bismarck, -Braunauer Platz, -Elsterberg,  
-Goethepark, -Großfeld, -Günther Wolf, -Kleinfeld, -Kur-  
fürst, -Moltkeplatz, -Nord, -Reden, -Ring, -Rossberg, -Süd,  
-Stadion, -Stadtpark, -Stadtwald, -Wilhelmsplatz. Krsltg  
Beuthen OS  
KR, ArbW, JW, LG, AG, UrbG, VerfW, StW, SchG,  
Gend, ADA Beuthen OS / RgBz Kattowitz / VerfoW  
Gleimitz OS / PerJ, GüT Beuthen OS 1 km /  
Beuthen OS  
Vorhanden: Krh, Gas, El, W, Strb, 21 Volkssch, 2 Mittelsch,  
4 Obersch, 1 Gymnasium, Staatsbauisch, Hochsch für Lehrer-  
bildung / NN 290 m B

**Biala**, M, Dorf Boguchwalowice, Gem Mierzencice, Kr  
Zawiercie, P Siewierz  
NSDAP: OG Poremba, Krsltg Zawiercie  
PerJ, GüT Bendzin etwa 20 km / Siewierz etwa 5 km

**Biadochów**, Ortsteil, mit Wassermühle und Sägewerk, Gem  
Ruptau, Kr Rybnik, P Jastrzemb / 95 Cw, 15 H  
NSDAP: OG Ruptau, Krsltg Rybnik  
PerJ, GüT Sosiental 0,2 km, GüT Ruptau 2 km / Jastrzemb  
2,5 km / NN 290 m

**Biala-Dolina**, Dorf, Amtshz Czarny-Las, Kr Blachownia,  
P Ramyk, Gend Lgota / 661 Cw, 137 H  
NSDAP: OG Czarny-Las, Krsltg Zawiercie  
PerJ, GüT Klobuck 11 km / Ramyk 3 km

**Biala-Gorna**, Dorf, Amtshz Czarny-Las, Kr Blachownia,  
P Ramyk, Gend Lgota / 695 Cw, 125 H  
NSDAP: OG Czarny-Las, Krsltg Zawiercie  
PerJ, GüT Klobuck 11 km / Ramyk 3 km

**Biaszowiz**, Ortsteil, Gem Neu Berun, Kr Pleß, P Neu Berun /  
769 Cw, 174 H  
NSDAP: OG Neu Berun, Krsltg Pleß  
PerJ, GüT Neu Berun 2 km / Neu Berun 2 km /  
NN 240 m

**Bibiella**, Jagdschloß, Gem Brinitz, Kr Tarnowitz, P Georgen-  
berg OS / 42 Cw, 8 H  
NSDAP: OG Georgenberg, Krsltg Tarnowitz  
PerJ, GüT Georgenberg OS 7 km / Groß Jugglin 5 km

**Bibiella**, Ofz, Gem Brinitz, Kr Tarnowitz, P Georgenberg OS  
23 Cw, 5 H  
NSDAP: OG Georgenberg, Krsltg Tarnowitz  
PerJ, GüT Georgenberg OS 7 km / Groß Jugglin 5 km

**Bibiella**, Ortsteil, mit Vorwerk und Schloß, Gem Brinitz,  
P Georgenberg OS / 225 Cw, 53 H  
NSDAP: OG Georgenberg, Krsltg Tarnowitz  
PerJ, GüT Georgenberg OS 9 km / Groß Jugglin 6 km  
NN 294 m

**Bieberstein**, Ortsteil, Gem Hegersfelde, Kr Lublinik, P Rosen-  
berg OS / 58 Cw, 11 H  
NSDAP: OG Breitenmarkt, Krsltg Lublinitz  
PerJ, GüT Breitenmarkt 4,5 km / Breitenmarkt 5 km

**Bielany**, Gem. Kr Bielitz, 27 km, P Bielany über Kenty  
1300 Cw, 280 H, 1290 ha, WM Hans Wndler  
NSDAP: OG Bielany, Krsltg Bielitz  
KR, JW, LG, UrbG, VerfW, Gend, ADA Bielitz / RgBz,  
VerfoW Kattowitz / ArbW Bielitz, R Aufschwitz / AG  
Kenty / SchG Bielany / PerJ, GüT Kenty 6 km /  
Bielany 2 km  
Vorhanden: 1 Volkssch / NN 260 m

**Bielany jazole**, kein amtlicher Begriff, nur ortsübliche Be-  
zeichnung

**Bielau**, Gem. Kr Neisse, 6 km, P Bielau, mit Dom Bielau,  
1157 Cw, 327 H, 646 ha, 8 GR, WM Karl Engel,  
Bielau  
NSDAP: OG Mohrau, Krsltg Neisse  
KR, ArbW, JW, LG, AG, UrbG, VerfW, LKA Neisse /  
RgBz, VerfoW Oppeln / StW, SchG, Gend Bielau / PerJ,  
GüT Bielau 1 km / Kupferhammer 3 km  
Vorhanden: 1 Volkssch

**Bielau**, Gut, Gem Bielau, Kr Neisse, P Bielau / 162 Cw, 48 H  
NSDAP: OG Mohrau, Krsltg Neisse  
PerJ, GüT Bielau 1 km / Kupferhammer 3 km

**Bielau**, Gem. Kr Ratibor, 20 km, P Buslawitz  
476 Cw, 105,60 ha, 4 GR, WM Peter Prochaska,  
Kuchelna 10  
NSDAP: OG Kuchelna, Krsltg Ratibor  
KR, LG, UrbG, VerfW, VerfoW, LKA Ratibor / RgBz  
Oppeln / ArbW Ratibor, R Hultschin / JW, AG Hultschin /  
StW Buslawitz SchG Bielau / Gend Kuchelna / PerJ,  
GüT Kuchelna 5 km / Buslawitz 5 km  
Vorhanden: 1 Volkssch

**Bielau**, Jh, Gem Zawada, Kr Ratibor, P Buslawitz / 5 Cw, 1 H  
NSDAP: OG Sandau, Krsltg Ratibor  
PerJ, GüT Beneschau 5 km / Buslawitz 2,5 km /  
NN 300 m

**Bielitz OS**, Stadt, Kr Bielitz, P Bielitz OS, mit Ortsteilen  
Biala, Alexanderfeld und Kunzendorf  
43 123 Cw, 11 600 H, 3204 ha, 20 RH, WM Krüger,  
Bielitz 1670 bis 1674  
NSDAP: OG Bielitz-Ost, Bielitz-Kunzendorf, Bielitz-Alexander-  
feld, Krsltg Bielitz  
KR, ArbW, JW, LG, AG, UrbG, VerfW, StW, SchG, Pol,  
LKA, ADA Bielitz / RgBz, VerfoW Kattowitz / PerJ,  
GüT Bielitz 0,5 km / Bielitz (Bahnhof und Adolf-  
Hitler-Platz)  
Vorhanden: Krh, Gas, El, W, Strb, Stadttheater, Bade-  
anstalten, Stadtgärtnerei, 13 Volkssch, 1 Mittelsch,  
1 Obersch, 1 Ingenieurisch, 1 höhere Fachsch für Textiltechnik  
und Berufsch, 1 kaufmännische Handelsch und 1 Land-  
wirtschaftsch / NN 350 m B

**Bielitz**, Gem. Kr Falkenberg OS, P Bielitz über Ramsdorf OS  
910 Cw, 150 H, 1152 ha, 6 GR, WM Paul Scholz,  
Nieder Hermsdorf 55  
NSDAP: OG Bielitz, Krsltg Falkenberg OS  
KR, JW, AG, VerfW, LKA Falkenberg OS / RgBz, UrbG,  
VerfoW Oppeln / ArbW Oppeln, R Falkenberg OS / LG  
Neisse / StW, SchG Bielitz / Gend Ramsdorf / PerJ,  
GüT Ramsdorf OS 6 km / Bielitz  
Vorhanden: El, 1 Volkssch, 1 Schwesternstation

**Bielowiz**, Gem. Kr Bielitz, 16 km, P Grodzitz  
395 Cw, 45 H, 305 ha, WM Dr. Otto Zeiß  
NSDAP: OG Grodzitz, Krsltg Bielitz  
KR, ArbW, JW, LG, AG, UrbG, VerfW, ADA Bielitz /  
RgBz, VerfoW Kattowitz / SchG Bielowiz / Gend Heingen-  
dorf / PerJ, GüT Grodzitz 3 km  
Vorhanden: 1 Volkssch

**Bielowizna**, Dorf, Amtshz Zombkowitz, Kr Bendzin, P Zombko-  
witz / 1049 Cw, 280 H  
NSDAP: OG Zombkowitz, Krsltg Bendzin  
PerJ, GüT Zombkowitz 1,5 km / Woskowi-  
Koscielne 6 km

BUCHHANDLUNG *Priebatsch* KATTOWITZ  
liefert alles für die Schule



## Bielschowitz — Birkental DE

**Bielschowitz**, Gem, Kr Rattowitz, 18 km, P Bielschowitz, mit Ortsteilen: Redendorf, Kol, Grube „Rheinbabenbüsche“ 14 900 Ew, 4600 H, 1052 ha, 14 GR, BZH Dr. Wilhelm Boffart, 2 Bielschowitz 511 10, 511 13  
NSDAP: OG Bielschowitz-Mitte, -Nord, -Ost, Krsltg Rattowitz  
GR, Rgbz, LG, ArbG, BerfW, BerfW, LKA Rattowitz / ArbW Rattowitz, N Friedenshütte / JWL Rattowitz-Land / AG Ruda, EWL, SchG, Pol Bielschowitz / PerJ, Güt Bielschowitz 2 km / Antoniushütte 3 km  
Vorhanden: Arb, El, W, 5 Volksfch, Altersheim, 4 Gärtnereien, 1 Grube, 1 Ziegelei / NN 245 bis 302 m B

**Bienendorf**, Gem, Kr Kreuzburg, 5 km, P Bienendorf, mit Bienendorf-Mühle und Bienendorf-Grenzhäuser 1136 Ew, 280 H, 1415,65 ha, 8 GR, BZH Alois Dzierzon, 2 Schönwald 18  
NSDAP: OG Schönwald, Krsltg Kreuzburg OS  
GR, ArbW, JWL, AG, ArbG, BerfW, LKA Kreuzburg / Rgbz, LG, BerfW Dppeln / EWL, SchG, Gend Bienendorf / PerJ, Güt Schönwald DE 5 km / Nieder Rungen-dorf 7 km  
Vorhanden: El, 2 Volksfch, 1 Knabenberufs-, 1 Mädchenberufsfch / NN 194 m

**Bienendorf-Mühle**, Ortsteil, Gem Bienendorf, Kr Kreuzburg DE, P Bienendorf-Mühle über Kreuzburg DE / 37 Ew, 9 H  
NSDAP: OG Schönwald, Krsltg Kreuzburg OS  
PerJ, Güt Schönwald, Kr Kreuzburg, 1,5 km / NN 194 m

**Bienenstöcke**, Ortsteil, Gem Quellental, Kr Groß Strehlitz, P Himmelwitz / 12 Ew, 3 H  
NSDAP: OG Himmelwitz, Krsltg Groß Strehlitz  
PerJ, Güt Groß Strehlitz 5 km / Stefanshain 2 km

**Bierau**, Gem, Kr Bielitz, 14 km, P Grodzich 930 Ew, 195 H, 530 ha, BZH Dr. Otto Zeiß  
NSDAP: OG Heinzendorf, Krsltg Bielitz  
GR, ArbW, JWL, LG, AG, ArbG, BerfW, LKA Bielitz / Rgbz, BerfW Rattowitz / SchG Bierau / Gend Ernsdorf / PerJ, Güt Ernsdorf-Heinzendorf 4 km  
Vorhanden: 1 Volksfch

**Bierua**, Gem, Amtshz Lodygowice, Kr Sanbusch, 8 km, P Lodygowice 673 Ew, 159 H, 336 ha, Amtskommissar h Steinborn, 2 Lodygowice 7  
NSDAP: OG Lodygowice, Krsltg Saybusch  
GR, JWL, AG, BerfW, EWL, Gend Sanbusch / Rgbz, BerfW Rattowitz / ArbW Bielitz, N Sanbusch / LG, ArbG LKA Bielitz / PerJ, Güt Lodygowice 3 km / NN 330 m C

**Biezen**, Dorf, mit J, Amtshz Wenglowitz, Kr Blachownia DE, P Biezen, Wenglowitz über Lublinitz DE, Gend Wrenghica W / 951 Ew, 168 H  
NSDAP: OG Wrentzica W, Krsltg Zawiercie  
PerJ, Güt Wrenghica 2 km / Wrenghica W 5 km

**Bihsmühle**, Ortsteil, Gem Rowin, Kr Rybnik, P Rowin über Rybnik / 16 Ew, 3 H  
NSDAP: OG Sohrau, Krsltg Rybnik  
PerJ Schatzkowitz 1 km, Güt Sohrau DE 4 km / Rowin 2 km

**Bilchengrund**, Gem, Kr Gleiwitz-Land, 15 km, P Gleiwitz 1, mit Ortsteilen Bachmühle und Sandhöf 2585 Ew, 574 H, 1289 ha, 4 GR, BZH Vinzent Hahn, 2 Bilchengrund 129  
NSDAP: OG Bilchengrund, Krsltg Gleiwitz  
GR, JWL, LG, AG, ArbG, BerfW, BerfW, LKA Gleiwitz / Rgbz Rattowitz / ArbW Gleiwitz, N Riefernädel, Kr Gleiwitz / EWL, SchG, Gend Bilchengrund / PerJ Bilchengrund (Kleinb), Güt Bilchengrund (Kleinb), Schglowitz (Reichsbahn) / Bilchengrund  
Vorhanden: 1 Volksfch

**Birkdorf**, Gem, Kr Kreuzburg DE, 11,5 km, P Bantau 53 Ew, 14 H, 43,45 ha, 4 GR, BZH Grundschof, 2 Bantau 20  
NSDAP: OG Bankau, Krsltg Kreuzburg OS  
GR, ArbW, JWL, AG, ArbG, BerfW, LKA Kreuzburg DE / Rgbz, LG, BerfW Dppeln / EWL, SchG, Gend Bantau / PerJ, Güt Bantau 3,5 km

**Birken**, Gem, Kr Cosel DE, 6 km, P Heydebreck-Land 1065 Ew, 270 H, 506,39 ha, 8 GR, BZH Paul Schramm, 2 Birken 485 (öffentlich)  
NSDAP: OG Alt Cosel, Krsltg Cosel  
GR, JWL, AG, BerfW, Gend, LKA Cosel / Rgbz Dppeln / ArbW Ratibor, N Cosel / LG, ArbG, BerfW Ratibor / EWL Alt-Cosel / SchG Birken / PerJ, Güt Heydebreck 3 km / Birken  
Vorhanden: 1 Volksfch, 1 MGV-Kindergarten / NN 173 m

**Birken**, Bw, Ortsteil, Kr Neustadt DE, P Kramelau über Krappitz-Land / 37 Ew, 7 H  
NSDAP: OG Rokweide, Krsltg Neustadt  
PerJ, Güt Oberglogau 8 km / Schwärze 2 km / NN 190 m

**Birkenau**, Gem, Amtshz Aufschwitz, Kr Bielitz, 36 km, P Aufschwitz 4450 Ew, 1113 H, 865 ha, 2 Aufschwitz 14  
NSDAP: OG Birkenau, Krsltg Bielitz  
GR, JWL, BerfW, EWL, LKA Bielitz / Rgbz, LG, ArbG, BerfW Rattowitz / ArbW Bielitz, N Aufschwitz / AG, Gend Aufschwitz / SchG Birkenau / PerJ, Güt Aufschwitz 1 km / Aufschwitz, Bahnhof, 1 km  
Vorhanden: 1 Volksfch / NN 562 m B

**Birkenau DE**, Gem, Kr Gleiwitz-Land, 7,5 km, P Birkenau DE, über Gleiwitz II, mit Ortsteil Tränkau, DWH-Edig 2408 Ew, 516 H, 647 ha, 5 GR, BZH Wilhelm Ermlich, 2 Laband 107  
NSDAP: OG Birkenau, Krsltg Gleiwitz  
GR, ArbW, JWL, LG, AG, ArbG, BerfW, BerfW, LKA Gleiwitz / Rgbz Rattowitz / EWL, SchG, Gend Birkenau DE / PerJ, Güt Laband 6,5 km / Birkenau DE  
Vorhanden: El, W, 2 Volksfch, 1 Gärtnerei / NN 240 m

**Birkenau**, Ortsteil, Gem Grunruh, Kr Rosenberg DE, P Radeisdorf über Rosenberg DE / 53 Ew, 7 H  
NSDAP: OG Grunruh, Krsltg Rosenberg OS  
PerJ, Güt Rosenberg DE 17 km / Abzweig Neu Carmen 3,5 km / NN 245 m

**Birkenau**, Gut, Kr Rybnik, restlos aufgegangen in der Gem Lenzberg, wird getrennt nicht mehr geführt  
NSDAP: OG Niederschütz-West, Krsltg Rybnik

**Birkenfeld**, Gem, Kr Kreuzburg, 23 km, P Konstadt-Land 62 Ew, 11 H, 44 ha, 5 GR, BZH Wilhelm Dalibor  
NSDAP: OG Pitschen, Krsltg Kreuzburg OS  
GR, ArbW, JWL, ArbG, BerfW, LKA Kreuzburg / Rgbz, LG, BerfW Dppeln / AG, Gend Pitschen / EWL, SchG Kornfelde / PerJ, Güt Pitschen 5 km / Kornfelde 3 km B

**Birkenhain**, Kol, Gem Cijowka, Kr Rybnik, P Jastrzemb / 91 Ew, 27 H  
NSDAP: OG Ruptau, Krsltg Rybnik  
PerJ, Güt Ruptau 2,5 km / Jastrzemb 7 km / NN 300 m

**Birkenhain DE**, Gem, Kr Tarnowitz, 19 km, P Birkenhain 5772 Ew, 1420 H, 261 ha, 6 GR, 3 Bg, BZH Emmerich, 2 Ant Scharley 520 35  
NSDAP: OG Birkenhain, Krsltg Tarnowitz  
GR, JWL, AG, BerfW Tarnowitz / Rgbz Rattowitz / ArbW Beuthen DE, N Scharley / LG, ArbG Beuthen DE / BerfW Gleiwitz / EWL, SchG, Pol Birkenhain DE / LKA Tarnowitz, N Scharley / PerJ, Güt Birkenhain 1 km / Birkenhain  
Vorhanden: El, W, 2 Volksfch, 1 Altersheim / NN 296 m B


**Birkenhäuser**, Ortsteil, Gem Fischbach DE, Kr Falkenberg DE, P Eisenau über Dppeln  
NSDAP: OG Wolfsgrund Krsltg Falkenberg OS

**Birkenhof**, Bw, wird nicht mehr getrennt geführt, gehört zur Gem Burkardsdorf, Kr Oppeln



**Birkental DE**, Gem, Kr Rattowitz, 15 km, P Birkental DE 7400 Ew, 2100 H, 900,03 ha, 6 GR, BZH Ernst Böhm, 2 Birkental 222 17  
NSDAP: OG Birkental, Krsltg Rattowitz  
GR, Rgbz, LG, ArbG, BerfW, BerfW, Gend, LKA Rattowitz / ArbW Rattowitz, N Myslowitz / JWL, AG Myslowitz / EWL, SchG Birkental / PerJ, Güt Birkental 1 km / Birkental 2,5 km  
Vorhanden: El, 3 Volksfch / NN 330 m

**Birkental**, Ortsteil, Gem Raunen, Kr Lublinitz, P Rosenberg / 250 Ew, 48 H  
NSDAP: OG Wiesenau, Krsltg Lublinitz  
PerJ, Güt Bachheiden 9 km / Raunen 2 km

**Birkental DE**, Gem, Kr Oppeln, 6,5 km, P Birkental DE über Oppeln, mit Ortsteil Leopoldsberg, Dom Birkental, 2 Birkental 418 Ew, 90 H, 551 ha, 4 GR, BZH Johann Kotulla, 2 Dppeln 25 30 (öffentlich)  
NSDAP: OG Birkental, Krsltg Oppeln  
GR, Rgbz, ArbW, JWL, LG, AG, ArbG, BerfW, BerfW, LKA Oppeln / EWL Preisdorf, Kr Oppeln / SchG, Gend Birkental / PerJ Oppeln 6,5 km, Güt Oppeln-West 4,5 km / Birkental  
Vorhanden: El, 1 Volksfch / NN 156 m



**Birkental, Dom, Gem Birkental, Kr Oppeln, P Birkental über**  
**Oppeln / 96 Em, 16 S**  
**NSDAP: OG Birkental, Krsltg Oppeln**  
**Perj Oppeln 6 km, Gült Oppeln-Weß 4,5 km /  Kr-**  
**tental 6,5 km / NN 156 m**



**Birkental**, fr. Gem Birkental, Kr Oppeln, P Birkental über  
Oppeln / 12 km, 2 S  
NSDAP: OG Birkental, Krsltg Oppeln  
🚗 Berj Oppeln 9 km, Gült Oppeln=West 7 km / 🚗 Birkent-  
tal 2 km / NN 156 m



**Birtenwald, Kol, Gem Tunskirch, Kr Ratibor, P Tunskirch /**  
 20 Gew, 6 H  
 NSDAP: OG Tunskirch, Krsltg Ratibor  
 Perl Tunskirch 2 km, GüT Tunskirch 1,8 km /  Tuns-  
 kirch / NN 260 m




**Birnhof**, Ortsteil, Gem Brunned, Kr Gleiwitz-Land, P Brunned  
17 Ew, 5 H  
NSDAP: OG Horneck, Krsltg Gleiwitz  
Bers, Gült Horneck 4 km / NN 254 m



**Wilschke, J.** Vom Goldmoor DE, Kr Falkenberg DE, P Goldmoor / 8 Ew, 2 H  
NSDAP: OG Goldmoor, Krsltg Falkenberg OS  
☛ 1 Berj, Gült Gumpertsdorf 4,5 km / 🚗 Waldsiedel 5,2 km  
NN 180 m

**Birnbaumtollonic, Ortsteil, Gem Gogolin, Kr Groß Strehlitz,**  
**P Gogolin / 157 Ew, 26 H**  
**NSDAP: OG Gogolin-Karlshorst, Krsltg Groß Strehlitz**  
** Berl, Gült Gogolin 0,7 km /  Gogolin 0,5 km /**  
**NN 176 m**



**Birtulau, Ortsteil, Gem Radlin, Kr Rybník, P Emmagrube /**  
**4890 Ew, 1250 H**  
**NSDAP: OG Radlin-Emmagrube, Krsltg Rybník**  
** Berj Romanshof 1,5 km, Güt Niedobřichův 2,5 km /**  
** Birtulau 0,3 km / NN 267 m**



**Wischdorf**, Gem. Kr Kreuzburg, 13 km, P Wischdorf über Kon-  
stadt-Land OS  
310 Ew, 72 H,  661,96 ha, 6 GR, BM Feindor,  
☞ Wischdorf 174 (öffentlich)  
NSDAP: OG Kochelsdorf, Krsllg Kreuzburg OS  
OR, Arbz, JZ, ArbG, Verfz, LK Kr Kreuzburg / Abz,  
OG, Verjoz Dppeln / AG, Gend Pfaffen / StL, EchG  
Wischdorf / ~~666~~ Pers, Gut Wischdorf = Eichborn 2 km /  
 Wischdorf  
Vorhanden: EL, 1 Volkshh

**Wischdorf** DE, Gem. Kr Rosenburg DE, 7 km, P Wischdorf, Kr Rosenburg DE, mit Ortsteilen: Straßentrug und Friedrichswille, Alteneichen mit Alt und Neu Vorwerk, Buchental mit Sackfild und Untermaulde  
1887 Ew, 412 H,  4159 ha, 8 GR, BM Felix Wartenfeld,  Wischdorf DE 17  
NSDAP: OG Wischdorf, Krsltg Rosenberg OS  
DN, FN, AG, VerfN, LK Kr Rosenburg / Rgbz, LG, VerfoN  
Oppen / ArbN Kreuzburg, N Rosenburg / ArbG Kreuz-  
burg / E/N, SchG Wischdorf / Gend Wischdorf und Alten-  
eichen ~~des~~ Per Rosenburg und Alteneichen, Gült Rosen-  
burg 8 km /  Wischdorf 1 km  
Vorhanden: El, 1 Volkshh NN 260 m



**Waldhofsmühle, Ortsteil, Gem Wildgrund, Kr Neustadt OS,**  
 B Wildgrund über Neustadt OS / 179 Ew, 23 H  
 NSDAP: OG Langenbrück, Krsltg Neustadt  
 Berf, Güf Wildgrund 2 km /  Wildgrund Bhf 2 km /  
 NN 327 m


**Bischofstal** **DE**, Stadt, **R** Groß Strehlitz, 17 km, **P** Bischofs-  
tal **DE**, mit Drisfeil **B**alkhausmühle  
2196 **EW**, 635 **H**,  1319 **ha**, 10 **KSt**, **WM** Erich Gluchnik,  
zur Zeit Wehrmacht, **Vert**r. Jacob Kaitz, 1. Beigeordneter,  
 **Bischofstal** 121  
**NSDAP**: **OG** Bischofstal, **Krsitz** Groß Strehlitz  
**RA**, **RA**, **Verf**ss. **LRK** Groß Strehlitz **DE** / **Rab**z, **LG**  
**O**ppeln / **Arb**W **O**ppeln, **R** Groß Strehlitz **DE** / **WG**, **St**W  
**S**chG, **Gend** Bischofstal **DE** / **Arb**G, **Verf**ss **Gl**e-  
**m**ig **DE** /  **Per**z, **G**üt **E**hrenfort und **R**udgershagen **DE**  
**je** 7 km /  **Bischofstal** **C**  
**Vor**hanen: **Gas**, **El**, **W**, 1 **Vol**tsch, 1 **H**St.-**Heim** / **NN** 185 m


**Bischofswalde**, Gem. Kr Neisse, 15 km, P Bischofswalde über  
Neisse DE  
1018 Ev, 252 H,  1346,76 ha, 8 GR, BM Paul Förster,  
G Großlungsdorf, Kr Neisse, 39  
NSDAP: OG Giersdorf, Krsitz Neisse  
GR, Arba, JW, LG, WG, Arbo, Verfa, LKR Neisse /  
Ngb, Verfa Oppeln / StL, SchG, Gend Bischofswalde /  
~~GR~~ Per, Gut Bischofswalde DE 2 km /  Bischofswalde  
Vorhanden: 1 Walsch / NN 260 m

**Bijsa**, Ortsteil, Gem Neudeck, DE, Nr Tarnowitz, P Neu-  
deck DE / 44 Cw, 8 H  
NSDAP: OG Neudeck, Krsltg Tarnowitz  
 Persf, Gült Naffo 6 km /  Ortsteil Dittrosniza 1 km. /  
NN 284 m


**Bismardhütte** siehe unter Königshütte-Bismardhütte

**Wistrai**, Gem. Kr. Bieleß, 10 km, P Wistrai, mit Klementinen-  
hütte, Schukhaus auf der Kamitzer Platte, Schukhaus  
Rodelhütte  
2845 Ew, 680 h,  1742 ha, WM Dettinghaus, W Wistrai 10  
NSDAP: OG Bistrai-Wildbruch, Krsltg B'eitz  
2R, 1RbW, 2R, 2G, 1G, 1RbG, 2RbW, 1W, 1Gend, 1WdR  
Bieleß / 1RbG, 2RbW, 1Kattowiß / ~~1RbG~~ 2RbW, 1Gut Wistowiß-  
Wistrai 3 km /  Wistrai 1 km  
Vorhanden: 2 Volksh / NN 430 m


**Biłtari**, Gem, Amtshz Ciencina, Kr Saybusch, 13 km,  
 P Wengiersta-Gorta  
 641 Em, 128 H,  471 ha, Amtskommissar h Parrecé,  
 W Wengiersta-Gorta 1  
 NSDAP: OG Ciencina, Krsltg Saybusch  
 LR, FV, VerhV, StV, Gerd, LKk Saybusch / Rgbz, VerfoW  
 Kattowiz / UrhW Bieltz, N Saybusch / LG, UrhG, WDK  
 Bieltz / AG Milowka / ~~W~~ Radziejowoy-Wieprz 5,5 km,  
 Wut Saybusch 8,5 km / NN 440 m




**Witzitz, Gem, Amtsbz Witzitz, Kr Tetschen, 18 km, P Witzitz, Kr Tetschen**  
 3759 Ew, 980 H,  1907,69 ha, BM nicht vorhanden, wird vom ARh direkt verwaltet  
 NSDAP: OG Bistritz, Krsitz Teschen  
 LR, JW, LG, ArbG, BrjW, StW, MDR Tetschen / Rqbz, BerjW Rattowitz / ArbW Tetschen, R Tabunfau / LG Tabunfau / SchG, Genb Witzitz / ~~63~~ Berj, Gut Witzitz 0,3 km  
 Vorhanden:  $\Sigma$  Volksizh / NN 400–350 m C



Wittendorf ist in der Gem Klein Mahlendorf, Kr Grottkau,  
aufgegangen




**Wladownia**, Amtsbezirk, Kr Wladownia, P Wladownia über Lublink. Zum Amtsbezirk Wladownia gehören: Alexandria I, Alexandria II, Wladownia, Brzozfa, Dyzow, Gnafschin Dolny, Gnafschin Gorny, Konopista, Konradew, Kopaknia, Korzonef, Kuznica, I, Kuznica II, Pista Dolna, Poft, Oftrowy, Oftronow, Sabinow, Tschepiury, Walachczanki, Wydra, Wygoda, Wyrazow. — Oftrowy Kl. C (Sitz des Amtskommissars), Rest der Ortstheile Klasse D 20 687 Cw, 4635 H,  7353,01 ha (nicht inbegriffen ist die Fläche der Staatlichen Forstwirtschaft), Amtskommissar Dr. Sonnenberger, s. Wladownia 4

NSDAP: OG Blachownia, Krsłtg Zawiercie  
 PK Blachownia / PK Dittrowy / Rgbg; LG Oppeln / ArbW  
 Lublink; R Blachownia-Dittrowy / FL, ArbG, ARK Lubli-  
 nit; LG Arzepite / VerfW Blachownia-Dittrowy / VerfW  
 Kattowicz / StW Blachownia, Dzbom und Gnashin Dolny /  
 SchG Amtskommissariat Blachownia / Gend Blachownia  
 und Konopista / ~~SS~~ Perj, GüT Blachownia / ~~SS~~ Blachownia  
 Vorhanden: Volksj in Gnashin Dolny, Dzbom, Blachownia,  
 Alexandria, Viska Dolna Konopista, Schlafsthaus in Dittrowy

**Blachownia**, Dorf, Amtsbz Blachownia, Kr Blachownia,  
3 Blachownia über Lublinitz DE, Gend Blachownia /  
1327 Ew. 334 H  
NSDAP: OG Blachownia, Krsltg Zawiercie  
Perf. Gült Blachownia 1 km /  Blachownia 1 km

**Bladen**, Gem. Kr Leobschütz, 9 km, P Bladen, mit Kol Bladen,  
Rote Mühle  
1937 Cw, 375  1551 ha, 6 GR, BGR Ernst Beyer  
NSDAP: OG Bladen, Krsltg Leobschütz  
GR, JZ, AG, Verfil, LKR Leobschütz / Rgbz Oppeln /  
ArbW Neustadt, Kr Leobschütz / LG, ArbG, BerG Ratibor /  
StM, SchG Bladen / Gend Branitz /  PerJ, Gut Leob-  
schütz 9 km /  Bladen  
Vorhanden: 1 Volksch / NN 290 m

**Bladen, Kol, Gem Bladen, Kr Leobschütz, P Bladen / 60 Cw,**  
**13 S**  
**NSDAP: OG Bladen, Krsltg Leobschütz**  
** Berf, Gütl Leobschütz 7 km /  Kol Bladen 1 km /**  
**NN 290 m**

**Wladnik**, Gem, Amtshz Skotischau, Kr Teschen, 21 km, P Skotischau  
284 Gew, 60 H,  221 ha, WM Johann Duda  
NSDAP: OG Harbutowitz, Krsig Teschen  
LKR, FVA, LG, ArbG, WerfW, StA, WDA Teschen / Kgbz,  
WerfW Ratowik / ArbW Teschen, R Skotischau / WG, Wemb  
Skotischau / SchG Wladnik /  Persf, Gut Skotischau 6 km  
 Harbutowik 1 km  
Vorhanden: Wolfstsch / NN 320 m

**Blanowitz, Dorf, Gem Kromelow, Kr Zawiercie, P Zawiercie**  
**NSDAP: OG Zawiercie, Krsltg Zawiercie**

## Blechhammer — Bodhäuser

**Blechhammer**, Gem. Ar Cosel, 12 km, P Hendebrück-Land  
1128 Ew, 283 H, 692,27 ha, 6 GR, BM Kluge, Ehren-  
forst 133  
NSDAP: OG Ehrenforst, Krsltg Cosel  
GR, FA, AG, Verfa, LKA Cosel / Rgbz Oppeln / ArbA  
Ratibor, Ar Cosel / AG, ArbG, Verfa Ratibor / StA,  
SchG Blechhammer / Gend Ehrenforst / Perf, Güt  
Ehrenforst und Hendebrück je 6 km / Ehrenforst 6 km  
Vorhanden: 1 Volksfch

**Blechowitz**, Kol. Gem Bobrownik, Ar Tarnowitz, P Ra-  
dzionkau / 518 Ew, 117 H  
NSDAP: OG Bobrownik, Krsltg Tarnowitz  
Perf Neu Radzionkau 3,5 km, Güt Radzionkau 4,5 km /  
Trodenberg 1 km / NN 308 m

**Bleiche**, Ortsteil, Gem Bendzin, Ar Pleß, P Bendzin /  
33 Ew, 9 H  
NSDAP: OG Anhalt, Krsltg Pleß  
Perf Rostow 7 km, Güt Smiesin 7 km / Bendzin  
2 km

**Bleichwitz**, Gem. Ar Leobschütz, 18 km, P Bleichwitz 1  
1363 Ew, 379 H, 1149,88 ha, 6 GR, 2 Bg, BM Johann  
Heidrich, Bleichwitz (öffentlich)  
NSDAP: OG Bleischwitz, Krsltg Leobschütz  
GR, FA, AG, Verfa, LKA Leobschütz / Rgbz Oppeln /  
ArbA Neustadt, Ar Leobschütz / AG, ArbG, Verfa Ratibor /  
StA, SchG Bleichwitz / Gend Braniß / Perf, Güt  
Jägerndorf 7 km / Bleichwitz  
Vorhanden: El, 1 Volksfch / NN 310 m

**Bleiwäsche**, Dolomitbruch, Gem Bobrownik OS, Ar Tarno-  
witz, P Rudy Pielar / 67 Ew, 17 H  
NSDAP: OG Bobrownik, Krsltg Tarnowitz  
Perf, Güt Tarnowitz 4,5 km / Bobrownik 1,5 km /  
NN 380 m

**Blendow**, Dorf, Amtsbz Losien, Ar Bendzin, P Slawkow /  
1060 Ew, 246 H  
NSDAP: OG Losien, Krsltg Bendzin  
Perf, Güt Slawkow 7 km / Losien 7 km / NN 300 m

**Blendow**, Ortsteil, Gem Groß Chelm, Ar Pleß, P Groß Chelm /  
400 Ew, 110 H  
NSDAP: OG Groß Chelm, Krsltg Pleß  
Perf, Güt Groß Chelm 1 km / Neu Berlin 5 km /  
NN 250 m

**Blejsznitz**, Ansdg, Amtsbz Czarny-Las, Ar Blachownia,  
P Rampt, Gend Klobud / 58 Ew, 17 H  
NSDAP: OG Czarny-Las, Krsltg Blachownia  
Perf, Güt Klobud 12 km / Rampt 5 km

**Blodhaus**, Ortsteil, Gem Grunruh, Ar Rosenberg OS,  
P Radelsdorf über Rosenberg OS / 65 Ew, 13 H  
NSDAP: OG Grunruh, Krsltg Rosenberg OS  
Perf, Güt Rosenberg OS 14 km / Neu Rarmen  
(Abzweig.) 1 km / NN 242 m

**Bojec**, Ortsteil, Gem Kositno-Szlacheckie, Sitz Lagn,  
Ar Zawiercie, P Lagn  
NSDAP: OG Lagn, Krsltg Zawiercie

**Blücherschächte**, Ortsteil, Gem Boguschowik, Ar Rybnik,  
P Boguschowik, Ar Rybnik / 678 Ew, 128 H  
NSDAP: OG Boguschowitz, Krsltg Rybnik  
Perf, Güt Rybnik 7 km / Rybnik 7 km / NN 284 m

**Bludowitz**, Gem, Amtsbz Tierlikto, Ar Teschen, 16 km,  
P Bludowitz  
3320 Ew, 984 H, 1343,5 ha, BM Johann Fiedor,  
Bludowitz 7  
NSDAP: OG Bludowitz, Krsltg Teschen  
GR, ArbA, FA, AG, Verfa, LKA Tarnowitz / Rgbz  
Kattowitz / ArbA Ratibor, Ar Tarnowitz / AG, ArbG,  
Verfa Ratibor / StA, SchG Bludowitz / Gend Nieder  
Bludowitz / Perf, Güt Schumburg i. Schl. 4 km /  
Nieder Bludowitz  
Vorhanden: El, 2 Volksfch / NN 247 m

**Blumenthal**, Gem, Ar Reisse, 10 km, P Blumenthal über Reisse  
149 Ew, 36 H, 228 ha, 5 GR, BM Ramberger, Blu-  
menthal (öffentlich)  
NSDAP: OG Mohrau, Krsltg Neisse  
GR, ArbA, FA, AG, Verfa, LKA Reisse / Rgbz,  
Verfa Oppeln / StA Grunau / SchG Baude /  
Gend Köppernig / Perf, Güt Köppernig 3 km /  
Grunau 2 km / NN 400 m

**Blumenthal**, Gem, Ar Oppeln, 25 km, P Blumenthal, Ar  
Oppeln, über Konstadt OS  
189 Ew, 39 H, 312 ha, 4 GR, BM Karl Radzen,  
Carlsruhe 212 (öffentlich)  
NSDAP: OG Taunentzen, Krsltg Oppeln

GR, Rgbz, FA, AG, Verfa, Verfa, LKA Oppeln /  
ArbA Oppeln, Ar Carlsruhe / AG, StA, Gend Carlsruhe /  
SchG Blumenthal / Perf Schwarzwasser 3,5 km, Güt  
Carlsruhe 6 km / Blumenthal (Ortsmitte)  
Vorhanden: 1 Volksfch / NN 155 m

**Bluschan**, Gem, Ar Ratibor, 15 km, P Rogau  
609 Ew, 108 H, 330,74 ha, 5 GR, BM Julius Lorenz,  
Rogau  
NSDAP: OG Rogau, Krsltg Ratibor  
GR, FA, AG, Verfa, Verfa, LKA Ratibor /  
Rgbz Oppeln / ArbA Ratibor, Ar Lubom / StA, Gend  
Rogau / SchG Bluschan / Perf Bluschan 0,3 km, Güt  
Olfau 6 km / Bluschan 1 km  
Vorhanden: El, 1 Volksfch

**Blümsdorf**, Ortsteil, Stadt Leobschütz, Ar Leobschütz, P Leob-  
schütz  
NSDAP: OG Leobschütz-West, Krsltg Leobschütz  
Perf Leobschütz 2 km, Güt Leobschütz 2,2 km / Leob-  
schütz 1,5 km / NN 266 m

**Blütenau**, Gem, Ar Groß Strehlitz, 7,5 km, P Blütenau über  
Gogolin  
449 Ew, 94 H, 912 ha, 5 GR, BM Adolf Pollot,  
Blütenau (öffentlich)  
NSDAP: OG Eisenruh, Krsltg Groß Strehlitz  
GR, FA, AG, Verfa, LKA Groß Strehlitz / Rgbz, AG,  
ArbG Oppeln / ArbA Oppeln, Ar Groß Strehlitz / Verfa  
Gleiwitz / StA Eisenruh / SchG Blütenau / Gend Feuer-  
stein / Perf, Güt Feuerstein 3,5 km / Blütenau  
Vorhanden: 1 Volksfch / NN 235 m

**Bobrek**, Dorf, Amtsbezirk Nimka, Ar Bendzin, P Nimka über  
Myslowik / 1456 Ew, 535 H  
NSDAP: OG Sosnowitz-Ost, Krsltg Bendzin  
Perf, Güt Myslowik 5 km

**Bobrek**, Dorf, Gem Chelme, Ar Chranow, P Bobrek /  
1200 Ew, 227 H  
NSDAP: OG Chranow, Krsltg Chranow  
Perf, Güt Dmory bei Aufschwitz 1,5 km / NN 252 m

**Bobrek-Karf**, Gem, Ar Beuthen-Tarnowitz OS, 4 km,  
P Bobrek-Karf 1 über Beuthen OS, mit Ortsteil Karf  
22 095 Ew, 5599 H, 505,17 ha, 15 GR, BM zur Zeit  
unbesetzt, im übrigen hauptamtlich, Bobrek-Karf 3240,  
3248, 3249  
NSDAP: OG Bobrek-Karf-Grenzland, -Mitte, -Ost, -Süd, -Ost-  
mark, Krsltg Beuthen OS  
GR Beuthen-Tarnowitz, Sitz in Beuthen OS / Rgbz Katto-  
witz / ArbA, FA, AG, Verfa, Verfa, LKA Beuthen OS /  
Verfa Gleiwitz / StA, SchG Bobrek-Karf / WKA Mechtal /  
Perf, Güt Bobrek 0,2 km / Beuthen OS (Haupt-  
post) 3,5 km  
Vorhanden: B, 5 Volksfch, 1 Hilfsfch / NN 290 m C

**Bobrownik**, Gem, Ar Ratibor, 28 km, P Hultschin  
640 Ew, 167 H, 251 ha, 5 GR, BM Paul Pechuch,  
Huschalkowik 15  
NSDAP: OG Huschalkowitz, Krsltg Ratibor  
GR, AG, Verfa, Verfa, LKA Ratibor / Rgbz  
Oppeln / ArbA Ratibor, Ar Hultschin / FA, AG, StA,  
Gend Hultschin / SchG Bobrownik / Perf, Güt Hultschin  
4 km / Bobrownik 0,2 km  
Vorhanden: El, 1 Volksfch / NN 321 m

**Bobrownik OS**, Gem, Ar Tarnowitz, 2,5 km, P Rudy Pielar  
über Tarnowitz, mit Kol Blechowitz und Kol Lazarowka  
3972 Ew, 1150 H, 1024 ha, 6 GR, BM August  
Bendkowski, Tarnowitz 95  
NSDAP: OG Bobrownik, Krsltg Tarnowitz  
GR, FA, AG, Verfa, LKA Tarnowitz / Rgbz Kattowitz /  
ArbA Beuthen OS, Ar Tarnowitz / AG, ArbG Beuthen OS /  
Verfa Gleiwitz / StA Rudy Pielar, Gem Bobrownik /  
SchG, Pol Bobrownik / Perf, Güt Tarnowitz 2,5 km /  
Bobrownik 0,1 km  
Vorhanden: 1 Volksfch, Dolomitbruch / NN 308 m C

**Bobrowniki**, Amtsbz, Ar Bendzin, 18 km, P Bobrowniki,  
Ar Bendzin, mit den Dörfern: Bobrowniki, Dobielzowice,  
Gora Siewierska, Kamyce, Ragognik, Strzygowice, Wojto-  
wice Komorne, Rymnsław, Zudcice  
16 340 Ew, 4631 H, 4619 ha, Amtskommissar h Hans  
Heidbüchel, Scharley 531 14  
NSDAP: OG Bobrowniki, Krsltg Bendzin  
GR, FA, AG, Verfa, Gend Bendzin / Rgbz, ArbG,  
Verfa Kattowitz / ArbA Sosnowitz, Ar Bendzin / AG  
Beuthen / SchG Bobrowniki / WKA Sosnowitz / Perf,  
Scharley-Deutsch Pielar 7 km, Güt Scharley-Deutsch Pielar  
9 km / Bobrowniki  
Vorhanden: 6 Volksfch, 1 Gärtnerei / NN 320 m C

**Bodhäuser**, Ortsteil, Gem Lützen, Ar Groß Strehlitz, P Peters-  
grätz / 124 Ew, 32 H  
NSDAP: OG Petersgrätz, Krsltg Groß Strehlitz  
Perf, Güt Groß Strehlitz 8 km / Petersgrätz 5 km



**Boconowik, Gem, Kr Teschen, P Jablunkau**

372 Ew, 93 H, 3300 ha

NSDAP: OG Jablunkau, Krsltg Teschen

29, 30, 31, 32, 33, 34, 35, 36, 37, 38, 39, 40, 41, 42, 43, 44, 45, 46, 47, 48, 49, 50, 51, 52, 53, 54, 55, 56, 57, 58, 59, 60, 61, 62, 63, 64, 65, 66, 67, 68, 69, 70, 71, 72, 73, 74, 75, 76, 77, 78, 79, 80, 81, 82, 83, 84, 85, 86, 87, 88, 89, 90, 91, 92, 93, 94, 95, 96, 97, 98, 99, 100, 101, 102, 103, 104, 105, 106, 107, 108, 109, 110, 111, 112, 113, 114, 115, 116, 117, 118, 119, 120, 121, 122, 123, 124, 125, 126, 127, 128, 129, 130, 131, 132, 133, 134, 135, 136, 137, 138, 139, 140, 141, 142, 143, 144, 145, 146, 147, 148, 149, 150, 151, 152, 153, 154, 155, 156, 157, 158, 159, 160, 161, 162, 163, 164, 165, 166, 167, 168, 169, 170, 171, 172, 173, 174, 175, 176, 177, 178, 179, 180, 181, 182, 183, 184, 185, 186, 187, 188, 189, 190, 191, 192, 193, 194, 195, 196, 197, 198, 199, 200, 201, 202, 203, 204, 205, 206, 207, 208, 209, 210, 211, 212, 213, 214, 215, 216, 217, 218, 219, 220, 221, 222, 223, 224, 225, 226, 227, 228, 229, 230, 231, 232, 233, 234, 235, 236, 237, 238, 239, 240, 241, 242, 243, 244, 245, 246, 247, 248, 249, 250, 251, 252, 253, 254, 255, 256, 257, 258, 259, 260, 261, 262, 263, 264, 265, 266, 267, 268, 269, 270, 271, 272, 273, 274, 275, 276, 277, 278, 279, 280, 281, 282, 283, 284, 285, 286, 287, 288, 289, 290, 291, 292, 293, 294, 295, 296, 297, 298, 299, 300, 301, 302, 303, 304, 305, 306, 307, 308, 309, 310, 311, 312, 313, 314, 315, 316, 317, 318, 319, 320, 321, 322, 323, 324, 325, 326, 327, 328, 329, 330, 331, 332, 333, 334, 335, 336, 337, 338, 339, 340, 341, 342, 343, 344, 345, 346, 347, 348, 349, 350, 351, 352, 353, 354, 355, 356, 357, 358, 359, 360, 361, 362, 363, 364, 365, 366, 367, 368, 369, 370, 371, 372, 373, 374, 375, 376, 377, 378, 379, 380, 381, 382, 383, 384, 385, 386, 387, 388, 389, 390, 391, 392, 393, 394, 395, 396, 397, 398, 399, 400, 401, 402, 403, 404, 405, 406, 407, 408, 409, 410, 411, 412, 413, 414, 415, 416, 417, 418, 419, 420, 421, 422, 423, 424, 425, 426, 427, 428, 429, 430, 431, 432, 433, 434, 435, 436, 437, 438, 439, 440, 441, 442, 443, 444, 445, 446, 447, 448, 449, 450, 451, 452, 453, 454, 455, 456, 457, 458, 459, 460, 461, 462, 463, 464, 465, 466, 467, 468, 469, 470, 471, 472, 473, 474, 475, 476, 477, 478, 479, 480, 481, 482, 483, 484, 485, 486, 487, 488, 489, 490, 491, 492, 493, 494, 495, 496, 497, 498, 499, 500, 501, 502, 503, 504, 505, 506, 507, 508, 509, 510, 511, 512, 513, 514, 515, 516, 517, 518, 519, 520, 521, 522, 523, 524, 525, 526, 527, 528, 529, 530, 531, 532, 533, 534, 535, 536, 537, 538, 539, 540, 541, 542, 543, 544, 545, 546, 547, 548, 549, 550, 551, 552, 553, 554, 555, 556, 557, 558, 559, 560, 561, 562, 563, 564, 565, 566, 567, 568, 569, 570, 571, 572, 573, 574, 575, 576, 577, 578, 579, 580, 581, 582, 583, 584, 585, 586, 587, 588, 589, 590, 591, 592, 593, 594, 595, 596, 597, 598, 599, 600, 601, 602, 603, 604, 605, 606, 607, 608, 609, 610, 611, 612, 613, 614, 615, 616, 617, 618, 619, 620, 621, 622, 623, 624, 625, 626, 627, 628, 629, 630, 631, 632, 633, 634, 635, 636, 637, 638, 639, 640, 641, 642, 643, 644, 645, 646, 647, 648, 649, 650, 651, 652, 653, 654, 655, 656, 657, 658, 659, 660, 661, 662, 663, 664, 665, 666, 667, 668, 669, 670, 671, 672, 673, 674, 675, 676, 677, 678, 679, 680, 681, 682, 683, 684, 685, 686, 687, 688, 689, 690, 691, 692, 693, 694, 695, 696, 697, 698, 699, 700, 701, 702, 703, 704, 705, 706, 707, 708, 709, 710, 711, 712, 713, 714, 715, 716, 717, 718, 719, 720, 721, 722, 723, 724, 725, 726, 727, 728, 729, 730, 731, 732, 733, 734, 735, 736, 737, 738, 739, 740, 741, 742, 743, 744, 745, 746, 747, 748, 749, 750, 751, 752, 753, 754, 755, 756, 757, 758, 759, 760, 761, 762, 763, 764, 765, 766, 767, 768, 769, 770, 771, 772, 773, 774, 775, 776, 777, 778, 779, 780, 781, 782, 783, 784, 785, 786, 787, 788, 789, 790, 791, 792, 793, 794, 795, 796, 797, 798, 799, 800, 801, 802, 803, 804, 805, 806, 807, 808, 809, 810, 811, 812, 813, 814, 815, 816, 817, 818, 819, 820, 821, 822, 823, 824, 825, 826, 827, 828, 829, 830, 831, 832, 833, 834, 835, 836, 837, 838, 839, 840, 841, 842, 843, 844, 845, 846, 847, 848, 849, 850, 851, 852, 853, 854, 855, 856, 857, 858, 859, 860, 861, 862, 863, 864, 865, 866, 867, 868, 869, 870, 871, 872, 873, 874, 875, 876, 877, 878, 879, 880, 881, 882, 883, 884, 885, 886, 887, 888, 889, 890, 891, 892, 893, 894, 895, 896, 897, 898, 899, 900, 901, 902, 903, 904, 905, 906, 907, 908, 909, 910, 911, 912, 913, 914, 915, 916, 917, 918, 919, 920, 921, 922, 923, 924, 925, 926, 927, 928, 929, 930, 931, 932, 933, 934, 935, 936, 937, 938, 939, 940, 941, 942, 943, 944, 945, 946, 947, 948, 949, 950, 951, 952, 953, 954, 955, 956, 957, 958, 959, 960, 961, 962, 963, 964, 965, 966, 967, 968, 969, 970, 971, 972, 973, 974, 975, 976, 977, 978, 979, 980, 981, 982, 983, 984, 985, 986, 987, 988, 989, 990, 991, 992, 993, 994, 995, 996, 997, 998, 999, 1000

**Bodland, Gem, Kr Rosenberg OS, 26 km, P Bodland über Kreuzburg OS, mit den Ortsteilen Glashütte, Grafenau, Krensel, Waldroben**  
3420 Ew, 871 H, 6472,54 ha, 15 GR, 3300 Gottthard  
Edhardt, Kreuzburg 534  
NSDAP: OG Bodland und Bodland-Grasenau, Krsltg Rosenberg OS

29, 30, 31, 32, 33, 34, 35, 36, 37, 38, 39, 40, 41, 42, 43, 44, 45, 46, 47, 48, 49, 50, 51, 52, 53, 54, 55, 56, 57, 58, 59, 60, 61, 62, 63, 64, 65, 66, 67, 68, 69, 70, 71, 72, 73, 74, 75, 76, 77, 78, 79, 80, 81, 82, 83, 84, 85, 86, 87, 88, 89, 90, 91, 92, 93, 94, 95, 96, 97, 98, 99, 100, 101, 102, 103, 104, 105, 106, 107, 108, 109, 110, 111, 112, 113, 114, 115, 116, 117, 118, 119, 120, 121, 122, 123, 124, 125, 126, 127, 128, 129, 130, 131, 132, 133, 134, 135, 136, 137, 138, 139, 140, 141, 142, 143, 144, 145, 146, 147, 148, 149, 150, 151, 152, 153, 154, 155, 156, 157, 158, 159, 160, 161, 162, 163, 164, 165, 166, 167, 168, 169, 170, 171, 172, 173, 174, 175, 176, 177, 178, 179, 180, 181, 182, 183, 184, 185, 186, 187, 188, 189, 190, 191, 192, 193, 194, 195, 196, 197, 198, 199, 200, 201, 202, 203, 204, 205, 206, 207, 208, 209, 210, 211, 212, 213, 214, 215, 216, 217, 218, 219, 220, 221, 222, 223, 224, 225, 226, 227, 228, 229, 230, 231, 232, 233, 234, 235, 236, 237, 238, 239, 240, 241, 242, 243, 244, 245, 246, 247, 248, 249, 250, 251, 252, 253, 254, 255, 256, 257, 258, 259, 260, 261, 262, 263, 264, 265, 266, 267, 268, 269, 270, 271, 272, 273, 274, 275, 276, 277, 278, 279, 280, 281, 282, 283, 284, 285, 286, 287, 288, 289, 290, 291, 292, 293, 294, 295, 296, 297, 298, 299, 300, 301, 302, 303, 304, 305, 306, 307, 308, 309, 310, 311, 312, 313, 314, 315, 316, 317, 318, 319, 320, 321, 322, 323, 324, 325, 326, 327, 328, 329, 330, 331, 332, 333, 334, 335, 336, 337, 338, 339, 340, 341, 342, 343, 344, 345, 346, 347, 348, 349, 350, 351, 352, 353, 354, 355, 356, 357, 358, 359, 360, 361, 362, 363, 364, 365, 366, 367, 368, 369, 370, 371, 372, 373, 374, 375, 376, 377, 378, 379, 380, 381, 382, 383, 384, 385, 386, 387, 388, 389, 390, 391, 392, 393, 394, 395, 396, 397, 398, 399, 400, 401, 402, 403, 404, 405, 406, 407, 408, 409, 410, 411, 412, 413, 414, 415, 416, 417, 418, 419, 420, 421, 422, 423, 424, 425, 426, 427, 428, 429, 430, 431, 432, 433, 434, 435, 436, 437, 438, 439, 440, 441, 442, 443, 444, 445, 446, 447, 448, 449, 450, 451, 452, 453, 454, 455, 456, 457, 458, 459, 460, 461, 462, 463, 464, 465, 466, 467, 468, 469, 470, 471, 472, 473, 474, 475, 476, 477, 478, 479, 480, 481, 482, 483, 484, 485, 486, 487, 488, 489, 490, 491, 492, 493, 494, 495, 496, 497, 498, 499, 500, 501, 502, 503, 504, 505, 506, 507, 508, 509, 510, 511, 512, 513, 514, 515, 516, 517, 518, 519, 520, 521, 522, 523, 524, 525, 526, 527, 528, 529, 530, 531, 532, 533, 534, 535, 536, 537, 538, 539, 540, 541, 542, 543, 544, 545, 546, 547, 548, 549, 550, 551, 552, 553, 554, 555, 556, 557, 558, 559, 560, 561, 562, 563, 564, 565, 566, 567, 568, 569, 570, 571, 572, 573, 574, 575, 576, 577, 578, 579, 580, 581, 582, 583, 584, 585, 586, 587, 588, 589, 590, 591, 592, 593, 594, 595, 596, 597, 598, 599, 600, 601, 602, 603, 604, 605, 606, 607, 608, 609, 610, 611, 612, 613, 614, 615, 616, 617, 618, 619, 620, 621, 622, 623, 624, 625, 626, 627, 628, 629, 630, 631, 632, 633, 634, 635, 636, 637, 638, 639, 640, 641, 642, 643, 644, 645, 646, 647, 648, 649, 650, 651, 652, 653, 654, 655, 656, 657, 658, 659, 660, 661, 662, 663, 664, 665, 666, 667, 668, 669, 670, 671, 672, 673, 674, 675, 676, 677, 678, 679, 680, 681, 682, 683, 684, 685, 686, 687, 688, 689, 690, 691, 692, 693, 694, 695, 696, 697, 698, 699, 700, 701, 702, 703, 704, 705, 706, 707, 708, 709, 710, 711, 712, 713, 714, 715, 716, 717, 718, 719, 720, 721, 722, 723, 724, 725, 726, 727, 728, 729, 730, 731, 732, 733, 734, 735, 736, 737, 738, 739, 740, 741, 742, 743, 744, 745, 746, 747, 748, 749, 750, 751, 752, 753, 754, 755, 756, 757, 758, 759, 760, 761, 762, 763, 764, 765, 766, 767, 768, 769, 770, 771, 772, 773, 774, 775, 776, 777, 778, 779, 780, 781, 782, 783, 784, 785, 786, 787, 788, 789, 790, 791, 792, 793, 794, 795, 796, 797, 798, 799, 800, 801, 802, 803, 804, 805, 806, 807, 808, 809, 810, 811, 812, 813, 814, 815, 816, 817, 818, 819, 820, 821, 822, 823, 824, 825, 826, 827, 828, 829, 830, 831, 832, 833, 834, 835, 836, 837, 838, 839, 840, 841, 842, 843, 844, 845, 846, 847, 848, 849, 850, 851, 852, 853, 854, 855, 856, 857, 858, 859, 860, 861, 862, 863, 864, 865, 866, 867, 868, 869, 870, 871, 872, 873, 874, 875, 876, 877, 878, 879, 880, 881, 882, 883, 884, 885, 886, 887, 888, 889, 890, 891, 892, 893, 894, 895, 896, 897, 898, 899, 900, 901, 902, 903, 904, 905, 906, 907, 908, 909, 910, 911, 912, 913, 914, 915, 916, 917, 918, 919, 920, 921, 922, 923, 924, 925, 926, 927, 928, 929, 930, 931, 932, 933, 934, 935, 936, 937, 938, 939, 940, 941, 942, 943, 944, 945, 946, 947, 948, 949, 950, 951, 952, 953, 954, 955, 956, 957, 958, 959, 960, 961, 962, 963, 964, 965, 966, 967, 968, 969, 970, 971, 972, 973, 974, 975, 976, 977, 978, 979, 980, 981, 982, 983, 984, 985, 986, 987, 988, 989, 990, 991, 992, 993, 994, 995, 996, 997, 998, 999, 1000

**Bodzon, Kol, Gem Niedzina, Kr Pleß, P Niedzina / 180 Ew, 36 H**  
NSDAP: OG Guhrau, Krsltg Pleß  
Perf, Gut Pleß 11 km / Niedzina 2,5 km

**Börschächte, Kol, Gem Podlesie, Kr Pleß, P Podlesie II / 1103 Ew 300 H**  
NSDAP: OG Podlesie, Krsltg Pleß  
Perf, Gut Podlesie-Börschächte 0,3 km / Podlesie-Börschächte / NN 300 m

**Bogenau, Ortsteil, Gem Grunruh, Kr Rosenberg OS, P Grunruh über Rosenberg OS / 104 Ew, 22 H**  
NSDAP: OG Grunruh, Krsltg Rosenberg OS  
Perf, Gut Rosenberg OS 14 km / Bogenau / NN 250 m

**Boguchwalowice, Dorf, mit Kol I, Kol II, Pułkowice Przy-  
miarki, Borm, Mühle Biala, Gem Mierzencice, Kr Za-  
wiercie, P Siewierz / 503 Ew, 145 H**  
NSDAP: OG Poremba, Krsltg Zawiercie  
Perf, Gut Bendzin 20 km / Siewierz 5 km

**Boguchwalowice, Kolonie I, Dorf Boguchwalowice, Gem  
Mierzencice, Kr Zawiercie, P Siewierz**  
NSDAP: OG Poremba, Krsltg Zawiercie  
Perf, Gut Bendzin etwa 20 km / Siewierz etwa 5 km

**Boguchwalowice, Kolonie II, Dorf Boguchwalowice, Gem  
Mierzencice, Kr Zawiercie, P Siewierz**  
NSDAP: OG Poremba, Krsltg Zawiercie  
Perf, Gut Bendzin etwa 20 km / Siewierz etwa 5 km

**Boguchwalowice, Bm, Dorf Boguchwalowice, Gem Mier-  
zencice, Kr Zawiercie, P Siewierz**  
NSDAP: OG Poremba, Krsltg Zawiercie  
Perf, Gut Bendzin 20 km / Siewierz 5 km

**Bogucin, Dorf, Amtshz Rabszyn, Kr Bendzin, P Klucze über  
Olszuch / 548 Ew, 137 H**  
NSDAP: OG Olkusch, Krsltg Bendzin  
Perf, Gut Olszuch 5 km / Olszuch 5 km / NN 393 m



**Bogunik, Gem, Kr Ratibor, 15 km, P Walbed  
459 Ew, 102 H, 180 ha, 3300 Johann Schymekki,  
Buchenau 46**  
NSDAP: OG Raschütz, Krsltg Ratibor  
29, 30, 31, 32, 33, 34, 35, 36, 37, 38, 39, 40, 41, 42, 43, 44, 45, 46, 47, 48, 49, 50, 51, 52, 53, 54, 55, 56, 57, 58, 59, 60, 61, 62, 63, 64, 65, 66, 67, 68, 69, 70, 71, 72, 73, 74, 75, 76, 77, 78, 79, 80, 81, 82, 83, 84, 85, 86, 87, 88, 89, 90, 91, 92, 93, 94, 95, 96, 97, 98, 99, 100, 101, 102, 103, 104, 105, 106, 107, 108, 109, 110, 111, 112, 113, 114, 115, 116, 117, 118, 119, 120, 121, 122, 123, 124, 125, 126, 127, 128, 129, 130, 131, 132, 133, 134, 135, 136, 137, 138, 139, 140, 141, 142, 143, 144, 145, 146, 147, 148, 149, 150, 151, 152, 153, 154, 155, 156, 157, 158, 159, 160, 161, 162, 163, 164, 165, 166, 167, 168, 169, 170, 171, 172, 173, 174, 175, 176, 177, 178, 179, 180, 181, 182, 183, 184, 185, 186, 187, 188, 189, 190, 191, 192, 193, 194, 195, 196, 197, 198, 199, 200, 201, 202, 203, 204, 205, 206, 207, 208, 209, 210, 211, 212, 213, 214, 215, 216, 217, 218, 219, 220, 221, 222, 223, 224, 225, 226, 227, 228, 229, 230, 231, 232, 233, 234, 235, 236, 237, 238, 239, 240, 241, 242, 243, 244, 245, 246, 247, 248, 249, 250, 251, 252, 253, 254, 255, 256, 257, 258, 259, 260, 261, 262, 263, 264, 265, 266, 267, 268, 269, 270, 271, 272, 273, 274, 275, 276, 277, 278, 279, 280, 281, 282, 283, 284, 285, 286, 287, 288, 289, 290, 291, 292, 293, 294, 295, 296, 297, 298, 299, 300, 301,




# Bonfau — Born

- Bonfau**, Gem, Kr Bielitz, 35 km, P Pruchna, mit Ortsteilen  
 Jbittau und Richuld  
 1260 Ew, 305 H, 1003 ha, 2 GR, BM Strowiek,  
 P Pruchna 8  
 NSDAP: OG Schwarzwasser, Krsltg Bielitz  
 LR, JZ, ArbG, VerfW, LRA Bielitz / Rgbz, VerfoW  
 Kattowik / ArbW Bielitz, R Schwarzwasser / LG Teich /  
 AG Gend Schwarzwasser / StW Draisdendorf, Schwarzwasser,  
 Pruchna / SchG Pruchna-Bonfau / PerJ, Gut Pruchna  
 und Schwarzwasser je 3 km / SchG Schwarzwasser 3 km  
 Vorhanden: 1 Volksfch
- Boor**, Kol, Gem Czuchow, Kr Rybnik, P Czerwionka  
 NSDAP: OG Czerwionka, Krsltg Rybnik  
 PerJ Dubenstogrupe 2,5 km, Gut Czerwionka 4 km /  
 Czuchow
- Boorwald**, J, Gem Rosmüh, Kr Ratibor, P Rosmüh über  
 Ratibor / 6 Ew, 1 H  
 NSDAP: OG Beneschau, Krsltg Ratibor  
 PerJ, Gut Rosmüh 2,2 km / Rosmüh 2 km (Gh  
 Krätzhmer) / NN 260 m
- Bor**, Dorf, Amtshz Riwka, Kr Bendzin, P Riwka über  
 Myslowik / 968 Ew, 302 H  
 NSDAP: OG Sosnowitz-Ost, Krsltg Bendzin  
 PerJ, Gut Myslowik 5 km
- Bor**, Ortsteil, Gem Woischnit, Kr Lublinik, P Woischnit /  
 54 Ew, 13 H  
 NSDAP: OG Woischnik, Krsltg Lublinitz  
 PerJ, Gut Woischnit 2 km / Woischnit 2 km
- Bor I**, Ortsteil, Gem Bad Gottschalkowik, Kr Pleß, P Bad  
 Gottschalkowik / 87 Ew, 21 H  
 NSDAP: OG Bad Gottschalkowitz, Krsltg Pleß  
 PerJ Bad Gottschalkowik 2 km, Gut Pleß 7 km  
 Bad Gottschalkowik 2,5 km
- Bor II**, Ortsteil, Gem Gottschalkowik, Kr Pleß, P Bad Gott-  
 schalkowik / 67 Ew, 18 H  
 NSDAP: OG Bad Gottschalkowitz, Krsltg Pleß  
 PerJ Bad Gottschalkowik 2,5 km, Gut Pleß 7,5 km /  
 Bad Gottschalkowik 3 km
- Bor Biskupi**, Dorf, Amtshz Boleslaw, Kr Bendzin, P Boles-  
 law / 506 Ew, 124 H  
 NSDAP: OG Slawkow, Krsltg Bendzin  
 PerJ, Gut Biskupow 4 km / NN 280 m
- Borek**, Kol, Amtshz Kamienica Polska, Kr Blachownia DE,  
 P Polnisch Kamienik, Gend Kamienica-Polska  
 NSDAP: OG Huta-Stara, Krsltg Zawiercie  
 PerJ, Gut Boraj 3 km
- Borek**, Ortsteil, Gem Bad Gottschalkowik, Kr Pleß, P Bad  
 Gottschalkowik / 175 Ew, 45 H  
 NSDAP: OG Bad Gottschalkowitz, Krsltg Pleß  
 PerJ Bad Gottschalkowik 1 km, Gut Pleß 5 km /  
 Bad Gottschalkowik 1 km
- Borek**, Ortsteil, Gem Miserau, Kr Pleß, P Miserau / 228 Ew,  
 45 H  
 NSDAP: OG Krier, Krsltg Pleß  
 PerJ, Gut Warchowik 4 km / Borek (Ortsmitte) /  
 NN 360 m
- Borin**, Gem, Kr Pleß, 24 km, P Timmendorf, mit Gut Nieder  
 Borin  
 853 Ew, 172 H, 820 ha, 4 GR, BM Johann Lerch,  
 P Borin 5  
 NSDAP: OG Kreutzdorf, Krsltg Pleß  
 LR, ArbW, JZ, VerfW, LRA Pleß / Rgbz, VerfoW Katto-  
 wik / LG Ratibor / AG Sobrau / ArbG Gleiwik / StW,  
 SchG Borin / Gend Warchowik / PerJ, Gut Warcho-  
 wik 7 km / Borin  
 Vorhanden: 1 Volksfch
- Borkendorf**, Gem, Kr Reiffe, 18 km, P Borkendorf über  
 Groß Kunzendorf, mit Kol Reudorf  
 1290 Ew, 378 H, 1193,34 ha, 10 GR, BM Karl Dittrich,  
 P Groß Kunzendorf 27  
 NSDAP: OG Groß Kunzendorf, Krsltg Nelsse  
 LR, ArbW, JZ, VerfW, LRA Reiffe / Rgbz, VerfoW Katto-  
 wik / LG Ratibor / AG Sobrau / ArbG Gleiwik / StW,  
 SchG Borin / Gend Warchowik / PerJ, Gut Warcho-  
 wik 2 km / Borkendorf 0,3 km  
 Vorhanden: 1 Volksfch, 1 Molkerei / NN 260 m
- Borkenhain DE**, Gem, Kr Falkenberg DE, 19 km, P Borken-  
 hain DE über Oppeln, mit Dom Nieme und Dom Heidehaus  
 540 Ew, 141 H, 1097,94 ha, 4 GR, BM Alfred Wittke,  
 P Schurgast 58  
 NSDAP: OG Schurgast, Krsltg Falkenberg  
 LR, JZ, VerfW, LRA Falkenberg DE / Rgbz, ArbW,  
 VerfoW Oppeln / LG, ArbG Brieg / AG Löwen, Kr Brieg /
- StW, Gend Schurgast DE / SchG Borkenhain DE / PerJ,  
 Gut Arnsdorf DE 3 km / Borkenhain DE  
 Vorhanden: El, 2 Volksfch
- Borkental**, Gem, Kr Gleiwik-Land, 15 km, P Dramastein  
 über Gleiwik 2, mit Kol Freidorf  
 212 Ew, 40 H, 316 ha, 4 GR, BM Apollonius Kogubit,  
 P Dramatal 61  
 NSDAP: OG Gutenquell, Krsltg Gleiwitz  
 LR, JZ, VerfW, LRA Borkental, LRA Gleiwik /  
 Rgbz, Kattowik / ArbW Gleiwik, P Peistretscham / AG  
 Peistretscham / StW, Gend Dramastein / SchG Borkental /  
 PerJ Dramastein 4 km, Gut Dramatal 8 km /  
 Borkental 1 km  
 Vorhanden: 1 Volksfch
- Borkenwalde**, Gem, Kr Rosenberg DE, 24 km, P Borken-  
 walde, mit Ortsteilen Bachobertal mit Heidehof und  
 Karlishof, Karlsgrund mit Bockhütte, Friedrichshammer und  
 Alte Hütte  
 2124 Ew, 526 H, 1583,63 ha, 8 GR, BM Emil Ottinger,  
 P Borkenwalde 693  
 NSDAP: OG Borkenwalde, Krsltg Rosenberg OS  
 LR, JZ, VerfW, LRA Rosenberg DE / Rgbz, LG, VerfoW  
 Oppeln / ArbW, AG, ArbG Kreuzburg DE / StW, SchG,  
 Gend Borkenwalde / PerJ, Gut Borkenwalde 1,5 km /  
 Bodland 3 km  
 Vorhanden: El, 2 Volksfch / NN 150 m
- Borlosa**, Dorf, Amtshz Przysztajn, Kr Blachownia DE,  
 P Przysztajn, Gend Przysztajn / 107 Ew, 20 H  
 NSDAP: OG — — —, Krsltg Zawiercie  
 PerJ, Gut Pantk 4,5 km / NN 289 m
- Boronow**, Gem, Kr Lublinik, 16,1 km, P Boronow  
 2450 Ew, 625 H, 5679 ha, 8 GR, BM Roman Stref,  
 P Boronow 4  
 NSDAP: OG Boronow, Krsltg Lublinitz  
 LR, ArbW, JZ, VerfW, LRA Lublinik / Rgbz, LG,  
 ArbG Oppeln / VerfoW Kattowik / StW, SchG, Gend  
 Boronow / PerJ, Gut Boronow 1 km / Boronow 0,5 km  
 Vorhanden: 3 Volksfch
- Borowa**, Dorf, mit Forstanz Swiercze, Amtshz Miedzno,  
 Kr Blachownia, P Miedzno, Gend Miedzno / 428 Ew, 136 H  
 NSDAP: OG — — —, Krsltg Zawiercie  
 PerJ, Gut Miedzno 4 km / Miedzno 5 km
- Borowe**, Dorf, mit Bahnstation Wrenghica, Amtshz Wenglo-  
 wik, Kr Blachownia DE, P Wenglowik über Lublinik DE,  
 Gend Wrenghica W / 759 Ew, 159 H  
 NSDAP: OG — — —, Krsltg Zawiercie  
 PerJ, Gut Wrenghica 0,5 km / Wrenghica 4 km
- Borowe-Pole**, Dorf, Gem Mrazglobo, Kr Zawiercie, P Za-  
 wiercie / 100 Ew, 31 H  
 NSDAP: OG Myszkow, Krsltg Zawiercie  
 PerJ Rierada 2 km, Gut Zawiercie 2,5 km /  
 Zawiercie 2,5 km
- Borowe Pole**, Kol, Gem Mlodowice, Kr Zawiercie,  
 P Zawiercie / 53 Ew, 14 H  
 NSDAP: OG Zawiercie, Krsltg Zawiercie  
 PerJ, Gut Zawiercie 3 km / Zawiercie 3 km /  
 NN 300—350 m
- Borowianka**, Kol, Amtshz Czarny-Las, Kr Blachownia,  
 P Kamyl, Gend Klobud / 288 Ew, 47 H  
 NSDAP: OG Czarny-Las, Krsltg Zawiercie  
 PerJ, Gut Klobud 9 km / Kamyl 1 km
- Borowiec**, Ortsteil, Dorf Chruszczobrod-Piafki, Gem Rositno-  
 Salachetie, StW Lasy, Kr Zawiercie, P Lasy  
 NSDAP: OG Lasy, Krsltg Zawiercie
- Borowika**, Ortsteil, Gem Strbrenski-Golkowik, Kr Rybnik,  
 P Golkowik / 323 Ew, 75 H  
 NSDAP: OG Godow, Krsltg Rybnik  
 PerJ, Gut Godow 4 km / Golkowik 1,8 km
- Borujchowik**, Gem, Kr Tarnowik, 13 km, P Friedrichshütte  
 826 Ew, 210 H, 683,60 ha, 4 GR, BM Gervasius Rurel,  
 P Borujchowik 26  
 NSDAP: OG Friedrichshütte, Krsltg Tarnowitz  
 LR, JZ, VerfW, Pol.-Rev., LRA Tarnowik / Rgbz  
 Kattowik / ArbW Beuthen DE, P Tarnowik / LG, ArbG  
 Beuthen DE / VerfoW Gleiwik / StW Friedrichshütte /  
 SchG Borujchowik / PerJ, Gut Brunned 1,8 km /  
 Stollenwasser 0,7 km  
 Vorhanden: El, 1 Volksfch, 1 Papierfabrik / NN 289 m
- Born**, Ortsteil, Gem Brzeszcze, Kr Bielitz, P Brzeszcze /  
 279 Ew, 62 H  
 NSDAP: OG Brzeszcze, Krsltg Bielitz  
 PerJ Brzeszcze 2,5 km, Gut Zawischowik 6 km /  
 Brzeszcze 4 km / NN 262 m

**Bory, Dorf, Stadtigem Jaworzno, Kr Chrzanow, P Jaworzno /**  
 1620 Ew, 405 H  
 NSDAP: OG Jaworzno, Krsltg Chrzanow  
 Berf Bory 0,2 km, Güt Jaworzno 6 km /  Bory 1 km  
 NN 280 m

Born, Dorf, Schem Jaworzno-Land, Kr Chrzanow, P Jaworzno-  
Stadt / 461 Ew, 111 H  
NSDAP: OG Jaworzno, Krsltg Chrzanow  
 Perf Born 0,2 km, Güt Jaworzno 5 km /  Born  
1,5 km / NN 316 m




**Bory,** Kol, Głom Błobowice, Kr Zawiercie, P Zawiercie /  
94 Cw, 25 S  
NSDAP: OG Zawiercie, Krsłtg Zawiercie  
~~94~~ Berj, Gütt Myśkow 3 km /  Myśkow 3 km /  
r NN 350 m

**Wor-Zajacinski**, Dorf, Amtsbez. Prężytań, Kr. Białogonia DC,  
P. Prężytań, Gend. Prężytań / 729 Em, 149 S  
NSDAP: OG — — —, Krsłtg. Zawiercie  
Perł, Gült. Pantli 8 km / NN 250 m


**Wor-Zapiski**, Dorf, Amtshz Wenglowitz, Kr Wladownia DS,  
 3 Wenglowitz über Lublink DS, Gend Wenglowitz /  
 478 Cw, 159 S  
 NSDAP: OG — — —, Krsttg Zawiercie  
 474 Wers, Güte Pt. Herby 7 km, Wrenkiza 4 km /  
 475 Wrenkiza 6 km

Wöding, Ortsteil, Gem. Deutsch Leuthen, Kr. Tetschen,  
 3 Deutsch Leuthen OS über Oderberg  
 NSDAP: OG Deutsch Leuthen, Krsitz Teschen  
 449 Perj. Gült Dittmannsdorf 2 km / NN 230 m

**Bösdorf**, Gem. Kr. Meisse, 9 km. **W Bösdorf**, Kr. Meisse  
737 EW, 210 H,  845,61 ha, 5 GR, **WM Josef Müller**,  
W Bösdorf 20 (öffentl.)  
NSDAP: OG Reinsdörf, Krsltg. Neisse  
**GR**, **Arth.**, **JH**, **LG**, **AG**, **ArbG**, **VerfH**, **DRK** Meisse /  
**NgB**, **VerfH** **Dppeln** / **StH**, **StG** **Bösdorf** / **Gend** **Reinsch-**  
**dorf** / **VerfH** **VerfH**, **Gut** **Bösdorf** 0,7 km,  **Bösdorf** 0,6 km  
Vorhanden: **Gl.** 1 **Volksch.** / **NN** 193 m

**Brande**, Gem, **Kr Falkenberg OS**, 6,5 km, **P Brande über  
Doppeln-Rand**, mit **Wdmühle** und **Förkerei**  
341 Cw, 82 \$,  614,73 ha, 6 GR, **BM Mag Franke I**,  
S Brande 43  
**NSDAP: OG Baumgarten, Krsltg Falkenberg OS**  
**GR, FA, AG, VerfA, LKA Falkenberg OS / Reg. VeröM**  
**Doppeln / ArbA Doppeln, K Falkenberg OS / AG, ArbG**  
**Reife / StA, SchG Brande / Gend Damrau /  PerA**  
**Damrau 5 km, GüH Falkenberg OS 5,5 km /  Brande**  
**Vorhanden: 2 Volksf.**

**Brandewalbe**, Gem. Kr Neustadt OG, 22 km, P Brandewalbe, mit Kol Brandewalbe, Frankhäuser und Jh Eiche 12866 Gw, 242 H,  1219 ha, 8 GR, WM Alois 1866, S Brandewalbe (Postagentur)  
NSDAP: OG Brandewalbe, Krsltg Neustadt  
29i, JH, Berfsh, KKK Neustadt / Rabz, Berfsh Dppeln / Arth Neustadt, N Zellin / OG, Arth Reiffe / AG Friedland / EHL Wiefengrund / SchG, Gend Brandewalbe / ~~W~~ Pers, Güt Wiefengrund 9 km /  Brandewalbe  
Vorhanden: 1 Wolfsch / NN 188 m




**Brandewalbe**, Kol, Gem Ringwih, Kr Neustadt OS, P Ringwih über Lamsdorf / 77 Ew, 19 5  
NSDAP: OG Waldfurt, Krsitz Neustadt  
~~1944~~ Perf, Güd Wiesengrund 8,5 km /  Kol Brandewalbe / NN 184 m

**Brandkolonie, Ortsteil, Gem Groß Rauden, Kr Ratibor,**  
**1 Groß Rauden über Ratibor / 192 Ew, 52 H**  
**NSDAP: OG Groß Rauden, Krsltg Ratibor**  
**1939 Perj Groß Rauden 2 km, Gült Kleinbahn Rauden,**  
**Reichsbahn Maribor, Kr Ratibor / 1939 Groß Rauden**

**Brandys, Ortsteil, Gem Zarzetsch, Kr Bielitz, P Zarzetsch,**  
**Kol Brandys / 800 Ew, 194 S**  
**NSDAP: OG Zarzetsch, Krsltz Bielitz**  
**~~450~~ Pers, Güt Chybi 4,5 km /  Chybi 4,5 km / NN 248 m**

**Branitz** DE, Gem, Kr Leobschütz, 19 km, P Branitz DE, mit  
 Dristelle Burg Branitz, Heil- und Pflegeanstalt für  
 Geistesranke, Stlg Nehof, Dristeil Nchelsdorf  
 4687 Ew, 860 h, 1640 ha, 8 GR, BM Tofel Niesel,  
 Branitz 60  
 NSDAP: OG Branitz, Krsltg Leobschütz  
 RN, RN, AG, VerhN, LKA Leobschütz / Rgbz Dppeln /  
 ArkN Neustadt DE, N Leobschütz / AG, ArkG, VerloN  
 Ratibor / StN, StG, Gend Branitz / Verh, Gut Roben-  
 stein, Kr Jägerndorf, Sudetenland, 3 km / Branitz  
 Vorhanden: El, 1 Volksch, 1 gewerbliche Berufsch /  
 NN 314 m



**Branitz, Kol, Gem Krier, Kr Pleß, P Mißerau / 74 Gew, 11 H**  
**NSDAP: OG Krier, Krsitz Pleß**  
** Pers, Güte Sufsek 4 km /  Branitz / NN 360 m**

**Wratzsch**, Gem. Kr Leobschütz, 12,7 km, 3 Wratzsch über Leobschütz,  
mit Ortsteil Saliswalbe  
902 Gw, 252 H,  914 ha, 6 GR, 3 Mth Scheithauer,  
 Wratzsch (öffentlich)  
NSDAP: OG Mocker, Krsitz Leobschütz  
R.N. 75, 116, Verf. 1, R.N. Leobschütz / 116, 116, Verf. 1  
Ratibor / 116, 116 Wratzsch / 116, 116, Verf. 1  
Gut Mocker 3 km /  Wratzsch (Ortsmitte)  
Vorhanden: El. 11, 1 Volks- / NN 400 m

**Braunau**, Gem. Kr Bielitz, 16 km, P Zabrzeg  
 986 Ew, 215 H,  600 ha, Bfz Herbert Wajchka,  
 Dzielich 79 (Zabrzeg 1)  
 NSDAP: OG Ellgoth, Krsitz Bielitz  
 LR, Urbz, FW, LG, AG, Urbz, Berfz, StW, WDK Bie-  
 litz / Ragn, Berfz Kaitow / SchB Braunau Gend Schwarz-  
 wasser /  Berf, Güt Zabrzeg 5 km /  Makbort 4 km  
 Wobanden: 1 Wolszty / NN 260 m

**Braunbach**, Gem. Kr Gleiwitz-Land, 18,5 km, P Braunbach über Gleiwitz 2, mit Ortsteil Wieselheim, Zintwert 1420 Ew, 338 H,  1462,27 ha, 4 GR, BM Paul Gawron,  Braunbach (öffentlich)  
NSDAP: OG Rudgershagen, Krsltg Gleiwitz  
LRA, FA, LG, MG, ArbtG, VerhM, VerfoM, LRA Gleiwitz / Rgbg Kattowitz / Arbt Gleiwitz, R Stöjtingen / EM, SchG Braunbach / Gend Lärchenbag /  Pers, Gut Rudgershagen 5,5 km /  Braunbach  
Vorhanden: Volkshh



**Breitenfeld DE**, Gem. Kr Grottkau, 16 km, P Breitenfeld  
über Neiffe  
874 Gm, 253 h,  1186 ha, 6 GR, 2 BG, BM Paul  
Langer,  Wösdorf 52  
NSDAP: OG Breitenfeld, Krsitz Grottkau  
LM, EM, VerfM, LKs, ANK Grottkau / Ngrb. BerjoM  
Oppen: / ArbM Neiffe, N Grottkau / AG, AG, HSB  
Neiffe / EM, SchG Breitenfeld / Gend. Jannersdorf /  
 Verj, GüT Wösdorf 4 km /  Wösdorf 2,5 km  
Vorhanden: 1 Wösisch / NN 140 m



**Breitenmarkt, Gem. Kr Lublinitz, 17 km, P Breitenmarkt**  
 1463 Gw, 338 5,  913,70 ha, 8 GR, WM Franz Parg  
 mann, 5 Breitenmarkt 10  
 NSDAP: OG Breitenmarkt, Krsltg Lublinitz  
 LR, VerfM, LKR Lublinitz / Rgbz, LG, ArbG, VerjM  
 Dppeln / ArbM Kreuzburg, R Guttentag / FA, AG Guttentag / StM, SchG, Gend Breitenmarkt / ~~Verj~~ Verj, Güt  
 Breitenmarkt 2 km /  Breitenmarkt  
 Vorhanden: 2 Volksfch, 1 Gärtnerei


**Breitenstied, Dristeil, Gem Märdorf, Kr Grottkau, P Märdorf über Grottkau** / 16 Gw, 5 H  
 NSDAP: OG Märdorf, Krsltg Grottkau  
 Pers, Gut Muerode 5,5 km / NN 230 m

**Brenna**, Gem, Amtsbz Skotischau, Kr Teschen, 28 km, P Brenna  
über Skotischau  3710 Gw, 900 h,  7588 ha, BM Dipl.-Ing. Rosenknecht,  
 Brenna (öffentlich)  
NSDAP: OG Brenna, Krsltg Teschen  
RN, FA, LG, ArbG, VerhA, StA, AdR Teschen / Rgbz,  
Verfsh Ratowik / ArbA Teschen, R Skotischau / LG,  
Gend Skotischau / SchG Brenna / ~~AdR~~ Berl, Gült Skotischau  
14 km /  Brenna  
Vorhanden: 3 Volksh / NN 430 m

**Breje**, Ortsteil, Kr Neustadt, besteht nicht mehr, restlos aufgegangen in der Gem Ernestinenberg

**Brigittenhof**, Ww, Gem Radau, Kr Rosenburg OS, P Radau /  
18 Ww, 4 S  
NSDAP: OG Radau, Krsltg Rosenberg OS  
 Berj, Güt Jöhrendorf 5 km /  Radau 2 km /  
NN 210 m

**Brinik**, Gem. Kr Tarnowicz, 12 km, P Neudeck OS, mit Orts-  
teil Bibiella  
493 C, 126 S,  2566,47 ha, 4 GR, WM Horzella,  
Tarnowicz 164  
NSDAP: OG Georgenberg, Krsltg Tarnowitz  
GR, JW, AG, Verfw, LKR Tarnowicz / Rgbz Kattowicz /  
ArbB Beuthen OS, N Tarnowicz / LG, ArbG Beuthen OS /  
Verfw Gleiwitz / StW, SchG Brinik / Pol Neudeck /  
~~GR~~ Pers, Gt Georgenberg 8 km /  Ostrosniga 4 km  
Vorhanden: 2 Wolsch / NN 294 m

**Prodet, Ortsteil, Gem Roj, Kr Rybník, 3 Roj über Rybník /**  
**1022 Gw. 283 5**  
**NSDAP: OG Boguschowitz. Krsltg Rybník**  
**Perf, Gült Soyrau 6 km /  Roj 0,5 km / NN 257 m**

## Brochów — Brzeziny

**Brochów**, Gem, Amtsbez. Buschowitz, Kr. Bieleh, 36 km, P. Buschowitz  
400 Ew, 100 H, 68 ha, BM: Gehört z. J. zum Amtsbez. Buschowitz, Buschowitz 14  
NSDAP: OG Birkenau, Krsltg. Bielitz  
LRA, RA, Verf., EL, WDR Bieleh / Rgbz, LG, ArbG, Verfoh. Kattowitz / ArbW. Bieleh, N. Buschowitz / AG, Gend. Buschowitz / SchG. Brochowitz / Perf., Gut Buschowitz 3 km / Buschowitz 3 km  
Vorhanden: Volksch. / NN 270 m

**Buchwald**, G., Gem. Kainfeld, Kr. Ratibor, P. Markdorf / 4 Ew, 1 H  
NSDAP: OG Buchenau, Krsltg. Ratibor  
Perf., Gut Markdorf 3 km / Eichendorffmühl 8 km

**Brüd.**, Ortsteil, Gem. Sandowitz, Kr. Groß Strehlitz, P. Brüd. über Sandowitz / 25 Ew, 5 H  
NSDAP: OG Sandowitz, Krsltg. Groß Strehlitz  
Perf., Gut Sandowitz 0,4 km / Sandowitz / NN 184 m

**Brüdenfeld**, Ortsteil, Gem. Schönhof, Kr. Oppeln, P. Brüdenfeld über Schönhof OS  
NSDAP: OG Schönhof, Krsltg. Oppeln  
Perf., Gut Schönhof 1 km / NN 190 m

**Brüdenort**, Gem., Kr. Rosenberg OS, 12 km, P. Brüdenort über Rosenberg OS, mit den Ortsteilen Heideisdorf, Wehrenfeld, Reichthal, Krügerthal, Lerchenbusch, Kummerhöhe, Grenzhauser, Christiantal, Gottliebental, Eisenhammer, Soffenhof, Schwarzwald und Wollgrund  
2146 Ew, 417 H, 3476,09 ha, 8 GR, BMh. Reichart, Brüdenort 28  
NSDAP: OG Brückenort, Krsltg. Rosenberg OS  
LRA, RA, AG, Verf., LRA Rosenberg OS / Rgbz, LG, Verfoh. Oppeln / ArbW. Kreuzburg, N. Rosenberg OS / ArbG. Kreuzburg OS / EL, SchG, Gend. Brüdenort / Perf., Gut Rosenberg OS 12 km / Brüdenort  
Vorhanden: EL, 3 Volksch.

**Brudzowice**, Dorf, mit Kol. od. Dziewiel, Franciszek, S. Polna, Komarna, Pustkowie Surma, Gem. Mierzencice, Kr. Zawiercie, P. Siewierz / 1175 Ew, 284 H  
NSDAP: OG Porembs, Krsltg. Zawiercie  
Perf., Gut Zawiercie 19 km / Siewierz 5 km

**Brune**, Gem., Kr. Kreuzburg, 20 km, P. Brune über Konstadt, mit Kol. Neu-West, Andreaswille, Saad  
383 Ew, 102 H, 746 ha, 5 GR, BM. Kroll, Brune (öffentlich)  
NSDAP: OG Jakobsdorf, Krsltg. Kreuzburg OS  
LRA, ArbW, RA, AG, Verf., LRA Kreuzburg / Rgbz, LG, Verfoh. Oppeln / AG. Konstadt / EL. Jakobsdorf / SchG. Brune / Gend. Reinersdorf / Perf., Gut Konstadt 11 km / Reinersdorf, Konstadt 2 km  
Vorhanden: 1 Volksch.

**Brünne**, Gem., Kr. Oppeln, 2 km, P. Brünne über Oppeln, mit Albertstad, Mühlbamm, Waldenau, Grabstädt, Grünberg, Koben  
1620 Ew, 425 H, 1252,97 ha, 8 GR, BM. Elabitz, Rupp 52  
NSDAP: OG Brünne, Krsltg. Oppeln  
LRA, Rgbz, ArbW, RA, AG, Verf., Verfoh. LRA Oppeln / AG, Gend. Rupp / EL, SchG. Brünne / Perf., Gut Döbern 8 km / Brünne 2 km / NN 160 m

**Brunned**, Gem., Kr. Gleiwitz-Land, 33 km, P. Brunned, mit Ortsteil Birhof  
593 Ew, 156 H, 2816 ha, 6 GR, BM. Alex. Fryt  
NSDAP: OG Horneck, Krsltg. Gleiwitz  
LRA, RA, Verf., Verfoh. LRA Gleiwitz / Rgbz. Kattowitz / ArbW. Gleiwitz, N. Horneck / LG, AG, ArbG. Beuthen OS / EL, SchG. Brunned / Gend. Stallenwasser / Perf., Gut Horneck OS 2 km  
Vorhanden: EL, 1 Volksch., Staatl. Aufbausch. / NN 258,6 m

**Brünschwich**, Gem., Kr. Neisse, 15 km, P. Brünschwich über Neisse  
189 Ew, 37 H, 250 ha, 5 GR, BM. Otto. Züttner, Brünschwich 437  
NSDAP: OG Mösen, Krsltg. Neisse  
LRA, RA, LG, ArbG, Verf., LRA Neisse / Rgbz, Verfoh. Oppeln / ArbW. Neisse, N. Ottmachau / AG. Ottmachau / EL. Kalkau / SchG. Würben / Gend. Mösen / Perf. Schleibitz 3 km, Gut Mösen 3 km / Brünschwich  
Vorhanden: EL

**Bruschief**, Gem., Kr. Lublinitz, 19 km, P. Bruschief  
318 Ew, 57 H, 1619 ha, 4 GR, BM. Emoll  
NSDAP: OG Koschentin, Krsltg. Lublinitz  
LRA, ArbW, RA, AG, Verf., LRA Lublinitz / Rgbz, ArbG. Oppeln / Verfoh. Kattowitz / EL, Gend. Koschentin / SchG. Bruschief / Perf., Gut Koschentin 6 km / Koschentin 7 km

**Brzenkowice**, Dorf, Amtsbez. Lagischa, Kr. Bendzin, P. Bendzin / 467 Ew, 97 H  
NSDAP: OG Lagischa, Krsltg. Bendzin  
Perf. Bendzin 17 km, Gut Bendzin 18,5 km / Sarnow 10 km / NN 250 m

**Brzenkowitz**, Gem., Kr. Kattowitz, 13 km, P. Birtental, mit Ortsteil Elupna  
4506 Ew, 1293 H, 469 ha, 6 GR, tom. BM. Hiltawski, Brzenkowitz 222 14  
NSDAP: OG Brzenkowitz, Krsltg. Kattowitz  
LRA, Rgbz, LG, ArbG, Verf., Verfoh. LRA Kattowitz / ArbW. Kattowitz, N. Myslowitz / RA, AG, Gend. WDR Myslowitz / EL, SchG. Brzenkowitz / Perf., Gut Myslowitz 3 km / Elupna (Schule), Brzenkowitz (Wasserturm) 1 km  
Vorhanden: Volksch., Gärtnerei, Fabrik, Waldbad / NN 289 m

**Brzesowiz**, Ortsteil, Gem. Brzesowiz-Kamin, Kr. Tarnowiz, P. Kamin über Beuthen OS / 3383 Ew, 999 H  
NSDAP: OG Brzesowiz-Kamin, Krsltg. Tarnowiz  
Perf., Gut Birtenhain OS 2 km / Brzesowiz-Post / NN 280 m

**Brzesowiz-Kamin**, Gem., Kr. Tarnowiz, 18,5 km, P. Kamin über Beuthen OS, mit Kol. Dollen, Brzesowiz und Kamin  
7266 Ew, 1831 H, 578,95 ha, 6 GR, BMh. Elsner, Brzesowiz-Kamin 530-40  
NSDAP: OG Brzesowiz-Kamin, Krsltg. Tarnowiz  
LRA, RA, AG, Verf., LRA Tarnowiz / Rgbz. Kattowitz / ArbW. Beuthen OS, N. Schorlen / LG. ArbG. Beuthen / Verfoh. Gleiwitz / EL, SchG. Pol. Brzesowiz-Kamin / Perf., Gut Birtenhain OS 1 km / Kamin (Rathaus), Brzesowiz (Post)  
Vorhanden: B, 2 Volksch. / NN 270 m

**Brzeztz**, Gem., Kr. Pleß, 9 km, P. Brzeztz über Pleß, mit Kol. Wibel, Brzeztzer Mühle  
625 Ew, 135 H, 640 ha, 2 GR, BM. Johann. Wobbel, Brzeztz (öffentlich)  
NSDAP: OG Brzeztz, Krsltg. Pleß  
LRA, ArbW, RA, AG, Verf., LRA Pleß / Rgbz, Verfoh. Kattowitz / LG. ArbG. Gleiwitz / EL. Mierau / SchG, Gend. Brzeztz / Perf., Gut Pleß 9 km / Brzeztz  
Vorhanden: 1 Volksch. / NN 271 m

**Brzeżce**, Amtsbez., Kr. Bieleh, 26 km, P. Brzeżce, mit den Dörfern Bory, Budn, Siechlisa, Szczotki, Nizielence, Olschinski, Staatl. Gut Brzeżce, Kohlengrube Brzeżce  
4395 Ew, 1096 H, 1694 ha, Amtskommissar Alfred Kroll, Brzeżce 10  
NSDAP: OG Brzeszeze, Krsltg. Bielitz

LRA, RA, Verf., WDR Bieleh / Rgbz, LG, ArbG, Verfoh. Kattowitz / ArbW. Bieleh, N. Buschowitz / AG. Buschowitz / SchG, Gend. Brzeżce / Perf. Brzeżce 2,5 km, Gut Zawischowitz 3 km / Brzeżce 1 km  
Vorhanden: 1 Volksch., Hermann-Göring-Werk, Kohlengruben, 1 Gärtnerei / NN 262 m

**Brzeżinka**, Gem., Amtsbez. Andrichau, Kr. Bieleh, 36 km, P. Andrichau  
523 Ew, 131 H, 555 ha, BM: Gehört z. J. zum Amtsbez. Andrichau  
NSDAP: OG Targanika, Krsltg. Bielitz  
LRA, LG, ArbG, Verf., WDR Bieleh / Rgbz, Verfoh. Kattowitz / ArbW. Bieleh, N. Andrichau / AG, Gend. Andrichau / EL. Targanik / SchG. Brzeżinka / Perf., Gut Andrichau 4 km  
Vorhanden: 1 Volksch. / NN 650 m

**Brzeżinki**, Dorf, Amtsbez. Opatow, Kr. Blachownia OS, P. Opatow, Gend. Opatow / 85 Ew, 17 H  
NSDAP: OG — — —, Krsltg. Zawiercie  
Perf., Gut Klobud 7 km / Brzeżinki

**Brzeżinki**, Ortsteil von Jamlnie, Amtsbez. Panti, Kr. Blachownia OS, P. Trusfolain, Gend. Panti / 104 Ew, 18 H  
NSDAP: OG — — —, Krsltg. Zawiercie  
Perf. Kuleje 2 km, Gut Panti 15 km / Krzepice 15 km

**Brzeżintowa**, Ortsteil, Gem. Gliwiz, Kr. Lublinitz, P. Lubekto / 93 Ew, 25 H  
NSDAP: OG Kochschütz, Krsltg. Lublinitz  
Perf., Gut Teichwalde / Teichwalde


**Brzeziny**, Kol., Amtsbez. Brzysztajn, Kr. Blachownia, P. Brzysztajn, Gend. Brzysztajn / 314 Ew, 52 H  
NSDAP: OG — — —, Krsltg. Zawiercie  
Perf., Gut Panti 6 km / NN 256 m


**Brzeziny**, Kol., Amtsbez. Brzysztajn, Kr. Blachownia, P. Kamienica-Pelsta, Gend. Brzysztajn / 224 Ew, 45 H  
NSDAP: OG Huta-Stara, Krsltg. Zawiercie  
Perf. Korwinow 5,5 km, Gut Poraj 16 km / NN 500-600 m




**Brzeziny-Male**, Dorf, Amtshz Brzozowa, Kr Wschownia,  
P Kamienica-Polka, Gend Brzozowa / 407 Ew, 97 S  
N:DAP: OG Huta-Stara, Krstg Zawiercie  
Verf Korwinow 6 km, Gilt Boraj 13,5 km / NN 590—630 m


Brzeziny-Wielkie, Dorf, Amtsba Brzozowa, Kr Sachsonia,  
P Kamienica-Polska, Gend Brzozowa / 502 Cw, 114 S  
NSDAP: OG Huta-Stara, Krsltg Zawiercie  
Perł Korwinow 5,5 km, Güt Poraj 16 km /  
NN 500 bis 600 m


**Byezowfa**, Gem. Kr. Tetschen, 8 km, B. Pogwisdau  
437 Ew, 95 H,  460 ha, Bmt. Josef Mischnit  
NSDAP: OG Haslachs, Krsitz Tetschen  
VVR, Wrbzl, FVA WZ, WZ, WrbG, Werfzl, EFM, WDR  
Tetschen / Rgzb, Verfohl Kattowitz / EdeG Pogwisdau / Gend  
Lontau / ~~WZ~~ Perl Pogwisdau 3 km, Güt Marxflöwis 5 km /  
Haslachs 3 km, Pogwisdau 3 km



Brzozki, Dorf, Amtshj Lipie, Rt Blachownia, P Lipie, Gend  
Lipie / 127 Gw, 15 S  
NSDAP: OG Natolin, Krsltg Zawiercie  
Perj, Gilt Rzepice 6 km /  Lipie 3 km

Wrośli, Dorf, Amtshz Popow, Kr Blachownia DS, P Popow,  
Gend Zawady / 458 Gw, 75 S  
NSDAP: OG — —, Krsltg Zawiercie  
Perł, Gült Wiedzno 7 km /  Popow 3 km



Wozzia, Dorf, Amtshz Blachownia, Kr Blachownia OS,  
P Blachownia über Lublinitz, Gend Blachownia / 1274 EW,  
151 h  
NSDAP: OG Blachownia, Krsltg Zawiercie  
🚗 Pers, Gült Blachownia 2 km / 🚗 Blachownia 2 km





Brzozów, Gutsb., Gem Siegfriedsdorf, Kr Pleß, P Niedzno  
über Pleß / 6 Gw, 1 H  
NSDAP: OG Gubrau, Krsltg Pleß  
Perf. Gut Pleß 11,4 km /  Niedzno 3 km / NN 259 m


**Brzusnit**, Gem., Amtshz Ciencina, Kr Saybusch, 12 km,  
 B Wengiersta-Gorla  
 649 Ew, 130 H,  328 ha, BZh: UA Parré, W Wengiersta-  
 Gorla 1  
 NSDAP: OG\* Ciencina, Krsitz Saybusch  
 LR, FA, VerfM, StM, Gend Saybusch / Rbz, VerfoM  
 Rattomik / UrbM Bielitz, N Saybusch / LG, UrbG, MDA  
 Bielitz / AG Milowka / ~~W~~ Radziejowyn-Bieprz 5 km /  
 Gütt Saybusch 8 km / NN 440 m


**Buchaj, Ortsteil, Gem Radzionkau, Kr Tarnowik, P Radzionka / 372 Erw, 99 H**  
**NSDAP: OG Radzionkau-Süd, Krsltg Tarnowitz**  
** Perj Neu Radzionka 1 km, Gült Radzionka 3 km /**  
** Beuthen-StadtwaId 1 km / NN 326 m**



**Buchelsdorf**, Gem. Kr Neustadt DE, 3 km, P Buchelsdorf  
1102 Etw. 325 H,  660,38 ha, 7 GR, BM Bernhard  
Fischer, B Buchelsdorf 389  
NSDAP: OG Riegersdorf, Krsltg Neustadt  
LN, ArbZ, FL, AG, Berfl, LKs Neustadt DE / Rgbz,  
VerfZl Dppeln / LG, ArbG Reiffe / GwL, SchG, Gend  
Buchelsdorf /  Berf, Güt Neustadt DE 3 km /  Neu-  
stadt DE 3 km  
Vorhanden: Gl. 2 Volkshg / NN 272 m E




**Buchenau DE**, Gem. Kr Ratibor, P Buchenau DE, mit Kol  
Babik und Kol Piela  
2630 Ew, 720 H,  736,05 ha, 4 GR, WM Hermann Gots-  
mann,  Buchenau DE 23  
NSDAP: OG Buchenau, Krstltg Ratibor  
LN, JH, LG, MG, ArthG, BerfH, BerfH, LKH Ratibor /  
RghB Oppeln / Arth Ratibor, R Ratiborhammer / StH,  
SchG, Gend Buchenau / ~~Perf~~ Perf Buchenau und Buchenau  
Dorf 1 km, Güt Buchenau 1 km  
Vorhanden: 2 Volksfch C



**Buchendorf DE**, Gem, Kr Oppeln, 22 km, P Buchendorf DE  
über Konstadt DE, mit Buchendorf-Mühle  
470 EW, 114 H,  196 ha, 5 GR, WM Meyer,  Herz-  
mannthal 07 (öffentlich)  
NSDAP: OG Hermannsthal, Krsltg Oppeln  
LR, Rgba, ZN, LG, ArbG, VerStM, VerStM, LKA, MDR  
Oppeln / ArbM Oppeln, Kr Karlsruhe / AG, Gend Kupp / StM  
Brünne / SchG Buchendorf DE /  Pers, Gut Hermanns-  
thal 3 km /  Brünne 4,5 km  
Vorhanden: 1 Volkshh / NN 160 m





**Buchendorf-Mühle**, Gem Buchendorf OS, Kr Oppeln, P Blumenthal, Kr Oppeln, über Konstadt OS / 28 Ew, 4 H  
NSDAP: OG Hermannsthal, Krsltg Oppeln  
Verf, Güte Hermannsthal 3 km /  Blumenthal 2 km / NN 160 m

**Bucheneß, Kol, Gem Widdenau, Kr Gleiwitz-Land, P Strahl-**  
heim über Groß Strehlitz / 25 Em, 4 H  
NSDAP: OG Rodenan, Krsltg. Gleiwitz  
25 Pers, Gut Rudgershagen 8 km /  Strahlheim 2 km /  
NN 200 m

**Buchened**, Ortsteil, Gem Strahlheim, Kr Gleiwitz-Land,  
 P Groß Strehlitz-Land / 37 Ew, 9 H  
 NSDAP: OG Rodenau, Krstlg Gleiwitz  
 Pers, Güt Rudgershagen 8 km /  Straßenkreuzung  
 8 km


**Buchengrund DE, Gem. Kr Falkenberg DE, 11 km, P Annahof  
über Lamsdorf DE**  
NSDAP: OG Annahof, Krsltg Falkenberg OS  
522 Em, 120 h,  460,32 ha, 5 GR, BWM Franz Lokotta  
LR, FL, AG, VerStJ, LRAK Falkenberg DE / Rgbz, ArbG,  
VerStJ Dppeln / ArbSt Dppeln. R Falkenberg DE / LG  
Reife / StM, Gend Tillowitz / StG Buchengrund /  Pers,  
Güt Annahof 3,5 km /  Tillowitz 4 km  
Vorhanden: 1 Volksstb / NN 187 m


**Buchenhöf**, Gem., Kr. Groß-Srehlitz, 23 km, P. Buchenhöf über Gogolin O.S. mit Gut Buchenhöf und Ww. Waldhof 881 Ew, 178 ha,  1041 ha, 5 GR, BM Ernst Niemann, S. Oberital 140  
 NSDAP: OG Buchenhöf, Krsitz Groß-Srehlitz  
 LR, JW, Berfl, LKA Groß-Srehlitz / Ragh, LG, ArtG Oppeln / ArtW Oppeln, R Krappitz / AG Bergstadt / BerflG Gleiwitz / StL, SchG Buchenhöf / Gend Oberital /  Berfl, Güter Oberital 3,5 km  
 Vorhanden: 1 Volksk., 1 Schwefelsteinstation, 1 NSW-Kinder-  
 garten, Rittersgut, Brennerlei, Schlossgärtnerlei

**Buchenluft**, Gem. Kr. Gleiwitz-Land, 16 km, P. Buchenluft über  
Gleiwitz 2  
702 Cw, 176 H,  2862,50 ha, 5 GR, BM Thomas  
Lubich,  Kieferstädtel 61  
NSDAP: OG Kieferstädtel, Krsltg Gleiwitz  
LN, FL, LG, MG, ArbG, VerfM, VerfoM, LKA Gleiwitz /  
RgBz Kattowitz / ArbM Gleiwitz, R Kieferstädtel / SM,  
SchG, Gend Buchenluft /  Verf Gleiwitz 17 km, GüT  
Rudgershagen 12 km /  Buchenluft 0,5 km  
Vorhanden: EL, 1 Woffsch

**Buchental mit Garitz und Untermwalde, Ortsteil, Gem. Bischofsdorf OS. Kr. Rosenberg OS, P. Buchental über Rosenberg OS / 425 Gm, 81 H**  
**NSDAP: OG Bischofsdorf, Krstlg Rosenberg OS**  
**Perl. Gült. Alteneichen 5 km**

**Bud, Kol, Gem Friedenau, Kr Cosel, P Friedenau über**  
**Hendebred / 61 Em, 15 S**  
**NSDAP: OG Friedenau, Krsltg Cosel**  
**1933 Berl, Gült Rosengrund 4 km /  Kol Bud / NN 172 m**

**Zuddenbrod**, Gem. Kr Kreuzburg, 9 km, P Ludwigsdorf, mtl  
 Zuddenbroder Grenzhäuser  
 211 Gew, 59 H,  165,63 ha, 3 GR, 322 Mertin  
 NSDAP: OG Wüttendorf, Krsltg Kreuzburg  
 LND, Urbz, JZ, AG, UrbG, Berfz, LKs Kreuzburg DE /  
 Rgzb, LG, Verfoß Oppeln / EHZ, SchG Ludwigsdorf /  
 Gend Ober Kunzendorf / ~~W~~ Pers, Gut Bantau 5 km /  
 1 Ludwigsdorf 1 km

**Budy**, Raisko-Budy, Ortsteil, Gem Brzejszcze, Kr Bielitz,  
 3 Aufschwüß / 157 Ew, 35 S  
 NSDAP: OG Brzeszcze, Krsitz Bielitz  
 Perß Brzejszcze 2,5 km, Güt Aufschwüß 5 km /  
 Brzejszcze 2,5 km / NN 262 m

**Bugaj, Dorf, Gem Rokitno-Szlacheckie, Sitz Łazy, Kr Za-  
wiercie, P Łazy  
NSDAP: OG Łazy, Krsltg Zawiercie**

**Zugelhäuser, Rol, Gem Hochlinden, Rt Ratibor, P Ratibor-**  
**Land / 53 Gew, 15 H**  
**NSDAP: OG Groß Rauden, Krsltg Ratibor**  
**Beiz, Gut Rybnik 10 km, Rauden (Kleinbahn) 5 km /**  
**Hochlinden 2,5 km**

**Buhlau, Kol, und Gut, Gem Lichten DE, Rt Neustadt DE,  
B Berglogau-Land über Krappitz / 152 Gw, 41 H  
NSDAP: OG Zellin, Krsltg Neustadt  
Perf, Gut Zellin 2 km, Berglogau 7 km / NN 194 m**

**Bujatau, Gem, Amtsbz Rosp, Kr Bielitz-Ost, 13 km, P Rosp**  
 1530 Ew, 360 H.  650 ha, Wdh des Amtsbz Wilhelm  
 Buh, Gik Rosp  
 NSDAP: OG Kobiernitz, Krsltg Bielitz  
 RN, W \* A, JH, LG, WrbG, VerfW, WDR Bielitz / RgGz,  
 VerfoW Ratowik / AG Renty / SchG Bujatau / Gend  
 Rosp /  VerL Güt Rosp 4 km  Bujatau  
 Vorhanden: 1 Wolfsch / NN 320 m



## Bujakow — Burgwasser

**Bujakow**, Gem. Kr Rybnik, 27 km, P Bujakow über Orzeszhe 1660 Ew, 460 H, 1355 ha, 5 GR, WM Jozana Suj, 3 Bujakow  
NSDAP: OG Bujakow, Krsltg Rybnik  
GR, JZ, UG, ArbG, VerfW, LKA Rybnik / Rgbz, VerfoW Rattowik / UG Ratibor / UG Nikolai OS / StW Chudow, Kr Rybnik / SchG Bujakow / Gend Klein-Paniow, Kr Rybnik / 3 Pers, Gült Ormontow 3 km / 3 Bujakow (Dorfmitte)  
Vorhanden: 2 Volksjch / NN 300 m

**Bujeko**, Dorf, Amtshz Miedzno, Kr Blachownia OS, P Miedzno, Gend Miedzno / 117 Ew, 30 H  
NSDAP: OG Miedzno, Krsltg Zawiercie  
3 Pers, Gült Miedzno 2 km / 3 Miedzno 5 km

**Bufau**, Gut, Gem Ramin, Kr Ratibor, P Rogau über Ratibor / 89 Ew, 19 H  
NSDAP: OG Rogau, Krsltg Ratibor  
3 Pers, Gült Syrin 3 km / 3 Syrin 4 km

**Bufau**, Gem. Kr Ratibor, 14 km, P Rogau 375 Ew, 90 H, 387 ha, 6 GR, WM Johann Widrinski, 2 Lubom 3  
NSDAP: OG Lubom, Krsltg Ratibor  
GR, JZ, UG, ArbG, VerfW, VerfoW, LKA Ratibor / Rgbz, VerfoW Rattowik / ArbW Ratibor, N Lubom / StW, Gend Kreuzenort / SchG Bufau / 3 Pers, Gült Kreuzenort 2 km / 3 Kreuzenort 3 km  
Vorhanden: 1 Volksjch / NN 192 m

**Bufowek**, Gem. Kr Teschen, 31 km, P Zabłuntau 1300 Ew, 217 H, 1700 ha, WM Wilhelm Seifert  
NSDAP: OG Piosek, Krsltg Teschen  
GR, JZ, UG, ArbG, VerfW, StW, LKA Teschen / Rgbz, VerfoW Rattowik / ArbW Teschen, N Zabłuntau / UG, Gend, WDA Zabłuntau / SchG Bufowek / 3 Pers, Gült Zabłuntau 7,5 km / 3 Bufowek  
Vorhanden: 2 Volksjch / NN 500 m

**Bulowiek**, Ortsteil, Gem Ludwigsthal, Kr Lublinik, P Lubjchau 192 Ew, 34 H  
NSDAP: OG Ludwigsthal, Krsltg Lublinik  
3 Pers, Gült Psaar 3 km / 3 Bulowiek

**Bulowik**, Ortsteil, Gem Dobratik, Kr Teschen, P Kameral Ell-goth / 235 Ew, 67 H  
NSDAP: OG Trzanowitz, Krsltg Teschen  
3 Pers, Gült Wojkowik 2 km, Gült Hnojnik 7 km / 3 Wojkowik 4 km / NN 400 m

**Bulowno**, Dorf, Amtshz Boleslaw, Kr Bendzin, P Boleslaw / 1873 Ew, 380 H  
NSDAP: OG Slawkow, Krsltg Bendzin  
3 Pers, Gült Bulowno 1 km / NN 286 m

**Bulowik OS**, Gem. Amtshz Renty, Kr Bielitz OS, P Bulowik 3020 Ew, 900 H, 1908 ha, WM: Wird von dem ARh Grünweller verwaltet, 3 Renty 6  
NSDAP: OG Bulowitz, Krsltg Bielitz  
GR, JZ, UG, ArbG, VerfW, StW, LKA, WDA Bielitz / Rgbz, VerfoW Rattowik / ArbW Bielitz, N Andrichau / UG, Gend Renty / StW, SchG Bulowik / 3 Pers, Gült Bulowik 1 km, Gült Renty 3 km / 3 Renty 3 km

**Bulowik**, Gem. Amtshz Renty, Kr Bielitz, 26 km, P Renty, mit Ober und Nieder Bulowik, Klein Tchaniek, Morgt, Erlenswald, Buchenwald, Nidelerwald, Gutshof, Forstverwaltung  
NSDAP: OG Tchanietz, Krsltg Bielitz  
3021 Ew, 700 H, 1895 ha, WM: Wird z. 3. vom ARh Grünweller verwaltet, 3 Renty 6 und 9  
GR, JZ, UG, ArbG, VerfW, WDA Bielitz / Rgbz, VerfoW Rattowik / ArbW Bielitz, N Andrichau / UG, Gend Renty / StW, SchG Bulowik / 3 Pers, Gült Bulowik 1 km, Gült Renty 3,5 km / 3 Renty 3 km  
Vorhanden: Volksjch / NN 330 m

**Bunczowiek**, Ortsteil, Gem Ryduktau, Kr Rybnik, N Czernik / 763 Ew, 250 H  
NSDAP: OG Nieder Ryduktau, Krsltg Rybnik  
3 Pers, Gült Charlottengrube 1,5 km / 3 Ryduktau 0,5 km NN 290 m

**Bunzelberg**, Gem. Kr Ratibor, 12 km, P Bunzelberg 595 Ew, 150 H, 427 ha, 6 GR, WM Jakob Stuchin, 3 Bunzelberg 43 (öffentlich)  
NSDAP: OG Tunsikirch, Krsltg Ratibor  
GR, JZ, UG, ArbG, VerfW, VerfoW, LKA Ratibor / Rgbz, VerfoW Rattowik / ArbW Ratibor, N Kranstätt / StW, Gend Tunsikirch / SchG Bunzelberg / 3 Pers, Gült Tunsikirch 4 km / 3 Bunzelberg 0,4 km  
Vorhanden: El, 1 Volksjch / NN 190 m

**Burg Branik**, Gem Branik OS, Kr Leobischütz, P Branik OS / 160 Ew, 55 H  
NSDAP: OG Branitz, Krsltg Leobschütz  
3 Pers, Gült Lobenstein, Kr Jägerndorf (Sudetenland) 1,5 km / 3 Branik OS 1,5 km / NN 290 m

**Burgfeld**, Gem. Kr Leobischütz, 22 km, P Burgfeld über Leobischütz 477 Ew, 114 H, 465 ha, 4 GR, WM Robert Zipper, 3 Burgfeld (öffentlich)  
NSDAP: OG Turkau, Krsltg Leobschütz  
GR, JZ, VerfW, LKA Leobischütz / Rgbz Oppeln / ArbW Neustadt, N Ratibor / UG, ArbG, VerfoW Ratibor / UG Ratibor / StW Reimerwik, z. 3. Burgfeld / SchG Burgfeld / Gend Nassiedel / 3 Pers, Gült Nassiedel 5 km / 3 Burgfeld  
Vorhanden: El, 1 Volksjch / NN 307 m

**Burgfels**, Gem. Kr Gleiwitz-Land, 30 km, P Toft 878 Ew, 86 H, 427 ha, 4 GR, WM Johann Michalski, 3 Langendorf 31, Burgfels (öffentlich)  
NSDAP: OG Langendorf, Krsltg Gleiwitz  
GR, JZ, UG, ArbG, VerfW, VerfoW, LKA Gleiwitz / Rgbz Rattowik / ArbW Gleiwitz, N Toft / UG Toft / StW, Gend Langendorf / SchG Burgfels / 3 Pers, Gült Toft 9 km / 3 Burgfels  
Vorhanden: 1 Volksjch / NN 285 m

**Burghof**, Gem. Kr Groß Strehlitz, 10,5 km, P Burghof über Groß Strehlitz, mit Burghof-Rol, Obermühle, Niedermühle, Lehmteichmühle 775 Ew, 158 H, 862 ha, 4 GR, WM Otto Langsch, 3 Burghof (öffentlich), Groß Strehlitz OS 434  
NSDAP: OG Groß Malsdorf, Krsltg Groß Strehlitz  
GR, JZ, UG, VerfW, LKA Groß Strehlitz / Rgbz, UG, ArbG, VerfoW Oppeln / ArbW Oppeln, N Groß Strehlitz / VerfoW Gleiwitz / StW Glarenheim / SchG Burghof / Gend Angerbach / 3 Pers, Gült Groß Malsdorf 4 km / 3 Groß Malsdorf 4 km  
Vorhanden: 1 Volksjch / NN 186 m

**Burghof**, Rol, Gem Burghof, Kr Groß Strehlitz, P Stubendorf Oppeln-Land / 31 Ew, 6 H  
NSDAP: OG Groß Malsdorf, Krsltg Groß Strehlitz  
3 Pers, Gült Groß Malsdorf 6,5 km / 3 Groß Malsdorf 6,5 km / NN 184 m

**Burgrecht**, Ortsteil, Gem Schwarzwasser, Kr Bielitz, P Schwarzwasser / 256 Ew, 78 H  
NSDAP: OG Schwarzwasser, Krsltg Bielitz  
3 Pers, Gült Schwarzwasser 0,1 km, Gült Schwarzwasser 1,1 km / 3 Schwarzwasser 0,1 km / NN 256 m

**Bürgsdorf**, Gem. Kr Kreuzburg, 13 km, P Bürgsdorf über Konstadt, mit Staatsdomäne Bürgsdorf 541 Ew, 132 H, 883,91 ha, WM Gerhard Fick / 3 Konstadt 102 (öffentlich)  
NSDAP: OG Bürgsdorf, Krsltg Kreuzburg OS  
GR, ArbW, JZ, UG, VerfW, LKA Kreuzburg / Rgbz, UG, VerfoW Oppeln / UG Konstadt / StW, SchG, Gend Bürgsdorf / 3 Pers, Gült Konstadt 3,5 km / 3 Bürgsdorf  
Vorhanden: El, 1 Volksjch, 1 NS-Schweffernstation / NN 170 m

**Bürgsdorf**, Staatsf, Gem Berthelschütz, Kr Kreuzburg, P Bürgsdorf / 2 Ew, 1 H  
NSDAP: OG Nieder Schmaradt, Krsltg Kreuzburg OS  
3 Pers, Gült Konstadt 4 km, Gült Konstadt 5 km / 3 Bürgsdorf 3 km

**Burgstädtel**, Rol, Gem Pilgersdorf, Kr Leobischütz, P Burgstädtel / 80 Ew, 14 H  
NSDAP: OG Mocken, Krsltg Leobschütz  
3 Pers, Gült Moder 4 km / 3 Burgstädtel

**Burgstätte**, Gem. Kr Falkenberg OS, 6,6 km, P Burgstätte über Oppeln, mit Rol Walde und Ww Winklerhütte 514 Ew, 129 H, 691,13 ha, 5 GR, 3 Bg, WM Ernst Buchstein, 3 Burgstätte (öffentlich)  
NSDAP: OG Baumgarten, Krsltg Falkenberg OS  
GR, JZ, UG, VerfW, LKA Falkenberg OS / Rgbz, ArbG, VerfoW Oppeln / ArbW Oppeln, N Falkenberg OS / UG, VerfoW Oppeln / StW Brande / SchG Burgstätte / Gend Tillowik / 3 Pers, Baumgarten 2,5 km, Gült Falkenberg OS 5,6 km / 3 Michelsdorf 2,5 km  
Vorhanden: 1 Volksjch / NN 166 m

**Burgwasser**, Gem. Kr Neustadt OS, 30 km, P Burgwasser OS über Krappitz OS-Land, mit Rol Neubude 882 Ew, 234 H, 1998,82 ha, 5 GR, WM Rauczor, 3 Burgwasser (öffentlich)  
NSDAP: OG Burgwasser, Krsltg Neustadt  
GR, JZ, VerfW, LKA Neustadt OS / Rgbz, UG, ArbG, VerfoW Oppeln / ArbW Neustadt, N Zellin OS / UG Krappitz / StW, SchG, Gend Burgwasser / 3 Pers, Gült Burgwasser 1 km / 3 Burgwasser 0,5 km  
Vorhanden: El, 1 Volksjch, 1 Schloßgärtnerei, 2 Esgw, 1 Wasserf / NN 175 m

**Burkardsdorf**, Gem, Kr Oppeln, 25 km, P Burkardsdorf über Zinau OS  
1151 Ew, 290 H, 2079,20 ha, 6 GR, WM Johann Weigert, E Ellguth-Turawa 5 (öffentlich)  
NSDAP: OG Burkardsdorf, Krsltg Oppeln  
GR, Rgbz, ArbZ, JA, LG, AG, ArbG, VerfZ, VerfoZ, LKA, MDA Oppeln / Etl, SchG Burkardsdorf / Gend Zinau / Perf Rodewitz 7 km, Gült Sausenberg 10 km / Burkardsdorf  
Vorhanden: EL, 1 Volksfch / NN 200 m

**Burki**, Dorf, Amtsbz Slawkow, Kr Bendzin / 296 Ew, 74 H  
NSDAP: OG Slawkow, Krsltg Bendzin  
Perf, Gült Slawkow 6,5 km / NN 290 m

**Buschgrund**, Ortsteil, Gem Landsberg OS, Kr Rosenberg OS  
P Landsberg OS / 53 Ew, 19 H  
NSDAP: OG Landsberg, Krsltg Rosenberg OS  
Perf Landsberg OS 2,4 km, Gült Landsberg OS 1,9 km / Landsberg OS 2,2 km / NN 194 m

**Buschberg**, Kol, Gem Hermannstein OS, Kr Reisse, P Reisse-Land / 47 Ew, 12 H  
NSDAP: OG Preiland, Krsltg Neisse  
Perf, Gült Hermannstein OS 2 km / Hermannstein OS 2 km / NN 300 m

**Buschhausen**, Ortsteil, Gem Radau, Kr Rosenberg OS  
P Radau über Rosenberg OS / 74 Ew, 17 H  
NSDAP: OG Radau, Krsltg Rosenberg OS  
Perf, Gült Jöhrendorf 2 km / Radau 1,5 km / NN 215 m

**Buschmühle**, M, Gem Pommerswiz, Kr Leobschütz, P Pommerswiz über Deutsch Raffelwiz / 11 Ew, 1 H  
NSDAP: OG Stubendorf, Krsltg Leobschütz  
Perf, Gült Deutsch Raffelwiz 2 km / Pommerswiz 1 km

**Buschweiler**, Ortsteil, Gem Freihöfen, Kr Rosenberg OS, P Freihöfen / 165 Ew, 36 H  
NSDAP: OG Föhrendorf, Krsltg Rosenberg OS  
Perf, Gült Jöhrendorf 6 km / Freihöfen 2 km / NN 235 m

**Busej**, Ortsteil, Gem Ellgoth, Kr Bielitz, P Jabrzeg  
NSDAP: OG Ellgoth, Krsltg Bielitz

**Buslawitz**, Gem, Kr Ratibor, 21 km, P Buslawitz, mit Dom Giechhof und Raffarna  
1156 Ew, 360 H, 1500 ha, 5 GR, WM Oswald Bennet, E Buslawitz  
NSDAP: OG Beneschau, Krsltg Ratibor  
GR, LG, ArbG, VerfZ, VerfoZ, LKA Ratibor / Rgbz Oppeln / ArbZ Ratibor, M Guttschin / JA, AG Guttschin / Etl, SchG, Gend Buslawitz / Perf, Gült Beneschau 3 km / Buslawitz (Ortsmitte)  
Vorhanden: 1 Volksfch / NN 215 m

**Butschkowitz**, Gem, Kr Bielitz, P Butschkowitz  
3146 Ew, 890 H, 640 ha, WM Dettlinghaus, E Butschkowitz 8  
NSDAP: OG Bntschkowitz, Krsltg Bielitz  
GR, ArbZ, JA, LG, AG, ArbG, VerfZ, Etl, Gend, MDA Bielitz / Rgbz, VerfoZ Ratowiz / SchG Butschkowitz / Perf, Gült Wiltowice-Bittrai 5 km / Butschkowitz  
Vorhanden: 1 Volksfch / NN 450 m

**Buczyna**, Dorf, Gem Jaworzno-Land, Kr Chrzanow, P Jaworzno-Stadt / 2531 Ew, 555 H  
NSDAP: OG Jaworzno, Krsltg Chrzanow  
Perf Buczyna 1 km, Gült Jaworzno-Stadt 7 km / Buczyna 0,1 km / NN 266 m

**Bzow**, Dorf, Gem Kromolow, Kr Zawiercie, P Zawiercie  
NSDAP: OG Zawiercie, Krsltg Zawiercie



**Carlschhof**, Ortsteil, Gem Klein Strehlitz, Kr Neustadt OS, P Klein Strehlitz OS  
NSDAP: OG Klein Strehlitz, Krsltg Neustadt

**Carlsruhe OS**, Gem, Kr Oppeln, 30,4 km, P Carlsruhe OS, mit Ortsteilen Hoffmannsruh, Meieret, Schwebenberg, Sophieninsel  
2810 Ew, 787 H, 2917,03 ha, 8 GR, WMh Beier, E Carlsruhe 164  
NSDAP: OG Carlsruhe, Krsltg Oppeln

GR, Rgbz, JA, LG, ArbG, VerfZ, VerfoZ, LKA, MDA Oppeln / ArbZ Oppeln, M Carlsruhe OS / AG, Etl SchG, Gend Carlsruhe OS / Perf, Gült Carlsruhe OS 1 km  
Vorhanden: Krh, Gas, 1 herzogliches Ww, 2 Gärtnereien, 1 höhere Privatsch / NN 162 m

**Carolinenhof**, Ww, Gem Gröbel, Kr Neustadt OS, P Gröbel / 55 Ew, 13 H  
NSDAP: OG Friedersdorf, Krsltg Neustadt  
Perf, Gült Oberglogau 7 km / Gröbel 1 km / NN 217 m

**Castellengogrube**, Ortsteil, Gem Martinau OS, Kr Beuthen-Tarnowiz, P Hindenburg III (Nordost) / 680 Ew, 62 H  
NSDAP: OG Martinan, Krsltg Beuthen OS  
Perf, Gült Borfigwerk 0,5 km / Martinau 3 km / NN 230 m

**Ceglarze**, Dorf, Amtsbz Opatow, Kr Wachownia, P Opatow / Gend Opatow / 62 Ew, 9 H  
NSDAP: OG — — —, Krsltg Zawiercie  
Perf, Gült Panfi 2 km / Klein Zwanowiz 10 km

**Centuria**, Ortsteil, Dorf Gutti-Kanti, Gem Rositno-Szlahecki, Kr Zawiercie, P Lacz  
NSDAP: OG Lazy, Krsltg Zawiercie

**Cesiny**, Dorf, Amtsbz Opatowiz, Kr Bendzin, P Neudeck / 145 Ew, 38 H  
NSDAP: OG Sontschow, Krsltg Bendzin  
Perf, Gült Raklo, Kr Tarnowiz 15 km / Sontschow, Kr Bendzin 2 km / NN 240 m

**Ceres**, Kol, Gem Hohenbirken, Kr Ratibor, P Schenbirken / 179 Ew, 45 H  
NSDAP: OG Hohenbirken, Krsltg Ratibor  
Perf, Gült Hohenbirken 2 km / Hohenbirken

**Chabowez** ist restlos in der Gemeinde Breschin, Kr Ratibor, aufgegangen. Wird nicht mehr getrennt geführt.  
NSDAP: OG Groß Darkowitz, Krsltg Ratibor

**Charlottenfeld**, Kol, Gem Kiefernrode, Kr Rosenberg OS, P Charlottenfeld über Kreuzburg OS / 48 Ew, 11 H  
NSDAP: OG Kiefernrode, Krsltg Rosenberg OS  
Perf, Gült Bantau 2 km / Kreuzburg OS 10 km / NN 248 m

**Charlottenhof**, Ww, Gem Kirichen, Kr Gleiwitz-Land, P Kirichen über Toft-Land / 11 Ew, 4 H  
NSDAP: OG Schwieben, Krsltg Gleiwitz  
Perf, Gült Toft OS 4,5 km / Kirichen 1,4 km / NN 303 m

**Charlottenhof**, Kr Königshütte, siehe unter Königshütte-Charlottenhof

**Charlottental**, Gem, Kr Lublinitz, 21,8 km, P Charlottental  
333 Ew, 69 H, 1199,49 ha, 6 GR, WM Anton Strzoda, E Breitenmarkt 90 (öffentlich)  
NSDAP: OG Breitenmarkt, Krsltg Lublinitz  
GR, VerfoZ Lublinitz / Rgbz, LG, ArbG, VerfoZ Oppeln / ArbZ Kreuzburg, M Guttenlag / JA, AG, MDA Guttenlag / Etl, Gend Breitenmarkt / SchG Charlottental / Perf, Gült Breitenmarkt 7 km / Breitenmarkt 7 km  
Vorhanden: 1 Volksfch, 1 ländliche Berufs- / NN 260 m

**Checho**, Dorf, Amtsbz Boleslaw, Kr Bendzin, P Klucze über Olusch / 1549 Ew, 428 H  
NSDAP: OG Slawkow, Krsltg Bendzin  
Perf, Gült Olusch 12 km / NN 358 m

**Chelmei**, Sammelgem, Kr Chrzanow, 7,5 km, P Chelmei, mit Bata Kol, Mühle Bobret, Mühle Dab, Dom B-brel 6025 Ew, 1862 H, 4057 ha, 9 GR, WM Schuth-Baudte  
NSDAP: OG Chrzanow, Krsltg Chrzanow  
GR, ArbZ, JA, LG, VerfoZ, SchG, MDA Chrzanow / Rgbz, LG, ArbG, VerfoZ Rattowiz / Gend Chelmei / Perf Chelmei / Gült Chelmei 0,5 km  
Vorhanden: 6 Volksfch, 1 Schuhwarenfabrik, 1 Holzjägerwerk / NN 352 m

**Chilinski**, Ortsteil, Gem Draschendorf, Kr Bielitz, P Draschmisch / 164 Ew, 37 H  
NSDAP: OG Draschendorf, Krsltg Bielitz  
Perf Drogomysl 4 km / Gült Chybi 5 km / Draschendorf 3 km / NN 164 m

**Chelmo**, Dorf, Amtsbz Lipie, Kr Blachownia, P Lipie / 45 Ew, 8 H  
NSDAP: OG Lindow, Krsltg Zawiercie  
Perf, Gült Niedzno 7 km / Lipie 5 km





**Corvey**, **Norſth**, Gem Ratiborhammer, Kr Ratibor, P Corvey über Ratibor / 4 Cw, 1 H  
NSDAP: OG Ratiborhammer, Krsltg Ratibor  
Perſ, Güt Ratiborhammer 3,5 km / Ratibor 21,5 km / NN 185 m

**Cofel**, Stadt, Kr Cofel OS, P Cofel OS  
13 221 Cw, 3150 H, 796,04 ha, 10 RH, WMH Alfred Weiſsmann, C Cofel 456  
NSDAP: OG Cofel-Schlageter, -Gen. v. Neumann, -Eichendorff, -Hafen, Krsltg Cofel

OR, JH, AG, VerſH, StH, SchG, Gend, LKA, MOK Cofel OS / Rgbz Oppeln / ArhM Ratibor, N Cofel OS / LG, ArhG, VerſH Ratibor / Perſ Cofel OS 2 km, Güt Cofel OS 1 km / Cofel OS (P und Ring) 0,5 km  
Vorhanden: Rth, Gas, El, W, 2 Volksſch, Oberſch für Wäſſchen, General-Liegmann-Gymnaſium, Kreisberufſch, Fluß- und Warmbadeanſtalt, Altersheim, Schlachthaus / B  
NN 172 m

**Cofel-Land**, Ortsteil, Gem Cofel OS, Kr Cofel OS, P Cofel-Land / 13 321 Cw, 3150 H  
NSDAP: OG Cofel-Hafen, Krsltg Cofel  
Perſ, Güt Cofel OS 2 km / NN 172 m

**Cwiſſiſ**, Gem, Kr Pleß, 4,5 km, P Cwiſſiſ über Pleß, mit Ortsteil Rudoltowik und Rol Rudoltowik  
2558 Cw, 514 H, 1902 ha, 4 GR, WMH Erich Seemann, C Cwiſſiſ (öffentl.)  
NSDAP: OG Cwiſſiſ, Krsltg Pleß

OR, ArhM, JH, AG, VerſH, LKA Pleß / Rgbz, VerſH Rattowik / LG, ArhG Glewik / StH, SchG Cwiſſiſ / Gend Bad Goſſiſchallowik / Perſ, Güt Pleß 4,5 km / Cwiſſiſ 1,5 km  
Vorhanden: 2 Volksſch, 1 Gärtnerei / NN 157 m

**Cygan**, Gem Margsdorf, Kr Kreuzburg, P Konſtadt, iſt ausgegangen in der Gemeinde Margsdorf, wird getrennt nicht mehr geführt.  
NSDAP: OG Wundſchütz, Krsltg Kreuzburg OS

**Cyganſka**, Dorf, Amtsbz Panki, Kr Błachownia P Panki, Gend Panki / 264 Cw, 36 H  
NSDAP: OG — — —, Krsltg Zawiercie  
Perſ, Güt Panki 2 km / Rzepice 9 km

**Cyntow**, Dorf, Sammelgem Rudnik Wieſki, Kr Zawiercie, P Koziegłowy / 1348 Cw, 301 H  
NSDAP: OG Myſchkow, Krsltg Zawiercie  
Perſ, Güt Woſchniſ 4,5 km / Woſchniſ 4,5 km / NN 345 m

**Czarſow**, Gem, Kr Pleß, 5 km, P Pleß  
1125 Cw, 270 H, 265 ha, 2 GR, WMH Stefan Jurga  
NSDAP: OG Alldorf, Krsltg Pleß  
OR, ArhM, JH, AG, VerſH, LKA Pleß / Rgbz, VerſH Rattowik / LG, ArhG Glewik / StH Radostowik, Kr Pleß / SchG Czarſow / Gend Sandau, Kr Pleß / Perſ Radostowik 2 km, Güt Pleß 5,5 km / Alldorf 2,5 km  
Vorhanden: 1 Volksſch

**Czarna Struga**, Dorf, Gem Myſchſkow, Kr Zawiercie, P Myſchſkow / 345 Cw, 81 H  
NSDAP: OG Myſchkow, Krsltg Zawiercie  
Perſ, Güt Myſchſkow 4 km / Myſchſkow 4 km

**Czarna-Wies**, Dorf, Amtsbz Wenglowik, Kr Błachownia OS, P Wenglowik über Lubliniſ OS, Gend Wenglowik / 371 Cw, 83 H  
NSDAP: OG — — —, Krsltg Zawiercie  
Perſ Wrenhica 3,5 km, Kr. Herby 7,5 km, Güt Wrenhica 3,5 km / Wrenhica W 6,5 km

**Czarnuchowik**, Ortsteil, Gem Neu Berun, Kr Pleß, P Neu Berun / 287 Cw, 64 H  
NSDAP: OG Neu Berun, Krsltg Pleß  
Perſ, Güt Neu Berun 2 km / Neu Berun 2 km / NN 240 m

**Czarny-Las**, Amtsbz, Kr Błachownia OS, 10 km, P Ramyſ über Klobuck, Kr Błachownia OS, mit Biala-Gorna, Biala-Dolina, Czarny-Las, Grodzkiſto, Gruſzewnia, Antoniew, Kalesi, Ramyſ, Kopic, Kocin-Stary, Kocin-Nowy, Kuznica, Lgota, Libidza, Borowianka, Nowa-Wies, Pierzchno, Czarleſta, Wola-Santowſka, Teofilow, Labinice, Wrzecionow, Nowa-Rybna, Bieſzgnſkie; P Nowa-Wies, Demaniſ, Pierzchno; Dom in Biala-Gorna, Kalesi, Libidza, Ramyſ, Kopic, Grodzkiſto; M in Wrzecionow, Kuznica, Kopic, Libidza, Biala-Dolina und Kocin-Stary  
10 556 Cw, 2253 H, 11 161 ha, WMH Joſef Lorenz, C Klobuck 8  
NSDAP: OG Czarny-Las, Krsltg Zawiercie

OR, VerſH Błachownia / Rgbz, LG Oppeln / ArhM Lubliniſ, N Błachownia / JH, ArhG, MOK Lubliniſ / AG Rzepice / VerſH Rattowik / SchG Czarny-Las / Gend in Klobuck und Lgota / Perſ, Güt Klobuck 12 km / Ramyſ 7 km

**Czarny-Las**, Dorf, Amtsbz Czarny-Las, Kr Błachownia, P Ramyſ, Gend in Klobuck / 382 Cw, 101 H  
NSDAP: OG Czarny-Las, Krsltg Zawiercie  
Perſ, Güt Klobuck 12 km / Ramyſ 4 km

**Czeſanka**, Dorf, Gem Pinczyce, Kr Zawiercie, P Myſchſkow / 85 Cw, 17 H  
NSDAP: OG Poremba, Krsltg Zawiercie  
Perſ, Güt Myſchſkow 11 km / Siewierz 4 km

**Czeladz**, Stadt, Kr Bendzin, 5 km, P Czeladz, mit Ortsteil Biaſti  
23 554 Cw, 6535 H, 1327 ha, 8 RH, WMH Jelen, C 719 05  
NSDAP: OG Czeladz, Krsltg Bendzin

OR, JH, AG, VerſH Bendzin / Rgbz, ArhG, VerſH Rattowik / ArhM Sosnowik, N Bendzin / LG Beuthen / SchG, Pol Czeladz / MOK Sosnowik / Perſ Bendzin-Stadt oder Laurahütte 6 km, Güt Bendzin-Stadt 6 km / Czeladz (Brücke und Ring)  
Vorhanden: W, 5 Volksſch, Schlachthof, Altersheim, Badehaus, Gesundheitsberatungsstelle / NN 300 m B

**Czernichow**, Gem, Amtsbz Zadziele, Kr Sanbush, P Sanbush OS  
776 Cw, 170 H, 787 ha, 4 RH, Maach, C Sanbush 90  
NSDAP: OG Zadziele, Krsltg Saybusch

OR, JH, AG, VerſH, StH, Gend Sanbush / Rgbz, VerſH Rattowik / ArhM Bielſki, N Sanbush / LG, ArhG, MOK Bielſki / Perſ Pietrzykowice 8 km, Güt Sanbush 10 km / Tresna 1 km / NN 550 m

**Czernik**, Gem, Kr Rybnik, P Czernik, Kr Rybnik  
1600 Cw, 470 H, 481 ha, 6 GR, WMH Johann Luſoſcheſ, C Rybnik 98  
NSDAP: OG Czernitz, Krsltg Rybnik

OR, JH, AG, ArhG, VerſH, LKA Rybnik / Rgbz, VerſH Rattowik / ArhM Rybnik, N Rydułtan / LG Ratibor / StH, SchG, Gend Czernik / Perſ, Güt Charlottengrube 3 km / Czernik 3 km  
Vorhanden: 2 Volksſch, Gipsgrube und Dom

**Czerwin**, Bw, Gem Skrzeczon, Kr Teſchen, P Skrzeczon / 5 Cw, 2 H  
NSDAP: OG Skrzeczon, Krsltg Teſchen  
Perſ, Güt Oderberg 4 km / Skrzeczon-Neudorf 3,5 km

**Czerwionka**, Gem, Kr Rybnik, 14 km, P Czerwionka, Kr Rybnik  
5445 Cw, 1730 H, 400 ha, 8 GR, WMH Arno Manthei, C Czerwionka 7  
NSDAP: OG Czerwionka, Krsltg Rybnik  
OR, ArhM, JH, AG, VerſH, LKA Rybnik / Rgbz, VerſH Rattowik / LG, ArhG Ratibor / StH, SchG, Pol Czerwionka  
Perſ Czerwionka 0,5 km, Dubenſkogrube 1 km, Güt Czerwionka 0,5 km / Czerwionka  
Vorhanden: 2 Volksſch / NN 250 m C

**Czieſchowa**, Gem, Kr Lubliniſ, 11,5 km, P Koſchentin  
433 Cw, 88 H, 1091 ha, 4 GR, WMH Franz Rolkeſ, C Revierförſterei Czieſchowa  
NSDAP: OG Groß Dronowitz, Krsltg Lubliniſ  
OR, ArhM, JH, AG, VerſH, LKA Lubliniſ / Rgbz, LG, ArhG Oppeln / VerſH Rattowik / StH Sadow / SchG Czieſchowa / Gend Boronow / Perſ, Güt Koſchentin 7 km

**Czipfen**, JH, Gem Schillersdorf, Kr Ratibor, P Schillersdorf / 2 Cw, 1 H  
NSDAP: OG Haatsch, Krsltg Ratibor  
Perſ, Güt Huſtkſchin 5 km, Rudenswald 7 km / Forſt Czipfen 3 km / NN 276 m

**Czirſowik**, Gem, Kr Rybnik, 17 km, P Loſlau  
1750 Cw, 445 H, 867 ha, WMH Wilhelm Rubiſa, C Czirſowik (öffentl.)  
NSDAP: OG Turze, Krsltg Rybnik  
OR, VerſH, LKA Rybnik / Rgbz, VerſH Rattowik / ArhM, JH Rybnik, N Loſlau / LG, ArhG Ratibor / AG, Gend Loſlau / StH Groß Turze / SchG Czirſowik / Perſ Czirſowik 2 km, Güt Loſlau 4 km / Loſlau 4 km  
Vorhanden: 1 Volksſch

**Czolka**, Ortsteil, Gem Oſſchin, Kr Lubliniſ, P Herby / 42 Cw, 10 H  
NSDAP: OG Kalina, Krsltg Lubliniſ  
Perſ, Güt Kr. Herby 2 km / Boronow 3 km

## Czuchow — Dembowa Gora

**Czuchow**, Gem, Kr Rybnik, 16 km, P Caermionfa mit Kol Barwinek, Boor, Gutsverwaltung Czuchow, Bw Annahof 2859 Ew, 785 H, 884 ha, 5 GR, BM Stanislaus Malcherzopf, Caermionfa 31  
NSDAP: OG Czerwionka, Krsltg Rybnik  
LRA, ArbM, JLM, AG, ArbG, BerfM, LRA Rybnik / Rgbz, BerfM Rattowik / LG Ratibor / StM Czerwionka / SchG Gend Czuchow / Berf Dubschlogrube 3 km, Güt Czerwionka 5 km / Czuchow  
Vorhanden: 1 Volkssch, 2 Gärtnereien, 1 Gutsbetrieb

**Czulow**, Ortsteil, Stadt Tichau, Kr Pleß, P Tichau / 1900 Ew, 302 H  
NSDAP: OG Tichau-Ost, Krsltg Pleß  
Berf, Güt Tichau 3,7 km / Tichau 1,9 km / NN 261 m

**Czulow-Gabril**, Ortsteil, Stadt Tichau, Kr Pleß, P Tichau / 190 Ew, 52 H  
NSDAP: OG Tichau-Ost, Krsltg Pleß  
Berf Rostuchna 4 km, Güt Emanuelsfegen 3,8 km / Tichau 4,2 km / NN 255 m

**Czwaraki**, Kol, SGem Wlodowice, Kr Zawiercie, P Zawiercie 3 Ew, 1 H  
NSDAP: OG Zawiercie, Krsltg Zawiercie  
Berf, Güt Mychów 4 km / Mychów 4 km / NN 350 m



**Dab**, Dorf, SGem Chelmeß, Kr Chrzanow, P Jelen / 234 Ew, 76 H  
NSDAP: OG Chrzanow, Krsltg Chrzanow  
Berf Libiaß 6 km, Güt Libiaß 8 km / NN 240 m

**Dachsberg**, Ortsteil, Gem Inau, Kr Oppeln, P Inau OS / 365 Ew, 73 H  
NSDAP: OG Inau, Krsltg Oppeln  
Berf, Güt Inau 1 km / Inau 2 km / NN 172 m

**Dachsfelden**, P, Gem Groß Zeidel, Kr Groß Strehlitz, P Grafenweiler / 5 Ew, 1 H  
NSDAP: OG Grafenweiler-Ost, Krsltg Groß Strehlitz  
Berf, Güt Groß Zeidel 0,9 km / NN 215 m

**Dambrau**, Gem, Kr Falkenberg, 11 km, P Dambrau, mit Ortsteil Falknersdorf 1020 Ew, 293 H, 750 ha, BM Max Weirauch, Dambrau 16  
NSDAP: OG Dambrau, Krsltg Falkenberg OS  
LRA, JLM, BerfM, LRA Falkenberg OS / Rgbz, ArbM, BerfM Oppeln / LG, ArbG, Bieg, Bz Breslau / AG Löwen / StM, SchG Dambrau / Gend Schuttag / Berf, Güt Dambrau 1 km / Schönwik 3 km  
Vorhanden: Gas, El, 1 Jugendheim, 1 Lehrerinnenseminar, 1 Volkssch

**Damm**, Kol, Gem Kreuzlingen, Kr Cosel OS, P Kostenthal / 15 Ew, 3 H  
NSDAP: OG Kostenthal, Krsltg Cosel OS  
Berf, Güt Hartenau 6 km / Kostenthal 1 km / NN 190 m

**Dammbruch**, Ortsteil, Gem Tiefenburg, Kr Oppeln, P Mech-nitz über Cosel OS / 9 Ew, 2 H  
NSDAP: OG Schlacken, Krsltg Oppeln  
Berf Odbertal 6 km, Gogolin 12 km, Güt Odbertal 10,5 km, Krappitz 13 km, Cosel 16 km / Tiefenburg 2 km / NN 163 m

**Dammfelde**, Gem, Kr Oppeln, 40 km, P Dammfelde OS über Konstadt OS mit Ortst. Dammweide, Dammrode, Dammwehr, Dammforst, Dammwiese 1736 Ew, 550 H, 1733,59 ha, 8 GR, BMe Anton Pallos, Konstadt-Eichendorf 121 (öffentlich)  
NSDAP: OG Dammfelde, Krsltg Oppeln  
LRA, Rgbz, JLM, LG, ArbG, BerfM, BerfM, LRA, MDA Oppeln / ArbM Oppeln, R Carlsruhe OS / AG, Gend Carlsruhe OS / StM, SchG Dammfelde / Berf, Güt Carlsruhe OS 6 km  
Vorhanden: El, 2 Volkssch / NN 150 m

**Dammfelderhammer**, Ortsteil, Gem Eichendorf, Kr Oppeln, P Eichendorf OS über Konstadt OS / 470 Ew, 139 H  
NSDAP: OG Eichendorf, Krsltg Oppeln  
Berf, Güt Carlsruhe 8 km / Dammfelderhammer / NN 160 m

**Dammforst**, Ortsteil, Gem Dammfelde, Kr Oppeln, P Dammweide über Konstadt OS / 205 Ew, 59 H  
NSDAP: OG Dammfelde, Krsltg Oppeln  
Berf, Güt Carlsruhe OS 3 km / NN 150 m

**Dammhitz**, Kol, Gem Walzen, Kr Neustadt OS, P Walzen / 7 Ew, 2 H  
NSDAP: OG Walzen, Krsltg Neustadt OS  
Berf, Güt Hartenau 5,5 km / Walzen 1,5 km / NN 185 m

**Dammrode**, Ortsteil, Gem Dammfelde, Kr Oppeln, P Dammweide über Konstadt OS / 276 Ew, 102 H  
NSDAP: OG Dammfelde, Krsltg Oppeln  
Berf, Güt Carlsruhe OS 2 km / NN 150 m

**Dammwehr**, Ortsteil, Gem Dammfelde, Kr Oppeln, P Eichendorf OS über Konstadt OS / 193 Ew, 51 H  
NSDAP: OG Dammfelde, Krsltg Oppeln  
Berf, Güt Carlsruhe OS 3 km / NN 150 m

**Dammweide**, Ortsteil, Gem Dammfelde, Kr Oppeln, P Dammweide über Konstadt OS / 331 Ew, 117 H  
NSDAP: OG Dammfelde, Krsltg Oppeln  
Berf, Güt Carlsruhe OS 2 km / NN 150 m

**Dammwiese**, Ortsteil, Gem Dammfelde, Kr Oppeln, P Dammfelde über Konstadt OS  
NSDAP: OG Dammfelde, Krsltg Oppeln  
Berf, Güt Carlsruhe OS 7 km / NN 160 m

**Dandowka**, Dorf, Amtsbz Kiwla, Kr Bendzin, P Kiwla über Myslowik / 3000 Ew, 1012 H  
NSDAP: OG Sosnowitz-Ost, Kr Itg Bendzin  
Berf, Güt Dandowka 0,5 km

**Danfow**, Dorf, Amtsbz Lipie, Kr Blachownia, P Lipie, Gend Lipie / 943 Ew, 188 H  
NSDAP: OG Natolin, Krsltg Zawiercie  
Berf, Güt Krzepice 11 km / Lipie 1 km

**Dankowice**, Dorf, Amtsbz Kuznietz, Kr Blachownia, P Krzepice OS, Gend Krzepice OS / 1328 Ew, 186 H  
NSDAP: OG Natolin, Krsltg Zawiercie  
Berf, Güt Krzepice 5 km / Krzepice 3 km / NN 200—250 m

**Darfau**, Gem, Kr Teschen, 13 km, P Bad Darfau 2649 Ew, 860 H, 512 ha, BM Eduard Brumliß, Darfau 3  
NSDAP: OG Roy, Krsltg Teschen  
LRA, LG, ArbG, BerfM, StM, MDA Teschen / Rgbz, BerfM Rattowik / ArbM, JLM Teschen, R Freistadt OS / AG, Gend Freistadt OS / SchG Darfau / Berf Darfau 0,5 km, Güt Freistadt 2 km / Roy 1 km  
Vorhanden: B, 1 Volkssch / NN 223 m

**Dechantsdorf**, Gem, Kr Oppeln, 7 km, P Rothaus über Oppeln 250 Ew, 65 H, 144,25 ha, 4 GR, BM Korneß, Oppeln 3536 (öffentlich)  
NSDAP: OG Hopfental, Krsltg Oppeln  
LRA, Rgbz, ArbM, JLM, LG, ArbG, BerfM, BerfM, LRA, MDA Oppeln / StM, SchG Hopfental / Gend Gumpertsdorf / Berf Hopfental 7 km, Güt Gumpertsdorf 3 km / Stephanshöf 5 km  
Vorhanden: El, 1 Volkssch / NN 160 m

**Dembicz**, Kol, Gem Hohenbirken, Kr Ratibor, P Hohenbirken / 393 Ew, 74 H  
NSDAP: OG Hohenbirken, Krsltg Ratibor  
Berf, Güt Hohenbirken und Ratibor 2 km / Hohenbirken 2 km

**Dembie**, Dorf, Amtsbz Popow, Kr Blachownia OS, P Popow, Gend Zawadz / 411 Ew, 92 H  
NSDAP: OG — — —, Krsltg Zawiercie  
Berf, Güt Miedzno 5 km / Popow 3 km

**Dembina**, Ortsteil, Gem Draschendorf, Kr Bielitz, P Drahomisch / 52 Ew, 14 H  
NSDAP: OG Draschendorf, Krsltg Bielitz  
Berf Drogomisch 3 km, Güt Chybi 8 km / Draschendorf 1 km / NN 164 m

**Dembina**, Kol, SGem Wlodowice, Kr Zawiercie, P Zawiercie / 10 Ew, 2 H  
NSDAP: OG Zawiercie, Krsltg Zawiercie  
Berf, Güt Mychów 4 km / Mychów 4 km

**Dembiniec**, Kol, Amtsbz Miedzno, Kr Blachownia OS, P Miedzno, Gend Miedzno / 132 Ew, 48 H  
NSDAP: OG — — —, Krsltg Zawiercie  
Berf, Güt Miedzno 6 km / Miedzno 1 km

**Dembowa Gora**, Dorf, Amtsbz Slawkow, Kr Bendzin, 98 Ew, 24 H  
NSDAP: OG Slawkow, Krsltg Bendzin  
Berf, Güt Slawkow 5 km / NN 282 m

**Dembowagora**, Ortsteil, Gem Boronow, Kr Lubliniſ, P Boronow / 148 Ew, 33 H  
NSDAP: OG Boronow, Krsltg Lublinitz  
Perſ, Güt Boronow 4,5 km / Boronow 4 km

**Denſendorf**, Gem, Kr Bielitz, 18 km, P Wilmesau  
1720 Ew, 514 H, 1168 ha, WM Dettinghaus, & Beſtwin 1  
NSDAP: OG Beſtwin, Krsltg Bielitz  
LR, ArbM, JM, LG, MG, ArbG, VerſM, StM, WDR Bielitz / Rgbz, VerſM Rattowik / SchG Denſendorf / Gend Zamischowik / Perſ Denſendorf 1,5 km, Güt Zamischowik 8 km / Denſendorf 1 km  
Vorhanden: 1 Volksſch / NN 310 m

**Derſchau**, Gem, Kr Oppeln, 8 km, P Derſchau über Oppeln  
605 Ew, 165 H, 180 ha, 6 GR, WM Paul Bieweger, & Kranſt-Dorf 36 (öffentl.)  
NSDAP: OG Derſchau, Krsltg Oppeln  
LR, Rgbz, ArbM, JM, LG, MG, ArbG, VerſM, VerſM, WDR, WDR Oppeln / StM Gruden / SchG Derſchau / Gend Lenzen / Perſ Derſchau 0,5 km, Güt Kranſt 2,5 km / Kranſt 2,5 km  
Vorhanden: NSB-Kindererholungsheim / NN 160 m

**Deſſi**, Dorf, Amtsbz Opatow, Kr Blachownia OS, P Opatow, Gend Opatow / 78 Ew, 11 H  
NSDAP: OG — — —, Krsltg Zawiercie  
Perſ, Güt Krzpiec 6 km / Klein Smarowik 3 km

**Deutſch Krawarn**, Gem, Kr Ratibor, 25 km, P Deutſch Krawarn, mit Gut Neuhoſ und Annahoſ  
3904 Ew, 1160 H, 1153 ha, 7 GR, WM Alois Lehnert, & Deutſch Krawarn 5  
NSDAP: OG Deutſch Krawarn, Krsltg Ratibor  
LR, LG, ArbG, VerſM, VerſM, WDR Ratibor / Rgbz Oppeln / ArbM Ratibor, M Hultſchin / JM, MG, Hultſchin / StM, SchG, Gend Deutſch Krawarn / Perſ, Güt Deutſch Krawarn 0,5 km  
Vorhanden: 1 Volksſch, 1 Mittelsch, 2 Gärtnereien / NN 254 m

**Deutſch Leipzig**, Gem, Kr Grottkau, 6,5 km, P Deutſch Leipzig OS, mit Ortsteil Bahnhof  
599 Ew, 149 H, 1008,21 ha, 6 GR, WM Paul Langner, & Grottkau 229  
NSDAP: OG Deutſch Leipzig, Krsltg Grottkau  
LR, JM, MG, VerſM, WDR, WDR Grottkau / Rgbz, VerſM Oppeln / ArbM Neiſſe, M Grottkau / LG, ArbG, VerſM Neiſſe / StM Auenrode in Deutſch Leipzig / SchG Deutſch Leipzig / Gend Nieder Seiffersdorf / Perſ, Güt Deutſch Leipzig 1 km / Grottkau 6 km  
Vorhanden: 1 Volksſch / NN 168 m

**Deutſch Leuthen**, Gem, Amtsbz Deutſch Leuthen, Kr Teſchen, P Deutſch Leuthen über Oberberg, mit Ortsteilen Jbnytk und Herad, 4230 Ew, 1375 H, 2016,27 ha, WM: Amtskommiſſar Wilhelm Fiſcher, & Deutſch Leuthen 6  
NSDAP: OG Deutſch Leuthen, Krsltg Teſchen  
LR, LG, ArbG, VerſM, WDR Teſchen / Rgbz, VerſM Rattowik / ArbM Teſchen, M Oberberg / JM, MG, WDR, Freſtadt OS / StM, SchG, Gend Deutſch Leuthen / Perſ, Güt Oberberg 8 km / Deutſch Leuthen (Ortsmitte)  
Vorhanden: El, Strb, 2 Volksſch, 1 Kindergarten, 1 Be- ratungsſtelle Mutter und Kind, 1 Gärtnerei und 2 ſtaatliche Güter / NN 250 m

**Deutſch-Morawa**, Ortst, Gem Ober Lomna, wirtſchaftlich zur Gem Morawa Protektorat, Kr Teſchen, P Jablunkau  
78 Ew, 17 H  
NSDAP: OG Lomna, Krsltg Teſchen  
Perſ Friedel (Protektorat) 30 km, Jablunkau 20 km, Güt Friedel 30 km, Jablunkau 22 km / Ober Lomna 6 km und Morawa 4 km / NN 800 m

**Deutſch-Müllmen**, Gem, Kr Neuſtadt OS, 17 km, P Oberglogau  
714 Ew, 164 H, 887,70 ha, 5 GR, WM Anton Honczta, & Deutſch-Müllmen 252 (öffentl.)  
NSDAP: OG Mochau, Krsltg Neuſtadt OS  
LR, JM, VerſM, WDR Neuſtadt OS / Rgbz, VerſM Oppeln / ArbM Neuſtadt, M Oberglogau / LG, ArbG, VerſM Neiſſe / MG Oberglogau / StM, SchG, Gend Deutſch-Müllmen / Perſ, Güt Oberglogau 7 km / Mochau 6 km  
Vorhanden: El, 1 Volksſch / NN 216 m

**Deutſch Pieſar**, Ortst, Gem Scharley-Deutſch Pieſar, Kr Tarnowik, P Scharley-Deutſch Pieſar / 11300 Ew 2900 H  
NSDAP: OG Scharley-Deutſch Pieſar-Mitte und Scharley-Deutſch Pieſar-Nord, Krsltg Tarnowitz  
Perſ, Güt Scharley-Deutſch Pieſar 2,5 km, Güt Scharley 2,5 km / Scharley (Ortsmitte) / NN 350 m

**Deutſch Raſſelwiſ**, Gem, Kr Neuſtadt OS, 16 km, P Deutſch Raſſelwiſ  
3285 Ew, 945 H, 1752,16 ha, 8 GR, WM i. B. Richard Kern, & Deutſch Raſſelwiſ 12  
NSDAP: OG Deutſch Raſſelwiſ, Krsltg Neuſtadt OS  
LR, ArbM, JM, ArbG, VerſM, WDR Neuſtadt OS / Rgbz, VerſM Oppeln / LG Neiſſe / MG Oberglogau / StM, SchG, Gend Deutſch Raſſelwiſ / Perſ, Güt Deutſch Raſſelwiſ 1 km / Deutſch Raſſelwiſ 1 km  
Vorhanden: 1 Volksſch / NN 212 m

**Deutſch Weiſſel**, Gem, Kr Pleſ, 12 km, P Deutſch Weiſſel, mit Bw Marienhoſ und Bw Maleſch  
852 Ew, 176 H, 825 ha, 4 GR, WM Simon Nowrotek / & Deutſch Weiſſel (öffentl.)  
NSDAP: OG Stände, Krsltg Pleſ  
LR, ArbM, JM, MG, VerſM, WDR Pleſ / Rgbz, VerſM Rattowik / LG, ArbG Gleiwitz / StM, Gend Groß Weiſſel / SchG Deutſch Weiſſel / Perſ, Güt Schwarzwaſſer, Kr Bielitz, 4 km / Deutſch Weiſſel  
Vorhanden: El, 1 Volksſch

**Deutſch-Wette**, Gem, Kr Neiſſe, 13 km, P Deutſch-Wette mit Kol Kameran  
972 Ew, 284 H, 627 ha, 7 GR, WM Effner  
NSDAP: OG Alt Wette, Krsltg Neiſſe  
LR, ArbM, JM, LG, ArbG, VerſM, WDR Neiſſe / Rgbz, VerſM Oppeln / MG Ziegenhals / StM, SchG, Gend Deutſch Wette / Perſ, Güt Deutſch-Wette 1 km  
Vorhanden: El, 1 Volksſch

**Dianenberg**, P, Gem Steineich, Kr Gleiwitz-Land, P Schwieben / 4 Ew, 1 H  
NSDAP: OG Schwieben, Krsltg Gleiwitz-Land  
Perſ, Güt Keilſerswalde 5 km / Schwieben 3 km / NN 240 m

**Dirſchel**, Gem, Kr Leobſchütz, 23 km, P Dirſchel  
1549 Ew, 440 H, 1104 ha, 6 GR, WM Ernt Proſte, & Dirſchel (öffentl.)  
NSDAP: OG Dirſchel, Krsltg Leobſchütz  
LR, JM, VerſM, WDR Leobſchütz / Rgbz Oppeln, ArbM Neuſtadt OS, M Ratſcher / LG, ArbG, VerſM Ratibor / MG Ratſcher / StM, SchG, Gend Dirſchel / Perſ, Güt Leimerwik 3,5 km / Dirſchel  
Vorhanden: W, 1 Volksſch / NN 300 m

**Dirſchelmik**, Gem, Kr Neuſtadt OS, 23 km, P Oberglogau, mit Troſtmühle (ſtilgelegt, nur Wohngebäude)  
806 Ew, 186 H, 759,22 ha, 7 GR, WM Ruczyſ, & Dirſchelmik 251 (öffentl.)  
NSDAP: OG Mochau, Krsltg Neuſtadt OS  
LR, ArbM, JM, MG, VerſM, WDR Neuſtadt OS / Rgbz, VerſM Oppeln / LG, ArbG Neiſſe / StM Oberglogau / SchG / SchG Dirſchelmik / Gend Deutſch Raſſelwiſ / Perſ, Güt Oberglogau 5 km / Mochau 2 km  
Vorhanden: El, 1 Volksſch / NN 192 m

**Dirſchlenhoſ**, Gem, Kr Leobſchütz OS, 29 km, P Leobſchütz-Land  
374 Ew, 110 H, 339 ha, 6 GR, WM Michael Ledwon, & Piſſich 37  
NSDAP: OG Lindau, Krsltg Leobſchütz  
LR, JM, VerſM, WDR, WDR Leobſchütz / Rgbz Oppeln / ArbM Neuſtadt OS, M Ratſcher OS / LG, ArbG, VerſM Ratibor / MG Ratſcher OS / StM Wehen OS / SchG Dirſchendorf / Gend Piſſich / Perſ Bawrowik 2 km, Güt Piſſich 7 km / Wehen 2 km  
Vorhanden: El, 1 Volksſch / NN 280 m

**Dittersdorf**, Gem, Kr Neuſtadt OS, 6 km, P Dittersdorf  
774 Ew, 190 H, 857 ha, 5 GR, WM Alois Hiller, & Neuſtadt 474  
NSDAP: OG Krewitz, Krsltg Neuſtadt OS  
LR, ArbM, JM, MG, VerſM, WDR Neuſtadt / Rgbz, VerſM Oppeln / LG, ArbG Neiſſe / StM, SchG Dittersdorf / Gend Leuber / Perſ, Güt Dittersdorf OS 2 km / Dittersdorf, Poſtagentur  
Vorhanden: El, 1 Volksſch / NN 231 m

**Dittmannsdorf**, Gem, Kr Neuſtadt OS, 10 km, P Dittmannsdorf  
825 Ew, 233 H, 1062 ha, 6 GR, WM Guſtav Fiſcher, & Schnellewalde 38  
NSDAP: OG Riegersdorf, Krsltg Neuſtadt OS  
LR, ArbM, JM, MG, VerſM, WDR Neuſtadt OS / Rgbz, VerſM Oppeln / LG, ArbG Neiſſe / StM, SchG Dittmannsdorf / Gend Steinau OS / Perſ, Güt Schnellewalde 5 km / Riegersdorf 3 km  
Vorhanden: El, 1 Volksſch / NN 287 m



## Dittmannsdorf — Dombrowa

**Dittmannsdorf**, Gem, Amtsbz Deutsch Leuthen, Kr Teschen, 20 km, P Dittmannsdorf über Oderberg, mit Ortsteil Korfelna  
3770 Ew, 1220 H, 1385 ha, BMh: Amtskommissar  
früher in Deutsch Leuthen, D Dittmannsdorf 2  
NSDAP: OG Deutsch Leuthen, Krsltg Teschen  
LR, RG, ArbG, BerfM, LKA Teschen / Rgbz, BerfM  
Kattowitz / ArbM Teschen, R Oderberg / RM Teschen,  
R Freistadt OS / AG, MOK Freistadt OS / StM Deutsch  
Leuthen / SchG, Gend Dittmannsdorf / Perf, Güt  
Dittmannsdorf 1,5 km / Dittmannsdorf (Dorfmitte)  
Vorhanden: El, 2 Volkshf, 1 Kindergarten / NN 250 m C

**Dittmerau**, Gem, Kr Leobschütz, 11 km, P Dittmerau über  
Leobschütz  
722 Ew, 172 H, 846 ha, 6 GR, BM Josef Kallabis,  
Bauerwiz 103  
NSDAP: OG Bauerwitz, Krsltg Leobschütz  
LR, RM, BerfM, LKA Leobschütz / Rgbz Oppeln / ArbM  
Neustadt, R Leobschütz / RG, ArbG, BerfM Ratibor / AG  
Bauerwitz / StM, SchG Dittmerau / Gend Gröbzig /  
Perf, Güt Mählsch 3,5 km, Bauerwitz 6 km / Ditt-  
merau  
Vorhanden: El, W, 1 Volkshf / NN 264 m

**Dlugi-Kont**, Dorf, Amtsbz Wenglowitz, Kr Blachownia,  
P Dlugi-Kont über Lublink, Gend Wenglowitz / 821 Ew,  
157 H  
NSDAP: OG — — —, Krsltg Zawiercie  
Perf, Güt Wrenżica 3 km / Wrenżica-W. 3 km

**Dlugojzyn**, Dorf, SGem Schakowa, Kr Chrzanow, P Schakowa /  
1297 Ew, 371 H  
NSDAP: OG Schakowa, Krsltg Chrzanow  
Perf, Güt Schakowa 4 km / Zaworzno 4,5 km /  
NN 250 m

**Döbern OS**, Gem, Kr Oppeln, 13 km, P Döbern OS über  
Oppeln  
3932 Ew, 1128 H, 1658 ha, 8 GR, BM Alfred Zähne,  
Döbern 113  
NSDAP: OG Döbern, Krsltg Oppeln  
LR, Rgbz, ArbM, RM, AG, ArbG, BerfM, BerfM,  
LKA, MOK Oppeln / StM, SchG, Gend Döbern OS /  
Perf, Güt Döbern-Kupp 2 km  
Vorhanden: 3 Volkshf / 150 m

**Dobersdorf**, Gem, Kr Leobschütz, 12 km, P Dobersdorf, mit  
Ortsteil Stirnau  
280 Ew, 69 H, 550 ha, 6 GR, BM Emil Rösner,  
Dobersdorf 46  
NSDAP: OG Mocker, Krsltg Leobschütz  
LR, RM, AG, BerfM, LKA Leobschütz / Rgbz Oppeln /  
ArbM Neustadt, R Leobschütz / RG, ArbG, BerfM Ratibor /  
StM, SchG Dobersdorf / Gend Zietenbusch / Perf, Güt  
Mocker 3,5 km / Dobersdorf  
Vorhanden: 1 Volkshf / NN 280 m B

**Dobersdorf**, Gem, Kr Neustadt OS, 35 km, P Hartenau, mit  
Kol Kleinau und Zw Schäferhof  
798 Ew, 202 H, 700,01 ha, 5 GR, BM Heint. Siekierka,  
Hartenau 23 (Siffentich)  
NSDAP: OG Hartenau, Krsltg Neustadt  
LR, RM, BerfM, LKA Neustadt OS. / Rgbz, BerfM  
Oppeln / ArbM Neustadt OS, R Oberglogau / RG, ArbG  
Reisse / AG Oberglogau / StM Hartenau / SchG Dobers-  
dorf / Gend Balzen / Perf, Güt Hartenau 3 km /  
Dobersdorf  
Vorhanden: El, 1 Volkshf, 1 Dom mit Brenneret u. Mühle  
NN 180 m

**Dobieszowice**, Dorf, Amtsbz Bobrowniki, Kr Bendzin,  
P Dobieszowice, Kr Bendzin / 1971 Ew, 604 H  
NSDAP: OG Bobrowniki, Krsltg Bendzin  
Perf, Güt Scharlen-Deutsch Piesar 7 km, Güt Scharlen-Deutsch  
Piesar 9 km / Bobrowniki 1 km / NN 332 m

**Dobratz**, Gem, Amtsbz Hnojnik, Kr Teschen, P Kammeral  
Ellgoth, mit den Ortsteilen Bukowiz, Ober Ellgoth,  
Nieder Ellgoth und Nojchowitz  
1400 Ew, 410 H, 886 ha, BMh: Amtskommissar Wil-  
helm Weiß in Hnojnik  
NSDAP: OG Trzanowitz, Krsltg Teschen  
LR, ArbM, RM, AG, ArbG, BerfM, StM, MOK  
Teschen / Rgbz, BerfM Kattowitz / SchG Dobratz / Gend  
Hnojnik / Perf, Güt Wojkowiz 3 km, Güt Hnojnik 8 km /  
Wojkowiz 4 km / NN 400 m  
Vorhanden: 2 Volkshf

**Dobhammer**, Kol, Gem Bankau OS, Kr Kreuzburg, P Ober-  
Ellguth, 36 Ew, 9 H  
NSDAP: OG Bankau, Krsltg Kreuzburg  
Perf, Güt Bankau OS 3 km / Ober-Ellguth 4 km

**Dohlenhorst**, Kol, Gem Kirchwalde, Kr Rosenburg OS, P Lieb-  
eiche über Kreuzburg OS, 30 Ew, 10 H  
NSDAP: OG Kirchwalde, Krsltg Rosenberg  
Perf, Güt Saufenberg 4,5 km / Liebeiche 2,5 km

**Dolisto**, Dorf, Amtsbz Opatow, Kr Blachownia OS, P Opatow,  
100 Ew, 10 H  
NSDAP: OG — — —, Krsltg Zawiercie  
Perf, Güt Krzepice 5 km, Rl Iwanowiz 4 km

**Dolken**, Kol, Gem Brzesowiz-Kamin, Kr Tarnowiz, P Kamin  
über Beuthen OS, 196 Ew, 44 H  
NSDAP: OG Brzesowiz-Kamin, Krsltg Tarnowiz  
Perf, Güt Birkenhain Ost-OS 2,5 km, Kain, Rat-  
haus 2 km / NN 280 m

**Dollen**, Kol, Gem Groß Dombrowka, Kr Tarnowiz, P Groß  
Dombrowka 149 Ew, 33 H  
NSDAP: OG Groß Dombrowka, Krsltg Tarnowiz  
Perf, Güt Groß Dombrowka 1,5 km, Güt Birkenhain 3,5 km,  
Groß Dombrowka, Post 1,5 km / NN 280 m

**Doln**, Kol, Amtsbz Miedzno, Kr Blachownia, P Miedzno /  
24 Ew, 7 H  
NSDAP: OG — — —, Krsltg Zawiercie  
Perf, Güt Miedzno 4 km, Miedzno 3 km

**Dombie**, Dorf, Amtsbz Lagischa, Kr Bendzin, P Bendzin /  
764 Ew, 203 H  
NSDAP: OG Lagischa, Krsltg Bendzin  
Perf, Güt Bendzin 15 km, Güt Bendzin 16,5 km / Sar-  
now 8 km / NN 250 m

**Dombina**, Ortsteil, SGem Rositno = Słacheckie, Sitz Laza,  
Kr Zawiercie, P Lazu  
NSDAP: OG Lazu, Krsltg Zawiercie

**Dombrau**, Kol, Gem Syrin, Kr Ratibor, P Syrin / 80 Ew,  
18 H  
NSDAP: OG Lubom, Krsltg Ratibor  
Perf, Güt Syrin 2,5 km, Güt Lubom 5,5 km / Syrin  
0,5 km / NN 205 m

**Dombrau**, Gem, Kr Teschen, 22 km, P Dombrau, mit Stein-  
kohlengruben Bettina und Eleonorenschacht  
4352 Ew, 1537 H, 768 ha, BMh Cletus Schöffler,  
Dombrau 86 (Zentrale Orlau)  
NSDAP: OG Dombrau, Krsltg Teschen  
LR, AG, ArbG, BerfM, StM, MOK Teschen / Rgbz, BerfM  
Kattowitz / ArbM Teschen, R Orlau / RM, AG, Gend Frei-  
stadt OS / SchG Dombrau / Perf, Güt Dombrau 3 km /  
Freistadt 8 km  
Vorhanden: 3 Volkshf / NN 240 m C

**Dombrowa OS**, Stadt, Kr Bendzin, 4 km, P Dombrowa  
41 491 Ew, 11 475 H, 1230 ha, 10 RS, BMh Norbert  
Beier, Dombrowa OS 68 107/08  
NSDAP: OG Dombrowa, Krsltg Bendzin  
LR, AG, BerfM Bendzin / Rgbz, ArbG, BerfM Kattowitz /  
ArbM Sosnowitz, R Dombrowa / RM, StM, SchG Domb-  
rowa / RG Beuthen / MOK Sosnowitz, R Dombrowa /  
Perf, Güt Dombrowa-Grube 1 km / Dombrowa  
0,5 km  
Vorhanden: W, 9 Volkshf, 1 Schlachthof mit Kühlantagen,  
1 Gärtnerei, 1 Freischwimmbad, 1 Badehaus, 1 Altersheim /  
NN 256 m A

**Dombrowa**, Dorf, Amtsbz Przysztajn, Kr Blachownia OS,  
P Przysztajn, Gend Przysztajn / 517 Ew, 121 H  
NSDAP: OG — — —, Krsltg Zawiercie  
Perf, Güt Pantl 7 km / NN 250 m

**Dombrowa**, Kol, Amtsbz Popow, Kr Blachownia OS,  
P Popow, Gend Zawadz / 187 Ew, 36 H  
NSDAP: OG — — —, Krsltg Zawiercie  
Perf, Güt Miedzno 7 km / Popow 5 km

**Dombrowa**, Dorf, SGem Schakowa, Kr Chrzanow, P Za-  
worzno / 2378 Ew, 621 H  
NSDAP: OG Schakowa, Krsltg Chrzanow  
Perf, Güt Jenzor 1,5 km / Dombrowa (Ortsmitte) /  
NN 250 m

**Dombrowa**, Kol (Klein Eichenau), Gem Woischnik, Kr Lubli-  
nit, P Woischnik / 51 Ew, 9 H  
NSDAP: OG Woischnik, Krsltg Lubinitz  
Perf, Güt Woischnik 10 km / Woischnik 10 km

**Dombrowa**, Ortsteil, Gem Paniow, Kr Pleß, P Bujakow /  
116 Ew, 31 H  
NSDAP: OG Neudorf, Krsltg Pleß  
Perf, Güt Neudorf, Kr Kattowitz, 8 km / Paniow  
1 km



## Drosselschlag — Dzwiewczagora

**Drosselschlag**, Gem, Kr Cosel OS, 19,3 km, P Gnadenfeld 574 Ew, 118 H, 758 ha, 6 GR, WM Paul Wolke, Gnadenfeld 196

NSDAP: OG Matzkirch, Krsltg Cosel OS

LR, JM, Verfil, LKA Cosel / Rgbz Oppeln / Urbz Ratibor, N Gnadenfeld / LG, Urbz, Verfil Ratibor / AG Gnadenfeld / StL Schönheim in Drosselschlag / SchG Drosselschlag / Gend Grenzen / Perf, Güte Gnadenfeld und Magtitz 2 km / Gnadenfeld 5 km, Magtitz 2,5 km

Vorhanden: Volksch, Brenneri / NN 260 m

**Drozdi**, Dorf, Amtshz Kuznicza, Kr Blachownia, P Krzepice OS, Gend Krzepice OS / 35 Ew, 5 H

NSDAP: OG Natolin, Krsltg Zawiercie

Perf, Güte Krzepice 3 km / Kuznicza 4 km / NN 200 m

**Drynda**, Sdlg, Amtshz Opatow, Kr Blachownia OS, P Opatow, Gend Opatow / 6 Ew, 1 H

NSDAP: OG — —, Krsltg Zawiercie

Perf, Güte Klobuck 5 km / Klobuck 4 km

**Duba**, Schloßmühle, Dramatal, Kr Beuthen-Tarnowitz, P Dramatal über Beuthen OS / 5 Ew, 1 H

NSDAP: OG Dramatal, Krsltg Beuthen OS

Perf, Güte Dramatal-West 1 km / Dramatal-West 1 km / NN 80 m

**Dulowa**, Dorf, Sammelgem Trzebinia, Kr Chrzanow, P Trzebinia / 450 Ew, 99 H

NSDAP: OG Trzebinia, Krsltg Chrzanow

Perf, Güte Dulowa 1 km, Güte Trzebinia 6 km

**Dünenfeld**, Gem, Kr Cosel, 11 km, P Dünenfeld über Heydebreck, mit Klosemühle 1427 Ew, 342 H, 463 ha, 6 GR, WM Josef Wende, Heydebreck 130

NSDAP: OG Ehrenferst, Krsltg Cosel OS

LR, JM, AG, Verfil, LKA Cosel / Rgbz Oppeln / Urbz Ratibor, N Cosel / LG, Urbz, Verfil Ratibor / StL, SchG Dünenfeld / Gend Lichtenforst / Perf, Güte Heydebreck 6 km / Dünenfeld

Vorhanden: EL, 1 Volksch, 1 Kindergarten

**Dürnstein**, Gem, Kr Neisse, 11 km, P Deutsch-Wette 325 Ew, 72 H, 492,58 ha, 5 GR, WM Alfons Meißner, Deutsch Wette 66 (öffentlich)

NSDAP: OG Alt Wette, Krsltg Neisse

LR, Urbz, JM, LG, AG, Urbz, Verfil, LKA Neisse / Rgbz, Verfil Oppeln / StL Alt Wette / SchG Dürnstein / Gend Deutsch-Wette / Perf, Güte Deutsch-Wette 2 km / Alt Wette 2 km

Vorhanden: 1 Volksch / NN 270 m

**Dürr Arnsdorf**, Gem, Kr Neisse, 18 km, P Groß Kunzendorf OS 723 Ew, 200 H, 549 ha, 5 GR, WM Emanuel Mitsche, Groß Kunzendorf 48

NSDAP: OG Tannenbergr, Krsltg Neisse

LR, Urbz, JM, LG, AG, Urbz, Verfil, LKA Neisse / Rgbz, Verfil Oppeln / StL, SchG Dürr Arnsdorf / Gend Wielau / Perf, Güte Groß Kunzendorf 7,5 km / Rainsdorf 2,5 km

Vorhanden: 1 Volksch / NN 280 m

**Dürtheim**, Kol, Gem Gräfenstein, Kr Cosel OS, P Füllstein / 121 Ew, 21 H

NSDAP: OG Rosengrund, Krsltg Cosel OS

Perf, Güte Holderfelde 5 km / Füllstein 1 km / NN 210 m

**Dürr Kunzendorf**, Gem, Kr Neisse, 23 km, P Ziegenhals-Land, mit Dom Altmannsdorf und Freigut Klettnig 1250 Ew, 365 H, 990 ha, 10 GR, 2 Bg, WM Johann Geister, Dürr Kunzendorf (öffentlich)

NSDAP: OG Dürr Kunzendorf, Krsltg Neisse

LR, JM, LG, Urbz, Verfil, LKA Neisse / Rgbz, Verfil Oppeln / Urbz Neisse, N Ziegenhals / AG Ziegenhals / StL, SchG Dürr Kunzendorf / Gend Arnoldsdorf / Perf, Ziegenhals-Stadt 3,5 km, Güte Ziegenhals-Hauptbf 4,5 km / Dürr Kunzendorf 0,2 km

Vorhanden: EL, 1 Volksch / NN 400 m

**Dürrwalde**, Gem, Kr Gleiwitz-Land, 30 km, P Muldenau 202 Ew, 39 H, 208 ha, 4 GR, WM Hermann Brand, Toft 182

NSDAP: OG Rodenau, Krsltg Gleiwitz

LR, JM, LG, Urbz, Verfil, Verfil, LKA Gleiwitz / Rgbz Rattow / Urbz Gleiwitz, N Toft / AG Toft / StL Muldenau / SchG Dürrwalde / Gend Rodenau / Perf, Güte Toft 7 km / Toft 7 km

Vorhanden: 1 Volksch

**Dwory**, Gem, Amtshz Aufschwitz, Kr Bielitz, 40 km, P Aufschwitz 2219 Ew, 554 H, 1449 ha, WM: AK in Aufschwitz, Aufschwitz 14

NSDAP: OG Dwory, Krsltg Bielitz

LR, JM, Verfil, StL, MOK Bielitz / Rgbz, LG, Urbz, Verfil Rattow / Urbz Bielitz, N Aufschwitz / AG, Gend Aufschwitz / SchG Dwory / Perf, Güte Dwory 2 km / Aufschwitz-Ring 4 km

Vorhanden: 1 Volksch / NN 257 m

B

**Dyhrngrund**, Gem, Kr Rybnik, 15 km, P Loslau OS, Kr Rybnik 250 Ew, 52 H, 63 ha, WM Heinrich Goldmann, Dyhrngrund 6

NSDAP: OG Thurze, Krsltg Rybnik

LR, Urbz, Verfil, LKA Rybnik / Rgbz, Verfil Rattow / Urbz, JM Rybnik, N Loslau / LG Ratibor / AG, Gend Loslau / StL, SchG Groß Thurze / Perf, Güte Loslau 3,5 km / Loslau 2 km

Vorhanden: EL

**Dyrden**, Ortsteil, Gem Zielonna, Kr Lublinik, P Boischmit OS / 257 Ew, 54 H

NSDAP: OG Ludwigsthal, Krsltg Lublinitz

Perf, Güte Boischmit OS 5,6 km, Stahlhammer OS 8,5 km / Dyrden / NN 301 m

**Dzbow**, Dorf, Amtshz Blachownia, Kr Blachownia, P Konopiska über Lublinik OS, Gend Konopiska / 2104 Ew, 576 H

NSDAP: OG Blachownia, Krsltg Zawiercie

Perf, Güte Gnaschin 5,5 km / Blachownia 7 km

**Dzialki**, Dorf, Amtshz Opatow, Kr Blachownia OS, P Opatow, Gend Opatow / 129 Ew, 19 H

NSDAP: OG — —, Krsltg Zawiercie

Perf, Güte Pantki 3 km / Klein Zwanowitz 8 km

**Dziechciarze**, Dorf, Gem Poremba, Kr Zawiercie, P Poremba

NSDAP: OG Poremba, Krsltg Zawiercie

**Dzieditz-Tschchowitz**, Gem, Kr Bielitz, 12 km, P Dzieditz 18410 Ew, 4368 H, 3394 ha, 8 GR, WM Dr. Georg Krißter, Dzieditz-Tschchowitz 34, 35, 36

NSDAP: OG Dzieditz und OG Tschchowitz, Krsltg Bielitz

LR, Urbz, JM, LG, AG, Urbz, Verfil, StL Bielitz / Rgbz, Verfil Rattow / SchG Dzieditz-Tschchowitz / MOK Bielitz, N Tschchowitz / Perf, Güte Dzieditz 0,5 km, Vacuum 3 km, Tschchowitz 5 km, Güte Dzieditz 0,5 km / Dzieditz Bahnhof 0,5 km

Vorhanden: EL, W, 6 Volksch, Berufs, Mittelsch / NN 259 m

B

**Dzieln**, Ortsteil, mit Dom, Gem Grenzingen, Kr Lublinik, P Kolenberg / 332 Ew, 84 H

NSDAP: OG Nagelschmieden, Krsltg Lublinitz

Perf, Güte Leichwalde 6 km / Dzieln 2 km

**Dzierzawa**, Dorf, Sammelgem Pinczyc, Kr Zawiercie, P Myszkow / 41 Ew, 7 H

NSDAP: OG Poremba, Krsltg Zawiercie

Perf, Güte Myszkow 8 km / Siewierz 8 km

**Dzierzno**, Dorf, Sammelgem Myszkow, Kr Zawiercie, P Myszkow / 297 Ew, 73 H

NSDAP: OG Myszkow, Krsltg Zawiercie

Perf, Myszkow 6 km, Jarzi-Block 3 km, Güte Myszkow 6 km / Myszkow 6 km

**Dziektow**, Gem, Kr Pleß, 40 km, P Aufschwitz, mit Ortsteil Taft und Gut

1400 Ew, 368 H, 25,19 ha, 4 GR, WM Smilowski, Zmielin 15

NSDAP: OG Kostow, Krsltg Pleß

LR, JM, Verfil Pleß / Rgbz, LG, Verfil Rattow / Urbz, LKA Pleß, N Alt Berun / AG Myszkow / Urbz Gleiwitz / StL, SchG Dziektow / Gend Kostow / Perf, Kostow 5 km, Güte Wirtental 6 km / Kostow 5 km

Vorhanden: EL, W, 2 Volksch, 2 Dolomitsteinbrüche

**Dziemi**, Dorf, Gem Pinczyc, Kr Zawiercie, P Myszkow / 537 Ew, 123 H

NSDAP: OG Poremba, Krsltg Zawiercie

Perf, Güte Myszkow 14 km / Siewierz 5 km

**Dzingelau**, Gem, Kr Teschen, 8 km, P Teschen, mit Staatlichem Gut und Z. Steinbrüche

860 Ew, 199 H, 551,02 ha, WM Paul Krusdel

NSDAP: OG Gumna, Krsltg Teschen

LR, Urbz, JM, LG, AG, Urbz, Verfil, StL, MOK Teschen / Rgbz, Verfil Rattow / SchG Dzingelau / Gend Golechau / Perf, Bazanowitz 2 km, Güte Golechau 6 km / Dzingelau

Vorhanden: EL / NN 330 m

**Dzwiewczagora**, Ortsteil, Gem Gollarnia, Kr Lublinik, P Lublinik / 488 Ew, 103 H

NSDAP: OG Koschmieder, Krsltg Lublinitz

Perf, Güte Lublinik 6,4 km / Lublinik 6,4 km





**Ebenau, Ortsteil**, Gem Herzogswalde, Kr Grottkau, P Grottkau  
82 Ew, 16 H  
NSDAP: OG Herzogswalde, Krsltg Grottkau  
Perf, Gült Grottkau 5 km

**Eberhardshof**, Bw, Gem Groß Neukirch, Kr. Cosel, P Groß  
Neukirch / 10 Ew, 2 H  
NSDAP: OG Groß Neukirch, Krsltg Cosel  
Perf, Gült Groß Neukirch 0,9 km / Perf Groß Neukirch /  
NN 230 m

**Ebersheide**, Gem, Kr Gleiwitz-Land, 32 km, P Ebersheide  
über Peistretscham, mit Ortsteil „Am Busch“  
534 Ew, 112 H, 1678,58 ha, 6 GR, WM Johann  
Muffalet  
NSDAP: OG Horneck, Krsltg Gleiwitz  
GR, P, Perf, W, LKA Gleiwitz / Rgbz Rattowitz /  
ArbL Gleiwitz, N Hornek / LG, AG, ArbG Beuthen /  
StL, Gend Hornek / SchG Ebersheide / Perf, Gült  
Hornek 4 km / Perf Langendorf 4 km  
Vorhanden: El, 1 Volksfch / NN 250 m

**Edwertsheide**, Gem, Kr Grottkau, 16 km, P Friedewalde,  
mit Mühle  
209 Ew, 58 H, 299,60 ha, 5 GR, WM Konrad Bahr  
Wösdorf 55  
NSDAP: OG Friedewalde, Krsltg Grottkau  
GR, P, Perf, W, LKA Grottkau / Rgbz, VerfoL Oppeln /  
ArbL Reiffe, N Grottkau / LG, AG, ArbG Reiffe / StL  
Petersheide / SchG Edwertsheide / Gend Falkenau /  
Perf, Gült Friedewalde 3 km  
Vorhanden: El, Volksfch

**Egersfeld**, Ortsteil, Gem Leszczyn, Kr Rybnik, P Egersfeld /  
651 Ew, 105 H  
NSDAP: OG Leszczyn, Krsltg Rybnik  
Perf, Gült Egersfeld / Przegendza-Fichtenberg 2,5 km  
NN 236 m

**Ehrenfeld**, Gem, Kr Oppeln, 4 km, P Ehrenfeld OS über  
Oppeln, mit Ortsteil Ehrenfeld-Anj  
4260 Ew, 1041 H, 1600 ha, 8 GR, WM Thomas Jöyer,  
Oppeln 2165  
NSDAP: OG Ehrenfeld, Krsltg Oppeln  
GR, Rgbz, ArbL, P, LG, AG, ArbG, VerfoL, VerfoL,  
Pol, LKA, WKA Oppeln / StL, SchG Ehrenfeld /  
Perf Oppeln-Ost und Ehrenfeld 2 km, Gült Oppeln  
5 km / Perf Ehrenfeld  
Vorhanden: 2 Volksfch / NN 130 m

**Ehrenfeld**, Kol, Gem Mosern, Kr Ratibor, P Ratibor /  
42 Ew, 14 H  
NSDAP: OG Mosern, Krsltg Ratibor  
Perf, Gült Grenzen 7 km / Perf Mosern 2 km / NN 273 m

**Ehrenfeld**, Ansiedlung, Gem Ehrenfeld, Kr Oppeln, P Ehren-  
feld OS über Oppeln / 2024 Ew, 523 H  
NSDAP: OG Ehrenfeld, Krsltg Oppeln  
Perf Ehrenfeld 1 km, Gült Oppeln 5 km / Perf Ehren-  
feld 1,5 km / NN 130 m

**Ehrenforst**, Gem, Kr Cosel OS, 3,5 km, P Ehrenforst, mit  
Dom, Zollhaus Amalienhof, Bw Amalienhof, J Waldheim,  
Zaklanerie, Zollhaus Waldbücken, Sgw Ehrenforst, Whf  
Ehrenforst, Bahnposten 5 und Bahnwärterposten 4  
2549 Ew, 713 H, 1354,90 ha, 6 GR, WM Paul Fabianek,  
Ehrenforst 122 und 127  
NSDAP: OG Ehrenforst, Krsltg Cosel OS  
GR, P, AG, VerfoL, LKA Cosel OS / Rgbz Oppeln /  
ArbL Ratibor, N Cosel OS / LG, ArbG, VerfoL Ratibor /  
StL, SchG, Gend Ehrenforst / Perf, Gült Ehrenforst  
3,5 km / Perf Ehrenforst 3,5 km  
Vorhanden: 1 Volksfch / NN 187 m

**Ehrenforst**, Sgw, Ortsteil, Gem Ehrenforst, Kr Cosel OS,  
P Ehrenforst / 10 Ew, 3 H  
NSDAP: OG Ehrenforst, Krsltg Cosel OS  
Perf, Gült Ehrenforst 3,4 km / Perf Ehrenforst 3 km /  
NN 187 m

**Ehrenforst**, Whf, Ortsteil, Gem Ehrenforst, Kr Cosel OS,  
P Ehrenforst / 39 Ew, 8 H  
NSDAP: OG Ehrenforst, Krsltg Cosel OS  
Perf, Gült Ehrenforst 3,2 km / Perf Ehrenforst 3,2 km /  
NN 187 m

**Ehrenfried**, Ortsteil, Gem Jakobswalde, Kr Cosel OS,  
P Hendebred-Land / 26 Ew, 6 H  
NSDAP: OG Jakobswalde, Krsltg Cosel OS  
Perf, Gült Reigersfeld 10 km / Perf Jakobswalde 2 km /  
NN 192 m

**Ehrenhöhe**, Gem, Kr Cosel OS, 21 km, P Ratibor-Land  
418 Ew, 88 H, 487 ha, 6 GR, WM Wilhelm Weiser,  
Ehrenhöhe 205

NSDAP: OG Matzkirch, Krsltg Cosel OS  
GR, P, VerfoL, LKA Cosel / Rgbz Oppeln / ArbL  
Ratibor, N Gnadenfeld / LG, ArbG, VerfoL Ratibor /  
StL Ehrenhöhe, StL Matzkirch / SchG Ehrenhöhe / Gend  
Grenzen / Perf, Gült Matzkirch 0,4 km / Perf Mat-  
zkirch 1,5 km  
Vorhanden: 1 Volksfch / NN 160 m

**Eichberge**, Gem, Kr Oppeln, 31 km, P Eichberge über Alt  
Baudendorf OS, mit P Eichberge  
630 Ew, 190 H, 228 ha, 4 GR, WM Langos, Alt  
Baudendorf 9 (öffentlich)  
NSDAP: OG Alt Baudendorf, Krsltg Oppeln  
GR, Rgbz, ArbL, P, LG, ArbG, VerfoL, VerfoL, LKA  
Oppeln / AG Krupp / StL, Gend Alt Baudendorf / SchG  
Eichberge / Perf, Gült Thule 1 km  
Vorhanden: 1 Volksfch / NN 197 m

**Eichberge**, J, Gem Eichberge, Kr Oppeln, P Eichberge über  
Alt Baudendorf / 3 Ew, 1 H  
NSDAP: OG Alt Baudendorf, Krsltg Oppeln  
Perf, Gült Thule 0,2 km / NN 203 m

**Eichborn**, Ortsteil, Gem Sarnau, Kr Kreuzburg, P Kon-  
stant OS-Land / 98 Ew, 22 H  
NSDAP: OG Kochelsdorf, Krsltg Kreuzburg OS  
Perf, Gült Biskdorf-Eichborn 1 km / Perf Sarnau 2 km

**Eiche**, Jh, Gem Brandewalde, Kr Neustadt OS, P Brande-  
walde / 5 Ew, 1 H  
NSDAP: OG Brandewalde, Krsltg Neustadt OS  
Perf, Gült Biesengrund 2,5 km / Perf Brande-  
walde 1 km / NN 182 m

**Eichelhof**, Gem Neudorf, Kr Kreuzburg, P Neudorf über  
Kreuzburg  
NSDAP: OG Kostau, Krsltg Kreuzburg OS  
Perf, Gült Pitschen 3 km / Perf Neudorf 2 km

**Eichen**, Ortsteil, Gem Lugendorf, Kr Oppeln, P Lugendorf  
über Oppeln / 570 Ew, 132 H  
NSDAP: OG Lugendorf, Krsltg Oppeln  
Perf, Gült Slnau 3 km / Perf Lugendorf 1 km /  
NN 179 m

**Eichenau OS**, Gem, Kr Grottkau, 32 km, P Eichenau über  
Reiffe / 1021 Ew, 275 H, 1131,75 ha, 6 GR, WM Max  
Kunze, Eichenau 234  
NSDAP: OG Eichenau, Krsltg Grottkau  
GR, VerfoL, LKA, WKA Grottkau / Rgbz, VerfoL Oppeln /  
ArbL Reiffe, N Ottmachau / P, LG, ArbG Reiffe / AG,  
StL, Gend Ottmachau / SchG Eichenau / Perf Eichenau  
1 km, Gült Groß Gießmannsdorf 3,5 km / Perf Eichenau  
0,15 km  
Vorhanden: El, Volksfch

**Eichenau**, Gem, Kr Rattowitz, 4 km, P Eichenau  
11600 Ew, 2758 H, 517 ha, 10 GR, WMh Busch,  
Eichpinih 241 22 und 241 20  
NSDAP: OG Eichenau-Bahnhof, Eichenau-Markt, Krsltg Rattowitz  
GR, Rgbz, ArbL, LG, ArbG, VerfoL, VerfoL, WKA Ratto-  
witz / P, AG Myslowitz / StL, SchG, Pol Eichenau /  
Perf, Gült Eichenau / Perf Eichenau  
Vorhanden: El, W, 1 Volksfch, 1 Gärtnerei / NN 267 m B

**Eichenau**, Bw, Kr Rosenberg OS, siehe Gem Ammern OS

**Eichendorf**, Gem, Kr Oppeln, 41 km, P Eichendorf OS über  
Konstadi OS, mit Ortsteil Dammfelderhammer und  
Eichendorf  
969 Ew, 272 H, 787,57 ha, 6 GR, WM Mainka,  
Konstadi-Eichendorf 120  
NSDAP: OG Eichendorf, Krsltg Oppeln  
GR, Rgbz, P, LG, ArbG, VerfoL, VerfoL, LKA Oppeln /  
ArbL Oppeln, N Karlsruhe / AG Karlsruhe / StL, SchG,  
Gend Eichendorf / Perf, Gült Karlsruhe 9 km /  
Dammfelderhammer 1 km  
Vorhanden: 1 Volksfch / NN 160 m

**Eichendorf**, Gem, Kr Rybnik, 7 km, P Roj über Rybnik  
232 Ew, 46 H, 326 ha, WM Franz Walke  
NSDAP: OG Schwirklan, Krsltg Rybnik  
GR, ArbL, P, ArbG, VerfoL, LKA Rybnik / Rgbz,  
VerfoL Rattowitz / LG Ratibor / AG, Gend Sohrau OS /  
StL Roj / SchG Eichendorf / Perf, Gült Sohrau OS  
6 km / Perf Roj 4 km  
Vorhanden: 1 Volksfch / NN 1000 m

## Eichendorffmühl — Eichungen

- Eichendorffmühl**, Gem, Kr Ratibor, 8 km, P Eichendorffmühl über Ratibor  
1004 Ew, 270 H, 718 ha, 5 GR, WM Czogalla  
NSDAP: OG Eichendorffmühl, Krsltg Ratibor  
LRA, RbM, JH, LG, MG, ArbG, VerfM, VerfoM, LRA Ratibor / Rgbz Oppeln / Etl, Gend Lubowitz / SchG Eichendorffmühl / Pers, Güt Buchenau und Ratibor je 9 km / Pers, Güt Buchenau und Ratibor je 9 km / Pers, Güt Buchenau und Ratibor je 9 km  
Vorhanden: 1 Volksfch
- Eichengrund**, Gem, Kr Grottkau, 26 km, P Eichengrund über Dittmachau, mit J Eichengrund  
177 Ew, 57 H, 355,42 ha, 5 GR, WM Willibald Etrich, Vertreter Bg Lustig, Eichengrund (öffentlich)  
NSDAP: OG Groß Karlshöh, Krsltg Grottkau  
LRA, JH, VerfM, LRA, MDR Grottkau / Rgbz, VerfoM Oppeln / ArbM Reisse, Dittmachau / LG, ArbG Reisse / MG Dittmachau / Etl Jedlik, Kr Grottkau / SchG, Gend Groß Karlshöh / Pers, Güt Klodebach 4 km / Pers, Güt Klodebach 4 km  
Vorhanden: EL, 1 Schloßgärtnerei
- Eichenhöf**, Kol, Gem Hirtweiler, Kr Gleiwitz-Land, P Peiskretscham / 40 Ew, 9 H  
NSDAP: OG Gutenquell, Krsltg Gleiwitz  
Pers, Güt Peiskretscham 7 km / Pers, Güt Peiskretscham 5 km / NN 290 m
- Eichenforst**, JH, Gem Alt-Gleiwitz, Kr Gleiwitz-Land, P Alt-Gleiwitz über Gleiwitz 2 / 6 Ew, 2 H  
NSDAP: OG Laband, Krsltg Gleiwitz  
Pers, Güt Gleiwitz und Laband 4 km / Alt-Gleiwitz 1 km
- Eichenhorst**, Ortsteil, Gem Inau, Kr Oppeln, P Inau OS / 295 Ew, 52 H  
NSDAP: OG Inau, Krsltg Oppeln  
Pers, Güt Inau 2 km / Inau 1 km, NN 172 m
- Eichentamp**, Gem, Kr Gleiwitz-Land, 14 km, P Eichentamp mit Ortsteil Trachhammer und E.M.-Dantopfersdgl Eichentamp  
953 Ew, 221 H, 1099,85 ha, 4 GR, WM Konrad Rißar, Riefersdgl 82  
NSDAP: OG Stroppendorf, Krsltg Gleiwitz  
LRA, JH, LG, MG, ArbG, VerfM, VerfoM, LRA Gleiwitz / Rgbz Rattowitz / ArbM Gleiwitz, R Riefersdgl / Etl, SchG Eichentamp / Gend Riefersdgl 0,3 km / Pers, Güt Gleiwitz 14 km / Eichentamp 0,3 km  
Vorhanden: EL, W, 2 Volksfch
- Eichentamp, E.M.-Dantopfer-Siedlung**, Gem Eichentamp, Kr Gleiwitz-Land, P Eichentamp / 26 Ew, 6 H  
NSDAP: OG Stroppendorf, Krsltg Gleiwitz  
Pers, Güt Gleiwitz 15 km / Stroppendorf 3 km
- Eichenried**, Gem, Kr Falkenberg OS, 24 km, P Eichenried über Oppeln, mit J Augustenhof, Ortsteil Kleihäuser  
686 Ew, 176 H, 994 ha, 6 GR, WM Josef Warzecha, Eichenried 64  
NSDAP: OG Eichenried, Krsltg Falkenberg OS  
LRA, JH, VerfM, LRA Falkenberg OS / Rgbz, ArbM, VerfoM Oppeln / LG, ArbG Bries, Bz Breslau / MG Löwen / Etl, Gend Schurgast / SchG Eichenried / Pers, Güt Ansdorf OS 8 km / Schurgast OS 5 km  
Vorhanden: 1 Volksfch / NN 145 m
- Eichenvorwerk**, J, Gem Eisenruh OS, Kr Groß Strehlitz, P Eichenvorwerk bei Eisenruh über Gogolin-Land / 8 Ew, 2 H  
NSDAP: OG Eisenruh, Krsltg Groß Strehlitz  
Pers, Güt Feuerstein 3 km / Eisenruh OS 3 km / NN 237 m
- Eichfeld**, Ortsteil, Gem Quellental, Kr Groß Strehlitz, P Quellental über Himmelwitz / 168 Ew, 36 H  
NSDAP: OG Himmelwitz, Krsltg Groß Strehlitz  
Pers, Güt Groß Strehlitz 9 km / Himmelwitz 6 km
- Eichforst**, J, Gem Eichendorf, Kr Oppeln, P Eichendorf über Konstadt OS / 18 Ew, 4 H  
NSDAP: OG Eichendorf, Krsltg Oppeln  
Pers, Güt Carlsruhe OS 2,5 km / Liebenau 1,5 km / NN 160 m
- Eichgrund**, Ortsteil, Gem Erzweiler, Kr Lublinitz, P Bohwalde  
63 Ew, 16 H  
NSDAP: OG Wildfurt, Krsltg Lublinitz  
Pers, Güt Wildfurt 6 km / Erzweiler 2 km
- Eichgrund OS**, Gem, Kr Oppeln, 14 km, P Eichgrund OS über Schulenburg  
302 Ew, 72 H, 231 ha, 6 GR, WM Peter Strzypczak, Kranst-Dorf 42 (öffentlich)  
NSDAP: OG Eichgrund, Krsltg Oppeln
- Eichhagen OS**, Gem, Kr Cosel OS, 8,5 km, P Mechnitz, mit J Adlerhorst, Schleuse Oderhain  
835 Ew, 190 H, 962 ha, 6 GR, WM Maibach, Cosel OS 509 (öffentlich)  
NSDAP: OG Eichhagen, Krsltg Cosel  
LRA, JH, MG, VerfM, LRA Cosel OS / Rgbz Oppeln / ArbM Ratibor, R Cosel OS / LG, ArbG, VerfoM Ratibor / Etl Altenwall, Eich Mechnitz / SchG, Gend Eichhagen OS / Pers, Güt Mechnitz 3 km, Güt Cosel OS 9,5 km / Eichhagen OS  
Vorhanden: 1 Volksfch / NN 170 m
- Eichhammer**, Gem, Kr Oppeln, 15 km, P Eichhammer über Oppeln, mit Rev.-J Eichhammer  
1017 Ew, 255 H, 460 ha, 6 GR, WM Mansfeld, Kranst 31 (öffentlich)  
NSDAP: OG Eichhammer, Krsltg Oppeln  
LRA, Rgbz, ArbM, JH, LG, MG, ArbG, VerfM, VerfoM, LRA, MDR Oppeln / Etl, SchG Eichhammer / Gend Malapane / Pers, Güt Eichhammer 0,8 km, Güt Kranst 3,2 km  
Vorhanden: 2 Volksfch / NN 170 m
- Eichhäufel-Menden**, Gem, Kr Neustadt OS, 8 km, P Neustadt OS  
134 Ew, 34 H, 315 ha, 7 GR, WM Herrmann, Langenbrück 24  
NSDAP: OG Langenbrück, Krsltg Neustadt OS  
LRA, ArbM, JH, MG, VerfM, LRA Neustadt OS / Rgbz, VerfoM Oppeln / LG, ArbG Reisse / Etl, Gend Langenbrück / SchG Eichhäufel / Pers, Güt Wilsgrund 4 km, Neustadt OS 8 km / Menden-Eichhäufel 0,1 km  
Vorhanden: EL, 1 Volksfch / NN 400 m
- Eichhof**, Bw, Gem Gräfenstein, Kr Cosel OS, P Eichhof über Eichrode / 24 Ew, 5 H  
NSDAP: OG Rosengrund, Krsltg Cosel  
Pers, Güt Holderfelde 6,5 km / JH Linde 1,5 km / NN 210 m
- Eichhof**, Dom, Gem Tunsirch, Kr Ratibor, P Tunsirch / 6 Ew, 1 H  
NSDAP: OG Tunsirch, Krsltg Ratibor  
Pers, Güt Tunsirch 2 km, Güt Tunsirch 1,8 km / Tunsirch (Ortsmitte) / NN 260 m
- Eichhorst**, Ortsteil, Gem Andreashütte, Kr Groß Strehlitz, P Andreashütte / 76 Ew, 20 H  
NSDAP: OG Andreashütte, Krsltg Groß Strehlitz  
Pers, Güt Andreashütte 1,5 km / Andreashütte 1,5 km / NN 200 m
- Eichrode**, Gem, mit Kol Franzdorf, Kr Cosel, 13 km, P Eichrode über Hendebred  
950 Ew, 209 H, 763,01 ha, 5 GR, WM Meinhardt, Rosengrund 131  
NSDAP: OG Friedenau, Krsltg Cosel OS  
LRA, JH, MG, VerfM, LRA Cosel / Rgbz Oppeln / ArbM Ratibor, R Cosel / LG, ArbG, VerfoM Ratibor / Etl, SchG Eichrode / Gend Friedenau / Pers, Güt Rosengrund 7 km / Eichrode (Mitte)  
Vorhanden: 1 Volksfch
- Eichstätten**, Gut, mit JH Rüdich, Gem Rärchenhag, Kr Gleiwitz-Land, P Rärchenhag über Gleiwitz 2 / 56 Ew, 11 H  
NSDAP: OG Rüdgershagen, Krsltg Gleiwitz  
Pers, Güt Rüdgershagen 7 km, Güt Rüdgershagen 11 km / Rärchenhag 1,5 km
- Eichtal**, Gem, mit Kol Waldesruh und Bw Niederhof, Kr Oppeln, 18 km, P Eichtal OS über Oppeln  
1235 Ew, 336 H, 1178 ha, 7 GR, WM i. B. Zimmermann, Krappitz 192  
NSDAP: OG Groß Schimmendorf, Krsltg Oppeln  
LRA, Rgbz, ArbM, JH, LG, ArbG, VerfM, VerfoM, LRA Oppeln / MG Krappitz / Etl, SchG Eichtal / Gend Rogau / Pers, Güt Krappitz 9 km / Eichtal  
Vorhanden: EL, 1 Volksfch, 1 Gut / NN 190 m
- Eichungen**, Gem, Kr Cosel OS, 4,5 km, P Langlieben über Hendebred OS  
391 Ew, 81 H, 353,74 ha, 6 GR, WM Paul Ralthof, P Langlieben  
NSDAP: OG Langlieben, Krsltg Cosel  
LRA, JH, MG, VerfM, LRA Cosel OS / Rgbz Oppeln / ArbM Ratibor, R Cosel / LG, ArbG, VerfoM Ratibor OS / Etl, Gend Langlieben / SchG Eichungen / Pers, Güt Langlieben 1,5 km / Langlieben 1,5 km  
Vorhanden: 1 Volksfch, 1 Dom / NN 172 m

**Eichwald**, Ortsteil, Gem Zeroltshüh, Kr Kreuzburg, P Zeroltshüh / 11 Ew, 4 H  
NSDAP: OG Wundschütz, Krsltg Kreuzburg OS  
Perf, Gült Konstadt 3 km / Konstadt 3 km

**Eichwald**, Edlg, Gem Rosimir, Kr Leobschüh, P Schönau / 7 Ew, 1 H  
NSDAP: OG Schönau, Krsltg Leobschütz  
Perf, Gült Oberglogau 6 km / Rosimir-Bergvorwerf 6 km

**Eichwalde**, Kol, Gem Pawlowitz, Kr Pleß, P Pawlowitz / 81 Ew, 18 H  
NSDAP: OG Goldmannsdorf, Krsltg Pleß  
Perf, Gült Pawlowitz 2 km / Pawlowitz 5 km / NN 274 m

**Eichwege**, Gem, Kr Lublinitz, 17,5 km, P Eichwege  
286 Ew, 67 H, 1216,81 ha, 4 GR, WM Paul Adamsti,  
E Eichwege 391 (öffentlich)  
NSDAP: OG Nagelschmieden, Krsltg Lublinitz  
Lst, Berfl, LKA Lublinitz / Rgbz, LG, ArbG, Berfl, Versoll  
Oppeln / ArbG Kreuzburg, N Guttentag / JH, AG Guttentag / StM Gosegrund / SchG Eichwege / Gend Nagelschmieden / Perf, Gült Teichwalde 10 km  
Vorhanden: Volksch

**Eiglau**, Gem, Kr Leobschüh, 15 km, P Bauernitz  
448 Ew, 116 H, 510,80 ha, 8 GR, WM Alois Lerch  
NSDAP: OG Rakau, Krsltg Leobschütz  
Lst, ArbG, Berfl, LKA Leobschüh / Rgbz, Oppeln / ArbG  
Neustadt, N Leobschüh / LG, ArbG, Berfl, Ratibor / AG  
StM, Gend Bauernitz / SchG Eiglau / Perf, Gült  
Bauernitz 3 km  
Vorhanden: El, 1 Volksch

**Eilau**, Gem, Kr Neisse, 10 km, P Eilau über Neisse  
221 Ew, 60 H, 500 ha, 7 GR, WM Bernhard Rinne,  
E Rappernitz 18  
NSDAP: OG Mohrau, Krsltg Neisse  
Lst, ArbG, JH, LG, AG, ArbG, Berfl, LKA Neisse /  
Rgbz, Berfl, Oppeln / StM Rappernitz / SchG Eilau /  
Gend Bielau / Perf, Gült Bielau 3 km  
Vorhanden: El, 1 Volksch / NN 230 m

**Einhof**, Gem, Kr Gleiwitz-Land, 10 km, P Einhof über  
Gleiwitz 2  
916 Ew, 209 H, 353,06 ha, 5 GR, WM i. V. Richard  
Kotott, E Martinau 300 (öffentlich)  
NSDAP: OG Ackerfelde, Krsltg Gleiwitz  
Lst, ArbG, JH, LG, AG, ArbG, Berfl, Versoll, LKA  
Gleiwitz / Rgbz, Kattowitz / StM Ackerfelde / SchG Einhof /  
Gend Dramastein, Kr Gleiwitz / Perf, Gült Schafanau  
2 km, Gült Klausberg 4 km / Einhof  
Vorhanden: El, W / NN 200 m

**Einfiedel OS**, Gem, Kr Groß Strehlitz, 12 km, P Gogolin OS,  
mit Kol Einfiedel OS  
506 Ew, 104 H, 658 ha, 5 GR, WM Hans Raczej,  
E Groß Stein 108  
NSDAP: OG Elsenruh, Krsltg Groß Strehlitz  
Lst, JH, AG, Berfl, LKA Groß Strehlitz / Rgbz, LG,  
ArbG, Oppeln / ArbG Oppeln, N Krappitz, Kr Oppeln /  
Versoll Gleiwitz / StM, Gend Groß Stein / SchG Einfiedel /  
Perf, Gült Groß Stein 7 km / Groß Neuland 3 km  
Vorhanden: El, 1 Volksch

**Einfiedel OS**, Kol, Gem Einfiedel OS, Kr Groß Strehlitz,  
P Gogolin OS-Land / 63 Ew, 12 H  
NSDAP: OG Elsenruh, Krsltg Groß Strehlitz  
Perf, Gült Heuerstein OS 5 km / Elsenruh OS  
2,5 km

**Eintrachthütte**, Ortsteil, Gem Schwientochlowitz, Kr Kattowitz,  
P Schwientochlowitz / 4206 Ew, 1036 H  
NSDAP: OG Schwientochlowitz-Süd, Krsltg Kattowitz  
Perf, Schwientochlowitz 3 km, Gült Bismarckhütte 3 km /  
Schwientochlowitz 3 km / NN 282 m

**Eisenau**, Gem, Kr Oppeln, 10 km, P Eisenau OS über Oppeln  
926 Ew, 6 GR, WM Joh. Hilla, E Wolsgrund 07 (öffentlich)  
NSDAP: OG Birkental, Krsltg Oppeln  
Lst, Rgbz, ArbG, JH, LG, AG, ArbG, Berfl, Versoll,  
LKA Oppeln / StM, SchG Eisenau / Gend Birkental /  
Perf, Oppeln 10 km, Gült Oppeln-West 10 km /  
Eisenau  
Vorhanden: 1 Volksch / NN 153 m

**Eisenbahnkolonie**, Ortsteil, Gem Lipine, Kr Kattowitz,  
P Lipine OS, Kr Kattowitz / 649 Ew, 151 H  
NSDAP: OG Lipine-Süd, Krsltg Kattowitz  
Perf, Gült Morgenroth, Kr Kattowitz, 1 km / Lipine  
1 km / NN 280 m

**Eisenbahnpösten 57** mit Bwh, Gem Klein Jyglin, Kr Tarnow-  
wiz, P Georgenberg OS / 2 Ew, 1 H  
NSDAP: OG Georgenberg, Krsltg Tarnowitz  
Perf, Gült Georgenberg OS 3 km / Klein Jyglin  
3 km / NN 280 m

**Eisenhammer**, Ortsteil, Gem Haldenau, Kr Groß Strehlitz,  
P Quellengrund / 13 Ew, 2 H  
NSDAP: OG Quellengrund, Krsltg Groß Strehlitz  
Perf, Gült Quellengrund 5 km / Quellengrund 4,5 km

**Eisenhammer**, Ortsteil, Gem Brückenort, Kr Rosenberg OS,  
P Brückenort über Rosenberg OS / 159 Ew, 31 H  
NSDAP: OG Brückenort, Krsltg Rosenberg OS  
Perf, Gült Rosenbrg OS 13 km / Brückenort 1 km

**Eleonorengrün**, J, Gem Goldmoor OS, Kr Falkenberg OS,  
P Goldmoor / 14 Ew, 4 H  
NSDAP: OG Goldmoor, Krsltg Falkenberg OS  
Perf, Gült Goldmoor 6 km / Tillewitz 7 km

**Elfriedenhof**, Bw, Gem Groß Neukirch, Kr Cosel, P Groß  
Neukirch / 31 Ew, 9 H  
NSDAP: OG Groß Neukirch, Krsltg Cosel  
Perf, Gült Groß Neukirch 0,9 km / Elfriedenhof  
(Ortsmitte) / NN 240 m

**Ellguth Gruben**, Bw, Gem Gruben, Kr Falkenberg OS,  
P Gruben / 31 Ew, 7 H  
NSDAP: OG Gruben, Krsltg Falkenberg  
Perf, Gült Ramsdorf 11,5 km / Gruben 4,5 km

**Elisabeth-Hütte**, ehemalige Schmelzhütte, Gem Ustron, Kr  
Teschen, P Ustron, ist unbewohnt  
NSDAP: OG Ustron, Krsltg Teschen  
Perf, Gült Ustron 2 km / Ustron (Hotel „Beskid“)  
0,3 km / NN 356 m

**Eljahof**, Bw, Gem Dreilinden, Kr Rybnik, P Risse / 1 Ew,  
1 H  
NSDAP: OG Fischgrund, Krsltg Rybnik  
Perf, Gült Sumin 6,5 km / Riedorf 3 km / NN 300 m

**Ellerbrück**, Gem, Kr Gleiwitz-Land, 14 km, P Peiskretscham  
150 Ew, 42 H, 181,50 ha, 6 GR, WM Kfaba,  
E Ellerbrück 245 (öffentlich)  
NSDAP: OG Peiskretscham-Alstadt, Krsltg Gleiwitz  
Lst, LG, ArbG, Berfl, Versoll, LKA Gleiwitz / Rgbz  
Kattowitz / ArbG Gleiwitz, N Peiskretscham / JH Gleiwitz-  
Land / AG, StM, SchG Peiskretscham / Gend Hartlingen /  
Perf, Gült Peiskretscham 3 km / Peiskretscham 1 km  
Vorhanden: El, W

**Ellgoth**, Gem, Amtsbz Ellguth, Kr Bielitz, 16 km, P Jagrzeb,  
mit Ortsteilen Buzel, Miliardowiz, Podjagb, Zawodzie,  
Obłask, Maciejowizke  
2650 Ew, 598 H, 3100 ha, WM Herbert Walschka,  
E Drieditz 79, Jagrzeg 1  
NSDAP: OG Ellgoth, Krsltg Bielitz  
Lst, ArbG, JH, LG, AG, ArbG, Berfl, StM, LKA  
Bielitz / Rgbz, Versoll Kattowitz / SchG Ellgoth / Gend  
Schwarzwasser / Perf, Gült Jagrzeg 5 km / Jagz-  
dorf 4 km  
Vorhanden: 2 Volksch / NN 265 m

**Ellguth**, Gem, Kr Neustadt OS, 12 km, P Ramsdorf OS, mit  
Ortsteil Freigut  
568 Ew, 145 H, 483 ha, 5 GR, WM Valentin Rusczyk,  
E Ellguth 291 (öffentlich)  
NSDAP: OG Radstein, Krsltg Neustadt OS  
Lst, ArbG, JH, AG, Berfl, LKA Neustadt / Rgbz, Versoll  
Oppeln / LG, ArbG Neisse / StM Radstein / SchG,  
Gend Ellguth / Perf, Gült Jula OS 3 km / Ellguth  
Vorhanden: El, 1 Volksch / NN 213 m

**Ellguth**, Ortsteil, Gem Ammern OS, Kr Rosenberg OS,  
P Rabelsdorf / 450 Ew, 93 H  
NSDAP: OG Ammern, Krsltg Rosenberg OS  
Perf, Gült Rosenberg OS 16 km / Klein Ellguth  
1 km / NN 240 m

**Ellguth Guttentag**, Gem, Kr Lublinitz, 21,7 km, P Ellguth  
Guttentag, m., Ortsteil Friedrichsfeld  
761 Ew, 234 H, 779,80 ha, 6 GR, B.R. Vincent Miosga,  
E Guttentag 390  
NSDAP: OG Bachheiden, Krsltg Lublinitz  
Lst, Berfl, LKA Lublinitz / Rgbz, LG, ArbG, Versoll  
Oppeln / ArbG Kreuzburg, N Guttentag / JH, AG Guttentag  
SchG Ellguth Guttentag / Gend Bachheiden / Perf,  
Gült Guttentag 6 km / Guttentag



## Ellguth Hammer — Erdmannshain

**Ellguth Hammer**, Gem, Kr Falkenberg OS, 20 km, P Ramsdorf-Land  
652 Ew, 157 H, 430 ha, 3 GR, BM Schönfeld,  
E Ellguth Hammer 7)

NSDAP: OG Ellguth-Hammer, Krsltg Falkenberg OS

GR, JZ, VerfM, LKA Falkenberg OS / Rgbz, VersM  
Oppeln / ArbM Oppeln, N Falkenberg OS / LG, ArbG  
Reiße / AG, StM, Gend Friedland OS / SchG Ellguth  
Hammer / Perj Annahof 7 km, Güt Ramsdorf OS 8 km /  
Friedland OS 5 km  
Vorhanden: 1 Volksjch

**Ellguth-Hultschin**, Gem, Kr Ratibor, 30 km, P Hoschialkowik,  
mit Kol Ostarchacht  
968 Ew, 298 H, 240 ha, 5 GR, BM Heinrich Schubert,  
E Hoschialkowik

NSDAP: OG Hoschialkowitz, Krsltg Ratibor

GR, AG, ArbG, VerfM, VersM, LKA Ratibor / Rgbz  
Oppeln / ArbM Ratibor, N Hultschin / JZ, AG, Gend  
Hultschin / StM Hoschialkowik / SchG Ellguth-Hultschin /  
Perj, Güt Petershofen 4 km / Hoschialkowik 1,5 km  
Vorhanden: El, W, 2 Volksjch / NN 225 m

**Ellguth-Steinau OS**, Ortsteil, Gem Klein Schnellendorf, Kr Neu-  
stadt OS, P Steinau OS / 130 Ew, 10 H

NSDAP: OG Klein Schnellendorf, Krsltg Neustadt OS

Perj, Güt Steinau OS 2 km / Steinau OS 3 km /  
NN 320 m

**Ellguth-Toft**, Gem, Kr Gleiwitz-Land, 20 km, P Toft OS, mit  
Ortsteil W Laurahof  
500 Ew, 95 H, 453 ha, 4 GR, BM Adolf Opioffa,  
E Toft 180 (öffentlich) oder Toft 213

NSDAP: OG Rodenau, Krsltg Gleiwitz

GR, JZ, LG, ArbG, VerfM, VersM, LKA Gleiwitz / Rgbz  
Kattowitz / ArbM Gleiwitz, N Toft / AG Toft OS / StM  
Gend Rodenau OS / SchG Ellguth-Toft / Perj, Güt  
Toft 5,5 km / Toft 5,5 km  
Vorhanden: 1 Volksjch

**Ellguth-Turawa**, Gem, Kr Oppeln, 27 km, P Ellguth-Turawa  
über Oppeln  
1014 Ew, 266 H, 1460 ha, 8 GR, BM Franz Grzeschik,  
E Ellguth-Turawa 11

NSDAP: OG Ellguth-Turawa, Krsltg Oppeln

GR, Rgbz, ArbM, JZ, LG, AG, ArbG, VerfM, VersM,  
LKA Oppeln / StM Burtardsdorf in Ellguth-Turawa /  
SchG Ellguth-Turawa / Gend Turawa / Perj Klein  
Kochen 14 km, Güt Jöhrendorf 13 km / Ellguth-Turawa  
0,5 km  
Vorhanden: 1 Volksjch / NN 200 m

**Ellguth-Tworau**, Gem, Kr Ratibor, 8 km, P Lubom  
235 Ew, 48 H, 165 ha, BM Stanislaus Trompeta,  
E Ellguth-Tworau (öffentlich)

NSDAP: OG Lubom, Krsltg Ratibor

GR, JZ, LG, AG, ArbG, VerfM, VersM, LKA Ratibor /  
Rgbz Oppeln / ArbM Ratibor, N Lubom / StM, SchG Gend  
Lubom / Perj Lubom 4 km, Güt Tunstirch 2,5 km /  
Lubom 6 km  
Vorhanden: 1 Volksjch / NN 191 m

**Ellguth von Gröling**, Gem, Kr Gleiwitz-Land, 10 km, P  
Laband OS  
454 Ew, 105 H, 527 ha, 4 GR, BM Franz Siebel

NSDAP: OG Birkenau, Krsltg Gleiwitz

GR, ArbM, JZ, LG, AG, ArbG, VerfM, VersM, LKA  
Gleiwitz / Rgbz Kattowitz / StM Klüschau / SchG Ellguth  
von Gröling / Gend Birkenau / Perj, Güt Laband  
3,5 km / Birkenau 3 km  
Vorhanden: El, 1 Volksjch / NN 240 m

**Ellguth Woischnik**, Gem, Kr Lublinitz, 28,6 km, mit Ortsteilen  
Patullen, Strzesowka, Gorollen und Gut Helenental  
1067 Ew, 220 H, 7 GR, BM Josef Džadnik

NSDAP: OG Woischnik, Krsltg Lublinitz

GR, ArbM, JZ, AG, VerfM, LKA Lublinitz / Rgbz,  
LG, ArbG Oppeln / VersM Kattowitz / StM Lubichau /  
SchG Ellguth Woischnik / Gend Woischnik / Perj, Güt  
Woischnik 3 km  
Vorhanden: 1 Volksjch

**Ellsnig**, Gem, Kr Neustadt OS, 9 km, P Ellsnig über Neu-  
stadt OS  
264 Ew, 45 H, 356,69 ha, 5 GR, BM Gustav

Schneider II, E Neustadt OS 252

NSDAP: OG Schlagenhof, Krsltg Neustadt

GR, JZ, AG, VerfM, LKA Neustadt OS / Rgbz, VersM  
Oppeln / ArbM Neustadt, N Oberglogau / LG, ArbG  
Reiße / StM Schlagenhof / SchG Ellsnig / Gend Leuber /  
Perj, Güt Dittersdorf OS 3 km / Ellsnig  
Vorhanden: El, 1 Volksjch, 1 NSB Rindergarten /  
NN 252 m

**Eloisenhof**, Bw, Gem Klein Bramsen, Kr Neustadt OS,  
P Leuber / 66 Ew, 15 H

NSDAP: OG Leuber, Krsltg Neustadt

Perj Neuhof 2 km, Güt Neustadt OS 5 km / Eloisen-  
hof / NN 252 m

**Elsenruh**, Gem, Kr Groß Strehlitz, 9 km, P Elsenruh über  
Gogolin-Land, mit Ortsteil Lindental, E Eichendorff  
472 Ew, 97 H, 830 ha, 5 GR, BM Heinrich Wispig,  
E Groß Neuland 495 (öffentlich)

NSDAP: OG Elsenruh, Krsltg Groß Strehlitz

GR, JZ, AG, VerfM, LKA Groß Strehlitz / Rgbz, LG,  
ArbG Oppeln / ArbM Oppeln, N Groß Strehlitz / VersM  
Gleiwitz / StM, SchG Elsenruh / Gend Feuerstein /  
Perj, Güt Feuerstein 6 km / Elsenruh OS 0,5 km  
Vorhanden: 1 Volksjch / NN 236 m

**Elsternberg**, Ortsteil, Gem Schrottkitz, Kr Gleiwitz-Land,  
P Schrottkitz über Toft / 108 Ew, 18 H

NSDAP: OG Peiskretscham-Altstadt, Krsltg Gleiwitz

Perj, Güt Hartlingen 5 km / Peiskretscham 4 km  
NN 240 m

**Emanuelsgen**, Gem, Kr Pleß, 28 km, P Emanuelsgen, mit  
E Jamojc, Hegerei Wggorzelle

3235 Ew, 848 H, 4280 ha, 7 GR, BM Viktor Swan,

E Emanuelsgen 337 20

NSDAP: OG Emanuelsgen, Krsltg Pleß

GR, VerfM, LKA Pleß / Rgbz, VersM Kattowitz / ArbM  
Pleß, N Nikolai / JZ, AG Nikolai / LG, ArbG Gleiwitz /  
StM, SchG Gend Emanuelsgen / Perj Emanuelsgen  
2 km, Güt Emanuelsgen 1 km / Emanuelsgen  
Vorhanden: 1 Volksjch / NN 310 m

**Emilienhof**, Ortsteil, Gem Karlshorst OS, Kr Groß Strehlitz,  
P Gogolin / 205 Ew, 43 H

NSDAP: OG Gogolin-Karlshorst, Krsltg Groß Strehlitz

Perj, Güt Gogolin 3 km / Karlshorst 1 km /  
NN 191 m

**Emilienhütte**, Ortsteil, Gem Süßentode, Kr Oppeln, P Blüm-  
tenau über Konstadt OS / 20 Ew, 6 H

NSDAP: OG Zedlitz, Krsltg Oppeln

Perj Georgenwerk 6 km, Güt Konstadt 12 km /  
Blümenau 2 km / NN 170 m

**Emmagrube**, Ans, Ortsteil, Gem Radlin, Kr Rybnik, P Emma-  
grube / 1523 Ew, 450 H

NSDAP: OG Radlin-Emmagrube, Krsltg Rybnik

Perj Romanshof 1 km, Güt Loslau 4 km /  
Birtultau 1,5 km / NN 271 m

**Endersdorf**, Gem, Kr Grottkau, 7,5 km, P Endersdorf, mit  
Dominium

499 Ew, 130 H, 854 ha, 8 GR, BM Richard Pöhler,

E Endersdorf 79 (öffentlich)

NSDAP: OG Hönigsdorf, Krsltg Grottkau

GR, JZ, AG, VerfM, LKA, WKA Grottkau / Rgbz, VersM  
Oppeln / ArbM Reiße, N Grottkau / LG Bries / ArbG  
Reiße / StM, SchG Endersdorf / Gend Giersdorf / Perj,  
Güt Wogitzdorf 3,5 km / Endersdorf 0,5 km  
Vorhanden: El, Volksjch, Dom, Gärtnerei, Schweifernheim

**Erbersdorf**, Gem, Kr Neustadt OS, 35 km, P Walzen, mit  
Kol Erbersdorf  
555 Ew, 135 H, 702,47 ha, 5 GR, BM Paul Macha,  
E Hartenau 44

NSDAP: OG Schobersfelde, Krsltg Neustadt

GR, JZ, AG, VerfM, LKA Neustadt OS / Rgbz, VersM  
Oppeln / ArbM Neustadt OS, N Oberglogau / LG, ArbG  
Reiße / StM Schobersfelde / SchG Erbersdorf / Gend  
Walzen / Perj, Güt Hartenau 9 km / Erbersdorf  
Vorhanden: El, 1 Volksjch / NN 180 m

**Erbersdorf**, Kol, Gem Erbersdorf, Kr Neustadt OS, P Walzen /  
37 Ew, 8 H

NSDAP: OG Schobersfelde, Krsltg Neustadt

Perj, Güt Hartenau 11 km / Erbersdorf 2 km /  
NN 180 m

**Erdmannshain**, Ortsteil, Gem Nassadel, Kr Kreuzburg OS,  
P Wittenau, Kr Rosenberg OS / 70 Ew, 17 H

NSDAP: OG Nassadel, Krsltg Kreuzburg OS

Perj, Güt Pitschen 12 km / Wittenau 3 km /  
NN 200 m

**Erdmannshain**, Gem, Kr Lublinitz, P Erdmannshain, mit  
Ortsteilen: Strzebin, Dubiellen, Prondy, Bagno, Laafen,  
Kurzigewe, Annahof  
1701 Ew, 376 H, 1631,75 ha, 8 GR, BM Josef Stroba,  
E Erdmannshain (öffentlich)

NSDAP: OG Koschentin, Krsltg Lublinitz

GR, ArbM, JZ, AG, VerfM, LKA Lublinitz / Rgbz, LG,  
ArbG Oppeln / StM, Gend Koschentin / SchG Erdmanns-  
hain / Perj, Güt Strzebin 1,5 km / Erdmanns-  
hain 0,5 km

**Erlén**, Kol, Gem Friedenau OS, Kr Cosel, P Friedenau über Heydebreck / 95 Cw, 23 H  
NSDAP: OG Friedenau, Krsltg Cosel  
Perf, Gült Rosengrund 3 km / Friedenau 1,5 km / NN 172 m

**Erlén**, Bw, Gem Roßweide, Kr Neustadt, P Roßweide über Krappitz / 9 Cw, 2 H  
NSDAP: OG Roßweide, Krsltg Neustadt  
Perf, Gült Oberglogau 7 km / Roßweide 0,5 km / NN 195 m

**Erlenburg**, Gem, Kr Falkenberg OS, 25 km, P Lamsdorf OS 642 Cw, 151 H, 1164,64 ha, 5 GR, WM Luchant, Friedland 92  
NSDAP: OG Erlenburg, Krsltg Falkenberg OS  
GR, P, Perf, LKA Falkenberg OS / Rgbz, Berjosl Oppeln / Arbz Oppeln, R Falkenberg OS / LG, Arbz Reisse / AG, Gend Friedland OS / StW, SchG Erlenburg / Perf, Gült Lamsdorf OS 11 km / Erlenburg 0,5 km  
Vorhanden: El, 1 Volksfch

**Erlenbusch OS**, Gem, Kr Groß Strehlitz, 8 km, P Erlenbusch über Groß Strehlitz, mit Bw: Andreashof und Sibyllenhof 600 Cw, 122 H, 1151 ha, 5 GR, WM Karl Kalluga, Erlenbusch 449 (öffentlich)  
NSDAP: OG Erlenbusch, Krsltg Groß Strehlitz  
GR, P, Perf, LKA Groß Strehlitz / Rgbz, LG, Arbz Oppeln / Arbz Oppeln, R Groß Strehlitz / Perf: Gleiwitz / StW Groß Walden / SchG, Gend Erlenbusch / Perf, Gült Kaltwasser 4 km / Erlenbusch 0,5 km  
Vorhanden: El, 1 Volksfch / NN 275 m

**Erlengrund**, Fh, Gem Meisenbusch, Kr Cosel OS, P Heydebreck-Land / 4 Cw, 1 H  
NSDAP: OG Jakobswalde, Krsltg Cosel OS  
Perf, Gült Reigersfeld 11 km / Meisenbusch 1 km / NN 197 m

**Erlengrund**, Ortsteil, Gem Windeck, Kr Lublinitz, P Rosenberg / 75 Cw, 18 H  
NSDAP: OG Breitenmarkt, Krsltg Lublinitz  
Perf, Gült Breitenmarkt 8 km / Breitenmarkt 8 km

**Erlengrund**, Ortsteil, Gem Frauendorf, Kr Oppeln, P Erlengrund-Mühlenbach über Oppeln / 341 Cw, 83 H  
NSDAP: OG Klosterbrück, Krsltg Oppeln  
Perf, Gült Klosterbrück 2 km / Frauendorf 2 km / NN 140 m

**Erlenhof**, Bw, Gem Sakrau, Kr Groß Strehlitz, P Sakrau über Gogolin / 6 Cw, 2 H  
NSDAP: OG Gogolin-Berchtholdsdorf, Krsltg Groß Strehlitz  
Perf, Gült Gogolin 3 km / Gogolin 3 km

**Erlenhof**, Bw, Gem Radau, Kr Rosenberg OS, P Radau / 4 Cw, 1 H  
NSDAP: OG Radau, Krsltg Rosenberg OS  
Perf, Gült Jöhrendorf 1 km / Roßbach 1 km / NN 211 m

**Erlental**, Gem, Kr Oppeln, 5 km, P Erlental OS über Oppeln 421 Cw, 103 H, 181,86 ha, 6 GR, WM Franz Steinhof, Oppeln 2629  
NSDAP: OG Hopfental, Krsltg Oppeln  
GR, Rgbz, Arbz, P, LG, AG, Arbz, Berjosl, LKA Oppeln / StW, SchG Hopfental / Gend Compertsdorf / Perf Reifern, Hopfental je 2 km, Oppeln 5 km, Gült Oppeln-West 1,5 km / Erlental/Oppeln-West (Ortsmitte) 1 km  
Vorhanden: El / NN 160 m

**Erling**, Ortsteil mit Gut, Gem Hegersfelde, Kr Lublinitz, P Rosenberg / 144 Cw, 34 H  
NSDAP: OG Breitenmarkt, Krsltg Lublinitz  
Perf, Gült Breitenmarkt 4,5 und 5,5 km / Breitenmarkt 5 und 6 km

**Ernestinenberg**, Gem, Kr Neustadt OS, 18 km, P Ernestinenberg über Lamsdorf OS, mit Ortsteil Breje 666 Cw, 170 H, 515 ha, 5 GR, WM Franz Ernst, Schelitz 48 und Jütz 250  
NSDAP: OG Brandewalde, Krsltg Neustadt  
GR, Arbz, P, AG, Arbz, Berjosl, LKA Neustadt OS / Rgbz, Berjosl Oppeln / LG Reisse / StW Wiefengrund OS / SchG Ernestinenberg / Gend Brandewalde / Perf Wiefengrund OS 5,5 km / Gült Wiefengrund OS 5,5 km, Jütz 6,5 km / Lubant und Namotny Theo 0,5 km  
Vorhanden: El, 1 Volksfch / NN 200 m

**Ernsdorf**, Gem, Kr Bielitz, 12 km, P Ernsdorf, mit Ortsteilen Blatinia, Grabla, Kalenich, Felchrin 3200 Cw, 920 H, 2000 ha, WM Otto Zeig, Ernsdorf 9  
NSDAP: OG Ernsdorf, Krsltg Bielitz  
GR, Arbz, P, LG, AG, Arbz, Berjosl, LKA Bielitz / Rgbz, Berjosl Ratowitz / SchG, Gend Ernsdorf / Perf, Gült Ernsdorf-Heingendorf 2 km / Ernsdorf  
Vorhanden: 3 Volksfch / NN 400 m

**Ernsthof**, Gut, Gem Odersch, Kr Ratibor, P Klingebeutel / 81 Cw, 19 H  
NSDAP: OG Odersch, Krsltg Ratibor  
Deutsch Krawarn 4 km, Groß Holschütz 5 km, Troppau 7 km, Gült Troppau 7 km / Klingebeutel 1,5 km / NN 298 m

**Erzfelde**, Ortsteil, Gem Ludwigsdorf, Kr Kreuzburg OS / 21 Cw, 3 H  
NSDAP: OG Wäntendorf, Krsltg Kreuzburg OS  
Perf, Gült Bantau 5 km / Ludwigsdorf 1 km

**Erzweiler**, Gem, Kr Lublinitz, 21,3 km, P Erzweiler, mit Ortsteil Eichgrund 472 Cw, 115 H, 577,90 ha, 4 GR, Erzweiler 359 (Bürgermeister), 303 (öffentlich)  
NSDAP: OG Wildfurt, Krsltg Lublinitz  
GR, Berjosl, LKA Lublinitz / Rgbz, LG, Arbz, Berjosl Oppeln / Arbz Kreuzburg, R Guttentag / P, AG Guttentag / StW, SchG Erzweiler Gend Wildfurt / Perf, Gült Wildfurt 4 km / Erzweiler  
Vorhanden: 1 Volksfch

**Eichendorf**, Gem, Kr Groß Strehlitz, 19,5 km, P Eichendorf über Gogolin OS, mit Kol Eichendorf 561 Cw, 144 H, 429 ha, 5 GR, WM Nikolaus Weitaala, Odbertal OS 172 (öffentlich)  
NSDAP: OG Buchenhöh, Krsltg Groß Strehlitz  
GR, P, Perf, LKA Groß Strehlitz / Rgbz, LG, Arbz Oppeln / Arbz Oppeln, R Krappitz / AG Bergstadt OS / Berjosl Gleiwitz / StW Buchenhöh / SchG Eichendorf / Gend Odbertal / Perf, Gült Odbertal 6 km / Klein Eichen 3 km  
Vorhanden: 1 Volksfch / NN 200 m

**Eichenmühle**, Ausbauten, Gem Sakrau, Kr Groß Strehlitz, P Gogolin (Eichenmühle) / 6 Cw, 1 H  
NSDAP: OG Gogolin-Berchtholdsdorf, Krsltg Groß Strehlitz  
Perf, Gült Gogolin 5 km / Klein Eichen 4 km

**Eichenwalde**, Ortsteil, Gem Schloßwalden, Kr Rosenberg OS, P Eichenwalde über Kreuzburg OS / 858 Cw, 213 H  
NSDAP: OG Schloßwalden, Krsltg Rosenberg OS  
Perf, Gült Schloßwalden 4 km / Eichenwalde

**Eugenjacht**, Ortsteil, Gem Peterswald OS, Kr Teschen, P Peterswald OS / 1450 Cw, 396 H  
NSDAP: OG Peterswald, Krsltg Teschen  
Perf Eugenjacht 0,7 km, Gült Orlau 2 km / Peterswald 1,5 km

**Ewaldshütte**, Ortsteil, Gem Alt Rosenberg, Kr Rosenberg OS, P Alt Rosenberg über Kreuzburg OS / 25 Cw, 5 H  
NSDAP: OG Alt Rosenberg, Krsltg Rosenberg OS  
Perf, Gült Alt Rosenberg 1,2 km / Alt Rosenberg 0,7 km

## F

**Fabianswalde**, Kr Rosenberg, besteht nicht mehr. Der Ortsteil ist aufgegangen in der Gem Hobland

**Fabritzhof**, Ortsteil, Gem Schneidenburg, Kr Cosel OS, P Schneidenburg über Heydebreck OS / 13 Cw, 6 H  
NSDAP: OG Schneidenburg, Krsltg Cosel OS  
Perf, Gült Groß Neukirch 5 km / Schneidenburg 3 km / NN 231 m

**Fährendorf**, Gem, Kr Cosel OS, 21 km, P Heydebreck-Land, mit Abb Tiefengrund 640 Cw, 148 H, 471 ha, 6 GR, WM Degner, Fährendorf 17  
NSDAP: OG Lohnau, Krsltg Cosel OS  
GR, P, AG, Berjosl, LKA Cosel / Rgbz Oppeln / Arbz Ratibor, R Cosel / LG, Arbz, Berjosl Ratibor / StW, SchG Fährendorf / Gend Schönblid / Perf, Gült Oderswalde 5 km / Füllstein 3 km  
Vorhanden: 1 Volksfch / NN 190 m

**Falkenau**, Gem, Kr Grottkau, 10 km, P Falkenau OS, mit Ortsteil Neuhammer 1052 Cw, 291 H, 1569,45 ha, 6 GR, WM Josef Christoph, Falkenau 45  
NSDAP: OG Falkenau, Krsltg Grottkau  
GR, P, AG, Berjosl, LKA Grottkau / Rgbz, Berjosl Oppeln / Arbz Reisse, R Grottkau / LG Brieg / Arbz Reisse / StW, SchG, Gend Falkenau / Perf, Gült Falkenau OS 1,5 km  
Vorhanden: El, 1 Volksfch / NN 181 m







## Frauenfeld — Friedewalde

- Frauenfeld**, Gem, Kr Groß Strehlitz, 4 km, P Frauenfeld über Groß Strehlitz, mit Ortsteile: Karlshof, Wildschütz, Obermühle  
1232 Ew, 301 H, 1166 ha, 7 GR, WM Josef Czajka, 2 Groß Strehlitz 459 (öffentlich)  
NSDAP: OG Groß Strehlitz-Wiesengrund, Krsltg Groß Strehlitz  
GR, JWL, AG, Verfil, StL, Gend, LKA Groß Strehlitz / Rgbz, LG, ArbG Oppeln / ArbL Oppeln, N Groß Strehlitz / VerjoL Gleiwitz / SchG Frauenfeld / Perj, Güt Groß Strehlitz 4 km / 2 Groß Strehlitz 4 km  
Vorhanden: 1 Volksfch, 1 HJ-Heim
- Freidorf**, Kol, Gem Borkental, Kr Gleiwitz-Land, P Herzogshain / 25 Ew, 6 H  
NSDAP: OG Gutengnell, Krsltg Gleiwitz  
Perj Dramaitein 5 km, Güt Dramaitein 9 km / Borkental 2 km
- Freidorf**, Kol, Gem Reinersdorf, Kr Kreuzburg, P Reinersdorf / 110 Ew, 27 H  
NSDAP: OG Reinersdorf, Krsltg Kreuzburg OS  
Perj, Güt Konstadt 13 km / Freidorf
- Freienfelde**, Kol, Gem Bankau OS, Kr Kreuzburg, P Büttendorf / 39 Ew, 11 H  
NSDAP: OG Bankau, Krsltg Kreuzburg OS  
Perj, Güt Bankau OS 3 km
- Freigut**, Ortsteil, Gem Ellguth, Kr Neustadt OS, P Gersshain über Lamsdorf / 60 Ew, 13 H  
NSDAP: OG Radstein, Krsltg Neustadt OS  
Perj, Güt Jütz OS 6 km / Ellguth 3 km / NN 209 m
- Freihäuser**, Gem Freihöfen, Kr Rosenberg, P Freihöfen / 72 Ew, 17 H  
NSDAP: OG Föhrendorf, Krsltg Rosenberg OS  
Perj, Güt Föhrendorf 4 km / Preußenau 1,2 km / NN 235 m
- Freihöfen**, Gem, Kr Rosenberg, 14 km, P Freihöfen, mit Ortsteilen: Buchweiler, Waldbhof, Richtenrode und Freihäuser, ferner Schulenheim, Am Bach, Wiesen, Waldbweiler, Trockenau, Nordhof, Rosenhof, Schäferei, Walbmühle, Czaja-Mühle und Hontsch-Mühle  
1546 Ew, 372 H, 1966,13 ha, 8 GR, WM Richard Sorich, 2 Föhrendorf 33  
NSDAP: OG Föhrendorf, Krsltg Rosenberg OS  
GR, JWL, AG, Verfil, LKA Rosenberg / Rgbz, LG, VerjoL Oppeln / ArbL Kreuzburg, N Guttentag / ArbG Kreuzburg / StL, SchG, Gend Freihöfen / Perj, Güt Föhrendorf 4 km / 2 Freihöfen  
Vorhanden: 2 Volksfch
- Freihuben**, St., Gem Odersch, Kr Ratibor, P Odersch / Freihuben ist vollständig parzelliert worden; zur Zeit ohne Ew  
NSDAP: OG Odersch, Krsltg Ratibor
- Freimühle**, Ortsteil, Gem Quessental, Kr Groß Strehlitz, P Himmelwitz / 4 Ew, 1 H  
NSDAP: OG Himmelwitz, Krsltg Groß Strehlitz  
Perj, Güt Groß Strehlitz 9,5 km / Himmelwitz 6 km
- Frei Proskau**, Gem, Kr Oppeln, 18 km, P Frei Proskau über Oppeln, mit Kol Frei Proskau und Seltersfleiß  
1126 Ew, 270 H, 500 ha, 4 GR, WM Peter Nowak, 2 Proskau 44  
NSDAP: OG Frei Proskau, Krsltg Oppeln  
GR, Rgbz, ArbL, JWL, LG, AG, ArbG, Verfil, VerjoL, LKA Oppeln / StL Frei Proskau / Gend Proskau / Perj Oppeln 18 km, Güt Gumpertsdorf b. Oppeln 10 km / Frei Proskau / NN 180 m  
Vorhanden: 1 Volksfch
- Frei Proskau**, Kol, Gem Frei Proskau, Kr Oppeln, P Frei Proskau über Oppeln / 217 Ew, 56 H  
NSDAP: OG Frei Proskau, Krsltg Oppeln  
Perj Oppeln 19 km, Güt Gumpertsdorf b. Oppeln 10 km / Frei Proskau 1 km / NN 180 m
- Freistadt**, Stadt, Kr Teschen, 15 km, P Freistadt OS  
5450 Ew, 1876 H, 4 RS, WM Gerhard Tiehler, 2 Freistadt 27, 28, 9 und 37  
NSDAP: OG Freistadt, Krsltg Teschen  
GR, JWL, LG, ArbG, Verfil, LKA Teschen / Rgbz, VerjoL Kattowitz / ArbL Teschen, N Freistadt OS / AG, SchG, Gend, LKA Freistadt OS / Freistadt (Kotalbahn) 1 km, Güt Freistadt OS 1 km / Freistadt  
Vorhanden: El, W, Strb, 1 Ober- und 1 Mittelfsch, Städt, Ziegelei- und Elektrizitätswerk, Eisenindustrie, Melberwerke, Niet- und Schraubenfabrik, 1 Dampfsäge- und Ziegelwerk, 3 Privatgärtnereien, 2 Walzmühlen, 2 Meierhöfe / NN 280 m
- Freivorwerk**, Gem, Kr Kreuzburg OS, 4 km, P Nieder Ellguth  
54 Ew, 10 H, 289 ha, 5 GR, WM Albert Groß  
NSDAP: OG Nieder Schmart, Krsltg Kreuzburg OS

GR, ArbL, JWL, AG, ArbG, Verfil, Gend, LKA Kreuzburg / Rgbz, LG, VerjoL Oppeln / StL, SchG Nieder Ellguth / Perj, Güt Kreuzburg OS 4 km / Nieder Ellguth 2 km

**Freude**, Kol, Gem Kottenluft, Kr Gleiwitz-Land, P Kol Freude, über Horned OS / 62 Ew, 17 H  
NSDAP: OG Horneck, Krsltg Gleiwitz  
Perj, Güt Horned 5 km / Horned 5 km / NN 314 m

**Freudenau**, Ortsteil, Gem Kaltwasser, Kr Groß Strehlitz, P Bischofstal / 38 Ew, 6 H  
NSDAP: OG Erlenbusch, Krsltg Groß Strehlitz  
Perj, Güt Kaltwasser 1 km / Schüsselgrund 3 km

**Freudentorf**, Gem, Kr Falkenberg OS, 0,5 km, P Falkenberg OS  
286 Ew, 77 H, 425 ha, 4 GR, WM August Langner  
NSDAP: OG Falkenberg, Krsltg Falkenberg OS  
GR, JWL, AG, Verfil, StL, SchG, Gend, LKA Falkenberg OS / Rgbz, ArbG, VerjoL Oppeln / ArbL Oppeln, N Falkenberg OS / LG Neisse / Perj, Güt Falkenberg OS 1,5 km / Freudentorf

**Freudental**, Ortsteil, Gem Simmenau, Kr Kreuzburg OS, P Simmenau über Konstadt / 73 Ew, 18 H  
NSDAP: OG Simmenau, Krsltg Kreuzburg OS  
Perj, Güt Konstadt 13 km / Simmenau 2 km / NN 200 m

**Freudenthal**, Kol, Gem Eisowka, Kr Rybnik, P Jastrzemb / 93 Ew, 21 H  
NSDAP: OG Ruptau, Krsltg Rybnik  
Perj, Güt Ruptau 2 km / Jastrzemb 6,8 km / NN 300 m

**Friedenau OS**, Gem, Kr Cosel, 9 km, P Friedenau über Hennebreck, mit Kol Bud und Erlen  
1486 Ew, 386 H, 519 ha, 5 GR, WM Rinke, 2 Rosengrund 125  
NSDAP: OG Friedenau, Krsltg Cosel OS  
GR, JWL, AG, Verfil, LKA Cosel / Rgbz Oppeln / ArbL Ratibor, N Cosel / LG, ArbG, VerjoL Ratibor / StL, SchG, Gend Friedenau / Perj, Güt Rosengrund 3 km / Friedenau  
Vorhanden: 1 Volksfch / NN 172 m

**Friedenshütte**, Gem, Kr Kattowitz, 14 km, P Friedenshütte, mit Ortsteil Schwarzwald, W Schwarzwald  
15800 Ew, 3729 H, 459 ha, 10 GR, WM Reinhard Kern, 2 Friedenshütte 523 15 und 523 16  
NSDAP: OG Friedenshütte-Gustloff, -Nord, -Schlageter, -Süd, -Schwarzwald, Krsltg Kattowitz  
GR, Rgbz, LG, AG, ArbG, Verfil, VerjoL, LKA, WDK Kattowitz / ArbL Kattowitz, N Friedenshütte / JWL Wismarthütte / StL, SchG, Pol Friedenshütte / Perj Friedenshütte 1 km, Güt Morgentoth 2 km / Friedenshütte  
Vorhanden: Krh, W, 3 Volksfch, Berufsch

**Friedenthal-Giehmanssdorf**, Gut, Gem Groß Giehmanssdorf, Kr Neisse, P Groß Giehmanssdorf / 178 Ew, 43 H  
NSDAP: OG Glumpenau, Krsltg Neisse  
Perj, Güt Groß Giehmanssdorf 1 km / Groß Giehmanssdorf

**Friedersdorf**, Gem, Kr Neustadt OS, 27 km, P Friedersdorf, mit: Dom, Ww Mollen  
1446 Ew, 352 H, 1434 ha, 5 GR, WM Ludwig Schenk, 2 Hartenau OS 25  
NSDAP: OG Friedersdorf, Krsltg Neustadt OS  
GR, JWL, AG, Verfil, LKA Neustadt OS / Rgbz, VerjoL Oppeln / ArbL Neustadt OS, N Glogau / LG, ArbG Neisse / StL, SchG, Gend Friedersdorf / Perj Oberglogau und Hartenau je 5 km, Güt Oberglogau 5 km / Friedersdorf  
Vorhanden: El, 1 Volksfch, 1 Landjahrslager / NN 180 m

**Friedersdorf**, Ww Neuvoerwerk, Gem Friedersdorf, Kr Neustadt OS, P Friedersdorf  
NSDAP: OG Friedersdorf, Krsltg Neustadt OS  
Perj, Güt Hartenau 2 km / Friedersdorf / NN 180 m

**Friedewalde**, Gem, Kr Grottkau, 13 km, P Friedewalde  
1020 Ew, 232 H, 1585,33 ha, 6 GR, WM Paul Grünher, 2 Falkenau 48  
NSDAP: OG Friedewalde, Krsltg Grottkau  
GR, JWL, AG, Verfil, LKA Grottkau / Rgbz, VerjoL Oppeln / ArbL Neisse, N Grottkau / LG, ArbG Neisse / StL, SchG Friedewalde / Gend Falkenau / Perj Friedewalde 0,2 km, Güt Falkenau 3 km  
Vorhanden: El, Volksfch, Molkerei, Dominium





## Frühau — Gauwald

**Frühau**, Gem, Kr Oppeln, 12 km, P Frühau über Oppeln  
1026 Ew, 264 H, 802 ha, 4 GR, WM Paul Wiesner,  
Gumpertsdorf 51 (öffentlich)

NSDAP: OG Frühau, Krsltg Oppeln  
LR, Rgbz, ArbW, JW, LG, AG, VerfW, VerfoW,  
LKA Oppeln / StW Mithaus / SchG Frühau / Gend  
Gumpertsdorf / Perf, Güt Gumpertsdorf 3 km /  
Gumpertsdorf 3 km  
Vorhanden: El, 1 Volksfch / NN 170 m

**Frydrychowice**, Gem, Kr Bielitz, 46 km, P Wadowitz OS  
2684 Ew, 443 H, 1740 ha, 1. WMh Kuhnert (Land-  
gemeindefverwaltung Wadowitz), Wadowitz 57

NSDAP: OG Frydrychowice, Krsltg Bielitz  
LR, LG, ArbW, VerfW, LKA Bielitz / Rgbz, VerfoW  
Kattowitz / ArbW Bielitz, N Adrichau / JW, AG  
Wadowitz / SchG, Gend Frydrychowice / Perf, Güt  
Wadowitz 8 km  
Vorhanden: 1 Volksfch / NN 300 m

**Fuchsberg OS**, Gem, Kr Falkenberg OS, 30 km, P Klein  
Schnellendorf über Neisse-Land, mit F Fuchsberg  
224 Ew, 55 H, 456 ha, 4 GR, WM Josef Lorenz,  
Steinau OS 96 (öffentlich)

NSDAP: OG Klein Schnellendorf, Krsltg Falkenberg OS  
LR, JW, VerfW, LKA Falkenberg OS / Rgbz, VerfoW  
Oppeln / ArbW Oppeln, N Falkenberg OS / LG, ArbW  
Neisse / AG Friedland OS / StW Klein Schnellendorf /  
SchG Fuchsberg / Gend Friedland OS / Perf, Güt  
Steinau OS 7 km / Löstal 3,5 km  
Vorhanden: El, 1 Volksfch / NN 320 m

**Fuchsberg, F**, Gem Fuchsberg OS, Kr Neisse-Land, P Klein  
Schnellendorf / 4 Ew 1 H

NSDAP: OG Klein Schnellendorf, Krsltg Falkenberg OS  
Perf, Güt Steinau OS 9 km / Löstal 5,5 km /  
NN 320 m

**Fuchsteig**, Ortsteil, Gem Charlóttental, Kr Lublinitz, P Rosen-  
berg / 11 Ew, 3 H

NSDAP: OG Breitenmarkt, Krsltg Lublinitz  
Perf, Güt Breitenmarkt 7 km / Breitenmarkt 7 km

**Fuchswinkel**, Gem, Kr Neisse, 34,5 km, P Heinzendorf über  
Patschkau  
165 Ew, 38 H, 127,5 ha, 5 GR, WM Alois Wagner,  
Fuchswinkel 418 (öffentlich)

NSDAP: OG Gostal, Krsltg Neisse  
LR, JW, LG, ArbW, VerfW, LKA Neisse / Rgbz, VerfoW  
Oppeln / ArbW Neisse, N Patschkau / AG, StW Patschkau /  
SchG, Gend Heinzendorf / Perf, Güt Patschkau 7,5 km /  
Patschkau 5,5 km  
Vorhanden: El

**Fugasowka**, Dorf, SGem Kromelow, Kr Zawiercie

NSDAP: OG Zawiercie, Krsltg Zawiercie

**Füllstein**, Gem, Kr Cosel OS, 17,3 km, P Füllstein über  
Heydebreck  
463 Ew, 126 H, 183 ha, 6 GR, WM Max Papstalla,  
Lohnau 15 (öffentlich)

NSDAP: OG Lohnau, Krsltg Cosel OS  
LR, JW, AG, VerfW, LKA Cosel OS / Rgbz Oppeln /  
ArbW Ratibor, N Cosel OS / LG, ArbW, VerfoW Ratibor /  
StW, Gend Lohnau / SchG Füllstein / Perf, Güt Holder-  
felde 6 km / Füllstein  
Vorhanden: 1 Volksfch / NN 191 m

**Fürstenberg, Fh**, Gem Klein Mithammer, Kr Cosel OS,  
P Heydebreck-Land / 2 Ew, 1 H

NSDAP: OG Jakobswalde, Krsltg Cosel OS  
Perf, Güt Ehrenforst 8 km / Jakobswalde 5 km /  
NN 195 m

**Fürstengrube**, Ortsteil, Gem Wessolla, Kr Pleß, P Birtental /  
530 Ew, 175 H

NSDAP: OG Wessolla, Krsltg Pleß  
Perf, Güt Birtental 6 km / Birtental 6 km /  
NN 300 m

**Fürsten Vorwerk**, Bw, Gem Alt Wilmsdorf, Kr Neisse,  
P Schwammelschütz über Patschkau OS / 11 Ew, 3 H

NSDAP: OG Alt Wilmsdorf, Krsltg Neisse  
Perf, Güt Mösen 4 km / Stübendorf 3 km / NN 218 m

**Fürstenwiese**, jetzt Straßenbezeichnung in der Gem Oderwalde,  
Kr Cosel OS

## G

**Gaiden**, Ortsteil, Gem Grenzingen, Kr Lublinitz, P Rosen-  
berg

NSDAP: OG Nagelschmieden, Krsltg Lublinitz  
Perf, Güt Teichwalde 6 km / Gaiden

**Gaj**, Kol, Dorf Toporowice, SGem Mierzencice, Kr Zawiercie,  
P Mierzencice

NSDAP: OG — — —, Krsltg Zawiercie  
Perf, Güt Bendzin 18 km / Siewierz 12 km

**Galinie**, Dorf, Amtsbz Przystaj, Kr Blachownia OS,  
P Przystaj / 81 Ew, 19 H

NSDAP: OG — — —, Krsltg Zawiercie  
Perf, Güt Panki 6,8 km / NN 240 m

**Gammann**, Gem, Kr Ratibor, 12 km, P Gammann über Ratibor-  
Land

682 Ew, 145 H, 502 ha, 4 GR, WM i. B. Felix Modlich  
NSDAP: OG Preußisch Krawarn, Krsltg Ratibor  
LR, ArbW, JW, LG, ArbW, VerfW, VerfoW, LKA  
Ratibor / Rgbz Oppeln / StW, SchG Gammann, Gend  
Herrentich / Perf Ratibor 12 km, Güt Groß Peterwitz  
7 km / Paulsgrund 4 km  
Vorhanden: El

**Ganroth**, Ortsteil, Gem Groß Chelm, Kr Pleß / 88 Ew, 25 H

NSDAP: OG Groß Chelm, Krsltg Pleß  
Perf, Güt Groß Chelm 2,5 km / Neu-Berun 5 km /  
NN 250 m

**Garbierze**, Dorf, Amtsbz Slawkow, Kr Bendzin / 286 Ew, 71 H

NSDAP: OG Slawkow, Krsltg Bendzin  
Perf, Güt Slawkow 6 km / NN 299 km

**Gardawitz**, Gem, Kr Pleß, 30 km, P Orzesche, mit Ortsteil  
Mojcisz

1018 Ew, 260 H, 500 ha, 4 GR, WM Malcher,  
Orzesche 39  
NSDAP: OG Woschczytz, Krsltg Pleß  
LR, VerfW, LKA Pleß / Rgbz, VerfoW Kattowitz / ArbW  
Pleß, N Nikolai / JW, AG Nikolai / LG, ArbW Gleiwitz /  
StW, SchG, Gend Gardawitz / Perf Motrau 10 km,  
Orzesche 7 km, Güt Orzesche 7 km / Gardawitz (Ortsmitte)  
Vorhanden: 2 Volksfch / NN 285 m

**Gartenkolonie**, Gem Groß Dombrowka, Kr Tarnowitz, P Birken-  
hain / 714 Ew, 114 H

NSDAP: OG Groß Dombrowka, Krsltg Tarnowitz  
Perf Groß Dombrowka 1 km, Güt Birkenhain 1,2 km /  
Birkenhain 0,2 km / NN 280 m

**Gashinta**, Bw, Gem Glinitz, Kr Lublinitz, P Lubekto /  
12 Ew, 1 H

NSDAP: OG Kochtschütz, Krsltg Lublinitz  
Perf, Güt Lublinitz / Glinitz (Lubekto)

**Gashowitz**, Gem, Kr Rybnitz, 8 km, P Gashowitz  
1300 Ew, 356 H, 510 ha, 6 GR, WM Viktor Donga,  
Gashowitz (öffentlich)

NSDAP: OG Jeikowitz, Krsltg Rybnik  
LR, ArbW, JW, AG, VerfW, VerfoW, LKA Rybnitz / Rgbz,  
VerfoW Kattowitz / LG Ratibor / StW Zeiskowitz / SchG  
Gashowitz / Gend Lissef / Perf, Güt Sumin 3,5 km /  
Gashowitz  
Vorhanden: El, 1 Volksfch, Rindergarten, Ziegelei

**Gatich**, Gem Anhalt, Kr Pleß, P Smielin OS / 299 Ew, 74 H

NSDAP: OG Anhalt, Krsltg Pleß  
Perf, Güt Smielin OS 2 km / Anhalt 3 km /  
NN 358 m

**Gahlen**, Kol, Gem Gregorsdorf, Kr Ratibor, P Ratibor-Land /  
65 Ew, 15 H

NSDAP: OG Lubowitz, Krsltg Ratibor  
Perf, Güt Buchenau 7 km / Gregorsdorf 1 km


**Gauwald**, Gem, Kr Grottkau, 32 km, P Gauwald über  
Ottmachau, mit Ortsteil Tharnau

456 Ew, 108 H, 706 ha, 6 GR, WM Josef Wagner,  
Gauwald 24  
NSDAP: OG Lindenau, Krsltg Grottkau  
LR, JW, VerfW, LKA, WMh Grottkau / Rgbz, VerfoW  
Oppeln / ArbW Neisse, N Ottmachau / LG, ArbW Neisse /  
AG Ottmachau / StW, SchG Gauwald / Gend Steinhaus /  
Perf Feldheim 3,5 km, Güt Lärchenheim 5 km /  
Lindenau 3 km  
Vorhanden: El, 1 Volksfch / NN 270 m


- Gawlinec**, Ortsteil, Gem Bruchna, Kr Teschen, P Bruchna, Kr Teschen / 159 Cw, 45 H  
NSDAP: OG Groß Kuntzschitz, Krsltg Teschen  
Perf, Gü: Bruchna 1,5 km / Bruchna (Bahnhof) 1,5 km / NN 260 m
- Geltendorf**, Gem, Kr Grottkau, 15 km, P Geltendorf über Lamsdorf OS  
202 Cw, 40 H, 352 ha, 6 GR, BM Wilhelm Klameth, S Geltendorf (öffentlich)  
NSDAP: OG Hennesdorf, Krsltg Grottkau  
GR, JH, AG, Verfl, LKA, MOK Grottkau / Rgbz, Versoll Oppeln / ArbM Neisse, N Grottkau / LG Bieg / ArbG Neisse / StM, Gend Hennesdorf / SchG Geltendorf / Perf Friedewalde 4,6 km, Gü: Falkenau 7 km / Hennesdorf 2 km  
Vorhanden: 1 Volksfch
- Genzyn**, Dorf, Gem Poraj, Kr Zawiercie, P Poraj / 690 Cw, 89 H  
NSDAP: OG Poraj, Krsltg Zawiercie  
Perf, Gü: Poraj 4 km / Zawiercie 32 km
- Georgenberg OS**, Stadt, Kr Tarnowitz, 8 km, P Georgenberg OS, mit J Radlof  
2720 Cw, 660 H, 900 ha, 6 NS, BM Pg. Theofil Fragstein, S Tarnowitz 63  
NSDAP: OG Georgenberg, Krsltg Tarnowitz  
GR, JH, AG, Verfl, LKA Tarnowitz / Rgbz, Rattowik / ArbM Beuthen OS, N Tarnowitz / LG ArbG Beuthen OS / Versoll Gleiwitz / StM, SchG, Pol Georgenberg OS / Perf, Gü: Georgenberg OS 2 km / Georgenberg OS  
Vorhanden: 1 Volksfch / NN 308 m
- Georgendorf**, Ortsteil, Gem Larißhof, Kr Beuthen OS, P Wolfstal über Tarnowitz / 155 Cw, 23 H  
NSDAP: OG Larischhof, Krsltg Beuthen OS  
Perf, Gü: Larißhof, 3,7 km / Dramatal (Abzweig Wolfstal) 3,3 km / NN 292 m
- Georgenwerk**, Gem, Kr Oppeln, 33 km, P Georgenwerk über Kreuzburg OS  
319 Cw, 94 H, 249,41 ha, 4 GR, BM Friedrich Galle, S Alt Baudendorf 20 (öffentlich)  
NSDAP: OG Alt Baudendorf, Krsltg Oppeln  
GR, Rgbz, JH, AG, ArbG, Verfl, Versoll, LKA Oppeln / ArbM Oppeln, N Karlsruhe OS / AG Kreuzburg OS / StM Mümlenau / SchG Georgenwerk / Gend Alt Baudendorf / Perf Georgenwerk, Gü: Thule, Kr Rosenberg, 3,5 km  
Vorhanden: El, 2 Volksfch / NN 172 m
- Geppersdorf**, Gem, Kr Falkenberg OS, 5 km, P Falkenberg OS  
374 Cw, 96 H, 881 ha, 6 GR, BM Paße, S Falkenberg 271  
NSDAP: OG Geppersdorf, Krsltg Falkenberg OS  
GR, JH, AG, Verfl, Gend, LKA Falkenberg OS / Rgbz, ArbG, Versoll Oppeln / ArbM Oppeln, N Falkenberg / LG Neisse / StM Schedlau / SchG Geppersdorf / Perf, Gü: Falkenberg 4,5 km / Schedlau 2 km  
Vorhanden: 1 Volksfch
- Geppersdorf**, Gem, Kr Leobschütz, 20 km, P Tropowitz, mit Dom Felthof, 3 Waldhäuser und Zollhaus in Geppersdorf  
190 Cw, 57 H, 555 ha, 6 GR, 2 Bg, BM Paul Krüßcher  
NSDAP: OG Tropowitz, Krsltg Leobschütz  
GR, JH, AG, Verfl, LKA Leobschütz / Rgbz Oppeln / ArbM Neustadt, N Leobschütz / LG, ArbG, Versoll Ratibor / StM Geppersdorf, SchG Tropowitz / Gend Zietenbusch / Perf Geppersdorf 0,5 km / Gü: Rohlbach (Subetengau) 2,5 km / Tropowitz 1 km  
Vorhanden: El
- Geroldsdorf**, Gem, Kr Cosel, 12 km, P Hendebred OS, mit W Graben und Waldgut Rurhus  
481 Cw, 122 H, 553 ha, 3 GR, BM i. B. Eduard Wittmann, S Geroldsdorf (öffentlich)  
NSDAP: OG Schneidenburg, Krsltg Cosel  
GR, JH, Verfl, LKA Cosel / Rgbz Oppeln / ArbM Ratibor, N Gnadenfeld / LG, ArbG, Versoll Ratibor / AG Gnadenfeld / StM, SchG Geroldsdorf / Gend Lenschütz / Perf, Gü: Langlieben 4,5 km / Geroldsdorf und Geroldsdorf Abzweigung 1,5 km  
Vorhanden: 1 Volksfch / NN 230 m
- Gershain**, Gem, Kr Neustadt OS, 20 km, P Gershain, mit Ortsteil Kleinfegern  
772 Cw, 204 H, 600 ha, 5 GR, BM Przykrent, S Gershain 272  
NSDAP: OG Radstein, Krsltg Neustadt OS  
GR, ArbM, JH, Verfl, LKA Neustadt OS / Rgbz, Versoll Oppeln / LG, ArbG Neisse / AG Friedland OS / StM Radstein / SchG Gershain / Gend Steinau OS / Perf, Gü: Jülich 8 km / Gershain  
Vorhanden: El, 1 Volksfch, 1 Staatsjugendheim / NN 210 m


- Geßel**, Gem, Kr Neisse, 21 km, P Patzschkau  
574 Cw, 133 H, 850 ha, 7 GR, BM Weide, S Geßel (öffentlich)  
NSDAP: OG Gostal, Krsltg Neisse  
GR, ArbM, JH, AG, ArbG, Verfl, LKA Neisse / Rgbz, Versoll Oppeln / AG, StM Patzschkau / SchG Geßel / Gend Grenzthal / Perf, Gü: Patzschkau 7 km / Patzschkau 5 km  
Vorhanden: El, 1 Volksfch / NN 233 m
- Gientkowitzna**, Dorf, Amtsbz Lipie, Kr Blachownia, P Lipie, Gend Lipie / 137 Cw, 30 H  
NSDAP: OG Natolin, Krsltg Zawiercie  
Perf, Gü: Krzepice 11 km / Lipie 9 km
- Gieraltowitz**, Gem, Amtsbz Zator, Kr Bielitz, 44 km, P Wiebich  
505 Cw, 98 H, 465 ha, BM: Amtskommissar in Zator  
NSDAP: OG Gieraltowitz, Krsltg Bielitz  
GR, LG, ArbG, Verfl, MOK Bielitz / AR, AG, SchG Zator / Rgbz, Versoll Rattowik / ArbM Bielitz, N Muchowik / JH, Wadowik / Gend Frydrychowice / Perf, Gü: Zator 10 km / NN 295 m
- Gieraltowitz**, Gem, Kr Bielitz, 43 km, P Wiebich  
1153 Cw, 392 H, 947 ha, BM: Amtskommissar in Zator  
S Wieprz 3 (Ortsvorsteher)  
NSDAP: OG Gieraltowitz, Krsltg Bielitz  
GR, LG, ArbG, Verfl, MOK Bielitz / AR, AG, SchG Zator / Rgbz, Versoll Rattowik / ArbM Bielitz, N Muchowik / JH, Wadowik / Gend Frydrychowice / Perf, Gü: Zator 9 km  
Vorhanden: 1 Volksfch / NN 304 m
- Gieraltowitz**, Gem, Kr Rybnik, 24 km, P Gieraltowitz, Kr Rybnik, mit Baldaltonie  
3450 Cw, 918 H, 1021 ha, 5 GR, BM Wiltz, Gendalsch, S Preiswitz-Zentrale 19  
NSDAP: OG Gieraltowitz, Krsltg Rybnik  
GR, ArbM, JH, AG, ArbG, Verfl, Rybnik / Rgbz, Versoll, LKA Rattowik / LG Ratibor / StM, SchG, Gend Gieraltowitz / Perf Gieraltowitz 2 km, Gü: Knutow 2 km / Gieraltowitz 0,1 km  
Vorhanden: 1 Volksfch / NN 200 m
- Giersdorf**, Gem, Kr Grottkau, 9 km, P Giersdorf, mit Ortsteil Jülichhof, Dom und J  
789 Cw, 218 H, 1065 ha, 6 GR, BM Stenzel  
NSDAP: OG Giersdorf, Krsltg Grottkau  
GR, JH, AG, Verfl, LKA Grottkau / Rgbz, Versoll Oppeln / ArbM Neisse, N Grottkau / LG Bieg / ArbG Neisse / StM, SchG, Gend Giersdorf / Perf, Gü: Giersdorf 0,5 km  
Vorhanden: 1 Volksfch, 2 Gärtnereien
- Giersdorf**, Gem, Kr Neisse, 20 km, P Giersdorf über Neisse, mit Kol Domsdorf  
1282 Cw, 352 H, 1109 ha, 8 GR, BM Johann Meßner, S Groß Kunzendorf 47 und 38  
NSDAP: OG Giersdorf, Krsltg Neisse  
GR, JH, LG, ArbG, Verfl, LKA, MOK Neisse / Rgbz, Versoll Oppeln / ArbM Neisse, N Ziegenhals / AG Ziegenhals / StM, SchG, Gend Giersdorf / Perf, Gü: Bischowswalde, Kr Neisse, 3 km / Bischowswalde, Kr Neisse, 5 km  
Vorhanden: El, 1 Volksfch / NN 380 m
- Gieschewald**, Ortsteil, Gem Janow, Kr Rattowik, P Janow / 4577 Cw, 1495 H  
NSDAP: OG Janow-Gieschewald, Krsltg Rattowik  
Perf, Gü: Schoppinitz 5 km / Gieschewald 0,3 km / NN 260 m
- Gillowik**, Ortsteil, Gem Siegfriedsdorf, Kr Pleß, P Miedzna  
472 Cw, 93 H  
NSDAP: OG Gahrnau, Krsltg Pleß  
Perf, Gü: Pleß 12,4 km / Miedzna 4,4 km / NN 240 m
- Gilowice**, Gem, Amtsbz Slemien, Kr Saybusch, 12 km / P Gilowice  
3982 Cw, 645 H, 1820 ha, ARh Dämke, Slemien, S Slemien (öffentlich)  
NSDAP: OG Slemien, Krsltg Saybusch  
GR, JH, Verfl, S. M., Gend Saybusch / AR Slemien / Rgbz, Versoll Rattowik / ArbM Bielitz, N Saybusch / LG, ArbG, MOK Bielitz / AG Sucha / SchG Gilowice / Perf, Gü: Saybusch 14 km / Gilowice 2 km  
Vorhanden: 1 Volksfch / NN 345 m
- Glajen**, Ortsteil, Gem Rodenau OS, Kr Gleiwitz-Land, P Rodenau OS über Groß Streblitz / 45 Cw, 8 H  
NSDAP: OG Rodenau, Krsltg Gleiwitz  
Perf, Gü: Quellengrund 5 km / Rodenau 2,5 km


**Gläßen**, Gem. Kr Leobschütz, 12 km, P Deutsch Rasselwitz, mit  
Klein Gläßen  
901 Em, 248 h,  844 ha, 6 GR, BM Heinrich Fröschlich,  
E Gläßen 55  
NSDAP: OG Schönaun, Krsltg Leobschütz  
BR, FV, AG, BerfV, LKk Leobschütz / Rgbz Oppeln /  
KrbV Neustadt DE, N Oberglogau / LG, KrbG, BerfV  
Ratibor / StV, SchG Gläßen / Gnd Steubendorf / ~~GR~~ Pers,  
Gut Deutsch Rasselwitz 5 km /  Gläßen 0,5 km  
Vorhanden: El, Volksch, Kartoffelflodenfabrit, Gärtnerei /  
NN 220 m


**Gläßen, Kartoffelflockenfabrik, Ortsteil, Gem Gläßen, Kr Leob-**  
**schütz, P Deutsch Rasselwitz / 5 Em, 1 H**  
**NSDAP: OG Schönan, Krsltg Leobschütz**  
**Perf, Gut Deutsch Rasselwitz 3 km /  Deutsch Rassel-**  
**witz 1,2 km / NN 190 m**



**Gläsendorf**, Gem, Kr Grottkau, 26 km, P Gläsendorf über  
 Ottmachau  
 1030 Ew, 268 H,  2053 ha, 6 GR, BM Alfons Jöst.  
 ☛ Gläsendorf 18  
 NSDAP: OG Gläsendorf, Krsltg Grottkau  
 LR, HJ, ReichjW, LKd. MDR Grottkau / Rgbz, BerjosJ  
 Dppeln / ArbbJ Reisse, R Ottmachau / LG, ArbbJ Reisse /  
 LG Ottmachau / Etl, SchG, Gend Gläsendorf / ~~SS~~ PersJ,  
 GüT Gläsendorf 1,5 km /  Seiffersdorf und Klobebach  
 6-7 km  
 Vorhanden: 1 Volksstb / NN 210 m


**Glashütte, Ortsteil, Gem Simmenau, Kr Kreuzburg OS,**  
**3 Simmenau über Konstadt OS / 90 Gew, 19 H**  
**NSDAP: OG Simmenau, Krstg Kreuzburg OS**  
**~~100~~ Pers, GüT Konstadt OS 13 km /  Simmenau 2,5 km**  
**NN 200 m**

**Glashütte, Ortsteil, Gem Boronow, Kr Lubliniń, P Boronow /**  
 6 Gew, 1 S  
 NSDAP: OG Boronow, Krsltg Lublinitz  
 NSD Perj, Gült Boronow 6,5 km /  Boronow 6 km

**Glashütte, Kol, Gem Rostschütz, Kr Lublinitz, P Rostschütz /**  
 96 Gew, 15 H  
**NSDAP: OG Kochschütz, Krsltg Lublinitz**  
 441 Perj, Gült Lublinitz 9 km /  Rostschütz 3 km

**Glashütte, Ortsteil, Gem Bodland, Kr Rosenberg, P Bodland**  
über Kreuzburg / 381 Cw, 98 S  
NSDAP: OG Bodland, Krsitz Rosenberg OS  
Perf, Güte Kreuzburg 9 km /  Bodland 3 km /  
NN 180 m

**Glaßin**, Ortsteil, Gem. Radlin, Kr Rybník, P Emmagrube /  
2104 Ew, 600 H  
NSDAP: OG Radlin-Emmagrube, Krsltg Rybník  
 Pers Romanschöf 3,5 km, Gült Loslau 5 km /  Glaßin  
0,1 km / NN 294 m

**Glasowka, Ortsteil, Gem Weischnik, Kr Lublinitz, P Weischnik /**  
 74 Gew. 19 H  
 NSDAP: OG Weischnik, Krsltg Lublinitz  
~~666~~ Pers. Gült Weischnik 2,5 km /  Weischnik 2,5 km

**Głazowa, Dorf, Gem Rositno-Szlacheckie, Sitz Łazny, Kr Za-  
wiercie, P Łazny**  
**NSDAP: OG Łazv. Krstlg Zawiercie**



**Gleiwitz, Stadt, Kr Gleiwitz, P Gleiwitz**  
 114 048 EW, 33 814 H, 5637 ha, 24 RH, 32RH Josef  
 Meyer, S Gleiwitz 34 41  
 NSDAP: OG Gleiwitz-Bergfreiheit, -Dürer, -Flughafen, -Fried-  
 ricus, -Germania, -Gröling, -Hegenscheidt, -Hirschgraben,  
 -Holzhausen, -Jahn, -Kalide, -Katzler, -Keith, -Leipzig  
 Platz, -Lilienthal, -Markgraf, -Moltke, -Oehringen, -Ostertor,  
 -Ostland, -Petersdorf, -Reichspräsidentenplatz, -Richtersdorf,  
 -Ring, -Roland, -Stadtspark, -Stadtwald, -Steigern, Krsltg  
 Gleiwitz  
 Rbhg Kattowitz / Arthl, JW, LG, AG, ArbG, BerfW,  
 BerfW, EWL, SchG, Pol WDR Gleiwitz / Berf, Gut  
 Gleiwitz  
 Vorhanden: Arh, Gas, El, W, Strb, 22 Volksch, 2 Hilfsch,  
 2 Mittelsch, 2 Oberch für Jungen, 1 Gewerbliche  
 Berufsch, 1 Kaufmännische Berufsch, 1 Handels- und  
 1 höhere Handelssch, Krematorium, Stadtgärtnerei, Stadt-  
 gut Gabel, Städtischer Autobusbetrieb, Waldbad (da-  
 neben noch ein zweites Freibad), Städtische Bade- und  
 Kuranstalt, Hotel und Bürohaus „Haus Oberblestern“ /  
 NN 266 m




**Glebowice, Gem. Kr. Bielsk, 46 km, P. Wiejsk.**  
1587 Gw. 339 H, 1280 ha. BM: Amtskommissar in Zator  
NSDAP: OG Gieraltowitz. Krsltg Bielsk


LN, LG, ArbG, VerfA, WDA Bielitz / Agb, VerfA  
Kattowitz / ArbA Bielitz, N Aufschwitz / ZA Radomitz /  
AR, AG, SchG Jator / Gend Frydrychowice / ~~Verf~~ Pers,  
Gut Jator 14 km  
Vorhanden: 2 Volksräte / NN 295 m C

**Gliniana-Gora, Ortsteil, Ehem. Kozięglowki, Kr Zawiercie DE,**  
**3 Kozięglowy / 181 Cw, 45 5**  
**NSDAP: OG Myszkow, Krstlg Zawiercie**  
**Perf, Gült Myszkow 12 km / 🚗 Moßkuf 13 km**

**Glinitz**, Gem. Kr Lublinitz, 6,3 km, P Lubekto  
954 Ew, 197 H, 1178 ha, 6 GR, BM Karl Gaida,  
Lubekto (öffentlich)  
NSDAP: OG Kochtschütz, Krsltg Lublinitz  
LR, Arbz, ZM, MG, Berflz, LSK Lublinitz / Rgbz, LG,  
ArbG Oppeln / Berflz Rattowitz / StM Lubekto / EHG  
Glinitz / Gend Kochtschütz / ~~Perf~~ Perf, Gut Lublinitz 6,3 km /  
Lubekto 2,5 km



**Glinfa, Ortsteil, Stadt Tichau, Kr Pleß, P Tichau / 521 Cw,**  
**141 S**  
**NSDAP: OG Tichau-West, Krsltg Pleß**  
** Perj, Gült Tichau 1,5 km /  Tichau 1,9 km / NN 266 m**


**Glockenau**, Gem. Kr. Oppeln, 12 km, P. Glockenau über Oppeln  
1409 Nm, 304 f,  1025 ha, BfH Binet, S. Prostaun 25  
NSADP: OG Glockenau, KrsHg Oppeln  
WR, Rgbz, ArbW, ZW, LG, AG, ArbG, BerfW, BerfW,  
LKA Oppeln / SW, Gend Groß Schimmdorf / SchG  
Glockenau /  Berf Oppeln 12 km, GüT Oppeln-West  
11 km /  Glockenau  
Vorhanden: 2 Volksfch / NN 160 m


**Glöglischen**, Gem. Ar Neustadt OS, 1 km, P Dirschelwitz über  
Oberglogau OS  
239 Em, 57 h,  513 ha, 4 GR, 1 Bg, BM Johann  
Konjalka I  
NSDAP: OG Oberglogau Schlageter, Krsltg Neustadt  
RN, RM, MG, VerRM, LKR Neustadt OS / Rgbz, VerRM  
Oppeln / RRM Neustadt, N Oberglogau / LG, RRG  
Reisse / SM Oberglogau-Land / SchS Glöglischen / Gend  
Alt Ruttendorf / ~~NS~~ Pers Oberglogau 3 km, Güte Ober-  
glogau 2,5 km / -/ Glöglischen 0,5 km  
Vorbanden: 1 Volksfch / NN 215 m

**Glumpenau**, Gem, Kr Neisse, 5 km, P Neisse, mit den Ortsteilen Glumpenau Abbauten, Alter Zoll, Anteil Aohlsdorf, Probsthof und Bahnhof Großgiesmannsdorf  
753 Ein, 193 H,  747,25 ha, 5 GR, BM Franz Rinte, Z Glumpenau 2111 (öffentlich)  
NSDAP: OG Glumpenau, Krsitz Neisse  
LH, ArthA, ZH, LG, AG, ArthG, VerfH, LKA Neisse / AgbZ, VerloA Oppeln / StA, Gend Großgiesmannsdorf / SchG Glumpenau /  Pers, Gült Großgiesmannsdorf  
2,5 km /  Großgiesmannsdorf 5 km  
Vorhanden: 1 Wotzsch / NN 210 m

**Gnadenfeld**, Gem. Kr Cosel DE, 13,9 km, P Gnadenfeld,  
mit Ww Seendhly und Ww Neuhof  
2078 Gem, 532 H,  1147,62 ha, 6 GR, 3 Bg, BM Albert  
Köhler,  Gnadenfeld 168  
NSDAP: OG Gnadenfeld, Krsttg Cosel OS  
BR, JW, Berthel, LKA Cosel DE / Rgbz Oppeln / Arbz  
Ratibor, R Gnadenfeld / LG, Arbz, Berthel Ratibor DE /  
LG, StL, SchG, Gend Gnadenfeld / ~~Arbz~~ Pers, Güd Gnaden-  
feld 2 km /  Gnadenfeld  
Vorhaben: EL, 3 Volkshs, Berufshs, Landwirtschaftshs  
mit Mädchenabteilung, Spielfs, 3 Gärtnerien, 2 Dampf-  
mühlen, 1 Maschinenfabrik, 1 Molkerei, 1 Ofenfabrik /  
NN 200 m

**Gnadenkirch**, Gem. Kr Rosenberg DS, 10 km, P Gnadenkirch über Rosenberg DS, mit Ortschaften: Tellstuh, Westend, Hebmigshof  
1288 Em, 289 H,  2744,58 ha, 6 GR, komm. BM Robert Schier, E Schoffschütz 20  
NSDAP: OG Schoffschütz, Krsltg Rosenberg  
LN, FN, AG, Verflw, LKA Rosenberg DS / Rgbz, LG, Verflw Oppeln / Verflw Kreuzburg DS, R Rosenberg DS / Arkb Kreuzburg / StM Schoffschütz / SchG, Gend Gnadenkirch / ~~Verl~~ Verl, Gut Schoffschütz, Kr Rosenberg, 3 km /  Gnadenkirch 1 km  
Vorhanden: 2 Volksch

Gnaścin Dolny, Dorf, Amtsbez Blachownia, Kr Blachownia,  
 8 Gnaścin über Lubliniń 05 / 1265 Gw. 338 S  
 NSDAP: OG Blachownia, Krsłtg Zawiercie  
 638 Pers, Gült Gnaścin 0,3 km /  Blachownia 6 km

**Gnaschin Gornz**, Dorf, Amtsbez Blachownia, Kr Blachownia,  
 3 Gnaschin über Lublink: NS / 1407 Em, 341 H  
 NSDAP: Blachownia, Krsltg Zawiercie  
 1000 Pers, Gut Gnaschin 2 km /  Blachownia 6 km



**Gniadzow**, Dorf, 6 km Rudnik Bielski, Kr Zawiercie, P Koziegłowy / 1340 Em, 316 H

NSDAP: OG Myszkow, Krsltg Zawiercie

Perf, Gült Wojschnik 4,5 km / Perf, Wojschnik 4,5 km / NN 365 m

**Godessmühl**, Ortsteil, Gem Okenwalde, Kr Lublini, P Rosenberg / 168 Em, 39 H

NSDAP: OG Teichwalde, Krsltg Lublinitz

Perf, Gült Teichwalde 4 km

**Godschau**, Gem, Amtsbz Gollschau, Kr Teschen, 13 km, P Gollschau, mit Segefluggelager Helm 624 Em, 180 H, 554,6 ha, WM Machalika

NSDAP: OG Gollschau, Krsltg Teschen

LN, RN, LG, AG, ArbG, BerfM, StM, LKA, WDA Teschen / Rgbz, BerfM Kattowitz / ArbM Teschen, N Stotischau / SchG Gend Gollschau / Perf, Gült Gollschau 3 km / Ogródzon 4 km  
Vorhanden: El, 1 Volksch / NN 300 m

**Godow**, Gem, Kr Rybnik, 24 km, P Godow, mit Ortsteil Olshyna und W Samojcie 1081 Em, 287 H, 440,92 ha, 4 GR, 2 Bg, WM Josef Student, S Godow 4

NSDAP: OG Godow, Krsltg Rybnik

LN, ArbG, BerfM, LKA Rybnik / Rgbz, BerfM Kattowitz / ArbM, RN Rybnik, N Loslau / LG Ratibor / AG Loslau / StM, SchG, Gend Godow / Perf, Gült Godow 1 km / Godow 0,3 km  
Vorhanden: 1 Volksch, 1 Dom mit Gärtnerei

**Godullahütte**, Ortsteil, Gem Godullahütte-Morgenroth, Kr Kattowitz, P Morgenroth / 6130 Em, 1580 H

NSDAP: OG Godullahütte-Morgenroth-Nord, Krsltg Kattowitz

Perf Morgenroth 1,3 km, Gült Morgenroth 1 km / Elektr. Strb Haltest. Godullahütte / NN 328 m

**Godullahütte-Morgenroth**, Gem, Kr Kattowitz, 16 km, P Morgenroth, mit Ortsteilen Godullahütte und Morgenroth 9000 Em, 2450 H, 346,24 ha, 8 GR, WM Alois Rösner, S Godullahütte-Morgenroth 52 115

NSDAP: OG Godullahütte-Morgenroth-Nord, Godullahütte-Morgenroth-Süd, Krsltg Kattowitz

LN, Rgbz, ArbG, BerfM, BerfM, Pol Kattowitz / ArbM Kattowitz, N Friedenshütte / RN Bismarckhütte / LG Gleiwitz / AG Ruda OS / StM, SchG Godullahütte-Morgenroth / WDA Schwientoglowitz, N Ruda OS / Perf Morgenroth 1,3 km, Gült 1 km / Elektr. Strb Haltest. Vorhanden: El, W, 2 Volksch, GemeindeGärtnerei / NN 328 m

B

**Godzista**, Gem, Kr Bielski, 17 km, P Butschkowitz über Bielski OS, mit Ortsteil Kalna 2500 Em, 500 H, 445 ha, WM: gehört zur Zeit zum Amtsbezirk Schirk, S Schirk 8

NSDAP: OG Schirk, Krsltg Bielski

LN, ArbM, RN, LG, AG, ArbG, BerfM, WDA Bielski / Rgbz, BerfM Kattowitz / SchG Godzista / Gend Butschkowitz / Perf, Gült Bistrai-Wolfsdorf 9 km / Butschkowitz 4 km  
Vorhanden: 2 Volksch / NN 500 m

**Gogolan**, Gem, Kr Rybnik, 15 km, P Timmendorf, Kr Pleß, mit Dom Dedek 710 Em, 97 H, 3 GR, WM Alois Winkler, S Timmendorf 2 (Dedek)

NSDAP: OG Pohlom, Krsltg Rybnik

LN, ArbG, BerfM, LKA Rybnik / Rgbz, BerfM Kattowitz / ArbM, RN Rybnik, N Loslau / LG Ratibor / AG Loslau / StM, SchG Gogolan / Gend Schwierkhan / Perf, Gült Bad Jastrzemb 12 km / Pohlom/Gogolan 2 km

**Gogolin**, Gem, Kr Groß Strehlik, 21 km, P Gogolin, mit Ortsteilen Berchtholdsdorf, Gogolin III, Torfisch, Bienenbaumkolonie, Unterwalden mit W Unterwalden, Grenzmuhle 5075 Em, 1169 H, 1898 ha, 12 GR, WM Karl Jojitz, S Gogolin 256

NSDAP: OG Gogolin-Karlshorst, Gogolin-Berchtholdsdorf, Krsltg Groß Strehlik

LN, RN, BerfM, LKA Groß Strehlik / Rgbz, LG, ArbG Oppeln / ArbM Oppeln, N Krappitz / AG Krappitz / BerfM Gleiwitz / StM, SchG, Gend Gogolin / Perf, Gült Gogolin 0,3 km / Gogolin 0,2 km  
Vorhanden: Arb, Gas, El, W / NN 176 m

**Gogolin III**, Ortsteil, Gem Gogolin, Kr Groß Strehlik, P Gogolin III, Oberwik über Gogolin / 205 Em, 41 H

NSDAP: OG Gogolin-Berchtholdsdorf, Krsltg Groß Strehlik

Perf, Gült Gogolin 3,1 km / Gogolin 2,1 km / NN 175 m

**Gohle**, Ortsteil, Gem Neudorf, Kr Rosenberg OS, P Richters- tal OS / 350 Em, 91 H

NSDAP: OG Neudorf, Krsltg Rosenberg

Perf Neudorf 5 km, Gült Landsberg OS 7 km / Landsberg OS 7 km

**Golassowik**, Ortsteil, Gem Pilgramsdorf, Kr Pleß OS, P Golassowik / 900 Em, 185 H

NSDAP: OG Pilgramsdorf, Krsltg Pleß

Perf, Gült Pawlowik 6 km / Golassowik / NN 275 m

**Golassowiger-Kolonie**, Kol, Gem Pawlowik, Kr Pleß OS, P Pawlowik / 83 Em, 13 H

NSDAP: OG Goldmannsdorf, Krsltg Pleß

Perf Pawlowik 2,5 km, Gült Pawlowik 2 km / Pawlowik 3,5 km / NN 274 km

**Golczewo**, Kol, Amtsbz Miedzno, Kr Blachownia OS, P Gend Miedzno / 122 Em, 28 H

NSDAP: OG — — Krsltg Zawiercie

Perf, Gült Miedzno 4,5 km / Miedzno 1,5 km

**Golczowice**, Dorf, Amtsbz Rabitzyn, Kr Bendzin, P Klucze über Olkusch / 707 Em, 177 H

NSDAP: OG Olkusch, Krsltg Bendzin

Perf, Gült Rabitzyn 5 km / NN 370 m

**Goldschau**, Kol, Gem Lichten, Kr Neustadt OS, P Goldschau über Krappitz-Land / 128 Em, 32 H

NSDAP: OG Zellin, Krsltg Neustadt OS

Perf, Gült Zellin 5 km, Oberglogau 10 km / NN 194 m

**Goldschau OS**, Gem, Kr Oppeln, 10 km, P Goldschau OS über Oppeln 642 Em, 136 H, 504 ha, 4 GR, WM Konstantin Lijon, S Prostaun 43 (öffentlich)

NSDAP: OG Goldschau, Krsltg Oppeln

LN, Rgbz, ArbM, RN, LG, AG, ArbG, BerfM, BerfM, LKA Oppeln / StM, SchG Goldschau / Gend Prostaun / Perf Oppeln 11 km, Gült Stefanshöf 9 km / Goldschau / NN 170 m

**Goldfuß**, Ortsteil, Kr Cosel OS, Gem Grünweide OS, P Kofenthal / 12 Em, 3 H

NSDAP: OG Grünweide, Krsltg Cosel OS

Perf, Gült Hartenau 8 km / Goldfuß / NN 214 m

**Goldmannsdorf Schloß**, Ortsteil, Gem Ober Goldmannsdorf, P Pawlowik / 770 Em, 128 H

NSDAP: OG Ober Goldmannsdorf, Krsltg Pleß

Perf, Gült Goldmannsdorf 1,5 km / Pawlowik 6 km / NN 271 m

**Goldmoor**, Gem, Kr Falkenberg OS, 10 km, P Goldmoor, mit S Cleonorensgrün und S Birklache 930 Em, 227 H, 2748 ha, 6 GR, WM Franz Wojski, S Tillowitz 21

NSDAP: OG Goldmoor, Krsltg Falkenberg OS

LN, RN, LG, BerfM, LKA Falkenberg OS / Rgbz, ArbG, BerfM Oppeln / ArbM Oppeln, N Falkenberg OS / LG Reisse / StM Baumgarten, Kr Falkenberg OS / SchG Goldmoor / Gend Tillowitz / Perf, Gült Goldmoor 1,5 km  
Vorhanden: El, 1 Volksch / NN 185 m

**Golezja**, Dorf, Amtsbz Lagischa, Kr Bendzin, P Golezja über Bendzin / 398 Em, 98 H

NSDAP: OG Lagischa, Krsltg Bendzin

Perf, Bendzin 13 km, Gült Bendzin 14,5 km / Earnow 6 km / NN 250 m

**Golisch**, Ortsteil, Gem Jarzetsch, Kr Bielski, P Jarzetsch / 700 Em, 179 H

NSDAP: OG Jarzetsch, Krsltg Bielski

Perf, Gült Chybi 5 km / Chybi 5 km / NN 248 m

**Gollawick**, Gem, Kr Pleß, 24 km, P Groß Chelm, mit Forsthaus und Teichmühle 711 Em, 183 H, 215 ha, 6 GR, WM Karl Horst, S Groß Chelm (öffentlich)

NSDAP: OG Groß Chelm, Krsltg Pleß

LN, RN, BerfM, LKA Pleß / Rgbz, LG, BerfM Kattowitz / ArbM Pleß, N Mt Berun / AG Myslowitz / ArbG Gleiwitz / StM, Gend Groß Chelm / SchG Gollawick / Perf, Gült Groß Chelm 3 km / Groß Chelm 3 km  
Vorhanden: 1 Volksch / NN 247 m

**Golleow**, Gem, Kr Rybnik, 5,5 km, P Golleow, Kr Rybnik, mit Kol Grabownia 1440 Em, 252 H, 420 ha, WM Franz Rajchka

NSDAP: OG Wielepole, Krsltg Rybnik

LN, ArbM, RN, LG, ArbG, BerfM, LKA Rybnik / Rgbz, BerfM Kattowitz / LG Ratibor / StM, SchG Golleow / Gend Wielepole / Perf, Gült Rybnik 5,5 km / Rybnik 5,5 km  
Vorhanden: Gas, El, W, 2 Volksch

# Golleschau — Grabarze

**Golleschau**, Gem, Amtshz Golleschau, Kr Teschen, 11 km, P Golleschau, mit Ortsteilen: Rownia, Steinplag, Zydom 3890 Ew, 1200 H, 1213 ha, AK Schumacher, 2 Golleschau 1 und 9  
NSDAP: OG Golleschau, Krsltg Teschen  
LN, ArbM, JH, LG, AG, ArbG, VerfM, StM, WDA Teschen / Rgbz, VerfoM Rattowik / AK, SchG, Gend Golleschau / 400 Perj Golleschau 1 km, Güt Golleschau 2 km / 400 Golleschau (Steinplag) 3 km  
Vorhanden: El, 1 Volksfch, 1 Gärtnerei / NN 320 m C

**Golonog**, Gem, Amtshz Golonog, Kr Bendzin, 6 km, P Golonog, Kr Bendzin  
10 627 Ew, 2801 H, 1883,95 ha, AK Schuba, 2 Golonog 680 26  
NSDAP: OG Dombrowa, Krsltg Bendzin  
LN, AG, VerfoM Bendzin / Rgbz, VerfoM Rattowik / ArbM Sosnowik, M Dombrowa / JH Dombrowa / LG, ArbG, WDA Sosnowik / SchG, Gend Golonog / 400 Perj Golonog 2 km, Güt Dombrowa 3,5 km / 400 Golonog 1 km  
Vorhanden: 2 Volksfch / NN 200 m

**Goluchowice**, Dorf, EGem Siewierz, Kr Zawiercie, P Siewierz über Bendzin DE / 540 Ew, 112 H  
NSDAP: OG Poremba, Krsltg Zawiercie  
400 Perj, Güt Zawiercie 19 km / 400 Siewierz 4 km

**Golze**, Dorf, Amtshz Panti, Kr Blachownia, P Truskolasy, Gend Panti / 430 Ew, 70 H  
NSDAP: OG — — —, Krsltg Zawiercie  
400 Perj, Güt Wreczyha 3 km / 400 Klobuck 5 km

**Gora Siewierska**, Dorf, Amtshz Bobrowniki, Kr Bendzin, P Gora Siewierska, Kr Bendzin / 519 Ew, 139 H  
NSDAP: OG Bobrowniki, Krsltg Bendzin  
400 Perj Bendzin 12 km, Güt 12,5 km / 400 Strzygowice 2 km / NN 320 m

**Gorenice**, Dorf, Amtshz Rabszyn, Kr Bendzin, P Olsufch / 1397 Ew, 279 H  
NSDAP: OG Olsufch, Krsltg Bendzin  
400 Perj, Güt Olsufch 9 km / NN 410 m

**Gorla**, Dorf, EGem Trzebinia, Kr Chrzanow, P Trzebinia / 1063 Ew, 286 H  
NSDAP: OG Trzebinia, Krsltg Chrzanow  
400 Perj, Güt Trzebinia 2 km

**Gorki**, Dorf, Amtshz Przyskaj, Kr Blachownia, P Przyskaj, Gend Przyskaj / 402 Ew, 97 H  
NSDAP: OG — — —, Krsltg Zawiercie  
400 Perj, Güt Panti 7 km / NN 248 m

**Gorollen**, Ortsteil, Gem Ellguth Woischnik, Kr Lublinitz, P Woischnik / 85 Ew, 18 H  
NSDAP: OG Woischnik, Krsltg Lublinitz  
400 Perj, Güt Woischnik 5 km / 400 Woischnik 5 km

**Gorn-Luszwoskie**, Dorf, EGem Trzebinia, Kr Chrzanow, P Siersza / 943 Ew, 221 H  
NSDAP: OG Trzebinia, Krsltg Chrzanow  
400 Perj, Güt Siersza 2 km

**Gorzen Dolny**, Gem, Kr Bielitz, 45 km, P Wadowik DE 750 Ew, 175 H, 226 ha, WMH komm. Ruhnert (Landverwaltung)  
NSDAP: OG Choczna, Krsltg Bielitz  
LN, LG, ArbG, VerfoM, WDA Bielitz / Rgbz, VerfoM Rattowik / ArbM Bielitz, M Andrichau / JH, AG, Gend Wadowik / SchG Gorzen Dolny / 400 Perj, Güt Wadowik 4 km  
Vorhanden: 1 Volksfch / NN 350 m

**Gorzen Gorny**, Gem, Kr Bielitz, 46 km, P Wadowik DE 264 Ew, 54 H, 152 ha, WMH komm. Ruhnert (Landverwaltung Wadowik)  
NSDAP: OG Choczna, Krsltg Bielitz  
LN, LG, ArbG, VerfoM, WDA Bielitz / Rgbz, VerfoM Rattowik / ArbM Bielitz, M Andrichau / JH, AG, Gend Wadowik / SchG Gorzen Gorny / 400 Perj, Güt Wadowik 5 km  
Vorhanden: 1 Volksfch / NN 350 m

**Gorzow**, Dorf, EGem Chelmek, Kr Chrzanow, P Chelmek / 942 Ew, 310 H  
NSDAP: OG Chrzanow, Krsltg Chrzanow  
400 Perj Chelmek 3 km, Güt Chelmek 4 km / NN 250 m

**Goselgrund**, Gem, Kr Lublinitz, 16 km, P Goselgrund 425 Ew, 110 H, 575,11 ha, 4 GR, WM Josef Woizny, 2 Goselgrund 340 (öffentlich)  
NSDAP: OG Nagelschmieden, Krsltg Lublinitz  
LN, VerfoM Lublinitz / Rgbz, LG, ArbG, VerfoM Oppeln / ArbM Kreuzburg, M Guttentag / JH, AG, Guttentag / StM, SchG Goselgrund / Gend Nagelschmieden / 400 Perj, Güt Guttentag 4,5 km / 400 Goselgrund  
Vorhanden: 1 Volksfch

**Goslaw**, Gem, Kr Kreuzburg, 14 km, P Kreuzburg-Land 154 Ew, 34 H, 340,43 ha, 4 GR, 2 Bg, WM R. Nagel, 2 Goslaw (öffentlich)  
NSDAP: OG Nassadel, Krsltg Kreuzburg  
LN, ArbM, JH, LG, ArbG, VerfoM, LKA Kreuzburg / Rgbz, LG, VerfoM Oppeln / AG Pitschen / StM, SchG, Gend Nassadel / 400 Perj Bischofs-Eichhorn 5 km / Güt Pitschen 8 km / 400 Kirch Linden 5 km / NN 200 m

**Gostal**, Gem, Kr Meisse, 30 km, P Patzschau 492 Ew, 118 H, 630 ha, 5 GR, WM Josef Ertelt, 2 Gostal 428  
NSDAP: OG Gostal, Krsltg Neisse  
LN, JH, LG, ArbG, VerfoM, LKA Meisse / Rgbz, VerfoM Oppeln / ArbM Meisse, M Patzschau / AG, StM Patzschau / SchG Gostal / Gend Grental / 400 Perj, Güt Patzschau 6 km / 400 Patzschau 4 km  
Vorhanden: El, 1 Volksfch / NN 300 m

**Gostin**, Ortsteil, Gem Wyrow, Kr Pleß, P Wyrow / 1830 Ew, 479 H  
NSDAP: OG Wyrow, Krsltg Pleß  
400 Perj, Güt Razisk 2,5 km / 400 Gostin / NN 270 m

**Gostow**, Kol, Dorf Toporowice, EGem Mierzencice, Kr Zawiercie, P Mierzencice  
NSDAP: OG Poremba, Krsltg Zawiercie  
400 Perj, Güt Bendzin 18 km / 400 Siewierz 12 km

**Gottartowik**, Gem, Kr Rybnik, 6 km, P Gottartowik DE 1575 Ew, 333 H, 724,5 ha, 8 GR, AK Welzel, 2 Rybnik 10 96  
NSDAP: OG Boguschowitz, Krsltg Rybnik  
LN, ArbM, JH, AG, ArbG, VerfoM, LKA Rybnik / Rgbz, VerfoM Rattowik / LG Rattbor / StM Boguschowitz / SchG, Gend Gottartowik / 400 Perj, Güt Gottartowik 1 km / 400 Gottartowik 0,5 km  
Vorhanden: El, 1 Volksfch, Signalwerke, Gutsverwaltung / NN 256 m

**Gottersdorf**, Gem, Kr Kreuzburg, 5 km, P Gottersdorf über Kreuzburg, mit Kol Benjaminsthal 343 Ew, 67 H, 609,46 ha, 6 GR, WM Robert Lipinsky, 2 Kreuzburg 675  
NSDAP: OG Nieder Kunzendorf, Krsltg Kreuzburg  
LN, ArbM, JH, AG, ArbG, VerfoM, LKA Kreuzburg / Rgbz, LG, VerfoM Oppeln / StM Schönwald / SchG Gottersdorf / Gend Kunzendorf / 400 Perj Kreuzburg 4 km, Güt Schönwald 4 km / 400 Gottersdorf  
Vorhanden: 1 Volksfch / NN 187 m

**Gottesdorf** ist zu Glosenau, Kr Oppeln, eingemeindet und wird nicht mehr getrennt geführt

**Gottthardsberg**, Ww, Gem Schneidenburg, Kr Cosel DE, P Gottthardsberg über Heydebeck / 6 Ew, 1 H  
NSDAP: OG Schneidenburg, Krsltg Cosel OS  
400 Perj, Güt Groß Neuftrich 5 km / 400 Schneidenburg 3 km / NN 240 m

**Gottliebental**, Ortsteil, Gem Brückenort, Kr Rosenberg DE, P Brückenort über Rosenberg DE / 29 Ew, 6 H  
NSDAP: OG Brückenort, Krsltg Rosenberg OS  
400 Perj, Güt Rosenberg DE 13 km / 400 Brückenort 1 km

**Gottschüh**, Gem, Kr Gleiwitz-Land, 25 km, P Gottschüh über Toft, mit Ortsteil Hinterwalde 471 Ew, 111 H, 238,64 ha, 4 GR, WM Bytomski, 2 Toft-Gottschüh (öffentlich)  
NSDAP: OG Tost-Eichendorf, Krsltg Gleiwitz  
LN, JH, LG, ArbG, VerfoM, VerfoM, LKA Gleiwitz / Rgbz, Rattowik / ArbM Gleiwitz, M Toft / AG, StM, SchG, Gend Toft / 400 Perj, Güt Toft 4 km / 400 Toft 5 km

**Graafe**, Gem, Kr Falkenberg DE, 9,2 km, P Graafe DE, mit Bahnhof Graafe DE, Waldsiedlung, Kreisfriedung 1022 Ew, 230 H, 1146,80 ha, 6 GR, WM Ernst Thomas, 2 Graafe DE 44  
NSDAP: OG Graafe, Krsltg Falkenberg  
LN, JH, AG, VerfoM, LKA Falkenberg DE / Rgbz, ArbG, VerfoM Oppeln / ArbM Oppeln, M Falkenberg DE / LG Meisse / StM, SchG, Gend Graafe DE / 400 Perj, Güt Graafe DE 2 km / 400 Groß Mangersdorf 4 km  
Vorhanden: El, 2 Volksfch, Steinbruch

**Grak**, Dorf, EGem Atomolow, Kr Zawiercie, P Zawiercie  
NSDAP: OG Zawiercie, Krsltg Zawiercie

**Grabarze**, Dorf, Amtshz Lipie, Kr Blachownia, P Lipie / Gend Lipie / 396 Ew, 45 H  
NSDAP: OG Natolin, Krsltg Zawiercie  
400 Perj, Güt Krzepice 11 km / 400 Lipie 9 km

**Graben**, Bw, Gem Geroldsdorf, Rr Cosel, P Heydebreck /  
3 Cw, 1 H  
NSDAP: OG Schneidenburg, Krsltg Cosel  
Perf, Güt Reinsdorf 5 km / Lenschütz 0,5 km /  
NN 230 m

**Grabina**, Ortsteil, Gem Groß Jagiewnik, Rr Lublinitz /  
103 Cw, 19 H  
NSDAP: OG Pawonkau, Krsltg Lublinitz  
Perf, Güt Pawonkau 2 km / NN 300 m

**Grabla**, Kol, Gem Ernsdorf, Rr Bielitz OS, P Ernsdorf /  
41 Cw, 8 H  
NSDAP: OG Ernsdorf, Krsltg Bielitz

**Grabocin**, Dorf, Amtshz Strzemieszycze, Rr Bendzin, P Razi-  
mierz / 1020 Cw, 728 H  
NSDAP: OG Strzemieszycze, Krsltg Bendzin  
Perf, Güt Strzemieszycze-Nord 4 km / Razi-  
mierz 2,5 km

**Graboszyce**, Gem, Amtshz Zator, Rr Bielitz, 49 km, P Zator  
615 Cw, 150 H, 480 ha, BM: Amtskommissar in Zator  
NSDAP: OG Gieraltowitz, Krsltg Bielitz  
Rr, Rgbz, ArbW, Pfl, AG, AG, ArbW, BerfW, BerfW, RKR  
Kattowitz / ArbW Bielitz, R Aufschwitz / Pfl Radomitz / AR, AG,  
SchG, Gend Zator / Perf, Güt Zator 5 km  
Vorhanden: 1 Volksfch / NN 362 m

**Grabowa**, Dorf, SGem Rositno-Szlachecie, Rr Zawiercie, P Lazy  
NSDAP: OG Lazy, Krsltg Zawiercie

**Grabowa-Biaski**, Ortsteil, Dorf Grabowa, SGem Rositno-  
Szlachecie, Stg Lazy, P Lazy  
NSDAP: OG Lazy, Krsltg Zawiercie

**Grabowka**, Ortsteil, mit Gut Grabowka, Gem Syrin, Rr Rati-  
bor, P Syrin über Ratibor / 275 Cw, 74 H  
NSDAP: OG Lubom, Krsltg Ratibor  
Perf, Güt Syrin 3 km, Güt Lubom 4 km / Syrin 0,5 km

**Grabownia**, Kol, Gem Golleow, Rr Rybnik, P Golleow, Rr  
Rybnik / 457 Cw, 123 H  
NSDAP: OG Golleow, Krsltg Rybnik  
Perf, Güt Rybnik 5,5 km / Rybnik 5,5 km

**Grabstedt**, Ortsteil, Gem Brünne, Rr Oppeln, P Brünne über  
Oppeln  
NSDAP: OG Brünne, Krsltg Oppeln  
Perf, Güt Döbern-Kupp 11 km / Brünne 2,5 km /  
NN 160 m

**Gräditz**, Ortsteil, Gem Mühlsrain, Rr Grottkau, P Mühlsrain  
über Ottmachau / 61 Cw, 15 H  
NSDAP: OG Nittersdorf, Krsltg Grottkau  
Perf, Güt Mühlsrain 3 km / Ottmachau 6 km /  
NN 500 m

**Gräfenort**, Gem, Rr Oppeln, 7 km, P Gräfenort OS über  
Oppeln  
416 Cw, 107 H, 218 ha, 4 GR, BM Arbeiter /  
Oppeln 2827 (öffentlich)  
NSDAP: OG Gräfenort, Krsltg Oppeln  
Rr, Rgbz, ArbW, Pfl, AG, AG, ArbW, BerfW, BerfW, RKR  
Oppeln / ArbW Gröschowitz / SchG Gräfenort / Gend  
Oberfest / Perf, Güt Oberfest 2,5 km / Gräfenort  
Vorhanden: Volksfch / NN 140 m

**Gräfenstein**, Gem, Rr Cosel OS, 18 km, P Gräfenstein über  
Heydebreck, mit Kol Dürrheim, Bw Eichhof, Fh Linde,  
Weidenvorwerk  
485 Cw, 96 H, 610 ha, 6 GR, BM Franz Preiß,  
Rosengrund 130  
NSDAP: OG Rosengrund, Krsltg Cosel  
Rr, Pfl, AG, BerfW, RKR Cosel OS / Rgbz Oppeln /  
ArbW Ratibor, R Cosel OS / AG, ArbW, BerfW Ratibor /  
StW Holberfelde / SchG Gräfenstein / Gend Lohnau /  
Perf, Güt Holberfelde 3,5 km / Gräfenstein  
Vorhanden: 1 Volksfch / NN 220 m

**Grafenweiler**, Gem, Rr Groß Strehlitz, 25 km, P Grafenweiler,  
mit Ortsteil Bokwalde  
3293 Cw, 820 H, 631 ha, 8 GR, BM Stanislaus  
Pilarzki, Bokwalde 14  
NSDAP: OG Grafenweiler-Ost, Krsltg Groß Strehlitz  
Rr, Pfl, AG, BerfW, RKR Groß Strehlitz / Rgbz AG,  
ArbW Oppeln / ArbW Oppeln, R Andreashütte / BerfW  
Gleiwitz / StW, SchG, Gend Grafenweiler / Perf, Güt  
Grafenweiler 0,3 km  
Vorhanden: El, B, 1 Volksfch, HZ-Heim / NN 200 m

**Granice-Grenze**, Gem Imielin, Rr Pleß, P Imielin /  
271 Cw, 69 H  
NSDAP: OG Imielin, Krsltg Pleß  
Perf, Güt Imielin 3 km / Anhalt 7 km / NN 300 m

**Grajen**, Gem, Rr Oppeln, 15 km, P Grajen über Oppeln  
687 Cw, 152 H, 837,75 ha, 4 GR, BM Golomb,  
Tarnau 107 (öffentlich)  
NSDAP: OG Tarnau, Krsltg Oppeln  
Rr, Rgbz, ArbW, Pfl, AG, AG, ArbW, BerfW, BerfW, RKR  
Oppeln / StW, Gend Tarnau / SchG Grajen / Perf,  
Güt Tarnau 2,5 km / Schultenburg 5,5 km  
Vorhanden: El, 1 Volksfch / NN 160 m

**Grajenau**, Ortsteil, Gem Bodland, Rr Rosenberg OS,  
P Grajenau über Kreuzburg / 1022 Cw, 279 H  
NSDAP: OG Bodland-Grajenau, Krsltg Rosenberg  
Perf, Güt Kreuzburg 3 km / Grajenau 0,5 km /  
NN 180 m

**Grashof**, Domäne, Gem Oderbrück, Rr Ratibor OS,  
P Buchenau / 54 Cw, 18 H  
NSDAP: OG Buchenau, Krsltg Ratibor  
Perf, Güt Buchenau 2 km / Oderbrück 1,5 km

**Graumannsdorf**, Gem, Rr Gleiwitz-Land, 2 km, P Grau-  
mannsdorf über Gleiwitz II, mit Ortsteil Altteich und  
Sägewerk  
1106 Cw, 280 H, 2516 ha, 8 GR, BM Paul Protzsch  
NSDAP: OG Kieferstädtel, Krsltg Gleiwitz  
Rr, ArbW, Pfl, AG, AG, ArbW, BerfW, BerfW, RKR  
Gleiwitz / Rgbz Kattowitz / StW, Gend Buchenlust / SchG  
Graumannsdorf / Perf, Güt Gleiwitz 18 km / Grau-  
mannsdorf  
Vorhanden: El

**Gregorsdorf**, Gem, Rr Ratibor, 12 km, P Gregorsdorf über  
Ratibor-Land, mit Ortsteilen Gregorsdorf Oberdorf, Nieder-  
dorf, Gakten und Wiesenfeld  
870 Cw, 197 H / 477 ha, 7 GR, BM Karl Gans,  
Lubowitz 35  
NSDAP: OG Lubowitz, Krsltg Ratibor  
Rr, ArbW, Pfl, AG, AG, ArbW, BerfW, BerfW, RKR  
Ratibor / Rgbz Oppeln / StW, Gend Lubowitz / SchG  
Gregorsdorf / Perf, Güt Buchenau 6 km / Gregors-  
dorf 1 km  
Vorhanden: 1 Volksfch

**Gregorsdorf-Niederdorf**, Ortsteil, Gem Gregorsdorf, Rr Rati-  
bor, P Gregorsdorf-Niederdorf über Ratibor-Land  
545 Cw, 120 H  
NSDAP: OG Lubowitz, Krsltg Ratibor  
Perf, Güt Buchenau 5 km / Gregorsdorf 1,5 km

**Gregorsdorf-Oberdorf**, Ortsteil, Gem Gregorsdorf, Rr Rati-  
bor, P Gregorsdorf-Oberdorf über Ratibor-Land  
350 Cw, 75 H  
NSDAP: OG Lubowitz, Krsltg Ratibor  
Perf, Güt Buchenau 6 km / Gregorsdorf 1 km

**Greisau**, Gem, Rr Neisse, 15 km, P Greisau über Neisse  
358 Cw, 90 H, 654 ha, 5 GR, BM Dominikus Richte,  
Greisau (öffentlich)  
NSDAP: OG Steinsdorf, Krsltg Neisse  
Rr, ArbW, Pfl, AG, AG, ArbW, BerfW, RKR Neisse /  
Rgbz, BerfW Oppeln / StW Lindewiese, Rr Neisse /  
SchG Greisau / Gend Steinsdorf / Perf, Güt Proden-  
dorf, Rr Neisse, 3 km / Schweinsdorf, Rr Neustadt OS,  
1 km  
Vorhanden: El, 1 Volksfch / NN 270 m

**Grenzau**, Ortsteil, Gem Grunruh, Rr Rosenberg OS, P Grun-  
ruh über Rosenberg OS / 112 Cw, 17 H  
NSDAP: OG Grunruh, Krsltg Rosenberg  
Perf, Güt Rosenberg OS 17,5 km / Grunruh 1 km /  
NN 225 m

**Grenzdorf**, Kol, Gem Ornontowitz, Rr Pleß, P Orzesche /  
100 Cw, 25 H  
NSDAP: OG Ornontowitz, Krsltg Pleß  
Perf, Güt Ornontowitz 1,5 km / Ornontowitz 2,5 km

**Grenzen**, Gem, Rr Cosel OS, 22 km, P Grenzen über Ratibor,  
mit den Ortsteilen Grenzburg, Pierraben, Wiesenstein,  
Teilhach, Hirschgraben und Kol Friedrichsdorf  
2553 Cw, 675 H, 1892,97 ha, BM Hans Bialas,  
Groß Neuftrich 157  
NSDAP: OG Grenzen, Krsltg Cosel  
Rr, Pfl, BerfW, RKR Cosel OS / Rgbz Oppeln / ArbW  
Ratibor, R Gnadenfeld / AG, ArbW, BerfW Ratibor /  
AG Gnadenfeld / StW, SchG, Gend Grenzen / Perf,  
Güt Grenzen 1,5 km / Grenzen 0,5 km  
Vorhanden: El, 3 Volksfch / NN 220 m



## Grenzfelde — Gromiec

**Grenzfelde**, Gem. Kr Kreuzburg, 2 km, P Kirch Linden  
261 Ew, 53 H, 637,20 ha, 5 GR, BM Gustav Wegner,  
Kreuzburg 179  
NSDAP: OG Röstfelde, Krsltg Kreuzburg  
GR, ARB, ZW, ARB, VerfW, LKA Kreuzburg / Rgbz,  
LG, VerfoW Doppel / AG Pitschen / StW, Gend Röstfelde /  
SchG Grenzfelde-Kirch Linden / PerJ, Güt Pitschen 7 km /  
Grenzfelde 1,5 km  
Vorhanden: 1 Volksfch

**Grenzhäuser**, Ortsteil, Gem Klein Zeidel, Kr Groß Strehlitz,  
P Schönhorst / 42 Ew, 10 H  
NSDAP: OG Grafenweiler-Voßwalde, Krsltg Groß Strehlitz  
PerJ, Güt Schönhorst 2 km

**Grenzhäuser**, Ortsteil, Gem Lichtenforst, Kr Groß Strehlitz,  
Bergstadt / 58 Ew, 13 H  
NSDAP: OG Mittenbrück, Krsltg Groß Strehlitz  
PerJ Groß Baisden, Güt Groß Strehlitz / Lichten-  
forst / NN 220 m

**Grenzhäuser**, Ortsteil, Gem Bienendorf, Kr Kreuzburg,  
P Mahdorf / 109 Ew, 26 H  
NSDAP: OG Schönwald, Krsltg Kreuzburg  
PerJ, Güt Schönwald 6 km / Ober Kunzendorf 6 km  
NN 206 m

**Grenzhäuser**, Ortsteil, Gem Buddenbrock, Kr Kreuzburg,  
P Mahdorf / 35 Ew, 8 H  
NSDAP: OG Wüttendorf, Krsltg Kreuzburg  
PerJ, Güt Bantau 6 km / Ludwigsdorf 2 km

**Grenzhäuser**, Ortsteil, Gem Ludwigsdorf, Kr Kreuzburg,  
P Mahdorf / 55 Ew, 17 H  
NSDAP: OG Wüttendorf, Krsltg Kreuzburg  
PerJ, Güt Bantau 8 km / Ludwigsdorf 3 km

**Grenzhäuser Bienendorf**, Unt, Gem Mahdorf, Kr Kreuzburg,  
P Mahdorf / 60 Ew, 13 H  
NSDAP: OG Nieder Kunzendorf, Krsltg Kreuzburg  
PerJ, Güt Schönwald 7 km / Ober Kunzendorf 4 km

**Grenzhäuser**, Ortsteil, Gem Brückenort, Kr Rosenberg OS,  
P Binde / 16 Ew, 3 H  
NSDAP: OG Brückenort, Krsltg Rosenberg  
PerJ, Güt Breitenmarkt 5 km / Brückenort 3 km

**Grenzhofen**, Ortsteil, Gem Stollenwasser, Kr Gleiwitz,  
P Stollenwasser über Peistretscham / 10 Ew, 1 H  
NSDAP: OG Horneck, Krsltg Gleiwitz  
PerJ Brunned und Friedrichshütte 4 km, Güt Brunned  
4 km

**Grenzingen**, Gem. Kr Lublinitz, 15,3 km, P Grenzingen über  
Rosenberg OS, mit Ortsteilen: Gaiden und Dzielna mit  
Dom  
325 Ew, 85 H, 620,52 ha, 4 GR, BM Stanislaus  
Brylla, Grenzingen 306 (öffentlich)  
NSDAP: OG Nagelschmieden, Krsltg Lublinitz  
GR, VerfW, LKA Lublinitz / Rgbz, LG, ARB, VerfoW  
Doppel / ARB Kreuzburg, R Guttentag / ZW, AG Guttentag /  
StW Jügelndorf / SchG Grenzingen / Gend Teich-  
walde / PerJ Teichwalde 6 km, Guttentag 9 km,  
Güt Teichwalde 6 km / Grenzingen 0,5 km  
Vorhanden: 1 Volksfch, 1 NS.-Kindergarten

**Grenzmühle**, Ortsteil, Gem Gogolin, Kr Groß Strehlitz,  
P Oberwisch über Gogolin / 10 Ew, 2 H  
NSDAP: OG Gogolin-Bercholdsdorf, Krsltg Groß Strehlitz  
PerJ, Güt Gogolin 3,9 km / Gogolin 2,9 km /  
NN 167 m

**Grenzmühle**, Ortsteil, Gem Klein Peterwitz, Kr Ratibor,  
P Klein Peterwitz / 14 Ew, 3 H  
NSDAP: OG Kranstädt, Krsltg Ratibor  
PerJ Kranstädt 3,5 km, Güt Kranstädt 4 km / Klein  
Peterwitz 1 km

**Grenzthal**, Gem. Kr Neisse, 30 km, P Patzschau OS  
1184 Ew, 334 H, 1304,08 ha, 7 GR, BM Ernst Kubon,  
Patzschau 348  
NSDAP: OG Grenzthal, Krsltg Neisse  
GR, ZW, LG, ARB, VerfW, LKA Neisse / Rgbz, VerfoW  
Doppel / ARB Neisse, R Patzschau / AG, StW Patzschau /  
SchG, Gend Grenzthal / PerJ, Güt Patzschau OS 4,4 km /  
Grenzthal  
Vorhanden: 1 Volksfch / NN 430 m

**Grenzweise**, Ortsteil, Gem Neudorf, Kr Rosenberg OS,  
P Grenzweise / 208 Ew, 63 H  
NSDAP: OG Neudorf, Krsltg Rosenberg  
PerJ, Güt Grenzweise / Landsberg OS 6 km

**Greuzwinkel**, Ortsteil, Gem Ostenwalde, Kr Lublinitz, P Rosen-  
berg / 46 Ew, 10 H  
NSDAP: OG Teichwalde, Krsltg Lublinitz  
PerJ, Güt Teichwalde 13,8 km

**Gröbnig**, Gem. Kr Leobischütz, 3 km, P Gröbnig  
1797 Ew, 478 H, 1716 ha, 6 GR, BM Gustav Ringel,  
Gröbnig  
NSDAP: OG Gröbnig, Krsltg Leobischütz  
GR, ZW, AG, VerfW, LKA Leobischütz / Rgbz Doppel /  
ARB Neustadt OS, R Leobischütz / LG, ARB, VerfoW  
Ratibor / StW, SchG, Gend Gröbnig / PerJ, Güt  
Leobischütz 4 km / Gröbnig (Ortsmitte)  
Vorhanden: EL, R, 1 Volksfch, Gärtnereien, M, Brauerei  
und Mälzerei

**Grodischt**, Gem, Amtsbz Tierlichko, Kr Teschen, 9 km,  
P Hnojnit  
816 Ew, 200 H, 630 ha, BM Adolf Aukutsch, Do-  
maslowitz 3  
NSDAP: OG Grodischt, Krsltg Teschen  
GR, ARB, ZW, LG, ARB, VerfW, StW, MOK  
Teschen / Rgbz, VerfoW Rattowitz / SchG Grodischt / AR,  
Gend Ober Tierlichko / PerJ, Güt Teschen 9 km /  
Ober Tierlichko 5 km  
Vorhanden: EL, 1 Volksfch / NN 424 m

**Grodzow**, Dorf, Amtsbz Lagischa, Kr Bendzin, P Bendzin /  
826 Ew, 276 H,  
NSDAP: OG Lagischa, Krsltg Bendzin  
PerJ Bendzin 8 km, Güt Bendzin 9,5 km / Lagischa  
8 km / NN 250 m

**Grodziec**, Amtsbz, Kr Bendzin, 4 km, P Grodziec über  
Bendzin OS, mit Ortsteilen Boleradz, Jazowe  
10 330 Ew, 3160 H, 1498 ha, AR Ernst Dultz,  
Grodziec 719 54  
NSDAP: OG Grodzietz, Krsltg Bendzin  
GR, ZW, AG, VerfW Bendzin / Rgbz, ARB, VerfoW  
Rattowitz / ARB Sosnowitz, R Bendzin / AR, SchG, Pol  
Grodziec / MOK Sosnowitz, R Bendzin / PerJ, Güt  
Bendzin 6 km / Grodziec (Ortsmitte)  
Vorhanden: R, 3 Volksfch / NN 320 m

**Grodzieh**, Gem. Kr Bielitz, 16 km, P Grodzieh  
850 Ew, 180 H, 963 ha, BM Dr. Otto Zeit  
NSDAP: OG Grodzietz, Krsltg Bielitz  
GR, ARB, ZW, LG, ARB, VerfW, MOK Bielitz /  
Rgbz, VerfoW Rattowitz / SchG Grodzieh, Gend Ernstdorf /  
PerJ, Güt Grodzieh 2 km  
Vorhanden: 1 Volksfch

**Grodzisko**, Gem, Amtsbz Zator, Kr Bielitz, 55 km, P Zator  
356 Ew, 94 H, 195 ha  
NSDAP: OG Gieraltowitz, Krsltg Bielitz  
GR, LG, ARB, VerfW, MOK Bielitz / Rgbz, VerfoW  
Rattowitz / ARB Bielitz, R Aufschwisch / ZW Wadowitz /  
AG, SchG, Gend Zator / PerJ, Güt Zator 5,5 km,  
Sprytkowice 4 km  
Vorhanden: 1 Volksfch / NN 326 m

**Grodzisko**, Dorf, Amtsbz Czarny-Las, Kr Blachownia, P Kamyl,  
Gend Wrenczka / 698 Ew, 146 H  
NSDAP: OG Czarny-Las, Krsltg Zawiercie  
PerJ, Güt Klobud 4 km / Klobud 4 km

**Groenhoff-Höhe**, Segelfliegerlager, Dramatal-West, Gem  
Dramatal, Kr Beuthen-Larnowitz, P Dramatal-West über  
Beuthen OS  
NSDAP: OG Dramatal, Krsltg Beuthen OS  
PerJ, Güt Dramatal-West, 1 km / Dramatal-West  
1 km / NN 265 m

**Grojec**, Dorf, EGem Alwernia, Kr Chrzanow, P Alwernia /  
1162 Ew, 250 H  
NSDAP: OG Alwernia, Krsltg Chrzanow  
PerJ, Güt Regulice 3,5 km / Chrzanow 17 km

**Grojek**, Gem. Kr Bielitz, 37 km, P Grojek über Aufschwisch  
1494 Ew, 293 H, 1300 ha, BM Hans Windler  
NSDAP: OG Polanka WK, Krsltg Bielitz  
GR, ZW, LG, ARB, VerfW, Gend, MOK Bielitz / Rgbz,  
VerfoW Rattowitz / ARB Bielitz, R Aufschwisch / AG Auf-  
schwisch / SchG Grojek / PerJ, Güt Aufschwisch 7 km /  
Ofiet 3 km  
Vorhanden: 1 Volksfch / NN 270 m

**Grojek**, Ortsteil, Gem Boronow, Kr Lublinitz, P Boronow /  
178 Ew, 44 H  
NSDAP: OG Boronow, Krsltg Lublinitz  
PerJ, Güt Boronow 4,5 km / Boronow 4 km

**Gromiec**, Dorf, EGem Chelmei, Kr Chrzanow, P Bobref,  
Kr Chrzanow / 1127 Ew, 307 H  
NSDAP: OG Chrzanow, Krsltg Chrzanow  
PerJ, Güt Dwory bei Aufschwisch 1 km / NN 252 m

**Großhewig**, Gem, Kr Oppeln, 5 km, P Großhewig  
3791 Ew, 1005 H, 1082,41 ha, 6 GR, 2 Bg, BM Leo  
Kernbach, OG Oppeln 3034 und 3064  
NSDAP: OG Groschwitz, Krsltg Oppeln  
GR, Rgbz, Arbz, JZ, LG, AG, Arbz, Berfz, Berfz, Berfz,  
LKA, MOK Oppeln / StA, SchG Pol Großhewig /  
Perf, Güte Großhewig 0,9 km  
Vorhanden: Arh, El, W, 4 Volksch / NN 160 m C

**Groß-Blumenau**, Gem, Kr Kreuzburg DS, 20 km, P Groß-  
Blumenau über Konstadt DS  
327 Ew, 67 H, 739 ha, 6 GR, BM E. Scholz, OG Kon-  
stadt 103  
NSDAP: OG Oberweiden, Krsltg Kreuzburg  
GR, Arbz, JZ, Arbz, Berfz, LKA Kreuzburg / Rgbz,  
LG, Berfz Oppeln / AG Konstadt / StA Niederweiden /  
SchG Groß-Blumenau / Gend Emmenau / Perf, Güte  
Konstadt 7 km / Groß-Blumenau  
Vorhanden: El, 1 Volksch / NN 185 m

**Groß Briesen**, Gem, Kr Grottkau, 14 km, P Groß Briesen  
über Grottkau  
476 Ew, 108 H, 803 ha, 6 GR, BM Arndt,  
OG Schwarzengrund 20 (öffentlich)  
NSDAP: OG Hennesdorf, Krsltg Grottkau  
GR, JZ, AG, Berfz, LKA, MOK Grottkau / Rgbz,  
Berfz Oppeln / Arbz Neisse, N Grottkau / LG Briege /  
Arbz Neisse / StA Friedewalde / SchG Groß Briesen /  
Gend Hennesdorf / Perf, Güte Friedewalde 5 km, Güte  
Fallenau 8 km / Schwarzengrund 5 km  
Vorhanden: 1 Volksch, 1 ländliche Mädchenfortbildungsch

**Groß-Chelm**, Gem, Kr Pleß, 25 km, P Groß-Chelm, mit  
Ortsteilen: Blendow, Klein Chelm, Gamroth und Podluz  
3500 Ew, 900 H, 1250 ha, 8 GR, BM Max Pöjner,  
OG Groß-Chelm  
NSDAP: OG Groß-Chelm, Krsltg Pleß  
GR, JZ, Berfz, LKA Pleß / Rgbz, LG, Berfz Ratto-  
wik / Arbz Pleß, N Alt Berun / AG Myslowitz / Arbz  
Gierow / StA, SchG, Gend Groß-Chelm / Perf, Güte  
Groß-Chelm 1 km / Groß-Chelm 0,2 km  
Vorhanden: 1 Volksch C

**Groß-Darkowik**, Gem, Kr Ratibor, 22 km, P Groß-Darkowik  
über Ratibor  
1023 Ew, 266 H, 514 ha, BM Franz Koch, OG Groß-  
Darkowik (öffentlich)  
NSDAP: OG Groß-Darkowik, Krsltg Ratibor  
GR, LG, Arbz, Berfz, Berfz, LKA Ratibor / Rgbz  
Oppeln / Arbz Ratibor, N Hultschin / JZ, AG, Gend  
Hultschin / StA Haafsch / SchG Groß-Darkowik / Perf,  
Güte Hultschin 0,5 km / Haafsch 2 km  
Vorhanden: 1 Volksch / NN 245 m

**Groß-Deutschen**, Gem, Kr Kreuzburg DS, 21 km, P Ober-  
weiden  
208 Ew, 57 H, 435 ha, 5 GR, BM Karl Janik, OG Groß-  
Deutschen 104 (öffentlich)  
NSDAP: OG Oberweiden, Krsltg Kreuzburg  
GR, Arbz, JZ, Arbz, Berfz, LKA Kreuzburg DS /  
Rgbz, LG, Berfz Oppeln / AG Konstadt / StA, Gend  
Oberweiden / SchG Groß-Deutschen / Perf, Güte Ober-  
weiden 5 km  
Vorhanden: El, 1 Volksch

**Groß Dombrowa**, J, Gem Woischnik, Kr Lublinitz, P Woisch-  
nik / 15 Ew, 4 H  
NSDAP: OG Woischnik, Krsltg Lublinitz  
Perf, Güte Woischnik 9 km / Woischnik 9 km

**Groß Dombrowa (Groß-Eichenau)**, Ortsteil, Gem Woischnik,  
Kr Lublinitz, P Woischnik / 19 Ew, 5 H  
NSDAP: OG Woischnik, Krsltg Lublinitz  
Perf, Güte Woischnik 9 km / Woischnik 9 km

**Groß Dombrowka**, Gem, Kr Tarnowitz, 22 km, P Groß Dom-  
browka, mit Ortschaften: Kolonie, Gartenkolonie, Dolkentkolonie,  
Kreiswasserwerk Rosalengrube, Erzgrube Kramersglück,  
Reichsmühle, Maximilianhacht  
6668 Ew, 1735 H, 897 ha, 6 GR, BM Dpara, OG Groß  
Dombrowka 53176  
NSDAP: OG Groß Dombrowka, Krsltg Tarnowitz  
GR, JZ, AG, Berfz, MOK Tarnowitz / Rgbz Rattowik /  
Arbz Beuthen DS, N Scharley-Deutsch-Pietar / LG, Arbz  
Beuthen / Berfz Gleiwitz / StA, SchG Groß Dombrowka /  
Pol Birkenhain / Perf, Güte Groß Dombrowka 0,5 km, Güte  
Birkenhain 3 km / Groß Dombrowka  
Vorhanden: W, 1 Volksch / NN 280 m B

**Groß Dronowik**, Gem, Kr Lublinitz, 9,7 km, P Sodom, mit  
Ortsteil Harbultowik  
757 Ew, 189 H, 1488 ha, 6 GR, BM Bernhard Sowa,  
OG Ruchanowik (öffentlich)  
NSDAP: OG Groß Dronowik, Krsltg Lublinitz

GR, Arbz, JZ, AG, Berfz, LKA Lublinitz / Rgbz, LG,  
Arbz Oppeln / Berfz Rattowik / StA Hadra / SchG  
Groß Dronowik / Gend Ruchanowik / Perf, Güte Liffau  
5 km / Sodom 5 km  
Vorhanden: 1 Volksch

**Groß Dubensko**, Gem, Kr Rybnik, 15 km, P Czermionka, mit  
Ortsteil Gut  
1572 Ew, 408 H, 931 ha, BM Johann Reiß, OG Czer-  
mionka 39  
NSDAP: OG Dubensko, Krsltg Rybnik  
GR, JZ, AG, Arbz, Berfz, LKA Rybnik / Rgbz, Berfz  
Rattowik / Arbz Rybnik, N Schgglowik / LG Ratibor /  
StA Czermionka / SchG Groß Dubensko / Gend Czuchow /  
Perf, Güte Czermionka 5 km / Czermionka 5 km  
Vorhanden: 2 Volksch

**Großfelde**, Ortsteil, Gem Poppelau, Kr Oppeln, P Großfelde  
über Poppelau, Kr Oppeln / 132 Ew, 38 H  
NSDAP: OG Poppelau, Krsltg Oppeln  
Perf, Güte Poppelau 5 km / Schurgast 9 km /  
NN 140 m

**Großgiesmannsdorf**, Gem, Kr Neisse, 6 km, P Großgies-  
mannsdorf DS  
1202 Ew, 352 H, 534 ha, 8 GR, BM Josef Schön,  
OG Großgiesmannsdorf 21  
NSDAP: OG Glumpenau, Krsltg Neisse  
GR, Arbz, JZ, LG, AG, Berfz, LKA Neisse /  
Rgbz, Berfz Oppeln / StA, SchG, Gend Großgiesmanns-  
dorf / Perf, Güte Großgiesmannsdorf 1 km / Groß-  
giesmannsdorf  
Vorhanden: El, 1 Volksch, Spiritusbrennerei, Brauerei,  
Seifefabrik, Ziegelei, Gärtnerei

**Großgiesmannsdorf-Bahnhof**, Gem Glumpenau, Kr Neisse,  
P Großgiesmannsdorf-Bahnhof über Neisse / 59 Ew, 17 H  
NSDAP: OG Glumpenau, Krsltg Neisse  
Perf, Güte Großgiesmannsdorf / Großgiesmannsdorf  
0,5 km / NN 210 m

**Groß-Gorschütz**, Gem, Kr Ratibor, 22 km, P Groß-Gorschütz,  
mit Ortsteilen Dösch und Krasowik  
2129 Ew, 554 H, 717 ha, 2 GR, BM Emanuel Parma,  
OG Groß-Gorschütz 10  
NSDAP: OG Groß-Gorschütz, Krsltg Ratibor  
GR, JZ, LG, AG, Arbz, Berfz, Berfz, LKA Ratibor /  
Rgbz Oppeln / Arbz Ratibor, N Lubom / StA, SchG, Gend  
Groß-Gorschütz / Perf, Güte Belschitz 4 km / Groß-  
Gorschütz  
Vorhanden: Volksch, NSB-Kindererholungsheim, Mühle,  
Gärtnerei

**Groß-Grauden**, Gem, Kr Cosel, 24 km, P Groß-Grauden  
572 Ew, 135 H, 715 ha, 6 GR, BM Hoffmann, OG Groß-  
Grauden 02  
NSDAP: OG Groß-Grauden, Krsltg Cosel  
GR, JZ, AG, Berfz, LKA Cosel / Rgbz Oppeln / Arbz Rati-  
bor, N Gnadenfeld / LG, Arbz, Berfz Ratibor / AG,  
Gend Gnadenfeld / StA, SchG Groß-Grauden / Perf,  
Güte Mähfisch 9 km / Gnadenfeld 8 km  
Vorhanden: El, 1 Volksch / NN 230 m

**Groß Gurel**, Gem, Amtsbz Stotischau, Kr Teschen, 20 km,  
P Stotischau, mit Ortsteil Klein Gurel  
2130 Ew, 866 H, 1400 ha, BM Kurt Bauer, OG Groß  
Gurel 85  
NSDAP: OG Brenna, Krsltg Teschen  
GR, JZ, AG, Arbz, Berfz, StA, MOK Teschen / Rgbz,  
Berfz Rattowik / Arbz Teschen, N Stotischau / AG, Gend  
Stotischau / SchG Groß Gurel / Perf, Güte Stotischau 6 km /  
Mojeleit 0,5 km  
Vorhanden: Volksch, Gebietsführerschule der NS, Gau-  
schulungsbüro Butsche der NSDP / NN 365

**Groß Hoshütz**, Gem, Kr Ratibor, 28 km, P Groß Hoshütz, mit  
Gut Groß Hoshütz und Angeltahof  
1613 Ew, 388 H, 1003 ha, 7 GR, BM Eugen Stoklas,  
OG Groß Hoshütz (öffentlich)  
NSDAP: OG Groß Hoshütz, Krsltg Ratibor  
GR, LG, Arbz, Berfz, Berfz, LKA Ratibor / Rgbz  
Oppeln / Arbz Ratibor, N Hultschin / JZ, AG, Hultschin /  
StA, SchG, Gend Groß Hoshütz / Perf, Güte Groß  
Hoshütz 0,6 km / Troppau 5 km  
Vorhanden: El, 1 Volksch, Gärtnerei

**Groß Zwanowik**, Dörf, Amtsbz Opatow, Kr Blachownia DS,  
P, Gend Opatow / 1306 Ew, 180 H  
NSDAP: OG — — —, Krsltg Zawiercie  
Perf, Güte Krzeptitz 8 km / Klein Zwanowik 3 km

# Groß Karlshöh — Groß Rauden

**Groß Karlshöh**, Gem, Ar Grottkau, 24 km, P Groß Karlshöh über Ottmachau  
424 Ew, 113 H, 226,25 ha, 6 GR, WM Josef Züttner,  
Groß Karlshöh (öffentlich)  
NSDAP: OG Groß Karlshöh, Krsltg Grottkau  
AR, Verfil, LKA, WDA Grottkau / Rgbz, Verfol Dppeln /  
ArbW Reiffe, R Ottmachau / StW, LG, ArbG Reiffe / AG  
Ottmachau / StW Klobebach / SchG, Gend Groß Karlshöh /  
Perf, Gut Klobebach 1,5 km / Perf, Gut Groß Karlshöh  
Vorhanden: El, B, 1 Volksch, 1 ländl. Berufsch / NN 285 m

**Groß Kochen**, Gem, Ar Oppeln, 15 km, P Turawa OS  
470 Ew, 135 H, 341,27 ha, 6 GR, WM Theodor Golla,  
Königshuld 76  
NSDAP: OG Turawa, Krsltg Oppeln  
AR, Rgbz, ArbW, StW, LG, ArbG, Verfil, Verfol,  
LKA, WDA Oppeln StW, Gend Turawa / SchG Groß  
Kochen / Perf, Gut Klein Kochen 2 km / Perf, Gut Klein  
Kochen 2 km  
Vorhanden: El, Volksch / 168 m

**Groß-Kuntzsch**, Gem, Amtsbz Seibersdorf, Ar Teschen, 10 km,  
P Groß-Kuntzsch, mit Dom und Ortsteil Rudnit  
2152 Ew, 325 H, 1853 ha, WM: Amtskommissar Karl  
Thomann in Seibersdorf  
NSDAP: OG Groß Kuntzsch, Krsltg Teschen  
AR, StW, LG, AG, ArbG, Verfil, LKA Teschen / Rgbz,  
Verfol Kattowik / ArbW Teschen, R Freikadt / AR, StW  
Seibersdorf / SchG Groß-Kuntzsch / Gend Pruchna /  
Perf, Gut Kuntzsch 3,5 km  
Vorhanden: El, 2 Volksch / NN 301 m

**Groß Kunzendorf**, Gem, Ar Reiffe, 18 km, P Groß Kunzendorf  
1039 Ew, 281 H, 612,69 ha, 8 GR, WM Josef Adolf II,  
Groß Kunzendorf 26  
NSDAP: OG Groß Kunzendorf, Krsltg Neisse  
AR, ArbW, StW, LG, ArbG, Verfil, LKA Reiffe / Rgbz,  
Verfol Oppeln / ArbW Oppeln, R Krappitz / Verfol Gleiwitz /  
StW Essenruh / SchG Groß Kunzendorf / Gend Pruchna /  
Perf, Gut Groß Kunzendorf 0,6 km  
Vorhanden: El, 1 Volksch

**Groß Lagiewnit**, Gem, Ar Lublinitz, 9,8 km, P Pawonkau  
671 Ew, 120 H, 1038 ha, 6 GR, WM Johann Randora,  
Pawonkau 15 (öffentlich)  
NSDAP: OG Pawonkau, Krsltg Lublinitz  
AR, ArbW, StW, LG, Verfil, LKA Lublinitz / Rgbz, LG,  
ArbG Oppeln / Verfol Kattowik / StW, SchG Groß  
Lagiewnit / Gend Pawonkau / Perf, Gut Pawonkau  
2,5 km / Perf, Gut Pawonkau  
Vorhanden: 1 Volksch

**Groß Libiaz**, Dorf, ESem Klein Libiaz, Ar Chrzanow,  
P Libiaz / 1715 Ew, 429 H  
NSDAP: OG Chrzanow, Krsltg Chrzanow  
Perf, Gut Libiaz 1,5 km / Perf, Gut Libiaz 1 km / NN 230 m

**Groß Mahlendorf**, Gem, Ar Falkenberg OS, 11 km, P Rams-  
dorf-Land, mit W Schaffenberg und Schleifische Arbeiter-  
Kolonie Hohenhof  
516 Ew, 118 H, 906 ha, 3 GR, WM Wilhelm Schwoh,  
Gräben 15  
NSDAP: OG Bielitz, Krsltg Falkenberg  
AR, StW, AG, Verfil, LKA Falkenberg / Rgbz, ArbG,  
Verfol Oppeln / ArbW Oppeln, R Falkenberg OS / LG  
Reiffe / StW Bielitz / SchG Groß Mahlendorf / Gend  
Gräben / Perf, Gut Ramsdorf 9 km / Perf, Gut Mahlen-  
dorf  
Vorhanden: El, 1 Volksch

**Groß Mangersdorf**, Gem, Ar Falkenberg OS, 7 km, P Falken-  
berg OS-Land  
510 Ew, 122 H, 712 ha, 6 GR, WM Wilhelm Langner,  
Graafe OS 26 (öffentlich)  
NSDAP: OG Graafe, Krsltg Falkenberg  
AR, StW, AG, Verfil, LKA Falkenberg OS / Rgbz, ArbG,  
Verfol Oppeln / ArbW Oppeln, R Falkenberg OS / LG  
Reiffe / StW Graafe OS / SchG Groß Mangersdorf / Gend  
Straßendorf / Perf, Gut Schiedlau, Ar Falkenberg OS,  
3,5 km / Perf, Gut Groß Mangersdorf

**Groß Maßdorf**, Gem, Ar Groß Strehlitz, 6,5 km, P Groß Maß-  
dorf über Groß Strehlitz, mit Kol Groß Maßdorf und W  
Christenhaus  
1159 Ew, 276 H, 971 ha, 6 GR, WM Hermann Langner,  
Groß Maßdorf 364  
NSDAP: OG Groß Maßdorf, Krsltg Groß Strehlitz  
AR, StW, AG, Verfil, LKA Groß Strehlitz / Rgbz, LG,  
ArbG Oppeln / ArbW Oppeln, R Groß Strehlitz / Verfol  
Gleiwitz / StW Starenheim in Groß Maßdorf / SchG,  
Gend Groß Maßdorf / Perf, Gut Groß Maßdorf 0,5 km /  
Perf, Gut Groß Maßdorf  
Vorhanden: 2 Volksch / NN 206 m

**Groß Maßdorf**, Kol, Gem Groß Maßdorf, Ar Groß Strehlitz,  
P Groß Maßdorf über Groß Strehlitz / 202 Ew, 49 H  
NSDAP: OG Groß Maßdorf, Krsltg Groß Strehlitz  
Perf, Gut Groß Maßdorf 2 km / Perf, Gut Groß Maßdorf  
2 km / NN 205 m

**Groß Neukirch**, Gem, Ar Cosel OS, 15 km, P Groß Neukirch,  
mit Ortsteil Warmenthal, Gut Niederhof, W Eberhards-  
hof, Gut Langensfeld, W Etriedenhof und W Marienhof  
2940 Ew, 797 H, 1981,58 ha, 6 GR, 3 Bg, WM Ernst  
Bramke, Groß Neukirch 127  
NSDAP: OG Groß Neukirch, Krsltg Cosel  
AR, StW, Verfil, LKA Cosel / Rgbz Oppeln / ArbW  
Ratibor, R Gnadenfeld / LG, ArbG, Verfol Ratibor / AG  
Gnadenfeld / StW, SchG, Gend Groß Neukirch / Perf,  
Gut Groß Neukirch 1 km / Perf, Gut Groß Neukirch (Ortsmitte)  
Vorhanden: El, 2 Volksch, 2 Gärtnereien / NN 215 m

**Groß Neuland**, Gem, Ar Groß Strehlitz, 10,9 km, P Gogolin  
188 Ew, 31 H, 442 ha, 5 GR, WM Bruno Bräutwa,  
Groß Neuland 495 (öffentlich)  
NSDAP: OG Elsenruh, Krsltg Groß Strehlitz  
AR, StW, AG, Verfil, LKA Groß Strehlitz / Rgbz, LG,  
ArbG Oppeln / ArbW Oppeln, R Krappitz / Verfol Gleiwitz /  
StW Essenruh / SchG Groß Neuland / Gend Feuer-  
stein / Perf, Gut Feuerstein 7 km / Perf, Gut Neuland  
(Ortsmitte)  
Vorhanden: 1 Volksch / NN 236 m

**Groß Neundorf**, Gem, Ar Reiffe, 5 km, P Groß Neundorf  
1616 Ew, 384 H, 1380 ha, 8 GR, WM Hoffmann,  
Reiffe 24 48  
NSDAP: OG Groß Neundorf, Krsltg Neisse  
AR, ArbW, StW, LG, ArbG, Verfil, LKA Reiffe /  
Rgbz, Verfol Oppeln / StW, SchG Groß Neundorf / Gend  
Bösdorf / Perf, Gut Reiffe 5 km, Gut Reiffe 5,5 km /  
Perf, Gut Reiffe 5,5 km  
Vorhanden: 1 Volksch

**Groß Nimsdorf**, Gem, Ar Cosel OS, 20 km, P Groß Nimsdorf  
über Oberglogau-Land  
762 Ew, 206 H, 815,46 ha, 6 GR, WM Johann Klemm,  
Groß Nimsdorf 47  
NSDAP: OG Grünweide, Krsltg Cosel  
AR, StW, Verfil, LKA Cosel OS / Rgbz Oppeln / ArbW  
Ratibor, R Gnadenfeld / LG, ArbG, Verfol Ratibor /  
AG Gnadenfeld / StW Grünweide OS, StW Groß Nimsdorf /  
SchG Groß Nimsdorf / Gend Kottenthal / Perf, Gut  
Oberglogau 8 km / Perf, Gut Groß Nimsdorf  
Vorhanden: El, 1 Volksch / NN 210 m

**Groß Peterwitz OS**, Gem, Ar Ratibor, 10 km, P Groß  
Peterwitz OS, mit Kol Leichenfeld  
3175 Ew, 800 H, 1447 ha, 12 GR, WM Czisch, Groß  
Peterwitz 21  
NSDAP: OG Groß Peterwitz, Krsltg Ratibor  
AR, ArbW, StW, LG, AG, ArbG, Verfil, Verfol, LKA  
Ratibor / Rgbz Oppeln / StW, SchG, Gend Groß Peter-  
witz / Perf, Gut Groß Peterwitz / Perf, Gut Peterwitz  
Vorhanden: El, Volksch, Gärtnerei / NN 208 m

**Groß-Pewel**, Gem, Amtsbz Jelesnia, Ar Saybusch, 22 km,  
P Jelesnia  
1963 Ew, 360 H, 1618 ha, WM: Jozif, AR des Amtsbz  
Jelesnia, Jelesnia 12  
NSDAP: OG Jelesnia, Krsltg Saybusch  
AR, StW, AG, Verfil, StW, Gend Saybusch / Rgbz, Verfol  
Kattowik / ArbW Bielitz, R Saybusch / LG, ArbG WDA  
Bielitz / Perf, Gut Jelesnia 5 km / NN 476 m

**Groß Pramfen OS**, Gem, Ar Neustadt OS, 7 km, P Jülg  
628 Ew, 130 H, 793,21 ha, 5 GR, 2 Bg, WM Theodor  
Czeja, Groß Pramfen OS (öffentlich)  
NSDAP: OG Zülz, Krsltg Neustadt  
AR, ArbW, StW, AG, Verfil, Gend, LKA Neustadt OS /  
Rgbz, Verfol Oppeln / LG, ArbG Reiffe / StW Klein  
Pramfen / SchG Groß Pramfen / Perf, Gut Jülg 2 km /  
Perf, Gut Jülg 1,5 km  
Vorhanden: El, 1 Volksch, 1 Kindergarten / NN 230 m

**Groß Rauden**, Gem, Ar Ratibor, 23 km, P Rauden, mit Orts-  
teilen Rennersdorf, Brandkolonie, Sandkolonie, Weißhof,  
Hufkolonie, Farmkolonie, Schacht, Alt und Neu Barrack  
2294 Ew, 635 H, 706 ha, 5 GR, WM Franz Korthen,  
Groß Rauden 32  
NSDAP: OG Groß Rauden, Krsltg Ratibor  
AR, StW, LG, AG, ArbG, Verfil, Verfol, LKA Ratibor /  
Rgbz Oppeln / ArbW Ratibor, R Ratiborhammer / StW,  
SchG, Gend Rauden / Perf, Gut Rauden Kleinbhf. 0,8 km,  
Gut Rauden Kleinbhf, Warldorf Saybithf / Perf, Gut Rauden  
0,4 km  
Vorhanden: 1 Volksch / NN 230 m



**Groß-Sarne**, Gem. Ar Falkenberg OS, 12 km, P Groß-Sarne 323 Ew, 70 H, 537 ha, 4 GR, WM Franke, & Graafe 11 (öffentlich)

NSDAP: OG Groß Sarne, Krsltg Falkenberg

GR, JM, Verfil, LKA Falkenberg OS / Rgbz, ArbG, Verjoß Dppeln / ArbG Dppeln, N Falkenberg OS / LG, Brieß / AG Romen / StM, Gend Graafe OS / SchG Groß Sarne / Perj Naußwalde 3 km, Güt Graafe 4,5 km / Straßendorf 6,5 km  
Vorhanden: El, 1 Volksch,

**Groß Schimmendorf**, Gem. Ar Dppeln, 14 km, P Groß Schimmendorf über Dppeln 712 Ew, 194 H, 790 ha, 5 GR, WM Valentin Hübner, & Prosta 47 (öffentlich)

NSDAP: OG Groß Schimmendorf, Krsltg Oppeln

GR, Rgbz, ArbG, JM, LG, AG, ArbG, Verfil, Verjoß, LKA Dppeln / StM, SchG, Gend Groß Schimmendorf / Perj Oberst 10 km, Güt Stefanshöf 12 km / Groß Schimmendorf (Ortsmitte)  
Vorhanden: El, Volksch / NN 170 m

**Groß Schnellendorf**, Gem. Ar Falkenberg OS, 25 km, P Groß Schnellendorf über Neisse, mit Kol Holzmühle 363 Ew, 74 H, 520 ha, 6 GR, WM Wilhelm Schäfers, & Groß Schnellendorf 72

NSDAP: OG Klein Schnellendorf, Krsltg Falkenberg

GR, JM, Verfil, LKA Falkenberg OS / Rgbz, Verjoß Dppeln / ArbG Dppeln, N Falkenberg OS / LG, ArbG, Neisse / AG, Gend Friedland OS / StM Klein Schnellendorf / SchG Groß Schnellendorf / Perj, Güt Steinau OS 5 km / Groß Schnellendorf (Gh) 0,3 km  
Vorhanden: El, 1 Volksch / NN 205 m

**Groß-Sopotnia**, Gem. Amtsbz Jeleśnia, Ar Sanbusch, 24 km, P Jeleśnia 1407 Ew, 314 H, 3243 ha, WM Jdgil, KA des Amtsbz Jeleśnia, & Jeleśnia 12

NSDAP: OG Jeleśnia, Krsltg Saybusch

GR, JM, AG, Verfil, StM, Gend Sanbusch / Rgbz, Verjoß Rattowik / ArbG Bielitz, N Sanbusch / LG, ArbG, LKA Bielitz / Perj, Güt Jeleśnia 12 km / NN 649 m

**Groß Stein**, Gem. Ar Groß Strehlitz, 22 km, P Groß Stein über Gogolin OS 1617 Ew, 392 H, 1260 ha, 4 GR, WM Max Stodolke, 1 Bg, & Groß Stein 108

NSDAP: OG Groß Stein, Krsltg Groß Strehlitz

GR, JM, AG, Verfil, LKA Groß Strehlitz / Rgbz, LG, ArbG Dppeln / ArbG Dppeln, N Krappitz OS / Verjoß Gleiwitz / StM, SchG, Gend Groß Stein / Perj, Güt Groß Stein 4,5 km, Tarnau 3,5 km  
Vorhanden: R, 1 Volksch / NN 200 m

**Groß Stein**, Bsh, Gem. Dittmich, Ar Groß Strehlitz, P Johannesthal / 134 Ew, 26 H

NSDAP: OG Stubendorf, Krsltg Groß Strehlitz

Perj, Güt Groß Stein / Stubendorf 4 km

**Groß Strehlitz**, Stadt, Ar Groß Strehlitz, P Groß Strehlitz, mit Trockengrund, Wiefengrund, Frankenhöfe und Pfarrkolonie 11 523 Ew, 2862 H, 3912 ha, 10 RH, WM Dr Piehko, & Groß Strehlitz 341

NSDAP: OG Groß Strehlitz-Frankenhöfe, -Mitte, -Trockengrund, -Wiefengrund, Krsltg Groß Strehlitz

GR, JM, AG, Verfil, StM, SchG, Pol, LKA Groß Strehlitz / Rgbz, LG, ArbG Dppeln / ArbG Dppeln, N Falkenberg OS / Verjoß Gleiwitz / StM, SchG, Gend Groß Strehlitz 1 km / Groß Strehlitz (5 Haltestellen)  
Vorhanden: Rrh, Gas, El, R, 4 Volksch, 1 Städtische Handelsch, 1 Städtische Mittelsch, 1 Städtische Haushaltungssch für Mädchen, 1 Oberst für Knaben, 1 Landwirtschaftliche Schule, 1 Stadtgarneret, 1 Walddab, 1 Schlachthof, 1 Stadthalle, 1 HJ-Heim / NN 235 m

**Groß Turze**, Gem. Ar Rybnik, 15 km, P Groß Turze, mit Dom Bielitzhof 1265 Ew, 344 H, 778,5 ha, WM Anton Walla, & Groß Turze 6

NSDAP: OG Turze, Krsltg Rybnik

GR, ArbG, Verfil, LKA Rybnik / Rgbz, Verjoß Rattowik / ArbG, JM Rybnik, N Loslau / AG, Gend Loslau / StM, SchG Groß Turze / Perj, Güt Groß Turze 1 km / Loslau 3 km  
Vorhanden: El, 1 Volksch

**Groß Walden**, Gem. Ar Groß Strehlitz, 12 km, P Groß Walden über Bergstadt OS-Land, mit Ortsteilen Oberhoffstraße und Lichtfortgrenze sowie Ww Oberhof 1530 Ew, 367 H, 1783 ha, 8 GR, WM Walter Wiengert, & Groß Walden (öffentlich)

NSDAP: OG Groß Walden, Krsltg Groß Strehlitz

GR, JM, Verfil, LKA, LKA Groß Strehlitz / Rgbz, LG, ArbG Dppeln / ArbG Dppeln, N Groß Strehlitz / AG, Biefhofstal / Verjoß Gleiwitz / StM, SchG, Gend Groß Walden / Perj, Güt Groß Walden 1,5 km / Groß Walden

Vorhanden: 1 Volksch, 1 HJ-Heim

**Groß Weichsel**, Gem. Ar Pleß, 10 km, P Groß Weichsel, mit Dom und Gestüt 1345 Ew, 299 H, 1294,48 ha, 4 GR, WM Paul Maciejczyk, & Groß Weichsel

NSDAP: OG Groß Weichsel, Krsltg Pleß

GR, ArbG, JM, AG, Verfil, LKA Pleß / Rgbz, Verjoß Rattowik / LG, ArbG Gleiwitz / StM, SchG, Gend Groß Weichsel / Perj, Güt Pleß 10 km / Groß Weichsel 1 km  
Vorhanden: El, 1 Volksch / NN 250 m

**Groß Zeidel**, Gem. Ar Groß Strehlitz, 18 km, P Groß Zeidel über Wofswalde, mit 3 Dachselden 1352 Ew, 331 H, 625 ha, 6 GR, WM zur Zeit i. B. Theodor Wieschollek, 2 Bg, & Wofswalde 60

NSDAP: OG Grafenweiler-Ost, Krsltg Groß Strehlitz

GR, JM, AG, Verfil, LKA Groß Strehlitz / Rgbz, LG, ArbG Dppeln / ArbG Dppeln, N Andreashütte / Verjoß Gleiwitz / StM Grafenweiler / SchG, Gend Groß Zeidel / Perj, Güt Groß Zeidel 0,7 km  
Vorhanden: 1 Volksch, 1 HJ-Heim / NN 208 m

**Groß Zoglin**, Gem. Ar Tarnowitz, 8 km, P Georgenberg, mit Ortsteil Schindroß und 3 Zmielow 778 Ew, 218 H, 293 ha, 4 GR, WM Galbas

NSDAP: OG Georgenberg, Krsltg Tarnowitz

GR, JM, AG, Verfil, LKA Tarnowitz / Rgbz, Rattowik / ArbG Beuthen OS, N Tarnowitz / LG, ArbG Beuthen OS / Verjoß Gleiwitz / StM, Pol Georgenberg / Gend Groß Zoglin / Perj, Güt Georgenberg 3 km / Groß Zoglin  
Vorhanden: El, 1 Volksch / NN 308 m

**Grötsch**, Gem. Ar Cosel OS, 22 km, P Groß Nimsdorf 272 Ew, 61 H, 429,11 ha, 6 GR, WM Franz Czerner, & Oberglogau 370

NSDAP: OG Grünweide, Krsltg Cosel

GR, JM, Verfil, LKA Cosel OS / Rgbz Dppeln / ArbG Rattowik, N Gnadenfeld / LG, ArbG, Verjoß Rattowik / AG Oberglogau / StM, SchG Groß Nimsdorf / Gend Roßenthal / Perj, Güt Oberglogau 9 km / Groß Nimsdorf 1,5 km  
Vorhanden: El / NN 223 m

**Grottkau**, Stadt, Ar Grottkau, P Grottkau 5047 Ew, 1329 H, 918 ha, 10 RH, WM Neugebauer, & Grottkau 181 und 182

NSDAP: OG Grottkau, Krsltg Grottkau

GR, JM, AG, Verfil, StM, SchG, Gend, LKA, LKA Grottkau / Rgbz, Verjoß Dppeln / ArbG Neisse, N Grottkau / LG Brieß / ArbG Neisse / Perj, Güt Grottkau 0,6 km / Grottkau 0,3 km  
Vorhanden: Rrh, G, El, R, Volksch, Mittelsch, Bezirksberufsch / NN 175 m

**Grüben**, Gem. Ar Falkenberg OS, 9 km, P Grüben über Lamsdorf-Land, mit Gut Grüben und Ww Elguth Grüben 778 Ew, 223 H, 2350 ha, 6 GR, WM Paul Pöhler, & Grüben 201

NSDAP: OG Grüben, Krsltg Falkenberg

GR, JM, AG, Verfil, LKA Falkenberg OS / Rgbz, Verjoß Dppeln / ArbG Dppeln, N Falkenberg OS / LG, ArbG, Neisse / StM, SchG, Gend Grüben OS / Perj, Güt Lamsdorf 8 km / Grüben OS  
Vorhanden: El, 1 Volksch, 1 Schwesternstation

**Grudla**, Kol. EGem Młodowice, Ar Zawiercie, P Zawiercie / 72 Ew, 17 H

NSDAP: OG Zawiercie, Krsltg Zawiercie

Perj, Güt Mysłow 3 km / Mysłow 300 m

**Grudet**, Gem. Ar Teschen, 20 km, P Jablunkau II 1203 Ew, 297 H, 982,56 ha, WM Paul Grudet

NSDAP: OG Millikau, Krsltg Teschen

GR, JM, LG, ArbG, Verfil, StM, LKA Teschen / Rgbz, Verjoß Rattowik / ArbG Teschen, N Jablunkau / AG Jablunkau / SchG Grudet / Gend Naspi / Perj Grudet / Güt Jablunkau 5 km / Jablunkau 2 4 km  
Vorhanden: 1 Volksch / NN 450 m

**Gruden**, Gem. Ar Dppeln, 5 km, P Gruden über Dppeln, mit Forstamt Gruden 2190 Ew, 524 H, 366 ha, 6 GR, WM Ernst Jrmeler, & Dppeln 3691 (öffentlich)

NSDAP: OG Gruden, Krsltg Oppeln

GR, Rgbz, ArbG, JM, LG, AG, ArbG, Verfil, Verjoß, LKA Dppeln / StM, SchG, Gend Gruden / Perj Dppeln, Großhönig je 4,5 km, Güt Dppeln 4,5 km / Gruden  
Vorhanden: El, Volksch, MS-Rindergarten, Staatliche Forstmeisterei / NN 150 m

## Grünau — Gumpertsdorf

**Grünau**, Gem, Kr Neisse, 7,5 km, P Grünau, Neisse-Land, mit Ortsteil Nohhof  
400 Ew, 97 H, 681,56 ha, 5 GR, WM Alfons Leicher, 2 Köpfernig 25 (öffentlich)  
NSDAP: OG Mohrau, Krsltg Neisse  
GR, ARB, FA, AG, ARB, Berfl, LKA Neisse / Rgbz, Berfl, Dppeln / StA, SchG Grünau, Kr Neisse / Gend Köpfernig, Kr Neisse / 4 Pers, Köpfernig, Kr Neisse, 2 km, Gut Neisse 8 km / 4 Grünau (Ortsmitte)  
Vorhanden: El, Volksch, Gärtnerei, Molkerei / NN 200 m

**Grünberg**, Ortsteil, Gem Brünne, Kr Oppeln, P Brünne über Oppeln  
NSDAP: OG Brünne, Krsltg Oppeln  
4 Pers, Gut Döbern-Kupp und Klosterbrüd je 11 km / Brünne 1,5 km / NN 160 m

**Grünfließ DS**, Gem, Kr Neisse, 14,5 km, P Grünfließ DS über Ramsdorf DS, mit Gut Grünfließ  
572 Ew, 146 H, 829 ha, 5 GR, WM Franz Böhm, 2 Grünfließ DS (öffentlich)  
NSDAP: OG Nieder Hermsdorf, Krsltg Neisse  
GR, ARB, FA, AG, ARB, Berfl, LKA Neisse / Rgbz, Berfl, Dppeln / StA, SchG Grünfließ DS / Gend Nieder Hermsdorf / 4 Pers, Gut Nieder Hermsdorf 7 km / 4 Rothaus 2,5 km  
Vorhanden: El, 1 Volksch, 1 Gärtnerei

**Grünheide DS**, Gem, Kr Groß Strehlitz, 7 km, P Grünheide über Bischofstal  
670 Ew, 154 H, 628 ha, 4 GR, WM Theodor Jofiel, 2 Groß Strehlitz 458 (öffentlich)  
NSDAP: OG Jarischau, Krsltg Groß Strehlitz  
GR, FA, AG, Berfl, LKA Groß-Strehlitz / Rgbz, AG, ARB, Dppeln / ARB, Dppeln, N Groß Strehlitz / Berfl, Gleiwitz / StA Quellengrund / SchG Grünheide / Gend Jarischau / 4 Pers, Gut Groß Strehlitz 7,5 km / 4 Grünheide 0,5 km  
Vorhanden: 1 Volksch / NN 213 m

**Grünruh**, Gem, Kr Rosenberg DS, 16 km, P Grünruh über Rosenberg DS, mit Ortsteilen Grenzau, Ausbauten, Halden, Alt Halden, Schwedendamm Neu Karmen, Bogenau, Urkendorf, Blochhaus, Birkenau, Fichtenau und Windenau  
2989 Ew, 627 H, 4753,43 ha, 8 GR, WM Adolf Krause, 2 Grünruh 34  
NSDAP: OG Grünruh, Krsltg Rosenberg  
GR, FA, AG, Berfl, LKA Rosenberg DS / Rgbz, AG, Berfl, Dppeln / ARB, Kreuzburg DS, N Rosenberg DS / ARB, Kreuzburg DS / StA, SchG, Gend Grünruh / 4 Pers, Gut Rosenberg DS 16 km / 4 Grünruh  
Vorhanden: El, 4 Volksch, je 4 ländliche Berufsschulen für Knaben u. Mädchen, 2 NSB-Kindergrärten / NN 235 m

**Grünruh-Ausbauten**, Ortsteil, Gem Grünruh, Kr Rosenberg DS, P Grünruh über Rosenberg DS / 68 Ew, 15 H  
NSDAP: OG Grünruh, Krsltg Rosenberg  
4 Pers, Gut Rosenberg DS 16 km / 4 Grünruh 1,6 km / NN 230 m

**Grüntanne**, Ortsteil, Gem Simmenau, Kr Kreuzburg, P Simmenau über Konstadt DS / 10 Ew, 2 H  
NSDAP: OG Simmenau, Krsltg Kreuzburg  
4 Pers, Gut Konstadt DS 13 km / 4 Simmenau (Schloß) 2,2 km / NN 199 m

**Grünwald**, F, Gem Rottenluft, Kr Gleiwitz-Land, P Forsterei Grünwald, P Roschentin DS / 9 Ew, 1 H  
NSDAP: OG Horneck, Krsltg Gleiwitz  
4 Pers, Horneck 6 km, Gut 6,5 km / 4 Horneck 6 km / NN 305 m

**Grünwald**, Ortsteil, Gem Föhrendorf, Kr Rosenberg DS, P Föhrendorf über Rosenberg DS / 136 Ew, 42 H  
NSDAP: OG Föhrendorf, Krsltg Rosenberg  
4 Pers, Gut Föhrendorf 3,5 km / 4 Föhrendorf 2 km / NN 226 m

**Grünweide DS**, Gem, Kr Cosel DS, 18 km, P Grünweide DS über Oberglogau, mit Ortsteil Goldfuh, Zw Dlaghof  
725 Ew, 151 H, 748,12 ha, 2 GR, WM Wilh. Ziegler II, 2 Grünweide DS 26 (öffentlich)  
NSDAP: OG Grünweide, Krsltg Cosel  
GR, FA, AG, Berfl, LKA Cosel DS / Rgbz, Dppeln / ARB, Ratibor, N Gnadenfeld / AG, ARB, Berfl, Ratibor / StA Grünweide DS, StA Groß Nimsdorf / SchG Grünweide DS / Gend Groß Nimsdorf / 4 Pers, Gut Hartenau 6 km / 4 Grünweide DS  
Vorhanden: 1 Volksch / NN 214 m

**Grünwiese DS**, Gem, Kr Gleiwitz-Land, 22 km, P Grünwiese DS über Loß  
315 Ew, 69 H, 393 ha, 4 GR, WM Roman Lohaf, 2 Fichtenrode 46 (öffentlich)  
NSDAP: OG Fichtenrode, Krsltg Gleiwitz  
GR, FA, AG, ARB, Berfl, Berfl, LKA Gleiwitz / Rgbz, Ratibor / ARB, Gleiwitz, N Fischen / AG Loß / StA

Muldenau DS / SchG Grünwiese DS / Gend Fichtenrode / 4 Pers, Gut Loß 6 km / 4 Grünwiese  
Vorhanden: 1 Volksch

**Gruschkamühle**, Ortsteil, Anteil Gem Opattowitz, Kr Tarnowitz, P Friedrichshütte / 95 Ew, 32 H  
NSDAP: OG Tarnowitz-Nord, Krsltg Tarnowitz  
4 Pers, Gut Friedrichshütte bzw. Tarnowitz 4 km

**Gruschkamühle**, Ortsteil, Anteil Gem Sowitz, Kr Tarnowitz, P Tarnowitz / 52 Ew, 12 H  
NSDAP: OG Tarnowitz-Nord, Krsltg Tarnowitz  
4 Pers, Tarnowitz 3 km, Gut 3,5 km / 4 Tarnowitz 3 km

**Gruszwania**, Dorf, Amtsbz Czarny-Las, Kr Blachownia, P Ramyl, Gend Lgota / 193 Ew, 49 H  
NSDAP: OG Czarny-Las, Krsltg Zawiercie  
4 Pers, Gut Klobud 5 km / 4 Klobud 5 km

**Gruszkreiser**, Kol, Gem Belschnitz, Kr Ratibor, P Rogau über Ratibor  
NSDAP: OG Rogau, Krsltg Ratibor  
4 Pers, Gut Belschnitz 1 km / 4 Belschnitz 1 km / NN 180 m

**Grzawa**, Ortsteil, Gem Miedzna, Kr Pleß, P Miedzna / 470 Ew, 78 H  
NSDAP: OG Guhrau, Krsltg Pleß  
4 Pers, Gut Pleß 9 km / 4 Miedzna 0,8 km / NN 260 m

**Guhrau**, Gem, Kr Grottkau, 4 km, P Grottkau, mit Zw  
311 Ew, 72 H, 600 ha, 5 GR, WM Karl Kretschmer, 2 Grottkau 235  
NSDAP: OG Tharnau bei Grottkau, Krsltg Grottkau  
GR, FA, AG, Berfl, Gend, LKA, MOK Grottkau / Rgbz, Berfl, Dppeln / ARB, Neisse, N Grottkau / AG, Brieg, ARB, Neisse / StA, SchG Guhrau / 4 Pers, Gut Grottkau 4 km / 4 Grottkau 4 km  
Vorhanden: 1 Volksch

**Guhrau**, Gem, Kr Falkenberg, 6 km, P Guhrau über Falkenberg-Land, mit Kol Klein Guhrau  
346 Ew, 95 H, 360 ha, 6 GR, WM Jenich, 2 Guhrau (öffentlich)  
NSDAP: OG Mullwitz, Krsltg Falkenberg  
GR, FA, AG, Berfl, LKA Falkenberg / Rgbz, Berfl, Dppeln / ARB, Dppeln, N Falkenberg / AG, ARB, Neisse / StA, SchG Guhrau / Gend Graase / 4 Pers, Gut Graase 2 km / 4 SchG Guhrau 4 km  
Vorhanden: 1 Volksch

**Guhrau**, Gem, Kr Pleß, 12 km, P Guhrau über Pleß, mit Kol Zawadka  
1288 Ew, 266 H, 996 ha, WM Dr. Kurt Kranczoch, 2 Guhrau (öffentlich)  
NSDAP: OG Guhrau, Krsltg Pleß  
GR, ARB, FA, AG, Berfl, LKA Pleß / Rgbz, Berfl, Ratibor / AG, ARB, Gleiwitz / StA, SchG Guhrau / Gend Miedza / 4 Pers, Gut Jawischowitz, Kr Pleß, 2 km / 4 Guhrau (Ortsmitte)  
Vorhanden: 2 Volksch, 1 Haushaltungs- und Kleinfinderschule, 2 Restgüter / NN 254 m

**Gührau**, Gem, Kr Grottkau, 11 km, P Gührau, Grottkau-Land  
200 Ew, 426 H, 4 GR, WM Ernst Strenzke, 2 Gührau (öffentlich)  
NSDAP: OG Striegendorf, Krsltg Grottkau  
GR, FA, AG, Berfl, Berfl, LKA, MOK Grottkau / Rgbz, Dppeln / ARB, Neisse, N Grottkau / AG, Brieg / ARB, Neisse / StA Striegendorf / SchG Würben / Gend Giersdorf / 4 Pers, Gut Rosen, Kr Strehlen, 3 km  
Vorhanden: Dominium

**Gulbau**, Ortsteil, Gem Krasna, Kr Teschen, P Teschen / 156 Ew, 42 H  
NSDAP: OG Gumna, Krsltg Teschen  
4 Pers, Mönichshof 2 km, Gut Teschen-Ost 4 km / 4 Gulbau 0,75 km / NN 350 m

**Gumna**, Gem, Kr Teschen, 8,5 km, P Teschen  
270 Ew, 54 H, 105 ha, WM Johann Siostrzonek, 2 Teschen 1185  
NSDAP: OG Gumna, Krsltg Teschen  
GR, ARB, FA, AG, ARB, Berfl, StA, MOK Teschen / Rgbz, Berfl, Ratibor / SchG Gumna / Gend Ograbon / 2 Pers, Gut Teschen-Ost 7 km / 4 Gumna-Berg 0,75 km  
Vorhanden: El, 1 Volksch / NN 310 m

**Gumpertsdorf**, Gem, Kr Oppeln, 9 km, P Gumpertsdorf über Oppeln  
2154 Ew, 526 H, 850 ha, 6 GR, WM Stanislaus Klisch, 2 Gumpertsdorf 17  
NSDAP: OG Gumpertsdorf, Krsltg Oppeln  
GR, Rgbz, ARB, FA, AG, ARB, Berfl, Berfl, LKA, MOK Oppeln / StA, SchG, Gend Gumpertsdorf / 4 Pers, Gut Gumpertsdorf 0,5 km  
Vorhanden: Volksch / NN 170 m

**Gurfau**, Gem. Kr Pleß, 21 km, P Neuberun  
417 Ew, 96 H, 216,60 ha, 4 GR, WM Johann Saternus,  
Neuberun  
NSDAP: OG Groß Chelm, Krsltg Pleß  
GR, PL, AG, VerfW, LKA Pleß / Rgbz, VerjW, Kattowik /  
ArbW Pleß, N Alt Berun / AG, ArbG Gleiwitz / StW,  
Gend Bendzin / SchG Gurfau / PerJ, Gut Groß Chelm  
4 km / Sciern 2 km  
Vorhanden: 1 Volksh

**Gusenau**, Ortsteil, Gem Nassadel, Kr Kreuzburg DS,  
P Nassadel Kreuzburg-Land / 135 Ew, 40 H  
NSDAP: OG Nassadel, Krsltg Kreuzburg  
PerJ, Gut Pitschen 11 km / Kirch Linden 6 km /  
NN 200 m

**Gustavshain**, Ortsteil, Gem Zielonna, Kr Lublinitz, P Boisch-  
nit DS / 44 Ew, 7 H  
NSDAP: OG Weischnik, Krsltg Lublinitz  
PerJ, Gut Stahlhammer DS 11,5 km / Miottel  
6 km, Weischnit 9 km / NN 292 m

**Gutenfang**, ZH, Kr Grottkau, wird nicht getrennt geführt, liegt  
in der Gem Wingenberg  
NSDAP: OG Schwarzengrund, Krsltg Grottkau

**Gutenquell**, Gem. Kr Gleiwitz-Land, 15 km, P Gutenquell  
über Gleiwitz 2, mit Ortsteil Wiegelschhof  
378 Ew, 99 H, 454,40 ha, 4 GR, WM Richard Czempiel,  
Gutenquell (öffentlich)  
NSDAP: OG Gutenquell, Krsltg Gleiwitz  
GR, AG, ArbG, VerfW, VerjW, LKA Gleiwitz / Rgbz  
Kattowik / ArbW Gleiwitz, N Peistretscham / PL Gleiwitz-  
Land / AG Peistretscham / StW, Gend Dramastein / SchG  
Gutenquell / PerJ Peistretscham, Schafanau, Drama-  
stein je 6 km, Gut Peistretscham 6 km / Gutenquell,  
Böhlungen 2,5 km  
Vorhanden: 1 Volksh

**Gutlieben**, Hof, Gem Holderfelde, Kr Cosel, P Gutlieben über  
Hendebred DS / 85 Ew, 21 H  
NSDAP: OG Rosengrund, Krsltg Cosel  
PerJ, Gut Holderfelde 1 km / Groß Neufirch 5 km /  
NN 230 m

**Guttentag**, Stadt, Kr Lublinitz, 19,2 km, P Guttentag, mit  
Ortsteil Wiefengrund  
4252 Ew, 1119 H, 1950,48 ha, 8 GR, 2 BG, WM Wil-  
helm Kulpot, Guttentag 266 Stadtverwaltung (Rathaus),  
204 Bürgermeisterwohnung  
NSDAP: OG Guttentag, Krsltg Lublinitz  
GR, VerfW, LKA Lublinitz / Rgbz, AG, ArbG, VerjW  
Doppeln / ArbW Kreuzburg, N Guttentag / PL, AG, StW,  
SchG, Gend Guttentag / PerJ, Gut Guttentag 0,6 km /  
Guttentag  
Vorhanden: Arh, G, M, El, Gemeinschaftsch mit an-  
gegliederter gehobener Abteilung / NN 233 m

**Guttwik**, Ortsteil, Gem. Behau, Kr Neisse, P Behau,  
Kr Neisse / 42 Ew, 8 H  
NSDAP: OG Behau, Krsltg Neisse  
PerJ, Gut Stephansdorf 5 km / Guttwik / NN 240 m

**Gutty**, Gem, Amtsbz Trzyniech-Land, Kr Teschen, 12 km,  
P Trzyniech  
850 Ew, 216 H, 941 ha, WM Rudi  
NSDAP: OG Oldrzychowitz, Krsltg Teschen  
GR, ArbW, PL, AG, ArbG, VerfW, LKA, WDA  
Teschen / Rgbz, VerjW, Kattowik / StW Landrat in Teschen /  
SchG Gutty / Gend Oldrzychowitz / PerJ, Gut Trzyniech  
6 km  
Vorhanden: 2 Volksh / NN 380 m

**Gzichow**, Ortsteil, Dorf Glazowka, Gem Rositno-Eglachecie,  
Siz Lasy, Kr Zawiercie, P Lasy  
NSDAP: OG Lasy, Krsltg Zawiercie



**Haatsch**, Gem. Kr Ratibor, 20 km, P Haatsch über Ratibor,  
mit Gut Karlshof, ZH Karlshof  
1944 Ew, 468 H, 1511,81 ha, 5 GR, 2 BG, WM Alois  
Placzek, Haatsch 5 (künftig: Kreuzenort 57)  
NSDAP: OG Haatsch, Krsltg Ratibor  
GR, AG, ArbG, VerfW, VerjW, LKA Ratibor / Rgbz  
Doppeln / ArbW Ratibor, N Hultschin / PL, AG Hultschin /  
StW, SchG, Gend Haatsch / PerJ, Gut Ruderswald,  
Kreuzenort, Hultschin je 7 km / Haatsch 0,5 km  
Vorhanden: 2 Volksh / NN 220 m

**Habergrund**, Gem. Kr Ratibor, 18 km, P Habergrund über  
Ratibor DS, mit Ortsteil Neudorf und Gut Lindenhof  
1259 Ew, 347 H, 350 ha, 8 GR, WM Josef Hoffmann,  
Kreuzenort 48, Habergrund (öffentlich)  
NSDAP: OG Kreuzenort, Krsltg Ratibor

GR, PL, AG, ArbG, VerfW, VerjW, LKA Ratibor /  
Rgbz Doppeln / ArbW Ratibor, N Kranstädt / StW, Gend  
Kreuzenort / SchG Habergrund / PerJ, Gut Kreuzenort  
4 km / Habergrund  
Vorhanden: 2 Volksh

**Habicht**, Gem. Kr Ratibor, 15 km, P Ratibor-Land  
348 Ew, 79 H, 378,08 ha, 5 GR, WM Paul Koniechny,  
P. Krawarn 30 (öffentlich)  
NSDAP: OG Mosern, Krsltg Ratibor  
GR, ArbW, PL, AG, ArbG, VerfW, VerjW, LKA  
Ratibor / Rgbz Doppeln / StW Mosern / SchG Habicht /  
Gend Schondorf / PerJ, Gut Grenzen 5 km / Habicht  
Vorhanden: 1 Volksh, 1 Lungenheilstätte, 1 Dom /  
NN 248 m

**Habichtswald**, Revier-Försterei, Gem Alt Baudendorf,  
Kr Doppeln, wird nicht mehr getrennt geführt.

**Hadra**, Gem. Kr Lublinitz, 12,2 km, P Lissa, mit Ortsteil  
Mochalla  
603 Ew, 135 H, 440 ha, 6 GR, WM Karl Cierpfa /  
Lissa (öffentlich)  
NSDAP: OG Groß Dronowitz, Krsltg Lublinitz  
GR, ArbW, PL, AG, VerfW, LKA Lublinitz / Rgbz, AG,  
ArbG Doppeln / VerjW Kattowik / StW, SchG Hadra /  
Gend Boronow / PerJ, Gut Lissa 7 km

**Hahnvorwerk**, Gem. Kr Kohlsdorf, Kr Neustadt DS, P Hahn-  
vorwerk über Steinau DS / 88 Ew, 15 H  
NSDAP: OG Kohlsdorf, Krsltg Neustadt  
PerJ Steinau DS 2,5 km, Gut Steinau DS 3 km /  
Steinau DS 2,5 km / NN 247 m

**Halbendorf**, Gem. Kr Grottkau, 1 km, P Grottkau  
850 Ew, 221 H, 736 ha, 5 GR, WM Albert Reichelt,  
Grottkau 285  
NSDAP: OG Halbendorf, Krsltg Grottkau  
GR, PL, AG, VerfW, StW, LKA, WDA Grottkau /  
Rgbz, VerjW Doppeln / ArbW Neisse, N Grottkau / AG  
Brieg / ArbG Neisse / SchG, Gend Halbendorf / PerJ  
Grottkau 0,5 km, Gut Grottkau 0,7 km / Halbendorf  
Vorhanden: Gas, El, Volksh, Gärtnereien

**Halden**, Ortsteil, Gem Grunruh, Kr Rosenberg DS, P Grun-  
ruh über Rosenberg DS / 229 Ew, 43 H  
NSDAP: OG Grunruh, Krsltg Rosenberg  
PerJ, Gut Rosenberg DS, 17 km / Bogenau 3,5 km /  
NN 225 m

**Haldenau**, Gem. Kr Groß Strehlitz, 8 km, P Quellengrund,  
mit Ortsteilen Haldenau-Abbau und Eisenhammer  
579 Ew, 128 H, 1192 ha, 5 GR, WM Jakob Knoppel,  
Quellengrund 35  
NSDAP: OG Quellengrund, Krsltg Groß Strehlitz  
GR, PL, AG, VerfW, LKA Groß Strehlitz / Rgbz, AG,  
ArbG Doppeln / ArbW Doppeln, N Groß Strehlitz / VerjW  
Gleiwitz / StW, Gend Quellengrund / SchG Haldenau /  
PerJ, Gut Quellengrund 3 km / Groß Strehlitz 9 km  
Vorhanden: 1 Volksh, 1 HZ-Heim

**Haldenau Abbau**, Ortsteil, Gem Haldenau, Kr Groß Strehlitz,  
P Quellengrund / 3 Ew, 2 H  
NSDAP: OG Quellengrund, Krsltg Groß Strehlitz  
PerJ, Gut Quellengrund 5,5 km / Quellengrund  
5 km

**Halemba**, Gem. Kr Kattowik, 20 km, P Halemba  
4650 Ew, 1550 H, 592 ha, 6 GR, WM Pohl, 511 06  
Amt Königshütte  
NSDAP: OG Halemba, Krsltg Kattowik  
GR, Rgbz, AG, ArbG, VerfW, VerjW, LKA Katto-  
wik / ArbW Kattowik, N Friedenshütte / PL Kattowik-  
Land / StW, SchG Halemba / Gend Polizeiposten in  
Halemba / PerJ, Gut Neudorf DS 3 km / 2 Halte-  
stellen  
Vorhanden: Volkshule

**Halkow**, Dorf, Amtsbz Lipie, Kr Blachownia, P Lipie /  
66 Ew, 15 H / Gend Lipie  
NSDAP: OG Natolin, Krsltg Zawiercie  
PerJ, Gut Krzepice 14 km / Lipie 2 km

**Hannsdorf**, Gem mit Kol Hannsdorf, Kr Neisse, 5 km, P  
Hannsdorf  
124 E, 28 H, 220 ha, 5 GR, WM Josef Schneider,  
Neisse 25 40  
NSDAP: OG Groß Neundorf, Krsltg Neisse  
GR, ArbW, PL, AG, ArbG, VerfW, LKA Neisse /  
Rgbz, VerjW Doppeln / StW, SchG Groß Neundorf / Gend  
Bösdorf / PerJ, Gut Neisse 5 km / Hannsdorf /  
NN 200 m  
Vorhanden: El



## Hannsdorf — Hegerswalde

**Hannsdorf**, Kol, Gem Hannsdorf, Kr Meisse, P Hannsdorf / 37 Ew, 8 H  
NSDAP: OG Neundorf, Krsltg Neisse  
Perf, Güt Meisse 4 km / Hannsdorf 0,1 km

**Hans-Heinrichs-Fasanerie**, Stadt Pleß, Kr Pleß, P Pleß / 6 Ew, 1 H  
NSDAP: OG Pleß, Krsltg Pleß  
Perf, Güt Pleß 2,8 km / Pleß 2,2 km / NN 248 m

**Harbutowik**, Ortsteil, Gem Groß Dronowik, Kr Lublinik, P Sodow / 148 Ew, 37 H  
NSDAP: OG Groß Dronowik, Krsltg Lublinitz  
Perf, Güt Kochanowik 3 km / Sodow 3 km

**Harbutowik**, Gem, Amtsbz Stotischau, Kr Teschen, 17 km, P Stotischau  
541 Ew, 125 H, 180 ha, BM Paul Rowalla  
NSDAP: OG Harbutowitz, Krsltg Teschen  
LR, JW, LG, ArbG, BerfW, StW, DKK Teschen / Rgbz, BerfW Rattowik / ArbW Teschen, R Stotischau / LG, SchG, Gend Stotischau / Perf, Güt Stotischau 2 km / Gasthaus Divilas  
Vorhanden: Volksschule / NN 309 m

**Harmentse**, Gem, mit Gt, Amtsbz Brzejsce, Kr. Bielitz, 29 km, P Auschwiz Bfj  
417 Ew, 105 H, 449 ha, BM AR Alfred Kroll  
NSDAP: OG Brzeszcze, Krsltg Bielitz  
LR, JW, LG, ArbG, BerfW, DKK Bielitz / Rgbz, BerfW Rattowik / ArbW Bielitz, R Auschwiz / LG Auschwiz / Gend Brzejsce / Perf, Güt Auschwiz 3 km / Auschwiz Bfj 3 km  
NN 242 m

**Hartenau**, Gem, mit Bw Kleinau und Marienhof, Kr Neustadt OS, 32 km, P Hartenau  
985 Ew, 224 H, 1017,30 ha, 5 GR, BM Emil Jurzyt  
Hartenau 20 öffentlich  
NSDAP: OG Hartenau, Krsltg Neustadt  
LR, JW, BerfW, DKK, WDK Neustadt OS / Rgbz, BerfW Oppeln / ArbW Neustadt OS, R Oberglogau / LG, ArbG Meisse / LG Oberglogau / StW, SchG Hartenau / Gend Schwesterwik / Perf, Güt Hartenau 0,8 km / Hartenau  
Vorhanden: Gl, Volksschule, Dom, Mühle, Sägewerk, 2 Gärtnereien / NN 180 m

**Hartlingen**, Gem, mit Ortsteil Heidmühl und Heidland, Kr Gleiwitz-Land, 24 km, P Loß  
1455 Ew, 377 H, 688,94 ha, 6 GR, 2 Bg, BM Franz Kotzba / Fichtentode 40  
NSDAP: OG Fichtenrode, Krsltg Gleiwitz  
LR, JW, LG, ArbG, BerfW, BerfW, DKK Gleiwitz / Rgbz Rattowik / ArbW Gleiwitz, R Peistretscham / LG Loß / StW Loß-Land / SchG Hartlingen / Perf, Güt Hartlingen 1 km / Hartlingen 1 km  
Vorhanden: eine Volksschule / NN 231 m

**Hartwigsdorf**, Ortsteil, Gem Hedwigstein, Kr Rosenberg OS, P Hartwigsdorf über Rosenberg OS / 434 Ew, 105 H  
NSDAP: OG Hedwigstein, Krsltg Rosenberg  
Perf, Güt Landsberg OS 5 km / Hartwigsdorf 0,5 km / NN 200 m

**Hafelgrund**, Gem, Kr Gleiwitz-Land, 7,5 km, P Hafelgrund über Gleiwitz-Land 2  
2210 Ew, 602 H, 1002 ha, 6 GR, BM Bieganski, Neubersdorf 128  
NSDAP: OG Bildengrund, Krsltg Gleiwitz  
LR, JW, LG, ArbG, BerfW, BerfW, DKK Gleiwitz / Rgbz Rattowik / ArbW Gleiwitz, R Kiefernäbdtel / StW, SchG Hafelgrund / Schutzpolizei-Landposten Hafelgrund / Perf, Güt Gleiwitz 8 km / Hafelgrund  
Vorhanden: 2 Volksschulen

**Hafelvorwerk**, Gem, Kr Neustadt OS, 8 km, P über Neustadt OS  
153 Ew, 31 H, 189 ha, 5 GR, BM Karl Schneider II, Hafelvorwerk (öffentlich)  
NSDAP: OG Kohlsdorf, Krsltg Neustadt  
LR, ArbW, JW, LG, BerfW, DKK Neustadt OS / Rgbz, BerfW Oppeln / LG, ArbG Meisse / StW, Gend Köfital / SchG Hafelvorwerk / Perf, Güt Neustadt OS 8 km / Hafelvorwerk  
Vorhanden: Gl, 1 Volksschule / NN 262 m

**Hafenvorwerk**, Bw, Gem Militsch, Kr Cosel, P Leobischütz-Land / 4 Ew, 1 H  
NSDAP: OG Militsch, Krsltg Cosel  
Perf, Güt Mätkirch 12 km / Leisnig 6 km / NN 230 m

**Haslach**, Gem, mit Staatl. Forstamt, Kr Teschen, 8 km, P Teschen  
1500 Ew, 354 H, 1293 ha, BM Wilhelm Cienciala, Teschen 1183 (Staatl. Forstamt)  
NSDAP: OG Haslach, Krsltg Teschen  
LR, ArbW, JW, LG, ArbG, BerfW, StW, WDK Teschen / BerfW Rattowik / SchG Haslach / Gend Bruchna / Perf, Güt Teschen 8 km / Teschen 8 km  
Vorhanden: Volksschule, 1 Gärtnerei / NN 280 m

**Hechtgraben**, Ortsteil, Gem Alt Cosel, Kr Cosel, P Alt Cosel über Heydebreck / 17 Ew, 3 H  
NSDAP: OG Alt Cosel, Krsltg Cosel  
Perf, Güt Reigersfeld 3 km / Reigersfeld 3 km / NN 172 m

**Hedwigsgrund**, Gem, mit M Hedwigsgrund, Kr Leobischütz, 22 km, P Braniß OS  
620 Ew, 175 H, 437 ha, 6 GR, BM Max Newig, Gasthaus Brzejsce, Volkshilfsstelle  
NSDAP: OG Lindau, Krsltg Leobischütz  
LR, JW, LG, BerfW, DKK Leobischütz / Rgbz Oppeln / ArbW Neustadt OS, R Leobischütz / LG, ArbG, BerfW Ratibor / StW, SchG Hedwigsgrund / Gend Braniß OS / Perf, Güt Strohowitz (Sudetenland) 2 km / Hedwigsgrund  
Vorhanden: Gl, 1 Volksschule / NN 250 m

**Hedwigsgrund**, Mühle, Gem Hedwigsgrund, Kr Leobischütz, P Braniß OS / 7 Ew, 2 H  
NSDAP: OG Lindau, Krsltg Leobischütz  
Perf, Güt Strohowitz 1,5 km / Hedwigsgrund 1 km / NN 320 m

**Hedwigshof**, Ortsteil, Gem Gnadenkirch, Kr Rosenberg OS, P Hedwigshof über Rosenberg OS / 82 Ew, 19 H  
NSDAP: OG Schöffschütz, Krsltg Rosenberg  
Perf, Güt Schöffschütz, Kr Rosenberg OS 3 km / Gnadenkirch 1 km

**Hedwigsruh**, Gem, Kr Lublinik, 14,8 km, P Bockwalde  
681 Ew, 179 H, 1168,58 ha, 6 GR, BM Wilhelm Bynlka, Wildfurt 28  
NSDAP: OG Wildfurt, Krsltg Lublinitz  
LR, BerfW, DKK Lublinik / Rgbz, LG, ArbG, BerfW Oppeln / ArbW Kreuzburg, R Guttentag / JW, LG Guttentag / StW Wildfurt in Hedwigsruh / SchG Hedwigsruh / Gend Nagelschmieden / Perf, Güt Wildfurt 6 km

**Hedwigsdacht**, Ortsteil, Gem Peterswald OS, Kr Teschen, P Peterswald OS / 2800 Ew, 851 H  
NSDAP: OG Peterswald OS, Krsltg Teschen  
Perf Hedwigsdacht 0,2 km, Güt Orlau 5 km / Hedwigsdacht 0,2 km

**Hedwigstein**, Gem, Kr Rosenberg OS, 16 km, P Hedwigstein über Rosenberg OS, mit Bw und Ausbauten, Ortsteilen Hartwigsdorf und Morgenau  
1498 Ew, 365 H, 2207,34 ha, 8 GR, BM Franz Nidel, Wüchdorf 27  
NSDAP: OG Hedwigstein, Krsltg Rosenberg  
LR, JW, BerfW, DKK Rosenberg OS / Rgbz, LG, BerfW Oppeln / ArbW Kreuzburg, R Rosenberg OS / LG Landsberg OS / ArbG Kreuzburg OS / StW Hedwigstein in Hartwigsdorf / SchG, Gend Hedwigstein / Perf, Güt Rosenberg OS 16 km / Hedwigstein  
Vorhanden: 2 Volkssch / NN 260 m

**Hegersfelde**, Gem, Kr Lublinik, 18,7 km, P Hegersfelde, mit Ortsteilen Klintenwerk, Gut, Erling, Schlackenfelde, Hüttenau, Schwarzed, Biebertstein, Höhenluft  
655 Ew, 152 H, 1427,34 ha, 6 GR, BM Johann Kofalla, Hegersfelde 40  
NSDAP: OG Breitenmarkt, Krsltg Lublinitz  
LR, BerfW, DKK Lublinik / Rgbz, LG, ArbG, BerfW Oppeln / ArbW Kreuzburg, R Guttentag / JW, LG Guttentag / StW Offenwalde / SchG Hegersfelde / Gend Breitenmarkt / Perf, Güt Breitenmarkt 5 km / Wegkreuzung Klintenwerk-Binde 1,5 km  
Vorhanden: 2 Volkssch

**Hegerswalde**, Gem, Kr Neustadt OS, P Niederblaffen  
148 Ew, 29 H, 162 ha, 5 GR, BM Klose, Hegerswalde (öffentlich)  
NSDAP: OG Mochau, Krsltg Neustadt  
LR, JW, BerfW, DKK Neustadt OS / Rgbz, BerfW Oppeln / ArbW Neustadt OS, R Oberglogau / LG, ArbG Meisse / LG Oberglogau / StW Schloß Oberglogau / SchG Hegerswalde / Gend Deutsch Müllmen / Perf, Güt Oberglogau 7 km / Niederblaffen 2 km  
Vorhanden: Volkssch / NN 182 m

**Heidau**, Gem. Kr. Neisse, 6 km, P. Heidau  
769 Ew, 205 H, 779 ha, 5 GR, BM Karl Wolf,  
Heidau (öffentlich)  
NSDAP: OG Preiland, Krsltg. Neisse  
LR, ArbW, JW, LG, AG, ArbG, VerfW, LKA Neisse /  
RgBz, VerfoW Oppeln / StW Hermannstein DE / SchG  
Heidau / Gend. Altwalde / Pers, Güt Heidau (Neisser  
Kreishaus) 0,5 km  
Vorhanden: El, 1 Volksch / NN 190 m

**Heidelsfelde**, Gem. Kr. Oppeln, 8 km, P. Heidelsfelde DE über  
Oppeln  
635 Ew, 149 H, 581 ha, 9 GR, BM Franz Wollny,  
Oppeln 2124 (öffentlich)  
NSDAP: OG Birkental, Krsltg. Oppeln  
LR, RgBz, ArbW, JW, LG, AG, ArbG, VerfW, VerfoW  
Oppeln / ArbW Kreuzburg, R. Guttentag / SchG Heidelsfelde /  
Gend. Birkental / Pers, Güt Neiffen 2 km, Güt Dambrau  
6 km / Pers, Heidelsfelde  
Vorhanden: El, 1 Volksch / NN 140 m

**Heidelsfort**, Försterei, Gem. Karlstal, Kr. Groß Strehlitz, P. Hof-  
walde / 2 Ew, 1 H  
NSDAP: OG Starenheim, Krsltg. Groß Strehlitz  
Pers, Güt Starenheim 2 km / Groß Maßdorf 5 km

**Heidehammer**, Gem. Kr. Lublin, 13,8 km, P. Hofwalde  
261 Ew, 58 H, 133,10 ha, 6 GR, BM Florian Brehmer,  
Wildfurt 26 (öffentlich)  
NSDAP: OG Wildfurt, Krsltg. Lublin  
LR, VerfoW, LKA Lublin / RgBz, LG, ArbG, VerfoW  
Oppeln / ArbW Kreuzburg, R. Guttentag / JW, AG Guttentag /  
StW Hedwigsruh / SchG Heidehammer / Gend. Wild-  
furt / Pers, Güt Pawontau 4 km / Pawontau 6 km  
Vorhanden: 1 Volksch

**Heidehof**, Gut, Kr. Rosenberg DE, siehe unter Wacholderthal

**Heidelinden**, Ortsteil, Gem. Ludwigsdorf, Kr. Kreuzburg DE,  
P. Ludwigsdorf / 157 Ew, 31 H  
NSDAP: OG Wüttendorf, Krsltg. Kreuzburg  
Pers, Güt Bantau 4,5 km / Heidelinden

**Heidersdorf** DE, Gem. Kr. Falkenberg DE, 3 km, P. Falken-  
berg DE, mit Kol. Rieffersham, Kol. Klein Heidersdorf,  
Kol. Neu Heidersdorf und W. Mühle Heidersdorf  
542 Ew, 113 H, 1147,53 ha, 6 GR, BM i. B. Neumann,  
Falkenberg DE 272  
NSDAP: OG Geppersdorf, Krsltg. Falkenberg  
LR, JW, AG, VerfoW, Gend. LKA Falkenberg / RgBz,  
VerfoW Oppeln / ArbW Oppeln, R. Falkenberg DE / LG,  
ArbG Neisse / StW Schödlau / SchG Heidersdorf / Pers,  
Güt Falkenberg DE 2 km / Michelsdorf 1 km  
Vorhanden: 1 Volksch

**Heidersdorf**, Gem. Kr. Neisse, 2 km, P. Heidersdorf über Neisse,  
mit den Ortsteilen Rohlsdorf und Bf. Stephansdorf  
842 Ew, 247 H, 938,70 ha, 6 GR, BM Sylvester Ciesla,  
Heidersdorf (öffentlich)  
NSDAP: OG Glumpenau, Krsltg. Neisse  
LR, ArbW, JW, LG, AG, ArbG, VerfoW, LKA Neisse /  
RgBz, VerfoW Oppeln / StW, SchG Heidersdorf, Kr. Neisse /  
Gend. Großglockenau, Kr. Neisse / Pers, Güt  
Stephansdorf, Kr. Neisse 1,5 km / Heidersdorf, Kr. Neisse,  
0,1 km  
Vorhanden: 1 Volksch, Ländliche Berufssch für Knaben und  
Mädchen, Tierkörperverwertungsfabrik

**Heidewald**, Ortsteil, Gem. Föhrendorf, Kr. Rosenberg DE,  
P. Föhrendorf über Rosenberg DE / 476 Ew, 118 H  
NSDAP: OG Föhrendorf, Krsltg. Rosenberg  
Pers, Güt Föhrendorf 3,5 km / Föhrendorf 3,5 km /  
NN 226 m

**Heidelsdorf**, Ortsteil, Gem. Brückenort, Kr. Rosenberg DE,  
P. Heidelsdorf über Rosenberg DE / 579 Ew, 102 H  
NSAP: OG Brückenort, Krsltg. Rosenberg  
Pers, Güt Rosenberg DE 6 km / Heidelsdorf (Orts-  
mitte)

**Heidland**, Ortsteil, Gem. Hartlingen, Kr. Gleiwitz-Land,  
P. Heidland über Tost / 36 Ew, 8 H  
NSDAP: OG Fichtenrode, Krsltg. Gleiwitz  
Pers, Güt Hartlingen 1 km / Hartlingen 1 km /  
NN 231 m

**Heidmühl**, Ortsteil, Gem. Hartlingen, Kr. Gleiwitz-Land,  
P. Heidmühl über Tost / 6 Ew, 1 H  
NSDAP: OG Fichtenrode, Krsltg. Gleiwitz  
Pers, Güt Hartlingen 1 km / Hartlingen 1 km /  
NN 231 m

**Heimattreu**, Ortsteil, Gem. Ettebendorf, Kr. Neustadt DE,  
P. Rönitz / 118 Ew, 26 H  
NSDAP: OG Körnitz, Krsltg. Neustadt  
Pers, Güt Burgwasser 5 km / Kammersfeld 3 km /  
NN 179 m

**Heine**, Gem. Kr. Lublin, 22,8 km, P. Hofwalde  
203 Ew, 41 H, 134,61 ha, 4 GR, 2 Bg, BM Theodor  
Glorz, Guttentag 303, Erweiler  
NSDAP: OG Wildfurt, Krsltg. Lublin  
LR, VerfoW, LKA Lublin / RgBz, LG, ArbG, VerfoW  
Oppeln / ArbW Kreuzburg, R. Guttentag / JW, AG Guttentag /  
StW, SchG Erweiler / Gend. Wildfurt / Pers,  
Güt Wildfurt 5 km

**Heinersdorf**, Gem. Kr. Neisse, 23 km, P. Heinersdorf über  
Ratibor DE  
641 Ew, 161 H, 675 ha, 5 GR, BM König, Heiners-  
dorf (öffentlich)  
NSDAP: OG Alt-Wilmsdorf, Krsltg. Neisse  
LR, JW, LG, ArbG, VerfoW, LKA Neisse / RgBz, VerfoW  
Oppeln / ArbW Neisse, R. Ottmachau / AG Ottmachau /  
StW Schwammelsch / SchG Gend. Heinersdorf / Pers,  
Güt Heinersdorf 1 km / Heinersdorf  
Vorhanden: El, 1 Volksch / NN 228 m

**Heinrichsdorf**, Gem. Kr. Cosel DE, 23 km, P. Heinrichsdorf  
über Ratibor  
276 Ew, 67 H, 274 ha, 3 GR, BM Karl Zandha,  
Heinrichsdorf 172 (öffentlich)  
NSDAP: OG Grenzen, Krsltg. Cosel  
LR, JW, VerfoW, LKA Cosel / RgBz Oppeln / ArbW Ratibor,  
R. Gnadenfeld / LG, ArbG, VerfoW Ratibor / AG Gnaden-  
feld / StW, Gend. Grenzen / SchG Heinrichsdorf / Pers,  
Güt Grenzen 5,5 km, Maßkirch 5 km / Magwaldau  
2,5 km, Hirschgraben 2 km  
Vorhanden: 1 Volksch / NN 265 m

**Heinrichsdorf**, Ortsteil, Anteil Gem. Ottmühl, Kr. Groß Strehlitz,  
P. Gogolin-Land / 21 Ew, 6 H  
NSDAP: OG Stubendorf, Krsltg. Groß Strehlitz  
Pers, Güt Groß Stein 4 km / Stubendorf 3 km

**Heinrichsdorf**, Ortsteil, Gem. Stubendorf, Kr. Groß Strehlitz,  
P. Ottmühl, Gogolin-Land / 212 Ew, 41 H  
NSDAP: OG Stubendorf, Krsltg. Groß Strehlitz  
Pers, Güt Groß Stein 3 km / Stubendorf 3 km

**Heinrichsfeld**, Gem. Konstadt, Kr. Kreuzburg, P. Heinrichsfeld  
über Konstadt / 5 Ew, 3 H  
NSDAP: OG Konstadt, Krsltg. Kreuzburg  
Pers, Güt Konstadt 1,5 km / Konstadt 1,5 km /  
NN 166 m

**Heinrichsfelde**, Gem. Kr. Oppeln, 21 km, P. Heinrichsfelde über  
Inau DE  
631 Ew, 162 H, 857,59 ha, 6 GR, BM Heinrich Hasse,  
Inau 36  
NSDAP: OG Inau, Krsltg. Oppeln  
LR, RgBz, ArbW, JW, LG, AG, ArbG, VerfoW, VerfoW,  
LKA Oppeln / StW, Gend. Inau / SchG Heinrichsfelde /  
Pers, Güt Inau 4 km / Heinrichsfelde  
Vorhanden: 2 Volksch / NN 170 m

**Heinrichshof** DE, Gem. Kr. Falkenberg DE, 22 km, P. Lams-  
dorf DE-Land  
445 Ew, 80 H, 431 ha, 4 GR, BM Josef Mertin,  
Heinrichshof DE 11  
NSDAP: OG Erlenburg, Krsltg. Falkenberg  
LR, JW, VerfoW, LKA Falkenberg DE / RgBz, ArbW,  
VerfoW Oppeln / LG, ArbG Neisse / AG, Gend. Fried-  
land DE / StW Erlenburg / SchG Heinrichshof / Pers,  
Güt Lamsdorf DE 11 km / Friedland DE 4 km  
Vorhanden: 1 Volksch, 1 Gut

**Heinrichshöh**, Bw. Gem. Widdenu, Kr. Gleiwitz-Land, P. Strahl-  
heim über Groß Strehlitz / 6 Ew, 2 H  
NSDAP: Rodenau, Krsltg. Gleiwitz  
Pers, Güt Rudgershagen 6 km / Strahlheim 2 km /  
NN 250 m

**Heinrichslust**, Bw. und Fh. Gem. Bantau DE, Kr. Kreuzburg DE,  
P. Bantau DE / 106 Ew, 16 H  
NSDAP: OG Bantau, Krsltg. Kreuzburg  
Pers, Güt Bantau DE 5 km

**Heinrichslust**, Bw. Gem. Schönsfeld, Kr. Kreuzburg DE, P. Schöns-  
feld über Konstadt DE / 7 Ew, 2 H  
NSDAP: OG Schönsfeld, Krsltg. Kreuzburg  
Pers, Güt Konstadt DE 8 km / Schönsfeld 2 km /  
NN 191 m

**Heinzendorf**, Gem. Kr. Bielitz, 13 km, P. Ernsdorf  
2800 Ew, 800 H, 1187 ha, BM Dr. Otto Zeit,  
Heinzendorf 7  
NSDAP: OG Heinzendorf, Krsltg. Bielitz  
LR, ArbW, JW, LG, AG, ArbG, VerfoW, LKA Bielitz /  
RgBz, VerfoW Rattowitz / SchG, Gend. Heinzendorf /  
Pers, Güt Ernsdorf-Heinzendorf 3 km  
Vorhanden: 1 Volksch / NN 200 m

## Heinzendorf — Hetscharnowitz

**Heinzendorf**, Gem, Kr Meisse, 30 km, P Heinzendorf  
312 Ew, 73 H, 507 ha, 6 GR, WM Thienel. ☞ Heinzendorf (öffentlich)  
NSDAP: OG Gostal, Krsltg Neisse  
GR, ZW, LG, ArbG, BerfW, LKA Meisse / Rgbz, BerfW  
Oppeln / ArbW Meisse, R Patzschau / LG, StW Patzschau /  
SchG Heinzendorf-Zuchswinkel / Gend Heinzendorf ☞ Perj,  
Gut Patzschau 5 km / ☞ Patzschau 3 km / NN 230 m B

**Selenental**, Ortsteil, Gem Trockenfeld, Kr Groß Strehlitz,  
P Selenental über Gogolin-Land / 118 Ew, 29 H  
NSDAP: OG Stubendorf, Krsltg Groß Strehlitz  
☞ Perj, Gut Feuerstein 6,8 km / ☞ Stubendorf 4 km

**Selenental**, Gut, Gem Ellguth Woißschnit, Kr Lublinitz,  
P Woißschnit / 120 Ew, 26 H  
NSDAP: OG Woißschnit, Krsltg Lublinitz  
☞ Perj, Gut Woißschnit 5,5 km / ☞ Woißschnit 5,5 km

**Sellersfleiß**, Kol, Gem Frei Proskau, Kr Oppeln, P Sellers-  
fleiß (Frei Proskau) über Oppeln / 37 Ew, 10 H  
NSDAP: OG Frei Proskau, Krsltg Oppeln  
☞ Perj Oppeln 19 km, Gut Gumpertsdorf bei Oppeln  
11 km / ☞ Frei Proskau 1 km / NN 183 m

**Sellewald**, Ortsteil, Gem Neuborf, Kr Rosenberg OS, P Kreuz-  
burg OS-Land / 126 Ew, 40 H  
NSDAP: OG Nendorf, Krsltg Rosenberg  
☞ Perj Neuborf 8 km, Gut Landsberg OS 10 km /  
☞ Nassadel, Kr Kreuzburg OS, 4 km

**Selm**, Segelfliegerlager, Gem Gobißchau, Kr Teschen,  
P Golleßchau / 1 Ew, 1 H  
NSDAP: OG Gollieschau, Krsltg Teschen  
☞ Perj, Gut Golleßchau 3 km / ☞ Ograbon 3 km /  
NN 450 m

**Henneberg**, Kol, Gem Bolatitz, Kr Ratibor, P Bolatitz /  
407 Ew, 122 H  
NSDAP: OG Bolatitz, Krsltg Ratibor  
☞ Perj, Gut Bolatitz 3 km / ☞ Bolatitz 3 km

**Hennersdorf**, Gem, Kr Grottkau, 16 km, P Hennersdorf über  
Ramsdorf OS, mit Ww Peterwitz  
1197 Ew, 337 H, 1603 ha, 6 GR, WM Josef Schö /  
☞ Hennersdorf (öffentlich)  
NSDAP: OG Hennersdorf, Krsltg Grottkau  
GR, ZW, BerfW, LKA, WDK Grottkau / Rgbz, BerfW  
Oppeln / ArbW Meisse, R Grottkau / LG, W, ArbG  
Meisse / StW, SchG, Gend Hennersdorf / ☞ Perj Friebe-  
walde 6,5 km, Gut Falkenau 7,5 km / ☞ Hennersdorf  
Vorhanden: El, Volksch

**Hennerwitz**, Gem, Kr Leobischütz, 14 km, P Hennerwitz, mit  
Dom Hennerwitz  
365 Ew, 82 H, 517 ha, 6 GR, WM Franz Grober,  
☞ Hennerwitz 46 (öffentlich) über Bladen 12  
NSDAP: OG Löwitz, Krsltg Leobischütz  
GR, ZW, LG, BerfW, LKA Leobischütz / Rgbz Oppeln /  
ArbW Neustadt, R Leobischütz / LG, ArbG, BerfW Ratibor /  
StW, Gend Löwitz / SchG Hennerwitz / ☞ Perj, Gut Leob-  
schütz 14 km / ☞ Hennerwitz 2 km  
Vorhanden: El, W, 1 Saatgutreinigungsanlage / NN 285 m

**Henriettendorf**, Ortsteil, Gem Rowin, Kr Rybnik, P Rowin  
über Rybnik / 140 Ew, 30 H  
NSDAP: OG Sohrau, Krsltg Rybnik  
☞ Perj, Gut Sohrau OS 3 km / ☞ Rowin 1 km

**Herberstein**, Gem, Kr Cosel, 13 km, P Herberstein über Hende-  
breck, mit Ww Katharinenhof  
223 Ew, 43 H, 302 ha, 4 GR, WM Josef Fiegler,  
☞ Gnadenfeld 195  
NSDAP: OG Schneidenburg, Krsltg Cosel  
GR, ZW, LG, BerfW, LKA Cosel / Rgbz Oppeln / ArbW  
Ratibor, R Gnadenfeld / LG, ArbG, BerfW Ratibor  
StW, SchG Geroldsdorf / Gend Gnadenfeld / ☞ Perj, Gut  
Langlieben 5,5 km / ☞ Geroldsdorf 1 km / NN 230 m

**Herby**, Dorf Alt Herby mit Pietrzaki, Amtsbz Wenglowitz,  
Kr Blagownia OS, P Fr. Herby über Lublinitz /  
490 Ew, 116 H  
NSDAP: OG Wenglowitz, Krsltg Zawiercie  
☞ Perj, Gut Fr. Herby 1 km

**Hermanitz**, Ortsteil, Gem Ustron, Kr Teschen, P Ustron OS,  
Kr Teschen / 1052 Ew, 268 H  
NSDAP: OG Ustron, Krsltg Teschen  
☞ Perj, Gut Ustron 2 km / ☞ Hermanitz 0,5 km /  
NN 350 m

**Hermannshof**, Ortsteil, Gem Langendorf, Kr Gleiwitz-Land,  
P Toft-Land / 80 Ew, 14 H  
NSDAP: OG Langendorf, Krsltg Gleiwitz  
☞ Perj, Gut Hornet 8 km / ☞ Langendorf 2 km

**Hermannshof** OS, Ww, Gem Marklinden, Kr Groß Strehlitz,  
P Marklinden über Toft / 13 Ew, 3 H  
NSDAP: OG Quellengrund, Krsltg Groß Strehlitz  
☞ Perj, Gut Toft und Quellengrund je 5,5 km / ☞ Toft  
5 km / NN 255 m

**Hermannstein** OS, Gem, Kr Meisse, 10 km, P Meisse-Land mit  
Kol Bulschberg und Sandberg  
655 Ew, 148 H, 1055 ha, 5 GR, WM Heinrich Teuber,  
☞ Hermannstein OS (öffentlich) und Heinrich Teuber,  
Oppersdorf 26  
NSDAP: OG Preiland, Krsltg Neisse  
GR, ArbW, ZW, LG, W, ArbG, BerfW, LKA Meisse /  
Rgbz, BerfW Oppeln / StW, SchG Hermannstein OS /  
Gend Altenwalde / ☞ Perj, Gut Hermannstein OS (Meißer  
Kleinbahn) 0,5 km / ☞ Hermannstein OS  
Vorhanden: El, 1 Volksch, 1 Ziegelei, 1 Mühle / NN 300 m

**Hermannsthal** OS, Gem, Kr Oppeln, 28 km, P Hermannsthal  
1150 Ew, 330 H, 174 ha, 5 GR, WM Johann Greiner,  
☞ Hermannsthal 20 (öffentlich)  
NSDAP: OG Hermannsthal, Krsltg Oppeln  
GR, Rgbz, ZW, LG, ArbG, BerfW, BerfW, LKA, WDK  
Oppeln / ArbW Oppeln, R Carlruhe OS / LG Rupp,  
Kr Oppeln / StW, SchG, Gend Hermannsthal / ☞ Perj,  
Gut Hermannsthal OS 0,3 km / ☞ Hermannsthal OS  
0,3 km  
Vorhanden: El, Volksch, ländliche Berufsch / NN 105 m

**Herrentirch**, Gem, Kr Ratibor, 5 km, P Herrentirch über  
Ratibor, mit Kol Herrentirch und Dom Herrentirch  
1189 Ew, 284 H, 877,97 ha, 5 GR, WM i. B. Lesniot,  
☞ Ratibor 26 17  
NSDAP: OG Oderfurt, Krsltg Ratibor  
GR, ArbW, ZW, LG, W, ArbG, BerfW, BerfW, LKA  
Ratibor / Rgbz Oppeln / StW, SchG, Gend Herrentirch  
☞ Perj, Gut Ratibor 7 km / ☞ Herrentirch 5 km  
Vorhanden: 1 Volksch

**Herrentirch**, Kol, und Kol Sanssouci, Gem Herrentirch,  
Kr Ratibor, P Herrentirch über Ratibor / 16 Ew, 4 H  
NSDAP: OG Oderfurt, Krsltg Ratibor  
☞ Perj, Gut Ratibor 5 km / ☞ Herrentirch 2 km

**Hertschawa**, Gem, Amtsbz Istebna, Kr Teschen, 37 km,  
P Jablunkau  
300 Ew, 58 H, 294 ha, WM: W. Erich Schwarz  
NSDAP: OG Istebna, Krsltg Teschen  
GR, ZW, LG, ArbG, BerfW, StW, WDK Teschen / Rgbz,  
BerfW Rattowitz / ArbW Teschen, R Jablunkau / LG  
Jablunkau / SchG Hertschawa / W, Gend Istebna ☞ Perj,  
Gut Jablunkau 12 km / ☞ Bukowek 7 km  
Vorhanden: 1 Volksch / NN 600 m

**Herzoglich Ellguth**, Gem, Kr Ratibor, 9,5 km, P Herzoglich  
Ellguth, Ratibor-Land  
212 Ew, 50 H, 196 ha, 6 GR, WM Viktor Tumultza,  
☞ Lubowitz 06 über Ratibor  
NSDAP: OG Lubowitz, Krsltg Ratibor  
GR, ArbW, ZW, LG, W, ArbG, BerfW, BerfW, LKA Ratibor /  
Rgbz Oppeln / BerfW Ratibor-Land, StW, SchG, Gend  
Lubowitz / ☞ Perj Ratibor 10 km, Buchenau 8 km, Gut  
Ratibor 10 km / ☞ Herzoglich Ellguth 0,6 km  
Vorhanden: El

**Herzogshain**, Gem, Kr Gleiwitz-Land, 17 km, P Herzogshain  
über Gleiwitz 2, mit Gut, J. Karlsdorf  
624 Ew, 116 H, 909,36 ha, 7 GR, WM Konrad Grassa,  
☞ Herzogshain (öffentlich), Dramatal 62  
NSDAP: OG Hohenlieben, Krsltg Gleiwitz  
GR, ZW, LG, ArbG, BerfW, BerfW, LKA Gleiwitz / Rgbz  
Rattowitz / ArbW Gleiwitz, R Peisestretscham LG Peis-  
estretscham / StW, Gend Dramatal / SchG Herzogshain /  
☞ Perj Dramatal 6 km, Gut Dramatal 9 km / ☞ Her-  
zogshain  
Vorhanden: 1 Volksch / NN 290 m

**Herzogswalde**, Gem, Kr Grottkau, 6 km, P Herzogswalde über  
Deutsch Leippe, mit Ortsteil Ebenau  
645 Ew, 85 H, 1003 ha, 6 GR, WM Josef Feiz,  
☞ Herzogswalde (öffentlich)  
NSDAP: OG Herzogswalde, Krsltg Grottkau  
GR, ZW, LG, BerfW, LKA, WDK Grottkau / Rgbz, BerfW  
Oppeln / ArbW Meisse, R Grottkau / LG Brieg / ArbG  
Meisse / StW Lichtenberg / SchG Herzogswalde / Gend  
Nieder Seifersdorf / ☞ Perj, Gut Deutsch Leippe 4 km  
Vorhanden: El, Volksch, Gutsverwaltung

**Hetscharnowitz**, Gem, Kr Bielitz, 17 km, P Wilmesau, mit Dom  
1200 Ew, 280 H, 764 ha, WM (wird z. Z. von der Stadt-  
gem Wilmesau verwaltet),  
NSDAP: OG Schreibersdorf, Krsltg Bielitz  
GR, ArbW, ZW, LG, W, ArbG, BerfW, WDK Bielitz /  
Rgbz, BerfW Rattowitz / SchG Hetscharnowitz / Gend  
Wilmesau / ☞ Perj Podlesie 4 km, Gut Renty 7 km /  
☞ Wilmesau 3 km  
Vorhanden: 1 Volksch / NN 260 m



**Heuerstein**, Gem, Kr Groß Strehlitz, 6 km, P Heuerstein, mit Zw Lützenhof  
1587 Ew, 386 H, 1027 ha, 8 GR, WM Ernst Schmidt,  
Groß Strehlitz 326  
NSDAP: OG Heuerstein, Krsltg Groß Strehlitz  
GR, ZW, AG, VerfW, Gend, LKA Groß Strehlitz / Rgbz, LG, ArbG Oppeln / ArbG Oppeln, R Groß Strehlitz / VerjW Gleiwitz / StW, SchG Heuerstein / PerJ, Güt Heuerstein 1,5 km / Kurzbach 3,5 km  
Vorhanden: 2 Volksfch, 1 Gärtnerei

**Heuwalb**, Forsterei, Kr Grottkau, liegt in der Gem Schwarzen-  
grund und wird nicht mehr getrennt geführt  
NSDAP: OG Schwarzengrund, Krsltg Grottkau

**Heydebreck DS**, Gem, Kr Cosel, 6 km, P Heydebreck DS  
6306 Ew, 1730 H, 2511 ha, 8 GR, WM Herbert Leinkauf,  
Cosel 357  
NSDAP: OG Heydebreck, Krsltg Cosel  
GR, ZW, AG, VerfW, LKA Cosel / Rgbz Oppeln / ArbW  
Ratibor, R Cosel / LG, ArbG VerjW Ratibor / StW, SchG  
Heydebreck / PerJ, Güt Heydebreck / Heydebreck  
Vorhanden: EL, 2 Volksfch, 1 Mittelfch / NN 173 m

**Hilbersdorf**, Gem, Kr Falkenberg DS, 12 km, P Oppeln-Land,  
mit Ortsteil Neu Hilbersdorf  
539 Ew, 1095 ha, 6 GR, WM Richard Reinsch,  
Hilbersdorf 112  
NSDAP: OG Hilbersdorf, Krsltg Falkenberg  
GR, ZW, VerfW, LKA Falkenberg DS / Rgbz, ArbW,  
VerjW Oppeln / LG, ArbG Briege / AG Löwen Hc. / StW,  
SchG Hilbersdorf / Gend Strahendorf / PerJ, Güt  
Ans Dorf DS 3 km / Friedland-Schurgast 3 km  
Vorhanden: EL, 1 Volksfch

**Hillersdorf**, Gem, Kr Falkenberg, 20 km, P Lamsdorf, mit  
Gut Ferdinandshof  
190 Ew, 40 H, 309,84 ha, 5 GR, WM Schneider,  
Friedland DS 65  
NSDAP: OG Hillersdorf, Krsltg Falkenberg  
GR, ZW, VerfW, LKA Falkenberg DS / Rgbz, VerjW  
Oppeln / ArbW Oppeln, R Falkenberg DS / LG, ArbG  
Reiße / AG, StW, SchG, Gend Friedland DS / PerJ,  
Güt Lamsdorf 7,5 km / Hillersdorf

**Himmelwitz**, Gem, Kr Groß Strehlitz, 8 km, P Himmelwitz,  
mit Ortsteilen Teichhäuser, Waldek  
2686 Ew, 626 H, 1942 ha, 6 GR, WM Anton Madeiski,  
Groß Strehlitz 456  
NSDAP: OG Himmelwitz, Krsltg Groß Strehlitz  
GR, ZW, AG, VerfW, LKA Groß Strehlitz / Rgbz, LG,  
ArbG Oppeln / ArbW Oppeln, R Groß Strehlitz / VerjW  
Gleiwitz / StW, SchG Himmelwitz / Gend Petersgräf /  
PerJ, Güt Groß Strehlitz 7,5 km / Himmelwitz 0,5 km  
Vorhanden: 2 Gärtnereien, 1 Walzengetreidemühle, 1 Säge-  
werk, 1 Ziegelei, 1 HZ-Seim, 1 Volksfch / NN 212 m

**Hindenburg DS**, Stadt, Stadtkreis, P Hindenburg DS  
126 079 Ew, 37 607 H, 4406 ha, 24 AG, Oberbürger-  
meister(h) Jülich, S-Nr. 3421 und 3461  
NSDAP: OG Hindenburg-Auöck, -Beethoven, -Bismarck,  
-Boelcke, -Eichendorff, -Goethe, -Gustav-Freytag, -Herder,  
-Jahn, -Kant, -Keith, -Körner, -Kühme, -Litzmann, -Lüde-  
ritz, -Moltke, -Rolfbach, -Scharnhorst, -Schemm, -Scheer,  
-Schiller, -Schlageter, -Seydlitz, -Tirpitz, -Weddigen,  
-Zieten, Krsltg Hindenburg  
ArbW, ZW, AG, ArbG, VerfW, StW, LKA Hinden-  
burg / Rgbz Rattowitz / LG, VerjW Gleiwitz / Staatliches  
Polizeiamt Hindenburg / PerJ, Güt Hindenburg 0,1 km  
Vorhanden: 5 Krh, Gas, EL, W, Strb, Stadtbab, Schlach-  
hof, Zentral-, Schau- und Schulgarten, Säuglingskrh, Kraft-  
verkehrsbetriebe, Adolf-Hitler-Kampfbahn, 2 Freischwim-  
bäder, 27 Volksfch, 1 Mittelfch für Knaben und Mädchen,  
1 Oberfch für Knaben (Schlageterfchule), 1 gewerbliche  
Berufsfch für Knaben, 1 kaufmännische Berufsfch und  
Handelsfch sowie höhere Handelsfch, 1 Orchesterberufsfch,  
1 hauswirtschaftliche Berufsfch, 1 Haushaltungsfch, 1 Staat-  
liche Oberfch für Jungen, 1 Staatliche Oberfch für Mädchen  
NN 255 m

**Hindenburg-Kolonie**, Stadt Pleß, Kr Pleß, P Pleß /  
738 Ew, 187 H  
NSDAP: OG Pleß, Krsltg Pleß  
PerJ, Güt Pleß 1,3 km / Pleß 1,3 km / NN 248 m

**Hinterbrück**, Ortsteil, Gem Althammer, Kr Gleiwitz-Land,  
P Althammer über Gleiwitz 2 / 53 Ew, 14 H  
NSDAP: OG Kieferstädtel, Krsltg Gleiwitz-Land  
PerJ, Güt Gleiwitz 17 km, Güt Gleiwitz 18 km / Kiefer-  
städtel 4,2 km / NN 210 m

**Hinterbrück**, aufgegangen in der Gem Hitlersee, wird nicht  
mehr getrennt geführt.

**Hinterwalde**, Gem, Kr Neustadt DS, 32 km, P Kramelau über  
Krappitz-Land  
295 Ew, 63 H, 345 ha, 5 GR, WM Theodor Pieczyn,  
Hartenau 30  
NSDAP: OG Rolkweide, Krsltg Neustadt  
GR, ZW, AG, VerfW, LKA Neustadt DS / Rgbz, VerjW  
Oppeln / ArbW Neustadt DS, R Oberglogau / LG, ArbG  
Reiße / StW Rolkweide / SchG Hinterwalde / Gend Walzen /  
PerJ, Güt Hartenau 9 km / Schwärze 2 km  
Vorhanden: 1 Volksfch / NN 188 m

**Hinterwasser**, Gem, Kr Oppeln, 8 km, P Hinterwasser DS über  
Oppeln, mit Revierfch Hinterwasser  
1209 Ew, 283 H, 1287 ha, 6 GR, WM Ratuschny,  
Königshuld 36 (öffentlich)  
NSDAP: OG Hinterwasser, Krsltg Oppeln  
GR, Rgbz, ArbW, ZW, LG, AG, ArbG, VerfW, VerjW,  
LKA, WDK Oppeln / StW, SchG, Gend Hinterwasser /  
PerJ, Güt Klein Kochen 3 km / Hinterwasser  
Vorhanden: 1 Volksfch / NN 150 m

**Hirschfelde**, Gem, Kr Oppeln, 25 km, P Rupp über Oppeln  
568 Ew, 155 H, 309 ha, 6 GR, WM Josef Jantsch,  
Rupp 25 (öffentlich)  
NSDAP: OG Rupp, Krsltg Oppeln  
GR, Rgbz, ArbW, ZW, LG, ArbG, VerfW, VerjW, LKA  
Oppeln / AG, StW, Gend Rupp / SchG Hirschfelde /  
PerJ, Güt Ruppelau 6 km / Rupp 5 km  
Vorhanden: EL, 1 Volksfch / NN 155 m

**Hirschgraben**, Kr Cosel, liegt in der Gem Grenzen und tritt als  
Ortsteil nicht mehr in Erscheinung.  
NSDAP: OG Grenzen, Krsltg Cosel

**Hirschmühl**, Kr Gleiwitz-Land, ist ein einzelnes Gehöft. Wird  
nicht mehr getrennt geführt, gehört zur Gem Sandwiesen.

**Hirschtal**, Ortsteil, Gem Dammfelde, Kr Oppeln, P Damm-  
felde über Konstadt DS  
NSDAP: OG Dammfelde, Krsltg Oppeln  
PerJ, Güt Carlruhe DS 3 km / NN 160 m

**Hirsfeld**, Kol, Gem Solmsdorf, Kr Gleiwitz-Land, P Mul-  
denau DS über Tost / 33 Ew, 5 H  
NSDAP: OG Fichtenrode, Krsltg Gleiwitz  
PerJ, Güt Tost 4 km / Solmsdorf 3 km

**Hirtweiler**, Gem, Kr Gleiwitz-Land, 18 km, P Peistretscham,  
mit Kol Eichenhöb  
226 Ew, 48 H, 345,27 ha, 4 GR, WM Johann Dawid  
NSDAP: OG Gutenquell, Krsltg Gleiwitz  
GR, ZW, LG, ArbG, VerfW, VerjW, LKA Gleiwitz / Rgbz  
Rattowitz / ArbW Gleiwitz, R Peistretscham / AG Peis-  
tretscham / StW, Gend Höhenleben / SchG Hirtweiler /  
PerJ, Güt Peistretscham 6 km / Peistretscham 4 km  
Vorhanden: EL, 1 Volksfch / NN 290 m

**Hitlersee**, Gem, Kr Oppeln, 20 km  
1756 Ew, 531 H, 2087 ha, 8 GR, WM Winkler,  
Malapane 225 (öffentlich)  
NSDAP: OG Hitlersee, Krsltg Oppeln  
GR, Rgbz, ArbW, ZW, LG, AG, ArbG, VerfW, VerjW,  
LKA, WDK Oppeln / StW, SchG, Gend Hitlersee / PerJ,  
Güt Malapane 6 km  
Vorhanden: EL, 1 Volksfch / NN 175 m

**Hnojnik**, Gem, Amtsbz Hnojnik, Kr Teschen, 12 km, P Hnojnik,  
mit Ortsteilen Ratowitz und Polenitz  
795 Ew, 232 H, 636,73 ha, WM Emil Franke,  
Hnojnik 2  
NSDAP: OG Tritiesch, Krsltg Teschen  
GR, ArbW, ZW, LG, AG, ArbG, VerfW, StW, WDK Teschen /  
Rgbz, VerjW Rattowitz / AR, Gend, SchG Hnojnik /  
PerJ, Güt Hnojnik (Ortsmitte) / Hnojnik (Ortsmitte)  
Vorhanden: 1 Volksfch / NN 300—400 m

**Hochdorf DS**, Gem, Kr Grottkau, 37 km, P. Groß Giesmannsdorf  
406 Ew, 99 H, 400 ha, 6 GR, WM Paul Leder,  
Groß Giesmannsdorf 06 und 19  
NSDAP: OG Eichenau, Krsltg Grottkau  
GR, VerjW, VerfW, WDK Grottkau / Rgbz Oppeln / ArbW  
Reiße, R Ottmachau / ZW, LG, ArbG Reiße / AG, StW,  
Gend Ottmachau / SchG Groß Giesmannsdorf / PerJ,  
Güt Groß Giesmannsdorf-Eichenau 2 km / Groß Gies-  
mannsdorf 2 km

**Hochfelde DS**, Gem, Kr Oppeln, 27 km, P Hochfelde DS über  
Oppeln, mit Ortsteilen Hochfelde-Kolonie und Hochfelde-  
Althammer  
900 Ew, 233 H, 1135 ha, 6 GR, WM Leo Joegelle,  
Ellguth-Turawa 16 (öffentlich)  
NSDAP: OG Fichten, Krsltg Oppeln  
GR, Rgbz, ZW, LG, AG, ArbG, VerfW, VerjW, LKA,  
WDK Oppeln / ArbW Oppeln, R Malapane / StW, SchG  
Hochfelde / Gend Turawa / PerJ, Güt Höhrenhof 10 km /  
Hochfelde 0,5 km  
Vorhanden: 1 Kartoffelbrennerei, 1 Volksfch / NN 200 m

## Hochfelde — Hohes Ufer

- Hochfelde**, Kol, Kr Oppeln, P Hochfelde OS über Oppeln / 125 Ew, 33 H  
NSDAP: OG Fichten, Krsltg Oppeln  
Perf, Gült Föhrendorf 8 km / Hochfelde 1 km / NN 200 m
- Hochkretscham**, Gem, Kr Leobschütz, 17 km, P Hochkretscham 700 Ew, 196 H, 729 ha, 8 GR, WM Josef Schrell, 95  
NSDAP: OG Osterdorf, Krsltg Leobschütz  
GR, JW, AG, Verfil, LKA Leobschütz / Rgbz Oppeln / Urbz Neustadt, R Kaiser / LG, Urbz, Verfil Ratibor / StM Osterdorf / SchG Hochkretscham / Gend Raffel / Perf, Gült Raffel 7 km / Stohhof Hochkretscham 0,5 km  
Vorhanden: El, 1 Volksch B
- Hochlinden**, Gem, Kr Ratibor, 30 km, P Hochlinden über Ratibor, mit Kol Bugielhäuser 588 Ew, 156 H, 583 ha, 5 GR, WM Paul Kura, 58 Rauden 55  
NSDAP: OG Groß Rauden, Krsltg Ratibor  
GR, JW, LG, AG, Urbz, Verfil, Verfil, LKA Ratibor / Rgbz Oppeln / Urbz Ratibor, R Ratiborhammer / StM, Gend Rauden / SchG Hochlinden / Perf, Gült Rohnit 10 km, Rauden (Kleinbahn) 3 km / Hochlinden (Ortsmitte)  
Vorhanden: 1 Volksch
- Hochmühl OS**, Gem, Kr Cosel, 23 km, P Hochmühl OS über Leobschütz 433 Ew, 100 H, 539,77 ha, 6 GR, WM Josef Mende, 2 Gnadenfeld OS 182  
NSDAP: OG Matzkirch, Krsltg Cosel OS  
GR, JW, Verfil, LKA Cosel / Rgbz Oppeln / Urbz Ratibor, R Gnadenfeld / LG, Urbz, Verfil Ratibor / AG Gnadenfeld / StM Schönborn / SchG Hochmühl OS / Gend Nuttschkau / Perf, Gült Gnadenfeld 2 km / Nuttschkau 1,5 km  
Vorhanden: Volksch / NN 279 m
- Hoffmannsruh**, Ortsteil, Gem Carlsruhe OS, Kr Oppeln, P Hoffmannsruh über Carlsruhe OS / 11 Ew, 3 H  
NSDAP: OG Carlsruhe, Krsltg Oppeln  
Perf, Gült Carlsruhe OS 3,3 km / NN 162 m
- Hohenau**, Gem, Kr Ratibor, 6 km, P Hohenau über Ratibor 437 Ew, 111 H, 158 ha, 6 GR, WM Johann Marcinef  
NSDAP: OG Groß Peterwitz, Krsltg Ratibor  
GR, Urbz, JW, LG, AG, Urbz, Verfil, Verfil, LKA Ratibor / Rgbz Oppeln / StM, SchG Hohenau / Gend Paulsgund / Perf, Gült Ratibor 6 km / Hohenau, Domsanthe, 1 km  
Vorhanden: El, 1 Volksch / NN 240 m
- Hohenbirken**, Ortsteil, Gem Winded, Kr Lublin, P Rosenberg / 210 Ew, 50 H  
NSDAP: OG Breitenmarkt, Krsltg Lublinitz  
Perf, Gült Breitenmarkt 7 km / Breitenmarkt 7 km
- Hohenbirken**, Gem, Kr Ratibor, 4,7 km, P Hohenbirken über Ratibor, mit Kol Dembic und Ceres 2611 Ew, 626 H, 1031 ha, 7 GR, WM Karl Mandriß, 2 Hohenbirken 10  
NSDAP: OG Hohenbirken, Krsltg Ratibor  
GR, JW, LG, AG, Urbz, Verfil, Verfil, LKA Ratibor / Rgbz Oppeln / Urbz Ratibor, R Lubom / StM, SchG, Gend Hohenbirken / Perf, Gült Hohenbirken 0,6 km / Hohenbirken 0,3 km  
Vorhanden: 1 Volksch / NN 200 m
- Höhendorf**, Gem, Kr Grottkau, 46 km, P Höhendörf über Patzschau, mit Kol Höhendörf 385 Ew, 81 H, 6 GR, WM Paul Klose, 2 Gauwald 65  
NSDAP: OG Höhendörf, Krsltg Grottkau  
GR, Verfil, LKA, WKA Grottkau / Rgbz, Verfil Oppeln / Urbz Meisse, R Ottmachau / JW, LG, Urbz Meisse / AG Ottmachau / StM Lobebau / SchG Höhendörf / Gend Neuensee / Perf, Gült Ottmachau 7 km  
Vorhanden: El, 1 Volksch
- Höhendorf**, Kol, Gem Höhendörf, Kr Grottkau, P Höhendörf über Patzschau / 19 Ew, 6 H  
NSDAP: OG Höhendörf, Krsltg Grottkau  
Perf, Gült Ottmachau 8 km / Höhendörf
- Hohenflur**, Gem, Kr Cosel, 20 km, P Roßenthal 375 Ew, 83 H, 468 ha, 6 GR, WM Anton Gorzolla, 2 Roßenthal 27  
NSDAP: OG Grünweide, Krsltg Cosel OS  
GR, JW, Verfil, LKA Cosel / Rgbz Oppeln / Urbz Ratibor, R Cosel / LG, Urbz, Verfil Ratibor / AG Gnadenfeld / StM Groß Rimsdorf / SchG Hohenflur / Gend Roßenthal / Perf, Gült Hartenau 9,5 km / Roßenthal 4 km  
Vorhanden: 1 Volksch / NN 223 m

- Hohenhof**, Kol, Gem Groß Mahlendorf, Kr Falkenberg OS, P Lamsdorf-Land / 62 Ew, 9 H  
NSDAP: OG Bielitz, Krsltg Falkenberg OS  
Perf, Gült Lamsdorf 4 km
- Hohenkirch**, Ortsteil, Kr Groß Strehlitz, aufgegangen in der Gem St. Annaberg, wird nicht mehr getrennt geführt.
- Hohenlieben**, Gem, Kr Gleiwitz-Land, 19 km, P Hohenlieben, Kr Gleiwitz OS, mit Ortsteilen Schöngund, Nieder Hohenlieben, Adelenhof, Franziskawerk 1450 Ew, 300 H, 1463,98 ha, 5 GR, WM Josef Miczta, 2 Weistretscham 258  
NSDAP: OG Hohenlieben, Krsltg Gleiwitz  
GR, JW, LG, Urbz, Verfil, Verfil, LKA Gleiwitz / Rgbz Kattowitz / Urbz Gleiwitz, R Weistretscham / AG Weistretscham / StM, SchG, Gend Hohenlieben / Perf, Gült Weistretscham 9 km / Hohenlieben  
Vorhanden: El, 2 Volksch / NN 250 m
- Hohenlinde OS**, Gem, Kr Kattowitz OS, 12,2 km, P Hohenlinde, mit Ortsteilen Hubertushütte, Spörzelek 13 895 Ew, 3294 H, 614 ha, 8 GR, WM Ernst Mazander, 2 413 28 (E- und B-Amt 413 27)  
NSDAP: OG Hohenlinde-Ost und Hohenlinde-West, Krsltg Kattowitz  
GR, Rgbz, LG, AG, Urbz, Verfil, Verfil, LKA, WKA Kattowitz / Urbz Kattowitz, R Friedenshütte / JW Kattowitz, R Bismarckhütte OS / StM, SchG, Gend Hohenlinde / Perf, Gült Beuthen OS, 2,6 km / Hohenlinde OS 0,3 km  
Vorhanden: B, 3 Volksch / NN 285 m B
- Hohenlohehütte**, Gem, Kr Kattowitz-Land, 3 km, P Hohenlohehütte, mit Ortsteil Sojersdorf 12 228 Ew, 2714 H, 313 ha, 10 GR, WM Dr. Pöhl, 2 307 71 und 363 71  
NSDAP: OG Hohenlohehütte-Süd und Hohenlohehütte-Nord, Krsltg Kattowitz  
GR, Rgbz, LG, AG, Urbz, Verfil, Verfil, LKA, WKA Kattowitz / Urbz Kattowitz, R Laura hütte / JW Laura hütte / StM, SchG, Gend, Pol Hohenlohehütte / Perf Kattowitz 3 km, Gült Karolinegrube 1 km  
Vorhanden: 3 Volkschulen, 1 Berufsschule, Hüttenlazarett / NN 290 m B
- Höhenluft**, Ortsteil, Gem Hegersfelde, Kr Lublin, P Rosenberg / 31 Ew, 8 H  
NSDAP: OG Breitenmarkt, Krsltg Lublinitz  
Perf, Gült Breitenmarkt 4 km / Breitenmarkt 4,5 km
- Hohenschanz**, Gem, Kr Neustadt OS, 9 km, P Neustadt-Land 186 Ew, 46 H, 296,97 ha, 4 GR, WM Gustav Pietisch, 2 Hohenschanz (öffentlich)  
NSDAP: OG Schlagenhof, Krsltg Neustadt  
GR, JW, AG, Verfil, LKA Neustadt OS / Rgbz, Verfil Oppeln / Urbz Neustadt, R Oberglogau / LG, Urbz Meisse / StM Schlagenhof / SchG, Gend Hohenschanz / Perf, Gült Dittersdorf 2 km / Grüttner Hohenschanz 0,2 km  
Vorhanden: El, 1 Volkschule / NN 272 m
- Hohenwalde OS**, Gem, Kr Groß Strehlitz, 11 km, P Petersgrätz OS, mit Preuß. OG Hohenwalde 394 Ew, 105 H, 206 ha, 4 GR, WM Josef Koneknn, 2 452  
NSDAP: OG Liebenheim, Krsltg Groß Strehlitz  
GR, JW, AG, Verfil, LKA Groß Strehlitz / Rgbz, LG, Urbz Oppeln / Urbz Oppeln, R Groß Strehlitz / Verfil Gleiwitz / StM, Gend Petersgrätz / SchG Hohenwalde / Perf, Gült Groß Strehlitz 9 km / Hohenwalde 0,5 km  
Vorhanden: 1 Volkschule
- Hohenwalde**, Oberförsterei, Gem Hohenwalde OS, Kr Groß Strehlitz, P Petersgrätz OS, mit Preuß. Oberförsterei Wierschleisch / 6 Ew, 1 H  
NSDAP: OG Liebenheim, Krsltg Groß Strehlitz  
Perf, Gült Andreashütte OS 7 km / Bedarfsställe Oberförsterei Hohenwalde OS / NN 220 m
- Hohenzollerngrube**, Ortsteil, Gem Schomberg, Kr Beuthen OS, liegt im Ortstern der Gemeinde Schomberg und wird nicht mehr getrennt geführt  
NSDAP: OG Schomberg, Krsltg Beuthen OS
- Hohes Ufer**, Dorf, Stadtgemeinde Jaworzno, Kr Chrzanow, P Jaworzno / 380 Ew, 60 H  
NSDAP: OG Jaworzno, Krsltg Chrzanow  
Perf, Gült Bahnhof Wirtental 5 km / Jenfor, Schule, 3 km / NN 245 m

**Hohndorf**, Gem, Kr Leobischütz, 8,5 km, P Hohndorf, mit Kol Neu Würbenthal  
985 Ew, 244 H, 1000 ha, 5 GR, WM Gustav Moscher,  
S Hohndorf (öffentlich)  
NSDAP: OG Dreimühlen, Krsltg Leobischütz  
GR, JZ, AG, VerfW, LKA Leobischütz / Rgbz Oppeln /  
ArbW Neustadt OS, N Leobischütz / AG, ArbG, VerfoW  
Ratibor / StW, SchG Hohndorf / Gend Ratibor /  
Perf, Gült Bernersdorf 2,5 km  
Vorhanden: El, 1 Volksschule / NN 566 m

**Holderfelde**, Gem, mit Gut „Gutlieben“, Kr Cosel, 15 km,  
P Holderfelde über Heydebreck OS  
500 Ew, 128 H, 441 ha, 6 GR, WM Bruno Knoch,  
S Rosengrund 106  
NSDAP: OG Rosegrund, Krsltg Cosel OS  
GR, JZ, AG, VerfW, LKA Cosel / Rgbz Oppeln / ArbW  
Ratibor, N Cosel / AG, ArbG, VerfoW Ratibor / StW  
SchG Holderfelde / Gend Lohnau / Perf, Gült Holder-  
felde 0,8 km / Perf Groß Neutitz 3 km  
Vorhanden: 1 Volksschule / NN 218 m

**Höllennühle**, Ortsteil, Gem Leisnig OS, Kr Leobischütz, P  
Sabischütz / 5 Ew, 1 H  
NSDAP: OG Leisnitz, Krsltg Leobischütz  
Perf, Gült Leobischütz 7 km / Sabischütz 1 km

**Holzmühle**, Kol, Gem Groß Schnellendorf, Kr Falkenberg OS,  
P Groß Schnellendorf über Reisse / 31 Ew, 7 H  
NSDAP: OG Klein Schnellendorf, Krsltg Falkenberg OS  
Perf, Gült Steinau OS 6 km / Perf Groß Schnellendorf  
(Gasthaus) 1 km / NN 205 m

**Hönigsdorf**, Gem, Kr Grottkau, 8 km, P über Grottkau  
337 Ew, 103 H, 655 ha, 6 GR, WM Josef Langer,  
S Falkenau 75  
NSDAP: OG Hönigsdorf, Krsltg Grottkau  
GR, JZ, AG, VerfW, LKA, WOK Grottkau / Rgbz, VerfoW  
Oppeln / ArbW Reisse, N Grottkau / AG Briesg / ArbG  
Reisse / StW, SchG Hönigsdorf / Gend Rühlschmalz /  
Perf, Gült Grottkau 4 km, Gült Falkenau 5 km /  
Gundersdorf 2 km  
Vorhanden: 1 Volksschule

**Hopfental**, Gem, Kr Oppeln, 5 km, P Hopfental über Oppeln,  
mit Wulstestub  
738 Ew, 177 H, 320 ha, 6 GR, WM Ullmann,  
S Oppeln 3689  
NSDAP: OG Hopfental, Krsltg Oppeln  
GR, Rgbz, ArbW, JZ, AG, AG, ArbG, VerfW, VerfoW, LKA  
Oppeln / StW, SchG Hopfental / Gend Gumpertsdorf /  
Perf Hopfental 0,5 km / Gült Oppeln-West 2 km /  
Erlental 1 km  
Vorhanden: El, 1 Volkssch / NN 160 m

**Horned**, Gem, mit Ortsteil Neudorf, Kr Gleiwitz-Land,  
P Horned  
2330 Ew, 653 H, 2914 ha, 6 GR, 2 Bg, WM Paul  
Jait, S 62  
NSDAP: OG Horneck, Krsltg Gleiwitz  
GR, JZ, VerfW, VerfoW, LKA Gleiwitz / Rgbz Rattowitz /  
ArbW Gleiwitz, N Horned / AG, ArbG, VerfoW Beuthen OS /  
StW, SchG, Gend Horned / Perf, Gült Horned 0,7 km /  
Horned 0,7 km  
Vorhanden: El, 1 Volksschule, 1 HZ-Heim, 3 Sägewerke /  
NN 245 m

**Horst**, Gem, Kr Oppeln, 13 km, P über Oppeln  
630 Ew, 172 H, 281 ha, 4 GR, WM Anton Gallus,  
S Rupp 12 (öffentlich)  
NSDAP: OG Horst, Krsltg Oppeln  
GR, Rgbz, ArbW, JZ, AG, AG, ArbG, VerfW, VerfoW,  
LKA Oppeln / StW Klosterbrück / SchG Horst / Gend  
Liebta / Perf, Gült Klosterbrück 5 km / Brünne  
5 km  
Vorhanden: Gemeinschaftsschule / NN 150 m

**Hoschialkowitz**, Gem, Kr Ratibor, 30 km, P Hoschialkowitz, mit  
Gutsverwaltung Hoschialkowitz, JZ Hoschialkowitz  
1336 Ew, 387 H, 536 ha, 5 GR, WM Peter Thometshof,  
S Hoschialkowitz  
NSDAP: OG Hoschialkowitz, Krsltg Ratibor  
GR, AG, ArbG, VerfW, VerfoW, LKA Ratibor / Rgbz Oppeln /  
ArbW Ratibor, N Hultschin / JZ, AG, Gend Hultschin /  
StW, SchG Hoschialkowitz / Perf, Gült, Strebowitz 2 km /  
Hoschialkowitz, Gasthaus Schifora 0,1 km  
Vorhanden: El, 1 Volksschule / NN 260 m

**Hrabiowek**, Kr Ratibor, besteht nicht mehr, ist restlos in der  
Gemeinde Markersdorf aufgegangen  
NSDAP: OG Ludgerstal, Krsltg Ratibor

**Huberland**, Gem, Kr Gleiwitz-Land, 30 km, P Groß Strehlitz-  
Land, mit W Kieshof und Hugohof

593 Ew, 138 H, 689 ha, 5 GR, 2 Bg, WM Paul  
Matnusch, S Posthilfsstelle  
NSDAP: OG Rudgershagen, Krsltg Gleiwitz  
GR, JZ, AG, AG, ArbG, VerfW, VerfoW, LKA, Gleiwitz /  
Rgbz Rattowitz / ArbW Gleiwitz, N Zöllingen / StW  
Strahlheim / SchG Huberland / Gend Rudgershagen /  
Perf, Gült Rudgershagen 4 km / Kreuzung der  
Straße Huberland-Bischofstal 3 km  
Vorhanden: El, Volksschule, Dom

**Hubertsgrund**, Gem, Kr Gleiwitz-Land, 26 km, P über  
Peistretscham  
730 Ew, 120 H, 934 ha, 5 GR, WM Josef Schäfer,  
S 19 und 73  
NSDAP: OG Hohenlieben, Krsltg Gleiwitz  
GR, JZ, AG, ArbG, VerfW, VerfoW, LKA Gleiwitz / Rgbz  
Rattowitz, ArbW Gleiwitz, N Horned / AG Peistretscham /  
StW, SchG Hubertsgrund / Gend Brunned / Perf  
Toft 12 km, Peistretscham 12 km, Horned 9 km, Gült  
Horned 9 km / Hubertsgrund  
Vorhanden: 1 Volksschule / NN 227 m

**Hubertus**, Försterei, Gem Steineich, Kr Gleiwitz-Land, P  
Himmelwitz, Kr Groß Strehlitz / 4 Ew, 1 H  
NSDAP: OG Schwieben, Krsltg Gleiwitz  
Perf, Gült Toft 12 km / Liebenhain, Kr Groß  
Strehlitz 2 km / NN 240 m

**Hubertusgrün**, Försterei, Gem Sonnenberg, Kr Falkenberg,  
P Grüben / 9 Ew, 2 H  
NSDAP: OG Kirchberg, Krsltg Falkenberg OS  
Perf, Gült Grottkau 12 km / Sonnenberg 2 km

**Hubertushof**, Gut, Gem Nieder Erlen, Kr Strehlitz, P Hu-  
bertushof bei Nieder Erlen über Gogolin-Land, 87 Ew, 18 H  
NSDAP: OG Buchenhöh, Krsltg Groß Strehlitz  
Perf, Gült Gogolin 6 km / Klein Eichen 1,5 km

**Hubertushöh**, Schäferei, Gem Nieder Erlen, Kr Groß Strehlitz,  
Schäferei Hubertushöh in Nieder Erlen über Gogolin-  
Land / 7 Ew, 1 H  
NSDAP: OG Buchenhöh, Krsltg Groß Strehlitz  
Perf, Gült Obertal 7 km / Nieder Ellguth 2 km

**Hubertusrub**, Gem, Kr Leobischütz, P Hubertusrub, mit W  
Leopoldsmüh  
1139 Ew, 278 H, 1365 ha, 6 GR, WM Franz Preiß,  
S 45  
NSDAP: OG Bladen, Krsltg Leobischütz  
GR, JZ, AG, VerfW, LKA Leobischütz / Rgbz Oppeln /  
ArbW Neustadt OS, N Ratibor / AG, ArbG, VerfoW  
Ratibor / StW, SchG Hubertusrub / Gend Alstett  
Perf, Gült Alstett 7 km / Hubertusrub  
Vorhanden: El, W, 1 Volksschule

**Hucisko**, Gem, Amtsbz Telesnia, Kr Sanbuzh, P Hucisko  
458 Ew, 78 H, 384 ha, WM: AR Jozif, S Telesnia 12  
NSDAP: OG Telesnia, Krsltg Saybusch  
GR, JZ, AG, VerfW, StW, Gend Sanbuzh / Rgbz, VerfoW  
Rattowitz / ArbW Bielitz, N Sanbuzh / AG, ArbG, WOK  
Bielitz / AR Telesnia / Perf, Gült Hucisko 2 km /  
NN 816 m

**Hultschin**, Ortsteil, Gem Groß Rauden, Kr Ratibor,  
P Groß Rauden / 90 Ew, 23 H  
NSDAP: Groß Rauden, Krsltg Ratibor  
Perf Groß Rauden 2 km / Gült Kleinbahn Rauden,  
Reichsbahn Markdorf / Groß Rauden

**Hugohütte**, Ortsteil, Gem Sowitz, Kr Tarnowitz, P Tarnowitz /  
850 E, 230 H  
NSDAP: OG Tarnowitz-Nord, Krsltg Tarnowitz  
Perf Tarnowitz 1,5 km, Gült Tarnowitz 2 km /  
Tarnowitz 1,5 km

**Hugolust**, Ortsteil, Gem Alt Cosel, Kr Cosel, P Alt-Cosel über  
Heydebreck / 2 Ew, 1 H  
NSDAP: OG Alt Cosel, Krsltg Cosel OS  
Perf Heydebreck 8 km, Gült Heydebreck 7 km / Alt-  
Cosel 7 km / NN 172 m

**Hultschin**, Stadt, Kr Ratibor OS, P Hultschin, mit Ortsteilen  
Kownin, Jassenten, Malanken, Wablownek, Bergarbeiter-  
kolonie, Dom Hultschin, St Hultschin-Weinberg, Stadtgut  
Hultschin  
4826 Ew, 1500 H, 1421 ha, 8 RZ, 2 Stadträte,  
WMH Paul Kernbach, S Hultschin 10  
NSDAP: OG Hultschin, Krsltg Ratibor  
GR, AG, ArbG, VerfW, VerfoW, Gend, LKA Ratibor /  
Rgbz Oppeln / ArbW Ratibor, N Hultschin / JZ, AG, StW,  
SchG Hultschin / Perf, Gült Hultschin 0,7 km /  
Hultschin  
Vorhanden: El, W, 1 RZ, 2 Volkssch, 1 Kreisberufsch,  
1 ländl. Berufsch, 1 kantl. Oberch, 3 Gärtnereien / NN 235 m



## Sundsfeld — Szbista

- Sundsfeld**, Ortsteil, Gem Schönhorst, Kr Oppeln, P Schönhorst  
NSDAP: OG Schönhorst, Krsltg Oppeln  
Perf, Gut Schönhorst 0,6 km / NN 190 m
- Huta-Ślarska**, Dorf, Gem Pinczno, Kr Zawiercie, P Mysztow / 580 Ew, 125 H  
NSDAP: OG Poremba, Krsltg Zawiercie  
Perf, Gut Mysztow 7,5 km / Siewierz 14 km
- Huta-Ślarska „A“**, Amtsbz Brzozowa, Kr Blachownia OS, P Kamienica-Poliska, Gend Brzozowa / 726 Ew, 294 H  
NSDAP: OG Huta-Ślarska, Krsltg Zawiercie  
Perf Korwinow 4,5 km, Gut Poraj 14,5 km / NN 500—600 m
- Huta-Ślarska „B“**, Amtsbz Brzozowa, Kr Blachownia OS, P Kamienica-Poliska, Gend Brzozowa / 352 Ew, 92 H  
NSDAP: OG Huta-Ślarska, Krsltg Zawiercie  
Perf Korwinow 4 km, Gut Poraj 14,5 km / NN 500—600 m
- Huta-Szklana**, Dorf, Gem Pinczno, Kr Zawiercie, P Mysztow / 115 Ew, 29 H  
NSDAP: OG Poremba, Krsltg Zawiercie  
Perf, Gut Mysztow 11 km / Siewierz 13 km
- Hutka**, Dorf, Amtsbz Opatow, Kr Blachownia, P Opatow, Gend Opatow / 731 Ew, 150 H  
NSDAP: OG Opatow, Krsltg Zawiercie  
Perf, Gut Kłobud 7 km / Kłobud 6 km
- Hutti**, Dorf, Amtsbz Rentschowitz, Kr Blachownia OS, P, Gend Kamapista / 915 Ew, 202 H  
NSDAP: OG — — —, Krsltg Zawiercie  
Perf, Gut Pary, Kr Lublinik, 8 km / Kaminiak, Kr Lublinik 6 km
- Hutti-Kant**, Dorf, Gem Rokito-Szlachetka, Eich Lazy, Kr Zawiercie, P Lazy  
NSDAP: OG Lazy, Krsltg Zawiercie
- Hüttenau**, Ortsteil, Gem Hegersfelde, Kr Lublinik, P Rosenburg / 51 Ew, 9 H  
NSDAP: OG Breitenmarkt, Krsltg Lublinitz  
Perf, Gut Breitenmarkt 6,5 km / Breitenmarkt 7 km
- Hüttentolonie**, Kol, Gem Mokrau, Kr Pleß, P Mokrau / 72 Ew, 28 H  
NSDAP: OG Mokrau, Krsltg Pleß  
Perf Mokrau 2,2 km, Gut Nikolai 3 km / Bf Mokrau 1,5 km / NN 100 m
- Hyry**, Dorf, Amtsbz Opatow, Kr Blachownia OS, Gend, P Opatow / 159 Ew, 23 H  
NSDAP: OG — — —, Krsltg Zawiercie
- Illonik**, Gem, Kr Bielitz, 22 km, P Riegersdorf  
775 Ew, 210 H, 796,20 ha, BM Dr Otto Zeit  
NSDAP: OG Riegersdorf, Krsltg Bielitz  
LR, ArbW, JW, ArbG, VerfW, LKA Bielitz / Rgbz, Berjow Rattowik / AG Teschen / AG Schwarzwasser / SchG Illonik / Gend Kurzwald / Perf, Gut Chybi 5 km  
Vorhanden: 1 Volksch / NN 170 m
- Ilinau**, Gem, Kr Oppeln, 19 km, P Ilinau OS, mit Ortsteilen Eichenhorst und Dachsberg, Forstamt Ilinau, P Ilinau 1804 Ew, 472 H, 1071 ha, 6 GR, BM Johann Mehl, S Ilinau 35  
NSDAP: OG Ilinau, Krsltg Oppeln  
LR, Rgbz, ArbW, JW, AG, ArbG, VerfW, Berjow, LKA, MOK Oppeln / AG Rupp / StW, SchG, Gend Ilinau / Perf, Gut Ilinau 2 km / Ilinau (Ortsmitte)  
Vorhanden: 1 Volksch / NN 170 m
- Iltenau**, Gem, Kr Lublinik, 24,7 km, P Bockwalde 416 Ew, 103 H, 223,72 ha, 4 GR, BM Wilhelm Dyllong, S Bockheiden (öffentlich)  
NSDAP: OG Bockheiden, Krsltg Lublinitz  
LR, VerfW, LKA Lublinik / Rgbz, AG, ArbG, Berjow Oppeln / ArbW Kreuzburg, R Guttentag / JW, AG Guttentag / StW Elauth-Guttentag / SchG Iltenau / Gend Bockheiden / Perf, Gut Bockheiden 1 km / Guttentag 6 km  
Vorhanden: 1 Volksch / NN 210 m
- Itlis**, S, Gem Rainfelde, Kr Ratibor, P Itlis über Buchenau / 2 Ew, 1 H  
NSDAP: OG Buchenau, Krsltg Ratibor  
Perf, Gut Buchenau 1 km / Eichenhorstsmühl 5 km

- Smielin**, Gem, Kr Pleß, 48 km, P Smielin, mit den Ortsteilen Bistka-Niederhof, Ciszowiec-Waldfrieden, Jamnice-Richtdorf, Granice-Granz, Pafect-Weide, Jast-Jährenort 5748 Ew, 1476 H, 2592,32 ha, 8 GR, BM Ewald Bulten, S Smielin 8  
NSDAP: OG Imielin, Krsltg Pleß  
LR, JW, VerfW, LKA Pleß / Rgbz, AG, Berjow Rattowik / ArbW Pleß, R Mt Berun / AG Myslowik / ArbG Gletowik / StW, SchG, Gend Smielin / Perf, Gut Smielin 1,5 km / Anhalt 5 km  
Vorhanden: 2 Volksch / NN 300 m
- Smielow**, S, Gem Groß Jugglin, Kr Tarnowitz, P Georgenberg / 6 Ew, 1 H  
NSDAP: OG Georgenberg, Krsltg Tarnowitz  
Perf, Gut Georgenberg 3 km / Groß Jugglin 0,5 km / NN 302 m
- Immenwald**, Kol, Gem Larißhof, Kr Beuthen OS, P Immenwald über Tarnowitz / 89 Ew, 19 H  
NSDAP: OG Larißhof, Krsltg Beuthen OS  
Perf, Gut Larißhof 1,2 km / Dramatal Abzweig Wolfstal 4 km / NN 281 m
- Immenwald**, Ortsteil, Gem Larißhof, Kr Beuthen OS, P Immenwald über Tarnowitz / 845 Ew, 254 H  
NSDAP: OG Larißhof, Krsltg Beuthen OS  
Perf, Gut Larißhof 0,5 km / Dramatal Abzweig Wolfstal 3 km / NN 275 m
- Immergrün**, Ortsteil, Gem Karlstal, Kr Groß Strehlitz, P Immergrün über Bockwalde OS / 6 Ew, 2 H  
NSDAP: OG Starenheim, Krsltg Groß Strehlitz  
Perf, Gut Starenheim 0,5 km / Groß Maßdorf 5,5 km
- Immergrünmühle** (Immergrün-Sägewerk), Ortsteil, Gem Karlstal, Kr Groß Strehlitz, P Immergrünmühle über Bockwalde OS / 15 Ew, 3 H  
NSDAP: OG Starenheim, Krsltg Groß Strehlitz  
Perf, Gut Starenheim 0,5 km / Groß Maßdorf 5,5 km
- Industrie-Jugendherberge**, Gem Dramatal, Kr Beuthen OS, P Dramatal-West über Beuthen OS / 7 Ew, 1 H  
NSDAP: OG Dramatal, Krsltg Beuthen OS  
Perf, Gut Dramatal-West 0,8 km / Dramatal-West 0,8 km / NN 276 m
- Inwald**, Gem, Kr Bielitz, 35 km, P Andrichau, mit Romeza und Rawitz 2301 Ew, 572 H, 1351 ha, BM: gehört zum Amtsbz Andrichau  
NSDAP: OG Inwald, Krsltg Bielitz  
LR, AG, ArbG, VerfW, MOK Bielitz / Rgbz, Berjow Rattowik / ArbW Bielitz, R Andrichau / JW Badowitz / AG, Gend Andrichau / StW, SchG Inwald / Perf, Gut Inwald 2,5 km  
Vorhanden: 1 Volksch / NN 330 m
- Irrau**, Ortsteil, Gem Koschentin, Kr Lublinik, P Koschentin / 65 Ew, 9 H  
NSDAP: OG Koschentin, Krsltg Lublinitz  
Perf, Gut Koschentin 2,5 km / Koschentin 2 km
- Istrzyczin**, Gem, Amtsbz Skotschau, Kr Teschen, 12 km, P Skotschau 480 Ew, 108 H, 461 ha, BM Johann Krzywon  
NSDAP: OG Skotschan, Krsltg Teschen  
LR, JW, AG, ArbG, VerfW, StW, MOK Teschen / Rgbz, Berjow Rattowik / ArbW Teschen, R Skotschau / LR, AG, Gend Skotschau / SchG Istrzyczin / Perf, Gut Skotschau 4,5 km / Ogrodzon 2 km, Międzyziewiec 1,5 km  
Vorhanden: Volksch / NN 346 m
- Istebna**, Gem, Amtsbz Istebna, Kr Teschen, 37 km, P Istebna 3150 Ew, 680 H, 4823,5 ha, BM: LR Erich Schwarz, S Istebna 1  
NSDAP: OG Istebna, Krsltg Teschen  
LR, JW, AG, ArbG, VerfW, StW, MOK Teschen / Rgbz, Berjow Rattowik / ArbW Teschen, R Jablunkau / AG Jablunkau / LR, SchG, Gend Istebna / Perf, Gut Jablunkau 14 km / Istebna  
Vorhanden: 1 Volksch / NN 650 m
- Iwanowice-Nabokow**, Kol, Amtsbz Opatow, Kr Blachownia OS, P Iwanowice-Nabokow über Opatow, Gend Opatow / 98 Ew, 14 H  
NSDAP: OG — — —, Krsltg Zawiercie  
Perf, Gut Arzypice 7 km / Klein Iwanowik 1 km
- Iwanowice-Solejtwo**, W, Amtsbz Opatow, Kr Blachownia OS, P Iwanowice-Solejtwo über Opatow, Gend Opatow / 91 Ew, 17 H  
NSDAP: OG — — —, Krsltg Zawiercie  
Perf, Gut Arzypice 7 km / Klein Iwanowik 1 km
- Szbista**, Dorf, Amtsbz Miedzno, Kr Blachownia OS, P Miedzno / 470 Ew, 98 H  
Perf, Gut Miedzno 2,5 km / Miedzno 2,5 km

**J**

**Jablunkau**, Stadt, Kr Teschen, 23 km, P Jablunkau, mit den Ortsteilen Nawsi, Piościna, Jasenie, Städtisch-Donna, Schigla  
7415 Ew, 1960 H, 3277 ha, 5 GR, BM Wilhelm Berges, & Jablunkau 9  
NSDAP: OG Jablunkau, Krsltg Teschen  
GR, JH, AG, UrbG, VerfH, StH, MOK Teschen / Rgbz, Verjoh Rattowik / UrbH Teschen, R Jablunkau / AG, SchG, Gend Jablunkau / Perj, Güt Jablunkau 3 km / Jablunkau  
Vorhanden: EL, 5 Volksch, Stadtgärtnerei / NN 425 m

**Jacista**, Dorf, Amtshz Panfi, Kr Blachownia, P, Gend Panfi / 278 Ew, 44 H  
NSDAP: OG — — —, Krsltg Zawiercie  
Perj, Güt Panfi 4 km / Krzepice 14 km

**Jägerhaus I, II, III**, Jh, Gem Schelk, Kr Neustadt OS, P Frei Proskau über Oppeln / 9 Ew, 3 H  
NSDAP: OG Wiesengrund, Krsltg Neustadt  
Perj, Güt Wiesengrund 14 km / Frei Proskau über Oppeln 4 km

**Jägershausen**, Gem, Kr Neustadt OS, 35 km, P Jägershausen über Oberglogau  
768 Ew, 183 H, 550 ha, 5 GR, BM Emanuel Apostel, & Jägershausen  
NSDAP: OG Burgwasser, Krsltg Neustadt  
GR, JH, VerfH, LKA Neustadt / Rgbz, Verjo Oppeln / UrbH Neustadt OS, R Zellin / AG, UrbG Reiffe / AG Krappich / StH Burgwasser / SchG Kammersfeld / Gend Klein Strehlik / Perj, Güt Burgwasser 2 km / Jägershausen 0,5 km  
Vorhanden: EL / NN 170 m

**Jägershausen**, Bw, Gem Schreibersdorf, Kr Neustadt OS, P Oberglogau / 19 Ew, 8 H  
NSDAP: OG Repsch, Krsltg Neustadt  
Perj Burgwasser 3 km, Güt Oberglogau 12 km / Schreibersdorf / NN 178 m

**Jägervorwerk**, Bw, Gem Militisch, Kr Cosel OS, P Leobschütz-Land / 34 Ew, 5 H  
NSDAP: OG Militisch, Krsltg Cosel OS  
Perj, Güt Magtisch 11 km / Autischtau 3,5 km / NN 230 m

**Jakobsdorf**, Gem, Kr Cosel, 24 km, P Jakobsdorf über Leobschütz-Land  
230 Ew, 52 H, 316 ha, 9 GR, BM Josef Kochon, & Jakobsdorf 23 (öffentlich)  
NSDAP: OG Groß Grauden, Krsltg Cosel OS  
GR, JH, VerfH, LKA Cosel / Rgbz Oppeln / UrbH Ratibor, R Gnadenfeld OS / AG, UrbG, Verjoh Ratibor / AG, Gend Gnadenfeld / StH Gr. Grauden / SchG Militisch / Perj, Güt Magtisch 10 km / Dittmerau 4 km / NN 230 m

**Jakobsdorf**, Gem, Kr Falkenberg, 7 km, P Lamsdorf  
309 Ew, 75 H, 604 ha, 4 GR, BM Karl Rafiner, & Grüben OS  
NSDAP: OG Grüben, Krsltg Falkenberg OS  
GR, JH, AG, VerfH, LKA Falkenberg OS / Rgbz UrbG, Verjoh Oppeln / UrbH Oppeln, R Falkenberg OS / AG Reiffe / StH, SchG Jakobsdorf / Gend Grüben / Perj, Güt Annahof 6 km / Grüben 2 km  
Vorhanden: 1 Volksch

**Jakobsdorf**, Gem, Kr Kreuzburg OS, 19 km, P Jakobsdorf über Konstadt OS  
303 Ew, 79 H, 673 ha, 5 GR, BM i. B.: Kofiera, & Stalung 126 (öffentlich)  
NSDAP: OG Jakobsdorf, Krsltg Kreuzburg OS  
GR, UrbH, JH, AG, VerfH, LKA Kreuzburg OS / Rgbz, Verjoh Oppeln / UrbH Oppeln / AG Konstadt OS / StH Brune, Kr Kreuzburg OS / SchG Jakobsdorf / Gend Stalung, Kr Kreuzburg OS / Perj, Güt Konstadt OS 11 km / Jakobsdorf  
Vorhanden: EL, 1 Volksch / NN 200 m

**Jakobsfelde**, Gem, Kr Leobschütz, 22 km, P Jakobsfelde über Leobschütz-Land  
380 Ew, 92 H, 322 ha, 6 GR, BM Rischta, & Jakobsfelde  
NSDAP: OG Turkan, Krsltg Leobschütz  
GR, JH, VerfH, LKA Leobschütz / Rgbz Oppeln / UrbH Neustadt OS, R Ratfcher / AG, UrbG, Verjoh Ratibor / AG Ratfcher / StH Mulchwig / SchG Jakobsfelde / Gend Brank / Perj, Güt Leimerwig 7 km / Jakobsfelde 1 km  
Vorhanden: 1 Volksch / NN 305 m

**Jakobswalde**, Gem, Kr Cosel OS, 21 km, P Hendebred-Land, mit Jh Friedrichshütte und Ortsteil Ehrenfried  
244 Ew, 69 H, 90 ha, 6 GR, BM Emil Czajka, & M Hammer 30  
NSDAP: OG Jakobsvalde, Krsltg Cosel OS  
GR, JH, AG, VerfH, LKA Cosel OS / Rgbz Oppeln / UrbH Ratibor, R Cosel OS / AG, UrbG, Verjoh Ratibor / StH, SchG, Gend Jakobsvalde / Perj, Güt Reigersfeld 8 km / Jakobsvalde  
Vorhanden: Volksch / NN 191 m

**Jambki**, Dorf, Amtshz Rentfchowiße, Kr Blachownia OS, P Konopista / 711 Ew, 151 H  
NSDAP: OG — — —, Krsltg Zawiercie  
Perj, Güt Boronow 7 km / Boronow 7 km

**Jamnice-Jischdorf**, Gem Smielin, Kr Pleß, P Smielin / 442 Ew, 108 H  
NSDAP: OG Imielin, Krsltg Pleß  
Perj, Güt Smielin 3 km / Anhalt 8 km / NN 280 m

**Janiti**, Dorf, Amtshz Opatow, Kr Blachownia OS, P Opatow / 171 Ew, 28 H  
NSDAP: OG — — —, Krsltg Zawiercie  
Perj, Güt Panfi 5 km / Krzepice 3 km

**Janfen**, Gem, Kr Ratibor, 8 km, P Janfen  
786 Ew, 197 H, 550 ha, BM Hermann Marcinet  
NSDAP: OG Mettich, Krsltg Ratibor  
GR, UrbH, JH, AG, UrbG, VerfH, Verjoh, LKA Ratibor / Rgbz Oppeln / StH Mettich / SchG Janfen / Gend Schammerau / Perj, Güt Mettich 3 km / Mettich 2 km  
Vorhanden: 1 Volksch

**Jantowice**, Dorf, Gem Babice, Kr Chrzanow, P Babice über Trzebinia / 625 Ew, 121 H  
NSDAP: OG Chrzanow, Krsltg Chrzanow  
Perj, Güt Jator 5 km / Chrzanow 17 km

**Jantowik**, Gem, Kr Pleß, 6 km, P Jantowik  
1405 Ew, 350 H, 2410 ha, 4 GR, BM Andreas Balzarek, & Jantowik (öffentlich)  
NSDAP: OG Sandau, Krsltg Pleß  
GR, UrbH, JH, AG, VerfH, Gend, LKA Pleß / Rgbz, Verjoh Rattowik / AG, UrbG Gleiwik / StH Sandau / SchG Jantowik / Perj, Güt Pleß 5 km / Jantowik (Ortsmitte)  
Vorhanden: 1 Volksch / NN 255 m

**Jantowik**, Gem, Kr Rybnik, 7 km, P Jantowik, Kr Rybnik, mit Ortsteil Michalkowik  
1900 Ew, 471 H, 1700 ha, BM Josef Alt, & Schwierhan 6  
NSDAP: OG Chwallowitz, Krsltg Rybnik  
GR, UrbH, JH, AG, UrbG, VerfH, LKA Rybnik / Rgbz, Verjoh Rattowik / AG Ratibor / StH, Gend Chwallowitz / SchG Jantowik / Perj, Güt Rybnik 7 km / Jantowik 1 km  
Vorhanden: 1 Volksch / NN 240 m

**Janow**, Gem, Kr Rattowik, 8 km, P Janow OS, mit den Ortsteilen Nidischschacht und Gieschewald, den Kol Agnes-Amendgrube, Sujannagrube, Sujannaweiche, Hühnerfarm Wilhelmstal, Agatheweiche, Siegmundgrube, Jakobgrube, Wessolla-Grenze, dem Jh Wessolla und Jh Bagno  
17 379 Ew, 4994 H, 2187 ha, 10 GR, BMh Karl Gabor, & Janow 241—67  
NSDAP: OG Janow, Janow-Nickischschacht, Janow-Gieschewald, Krsltg Rattowik  
GR, Rgbz, AG, UrbG, VerfH, Verjoh, LKA Rattowik / UrbH Rattowik, R Myslowik / JH, AG Myslowik / StH, SchG, Pol Janow, Kr Rattowik / Perj, Güt Schoppink 3 km / Nidischschacht (Kirchplatz), Gieschewald (Zollhaus) 3 km  
Vorhanden: EL, W, 4 Volksch / NN 260 m

**Janowik**, Gem, Kr Bielek, 12 km, P Bestwin  
1052 Ew, 223 H, 708 ha, BMh Eichhof, & Bestwin 1  
NSDAP: OG Alzen, Krsltg Bielek  
GR, UrbH, JH, AG, UrbG, VerfH, StH, MOK Bielek / Rgbz, Verjoh Rattowik / SchG Janowik / Gend Bestwin / Perj, Güt Tschchowik 6 km / Bestwin 3 km  
Vorhanden: 1 Volksch / NN 316 m

**Jarischau**, Gem, Kr Groß Strehlik, 11,5 km, P Jarischau über Groß Strehlik-Land, mit Dom Olagahof  
879 Ew, 193 H, 851 ha, 5 GR, BMh Karl Wagner, & Bishofstal 136  
NSDAP: OG Jarischau, Krsltg Groß Strehlik  
GR, JH, VerfH, LKA Groß Strehlik / Rgbz, AG, UrbG Oppeln / UrbH Oppeln, R Groß Strehlik / AG, StH, Gend Bishofstal / Verjoh Gleiwik / SchG Jarischau / Perj, Güt Rattwasser 4 km  
Vorhanden: EL, W, 1 Volksch / NN 220 m

## Jaroschowitz — Zeisowitz

**Jaroschowitz**, Gem, Kr Pleß, 26 km, P Urbanowicz, mit Ortsteil Wygorzelle  
880 Ew, 220 H, 501 ha, 4 GR, WM Berger, & Urbanowicz  
NSDAP: OG Urbanowitz, Krsltg Pleß  
Lk, Jk, AG, Verfil, LKA Pleß / Rgbz, Berjosl Rattowicz / Urbz Pleß, N Alt Berun / LG, Urbz Gleiwitz / Stl Urbanowicz / SchG Jaroschowitz / Gend Lendzin / Pers, Gült Tichau 7 km / Urbanowicz 3 km  
Vorhanden: 1 Volksch, 1 Gärtnerei

**Jarosowice**, Gem, Kr Bielitz, 45 km, P Wadowicz OS  
303 Ew, 44 H, 150 ha, WMh Kuhner  
NSDAP: OG Choznia, Krsltg Bielitz  
Lk, LG, Urbz, Verfil, WOK Bielitz / Rgbz, Berjosl Rattowicz / Urbz Bielitz, N Andrichau / Jk, AG, Gend Wadowicz / SchG Gorzen Gorny / Pers, Gült Wadowicz 4 km  
Vorhanden: 1 Volksch / NN 280 m

**Jarzombowitz**, Ortsteil, Gem Pilgramsdorf, Kr Pleß OS, P Jarzombowitz / 750 Ew, 147 H  
NSDAP: OG Pilgramsdorf, Krsltg Pleß  
Pers, Gült Pawlowitz 6 km / Golaßowitz 3 km / NN 275 m

**Jasenie**, Ortsteil, Gem Jablunkau, Kr Teschen, P Jablunkau / 320 Ew, 98 H  
NSDAP: OG Jablunkau, Krsltg Teschen  
Pers, Gült Jablunkau 4 km / Jablunkau 4 km

**Jasnowitz**, Ortsteil, Gem Stiebna, Kr Teschen, P Stiebna / 364 Ew, 47 H  
NSDAP: OG Stiebna, Krsltg Teschen  
Pers, Gült Jablunkau 11 km / Jasnowitz / NN 580 m

**Jassen**, Gem, Kr Neustadt OS, 2,5 km, P Jassen über Neustadt-Land  
420 Ew, 114 H, 522 ha, 5 GR, WM Josef Stephan I  
NSDAP: OG Kunzendorf, Krsltg Neustadt  
Lk, Urbz, Jk, AG, Verfil, LKA Neustadt OS / Rgbz, Berjosl Oppeln / LG, Urbz Meisse / Stl, Gend Kunzendorf / SchG Jassen / Pers, Gült Neustadt 2,5 km / Jassen 0,5 km  
Vorhanden: El

**Jassenten**, Ortsteil, Gem Hultschin, Kr Ratibor, P Hultschin / 123 Ew, 31 H  
NSDAP: OG Hultschin, Krsltg Ratibor  
Pers, Gült Hultschin 1,6 km / Hultschin 1,2 km / NN 229 m

**Jasten**, Gem, Kr Gleiwitz-Land, 21 km, P Jasten über Peisfreischam  
435 Ew, 105 H, 605 ha, 5 GR, WM Grzejch, & Jasten 41 (öffentlich)  
NSDAP: OG Hohenlieben, Krsltg Gleiwitz  
Lk, Jk, LG, Urbz, Verfil, Berjosl, LKA Gleiwitz / Rgbz Rattowicz / Urbz Gleiwitz, N Peisfreischam / AG Peisfreischam / Stl Hubertusgrund / SchG Jasten / Gend Ostwalde / Pers, Gült Peisfreischam 11 km / Jasten  
Vorhanden: El, 1 Volksch / NN 218 m

**Jast - Fahrenort**, Gem Imielin, Kr Pleß, P Imielin / 183 Ew, 43 H  
NSDAP: OG Imielin, Krsltg Pleß  
Pers, Gült Imielin 6 km / Anhalt 10 km / NN 280 m

**Jastrzomb**, Dorf, Gem Poraj, Kr Zawiercie, P Poraj / 931 Ew, 110 H  
NSDAP: OG Poraj, Krsltg Zawiercie  
Pers, Gült Poraj 3 km / Zawiercie 31 km

**Jaszczerowa**, Gem, Kr Bielitz, 53 km, P Mucharz OS  
1243 Ew, 181 H, 1200 ha, WMh Kuhner, & Jaszczerow (Gutshof)  
NSDAP: OG Mucharz, Krsltg Bielitz  
Lk, LG, Urbz, Verfil, WOK Bielitz / Rgbz, Berjosl Rattowicz / Urbz Bielitz, N Sucha / Jk, AG Wadowicz / SchG Jaszczerowa / Gend Mucharz / Pers, Gült Mucharz 3 km  
Vorhanden: 1 Volksch / NN 380 m

**Jahdorf**, Gem, Kr Falkenberg OS, 4 km, P Lamsdorf  
181 Ew, 43 H, 344 ha, 6 GR, WM Karl Pöhler, & Jahdorf (öffentlich)  
NSDAP: OG Lippen, Krsltg Falkenberg OS  
Lk, Jk, AG, Verfil, LKA Falkenberg OS / Rgbz, Urbz Berjosl Oppeln / Urbz Oppeln, N Falkenberg OS / LG Meisse / Stl Schloß Falkenberg OS / SchG Jahdorf / Gend Gröben / Pers Tillowicz und Falkenberg OS 5 km / Falkenberg, Gh Sudy, 4 km  
Vorhanden: 1 Volksch

**Jawischowitz**, Gem, Amtsbz Brzeczka, Kr Bielitz, 22 km, P Brzeczka, mit Gut, 1 Rohlegrube  
2507 Ew, 644 H, 1645 ha, WM: AK Kroll, Brzeczka  
NSDAP: OG Jawischowitz, Krsltg Bielitz  
Lk, Jk, LG, Urbz, Verfil, WOK Bielitz / Rgbz, Berjosl Rattowicz / AK Brzeczka / Urbz Bielitz, N Luschnitz / AG Luschnitz / SchG, Gend Jawischowitz / Pers, Gült Jawischowitz 3 km / Jawischowitz 0,25 km  
Vorhanden: 1 Volksch / NN 265 m

**Jaworzina**, Gem, Amtsbz Stiebna, Kr Teschen, 35 km, P Stiebna  
1856 Ew, 396 H, 2311,30 ha, Gemeindevorst. Georg Juroszel, Alf Erich Schwarz, & Stiebna 13  
NSDAP: OG Stiebna, Krsltg Teschen  
Lk, Jk, LG, Urbz, Verfil, Stl, WOK Teschen / Rgbz, Berjosl Rattowicz / AK Stiebna / Urbz Teschen, N Jablunkau / AG Jablunkau / SchG Jaworzina / Gend Stiebna / Pers, Gült Jablunkau 12 km / Jaworzina  
Vorhanden: El, 1 Volksch / NN 600 m

**Jawornik**, Gem, Kr Lublinik, 3,7 km, P Lublinik  
429 Ew, 82 H, 421 ha, 4 GR, WM Rochus Gruha, & Jawornik (öffentlich)  
NSDAP: OG Sadow, Krsltg Lublinitz  
Lk, Urbz, Jk, AG, Verfil, Stl, LKA Lublinik / Rgbz, LG, Urbz Oppeln / Berjosl Rattowicz / SchG Jawornik / Gend Kochschitz / Pers, Gült Lublinik 3,7 km / Lublinik 3,7 km  
Vorhanden: 1 Volksch

**Jaworzno**, Stadt, Kr Chrzanow, 13 km, P Jaworzno, mit den Dörfern: Tenior, Niebzielska, Alte Hütte, Bory, Jelsiofi, Hohes Ufer, Weisches Ufer, Wilkowitz  
23/600 Ew, 6043 H, 4695,55 ha, 8 GR, WM Neder, & Jaworzno 10 und 11 Stadtverwaltung, 7 Schutzpolizei  
NSDAP: OG Jaworzno, Krsltg Chrzanow  
Lk, Jk, Verfil, WOK Chrzanow / Rgbz, LG, Berjosl, Urbz Rattowicz / Urbz Chrzanow, N Jaworzno / AG, SchG Jaworzno / Pers, Gült Jaworzno 2 km / Jaworzno (Grube) 0,8 km  
Vorhanden: Volksschulen / NN 241—351 m

**Jaworzno-Land**, Gem, Kr Chrzanow, 7 km, P Jaworzno-Stadt, mit Telen, Bory, Byczyna, Jensiorki  
6814 Ew, 1587 H, 3800 ha, WM Neder  
NSDAP: OG Jaworzno, Krsltg Chrzanow  
Lk, Jk, Verfil, Gend, WOK Chrzanow / Rgbz, LG, Urbz, Berjosl Rattowicz / Urbz Chrzanow, N Jaworzno / AG, Jaworzno / SchG Jaworzno-Land / Pers Byczyna 3 km, Gült Jaworzno-Stadt 6 km / Reichsbahn-Omnibus-haltestelle Byczyna 0,1 km  
Vorhanden: Volksschulen / NN 266 m

**Jazowa**, Ortsteil, Amtsbz Grodziec, Kr Bendzin, P Grodziec über Bendzin / 49 Ew, 12 H  
NSDAP: OG Grodziec, Krsltg Bendzin  
Pers, Gült Bendzin 6 km / Grodziec / NN 320 m

**Jedlin**, Gem, Kr Pleß, 1 km, P Alt Berun, mit Ortsteil Boischow  
1975 Ew, 471 H, 1881 ha, 4 GR, 2 Bg, WM Myschor, & Jedlin 5  
NSDAP: OG Wohlau OS, Krsltg Pleß  
Lk, Jk, AG, Verfil, LKA Pleß / Rgbz, Berjosl Rattowicz / Urbz Pleß, N Alt Berun / LG, Urbz Gleiwitz / Stl, SchG Jedlin / Gend Boischow / Pers, Gült Neu Berun 7,5 km / Alt Berun 1 km  
Vorhanden: 1 Volksch / NN 265 m

**Jedlownik**, Gem, Kr Rybnik, 14 km, P Loslau, mit Kol Krausendorf  
1800 Ew, 540 H, WM in Loslau  
NSDAP: OG Loslau, Krsltg Rybnik  
Lk, Urbz, Verfil, LKA Rybnik / Rgbz, Berjosl Rattowicz / Urbz, Jk Rybnik, N Loslau / LG Ratibor / AG, Stl Loslau / SchG Jedlownik / Gend Kolfschitz / Pers, Gült Loslau 2 km / Loslau 2 km  
Vorhanden: El, 1 Volksch / NN 270 m

**Zeisowitz**, Gem, Kr Rybnik, 6 km, P Zeisowitz  
1700 Ew, 402 H, 630 ha, 5 GR, 2 Bg, WM Alois Pierzta, & Zeisowitz  
NSDAP: OG Jeikowitz, Krsltg Rybnik  
Lk, Urbz, Jk, AG, Urbz, Verfil, Gend, LKA Rybnik / Rgbz, Berjosl Rattowicz / LG Ratibor / Stl Seithersdorf / SchG Zeisowitz / Pers Rybnik 6 km, Gült Rybnik 6,5 km / Zeisowitz 0,8 km  
Vorhanden: El, 1 Volksch, 1 Kindergarten, 2 Sägewerke, 1 Mahlmühle



**Jelen**, Dorf, GEm Jaworzno-Land, Kr Chrzanow, P Jaworzno 3302 Ew, 809 H

NSDAP: OG Jaworzno, Krsltg Chrzanow

Perf Bory 5 km, Güt Jaworzno = Stadt 7 km / Byszyna 6 km / NN 270 m

**Jelenieg**, Ww, Amtsbz Opatow, Kr Blachownia OS, P Opatow / 57 Ew, 11 H

NSDAP: OG — — —, Krsltg Zawiercie

Perf, Güt Krzepice 5 km / Krzepice 3 km

**Jelesnia**, Gem, Amtsbz Jelesnia, Kr Saybusch, 20 km, P Jelesnia 3495 Ew, 528 H, 2184 ha, WM Jozif, Alf des Amtsbz Jelesnia, Jelesnia 12

NSDAP: OG Jelesnia, Krsltg Saybusch

LN, JN, AG, BerfN, StN, Gend Saybusch / Rgbz, BerfN Rattowik / ArbN Bielitz, N Saybusch / LG, ArbG, WDR Bielitz / AR, SchG Jelesnia / Perf, Güt Jelesnia 3 km Vorhanden: 1 Volksjch / NN 433 m

**Jendryjfel**, Ortsteil, Gem Stahlhammer, Kr Lublinik, P Stahlhammer / 1842 Ew, 468 H

NSDAP: OG Stahlhammer, Krsltg Lublinitz

Perf, Güt Stahlhammer 1 km / NN 260 m

**Jenior**, Dorf, Stadtgem Jaworzno, Kr Chrzanow, P Niwka / 2700 Ew, 650 H

NSDAP: OG Jaworzno, Krsltg Chrzanow

Perf Jenior 2 km, Güt Jaworzno 10 km / 0,2 km / NN 248 m

**Jeroltshüh**, Gem, Kr Kreuzburg, 1,5 km, P Konstadt OS, mit Klein Jeroltshüh

578 Ew, 173 H, 1062 ha, 8 GR, WM Wilhelm Lennert, Konstadt 105 (öffentlich)

NSDAP: OG Wundschütz, Krsltg Kreuzburg OS

LN, ArbN, JN, ArbG, BerfN, LKA Kreuzburg / Rgbz, LG, BerfN Oppeln / AG Konstadt / StN, SchG Jeroltshüh / Gend Wundschütz / Perf, Güt Konstadt 1,5 km / Jeroltshüh 1,5 km Vorhanden: El, 1 Volksjch

**Jesionowice**, Ortsteil, GEm Rokitno-Ezlahecie, Kr Zawiercie, P Lazo

NSDAP: OG Lazy, Krsltg Zawiercie

**Jeziorki**, Dorf, Anteil Stadtgem Jaworzno, Kr Chrzanow, P Jaworzno / 103 Ew, 22 H

NSDAP: OG Jaworzno, Krsltg Chrzanow

Perf Byszyna 8 km / Güt Jaworzno 12 km / Byszyna 8 km / NN 280 m

**Jedziorki**, Dorf, Anteil GEm Jaworzno-Land, Kr Chrzanow, P Jaworzno-Stadt, / 520 Ew, 112 H

NSDAP: OG Jaworzno, Krsltg Chrzanow

Perf Byszyna 3 km, Güt Jaworzno-Stadt 7 km / Byszyna 2 km / NN 290 m

**Jezioro**, Dorf, Amtsbz Wenglowitz, Kr Blachownia OS, P Wenglowitz über Lublinik OS / 699 Ew, 129 H

NSDAP: OG Wenglowitz, Krsltg Zawiercie

Perf, Güt Pr. Herby 6 km

**Johann Claus Hegenjehdi**, Gut, Gem Groß Dubensko, Kr Rybnik, P Czerwionka / 402 Ew, 75 H

NSDAP: OG Dubensko, Krsltg Rybnik

Perf, Güt Czerwionka 5,5 km / Czerwionka 5,5 km

**Johannsdorf OS**, Gem, Kr Oppeln, 20 km, P: Johannsdorf P Prosta über Oppeln

311 Ew, 78 H, 271 ha, 4 GR, WM Wrobel, Prosta 63 (öffentlich)

NSDAP: OG Frei-Prosta, Krsltg Oppeln

LN, Rgbz, JN, LG, ArbG, BerfN, BerfN, LKA Oppeln / Arb Oppeln, N Prosta / StN Frei-Prosta / SchG Johannsdorf / Gend Prosta / Perf, Güt Gumpertsdorf 7 km / Frei-Prosta 3 km Vorhanden: 1 Volksjch / NN 180 m

**Johnsdorf**, Gem, Kr Grottkau, 31,5 km, P Johnsdorf über Ottmachau

169 Ew, 36 H, 218 ha, 3 GR, WM Helmut Scheufendorf, Gauwald 99 (öffentlich)

NSDAP: OG Höhendorf, Krsltg Grottkau

LN, BerfN, LKA, WDR Grottkau / Rgbz, BerfN Oppeln / ArbN Reisse, N Ottmachau / JN, LG, ArbG Reisse / AG Ottmachau / StN Lobedau / SchG Johnsdorf / Gend Neuenjee / Perf, Güt Mühlstein 3,5 km Vorhanden: 1 Volksjch / NN 300 m

**Jordansmüh**, Ortsteil, Gem Lindenhöhe OS, Kr Rosenberg OS, P Rosenberg OS, mit W Eichgrund

NSDAP: OG Rosenberg, Krsltg Rosenberg OS

Perf, Güt Rosenberg OS 3,5 km / Jordansmüh

**Josefow**, Dorf, Amtsbz Jagorze, Kr Bendzin, P Dombrowa / 1600 Ew, 500 H

NSDAP: OG Dombrowa, Krsltg Bendzin

Perf, Güt Dombrowa 3 km / NN 365 m

**Josfshberg**, Ww, zum Rgt Dramastein, Gem Dramastein, Kr Gleiwitz-Land, P Dramastein über Gleiwitz 2 / 11 Ew, 3 H

NSDAP: OG Gutenquell, Krsltg Gleiwitz

Perf Dramastein 2 km, Güt Dramatal 2 km / Dramatal 1 km

**Josfshberg**, Ortsteil, Gem Neudorf, Kr Rosenberg OS, P Landsberg OS / 202 Ew, 55 H

NSDAP: OG Neudorf, Krsltg Rosenberg OS

Perf Neudorf 3 km, Güt Landsberg OS 5 km / Landsberg OS 5 km

**Josfshgrund**, Gem, Kr Neustadt OS, 8 km, P Leuber, mit Kol Neuhof

156 Ew, 32 H, 261,10 ha, 4 GR, WM Adolf König, Neustadt OS 284 (öffentlich)

NSDAP: OG Schlagenhof, Krsltg Neustadt

LN, ArbN, JN, AG, BerfN, LKA Neustadt OS / Rgbz, BerfN Oppeln / LG, ArbG Reisse OS / StN Schlagenhof / SchG Josfshgrund / Gend Hohenjanz / Perf Neuhof 1,5 km, Güt Jütz OS 4,5 km / Jütz OS 4,3 km Vorhanden: El, 1 Volksjch / NN 252 m

**Josfshhof**, Gut, Gem Wielepole, Kr Rybnik, P Wielepole / 37 Ew, 9 H

NSDAP: OG Wielepole, Krsltg Rybnik

Perf Paruschowiz-Rybnik 4 km, Güt Rybnik 4 km / Wielepole 1 km

**Josfshhöhe**, Ortsteil, Gem Paulsdorf, Kr Rosenberg OS, P Josfshhöhe / 502 Ew, 88 H

NSDAP: OG Paulsdorf, Krsltg Rosenberg OS

Perf, Güt Josfshhöhe 0,5 km / Rostberg 3 km / NN 245 m

**Josfshstet**, Ortsteil, Kol, Gem Scharley-Dt. Piekar, P Scharley-Dt. Piekar / 700 Ew, 200 H

NSDAP: OG Scharley-Deutsch Piekar-Nord, Krsltg Tarnowitz

Perf Scharley-Dt. Piekar 5,5 km, Güt Scharley 5,5 km / Scharley (Ortsmitte) 4 km / NN 279 m

**Julberg**, Ortsteil, Gem Althaus, Kr Oppeln, P Althaus über Oppeln / 152 Ew, 37 H

Althaus über Oppeln / 152 Ew, 37 H

NSDAP: OG Althaus, Krsltg Oppeln

Perf Hopfental 4 km, Güt Gumpertsdorf 6 km / Schönkirch 2 km / NN 170 m

**Julianow**, Dorf, Amtsbz Lipie, Kr Blachownia, P Lipie / 327 Ew, 65 H

NSDAP: OG Lindow, Krsltg Zawiercie

Perf, Güt Niedzno 4 km / Lipie 7 km

**Julianow**, Dorf, Amtsbz Opatow, Kr Blachownia OS, P Opatow / 156 Ew, 33 H

NSDAP: OG — — —, Krsltg Zawiercie

Perf, Güt Klobuch 5 km / Waleczow 2 km

**Julienthal**, Gem, Kr Falkenberg OS, 19 km, P Friedland 85 Ew, 24 H, 60 ha, 4 GR, WM Nowotny, Friedland 75

NSDAP: OG Friedland, Krsltg Falkenberg OS

LN, JN, BerfN, LKA Falkenberg OS / Rgbz, BerfN Oppeln / ArbN Oppeln, N Falkenberg / LG, ArbG Reisse / AG, SchG, Gend Friedland / StN Raniich / Perf, Güt Lamsdorf 7 km / Julienthal 0,1 km

**Juliusburg**, Gem, Kr Cosel, 5 km, P Neumannshöh-Juliusburg 150 Ew, 40 H, 75 ha, 2 GR, WM Paul Mosler, Cosel 504

NSDAP: OG Reinschdorf, Krsltg Cosel OS

LN, JN, AG, BerfN, LKA Cosel / Rgbz Oppeln / ArbN Rattbor, N Cosel / LG, ArbG, BerfN Rattbor / StN Lenfshüh / SchG Rodemarf / Gend Eichhagen / Perf Neumannshöh 2,3 km / NN 190 m

## Jungbirken — Kamienieczyzna

**Jungbirken**, Gem, Kr Ratibor, 8 km, P Jungbirken  
907 Ew, 237 H, 809,52 ha, 6 GR, BM Anton Dziedzic, Buchenau 48  
NSDAP: OG Jungbirken, Krsltg Ratibor  
GR, JZ, LG, AG, UrbG, VerfW, LKA Ratibor / Rgbz, VerfW / UrbW Ratibor, R Ratiborhammer / StW, Gend Martdorf / SchG Jungbirken / PerJ, Güt Haupt-  
bahn Buchenau 2 km, Kleinbahn Jungbirken / PerJ, Güt Jung-  
birken 2 km  
Vorhanden: EL, 1 Volksfch, 1 Badeanstalt / NN 120 m C

**Zulczynna**, Gem, Amtsbz Ciencina, Kr Saybusch, 9 km,  
P Wengierska-Gorka  
1771 Ew, 263 H, 1568 ha, BM: AKH des Amtsbz  
Ciencina Parcé, Wengierska-Gorka 1  
NSDAP: OG Ciencina, Krsltg Saybusch  
GR, JZ, LG, VerfW, StW, Gend Saybusch / Rgbz, VerfW  
Kattowik / AK Ciencina / UrbW Bielitz, R Saybusch /  
LG, UrbG, WOK Bielitz / SchG Zulczynna / PerJ  
Radziechow-Wiprz 6 km, Güt Saybusch 8 km  
Vorhanden: 1 Volksfch / NN 450 m



**Kacze-Bloto**, Ortsteil, Gem Poraj, Kr Zawiercie, P Poraj /  
72 Ew, 7 H  
NSDAP: OG Poraj, Krsltg Zawiercie  
PerJ, Güt Poraj 7 km / Zawiercie 23 km

**Kaczyna**, Gem, Kr Bielitz, 41 km, P Wadowik OS  
331 Ew, 69 H, 435 ha, BMh Kuhnert  
NSDAP: OG Choczna, Krsltg Bielitz  
GR, LG, UrbG, VerfW, WOK Bielitz / Rgbz, VerfW  
Kattowik / UrbW Bielitz, R Andrichau / JZ, LG Wadowik /  
SchG Kaczyna / Gend Choczna / PerJ, Güt Choczna  
6 km  
Vorhanden: 1 Volksfch / NN 400 m

**Kaindorf**, Gem, Kr Neisse, 15 km, P Groß Kunzendorf  
209 Ew, 48 H, 222 ha, 6 GR, BM Franz Görlisch,  
Kaindorf (öffentlich)  
NSDAP: OG Groß Kunzendorf, Krsltg Neisse  
GR, UrbW, JZ, LG, AG, UrbG, VerfW, LKA Neisse / Rgbz,  
VerfW Oppeln / StW Rappernig / SchG Kaindorf / Gend  
Groß Kunzendorf / PerJ, Güt Groß Kunzendorf 4,5 km /  
Kaindorf 0,2 km  
Vorhanden: EL, 1 Volksfch / NN 280 m

**Kaisgmühle**, Wasserm, Gem Karlstal, Kr Groß Strehlitz,  
P Himmelwitz / 6 Ew, 1 H  
NSDAP: OG Starenheim, Krsltg Groß Strehlitz  
PerJ, Güt Groß Strehlitz 7 km, Güt Groß Strehlitz 8 km /  
Himmelwitz 6 km

**Kalei**, Domäne, Amtsbz Czarny-Las, Kr Blachownia,  
P Wrenczyca, Gend Lgota / 43 Ew, 11 H  
NSDAP: OG Czarny-Las, Krsltg Zawiercie  
PerJ, Güt Gnaszyn 6 km / Wrenczyca 4 km

**Kalei**, Dorf, Amtsbz Czarny-Las, Kr Blachownia, P Wrenczyca,  
Gend Lgota / 1126 Ew, 349 H  
NSDAP: OG Czarny-Las, Krsltg Zawiercie  
PerJ, Güt Gnaszyn 6 km / Wrenczyca 4 km

**Kalembitz**, Ortsteil, Gem Paßwitz, Kr Teschen, P Teschen-Ost /  
524 Ew, 104 H  
NSDAP: OG Haslach, Krsltg Teschen  
PerJ, Güt Paßwitz, Boguschowik 2,5 km / Kalembitz  
4 km / NN 350 m

**Kalkau**, Gem, Kr Neisse, 15 km, P Kalkau über Neisse  
604 Ew, 138 H, 728 ha, 5 GR, BM Richard Welzel,  
12  
NSDAP: OG Tannenberg, Krsltg Neisse  
GR, JZ, LG, UrbG, VerfW, LKA Neisse / Rgbz, VerfW  
Oppeln / UrbW Neisse, R Ottmchau / AG Ottmchau /  
StW, SchG, Gend Kalkau / PerJ, Güt Kalkau-Wiesau  
1 km / Kalkau  
Vorhanden: EL, 1 Volksfch

**Kallina**, Gem, Kr Lublinitz, 19,4 km, P Pr. Herby, mit Orts-  
teil Pr. Herby  
864 Ew, 192 H, 740 ha, 6 GR, BM Hugo Fuhrmann,  
Pr. Herby (öffentlich)  
NSDAP: OG Kallina, Krsltg Lublinitz  
GR, UrbW, JZ, LG, VerfW, LKA Lublinitz / Rgbz, LG,  
UrbG Oppeln / VerfW Kattowik / StW, SchG Kallina /  
Gend Pr. Herby / PerJ, Güt Pr. Herby 2,5 km

**Kalmuth**, Dorf, Amtsbz Panitz, Kr Blachownia, P Panitz, Gend  
Panitz / 324 Ew, 51 H  
NSDAP: OG , Krsltg Zawiercie  
PerJ, Güt Panitz 5 km / Klobuch 9 km

**Kalna**, Ortsteil, nur ortsübliche Bezeichnung, Gem Godzista,  
Kr Bielitz, P Butschowik / 300 Ew, 75 H  
NSDAP: OG Schirk, Krsltg Bielitz  
PerJ, Güt Lodygowik 5 km / Butschowik 4 km /  
NN 400 m

**Kaltede**, Kol, Gem Lamsdorf OS, Kr Falkenberg OS,  
P Lamsdorf OS / 113 Ew, 27 H  
NSDAP: OG Lamsdorf, Krsltg Falkenberg OS  
PerJ, Güt Lamsdorf OS 3 km / Lamsdorf OS 3 km

**Kaltenhausen**, Ortsteil, Gem Sabischütz, Kr Leobschütz, P Sab-  
schütz / 53 Ew, 12 H  
NSDAP: OG Leisnitz, Krsltg Leobschütz  
PerJ, Güt Leobschütz OS 4,5 km / Sabischütz 1 km /  
NN 250 m

**Kaltenhof**, Ortsteil, Gem Orlau, Kr Teschen, P Orlau /  
492 Ew, 124 H  
NSDAP: OG Orlau, Krsltg Teschen  
PerJ, Güt Orlau 0,4 km / Orlau (Ortsmitte) /  
NN 260 m

**Kaltwasser**, Gem, Kr Groß Strehlitz, 11 km, P Bischofstal  
838 Ew, 173 H, 1408 ha, 5 GR, BM Emanuel Wywias,  
Bischofstal 117  
NSDAP: OG Erlenbusch, Krsltg Groß Strehlitz  
GR, JZ, VerfW, LKA Groß Strehlitz / Rgbz, LG, UrbG  
Oppeln / UrbW Oppeln, R Groß Strehlitz / AG, StW  
Bischofstal / VerfW Gleiwitz / SchG Kaltwasser / Gend  
Erlenbusch / PerJ, Güt Kaltwasser 0,5 km / Schlüssel-  
grund 3 km  
Vorhanden: EL, 1 Volksfch

**Kaluza**, Kol, Amtsbz Losien, Kr Bendzin, P Slawkow /  
8 Ew, 2 H  
NSDAP: OG Losien, Krsltg Bendzin  
PerJ, Güt Slawkow 8 km / Losien 0,5 km / NN 300 m

**Kameral-Elgoth**, Gem, Amtsbz Hnojnik, Kr Teschen, 16 km,  
P Kameral-Elgoth  
1100 Ew, 270 H, 1898,60 ha, BM: AKH Wilhelm Weiß,  
Hnojnik  
NSDAP: OG Tritiesch, Krsltg Teschen  
GR, UrbW, JZ, LG, AG, UrbG, VerfW WOK Teschen /  
Rgbz, VerfW, StW Kattowik / SchG Kameral-Elgoth /  
Gend Hnojnik / PerJ, Güt Hnojnik 3 km / Kameral-  
Elgoth  
Vorhanden: 1 Volksfch / NN 400–500 m

**Kameran**, Kol, Gem Deutsch Wette, Kr Neisse, P Deutsch Wette /  
34 Ew, 8 H  
NSDAP: OG Alt Wette, Krsltg Neisse  
PerJ, Güt Deutsch Wette 2 km

**Kamesznica**, Gem, Amtsbz Milowka, Kr Saybusch, P Milowka  
3768 Ew, 522 H, 4473 ha, BM: AKH Smolka, W. Milowka 1  
NSDAP: OG Milowka, Krsltg Saybusch  
GR, JZ, VerfW, StW, Gend Saybusch / Rgbz, VerfW  
Kattowik / UrbW Bielitz, R Saybusch / LG, UrbG, WOK  
Bielitz / AG Milowka / SchG Kamesznica / PerJ, Güt  
Milowka 6 km  
Vorhanden: 1 Volksfch / NN 425 m C

**Kamienica-Polska**, Amtsbz, Kr Blachownia OS, 20 km,  
P Polnisch Kaminitz, mit Dorf Kamienica-Polska, Dorf  
Ojiny, Dorf Wanaty, Dorf Zawada, Dorf Zawisna, Kolonia-  
Poczesa, Dorf Bargh, Kol Michalow, Dorf Poczesa, Kol  
Mlynec, Dorf Zawodzie, Kol Boret  
7062 Ew, 1537 H, 498,95 ha, BM Anton Klar, 1  
NSDAP: OG Huta-Stara, Krsltg Zawiercie  
GR, VerfW Blachownia / Rgbz, LG Oppeln / UrbW Lubli-  
nit, R Blachownia / JZ, UrbG, LKA Lublinitz / AG  
Krzepice / VerfW Kattowik / StW, SchG, Gend Kamienica-  
Polska / PerJ, Güt Poraj 5 km  
Vorhanden: 4 Volksfch

**Kamienica-Polska**, Dorf, Amtsbz Kamienica-Polska, Kr  
Blachownia, P Polnisch Kaminitz / Gend Kamienica-  
Polska / 2351 Ew, 396 H  
NSDAP: OG Huta-Stara, Krsltg Zawiercie  
PerJ, Güt Poraj 5 km

**Kamienieczyzna**, Kol, Amtsbz Popow, Kr Blachownia OS,  
Post Popow / Gend Jawady / 290 Ew, 60 H  
NSDAP: OG — — —, Krsltg Zawiercie  
PerJ, Güt Miedzno 3 km / Popow 4 km

**Kamillagrube**, Ortsteil, Dorf Ciongowice, 6 km Nostitno-  
Schlachterei Sij Łazy  
NSDAP: OG Łazy, Krsitg Zawiercie

**Kamin**, Gem, mit Kol Kaminczof, St Bukau, Kr Ratibor,  
16 km, P Rogau  
317 Ew, 71 H, 205 ha, 5 GR, BM Alois Chytrschef,  
Post Rogau

NSDAP: OG Rogau, Krsitg Ratibor  
GR, PL, LG, MG, NRG, Verfil, Verfohl, LKA Ratibor /  
Rgbs Oppeln / NRG Ratibor, N Lubom / StL, Gend  
Rogau / SchG Odrau / Perj Bluschn 2,5 km, Güt  
Kreuzenort 5 km / Rogau 5 km

**Kamin**, Ortsteil, Gem Brzesowik-Kamin, Kr Tarnowik,  
P Kamin über Beuthen OS. / 3114 Ew, 788 H

NSDAP: OG Brzesowicz-Kamin, Krsitg Tarnowitz  
Perj, Güt Birkenhain OS 2 km / Kamin-Rathaus /  
NN 280 km

**Kaminczof**, Kol, Gem Kamin, Kr Ratibor, P Rogau über  
Ratibor / 21 Ew, 7 H

NSDAP: OG Rogau, Krsitg Ratibor  
Perj Bluschn 2 km, Güt Kreuzenort 5 km / Rogau  
5 km

**Kaminik**, Gem, Kr Lublinik, 26,3 km, P Lubichau  
1142 Ew, 283 H, 1874 ha, 10 GR, BM Franz Cornif,  
Kaminik (öffentlich)

NSDAP: OG Babinitz, Krsitg Lublinitz  
GR, NRG, PL, LG, Verfil, LKA Lublinik / Rgbs, LG,  
NRG Oppeln / Verfohl Kattowik / SchG Kaminik / Gend  
Ludwigstal / Perj, Güt Pjaar 4 km / Kaminik

**Kaminik-Mühle**, Ortsteil, Gem Kaminik, Kr Lublinik, P  
Lubichau / 330 Ew, 70 H

NSDAP: OG Babinitz, Krsitg Lublinitz  
Perj, Güt Pjaar 7 km / Kaminik 3 km /  
NN 300 m

**Kaminsko**, Dorf, Amtsbz Przyskaj, Kr Blachownia, P Przys-  
kaj / Gend Przyskaj / 681 Ew, 157 H

NSDAP: OG — — —, Krsitg Zawiercie  
Perj, Güt Panki 14 km

**Kamionka Tor**, Ansiedlung, Ortsteil, Gem Petrowik, Kr Rat-  
towik, P Petrowik, Kr Kattowik / 32 Ew, 9 H

NSDAP: OG Ochojez, Krsitg Kattowitz  
Perj Ochojez 1 km, Güt Kattowik-Idawische 1,5 km /  
Ochojez-Grenze 1 km / NN 30 m

**Kamitz**, Gem, Kr Bielitz, 3,5 km, P Kamitz, mit Ortsteil  
Ober-Olsch

3672 Ew, 1132 H, 1959 ha, 7 GR, BM Ing. Sauernig  
Bielitz 1906  
NSDAP: OG Kamitz, Krsitg Bielitz  
GR, NRG, PL, LG, MG, NRG, Verfil, StL, MDA  
Bielitz / SchG, Gend Kamitz / Rgbs, Verfohl Kattowik /  
Perj, Güt Bielitz 4,5 km / Bielitz Stadtgrenze  
Vorhanden: 1 Volkshaus / NN 350 m

**Kammerhöhe**, Ortsteil, Gem Brückenort, Kr Rosenberg OS,  
P Brückenort über Rosenberg OS / 18 Ew, 4 H

NSDAP: OG Brückenort, Krsitg Rosenberg OS  
Perj, Güt Rosenberg OS 14 km / Brückenort 2 km

**Kammersfeld**, Gem, Kr Neustadt OS, P Jägershausen über  
Oberglogau, mit Kol Neumühle

755 Ew, 175 H, 576,65 ha, 4 GR, 2 BG, BM Josef  
Linck, Kammersfeld (öffentlich)  
NSDAP: OG Burgwasser, Krsitg Neustadt  
GR, PL, Verfil, LKA Neustadt OS / Rgbs, Verfohl Oppeln /  
NRG Neustadt OS, N Jellin / LG, NRG Reisse / MG  
Krapitz / StL, Gend Burgwasser / SchG Kammersfeld /  
Perj, Güt Burgwasser 3 km / Kammersfeld 0,75 km  
Vorhanden: 1 Volkshaus, 1 Wassermühle / NN 180 m

**Kamyce**, Dorf, Amtsbz Bobrowniki, Kr Bendzin, P Kamyce,  
Kr Bendzin / 632 Ew, 185 H

NSDAP: OG Bobrowniki, Krsitg Bendzin  
Perj Scharlen-Deutich Piesar 5 km, Güt Scharlen-Deutich  
Piesar 7 km / Zychice 0,5 km / NN 320 m

**Kamyl**, Dorf, Gem und Amtsbz Czarny-Las, Kr Blachownia,  
P Kamyl, Gend Klobuch / 1175 Ew, 303 H

NSDAP: OG Czarny-Las, Krsitg Zawiercie  
Perj, Güt Klobuch 8 km / Kamyl

**Kaniow**, Gem, Kr Bielitz, 13 km, P Dzieditz  
1490 Ew, 363 H, 981 ha, BM Dettinghaus, Bestwin 1

NSDAP: OG Bestwin, Krsitg Bielitz

GR, NRG, PL, LG, MG, NRG, Verfil, StL, MDA Bielitz /  
Rgbs, Verfohl Kattowik / SchG Kaniow / Gend Bestwin /  
Perj, Güt Dzieditz 4 km / Dzieditz 4 km  
Vorhanden: 1 Volkshaus / NN 301 m

**Kanus**, Ortsteil, Gem Dralin, Kr Lublinik, P Lubekko /  
403 Ew, 76 H

NSDAP: OG Pawonkau, Krsitg Lublinitz  
Perj, Güt Pawonkau 5 km / Lubekko 2,5 km /  
NN 370 m

**Karbischnau**, Gem, Kr Falkenberg OS, 16 km, P Karbischnau  
über Oppeln OS, mit Bw Theresiengrund

651 Ew, 184 H, 1106,05 ha, 6 GR, BM August Alder,  
Dambrau 70  
NSDAP: OG Karbischnau, Krsitg Falkenberg OS  
GR, PL, Verfil, LKA Falkenberg OS / Rgbs, NRG,  
Verfohl Oppeln / LG, NRG Brieg / MG Löwen / StL  
Schönwik / SchG Karbischnau / Gend Wollfgrund / Perj,  
Güt Dambrau 4 km / Karbischnau 1 km  
Vorhanden: El, 1 Volkshaus, 1 Gärtnerei

**Karbowik**, Kr Cosel OS, liegt direkt in der Gem Neufiedel  
und tritt daher als Ortsteil nicht mehr in Erscheinung.

NSDAP: OG Kostenthal, Krsitg Cosel OS

**Karf**, Ortsteil, Gem Bobrek-Karf, Kr Beuthen-Tarnowik OS,  
P Bobrek-Karf II über Beuthen OS / 8892 Ew, 2306 H

NSDAP: OG Bobrek-Karf-Mitte, -Ost, -Süd, Krsitg Beuthen OS  
Perj Karf 0,25 km, Güt Karf 0,3 km / Beuthen OS  
3 km / NN 290 m

**Karlwik**, Ortsteil, Gem Neudorf, Kr Rosenberg OS,  
P Richterstat OS / 76 Ew, 23 H

NSDAP: OG Neudorf, Krsitg Rosenberg OS  
Perj Neudorf 5 km, Güt Landsberg OS 6 km /  
Landsberg OS 6 km

**Karlsberg**, Ortsteil, Gem Amaliengrund, Kr Leobischütz,  
P Amaliengrund / 35 Ew, 7 H

NSDAP: OG Trenkau, Krsitg Leobischütz  
Perj Stuebendorf 4 km, Güt Karlsberg

**Karlsberg**, Ortsteil, Gem Landsberg OS, Kr Rosenberg OS,  
P Landsberg OS / 101 Ew, 23 H

NSDAP: OG Landsberg, Krsitg Rosenberg OS  
Perj, Güt Landsberg OS 3 km / Landsberg OS  
3,2 km / NN 209 m

**Karlsgrund**, Ortsteil, Gem Borkenwalde, Kr Rosenberg OS,  
P Georgenwerk, mit Volkshütte, Friedrichshammer und Alte  
Hütte / 319 Ew, 83 H

NSDAP: OG Borkenwalde, Krsitg Rosenberg OS  
Perj Georgenwerk 3 km, Güt Borkenwalde 6 km /  
NN 150 m

**Karlsdorf**, Forsterei, Gem Herzogshain, Kr Gleiwitz-Land,  
P Herzogshain über Gleiwitz II / 12 Ew, 2 H

NSDAP: OG Hohenlieben, Krsitg Gleiwitz  
Perj Dramastein 6 km / Güt Dramatal 10 km /  
Herzogshain 1 km / NN 290 m

**Karlsdorf**, Ortsteil, Gem Frauenfeld, Kr Groß Strehlitz,  
P Frauenfeld über Groß Strehlitz / 4 Ew, 2 H

NSDAP: OG Groß Strehlitz-Wiesengrund, Krsitg Groß Strehlitz  
Perj, Güt Groß Strehlitz 4 km / Groß Strehlitz  
4 km

**Karlsdorf**, Bw, Gem Schönfeld, Kr Kreuzburg OS, P Schön-  
feld über Konstadt OS. / 6 Ew, 2 H

NSDAP: OG Schönfeld, Krsitg Kreuzburg OS  
Perj, Güt Konstadt OS 7 km / Schönfeld 0,6 km /  
NN 191 m

**Karlsdorf**, Bw, Gem Liptin, Kr Leobischütz, P Liptin über  
Ratibor / 22 Ew, 4 H

NSDAP: OG Dirschel, Krsitg Leobischütz  
Perj, Güt Rastfeld 5 km / Liptin

**Karlsdorf**, St, Gem Haatsch, Kr Ratibor, P Haatsch über  
Ratibor / 13 Ew, 3 H

NSDAP: OG Haatsch, Krsitg Ratibor  
Perj, Güt Hultschin 7 km, Ruderswald 7 km, Kreuzen-  
ort 7 km / Haatsch 0,5 km / NN 275 m

**Karlsdorf**, Forsthaus, Gem Haatsch, Kr Ratibor, P Haatsch über  
Ratibor / 12 Ew, 3 H

NSDAP: OG Haatsch, Krsitg Ratibor  
Perj, Güt Kreuzenort-Hultschin 2,5 km / Haatsch  
1,5 km / NN 140 m



# BUCHHANDLUNG *Priebatsch* KATTOWITZ

hält immer vorrätig die Sammlungen:

Insellbücherei / Die kleine Bücherei / Die deutsche Zeche / Kröners  
Taschenausgaben / Die Sammlung Dieterich / Die Bücher der Rote

**Karlshof**, Bw, Kr Rosenberg OS, siehe Bacholdertal

**Karlshof**, Gut, Gem Groß Kuntzsch, Kr Teschen, P Seibersdorf, Kr Teschen / 25 Cw, 5 H  
NSDAP: OG Groß Kuntzsch, Krsltg Teschen  
Perf, Gut Kuntzsch 3,5 km / Groß Kuntzsch 1,5 km / NN 260 m

**Karlshöh**, Ortsteil, Gem Lindenhain OS, Kr Gleiwitz-Land, P Karlshöh über Gleiwitz 2 / 18 Cw, 4 H  
NSDAP: OG Birkenau, Krsltg Gleiwitz  
Perf, Gut Laband 7 km / Birkenau 3 km

**Karlshorst OS**, Gem, Kr Groß Strehlitz, 23 km, P Gogolin OS, mit Ortsteilen Emilienhof, Ottmuth-Weiche  
1289 Cw, 301 H, 626 ha, 5 GR, BM Hugo Bergel, G Gogolin 238 und 282  
NSDAP: OG Gogolin-Karlshorst, Krsltg Groß Strehlitz  
GR, GL, Verf, LKA Groß Strehlitz / Rgbz, LG, ArbG  
Oppeln / ArbL Oppeln, R Krappitz / AG Krappitz / VerfoL  
Gleiwitz / StL, Gend Ottmuth / SchG Karlshorst OS /  
Perf, Gut Gogolin 1,8 km / Bergel, Karlshorst  
Vorhanden: 1 Volksfch / NN 175 m

**Karlshütte**, Ortsteil, Gem Raminitz, Kr Lublinitz, P Lubschau / 76 Cw, 18 H  
NSDAP: OG Babinitz, Krsltg Lublinitz  
Perf, Gut Pjaar 8 km / Raminitz 4 km / NN 300–310 m

**Karlsegen**, Kol, Gem Ryduktau, Kr Rybnik, P Czernitz / 828 Cw, 397 H  
NSDAP: OG Ober Ryduktau, Krsltg Rybnik  
Perf, Gut Charlottegrube 1,5 km / Ryduktau, Karlsegen / NN 285 m

**Karlstal**, Gem, Kr Groß Strehlitz, 9,6 km, P Karlstal über Bockwalde OS, mit F Heideforst, Ortsteil Immergrün, Immergrünmühle, Kattigsmühle  
531 Cw, 129 H, 1668 ha, 7 GR, BM Josef Laffonczayt, G Groß Strehlitz 378 (öffentlich)  
NSDAP: OG Starenheim, Krsltg Groß Strehlitz  
GR, GL, AG, Verf, LKA Groß Strehlitz / Rgbz, LG, ArbG  
Oppeln / ArbL Oppeln, R Groß Strehlitz / VerfoL  
Gleiwitz / StL, Gend Groß Maßdorf / SchG Karlstal /  
Perf, Gut Starenheim 2 km / Groß Maßdorf 5 km  
Vorhanden: 1 Volksfch / NN 160–180 m

**Karlstal**, Ortsteil, Gem Nassadel, Kr Kreuzburg OS, P Nassadel, Kreuzburg OS-Land / 63 Cw, 15 H  
NSDAP: OG Nassadel, Krsltg Kreuzburg OS  
Perf, Gut Pittschen OS 10 km / Kirch Linden 2 km / NN 200 m

**Karmerau**, Gem, Kr Groß Strehlitz, 19,5 km, P Bockwalde  
612 Cw, 151 H, 193 ha, 5 GR, BM Franz Bof, G Bockwalde 76  
NSDAP: OG Grafenweiler-Ost, Krsltg Groß Strehlitz  
GR, GL, AG, Verf, LKA Groß Strehlitz / Rgbz, LG, ArbG  
Oppeln / ArbL Oppeln, R Andreashütte / VerfoL  
Gleiwitz / StL Grafenweiler / Gend Groß Zeidel /  
Perf, Gut Karmerau 1,5 km  
Vorhanden: 1 Volksfch / NN 196 m

**Karniowice**, Dorf, Gem Trzebinia, Kr Chrzanow, P Trzebinia / 946 Cw, 204 H  
NSDAP: OG Trzebinia, Krsltg Chrzanow  
Perf Dulowa 1,5 km, Gut Trzebinia 6,75 km

**Karpentna**, Gem, Amtsbz Trzyniek-Land, Kr Teschen, 16 km, P Bistritz  
700 Cw, 200 H, 515 ha, BM Johann Kadlubiec  
NSDAP: OG Wendrin, Krsltg Teschen  
GR, ArbL, GL, LG, ArbG, VerfoL, StL, LKA, WOK  
Teschen / Rgbz, VerfoL Kattowitz / AG Zabunkau / SchG  
Karpentna / Gend Bistritz Perf, Gut Bistritz 5 km  
Vorhanden: 1 Volksfch / NN 380 m

**Karwin OS**, Stadt, Kr Teschen, 13,6 km, P Karwin OS  
22 000 Cw, 5495 H, 1592,04 ha, 10 RH, BM Otto Theiner, G Karwin 33  
NSDAP: OG Karwin-Ost, -Nord, -Süd, Krsltg Teschen  
GR, LG, ArbG, VerfoL, StL, WOK Teschen / Rgbz, VerfoL  
Kattowitz / ArbL Teschen, R Orlau / GL Teschen-Freistadt /  
AG Freistadt / SchG, Gend Karwin / Perf Karwin  
1,4 km, Gut Karwin 1,6 km  
Vorhanden: 1 Freibad, 6 Volksfch, 1 Mittelfch, 1 Staatliche  
Ingenieurfch, 1 Städtische Berufsfch, Kohlengruben, Kots-  
anstalten, 2 Gärtnereien, 1 Bierbrauerei, 1 Effigfabrik /  
NN 245 m B

**Kasimir**, Gem, Kr Leobschütz, 17 km, P Kasimir, mit Sdlg  
Annahof, Bergvorwerk, Eichwald  
1061 Cw, 280 H, 1317 ha, 6 GR, BM Josef Fröhlich, G Kasimir  
NSDAP: OG Schönan, Krsltg Leobschütz  
GR, GL, AG, VerfoL, LKA Leobschütz / Rgbz Oppeln /  
ArbL Neustadt, R Oberglogau / LG, ArbG, VerfoL Ratibor /  
StL, SchG Kasimir / Gend Leisnitz / Perf, Gut Ober-  
glogau 7,5 km / Kasimir (Ortsmitte)  
Vorhanden: GL, 1 Volksfch, 1 M

**Katharinenhof**, Bw, Gem Herberstein, Kr Cosel OS, P Geroldsdorf / 64 Cw, 12 H  
NSDAP: OG Schneidenburg, Krsltg Cosel OS  
Perf, Gut Langlieben 6 km / Geroldsdorf 1,5 km / NN 230 m

**Katharinenhof**, Ortsteil, Gem Simmenau, Kr Kreuzburg OS, P Simmenau über Konstadt / 42 Cw, 8 H  
NSDAP: OG Simmenau, Krsltg Krenzburg OS  
Perf, Gut Konstadt OS 13 km / Simmenau 2 km / NN 207 m

**Kattowitz**, Stadt, Stadtkr Kattowitz, P Kattowitz,  
135 000 Cw, 33 000 H, 4200 ha, 24 RH, BM Dr. Hans Tiehler, G Kattowitz 309 41–48  
NSDAP: OG Kattowitz-Adolf-Hitler-Platz, -Am Berg, -Baildon-  
hütte, -Blücher, -Domb, -Ferdinand, -Ferrum, -Flughafen,  
-Friedrichstraße, -Hindenburgstraße, -Holzestraße, -Idaweiche,  
-Kleofas, -Mitte, -Moltke, -Oheim, -Scharnhorst, -Schützenhaus,  
-Schwarzfeld, -Seydlitz, -Stein, -Waldbach, -Zeppelin, Krsltg  
Kattowitz  
Rgbl, ArbL, GL, LG, AG, ArbG, VerfoL, VerfoL,  
StL, SchG, Pol, LKA, WOK Kattowitz / Perf, Gut  
Kattowitz / Kattowitz (Friedrichsplatz)  
Vorhanden: Arb, G, GL, R, Strb und Autobuslinien,  
3 Oberfch, 1 Staatl. Gymn, 1 Mittelfch, 1 Gewerbl Berufsfch  
für Jungen, 1 Lehranstalt für Frauenberufe, 1 Kaufmann  
Berufsfch, 1 Handelsfch, 1 Staatl Ingenieurfch, 26 Volksfch,  
17 Gärtnereien / NN 260–341 m A

# BUCHHANDLUNG *Priebatsch* KATTOWITZ

führt Werke der Kunst und Wissenschaft, Politik  
und Weltanschauung

# BUCHHANDLUNG *Priebatsch* KATTOWITZ

führt in ihrer Kunstbücherstube die schönsten Drucke  
alter und neuer Meister

**Katscher, Stadt, Kr Leobschütz, 20,9 km, P Katscher OS**  
8914 Ew, 2534 H, 2675 ha, 3 Bg, 8 KH, BM Matowski,  
Katscher 251/252

NSDAP: OG Katscher-Ost und -West, Krsltg Leobschütz

PK, JH, Verfil, LKA Leobschütz / Rgbz Oppeln / UrbH  
Neustadt, N Katscher / LG, UrbG, VerfoH Ratibor / AG,  
StH, SchG, Pol Katscher OS / PerJ, Güt Katscher OS  
0,6 km / Katscher OS 0,2 km  
Vorhanden: KH, G, EL, W, 1 Obersch für Jungen, 1 Volksschule / NN 220 m

**Kaundorf, Gem, Kr Neisse, 8,6 km, P Kaundorf über Neisse**  
452 Ew, 113 H, 502 ha, 5 GR, BM August Brücke,  
Kaundorf (öffentlich)

NSDAP: OG Ritterswalde, Krsltg Neisse

PK, UrbH, JH, LG, AG, UrbG, Verfil, LKA Neisse / Rgbz,  
VerfoH Oppeln / StH Neum / SchG, Gend Kaundorf / PerJ,  
Güt Kaundorf 1 km  
Vorhanden: EL, 1 Volkssch

**Kauthen, Gem, Kr Ratibor, 26 km, P Deutsch-Krawarn**  
1368 Ew, 420 H, 750 ha, 7 GR, BM Johann Haffar,  
Kauthen 8

NSDAP: OG Kauthen, Krsltg Ratibor

PK, LG, UrbG, Verfil, VerfoH, LKA Ratibor / Rgbz  
Oppeln / UrbH Ratibor, N Hultschin / JH, AG Hultschin /  
StH, Gend Deutsch-Krawarn / SchG Kauthen / PerJ  
Kauthen 1 km, Güt Deutsch-Krawarn 3 km  
Vorhanden: EL, 2 Volkssch / NN 230 m

**Kawki, Dorf, Amtshz Panke, Kr Blachownia, P, Gend Panke /**  
292 Ew, 50 H

NSDAP: OG — — —, Krsltg Zawiercie

PerJ, Güt Panke 5 km / Krzepice 13 km

**Kazimierowka, Ortsteil, Gem Kositno-Szlacheckie, Sitz Lazy,**  
Kr Zawiercie, P Lazy

NSDAP: OG Lazy, Krsltg Zawiercie

**Kazimierz, Kol, Amtshz Strzemieszyce, Kr Bendzin, P Kazi-**  
mierz / 3470 Ew, 1100 H

NSDAP: OG Strzemieszyce, Krsltg Bendzin

PerJ, Güt Kazimierz 1 km / Kazimierz auf der  
Stelle

**Kazimierzow, Dorf, Gem Pinczyce, Kr Zawiercie, P Mych-**  
kow / 144 Ew, 27 H

NSDAP: OG Poremba, Krsltg Zawiercie

PerJ, Güt Mychów 15 km / Giewierz 4 km

**Keilerswalde, Gem, Kr Groß Strehlitz, 23 km, P Keilerswalde**  
1766 Ew, 441 H, 1953 ha, 6 GR, BM Klimet, K 30

NSDAP: OG Keilerswalde, Krsltg Groß Strehlitz

PK, JH, AG, Verfil, LKA Groß Strehlitz / Rgbz, LG,  
UrbG Oppeln / UrbH Oppeln N Andraashütte / VerfoH  
Gleiwitz / StH, SchG, Gend Keilerswalde / PerJ, Güt  
Keilerswalde 1 km / Sandowitz 2 km  
Vorhanden: 1 Volksschule, 1 Schwesternstation, 1 HZ-Heim /  
NN 226 m

**Kellhausen, Gem, Kr Gleiwitz-Land, 28 km, P Kellhausen**  
160 Ew, 27 H, 300 ha, 6 GR, BM Kleophas Burda,  
K 34 öffentlich

NSDAP: OG Langendorf, Krsltg Gleiwitz

PK, JH, LG, UrbG, Verfil, VerfoH, LKA Gleiwitz / Rgbz  
Kattowitz / UrbH Gleiwitz, N Horne / AG Toft / StH  
Schwieben / SchG, Gend Langendorf / PerJ Horne  
8 km, Toft 11 km, Güt Horne 8 km, Keiletswalde  
7 km / Kellhausen  
NN 100 m

**Kempa, Ortsteil, Stadt Pleß, Kr Pleß, P Pleß / 166 Ew, 41 H**

NSDAP: OG Pleß, Krsltg Pleß

PerJ, Güt 1,2 km / Pleß 0,4 km / NN 248 m

**Kempa, Bw, Gem Radlin, Kr Rybnik, P Radlin / 22 Ew, 4 H**

NSDAP: OG Radlin, Krsltg Rybnik

PerJ Radlin 1,5 km, Güt Loslau 3,5 km / Radlin  
Bahnhof 1 km

**Kempahof, Bw des Niederhofes, Gem Koftkowitz, Kr Teschen,**  
P Stotischau / 71 Ew, 19 H

NSDAP: OG Gumna, Krsltg Teschen

PerJ, Güt Stotischau 8 km / Ogradzon 2,5 km /  
NN 280 m

**Kempp, Ortsteil, Gem Kontau, Kr Teschen, P Kontau /**  
220 Ew, 64 H

NSDAP: OG Kotzobends, Krsltg Teschen

PerJ, Güt Kontau-Süd 2 km / NN 320 m

**Kenty OS, Gem, Kr Bielitz, 18 km, P Kenty OS, mit Orts-**  
teil Bodlasy, Stadtfort Bodlasy

7407 Ew, 1950 H, 2192,37 ha, BM Grünweller,  
Kenty OS 9

NSDAP: OG Kenty, Krsltg Bielitz

PK, JH, LG, UrbG, Verfil, MOK Bielitz / Rgbz, VerfoH  
Kattowitz / UrbH Bielitz, N Albrichau / AG, StH, SchG,  
Gend Kenty / PerJ, Güt Bahnhof Kenty 0,4 km /  
Marktplatz Kenty, befindet sich in Ortsmitte  
Vorhanden: EL, 1 Gymnasium, 1 Volkssch, 2 Güter, 2 M,  
2 Gärtnereien / NN 274 m

**Kerpen, Gem, Kr Neustadt OS, 22 km, P Oberglogau**  
604 Ew, 144 H, 789 ha, 4 GR, BM Johann Pretor,  
Oberglogau 253 (öffentlich)

NSDAP: OG Repsch, Krsltg Neustadt OS

PK, JH, Verfil, LKA Neustadt OS / Rgbz, VerfoH  
Oppeln / UrbH Neustadt OS, N Oberglogau / LG, UrbG  
Neisse / AG Oberglogau / StH, SchG Kerpen / Gend Repsch /  
PerJ Oberglogau, Burgwasser 6 km, Güt Oberglogau  
6 km / Repsch 2 km  
Vorhanden: EL, 1 Volksschule / NN 179 m

**Kellern, Gem, Kr Gleiwitz-Land, P Kellern über Toft OS,**  
mit Domäne

429 Ew, 88 H, 729,77 ha, 4 GR, BM Franz Juretko,  
Toft 187

NSDAP: OG Tost-Wartenberg, Krsltg Gleiwitz

PK, JH, LG, UrbG, Verfil, VerfoH, LKA Gleiwitz / Rgbz  
Kattowitz / UrbH Gleiwitz, N Toft / AG, Gend Toft / StH  
Toft-Land / SchG Kellern / PerJ, Güt Toft 5,5 km /  
Kellern 1 km / NN 305 m

**Reuchelmühle, Ortsteil, Stadt Katscher, Kr Leobschütz,**  
P Katscher OS

NSDAP: OG Katscher-West, Krsltg Leobschütz

PerJ, Güt Katscher OS 1,5 km / Gasthaus Bleiche /  
NN 280 m

# BUCHHANDLUNG *Priebatsch* KATTOWITZ

verwendet besondere Liebe auf die Auswahl guter Bücher  
für die Jugend

## Kiefernberg — Kiebsch

**Kiefernberg, Kol, Gem Mokrau, Kr Pleß, P Mokrau /**  
98 Ew, 38 H

NSDAP: OG Mokrau, Krsltg Pleß

Perf Mokrau 3,5 km, Gült Bradegrube 4 km / Perf Mokrau 1,5 km / NN 300 m

**Kiefernretscham, Kol, Gem Heidersdorf, Kr Falkenberg,**  
P Oppeln-Land / 107 Ew, 18 H

NSDAP: OG Geppersdorf, Krsltg Falkenberg OS

Perf, Gült Falkenberg 3 km / Kiefernretscham

**Kiefernstein, Gem, Kr Kreuzburg, 18 km, P Kiefernstein über**  
Konst, mit Märktei, Staatsdom Kiefernstein, Staatliche  
Forstverwaltung Eichendorf

248 Ew, 62 H, 709,07 ha, 4 GR, WM Hanusa,  
Kiefernstein 106

NSDAP: OG Wundschütz, Krsltg Kreuzburg OS

GR, ARB, PL, ARB, Berf, LKA Kreuzburg / Rgbz, LG, Berf, Oppeln / ARB, ARB, ARB Kreuzburg OS / StM, Gend Wundschütz / SchG Kiefernstein / Perf, Gült Konst 7 km / Konst 7 km

Vorhanden: El, 1 Volksch

**Kiefernrode, Gem, Kr Rosenberg OS, 17 km, P Kiefernrode**  
über Kreuzburg OS, mit Schorke mit Charlottenfeld  
1854 Ew, 513 H, 2201,18 ha, 8 GR, WM Dominik  
Maronna, Bantau 36

NSDAP: OG Kiefernrode, Krsltg Rosenberg OS

GR, PL, Berf, LKA Rosenberg OS / Rgbz, LG, Berf, Oppeln / ARB, ARB, ARB Kreuzburg OS / StM, Gend Kiefernrode / Perf, Gült Bantau 4 km / Kreuzburg 7 km

Vorhanden: El, 1 Volksch / NN 250 m

**Kiefernwalde, Gem, Kr Rosenberg OS, 24 km, P Thule, mit**  
Kol Marienfeld  
1680 Ew, 452 H, 3059,63 ha, WM i. B. Anton Jariella,  
Thule 13

NSDAP: OG Thule, Krsltg Rosenberg OS

GR, PL, ARB, Berf, LKA Rosenberg OS / Rgbz, LG, Berf, Oppeln / ARB, ARB, ARB Kreuzburg OS / StM, Gend Kiefernwalde / Gend Oberwalde / Perf, Gült Kiefernwalde 2 km, Thule 4 km / Burthardsdorf 4 km

Vorhanden: El, 3 Volksch, 2 ländl. Berufs / NN 280 m

**Kiefernstädtel, Stadt, Kr Gleiwitz-Land, 10 km, P Kiefernstädtel**  
über Gleiwitz 2-Land, mit Ortsteil Pohlendorf, Stadtteil  
Schmiedingen, Anteil Eigentamp, die Ortsteile Frischfeuer,  
Altmeier und Schloß Kiefernstädtel  
2146 Ew, 536 H, 969,87 ha, 6 GR, WM Alois Czech,  
Kiefernstädtel 10

NSDAP: OG Kiefernstädtel, Krsltg Gleiwitz

GR, PL, LG, ARB, Berf, LKA Gleiwitz / Rgbz, Kattowik / ARB, Gleiwitz, Kiefernstädtel / StM, Gend Kiefernstädtel / Perf, Gült Gleiwitz 12,5 km / Kiefernstädtel

Vorhanden: Krh, El, W, 1 Volksch, 1 gewerb. Berufs / NN 241 m

**Kierski, Ortsteil, Gem Hadra, Kr Lublinitz, P Lissa /**  
28 Ew, 5 H

NSDAP: OG Groß Droniowitz, Krsltg Lublinitz

Perf, Gült Lissa 4,8 km

**Kieshof, Ortsteil, Gem Strahlheim, Kr Gleiwitz-Land, P Rud-**  
gershagen / 81 Ew, 18 H

NSDAP: OG Rodenau, Krsltg Gleiwitz

Perf, Gült Rudgershagen 3 km / Rudgershagen 3 km

**Kirchberg, Gem, Kr Falkenberg OS, 10 km, P Kirchberg OS,**  
mit Kol Piskendorf mit Ausbauten, Ortsteilen Friedrichs-  
feld, Sorgenfrei  
553 Ew, 154 H, 895 ha, 8 GR, WM Johann Kunze,  
Kirchberg OS (öffentlich)

NSDAP: OG Kirchberg, Krsltg Falkenberg OS

GR, PL, ARB, Berf, LKA Falkenberg / Rgbz, ARB, Berf, Oppeln / ARB, Oppeln OS, K Falkenberg OS / LG, Neisse / StM, Gend Kirchberg / Perf, Gült Graße OS 8 km / Schwarzengrund 2 km

Vorhanden: 1 Volksch / NN 180 m

**Kirchlinden, Gem, Kr Kreuzburg, 25 km, P Kirchlinden**  
94 Ew, 16 H, 125 ha, 2 GR, WM Heinrich Dalibor,  
Kirchlinden (öffentlich)

NSDAP: OG Röstfelde, Krsltg Kreuzburg OS

GR, ARB, PL, ARB, Berf, LKA Kreuzburg / Rgbz, LG, Berf, Oppeln / ARB, Pilschen / StM, Röstfelde / SchG Kirchlinden / Gend Rastabel / Perf, Gült Pilschen 9 km / Kirchlinden 0,5 km

Vorhanden: 1 Volksch

**Kirchwalde, Gem, Kr Kreuzburg OS, 8 km, P Liebeiche über**  
Kreuzburg OS, mit Ortsteilen Liebeiche, Laulichen,  
Schreiberau, Sandhagen, Quellengrund, Dohlenhorst, Len-  
zing und Schöneich Kol.

2253 Ew, 499 H, 2346,30 ha, 8 GR, WM Dominik Jarn-  
hofer, Kirchwalde 40

NSDAP: OG Kirchwalde, Krsltg Rosenberg OS

GR, PL, ARB, Berf, LKA Rosenberg OS / Rgbz, LG, Berf, Oppeln / ARB, Kreuzburg OS, K Rosenberg OS / ARB, Kreuzburg / StM, Liebeiche / SchG, Gend Kirchwalde / Perf, Gült Sauenberg 3 km, Rosenberg OS 8,5 km

Vorhanden: El, 3 Volksch, Dom mit Brennerei und Glas-  
röste

**Kirchen, Gem, Kr Gleiwitz-Land, 29 km, P Kirchen über**  
Loß-Land, mit Bw Charlottenhof

376 Ew, 85 H, 658 ha, 4 GR, 2 Bg, WM Albin Ja-  
noschka, Langendorf 51

NSDAP: OG Schwieben, Krsltg Gleiwitz

GR, PL, LG, ARB, Berf, LKA Gleiwitz / Rgbz, Kattowik / ARB, Gleiwitz, K Loß OS / StM, Gend Schwieben SchG Kirchen / Perf, Gült Loß OS 7,5 km / Kirchen

Vorhanden: 1 Volksch, 1 Dom / NN 260 m

**Kisielau, Gem, Amtsbz Stotischau, Kr Teschen, 12 km, P Stot-**  
ischau

413 Ew, 60 H, 337 ha, WM Adam Halama

NSDAP: OG Gollschau, Krsltg Teschen

GR, PL, LG, ARB, Berf, LKA, WDK Teschen / Rgbz, Berf, Kattowik / ARB, Teschen, K Stotischau / LG, Gend Stotischau / SchG Kisielau / Perf, Gült Gollschau 2,5 km / Dgrodzen 2 km

Vorhanden: El, 1 Volksch / NN 340 m

**Kischitz, Gem, Kr Teschen, 20 km, P Stotischau**

644 Ew, 154 H, 726,83 ha, WM Oskar Schauderna

NSDAP: OG Kischitz, Krsltg Teschen

GR, PL, LG, ARB, Berf, LKA, WDK Teschen / Rgbz, Berf, Kattowik / ARB, Teschen, K Stotischau / LG, Gend Stotischau / SchG Kischitz / Perf, Gült Persteg 2 km

Vorhanden: 1 Volksch / NN 284 m

**Kitteldorf, Gem, Kr Leobischütz, 9 km, P Kitteldorf über**  
Leobischütz

348 Ew, 90 H, 408 ha, 6 GR, WM Josef Böbel,  
Deutsch Rasselwitz 57

NSDAP: OG Königsdorf, Krsltg Leobischütz

GR, PL, LG, Berf, LKA Leobischütz / Rgbz, Oppeln / ARB, Neustadt, K Oberglogau / LG, ARB, Berf, Ratibor / StM, Königsdorf / SchG Kitteldorf / Gend Steubendorf / Perf, Gült Steubendorf 3 km / Gläsen 3 km

Vorhanden: El, 1 Volksch

**Klagenau, Kol, Gem Neudeich, Kr Cosel OS, P Neudeich,**  
Hendebred-Land / 283 Ew, 38 H

NSDAP: OG Friedenau, Krsltg Cosel OS

Perf, Gült Cosel OS 7 km / Klagenau 0,5 km / NN 172 m

**Klausberg, Gem, Kr Beuthen-Tarnowitz, 13 km, P Klausberg**  
20260 Ew, 5802 H, 1232,68 ha, 11 GR, 3 Bg, WM  
Gloger, Amt Hindenburg 2146-48

NSDAP: OG Klausberg-Friedrich, -Mitte, -Nord, -Reinhold  
Muchow, -Schlageter, Krsltg Beuthen OS

GR, Beuthen-Tarnowitz, Sitz in Beuthen OS / Rgbz, Katto-  
wik / ARB, PL, LG, ARB, Berf, Beuthen OS / Berf, Gleiwitz / StM, SchG Klausberg OS / WDK Tarno-  
wik, K Weichthal OS / Perf, Gült Klausberg 1 km,  
Ludwigsglück 2 km

Vorhanden: Gas, El, W, Strb, 1 Mittelsch, 4 Volksch,  
Gemeinnützige Wohnungsbau-Gesellschaft GmbH, 1 Stein-  
kohlenbergwerk — Abwegrube — 1 Dom mit Brennerei,  
1 Bw, 3 Gärtereien, 1 F / NN 260 m

**Klausfeld, Ortsteil, Gem Ellerbrück, Kr Gleiwitz-Land, P Peis-**  
kretscham / 40 Ew, 12 H

NSDAP: OG Peiskretscham-Altstadt, Krsltg Gleiwitz

Perf, Gült Peiskretscham 2 km / Peiskretscham 2 km

**Klebsch, Gem, Kr Ratibor, 28 km, P Klingebbeutel**

700 Ew, 190 H, 315 ha, 6 GR, WM i. B. Alois Chaluppa

NSDAP: OG Groß Hoshütz, Krsltg Ratibor

GR, LG, ARB, Berf, LKA, Berf, Ratibor / Rgbz, Oppeln / ARB, Ratibor, K Hultschin / PL, LG, LKA Hultschin / StM, Odersch / SchG Klebsch / Gend Groß Hoshütz / Perf, Gült Groß Hoshütz 3 km / Klingebbeutel 2 km

Vorhanden: 1 Volksch / NN 306 m



- Alec**, Bw, Amtshz Opatow, Kr Blachownia OS, P, Gend Opatow / 94 Ew, 13 H, 206,87 ha, 2 GR, BM Albert Kaul, Kleinendorf (öffentlich)  
NSDAP: OG — — —, Krsltg Zawiercie  
 Persj, Güt Krzepice 10 km / Opatow 2 km
- Kleinhäuser**, Ortsteil, Gem Eichenried, Kr Falkenberg OS, P Weißdorf über Oppeln / 5 Ew, 3 H  
NSDAP: OG Eichenried, Krsltg Falkenberg OS  
 Persj, Güt Arnsdorf OS 5 km / Schurgast OS 2 km / NN 150 m
- Klein-Mithammer**, Gem, Kr Cosel OS, 23 km, P Hendebred-Land, mit H Zülfenbergr  
720 Ew, 181 H, 182 ha, 6 GR, BM Josef Maltin, Klein-Mithammer 34  
NSDAP: OG Jakobswalde, Krsltg Cosel OS  
GR, H, UG, VerfH, LKA Cosel OS / Rgbz Oppeln / ArbH Ratibor, R Cosel / UG, ArbG, VerfoH, Ratibor / StH, Gend Jakobswalde / SchG Klein-Mithammer / Persj, Güt Ehrenforst OS 7 km / Jakobswalde 3 km  
Vorhanden: 1 Volksfch / NN 194 m
- Kleinau**, Kol, Gem Dobersdorf, Kr Neustadt OS, P Hartenau / 75 Ew, 12 H  
NSDAP: OG Hartenau, Krsltg Neustadt  
 Persj, Güt Hartenau 1 km / Kleinau / NN 188 m
- Kleinan**, Bw, Gem Hartenau, Kr Neustadt OS, P Hartenau / 17 Ew, 6  
NSDAP: OG Hartenau, Krsltg Neustadt  
 Persj, Güt Hartenau 1 km / Kleinau / NN 188 m
- Kleinberg**, Gem, Kr Oppeln, 8 km, P Kleinberg über Oppeln, 913 Ew, 228 H, 292 ha, 6 GR, BM Johann Strzipek, Oppeln 3678 (öffentlich)  
NSDAP: OG Goldenau, Krsltg Oppeln  
GR, Rgbz, ArbH, H, UG, UG, ArbG, VerfH, VerfoH, LKA Oppeln / StH, SchG, Gend Kleinberg / Persj, Güt Oppeln-West 6 km / Kleinberg 8 km  
Vorhanden: 1 Volksfch / NN 185 m
- Klein Blumenau**, Gem, Kr Kreuzburg OS, 22 km, P Klein Blumenau über Konstadt  
96 Ew, 22 H, 97,50 ha, 6 GR, BM E. Scholz, Konstadt 249  
NSDAP: OG Simmenau, Krsltg Kreuzburg OS  
GR, ArbH, H, ArbG, VerfH, LKA Kreuzburg OS / Rgbz, UG, VerfoH Oppeln / UG Konstadt / StH Nieder Weiden / SchG Groß Blumenau / Gend Simmenau / Persj, Güt Ober Weiden 7 km / Groß Blumenau 3 km  
Vorhanden: El / NN 190 m
- Klein Briesen**, Gem, Kr Neisse, 10 km, P Neisse-Land  
471 Ew, 124 H, 375 ha, 5 GR, BM Paul Sauer, Klein Briesen (öffentlich)  
NSDAP: OG Mohrau, Krsltg Neisse  
GR, ArbH, H, UG, UG, ArbG, VerfH, LKA Neisse / Rgbz, VerfoH Oppeln / StH Grünau, Kr Neisse / SchG Klein Briesen / Gend Köppernig / Persj, Güt Neisse 10 km / Köppernig 2,5 km  
Vorhanden: El, 1 Volksfch
- Klein Buchen**, Ortsteil, Gem Weißbuchen, Kr Groß Strehlitz, P Klein Buchen (Nafel) über Oppeln-Land / 14 Ew, 3 H  
NSDAP: OG Stubendorf, Krsltg Groß Strehlitz  
 Persj, Güt Tarnau, Kr Oppeln, 5 km / Nafel 1 km
- Klein Chelm**, Ortsteil, Gem Groß Chelm, Kr Pleß, P Klein Chelm / 200 Ew, 50 H  
NSDAP: OG Groß Chelm, Krsltg Pleß  
 Persj, Güt Groß Chelm 2,5 km / Neu Berun 5 km / NN 250 m
- Klein Dartsowitz**, Gem, Kr Ratibor, 25 km, P Klein Dartsowitz  
1000 Ew, 242 H, 445 ha, 5 GR, BM Theodor Thiel, Klein Dartsowitz 93  
NSDAP: OG Groß Dartsowitz, Krsltg Ratibor  
GR, UG, ArbG, VerfH, VerfoH, LKA Ratibor / Rgbz Oppeln / ArbH Ratibor, R Hultschin / H, UG, StH, Gend Hultschin / SchG Klein Dartsowitz / Persj, Güt Hultschin 3 km / Klein Dartsowitz 0,5 km  
Vorhanden: El, 1 Volksfch / NN 250 m
- Klein Deutsch**, Gem, Kr Kreuzburg, 22 km, P Oberweiden  
132 Ew, 29 H, 326 ha, 5 GR, BM Bietzloff, Noldau 54  
NSDAP: OG Oberweiden, Krsltg Kreuzburg OS  
GR, ArbH, H, ArbG, VerfH, LKA Kreuzburg / Rgbz, UG, VerfoH Oppeln / UG Konstadt / StH, Gend Oberweiden / SchG Groß Deutsch / Persj, Güt Oberweiden 5 km / Bachwitz 2,5 km / NN 171 m
- Klein Döbern**, Gem Döbern, Kr Oppeln, aufgegangen in der Gem Döbern, wird nicht mehr getrennt geführt.

- Kleinendorf**, Gem, Kr Neisse, 20 km, P Kleinendorf über Neisse  
201 Ew, 54 H, 206,87 ha, 2 GR, BM Albert Kaul, Kleinendorf (öffentlich)  
NSDAP: OG Steinsdorf, Krsltg Neisse  
GR, ArbH, H, UG, UG, ArbG, VerfH, LKA Neisse / Rgbz, VerfoH Oppeln / StH, Gend Steinsdorf / SchG Kleinendorf / Persj, Güt Steinsdorf 2 km / Güt Steinau OS 4 km / Steinau 3 km  
Vorhanden: El, 1 Volksfch / NN 240 m
- Klein Droniowiz**, Gem, Kr Lubliniz, 2,6 km, P Lubliniz  
562 Ew, 78 H, 2113 ha, 7 GR, BM Johann Kujel  
NSDAP: OG Lublinitz-Ost, Krsltg Lublinitz  
GR, ArbH, H, UG, VerfH, StH, SchG, Gend, LKA Lubliniz / Rgbz, UG, ArbG Oppeln / VerfoH Rattowiz / Persj, Güt Lubliniz 3,5 km / Lubliniz 3 km
- Klein Droniowiz**, Kol, Gem Klein Droniowiz, Kr Lubliniz, P Lubliniz / 369 Ew, 76 H  
NSDAP: OG Lublinitz-Ost, Krsltg Lublinitz  
 Persj, Güt Lubliniz 3 km
- Klein Eichen**, Gem, Kr Groß Strehlitz, 13,1 km, P Klein Eichen über Gogolin-Land  
155 Ew, 40 H, 138 ha, 4 GR, BM Peter Schlappa, Gogolin 223  
NSDAP: OG Gogolin-Bercholdsdorf, Krsltg Groß Strehlitz  
GR, H, UG, VerfH, LKA Groß Strehlitz / Rgbz, UG, ArbG Oppeln / ArbH Oppeln, R Krappitz / VerfoH Gieswiz / StH, Gend Gogolin / SchG Gogolin, Klein Eichen / Persj, Güt Gogolin 5 km / Klein Eichen 0,5 km  
Vorhanden: Gärtnerei
- Klein Eichen**, Ortsteil, Gem Wiesengrund, Kr Neustadt OS, P Wiesengrund über Lamsdorf OS  
245 Ew, 56 H  
NSDAP: OG Wiesengrund, Krsltg Neustadt  
 Persj, Güt Wiesengrund 0,5 km / Wiesengrund 0,5 km / NN 192 m
- Klein Ellguth**, Gem, Kr Cosel OS, 17 km, P Klein Ellguth über Hendebred OS  
342 Ew, 75 H, 328,01 ha, 6 GR, BM Alois Hagner, Groß Neukirch 173  
NSDAP: OG Groß Neukirch, Krsltg Cosel OS  
GR, H, VerfH, LKA Cosel OS / Rgbz Oppeln / ArbH Ratibor, R Gnadenfeld / UG, ArbG, VerfoH Ratibor / UG Gnadenfeld / StH, Gend Groß Neukirch / SchG Klein Ellguth / Persj, Güt Groß Neukirch 3 km / Groß Neukirch 2 km  
Vorhanden: 1 Volksfch / NN 215 m
- Klein Ellgut**, Ortsteil, Gem Ammern OS, Kr Rosenberg OS, P Nadelndorf / 178 Ew, 39 H  
NSDAP: OG Ammern, Krsltg Rosenberg OS  
 Persj, Güt Rosenberg OS 15 km / Klein Ellguth / NN 200 m
- Kleinfegern**, Gem Gershain, Kr Neustadt OS, P Brandenwalde / 41 Ew, 10 H  
NSDAP: OG Radstein, Krsltg Neustadt  
 Persj, Güt Wiesengrund 9 km / Ernestinenberg 2 km / NN 203 m
- Kleingarben**, Gem, Kr Gleiwitz-Land, 17 km, P Bilchengrund, mit Raziormühle  
323 Ew, 84 H, 891 ha, 6 GR, BM Johann Grundmann, Kleingarben 138 (öffentlich)  
NSDAP: OG Bilchengrund, Krsltg Gleiwitz  
GR, ArbH, H, UG, UG, ArbG, VerfH, VerfoH, LKA Gleiwitz / Rgbz Rattowiz / StH, Gend Bilchengrund / SchG Kleingarben / Persj, Güt Kleinhf Bilchengrund 2,5 km, Hauptbf Gleiwitz 17 km, Güt Martdorf OS 25 km, Schnglowitz 7 km / Bilchengrund 2,5 km  
Vorhanden: El, 1 Volksfch, 1 M, 1 Dampfzägewert
- Klein-Gläsen**, Ortsteil, Gem Gläsen, Kr Leobschütz P Deutsch Rasselwitz / 125 Ew, 38 H  
NSDAP: OG Schönan, Krsltg Leobschütz  
 Persj, Güt Deutsch Rasselwitz 6 km / Gläsen 1,8 km / NN 200 m
- Klein-Gorschütz**, Gem, Kr Ratibor, 22 km, P Groß-Gorschütz, mit Ortsteil Friedrichschächte  
1565 Ew, 250 H, 710 ha, 5 GR, 2 Bg, BM Alois Kothsch, Groß-Gorschütz 8  
NSDAP: OG Groß-Gorschütz, Krsltg Ratibor  
GR, H, UG, UG, ArbG, VerfH, VerfoH, LKA Ratibor / Rgbz Oppeln / ArbH Ratibor, R Lubom / StH, Gend Groß-Gorschütz / SchG Klein-Gorschütz / Persj, Güt Belschnitz 3 km, Güt Thurze 3 km / Klein-Gorschütz  
Vorhanden: El, 1 Volksfch / NN 252 m

## Klein Grauden — Klein Bramsen

**Klein Grauden**, Gem. Kr Cosel, 22,50 km, P Klein Grauden 347 Ew, 70 H, 454 ha, 6 GR, BM Karl Klossow, 3 Groß Grauden 37 (öffentlich)  
NSDAP: OG Groß Grauden, Krsltg Cosel OS  
GR, ZM, VerfM, LKA Cosel / Rgbz Oppeln / UrbM Ratibor, R Gnadenfeld / LG, UrbG, VerfoM Ratibor / AG, Gend Gnadenfeld / StM, SchG Groß Grauden / PerJ, Güt Magistich 7,5 km / Gend Gnadenfeld 8,5 km / NN 230 m

**Klein Gubrau**, Kol, Gem Auenrode, P Klein Gubrau über Deutsch Leipe / 26 Ew, 6 H  
NSDAP: OG Deutsch Leipe, Krsltg Grottkau  
PerJ, Güt Auenrode 1 km / Grottkau 8 km

**Klein Gubrau**, Kol, Gem Gubrau, Kr Falkenberg, P Falkenberg / 41 Ew, 10 H  
NSDAP: OG Mullwitz, Krsltg Falkenberg OS  
PerJ, Güt Graafe 5 km / Freudenborf 4 km

**Klein Gurek**, Ortsteil, Gem Groß Gurek, Kr Teichen, P Stotischau / 591 Ew, 141 H  
NSDAP: OG Brenna, Krsltg Teschen  
PerJ, Güt Stotischau 7 km / Gd Pjczolka 0,5 km / NN 370 m

**Klein Heidersdorf**, Kol, Gem Heidersdorf, Kr Falkenberg, P Falkenberg / 37 Ew, 9 H  
NSDAP: OG Geppersdorf, Krsltg Falkenberg OS  
PerJ, Güt Falkenberg 4 km / Michelsdorf 2 km

**Klein Hoshüh**, Gem, Kr Ratibor, 28 km, P Klein Hoshüh, mit Ortsteil Klingebbeutel 1264 Ew, 362 H, 543 ha, 5 GR, BM Robert Schaffarth, 3 Troppau 584  
NSDAP: OG Groß Hoshüh, Krsltg Ratibor  
GR, LG, UrbG, VerfoM, VerfoM, LKA Ratibor / Rgbz Oppeln / UrbM Ratibor, R Gultschin / ZM, AG Gultschin / StM Groß Hoshüh / SchG, Gend Klein Hoshüh / PerJ, Güt Groß Hoshüh 3 km / Klingebbeutel 4,5 km  
Vorhanden: 1 Volksfch

**Klein Zwanowiz**, Dorf, Amtshz Opatow, Kr Blachownia OS, P, Gend Opatow / 318 Ew, 45 H  
NSDAP: OG — —, Krsltg Zawiercie  
PerJ, Güt Argepice 7 km / Klein Zwanowiz 1 km

**Klein-Zerollshüh**, Ortsteil, Gem Zerollshüh, Kr Kreuzburg, P Konstadt OS / 41 Ew, 9 H  
NSDAP: OG Wundschütz, Krsltg Kreuzburg OS  
PerJ, Güt Konstadt 2,5 km / Konstadt 2,5 km

**Klein Karlshöh**, Gem, Kr Grottkau, 25 km, P Klein Karlshöh über Ottmachau / mit Ortsteil Reifendorf 252 Ew, 50 H, 260 ha, 6 GR, BM Alois Ritter, 3 Gauwald 64  
NSDAP: OG Groß Karlshöh, Krsltg Grottkau  
GR, VerfoM, LKA, WDA Grottkau / Rgbz, VerfoM Oppeln / UrbM Reiffe, R Ottmachau / ZM, LG, UrbG, Reiffe / AG Ottmachau / StM Zeblich / SchG, Gend Groß Karlshöh / PerJ, Güt Klodebach 0,8 km / Groß Karlshöh 2 km

**Klein Kochen**, Gem, Kr Oppeln, 12 km, P Klein Kochen über Oppeln / mit Ortsteilen Neuwiese und Balbhäuser 1059 Ew, 280 H, 663,85 ha, 8 GR, BM Stefan Schno-talla, 3 Königshuld 10 (öffentlich)  
NSDAP: OG Turawa, Krsltg Oppeln  
GR, Rgbz, UrbM, ZM, LG, AG, UrbG, VerfoM, VerfoM, LKA, WDA Oppeln / StM, Gend Turawa / SchG Klein Kochen / PerJ, Güt Klein Kochen / Klein Kochen  
Vorhanden: El, Volksfch, Sägewerk / NN 166 m

**Klein Kuntzich**, Gem, Amtshz Seibersdorf, Kr Teichen, 15 km, P Seibersdorf, mit Dom Holzwirtschaft, Elektro-Wassermühle 2205 Ew, 363 H, 1193 ha, BMH Karl Thomann  
NSDAP: OG Seibersdorf, Krsltg Teschen  
GR, LG, AG, UrbG, VerfoM, LKA Teichen / Rgbz, VerfoM Rattowiz / UrbM, ZM Teichen, R Freistadt / StM, Gend Seibersdorf / SchG Klein Kuntzich / PerJ Klein Kuntzich 2,5 km und Seibersdorf 2 km, Güt Seibersdorf 3 km  
Vorhanden: El, 1 Volksfch / NN 295 m

**Klein Libiaz**, Gem, Kr Chrzanow, 15 km, P Libiaz, mit Groß Libiaz, Moczysla, Park 8606 Ew, 2137 H, 5578 ha, BM Julius Spat, 3 146  
NSDAP: OG Chrzanow, Krsltg Chrzanow  
GR, UrbM, ZM, AG, VerfoM, WDA Chrzanow / Rgbz, LG, UrbG, VerfoM Rattowiz / SchG, Gend Klein Libiaz / PerJ, Güt Libiaz 1,8 km / Libiaz 1 km / NN 230 m

**Klein Mahlendorf**, Gem, Kr Grottkau, 29 km, P Rittersdorf über Ottmachau, mit Wittenborf 307 Ew, 80 H, 431,75 ha, 5 GR, BM Herbig, 3 (öffentlich)  
NSDAP: OG Nittersdorf, Krsltg Grottkau  
GR, VerfoM, LKA, WDA Grottkau / Rgbz, VerfoM Oppeln / UrbM Reiffe, R Ottmachau / ZM, LG, UrbG, Reiffe / AG, Gend Ottmachau / SchG Klein Mahlendorf / PerJ, Güt Ottmachau 5 km / Perichtenstein 2 km  
Vorhanden: El, 1 Volksfch

**Klein Mangersdorf**, Gem, Kr Falkenberg OS, 6 km, P Klein Mangersdorf über Falkenberg-Land 163 Ew, 42 H, 277,5 ha, 4 GR, BM Karl Sendlar, 3 Graafe 26 (öffentlich)  
NSDAP: OG Graafe, Krsltg Falkenberg OS  
GR, ZM, AG, VerfoM, LKA Falkenberg OS / Rgbz, UrbG, VerfoM Oppeln / UrbM Oppeln, R Falkenberg OS / LG, Reiffe / StM Graafe OS / SchG Groß Mangersdorf / Gend Straßendorf / PerJ, Güt Schablau 4 km / Groß Mangersdorf 0,5 km  
Vorhanden: El

**Klein Margsdorf**, Gem, Kr Kreuzburg OS, 8 km, P Konstadt OS 69 Ew, 15 H, 60 ha, 3 GR, BM Robert Pollok, 3 Konstadt 270  
NSDAP: OG Wundschütz, Krsltg Kreuzburg OS  
GR, UrbM, ZM, AG, UrbG, VerfoM, LKA Kreuzburg OS / Rgbz, LG, VerfoM Oppeln / StM Margsdorf / SchG Neu-walde / Gend Wundschütz / PerJ, Güt Konstadt OS 4 km / Konstadt OS 4 km / NN 185 m

**Klein Neudorf**, Gem, Kr Grottkau, 2,5 km, mit Kol Ulrichshof und Zolhaus Klein Neudorf 281 Ew, 72 H, 517,21 ha, 4 GR, BM Herbert Pehold, 3 Grottkau 263  
NSDAP: OG Klein Neudorf, Krsltg Grottkau  
GR, ZM, AG, VerfoM, Gend, LKA, WDA Grottkau / Rgbz, VerfoM Oppeln / UrbM Reiffe, R Grottkau / LG, Brie / UrbG, Reiffe / StM, SchG Alt Grottkau / PerJ, Güt Grottkau 3 km / Grottkau 2,5 km  
Vorhanden: Landjahr Lager / NN 175,2 m

**Klein Nimsdorf**, Gem, Kr Cosel OS, 10 km, P Klein Nimsdorf über Heydebreck 369 Ew, 89 H, 506 ha, 6 GR, BM Johann Jorembik, 3 Klein Nimsdorf 127 (öffentlich)  
NSDAP: OG Langlieben, Krsltg Cosel OS  
GR, ZM, AG, VerfoM, LKA Cosel OS / Rgbz Oppeln / UrbM Ratibor, R Cosel OS / LG, UrbG, VerfoM Ratibor / StM Geroldsdorf / SchG Klein Nimsdorf / Gend Langlieben / PerJ, Güt Langlieben 4 km / Klein Nimsdorf  
Vorhanden: El, 1 Volksfch, 1 Ländliche Berufsfch für Knaben / NN 240 m

**Klein Paniow**, Gem, Kr Rybnik, 36 km, P Preiswiz 1723 Ew, 454 H, 682,30 ha, 2 Bg, 5 GR, BM Franz Wlodarz, 3 Vermittlungsfelle Preiswiz  
NSDAP: OG Preiswiz, Krsltg Rybnik  
GR, ZM, UrbG, VerfoM, Gend, LKA Rybnik / Rgbz, VerfoM Rattowiz / UrbM Rybnik, R Anurow / LG, Ratibor / AG, Kellai / StM Chudow / SchG Klein Paniow / PerJ Preiswiz 4 km, Güt Gieraltowiz 4,5 km / Klein Paniow, Dorf, 0,5 km  
Vorhanden: El, 1 Volksfch / NN 218 m

**Klein Peterwiz**, Gem, Kr Ratibor, 13,5 km, P Klein Peterwiz, mit Grenzmühle 537 Ew, 137 H, 520 ha, 7 GR, BM Johann Kupta, 3 Kranstadt 47  
NSDAP: OG Kranstadt, Krsltg Ratibor  
GR, ZM, LG, AG, UrbG, VerfoM, VerfoM, LKA Ratibor / Rgbz Oppeln / UrbM Ratibor, R Kranstadt / StM, SchG Klein Peterwiz / Gend Kranstadt / PerJ Kranstadt 3,5 km, Güt Kranstadt 4 km / Klein Peterwiz 1 km  
Vorhanden: 1 Volksfch / NN 250 m

**Klein Bewel**, Gem, Amtshz Sporisch, Kr Saybusch, 8 km, P Saybusch OS 1106 Ew, 193 H, 400 ha, Alfz Rintenberg, 3 Saybusch 138  
NSDAP: OG Sporisch, Krsltg Saybusch  
GR, ZM, AG, VerfoM, StM, Gend Saybusch / Rgbz, VerfoM Rattowiz / UrbM Bielich, R Saybusch / LG, UrbG, WDA Bielich / PerJ Klein Bewel 1 km, Güt Selesnia 4 km  
NN 558 m

**Klein Bramsen**, Gem, Kr Neustadt OS, 4 km, P Leuber, mit Dom Cloisenhof 743 Ew, 168 H, 1026 ha, 4 GR, BM Johann Becka, 3 Neustadt 905  
NSDAP: OG Leuber, Krsltg Neustadt OS  
GR, UrbM, ZM, AG, VerfoM, Gend, LKA Neustadt OS / Rgbz, VerfoM Oppeln / LG, UrbG, Reiffe / StM, SchG Klein Bramsen / PerJ Leuber 2 km, Güt Neustadt OS 4 km  
Vorhanden: El, 1 Volksfch / NN 252 m

**Klein-Radau**, Ortsteil, Gem Radau, Kr Rosenberg OS,  
P Radau über Rosenberg OS / 157 Ew, 36 H  
NSDAP: OG Radau, Krsitz Rosenberg OS  
Perf, Gut Föhrendorf 4,5 km / Radau 1,5 km /  
NN 221 m

**Klein Rauden**, Gem, Kr Ratibor, 27 km, P Klein Rauden  
über Ratibor, mit Fh Luid ad te und Wlbed  
680 Ew, 174 H, 463 ha, 6 GR, WM Franz Fröhlich,  
P Klein Rauden (öffentlich)  
NSDAP: OG Groß Rauden, Krsitz Ratibor

LR, Fh, LG, AG, ArbG, VerfH, VerfoH, LKA Ratibor /  
Rghz Oppeln / ArbH Ratibor, R Ratiborhammer / StH,  
Gend Groß Rauden / SchG Klein Rauden / Perf, Gut  
Reichsbahn Ratiborhammer 8 km, Kleinbahn Groß Rauden  
4 km / Groß Rauden 3 km (nur nach Rybnik Anschluß)  
Vorhanden: 1 Volksch

**Klein-Sarne**, Gem, Kr Falkenberg OS, 15 km, P Klein-Sarne  
446 Ew, 98 H, 555 ha, 4 GR, WM Hermann Arndt,  
L Löwen 153  
NSDAP: OG Groß Sarne, Krsitz Falkenberg OS

LR, Fh, VerfH, LKA Falkenberg OS / Rghz, VerfoH  
Oppeln / ArbH Oppeln, R Falkenberg OS / LG, ArbG  
Brieg / AG Löwen Schle / StH Hilbersdorf / SchG Klein  
Sarne / Gend Straßendorf / Perf, Gut Löwen, Graße je 6 km /  
Gut Löwen 6 km / Straßendorf 3 km  
Vorhanden: 1 Volksch

**Klein Schimmendorf**, Gem, Kr Oppeln, 15 km, P Groß  
Schimmendorf über Oppeln  
500 Ew, 120 H, 517 ha, 6 GR, WM Franz Kern,  
P Proskau 70 (öffentlich)  
NSDAP: OG Groß Schimmendorf, Krsitz Oppeln

LR, Rghz, ArbH, Fh, LG, AG, ArbG, VerfH, VerfoH,  
LKA, WKA Oppeln / StH, Gend Groß Schimmendorf /  
SchG Klein Schimmendorf / Perf, Gut Oppeln 15 km, Gut  
Stefanshöf 13 km / Klein Schimmendorf 0,7 km  
Vorhanden: 1 Volksch / NN 170 m

**Klein-Schnellendorf**, Gem, Kr Falkenberg OS, 27 km, P Klein-  
Schnellendorf über Neisse, mit Ortsteil Elguth-Steinau  
495 Ew, 109 H, 795 ha, 5 GR, WM Anton Zahnel,  
P Klein-Schnellendorf (öffentlich)  
NSDAP: OG Schnellendorf, Krsitz Falkenberg OS

LR, Fh, VerfH, LKA Falkenberg OS / Rghz, VerfoH  
Oppeln / ArbH Oppeln, R Falkenberg OS, ArbG Neisse /  
AG, Gend Friedland OS / StH, SchG Klein-Schnell-  
endorf / Perf, Gut Steinau OS, 3 km / Steinau OS  
4 km  
Vorhanden: 1 Volksch / NN 320 m

**Klein-Sopotnia**, Gem, Kr Saybusch, 22 km, P Jelesnia  
1272 Ew, 240 H, 2357 ha, ARh Sdzit, P Jelesnia 12  
NSDAP: OG Jelesnia, Krsitz Saybusch

LR, Fh, AG, VerfH, StH, Gend Saybusch / Rghz, VerfoH  
Kattowitz / ArbH Oppeln, R Saybusch / LG, ArbG, WKA  
Bielitz / SchG Klein-Sopotnia / Perf, Gut Jelesnia 9 km  
Vorhanden: 1 Volksch / NN 473 m

**Klein Stein**, Gem, Kr Groß Strehlitz, 24 km / P Klein Stein  
über Gogolin OS, mit Gut, F und Kalkwerk  
796 Ew, 185 H, 1640 ha, 4 GR, WM Anton Wosniga,  
P Groß Stein Ort 136  
NSDAP: OG Groß Stein, Krsitz Groß Strehlitz

LR, Fh, AG, VerfH, LKA Groß Strehlitz / Rghz, LG, ArbG  
Oppeln / ArbH Oppeln, R Krappitz / VerfoH Gleiwitz /  
StH, Gend Groß Stein / SchG Klein Stein / Perf,  
Waldenstein 4 km, Gogolin 6 km, Gut Groß Stein 6 km /  
Klein Stein  
Vorhanden: 1 Volksch, 1 ländl. Knabenberufsch, 1 ländl.  
Mädchenberufsch

**Klein-Strehlitz**, Gem, Kr Neustadt OS, 26 km, P Klein-  
Strehlitz, mit Ortsteilen Draisch, Carlshof und Seherwald  
1875 Ew, 600 H, 1338 ha, 8 GR, 2 Bg, WM Ignaz  
Gobotta, P 23  
NSDAP: OG Klein Strehlitz, Krsitz Neustadt

LR, Fh, VerfoH, LKA Neustadt OS / Rghz, VerfoH  
Oppeln / ArbH Neustadt OS, R Zellin / LG, ArbG  
Neisse / AG Oberglogau / StH, SchG, Gend Klein-  
Strehlitz / Perf, Gut Klein-Strehlitz OS 0,2 km /  
Klein-Strehlitz OS  
Vorhanden: 1 Volksch / NN 160 m

**Klein Turze**, Gem, Kr Rybnik, 14,5 km, P Jedlawnik  
385 Ew, 93 H, 175 ha, WM Anton Balla, P Klein  
Turze 6, Ziegelei Goldmann  
NSDAP: OG Turze, Krsitz Rybnik

LR, ArbG, VerfoH, LKA Rybnik / Rghz, VerfoH Kattowitz /  
ArbH, Fh Rybnik, R Loslau / AG, Gend Loslau / StH Groß  
Turze / SchG Jedlawnik / Perf, Gut Groß Turze 1 km /  
Loslau 2,5 km  
Vorhanden: 61, 2, 2 Ziegeleibetriebe

**Klein Walden**, Gem, Kr Groß Strehlitz, 23 km, P Mitten-  
brück OS  
293 Ew, 69 H, 214 ha, 4 GR, WM Josef Tichbieret,  
P Bergstadt 171 (öffentlich)

NSDAP: OG Bergstadt, Krsitz Groß Strehlitz  
LR, Fh, VerfoH, LKA Groß Strehlitz / Rghz, LG, ArbG  
Oppeln OS / ArbH Oppeln, R Krappitz OS / AG, StH  
Bergstadt / VerfoH Gleiwitz / SchG Klein Walden / Gend  
Oderthal / Perf, Mittenbrück OS 2 km, Gut Wolfs-  
wiesen OS 1 km / Mittenbrück 1,3 km  
Vorhanden: 1 Volksch / NN 210 m

**Klein Warten**, Kol, Gem Körnitz, Kr Neustadt OS, P Roß-  
weide, Oberglogau-Land / 68 Ew, 13 H  
NSDAP: OG Körnitz, Krsitz Neustadt

Perf, Gut Oberglogau 4 km / Neu Kuttendorf  
1,5 km / NN 197 m

**Klein Warthe**, Ortsteil, Gem Mannsdorf, Kr Neisse, P Manns-  
dorf / 86 Ew, 21 H  
NSDAP: OG Volkmannsdorf, Krsitz Neisse

Perf, Gut Raundorf 1,5 km / Volkmannsdorf 2 km

**Klein Zeidel**, Gem, Kr Groß Strehlitz, 31 km, P Klein Zeidel  
über Wolkwalde  
1030 Ew, 255 H, 695 ha, 7 GR, WM Franz Bruch,  
P Wolkwalde 61  
NSDAP: OG Grafenweiler-Wolkwalde, Krsitz Groß Strehlitz

LR, Fh, LG, VerfoH, LKA Groß Strehlitz / Rghz, LG,  
ArbG Oppeln / ArbH Oppeln, R Andreashütte / VerfoH  
Gleiwitz / StH Grafenweiler / SchG Klein Zeidel / Gend  
Groß Zeidel / Perf, Klein Zeidel 1 km, Gut Wolkwalde  
4 km  
Vorhanden: 1 Volksch / NN 175 m

**Klein Zindel**, Ortsteil, Kr Grottkau, wird nicht mehr getrennt  
geführt, ist restlos in der Gemeinde Kühschmalz aufgegangen  
NSDAP: OG Kühschmalz, Krsitz Grottkau

**Klein-Zuglin**, Gem, Kr Tarnowitz, 9 km, P Georgenberg OS,  
mit F und Arbeiterhaus Schindroß, Hegerei Kollipa und  
Eisenbahnposten 57 mit Bahnwärterhaus  
666 Ew, 168 H, 1998 ha, 4 GR, WM Herbert Witte,  
P 240 Amt Tarnowitz  
NSDAP: OG Georgenberg Krsitz Tarnowitz

LR, Fh, AG, VerfoH, LKA Tarnowitz / Rghz Kattowitz /  
ArbH Beuthen OS, R Tarnowitz / LG, ArbG Beuthen OS /  
VerfoH Gleiwitz / StH, Pol Georgenberg OS / SchG  
Groß Zuglin / Perf, Gut Georgenberg OS 3,5 km /  
Klein Zuglin 1 km / NN 300 m

**Klementinenhütte**, Schukhaus, Gem Bistrai, Kr Bielitz,  
P Bistrai  
NSDAP: OG Bistrai, Krsitz Bielitz

Perf, Gut Wolsdorf 10 km / Bistrai 9 km /  
NN 1095 m

**Klemstein**, Gem, Kr Leobschütz, 25 km, P Klemstein über  
Leobschütz-Land  
243 Ew, 68 H, 95 ha, 6 GR, WM Hermann Hoffere, P  
Klemstein (öffentlich)

NSDAP: OG Turkau, Krsitz Leobschütz  
LR, Fh, VerfoH, LKA Leobschütz / Rghz Oppeln / ArbH  
Neustadt OS, R Katticher / LG, ArbG, VerfoH Ratibor /  
AG Katticher / StH Ludwig / SchG Klemstein / Gend  
Biltsch / Perf, Gut Biltsch 4 km / Turkau-Klemstein  
(Kreuzung) 1 km  
Vorhanden: 1 Volksch / NN 340 m

**Klepaczka**, Dorf, Amtshz Wenglowitz, Kr Blachownia OS,  
P Wenglowitz über Lublin OS  
798 Ew, 146 H  
NSDAP: OG Wrentzica, Krsitz Zawiercie

Perf, Gut Wrenhica 7 km / Wrenhica 23 10 km

**Klepaczka**, Dorf, Amtshz Rentfchowitz, Kr Blachownia OS,  
P Kamienica-Polsta, Gend Kamienica-Polsta / 145 Ew, 23 H  
NSDAP: OG — — —, Krsitz Zawiercie

Perf, Gut Psary, Kr Lublin OS, 8 km / Kamini, Kr  
Lublin OS 6 km

**Klesniffa**, Dorf, Amtshz Lipie, Kr Blachownia OS, P, Gend  
Lipie / 550 Ew, 126 H  
NSDAP: OG Natolin, Krsitz Zawiercie

Perf, Gut Krzepice 10 km / Lipie 7 km

**Klettnig**, Freigut, Gem Dürr Kunzendorf, Kr Neisse, P Ziegen-  
hals-Bad / 14 Ew, 3 H  
NSDAP: OG Dürr Kunzendorf, Krsitz Neisse

Perf, Ziegenhals Stadt 1 km, Gut Ziegenhals Hof  
3 km / Dürr Kunzendorf (P) 1,5 km / NN 300 m





**Knißpel**, Gem, Kr Leobschütz, 15 km, P Leobschütz-Land, mit Schranfenwärter-Posten 9  
542 Ew, 147 H, 16057 ha, 5 GR, BM Josef Biola,  
Bauernw. 110  
NSDAP: OG Dreimühlen, Krsltg Leobschütz  
GR, Pfl, Verfl, LKA Leobschütz / Rgbz Oppeln / Urbz  
Neustadt, R Ratibor / LG, Urbz, Verfl Ratibor / AG  
Ratibor / Stl, SchG Knißpel / Gend Mstett I / Per, Güt  
Schirnte 1 km / Dreimühlen 4 km  
Vorhanden: 1 Volksfch / NN 250 m

**Knizen**, Gem, Kr Rybnik, 9 km, P Knizen über Rybnik,  
mit Ortsteilen Lassola I, II  
1490 Ew, 395 H, 1684,88 ha, 5 GR, BM Sczapanek  
NSDAP: OG Leszczyn, Krsltg Rybnik  
GR, Pfl, Verfl, LKA Knizen / Rgbz, Verfl  
Kattowitz / LG, Urbz, Verfl / Stl, SchG Knizen /  
Gend Schynlowitz / Per, Güt Eggersfeld 2,5 km  
Vorhanden: 1 Volksfch / NN 290 m

**Knurow**, Gem, Kr Rybnik, 24 km, P Knurow  
8108 Ew, 2400 H, 730,79 ha, 8 GR, BM E. Adamek,  
Knurow 2 und 17  
NSDAP: OG Knurow, Krsltg Rybnik  
GR, Pfl, Verfl, LKA Knurow / Rgbz, Verfl  
Kattowitz / Urbz Rybnik, R Schynlowitz / LG, Ratibor /  
Stl, SchG, Gend Knurow / Per, Güt Knurow 1 km /  
Knurow 0,2 km  
Vorhanden: 2 Volksfch / NN 245 m

**Kobieliß**, Gem, Kr Pleß, 8 km, P Kadoßkowitz über Pleß,  
mit Kol Bajorowitz und Podlesie  
1065 Ew, 225 H, 740 ha, 4 GR, BM Ludwig Maindot,  
Kadoßkowitz (öffentl.)  
NSDAP: OG Brzestz, Krsltg Pleß  
GR, Pfl, Verfl, LKA Pleß / Rgbz, Verfl  
Kattowitz / LG, Urbz, Verfl / Stl, Kadoßkowitz / SchG  
Kobieliß / Gend Brzestz / Per, Güt Kadoßkowitz 4 km, Güt  
Pleß 9 km / Kobieliß 1 km  
Vorhanden: 2 Volksfch

**Kobelwitz**, Gem, Kr Cosel DS, 3 km, P Kobelwitz über Hende-  
breck-Land  
664 Ew, 159 H, 471,78 ha, 6 GR, BM Franz Scunde,  
Cosel DS  
NSDAP: OG Friedenau, Krsltg Cosel  
GR, Pfl, Verfl, LKA Cosel DS / Rgbz Oppeln /  
Urbz Ratibor, R Cosel DS / LG, Urbz, Verfl Ratibor /  
Stl, Friedenau, R Cosel DS / SchG Kobelwitz DS /  
Gend Reinschdorf / Per, Güt Cosel DS 5 km /  
Kobelwitz DS 1 km  
Vorhanden: 1 Volksfch, 1 Dampfziegelei, 1 Gärtnerei /  
NN 171 m

**Koben**, Gem, Kr Oppeln, 28 km, P Koben DS über Bockwalde,  
mit Kol Koben  
390 Ew, 64 H, 200 ha, 2 GR, BM Alois Koj,  
Malapane 218 (öffentl.)  
NSDAP: OG Friedrichsgrätz, Krsltg Oppeln  
GR, Rgbz, Pfl, LG, Urbz, Verfl, LKA Oppeln / Rgbz  
Oppeln / Urbz Oppeln, R Malapane / Stl, Gend  
Friedrichsgrätz / SchG Koben / Per, Güt Bachheiden  
6 km, Malapane 10 km  
Vorhanden: 1 Volksfch / NN 200 m

**Koben**, Kol, Gem Koben DS, Kr Oppeln, P Kol Koben DS  
über Bockwalde / 70 Ew, 18 H  
NSDAP: OG Friedrichsgrätz, Krsltg Oppeln  
Per, Güt Bachheiden 7 km, Malapane 9 km /  
NN 200 m

**Köberwitz**, Gem, Kr Ratibor, 17 km, P Köberwitz über  
Ratibor, mit Gut Mittelhof und Gut Neu-Werdenberg  
2078 Ew, 545 H, 1712,83 ha, 5 GR, BM Max Wasklawik,  
Köberwitz über Ratibor (öffentl.)  
NSDAP: OG Köberwitz, Krsltg Ratibor  
GR, LG, Urbz, Verfl, LKA Ratibor / Rgbz  
Oppeln / Urbz Ratibor, R Hultschin / Stl, AG, Gend  
Hultschin / Stl, SchG Köberwitz / Per, Güt Bolatitz  
3 km / Köberwitz 0,5 km  
Vorhanden: 2 Volksfch / NN 239 m

**Kobier**, Gem, Kr Pleß, 10 km, P Kobier, mit Anteil Promnitz  
mit J  
2600 Ew, 621 H, 2614,79 ha, 4 GR, 2 Bg, BM Johann  
Zastjemski, Kobier 7  
NSDAP: OG Kobier, Krsltg Pleß  
GR, Urbz, Pfl, AG, Verfl, Gend, LKA Pleß / Rgbz,  
Verfl Kattowitz / LG, Urbz, Verfl / Stl, SchG Kobier /  
Per, Güt Kobier 1 km / Kobier (Ortsmitte)  
Vorhanden: Volksfch, NSB-Rinberggarten, NSB-Station,  
Dampfzementwerk, Gärtnerei, Forstamt, Staatliche und Fürst-  
liche Forsten / NN 255 m

**Kobiernitz**, Gem, Kr Bielitz, 14 km, P Kenty  
1934 Ew, 296 H, 860 ha, BM Wilhelm Buß mit dem  
Eich in Kofj  
NSDAP: OG Kobiernitz, Krsltg Bielitz  
GR, Urbz, Pfl, LG, Urbz, Verfl, LKA Bielitz / Rgbz,  
Verfl Kattowitz / AG Kenty / SchG Kobiernitz / Gend  
Porombla / Per, Güt Podlesie 3 km, Güt Kenty 5 km /  
Kobiernitz 0,5 km  
Vorhanden: 1 Volksfch / NN 276 m

**Koblau**, Gem, Kr Ratibor, 30 km, P Ludgerstal  
1712 Ew, 528 H, 591 ha, 5 GR, BM Karl Postulla,  
Ludgerstal 13  
NSDAP: OG Koblau, Krsltg Ratibor  
GR, LG, Urbz, Verfl, Verfl, LKA Ratibor / Rgbz  
Oppeln / Urbz Ratibor, R Hultschin / Stl, AG, Hultschin /  
Stl, Petershofen / SchG, Gend Koblau / Per, Güt  
Petershofen 2 km / Petershofen 2,5 km  
Vorhanden: El, B, 1 Volksfch / NN 220 m

**Kochanowitz**, Gem, Kr Lublinitz, 6,5 km, P Kochanowitz  
1574 Ew, 221 H, 1857 ha, 8 GR, BM Josef Müller  
NSDAP: OG Kochanowitz, Krsltg Lublinitz  
GR, Urbz, Pfl, AG, Verfl, LKA Lublinitz / Rgbz, LG,  
Urbz Oppeln / Verfl Kattowitz / Stl, SchG, Gend  
Kochanowitz / Per, Güt Kochanowitz 1 km /  
Kochanowitz  
Vorhanden: 1 Volksfch

**Kochelsdorf**, Gem, Kr Kreuzburg, 15 km, P Kochelsdorf über  
Kronstadt, mit Bw Kochelsdorf  
346 Ew, 83 H, 703 ha, 6 GR, BM Karl Gewerth,  
Pittchen 175 (Kochelsdorf öffentl.)  
NSDAP: OG Kochelsdorf, Krsltg Kreuzburg  
GR, Urbz, Pfl, AG, Verfl, LKA Kreuzburg / Rgbz, LG,  
Urbz Oppeln / Verfl / AG, Gend Pittchen / Stl, SchG  
Pittchen / Per, Güt Bisdorf-Eichborn 4 km /  
Kochelsdorf  
Vorhanden: El, 1 Volksfch

**Kochelsdorf**, Bw, Gem Kochelsdorf, Kr Kreuzburg, P Kochels-  
dorf über Kronstadt / 6 Ew, 2 H  
NSDAP: OG Kochelsdorf, Krsltg Kreuzburg  
Per, Güt Bisdorf-Eichborn 6,5 km / Kochelsdorf  
2,5 km

**Kochle**, Kol, Amtsbz Opatow, Kr Blachownia, P Opatow /  
46 Ew, 7 H  
NSDAP: OG — — —, Krsltg Zawiercie  
Per, Güt Panfi 4 km / Opatow 7 km

**Kochlowitz**, Gem, Kr Kattowitz, 7 km, P Kochlowitz mit Orts-  
teilen Kadoßchau, Thurnkolonie, Ameisenberg, Mansfeld  
14381 Ew, 4113 H, 2070 ha, 8 GR, BM Dr. Schneid-  
er-Leyer, Kochlowitz 511 05, 511 85, 512 27, 512 31, 512 67  
NSDAP: OG Kochlowitz-Ost u. Kochlowitz-West, Krsltg Kattowitz  
GR, Rgbz, Urbz, Pfl, LG, AG, Urbz, Verfl, LKA  
Kattowitz / Stl, SchG, Gend Kochlowitz / Per, Güt  
Kochlowitz 7 km, Güt 0,5 km / Kochlowitz, Ortsmitte  
Vorhanden: G, El, B, Strb. 5 Volksfch, 1 Berufs-  
fch, 2 Gärtnereien

**Kochowe**, Wasserm, Gem Poraj, Kr Zawiercie, P Poraj /  
5 Ew, 1 H  
NSDAP: OG Poraj, Krsltg Zawiercie  
Per, Güt Poraj 2 km / Zawiercie 30 km

**Kochschütz**, Gem, Kr Lublinitz, 5,5 km / P Kochschütz  
1899 Ew, 283 H, 4102 ha, 8 GR, 2 Bg, BM Alois  
Siodczak, Kochschütz 132 (öffentl.)  
NSDAP: OG Kochschütz, Krsltg Lublinitz  
GR, Urbz, Pfl, AG, Verfl, LKA Lublinitz / Rgbz, LG,  
Urbz Oppeln / Verfl Kattowitz / SchG, Gend Kochschütz /  
Per, Güt Lublinitz 8 km  
Vorhanden: 1 Volksfch

**Kociery ad Moścjanica**, Gem, Amtsbz Zadziele, Kr Sanbusch,  
P Gilowice  
878 Ew, 188 H, 1347 ha, AKH: Maaß (Zadziele),  
Sanbusch 90  
NSDAP: OG Zadziele, Krsltg Saybusch  
GR, Pfl, AG, Verfl, Stl, Gend Sanbusch / Rgbz, Verfl  
Kattowitz / Urbz Bielitz, R Sanbusch / LG, Urbz, LKA  
Bielitz / Per, Güt Pietrznówice 8 km, Güt Sanbusch 10 km /  
Zadziele 5 km / NN 613 m

**Kociery ad Rychnów**, Amtsbz Zadziele, Kr Sanbusch, 18 km,  
P Gilowice  
627 Ew, 127 H, 1649 ha, AKH: Maaß, des Amtsbz  
Zadziele, Sanbusch 90  
NSDAP: OG Zadziele, Krsltg Saybusch  
GR, Pfl, AG, Verfl, Stl, Gend Sanbusch / Rgbz, Verfl  
Kattowitz / Urbz Bielitz, R Sanbusch / LG, Urbz, LKA  
Bielitz / Per, Güt Pietrznówice 17 km, Güt Sanbusch 19 km /  
Rychnów 10 km / NN 700 m

## Kocin-Mowry — Königshuld

**Kocin-Mowry**, Dorf, Amtsbz Czarny-Las, Kr Blachownia OS, P, Gend Miedzno / 450 Ew, 94 H  
NSDAP: OG Czarny-Las, Krsltg Zawiercie  
Perf, Güt Miedzno 10 km / Miedzno 10 km

**Kocin-Stary**, Dorf, Amtsbz Czarny-Las, Kr Blachownia OS, P, Gend Miedzno / 702 Ew, 135 H  
NSDAP: OG Czarny-Las, Krsltg Zawiercie  
Perf, Güt Miedzno 11 km / Miedzno 11 km

**Koclin**, Ortsteil, Gem Koziegłowi, Kr Zawiercie OS, Koziegłowy / 46 Ew, 12 H  
NSDAP: OG Myszkow, Krsltg Zawiercie  
Perf, Güt Myślów 9 km / Koziegłowy 6 km

**Kocion**, Gem, Amtsbz Slemien, Kr Sanbusch, 21 km, P Slemien 1079 Ew, 176 H, 668 ha, WKH: Damke, des Amtsbz Slemien, S Slemien (öffentlich)  
NSDAP: OG Slemien, Krsltg Saybusch  
LR, JH, Verh, StH, Gend, Sanbusch / Rgbz, Berj, Ratowik / Verh Bielek, N Sanbusch / LG, Verh, WDR Bielek / LG Sucha / SchG Kocion / Perf, Güt Lachowik 10 km / Slemien 4 km  
Vorhanden: 1 Volksch / NN 460 m

**Kohlsdorf**, Ortsteil, Gem Heidersdorf, Kr Neisse, P Kohlsdorf über Neisse / 135 Ew, 38 H  
NSDAP: OG Glumpenau, Krsltg Neisse  
Perf, Güt Neisse 4 km / Neisse 4 km

**Kohlsdorf**, Gem, Kr Neustadt OS, 10 km, P Kohlsdorf über Neustadt OS, mit Ortsteil Hahnvorwerk 635 Ew, 143 H, 784 ha, 5 GR, WM Albert Settwier, S Steinau 12  
NSDAP: OG Kohlsdorf, Krsltg Neustadt OS  
LR, Verh, JH, LG, Verh, LKA Neustadt OS / Rgbz, Berj, Oppeln / LG, Verh Neisse / StH, Gend Lötzel / SchG Kohlsdorf / Perf, Güt Neustadt OS 10 km / Kohlsdorf  
Vorhanden: EL, 1 Volksch / NN 266 m

**Kojtowik**, Gem, Amtsbz Trzyniech-Land, Kr Teschen, 8 km, P Trzyniech 370 Ew, 95 H, 187 ha, WM Trombit  
NSDAP: OG Lischna, Krsltg Teschen  
LR, Verh, JH, LG, Verh, LKA Trzyniech / Rgbz, Berj, Ratowik / Verh, JH Trzyniech / StH, LKA, WDR Teschen / Rgbz, Berj, Ratowik / SchG Kojtowik / Gend Golechau / Perf, Güt Trzyniech 4 km  
Vorhanden: 1 Volksch / NN 390 m

**Kotoschuk**, Gem, Kr Rybnik, 15 km, P Kotoschuk, mit Domäne, Ruffersche Siedlung, Wilhelmsbad, Olschin Leichsiedlung 1300 Ew, 330 H, 844 ha, 5 GR, WM Wandera, S Domäne Loslau 50 (öffentlich)  
NSDAP: OG Pschow-Süd, Krsltg Rybnik  
LR, Verh, Verh, LKA Rybnik / Rgbz, Berj, Ratowik / Verh, JH Rybnik, N Loslau / LG Ratibor / LG Loslau / StH Pschow / SchG, Gend Kotoschuk / Perf, Güt Loslau 5 km / Kotoschuk  
Vorhanden: EL, 2 Volksch, 1 Staatliche Gutsverwaltung, 3 Gärtnereien

**Kototek**, Gem, Kr Lublinik, 8,5 km, P Horned 505 Ew, 3737 ha, 6 GR, WM August Woklawek  
NSDAP: OG Kokotek, Krsltg Lublinik  
LR, Verh, JH, LG, Verh, StH, Gend, LKA Lublinik / Rgbz, LG, Verh Oppeln / Berj, Ratowik / SchG Kototek / Perf, Güt Horned 8 km  
Vorhanden: 1 Volksch

**Kolaczowice**, Dorf, Amtsbz Miedzno, Kr Blachownia OS, P, Gend Miedzno / 827 Ew, 232 H  
NSDAP: OG — — —, Krsltg Zawiercie  
Perf, Güt Miedzno 7 km / Miedzno 2 km

**Kolany**, Dorf, Amtsbz Opatow, Kr Blachownia OS, P, Gend Opatow / 82 Ew, 14 H  
NSDAP: OG — — —, Krsltg Zawiercie  
Perf, Güt Panfi 6 km / Krzepice 2,5 km

**Koleczko Mühle**, Gem Kosmuk, Kr Ratibor, P Kosmuk über Ratibor / 15 Ew, 1 H  
NSDAP: OG Beneschau, Krsltg Ratibor  
Perf, Güt Kosmuk 1,5 km, Güt 1,4 km / Kosmuk 1,9 km / NN 240 m

**Kolipta**, Hegerei, Gem Klein Jyglin, Kr Tarnowik, P Georgenberg OS / 7 Ew, 1 H  
NSDAP: OG Georgenberg, Krsltg Tarnowitz  
Perf, Güt Georgenberg OS 3 km, Klein Jyglin 1,5 km / NN 290 m

**Kolonie od Dziewet**, Kol, Dorf Brudzowice, Gem Miercencice, Kr Zawiercie, P Siewierz  
NSDAP: OG Poremba, Krsltg Zawiercie  
Perf, Güt Zawiercie 19 km / Siewierz 5 km

**Kolpnik**, Kol, Kr Rosenberg OS, siehe Gem Ummern OS

**Komeise**, Gem, Kr Leobischuk, 17 km, P Komeise über Leobischuk 399 Ew, 145 H, 307 ha, 6 GR, WM Paul Wildner, S Komeise (öffentlich)  
NSDAP: OG Tropowitz, Krsltg Leobischuk  
LR, JH, LG, Verh, LKA, WDR Leobischuk / Rgbz, Oppeln / Verh Neustadt OS, N Leobischuk / LG, Verh, Berj, Ratibor / StH Tropowitz / SchG Komeise / Gend Jietenbusch / Perf, Güt Komeise (Sudetengau) 0,3 km, Güt Jägerndorf 3 km / Tropowitz 6 km  
Vorhanden: 1 Volksch / NN 315 m

**Komorna**, Kol, Dorf Brudzowice, Gem Miercencice, Kr Zawiercie, P Siewierz  
NSDAP: OG Poremba, Krsltg Zawiercie  
Perf, Güt Zawiercie 19 km / Siewierz 5 km

**Komorne**, Kol, Dorf Przeczyce, Gem Miercencice, Kr Zawiercie, P Miercencice  
NSDAP: OG Poremba, Krsltg Zawiercie  
Perf, Güt Bendzin 20 km / Siewierz 8 km

**Komorniki Jastrzembkie**, Kol, Gem Poraj, Kr Zawiercie, P Poraj / 130 Ew, 38 H  
NSDAP: OG Poraj, Krsltg Zawiercie  
Perf, Güt Poraj 3 km

**Kondzielow**, Ortsteil, Gem Kofitno-Szlacheckie, StH, Lazy, Kr Zawiercie, P Lazy  
NSDAP: OG Lazy, Krsltg Zawiercie

**Koniafau**, Gem, Amtsbz Istebna, Kr Teschen, 40 km, P Istebna 1564 Ew, 320 H, 1048 ha, Amtskommissar Erich Schwarz, Gemeindevorsteher Johann Legierst, S Istebna 53  
NSDAP: OG Istebna, Krsltg Teschen  
LR, JH, LG, Verh, Verh, StH, WDR Teschen / Rgbz, Berj, Ratowik / Verh, JH Teschen, N Jablunkau / LG, Jablunkau / SchG Koniafau / Gend Istebna / Perf, Güt Jablunkau 20 km / Istebna 6 km  
Vorhanden: 1 Volkschule / NN 700 m

**Koniafau**, Ortsteil, Gem. Mistrzow-Koniafau, Kr Teschen, P Kozobends / 270 Ew, 77 H  
NSDAP: OG Grodisch, Krsltg Teschen  
Perf, Güt Teschen 5,5 km / Mistrzow 1 km  
NN 385 m

**Koniecki**, Dorf, Amtsbz Opatow, Kr Blachownia OS, P Opatow / 30 Ew, 5 H  
NSDAP: OG — — —, Krsltg Zawiercie  
Perf, Güt Panfi 4 km / Opatow 8 km

**Königsdorf**, Gem, mit Steinmühle und Spittelmühle, Kr Leobischuk, 7,5 km, P Königsdorf über Leobischuk 591 Ew, 154 H, 964 ha, 6 GR, WM Julius Reich  
NSDAP: OG Königsdorf, Krsltg Leobischuk  
LR, JH, LG, Verh, LKA Leobischuk / Rgbz, Oppeln / Verh, JH, LKA, WDR Leobischuk / LG, Verh, Berj, Ratibor / StH, SchG Königsdorf / Gend Leisnik OS / Perf, Güt Leobischuk 8,5 km / Sabichuk 3 km  
Vorhanden: EL, 1 Volkschule

**Bad Königsdorff-Jastrzemb**, mit Ortsteilen Nieder-Jastrzemb, Ober-Jastrzemb, Sophiental, Kr Rybnik, 20 km, P Bad Jastrzemb (Oberchlef.) 4089 Ew, 940 H, 1842 ha, 6 GR, WM Dr Willers, S Bad Jastrzemb 9  
NSDAP: OG Königsdorff-Jastrzemb, Krsltg Rybnik  
LR, Verh, Verh, LKA Rybnik / Rgbz, Berj, Ratowik / Verh, JH, Rybnik, N Loslau / LG Ratibor / LG Loslau / StH Königsdorff-Jastrzemb / SchG, Gend Jastrzemb / Perf, Güt Bad Jastrzemb und Ober-Jastrzemb 0,5 km, Güt Bad Jastrzemb 0,5 km / Bad Jastrzemb und Nieder-Jastrzemb 0,1 km  
Vorhanden: EL, 2 Volkschulen, Gärtnerei, Freischwimmbad / NN 300 m

**Königshuld**, Gem, Kr Oppeln, 12 km, P Königshuld, Kr Oppeln 1878 Ew, 503 H, 2073 ha, 6 GR, WM Max Schwarz, S Königshuld 18  
NSDAP: OG Königshuld, Krsltg Oppeln  
LR, Rgbz, Verh, JH, LG, Verh, StH, WDR Oppeln / StH, SchG, Gend Königshuld / Perf, Güt Königshuld-Neuwiese 1,5 km, Güt Königshuld 3 km / Königshuld, im Ort  
Vorhanden: 2 Volksch, Eisenwerk Königshubel / NN 160 m



**Königshütte Oberschles.**, Stadt, mit Ortsteilen: Bismarckhütte, Klimfawiese, Chorzw, Benzlowitz, Maciejowitz, Charlottenhof, Kr Königshütte Oberschles., P Königshütte Oberschles. 122 619 Ew, 35 888 H, 3200 ha, 24 KH, DMH Ernst Schroeder, 409 81–409 87

NSDAP: OG Königshütte-Annaberg, -Berthold Hildebrandt, -Bismarck, -Danzig, -Dr. Wagner, -General Hofer, -Graf Reden, -Hans Schemm, -Herbert Norkus, -Hermann Göring, -Hindenburg, -Horst Wessel, -Immelmann, -Leo Schlageter, -Ludendorff, -Memel, -Mitte, -Moltke, -Nord, -Ost, -Ostmark, -Paddler, -Richthofen, -Rudolf Heß, -Sudetenland, -Süd, -West, Krsltg Königshütte

Rgbz, LG, Versoß Kattowitz / KrbL, FL, AG, ArbG, BerfL, StL, SchG, MOK Königshütte Oberschles. / Polizei Königshütte / Pers Königshütte Oberschles., Bismarckhütte (Königshütte Süd), Chorzw (Königshütte Ost), Gült Königshütte

Vorhanden: Krh, Gas, El, W, Strb, 21 Volksch, 2 Obersch, 1 Mittelsch, 1 Musisch, 1 Handelsch, 1 Haushaltungsch, 1 gew Berufsch / NN rund 300 m

**Königshütte-Bismarckhütte**, Stadtteil, Stadt Königshütte, P Bismarckhütte Oberschles. / 27 157 Ew, 8063 H

NSDAP: OG Königshütte-Hermann Göring, -Richthofen, -Immelmann, -Süd, Krsltg Königshütte

Pers Bismarckhütte 1,5 km, Gült Bismarckhütte 2 km / Bismarckhütte Bahnhof 1,5 km / NN 290 m

**Königshütte-Charlottenhof**, Stadtteil, Stadt Königshütte Oberschles., Kr Königshütte Oberschles., P Königshütte Oberschles.

NSDAP: OG Königshütte-Hindenburg und -Sudetenland, Krsltg Königshütte

Pers, Gült Schwientochlowitz OS 1 km / Schwientochlowitz OS 0,5 km / NN 300 m

**Königshütte-Chorzw**, Stadtteil, Gem Königshütte OS, Kr Königshütte OS, P Königshütte OS / 14 941 Ew, 4223 H

NSDAP: OG Königshütte-Graf Reden, -Danzig, -General Höfer, -Annaberg, -Memel, Krsltg Königshütte

Pers, Gült Chorzw 1,5 km / NN 300 m

**Königshütte-Klimfawiese**, Stadtteil, Gem Königshütte OS, Kr Königshütte OS, P Königshütte OS

NSDAP: OG Königshütte-Ost, Krsltg Königshütte

Pers, Gült Bismarckhütte OS 1 km / Bismarckhütte 1 km / NN 300 m

**Königshütte-Maciejowitz**, Stadtteil, Gem Königshütte OS, Kr Königshütte OS, P Königshütte OS

NSDAP: OG Königshütte-Memel, Krsltg Königshütte

Pers, Gült Chorzw 1 km / NN 300 m

**Königshütte-Benzlowitz**, Vorort, Gem Königshütte OS, Kr Königshütte OS, P Königshütte OS

NSDAP: OG Königshütte-General-Höfer, Krsltg Königshütte

Pers, Gült Königshütte 3 km / NN 300 m

**Königswalde**, Ortsteil, mit Holzdorf und Edlg, ist restlos in der Gemeinde Petersheide aufgegangen, wird nicht mehr getrennt geführt

NSDAP: OG Petersheide, Krsltg Grottkau

**Königswille**, Ortsteil, Gem Neudorf, Kr Rosenberg OS, P Richterthal OS / 99 Ew, 21 H

NSDAP: OG Neudorf, Krsltg Rosenberg OS

Pers Neudorf 8 km, Gült Landsberg 10 km / Wittenau 3 km

**Konkolna**, Ortsteil, Gem Dittmannsdorf, Kr Teschen, P Dittmannsdorf über Dberberg / 293 Ew, 94 H

NSDAP: OG Deutsch Leuthen, Krsltg Teschen

Pers Konkolna 1 km, Gült Petrowitz 3 km / Konkolna (Ortsmitte) / NN 250 m

**Konopista**, Dorf, Amtshz Blachownia, Kr Blachownia, P Konopista über Lublin OS, Gend Konopista / 372 Ew, 372 H

NSDAP: OG Blachownia, Krsltg Zawiercie

Pers, Gült Blachownia 6 km / Blachownia 6 km

**Konotten**, Kol, Gem Pogrzebin, Kr Ratibor, P Hohenbirken / 30 Ew, 5 H

NSDAP: OG Hohenbirken, Krsltg Ratibor

Pers, Gült Lubom 3 km / Lubom 2 km / NN 286 m

**Konradow**, Amtshz Blachownia, Kr Blachownia, P Blachownia über Lublin OS, Gend Blachownia / 359 Ew, 79 H

NSDAP: OG Blachownia, Krsltg Zawiercie

Pers, Gült Blachownia 5,5 km / Blachownia 5,5 km

**Konradsdorf**, Gem, Kr Neisse, 3 km, P Konradsdorf über Neisse 386 Ew, 86 H, 420 ha, 5 GR, WM Franz Hahn, Neisse 28 28

NSDAP: OG Neisse-Niederueuland, Krsltg Neisse

GR, ArbL, FL, AG, ArbG, BerfL, LKA Neisse / Rgbz, Versoß Dppeln / StL, SchG, Gend Konradsdorf / Pers, Gült Neisse 2 km / Neisse 3 km

Vorhanden: 1 Volksch / NN 178 m

**Konskau**, Gem, Amtshz Trzyniek-Land, Kr Teschen, 6 km, P Trzyniek

4025 Ew, 1190 H, 1084 ha WM Mahner

NSDAP: OG Konskau, Krsltg Teschen

GR, ArbL, FL, AG, ArbG, BerfL, StL, LKA, MOK Teschen / Rgbz, Versoß Kattowitz / SchG Konskau / Gend Roppitz / Pers Konskau 3 km, Gült Trzyniek 4 km

NN 300 m

**Konstadt**, Stadt, Kr Kreuzburg, 14 km, P Konstadt, mit Heinrichsfelde

3774 Ew, 1142 H, 925,39 ha, WM Herbert Hanisch, Konstadt 170/171

NSDAP: OG Konstadt, Krsltg Kreuzburg

GR, ArbL, FL, ArbG, BerfL, LKA Kreuzburg / Rgbz, LG, Versoß Dppeln / AG, StL, SchG, Gend Konstadt / Pers, Gült Konstadt 0,5 km / Konstadt

Vorhanden: Krh, Gas, El, W, 1 Volksch / NN 166 m C

**Konstadt-Elguth**, Gem, Kr Kreuzburg, 15 km, P Konstadt-Elguth, mit Konstadt-Elguth II

347 Ew, 96 H, 488,39 ha, 4 GR, WM Herbert Hanisch, Konstadt 170/171

NSDAP: OG Konstadt, Krsltg Kreuzburg

GR, ArbL, FL, ArbG, BerfL, LKA Kreuzburg / Rgbz, LG, Versoß Dppeln / AG, Gend Konstadt / StL, SchG Konstadt-Elguth / Pers, Gült Konstadt 1,5 km / Konstadt-Elguth / NN 166 m

Vorhanden: 1 Volksch / NN 166 m

**Konstadt-Elguth II**, Ortsteil, Gem Konstadt-Elguth, Kr Kreuzburg, P Konstadt-Elguth II über Konstadt / 49 Ew, 14 H

NSDAP: OG Konstadt, Krsltg Kreuzburg

Pers, Gült Konstadt 2 km / Konstadt-Elguth II / NN 166 m

**Konstanzienhof**, Ortsteil, Gem Riptin, Kr Leobschütz, P Riptin über Ratibor / 9 Ew, 2 H

NSDAP: OG Dirschel, Krsltg Leobschütz

Pers, Gült Rastfeld 5 km / Riptin

**Konty**, Kol, Gem Paniow, Kr Pleß, P Bujakow / 89 Ew, 23 H

NSDAP: OG Neudorf, Krsltg Pleß

Pers, Gült Neudorf 9 km / Paniow 2 km

**Kopanina**, Ortsteil, Amtshz Blachownia, Kr Blachownia, P Konopista über Lublin OS, Gend Konopista / 377 Ew, 88 H

NSDAP: OG Blachownia, Krsltg Zawiercie

Pers, Gült Blachownia 6,5 km / Blachownia 6,5 km

**Kopanina**, Ortsteil, Gem Lipine, Kr Kattowitz, P Lipine OS, Kr Kattowitz / 105 Ew, 27 H

NSDAP: OG Lipine-Nord, Krsltg Kattowitz

Pers, Gült Morgenroth, Kr Kattowitz, 1,5 km / Lipine 1 km / NN 280 m

BUCHHANDLUNG *Priebatsch* KATTOWITZ

ermöglicht Ihnen, verbunden mit bequemen Teilzahlungen,  
den Aufbau einer eigenen Bücherei für Ausbildung und Beruf

## Kopaniy — Koschmieder

**Kopaniy**, Ortsteil, Gem Orlau, Kr Teschen, P Orlau / 801 Ew, 168 H

NSDAP: OG Orlau, Krsltg Teschen

Perf, Gült Orlau 0,4 km / Orlau (Ortsmitte) / NN 260 m

**Kopciowik**, Gem, mit Dom, Kr Pleß, 24 km, P Kopciowik über Puschwitz 700 Ew, 160 H, 750 ha, BM Ernst Berger, P Kopciowik 6

NSDAP: OG Groß Chelm, Krsltg Pleß

OR, JZ, W, Berfz, Pleß / Rgbz, W, Berfz Rattowik / Urbz Pleß, R Alt-Berun / W Myslowik / Urbz Gleiwik / StW Neu Berun / LKA Alt Berun / SchG Kopciowik / Gend Groß Chelm / Perf, Gült Groß Chelm oder Neu Berun 3 km / Kopciowik

**Kopiec**, Gem, Amtsbz Czarny Las, Kr Blachownia, P Ramyk / 95 Ew, 19 H

NSDAP: OG Czarny Las, Krsltg Zawiercie

Perf, Gült Klobud 9 km / Ramyk 2 km

**Kopitau**, Ortsteil, Stadt Neu Oderberg, Kr Teschen, P Oderberg (Oberchleß) 1 / 182 Ew, 54 H

NSDAP: OG Neu Oderberg-Nord, Krsltg Teschen

Perf, Gült Oderberg (Neu Oderberg) 4,7 km / Neu Oderberg (Bahnhofspatz) 4,7 km / NN 202 m

**Koppendorf**, Gem, Kr Grottkau, 9 km, P Falkenau 187 Ew, 484 ha, 6 GR, BM Alois Langfeld, P Falkenau 72

NSDAP: OG Falkenau, Krsltg Grottkau

OR, JZ, W, Berfz, LKA, WDK Grottkau / Rgbz, Berfz Oppeln / Urbz Meisse, R Grottkau / W Krieg / Urbz Meisse / StW Winzenberg / SchG Koppendorf / Gend Falkenau / Perf, Gült Falkenau 3 km  
Vorhanden: 1 Volksch / NN 166 m

**Koppendorf**, Zirkerei, Kr Grottkau, liegt in der Gemeinde Schwarzengrund und wird nicht mehr getrennt geführt

NSDAP: OG Schwarzengrund, Krsltg Grottkau

**Koppenfeld**, Ortsteil, Gem Schönrode, Kr Gleiwik-Land, P über Peiskretscham / 126 Ew, 16 H

NSDAP: OG Langendorf, Krsltg Glewitz

Perf, Gült Peiskretscham 11 km / Langendorf 4 km

**Köppernig**, Gem, Kr Meisse, 9,5 km, P Köppernig 679 Ew, 142 H, 868 ha, 7 GR, BM Max Herde, P Köppernig

NSDAP: OG Mohrau, Krsltg Neisse

OR, Urbz, JZ, W, Berfz, Pleß, WDK Meisse / Rgbz, Berfz Oppeln / StW, SchG, Gend Köppernig / Perf, Gült Köppernig 1 km / Köppernig 0,1 km  
Vorhanden: 1, 2, 1 Volksch

**Kopytowice**, Ortsteil, Gem Zabrzeg, Kr Bielitz, P Zabrzeg

NSDAP: OG Ellgoth, Krsltg Bielitz

**Korbielow**, Gem, Amtsbz Jeleśnia, Kr Sanbuzh, 28 km, P Jeleśnia

1100 Ew, 253 H, 2395 ha, BM Jozef

NSDAP: OG Jeleśnia, Krsltg Sanbuzh

OR, JZ, W, Berfz, StW, Gend Sanbuzh / Rgbz, Berfz Rattowik / Urbz Bielitz, R Sanbuzh / W, Urbz, WDK Bielitz / Perf, Gült Jeleśnia 10 km / NN 673 m

**Korndorf**, Gem, Kr Falkenberg OS, 24 km, P Meisse-Land 165 Ew, 42 H, 302 ha, 5 GR, BM Franz Scharf, P öffentlich

NSDAP: OG Hillersdorf, Krsltg Falkenberg

OR, JZ, Berfz, LKA Falkenberg / Rgbz, Urbz, Berfz Oppeln / Urbz Oppeln, R Falkenberg OS / W Meisse / W, Gend Friedland, Kr Falkenberg OS / StW Baulsdorf, Kr Falkenberg OS / SchG Korndorf / Perf, Gült Nieder Hermsdorf 5 km / Friedland 3,5 km  
Vorhanden: 1 Volksch / NN 203 m

**Kornfelde**, Gem, Kr Kreuzburg, 17 km, P Konstadt, mit Bw Ferdinandsböh 665 Ew, 127 H, 1100 ha, 6 GR, BM Hermann Hoffmann, P Pitschen 43

NSDAP: OG Pitschen, Krsltg Kreuzburg

OR, Urbz, JZ, W, Berfz, WDK Kreuzburg / Rgbz, W, Berfz Oppeln / Urbz Oppeln, R Pitschen / StW, SchG Kornfelde / Perf, Gült Pitschen 2,5 km, Gült Pitschen 2 km / Kornfelde  
Vorhanden: 1 Volksch, 1 Gärtnerei / NN 175 m

**Körnig**, Gem, Kr Neustadt OS, 30 km, P Körnig (Oberglogau-Land), mit Kol Reitersdorf, Kol Kl. Warten, Bw Agnesenhof 1077 Ew, 264 H, 1356 ha, 7 GR, BM Kern, P Oberglogau 308

NSDAP: OG Körnitz, Krsltg Neustadt

OR, JZ, W, Berfz, LKA Neustadt OS / Rgbz, Berfz Oppeln / Urbz Neustadt, R Oberglogau / W, Urbz Meisse / StW Stiehbendorf in Körnig / SchG, Gend Körnig / Perf, Gült Oberglogau 8 km, Gült Oberglogau 8,5 km / Reitersdorf 1 km

Vorhanden: 1, 1 Volksch, 1 ländliche Berufsch / NN 187 m

**Kornitz**, Gem, Kr Ratibor, 10 km, P Groß Peterwik, mit Kol Geshäuser, Bw Paulshof

456 Ew, 115 H, 581,76 ha, 5 GR, BM Blaszczo, P Groß Peterwik 31

NSDAP: OG Groß Peterwitz, Krsltg Ratibor

OR, Urbz, JZ, W, W, Urbz, Berfz, LKA Ratibor / Rgbz Oppeln / StW, SchG Kornitz / Gend Groß Peterwik / Perf, Gült Groß Peterwik 2,5 km / Paulsgrund 4 km  
Vorhanden: 1, 1 Volksch / NN 215 m

**Kornowak**, Gem, Kr Ratibor, 8 km, P Kornowak

742 Ew, 168 H, 480 ha, 5 GR, BM Blaszczo, P Poststelle Kornowak

NSDAP: OG Hohenbirken, Krsltg Ratibor

OR, JZ, W, W, Urbz, Berfz, LKA Ratibor / Rgbz, Oppeln / Urbz Ratibor, R Lubom / StW, SchG Kornowak / Gend Hohenbirken / Perf, Gült Ratibor 8 km / Kornowak (Ortsmitte)  
Vorhanden: 1 Volksch / NN 200 m

**Korwinów**, Amtsbz Brzozowa, Kr Blachownia OS, P Kamienica-Polsta, Gend Brzozowa / 260 Ew, 74 H

NSDAP: OG Huta-Stara, Krsltg Zawiercie

Perf, Gült Korwinów 0,2 km / Gült Poraj 11 km / NN 500-600 m

**Korzeniec**, Dorf, Amtsbz Slawkow, Kr Bendzin, / 248 Ew, 62 H

NSDAP: OG Slawkow, Krsltg Bendzin

Perf, Gült Slawkow 2 km / NN 299 m

**Korzonet**, Amtsbz Blachownia, Kr Blachownia, P Konopista über Lublin OS, Gend Konopista / 444 Ew, 88 H

NSDAP: OG Blachownia, Krsltg Zawiercie

Perf, Gült Boronow 6 km / Blachownia 6,5 km

**Kosakowik**, Gem, Amtsbz Golleschau, Kr Teschen, 15 km, P Golleschau

547 Ew, 160 H, 393 ha, BM Machalika

NSDAP: OG Golleschau, Krsltg Teschen

OR, Urbz, JZ, W, W, Urbz, Berfz, StW, WDK Teschen / Rgbz, Berfz Rattowik / SchG Kosakowik / Gend Wtkon / Perf, Gült Golleschau 4 km / Ogródzon und Golleschau je 4 km  
Vorhanden: 1, 1 Volksch / NN 320 m

**Kosarzisz**, Gem, Kr Teschen, 19 km, P Zabunkau 2 440 Ew, 118 H, 1718 ha, BM Gustav Zuczet

NSDAP: OG Millikau, Krsltg Teschen

OR, JZ, W, W, Urbz, Berfz, StW, WDK Teschen / Rgbz, Berfz Rattowik / Urbz Teschen, R Zabunkau / W Zabunkau / SchG Kosarzisz / Gend Nawsi-Zabunkau / Perf, Gült Witrik 5 km / Zabunkau 6 km  
Vorhanden: 1 Volksch / NN 500-1000 m

**Koschentin**, Gem, Kr Lublin, 12,5 km, P Koschentin

2917 Ew, 690 H, 4303 ha, 2 Bg, 8 GR, BM Karl Pilot, P Koschentin 1

NSDAP: OG Koschentin, Krsltg Lublinitz

OR, Urbz, JZ, W, W, Urbz, LKA Lublin / Rgbz, W, Urbz Oppeln / Berfz Rattowik / StW, SchG, Gend Koschentin / Perf, Gült Koschentin 1,5 km / Koschentin  
Vorhanden: 1, 1 Volksch, 1 Gärtnerei, 1 W, 1 Ziegelei

**Koschmieder**, Gem, Kr Lublin, 8,4 km, P Lublin 862 Ew, 188 H, 2274 ha, 5 GR, BM Joseph Rubisch, P Heidehammer (öffentlich)

NSDAP: OG Koschmieder, Krsltg Lublinitz

OR, Urbz, JZ, W, W, Urbz, LKA Lublin / Rgbz, W, Urbz Oppeln / Berfz Rattowik / StW, Gend Pawonkai / SchG Koschmieder / Perf, Gült Pawonkai 2 km / Pawonkai 4 km  
Vorhanden: 1 Volksch

- Kojschpendorf**, Gem, Kr Grottkau, 32 km, P Steinhaus, mit Dom Kojschpendorf  
265 Ew, 54 H, 444,93 ha, 6 GR, BM Ernst Schwarz,  
Gauwald 98 (öffentlich)  
NSDAP: OG Lindenau, Krsltg Grottkau  
GR, ZW, VerfW, LKA, WDR Grottkau / Rgbz, VerfoW  
Oppeln / UrbW Neisse, R Ottmachau / LG, UrbG Neisse /  
WG Ottmachau / StW Lindenau / SchG Kojschpendorf /  
Gend Steinhaus / PerJ, Gült Lärchenhain 5 km /  
Lindenau 3 km  
Vorhanden: El, 1 Volksfch / NN 300 m
- Kojel**, Gem, Kr Neisse, 30 km, P Kojel über Patzschau  
300 Ew, 73 H, 493 ha, 5 GR, BM Sebald Thannheiser,  
Kojel (öffentlich)  
NSDAP: OG Patschkau-West, Krsltg Neisse  
GR, ZW, LG, UrbG, VerfW, LKA Neisse / Rgbz, VerfoW  
Oppeln / UrbW Neisse, R Patzschau / WG, StW Patzschau /  
SchG Kojel / Gend Grenatal / PerJ, Gült Patzschau  
5 km / Patzschau 3 km  
Vorhanden: 1 Volksfch / NN 265 m
- Koski I**, Dorf, Amtsbz Panfi, Kr Blachownia, P Panfi,  
Gend Panfi / 138 Ew, 30 H  
NSDAP: OG — — —, Krsltg Zawiercie  
PerJ, Gült Panfi 4 km / Krzepice 12 km
- Koski II**, Dorf, Amtsbz Panfi, Kr Blachownia, P Panfi,  
Gend Panfi / 122 Ew, 28 H  
NSDAP: OG — — —, Krsltg Zawiercie  
PerJ Kuleje 3,5 km, Gült Panfi 7 km / Krzepice  
15 km
- Kösling**, Gem, Kr Leobschütz, 18 km, P Ratfcher DE über  
Leobschütz  
435 Ew, 104 H, 530 ha, 6 GR, BM Georg Mosler,  
Kösling (öffentlich)  
NSDAP: OG Katscher-West, Krsltg Leobschütz  
GR, ZW, VerfW, LKA Leobschütz / Rgbz Oppeln / UrbW  
Neustadt, R Ratfcher / LG, UrbG, VerfoW Ratibor / WG,  
StW, Gend Ratfcher / SchG Kösling / PerJ, Gült  
Altstett, Ratfcher / Kösling  
Vorhanden: El, W, 1 Volksfch / NN 300 m
- Koslowagora**, Gem, Kr Tarnow, 8 km, P Neudeck  
2290 Ew, 620 H, 492 ha, 6 GR, BM Johann Hojka,  
532 17  
NSDAP: OG Koslowagora, Krsltg Tarnowitz  
GR, ZW, LG, VerfW, LKA Tarnow / Rgbz Kattowitz /  
UrbW Beuthen DE, R Tarnow / LG, UrbG Beuthen DE /  
VerfoW Gleiwitz / StW, SchG Koslowagora / Polizeirevier  
Neudeck / PerJ, Gült Radzionkau 3 km / Koslowagora  
Vorhanden: 1 Volksfch / NN 315 m
- Kosmütz**, Gem, Kr Ratibor, 26 km, P Kosmütz über Ratibor,  
mit Gutsverwaltung, Försterei Boornwald, Koleczko-Mühle  
1211 Ew, 357 H, 752 ha, 5 GR, BM Josef Raspar,  
Posthilfsstelle Kosmütz  
NSDAP: OG Beneschau, Krsltg Ratibor  
GR, LG, UrbG, VerfW, VerfoW, LKA Ratibor / Rgbz  
Oppeln / UrbW Ratibor, R Hultschin / ZW, LG Hultschin /  
StW, Gend Beneschau / SchG Kosmütz / PerJ, Gült  
Kosmütz 0,5 km / Kosmütz 0,5 km  
Vorhanden: El, 1 Volksfch, Kindergarten, Obstbaumsch /  
NN 337 m
- Kosowska-Niwa**, Dorf, Gem Mzygłód, Kr Zawiercie,  
P Zawiercie / 232 Ew, 63 H  
NSDAP: OG Myszkow, Krsltg Zawiercie  
PerJ Mierade 1,5 km / Gült Zawiercie 2,5 km /  
Zawiercie 2,5 km
- Koßtau**, Gem, Kr Kreuzburg, 25 km, P Koßtau, mit Beihof,  
Antonienhof (Bw)  
555 Ew, 141 H, 987,75 ha, 6 GR, BM Johann Adler,  
Koßtau (öffentlich)  
NSDAP: OG Kostau, Krsltg Kreuzburg  
GR, UrbW, ZW, UrbG, VerfW, LKA Kreuzburg / Rgbz,  
LG, VerfoW Oppeln / LG Pilschen / StW, SchG, Gend  
Koßtau / PerJ, Gült Koßtau (Ortsmitte)  
Vorhanden: 1 Volksfch, 1 Gutsgrößerei, 1 Brennerei,  
Forst- und Leichwirtschaft
- Koßberg**, Ortsteil, Gem Paulsdorf, Kr Roßberg, P Koßberg /  
283 Ew, 64 H  
NSDAP: OG Paulsdorf, Krsltg Roßberg  
PerJ, Gült Paulsdorf 3 km / Koßberg / NN 210 m
- Koßenthal**, Gem, Kr Cosel, 16 km, P Koßenthal über Ober-  
plegau  
1425 Ew, 314 H, 1350 ha, 7 GR, BM Josef Hahn,  
Koßenthal 18  
NSDAP: OG Kostenthal, Krsltg Cosel

- GR, ZW, VerfW, LKA Cosel / Rgbz Oppeln / UrbW  
Ratibor, R Gnadenfeld / LG, UrbG, VerfoW Ratibor /  
WG Gnadenfeld / StW, SchG, Gend Koßenthal / PerJ,  
Gült Hartenau 10 km / Koßenthal  
Vorhanden: 2 Volksfch / NN 190 m
- Koßtowitz**, Gem, mit Ortsteil Samlowek, Amtsbz Skotischau,  
Kr Teschen, 12 km, P Skotischau  
428 Ew, 74 H, 242 ha, BM Paul Siostrzonek  
NSDAP: OG Gumna, Krsltg Teschen  
GR, ZW, LG, UrbG, VerfW, StW, WDR Teschen / Rgbz,  
VerfoW Kattowitz / UrbW Teschen, R Skotischau / LG  
Skotischau / SchG Koßtowitz / Gend Abtlig Skotischau /  
PerJ, Gült Skotischau 7 km / Gumna 3 km  
Vorhanden: 1 Volksfch / NN 292 m
- Koßtow**, Gem, mit Ortsteil Kraslow, Kr Pleß, 38 km,  
P Koßtow, Kr Pleß  
4194 Ew, 1230 H, 959 ha, 4 GR, BM Theodor Bloß,  
Myslowitz 220 06  
NSDAP: OG Kostow, Krsltg Pleß  
GR, ZW, VerfW, LKA Pleß / Rgbz, LG, VerfoW Kattowitz /  
UrbW Pleß, R Alt-Berun / WG Myslowitz / UrbG Gleiwitz /  
StW, SchG Koßtow / Gend Alt-Berun / PerJ  
Koßtow und Birkenhain 3 km, Gült Birkenhain 3 km /  
Kraslow 1 km  
Vorhanden: El, W, 2 Volksfch
- Koßzyna**, Dorf, Amtsbz Panfi, Kr Blachownia, P Panfi,  
Gend Panfi / 763 Ew, 118 H  
NSDAP: OG — — —, Krsltg Zawiercie  
PerJ, Gült Panfi 4 km / Krzepice 6 km
- Koßtuchna**, Ortsteil, Gem Petrowitz, Kr Kattowitz, P Koßtuchna,  
Kr Kattowitz, Gem Petrowitz / 1963 Ew, 543 H  
NSDAP: OG Petrowitz-Kostuchna, Krsltg Kattowitz  
PerJ Koßtuchna 3,2 km, Gült Koßtuchna 4 km /  
Koßtuchna (Restaurant Kuf) 3,2 km / NN 300 m
- Koßy**, Amtsbz, Kr Bielitz, P Koßy  
6104 Ew, 1250 H, 2103 ha, BM Wilhelm Buh  
NSDAP: OG Kosy, Krsltg Bielitz  
GR, UrbW, ZW, LG, UrbG, VerfW, WDR Bielitz DE /  
Rgbz, VerfoW Kattowitz / SchG, Gend Koßy / PerJ, Gült  
im Ort / im Ort  
Vorhanden: 1 Volksfch / NN 325 m
- Koßtawka**, Gem, Amtsbz Jeleśnia, Kr Saybusch, P Jucisko  
3749 Ew, 806 H, 3142 ha, BM: Arkh Szajt,  
Jeleśnia 12  
NSDAP: OG Jeleśnia, Krsltg Saybusch  
GR, ZW, LG, VerfW, StW, Gend Saybusch / Rgbz, VerfoW  
Kattowitz / UrbW Bielitz, R Saybusch / LG, UrbG, WDR,  
Bielitz / PerJ Jucisko 7 km, Gült Jeleśnia 9 km  
NN 547 m
- Kotary**, Ortsteil von Mlezandrow, Amtsbz Panfi, Kr Bla-  
chownia, P Panfi, Gend Panfi / 42 Ew, 7 H  
NSDAP: OG — — —, Krsltg Zawiercie  
PerJ, Gült Panfi 4 km / Krzepice 7 km
- Kottenluft**, Gem, mit Ortsteil Freude und Försterei Grünwald,  
Kr Gleiwitz-Land, P Kottenluft  
647 Ew, 158 H, 2239 ha, 7 GR, BM Paul Smach,  
Horned 13  
NSDAP: OG Horneck, Krsltg Gleiwitz  
GR, ZW, VerfW, VerfoW, LKA Gleiwitz DE / Rgbz Kat-  
towitz, UrbW Gleiwitz DE, R Horned DE / LG, UrbG  
Beuthen DE / StW, Gend Horned / SchG Kottenluft /  
PerJ, Gült Horned DE 3 km / Horned 3 km  
Vorhanden: El, 1 Volksfch / NN 240 m
- Kottin-Mytisva-Slavic**, Ortsteil, Gem Ober Lomna, Kr Teschen,  
P Zabłunau / 361 Ew, 78 H  
NSDAP: OG Lomna, Krsltg Teschen  
PerJ, Gült Friedek (Protektorat) 30 km und Zabłunau  
20 km / Ober Lomna 6 km und Morawka 4 km /  
NN 800 m
- Koßobends**, Gem, mit Alldial-Elguth und Tiergarten,  
Kr Teschen, P Koßobends  
1449 Ew, 424 H, 964 ha, BM Paul Mrozef  
NSDAP: OG Kotzobends, Krsltg Teschen  
GR, UrbW, ZW, LG, UrbG, VerfW, StW, Gend, WDR  
Teschen / Rgbz, VerfoW Kattowitz / SchG Koßobends /  
PerJ Alldial-Elguth und Tiergarten 1,5 km, Gült Teschen  
4 km / Teschen 4 km  
Vorhanden: El, 1 Volksfch / NN 400 m
- Kowalczyki**, Siedlung, Gem Pinczyce, Kr Zawiercie,  
P Myszkow / 37 Ew, 5 H  
NSDAP: OG Poremba, Krsltg Zawiercie  
PerJ, Gült Myszkow 5 km / Siemierz 10 km



## Romani — Kraftillau

**Romani, Gem, Amtsbez. Stotischau, Kr. Teschen, 20 km, P Stotischau, 452 Ew, 105 H, 358 ha, WM Ferdinand Macowits**

NSDAP: OG Kitschitz, Krsltg Teschen

OR, JH, AG, ArbG, BerfH, StH, WDR Teschen / Rgbz, BerfH Rattowitz / ArbH Teschen, N Stotischau / AG Stotischau / SchG BerfH / Gend Abteilung Stotischau / Perf Bogorisch 2 km, Güte BerfH 2 km / NN 370 m

**Rozafi, Gem, Amtsbez. Opatow, Kr. Blachownia OS, P Opatow / 53 Ew, 9 H**

NSDAP: OG — — —, Krsltg Zawiercie

Perf, Güte Panfi 4 km / Opatow 8 km

**Rozieglowitz, EGem, mit den Dörfern Wojslawice, Rzeniszow, Markowice, Krusin, Winowno, Myslow, Ofiek, Kocli, Pustkowice, Lgocie, Gliniana Gora, Poltemp, Oczko, Lgota, Milosz, Försterei Rozieglow, Winowno, Oberförsterei Rzeniszow, 5 Wassermühlen, Kr. Zawiercie, 28 km, P Rozieglowitz**

7228 Ew, 1931 H, 6950 ha, WM Emanuel Siedlachet

NSDAP: OG Myschkow, Krsltg Zawiercie

OR, JH, AG, ArbG, BerfH Zawiercie / Rgbz, LG Oppeln / ArbH Sosnowitz, N Zawiercie / BerfH Rattowitz / SchG Rozieglowitz / Gend Rozieglowitz, Lgota, Winowno, Sosnowitz, Zweigstelle Zawiercie / Perf, Güte Myschkow 14 km / Woißnitz 12 km

Vorhanden: 6 Volksch

**Rozieglowitz, Dorf, EGem Rozieglowitz, Kr. Zawiercie OS, P Rozieglowitz / 1024 Ew, 263 H**

NSDAP: OG Myschkow, Krsltg Zawiercie

Perf, Güte Myschkow 14 km / Woißnitz 12 km

**Rozieglow, EGem, mit den Dörfern Rosochacz, Wylong, mit 1 Dampffäbwerk, 1 Mühle, 1 Molkerei, Kr. Zawiercie, P Rozieglow**

3301 Ew, 814 H, 2637 ha, WM Franz Niklas

NSDAP: OG Myschkow, Krsltg Zawiercie

OR, JH, AG, ArbG, BerfH Zawiercie / Rgbz, LG Oppeln / ArbH Sosnowitz, N Zawiercie / BerfH Rattowitz / StH, SchG, Gend Rozieglow / WDR Sosnowitz, Zweigstelle Zawiercie / Perf, Güte Woißnitz 8 km, Myschkow 12 km / Woißnitz OS 8 km

Vorhanden: Frühere Landw. Schule, gegenwärtig Staatl. Domäne, 2 Volksch, 1 Altersheim

**Rozieglow, Dorf, EGem Rozieglow, Kr. Zawiercie, P Rozieglow / 2753 Ew, 691 H**

NSDAP: OG Myschkow, Krsltg Zawiercie

Perf, Güte Myschkow 14 km / Woißnitz 8 km

**Roziniec, Gem, Kr. Bielitz, 49 km, P Wadowitz OS 600 Ew, 112 H, 519 ha, WM Ruhnert**

NSDAP: OG Mucharz, Krsltg Bielitz

OR, AG, ArbG, BerfH, WDR Bielitz / Rgbz, BerfH Rattowitz / ArbH Bielitz, N Sucha / JH, AG Wadowitz / SchG Roziniec / Gend Mucharz / Perf, Güte Mucharz 3 km

Vorhanden: 1 Volksch / NN 450 m

**Roziol, Dorf, Amtsbez. Slawkow, Kr. Bendzin / 236 E, 60 H**

NSDAP: OG Slawkow, Krsltg Bendzin

Perf, Güte Slawkow 3,5 km / NN 370 m

**Rudziejow, Ortsteil, Gem. Draschendorf, Kr. Bielitz / 46 Ew, 9 H**

NSDAP: OG Draschendorf, Krsltg Bielitz

Perf Drogomyß 2 km, Güte Chybi 7 km / Draschendorf 2 km / NN 164 m

**Rähenbusch, Gem, mit Ortsteil Frohweiller, Kr. Neustadt OS, 15 km, P Rähenbusch über Lamsdorf OS**

420 Ew, 93 H, 483 ha, 5 GR, WM Thomas Niemiek

NSDAP: OG Radstein, Krsltg Neustadt

OR, ArbH, JH, AG, BerfH, LKA Neustadt OS / Rgbz, BerfH Oppeln / LG, ArbG Reisse / StH Zellin / SchG Rähenbusch, Gend Elguth bei Jüß / Perf Rähenbusch 0,7 km, Güte Bielengrund 3 km / Elguth 3 km

Vorhanden: El, 1 Volksch, NN 203 km

**Rasowka, Kol, Amtsbez. Losien, Kr. Bendzin, P Zombfowitz / 157 Ew, 38 H**

NSDAP: OG Losien, Krsltg Bendzin

Perf, Güte Zombfowitz 8 km / Losien 1,5 km / NN 300 m

**Rasowka, Gem, Kr. Pleß, P Woschecz / 218 Ew, 47 H**

NSDAP: OG Woschecz, Krsltg Pleß

Perf, Güte Rasowitz, Kr. Rybnik 7 km / Woschecz, Kr. Pleß 2 km / NN 170 m

**Ramelau, Gem, mit Kol Dornhäuser, Kr. Neustadt, 32 km, P Krappitz-Land OS**

646 Ew, 143 H, 492,64 ha, 5 GR, WM Max Ripka, S Hartenau 21

NSDAP: OG Schobersfelde, Krsltg Neustadt

OR, JH, AG, BerfH, LKA Neustadt OS / Rgbz, BerfH Oppeln / ArbH Neustadt, N Oberglogau / LG, ArbG Reisse / StH, Gend Schobersfelde / SchG Ramelau / Perf Oberglogau 10 km, Güte Oberglogau 11 km / Ramelau 0,5 km

Vorhanden: El, Volksch / NN 190 m

**Ramersglück, Erzgrube, Gem. Groß Dombrowka, Kr. Tarnowitz, P Birkenhain**

NSDAP: OG Groß Dombrowka, Krsltg Tarnowitz

Perf Groß Dombrowka 1,2 km, Güte Birkenhain 1,5 km / Birkenhain 0,2 km / NN 280 m

**Ranitz, Gem, Kr. Oppeln, 11,5 km, P Ranitz über Oppeln 1057 Ew, 240 H, 862 ha, 6 GR, WM Lintert, S Ranitz Dorf 20 (öffentlich)**

NSDAP: OG Eichhammer, Krsltg Oppeln

OR, Rgbz, ArbH, JH, LG, AG, ArbG, BerfH, BerfH, LKA, WDR Oppeln / StH Eichhammer / SchG, Gend Ranitz / Perf, Güte Ranitz 1 km / Fallmersdorf Abzweigung 5 km

Vorhanden: El, 1 Volksch

**Ranitz, Gem, mit Siedlung Weigelaue, Kr. Ratibor, 12 km, P Ranitz**

3873 Ew, 1090 H, 1925 ha, 5 GR, 2 Bg, WM Josef Kretsch, S Ranitz 10

NSDAP: OG Ranitz, Krsltg Ratibor

OR, JH, AG, ArbG, BerfH, BerfH, LKA Ratibor / Rgbz Oppeln / ArbH Ratibor, N Ranitz / StH, SchG, Gend Ranitz / Perf Ranitz 2,5 km und Süd 1 km, Güte Ranitz 2,5 km / Ratibor 12 km

Vorhanden: El, 3 Volksch, Ranitzhaus / NN 220 m

**Ranzdorf, Gem, Kr. Neustadt OS, 13 km, P Ranzdorf über Neustadt OS-Land**

818 Ew, 251 H, 811 ha, 5 GR, WM Franz Heinf, S 56 (öffentlich)

NSDAP: OG Schlagenhof, Krsltg Neustadt

OR, JH, AG, BerfH, LKA Neustadt OS / Rgbz, BerfH Oppeln / ArbH Neustadt OS, N Oberglogau / LG, ArbG Reisse / StH Schlagenhof, S Ranzdorf / SchG Ranzdorf / Gend Deutsch-Rajewitz / Perf, Güte Dittersdorf 5 km / Ranzdorf, Mitte

Vorhanden: El, 1 Volksch / NN 226 m

**Rappitz, Stadt, Kr. Oppeln, 27 km, P Rappitz 5561 Ew, 1455 H, 1184,39 ha, 10 RH, RMH Hans Kewohl, S Rappitz 81 11, 81 12 und 81 13**

NSDAP: OG Rappitz, Krsltg Oppeln

OR, Rgbz, JH, AG, ArbG, BerfH, BerfH, LKA Oppeln / ArbH Oppeln, N Rappitz / AG, StH, SchG, Gend Rappitz / Perf, Güte Rappitz (Kleinbahn) 2 km / Rappitz, Ring

Vorhanden: Arh, El, B, Volksch, Mittelsch, Schmutzwasserkanalisation, städtische Gärtnerei / NN 172 m

**Rasowick, Kol, Gem. Groß Gorschütz, Kr. Ratibor, P Groß Gorschütz / 450 Ew, 75 H**

NSDAP: OG Groß Gorschütz, Krsltg Ratibor

Perf Cziersowitz 2 km, Güte Groß Thurze 3 km / Groß Gorschütz 2 km / NN 247 m

**Rasna, Gem, Kr. Teschen, 5 km, P Teschen, mit Ortsteil Guldau**

550 Ew, 131 H, 614 ha, WM Ludwig Putschel, S Teschen

NSDAP: OG Gumna, Krsltg Teschen

OR, ArbH, JH, AG, AG, ArbG, BerfH, StH, LKA, WDR Teschen / Rgbz, BerfH Rattowitz / SchG Rasna / Gend Drogomyß / Perf (OR), Güte Teschen 5 km / Teschen-Bobref 1 km

Vorhanden: 1 Volksch

**Rasow, Ortsteil, Gem. Kostow, Kr. Pleß, P Rasow, Kr. Pleß / 1887 Ew, 518 H**

NSDAP: OG Kostow, Krsltg Pleß

Perf Kostow 3 km, Güte Birkenf 4 km / Rasow

**Rastillau, Gem, Kr. Leobischütz, 21 km, P Rastillau über Leobischütz, mit Ortsteil Annahof**

709 Ew, 150 H, 680 ha, 6 GR, WM Münch, S Rastillau

NSDAP: OG Nassiedel, Krsltg Leobischütz

OR, JH, BerfH, LKA Leobischütz / Rgbz Oppeln / ArbH Neustadt, N Ratibor / LG, ArbG, BerfH Ratibor / AG Ratibor / StH, Gend Nassiedel / SchG Rastillau / Perf, Güte Nassiedel 0,05 km / Rastillau

Vorhanden: El, 1 Volksch / NN 250 m

- Krausendorf**, Kol, Gem Jedlowitz, Kr Rybnitz, P Loslau / 176 Cw, 39 H, NSDAP: OG Loslau, Krsltg Rybnitz  
Perf, Gült Loslau 3 km / Loslau 3 km / NN 270 m
- Krawce**, Dorf, EGem Porembs, Kr Zawiercie, P Porembs / NSDAP: OG Porembs, Krsltg Zawiercie
- Krebsmühle**, Neubauten, Gem Satriu, Kr Groß Strehlitz, P Ortsmühle über Gogolin-Land / 5 Cw, 1 H, NSDAP: OG Gogolin-Bercholdsdorf, Krsltg Groß Strehlitz  
Perf, Gült Gogolin 5 km / Klein Eichen 4 km
- Kreisewitz**, Gem, Kr Leobischütz, 5 km, P Kreisewitz über Leobischütz OS, 350 Cw, 83 H, 750 ha, 6 GR, WM Max Seibel, 454 (öffentlich)  
NSDAP: OG Kreuzendorf, Krsltg Leobischütz  
GR, JZ, AG, Verf, LKA Leobischütz / Rgbz Oppeln / Arbz Neustadt, R Leobischütz / AG, Arbz, Verfoz Ratibor / StM Soppau / SchG Kreisewitz / Perf, Gült Leobischütz 5 km / Leobischütz 5 km  
Vorhanden: El, 1 Volksch, 2 Wasserf / NN 330 m
- Kreiswitz**, Gem, Kr Neustadt OS, 6 km, P Neustadt OS (Land) 529 Cw, 134 H, 738 ha, 5 GR, WM Josef Simon, öffentlich  
NSDAP: OG Kreiswitz, Krsltg Neustadt  
GR, Arbz, JZ, AG, Verf, LKA Neustadt OS / Rgbz, Verfoz Oppeln / AG, Arbz Meisse / StM, Gend Dittersdorf / SchG Kreiswitz / Perf, Gült Dittersdorf 4 km / Neustadt OS 6 km  
Vorhanden: El, 1 Volksch / NN 229 m
- Krenciwitz**, Dorf, EGem Mrygglod, Kr Zawiercie, P Zawiercie / 193 Cw, 67 H, NSDAP: OG Myschkow, Krsltg Zawiercie  
Perf, Gült Mierada 1,5 km / Zawiercie 10 km
- Krenfel**, Ortsteil, Gem Bodland, Kr Rosenberg OS, P Kreuzburg, Agentur Bodland / 123 Cw, 30 H, NSDAP: OG Bodland, Krsltg Rosenberg OS  
Perf, Gült Schmaradt, Kr Kreuzburg 6 km / Bodland 3 km / NN 180 m
- Kressengrund**, Gem, mit Ortsteil Schmieden, Kr Gleiwitz-Land, 5 km, P Kressengrund über Gleiwitz 2, 545 Cw, 128 H, 531,32 ha, 4 GR, WM Justus Schrade, öffentlich  
NSDAP: OG Ackerfelde, Krsltg Gleiwitz  
GR, Arbz, JZ, AG, Verf, LKA Gleiwitz / Rgbz Kattowitz / StM Schafanau / SchG Kressengrund / Gend Dramastein, Kr Gleiwitz / Perf, Gült Schafanau 3 km, Gült Gleiwitz 5 km / Kressengrund  
Vorhanden: El, W / NN 200 m
- Kreuzdorf**, Gem, Kr Pleß, 23 km, P Kreuzdorf 960 Cw, 200 H, 1097 ha, 4 GR, WM Maciejowicz  
NSDAP: OG Kreutzdorf, Krsltg Pleß  
GR, Arbz, JZ, Verf, LKA Pleß / Rgbz, Verfoz Kattowitz / AG Ratibor / AG Schrau OS / Arbz Gleiwitz / StM, Gend Warichowitz / SchG Kreuzdorf / Perf, Gült Warichowitz 4 km / Kreuzdorf  
Vorhanden: El
- Kreuzburg OS**, Stadt, Kr Kreuzburg OS, -0,5 km, P Kreuzburg OS, 11717 Cw, 3380 H, 1326,50 ha, 10 GR, WM Paul Schwaniger, 241/245  
NSDAP: OG Kreuzburg-Süd, -Nord und -West, Krsltg Kreuzburg OS  
GR, Arbz, JZ, AG, Verf, LKA Kreuzburg OS / Rgbz, Verfoz Oppeln / Perf, Gült Kreuzburg OS 1 km / Kreuzburg Ring, Haltestelle Ring  
Vorhanden: Gas, El, W, Stadtgeleise, Stadtgärtnerei, Badeanstalt, Volksch, Oberf für Mädchen / NN 183 m B
- Kreuzendorf**, Gem, mit Bahnwärterhaus Strecke Leobischütz-Kreuzdorf und Bahnwärterhaus Strecke Leobischütz-Zägerndorf, Kr Leobischütz, 4 km, P Kreuzendorf über Leobischütz 639 Cw, 164 H, 986,12 ha, 6 GR, WM Josef Franke, öffentlich  
NSDAP: OG Kreuzendorf, Krsltg Leobischütz  
GR, JZ, AG, Verf, LKA Leobischütz / Rgbz Oppeln / Arbz Neustadt, R Leobischütz / AG, Arbz, Verfoz Ratibor / StM Schmiedsdorf / SchG, Gend Kreuzendorf / Perf, Gült Leobischütz 2,8 km / Kreuzendorf, in der Ortsmitte  
Vorhanden: El, 1 Volksch, 1 Gärtnerei / NN 220 m

- Kreuzenfeld**, Gem, Kr Lublinitz, 14,7 km, P Kreuzenfeld über Rosenburg 769 Cw, 169 H, 1898,72 ha, 6 GR, WM Wilhelm Dinand, Kreuzenfeld (öffentlich)  
NSDAP: OG Teichwalde, Krsltg Lublinitz  
GR, Verf, LKA Lublinitz / Rgbz, AG, Arbz, Verfoz Oppeln / Arbz Kreuzburg, R Guttentag / JZ, AG Guttentag / StM Teichwalde / SchG Kreuzenfeld / Gendarmerteiposten II Teichwalde / Perf, Gült Teichwalde 4,5 km, Breitenmarkt 5,5 km / Kreuzenfeld 2,2 km
- Kreuzenort**, Gem, mit Kol Fischdörfel, Flachstöcke, Fohlenhof, Lichtenberg, Kr Ratibor, 2 km, P Kreuzenort 1592 Cw, 449 H, 800,79 ha, 5 GR, WM Franz Lassak, Kreuzenort 09 und 23  
NSDAP: OG Kreuzenort, Krsltg Ratibor  
GR, JZ, AG, Verf, LKA Ratibor / Rgbz Oppeln / Arbz Ratibor, R Kranstädt / StM, SchG, Gend Kreuzenort / Perf, Gült Kreuzenort 1,5 km, Haberggrund-Lindenhof 2 km  
Vorhanden: El, Volksch, Kindergarten und Siedenheim / NN 246 m
- Kreuzhütte**, Ortsteil, Gem Neuborf, Kr Rosenberg OS, P Grenzwiese / 404 Cw, 103 H, NSDAP: OG Neudorf, Krsltg Rosenberg OS  
Perf, Gült Grenzwiese 3 km / Landsberg OS 7 km
- Kreuzlinden**, Gem, mit Kol Damm und Kol Sandhof, Ortsteil Waldhof, Kr Cosel, 12 km, P Reienthal über Oberglogau 735 Cw, 177 H, 886 ha, 6 GR, WM Theodor Gojowczyk, Reienthal 29 (öffentlich)  
NSDAP: OG Kostental, Krsltg Cosel  
GR, JZ, AG, Verf, LKA Cosel / Rgbz Oppeln / Arbz Ratibor, R Gnadenfeld / AG, Arbz, Verfoz Ratibor / StM Neufedel, Kr Cosel / SchG Kreuzlinden / Gend Leischütz / Perf, Gült Reinsdorf, Kr Cosel 10 km / Kreuzlinden 0,1 km  
Vorhanden: 1 Rittergut, 1 Volksch / NN 190 m
- Kreuzthal**, Gem, Kr Oppeln, 25 km, P Kreuzthal, Kr Oppeln, über Malapane 638 Cw, 147 H, 317 ha, 6 GR, WM Josef Jelig, Malapane 200 (öffentlich)  
NSDAP: OG Schönhorst, Krsltg Oppeln  
GR, Rgbz, JZ, AG, Verf, LKA, Verfoz, LKA, Verfoz Oppeln / Arbz Oppeln, R Malapane / StM, Gend Schönhorst / SchG Kreuzthal / Perf, Gült Schönhorst 3 km  
Vorhanden: 1 Volksch / NN 190 m
- Kreuzwald**, Gut, Gem Leisniz OS, Kr Leobischütz, P Militisch / 38 Cw, 9 H, NSDAP: OG Leisniz, Krsltg Leobischütz  
Perf, Gült Leobischütz 11 km / Leisniz 3 km
- Kreuzwalde**, Gem, Kr Oppeln, 9 km, P Kreuzwalde über Oppeln, mit Kol Kreuzwalde 709 Cw, 187 H, 347 ha, 4 GR, WM Peter Komor, Königshuld 31 (öffentlich)  
NSDAP: OG Liebtal, Krsltg Oppeln  
GR, Rgbz, Arbz, JZ, AG, Verf, LKA, Verfoz, LKA, Verfoz Oppeln / StM Hinterwasser / SchG Kreuzwalde / Gend Liebtal / Perf, Gült Oppeln 9 km, Klosterbrück 5 km / Kreuzwalde  
Vorhanden: El, 1 Volksch / NN 150 m
- Kreuzwalde**, Kol, Kr Oppeln, P Klosterbrück über Oppeln NSDAP: OG Liebtal, Krsltg Oppeln  
Perf, Gült Klosterbrück 4 km / Klosterbrück 2 km / NN 155 m
- Kriegsbach**, Gem, Kr Ratibor, 10 km, P Kriegsbach über Ratibor 947 Cw, 243 H, 515 ha, 5 GR, WM Josef Haffar, Kranstädt 46 (öffentlich)  
NSDAP: OG Kriegsbach, Krsltg Ratibor  
GR, JZ, AG, Verf, LKA Ratibor / Rgbz Oppeln / Arbz Ratibor, R Kranstädt / StM, SchG Kriegsbach / Gend Kranstädt / Perf, Gült Kranstädt und Weisdorf 3 km / Kriegsbach 0,2 km  
Vorhanden: El, 1 Volksch
- Krier**, Gem, Kr Pleß, 13 km, P Miserau, mit Kol Branitz, JZ Branitz, W Branitz, Dom Krier und Schwedershof 1120 Cw, 214 H, 1453,73 ha, 4 GR, WM Stobitz  
NSDAP: OG Krier, Krsltg Pleß  
GR, Arbz, JZ, AG, Verf, LKA Pleß / Rgbz, Verfoz Kattowitz / AG, Arbz Gleiwitz / StM Miserau / SchG, Gend Krier / Perf, Gült Susske 4 km / Miserau 2 km  
Vorhanden: 1 Volksch / NN 360 m

**Kriewald**, Ortsteil, Gem Schynglowitz, Kr Rybnik, P Schynglowitz  
1653 Ew, 490 H

NSDAP: OG Schynglowitz, Krsltg Rybnik

Perf, Gült Schynglowitz 2,15 km / Kriewald (Kasino)

**Kromolow**, Gem, Kr Zawiercie, 6 km, P Zawiercie, mit  
den Dörfern Kromolow, Blonowice, Bzow, Losnize,  
Pomorzynce, Rol Domrowla-Zarki, Wydra-Zielona, Zuga-  
lowka, Marlowisna, Martu, Remby, Losnize-Lasz, Wierczki,  
Domrowisza, Grab, Bw Staw  
6572 Ew, 1878 H, 5420 ha, BM Hipolit Cholewa,  
Kromolow 35

NSDAP: OG Zawiercie, Krsltg Zawiercie

Or, ZW, AG, UrbG, BerfW, LKA Rybnik / Rgbz, LGO Oppeln /  
UrbW, WDK Sosnowitz, N Zawiercie / BerfW Rattowik /  
EW, SchG, Gend Kromolow / Perf, Gült Zawiercie  
7 km / Zawiercie 7 km  
Vorhanden: 2 Volksch

**Kromolow**, Dorf, Gem Kromolow, Kr Zawiercie, P Zawiercie  
NSDAP: OG Zawiercie, Krsltg Zawiercie

**Kröschendorf**, Gem, Kr Neustadt OS, 8,5 km, P Kröschendorf  
über Neustadt OS, mit Mühle Kröschendorf  
404 Ew, 106 H, 540 ha, 4 GR, BM Richard Gröger,  
Neustadt OS 348

NSDAP: OG Krewitz, Krsltg Neustadt OS

Or, UrbW, ZW, AG, BerfW, LKA Neustadt OS / Rgbz,  
BerfW Oppeln / LGO, UrbG Meisse / EW Dittersdorf / SchG  
Kröschendorf / Gend Krewitz / Perf, Gült Dittersdorf  
4,2 km / Kröschendorf  
Vorhanden: El, 1 Volksch / NN 235 m

**Krotochowitz**, Gem, Kr Rybnik, 18 km, P Strzischow  
710 Ew, 160 H, 268 ha, 2 GR, BM Mach, Bilihof

NSDAP: OG Skrzischo, Krsltg Rybnik

Or, UrbW, UrbG, BerfW, Rybnik / Rgbz, BerfW  
Rattowik / ZW Rybnik, N Loslau / LGO Ratibor / AG,  
LKA Loslau / EW Groß Thurze / SchG Krotochowitz /  
Gend Godom / Perf, Gült Groß Thurze 5 km /  
Loslau 7 km  
Vorhanden: 1 Volksch / NN 220 m

**Krotfeld**, Ortsteil, Gem Ratfcher OS, Kr Leobischütz,  
P Ratfcher OS

NSDAP: OG Katscher-West, Krsltg Leobschütz

Perf, Gült Ratfcher OS 2 km / Ratfcher OS 2 km /  
NN 280 m

**Krug**, Gem, Kr Leobischütz, 14 km, P Krug, mit Rittergut Krug  
400 Ew, 98 H, 460 ha, 6 GR, BM Theodor Hedwig,  
Bladen 48

NSDAP: OG Löwitz, Krsltg Leobschütz

Or, ZW, AG, BerfW, LKA, WDK Leobischütz / Rgbz  
Oppeln / UrbW Neustadt, N Ratfcher / LGO, UrbG, BerfW  
Ratibor / EW Boitnik / SchG Krug / Gend Löwitz /  
Perf, Gült Leobischütz 14 km, Gült Rastfeld 11 km / Krug  
Vorhanden: El, 1 Volksch

**Krügerthal**, Ortsteil, Gem Brückenort, Kr Rosenberg OS,  
P Brückenort über Rosenberg OS / 51 Ew, 11 H

NSDAP: OG Brückenort, Krsltg Rosenberg OS

Perf, Gült Rosenberg OS 13 km / Brückenort 1 km

**Kruppamühle**, Gem, Kr Groß Strehlitz, 32 km, P Kruppa-  
mühle, mit Ortsteil Waldfufen

562 Ew, 132 H, 802 ha, 5 GR, BM Theodor Hoppe,  
Kruppamühle 34

NSDAP: OG Kruppamühle, Krsltg Groß Strehlitz

Or, ZW, AG, BerfW, LKA, WDK Groß Strehlitz / Rgbz, LGO  
Oppeln / UrbW Oppeln / UrbW Oppeln, N Andreashütte / BerfW  
Gleiwitz / EW Reilerswalde / SchG Kruppamühle / Gend  
Andreashütte / Perf, Gült Reilerswalde 6 km /  
Sandowitz 11 km, Langendorf 9 km  
Vorhanden: 2 Volksch / NN 226 m

**Kruin**, Dorf, Gem Koziegłowy, Kr Zawiercie OS,  
P Koziegłowy / 240 Ew, 69 H

NSDAP: OG Myszkow, Krsltg Zawiercie

Perf, Gült Myszkow 19 km / Wojschnik 7 km

**Krzanienda**, Dorf, Gem Poremba, Kr Zawiercie, P Poremba  
NSDAP: OG Poremba, Krsltg Zawiercie

**Krzepice OS**, Stadt, Kr Blachownia, 35 km, P Krzepice OS,  
mit Vorstadt Kuznica, Vorstadt Neu Krzepice, Vorstadt  
Kufow, Wassermühle Marcelin, Wassermühle Magreta und  
Hof Podurnia

5562 Ew, 956 H, 2637 ha, Alf Max Kosem,

Krzepice 4

NSDAP: OG Natolin, Krsltg Zawiercie

Or, BerfW Blachownia / Rgbz, LGO Oppeln / UrbW  
Lublinik, N Krzepice ZW, UrbG, LKA Lublinik / AG,  
EW, SchG, Gend Krzepice / BerfW Rattowik / Perf,  
Gült Krzepice OS 3 km / Krzepice OS  
Vorhanden: Krh, 3 Volksch, 1 Schlachthaus /  
NN 200–250 m

**Krzyszow**, Gem, Amtsbz Stryszawa, Kr Sanbusch, 30 km,  
P Lachowik  
2956 Ew, 399 H, 2500 ha, Alf Waldfchmidt,  
Lachowik

NSDAP: OG Stryszawa, Krsltg Saybusch

Or, ZW, BerfW, EW, Gend Sanbusch / Rgbz, BerfW  
Rattowik / UrbW Bielitz, N Sucha LGO Wadowitz (Bielitz) /  
AG Sucha / UrbG, WDK Bielitz / SchG Krzyszow /  
Perf, Gült Lachowik 5 km / Kufow 3 km  
Vorhanden: 1 Volksch / NN 500 m

**Krzischlowitz**, Gem, Kr Rybnik, 15 km, P Wischow  
2228 Ew, 596 H, 664 ha, BM Franz Pietrucha

NSDAP: OG Pschow-Nord, Krsltg Rybnik

Or, ZW, AG, UrbG, BerfW, LKA Rybnik / Rgbz, BerfW  
Rattowik / UrbW Rybnik, N Rybnik / LGO Ratibor /  
EW Schönburg / SchG Krzischlowitz / Gend Czernik /  
Perf, Gült Charlottengrube 4 km / Krzischlowitz  
Vorhanden: El, W, 2 Volksch

**Krzyszawa**, Dorf, Amtsbz Boleslaw, Kr Bendzin, P Boleslaw /  
498 Ew, 131 H

NSDAP: OG Slawkow, Krsltg Bendzin

Perf, Gült Slawkow 4 km / NN 367 m

**Krzyszawa**, Dorf, Amtsbz Boleslaw, Kr Bendzin, P-Boleslaw /  
532 Ew, 175 H

NSDAP: OG Slawkow, Krsltg Bendzin

Perf, Gült Slawkow 4,5 km / NN 307 m

**Krzyszowa**, Gem, Amtsbz Jelesnia, Kr Sanbusch, 26 km,  
P Jelesnia

1798 Ew, 388 H, 1857 ha, Alf Dzif, Jelesnia 12

NSDAP: OG Jelesnia, Krsltg Saybusch

Or, ZW, AG, BerfW, EW, Gend Sanbusch / Rgbz, BerfW  
Rattowik / UrbW Bielitz, N Sanbusch / LGO, UrbG, WDK  
Bielitz / SchG Krzyszowa / Perf, Gült Jelesnia 5 km  
Vorhanden: 1 Volksch / NN 552 m

**Kuchelna**, Gem, Kr Ratibor, 15 km, P Kuchelna  
747 Ew, 238 H, 2537 ha, 5 GR, BM Anton Zuh,

Kuchelna (öffentl.)

NSDAP: OG Kuchelna, Krsltg Ratibor

Or, LGO, UrbG, BerfW, BerfW, LKA Ratibor / Rgbz  
Oppeln / UrbW Ratibor, N Hultschin / ZW, AG Hultschin /  
EW, SchG, Gend Kuchelna / Perf, Gült Kuchelna 0,5 km  
Vorhanden: 1 Volksch / NN 320 m

**Kudusmühle**, M, Gem Sandowik, Kr Groß Strehlitz,  
P Sandowik (Kudusmühle) / 9 Ew, 2 H

NSDAP: OG Sandowitz, Krsltg Groß Strehlitz

Perf, Gült Sandowik 1,5 km / Sandowik 1,5 km /  
NN 184 m

**Kuhnau**, Gem, Kr Kreuzburg OS, 3 km, P Kreuzburg OS-  
Land, mit Ortsteil Neuhoß und Dom Neuhoß und Sdiz  
2377 Ew, 623 H, 1402,69 ha, 5 GR, BM Ernst Neuhaus,  
Kreuzburg 495

NSDAP: OG Kuhnau, Krsltg Kreuzburg OS

Or, ZW, AG, UrbG, BerfW, LKA, WDK Kreuzburg /  
Rgbz, LGO, BerfW Oppeln / EW, SchG, Gend Kuhnau /  
Perf, Gült Kreuzburg 4 km / Kreuzburg 3 km  
Vorhanden: El, 1 Volksch / NN 195 m

**Kühmalz**, Gem, Kr Grottkau, 13 km, P Kühmalz über  
Grottkau, mit Ortsteilen Neudel und Langermühle (früher  
Klingmühle) und Klein Zindel  
787 Ew, 103 H, 1287,92 ha, 6 GR, BM Wagner,  
Kühmalz (öffentl.)

NSDAP: OG Kühmalz, Krsltg Grottkau

Or, ZW, AG, BerfW, LKA, WDK Grottkau / Rgbz, BerfW  
Oppeln / UrbW Meisse, N Grottkau / LGO Bries / UrbG  
Meisse / EW, SchG, Gend Kühmalz / Perf, Gült  
Gallena 7,5 km / Seiffersdorf bei Ottmachau 7 km  
Vorhanden: El, W, 1 Volksch / NN 200 m

**Kujan**, Ortsteil, Kr Neustadt OS, besteht nicht mehr, reßlos  
aufgegangen in der Gemeinde Zellin

**Kufow**, Vorstadt, Ortsteil, Stadt Krzepice OS, Kr Blachownia,  
P und Pol Krzepice OS / 535 Ew, 115 H

NSDAP: OG Natolin, Krsltg Zawiercie

Perf, Gült Krzepice 6 km / Krzepice 3,5 km /  
NN 200–250 m



**Rufow**, Gem, Amtsbz Stryszawa, Kr Saybusch, 30 km,  
P Lachowik  
1757 Ew, 396 H, 1086 ha, AKH Waldschmidt, S Fern-  
sprechstelle Lachowik  
NSDAP: OG Stryszawa, Krsltg Saybusch  
LR, Rgbz, Verfl, StW, Gend Saybusch / Rgbz, Verfl  
Kattowik / Verfl Bielitz, N Sucha / AG Sucha / LG,  
Verb, WDK Bielitz / Perfl, Güt Lachowik 2 km /  
Rufow / NN 450 m

**Ruleje**, Dorf, Amtsbz Wenglowitz, Kr Blachownia OS, P Ruleje  
Trusfolaj, Gend Wenglowitz / 978 Ew, 167 H  
NSDAP: OG Wenglowitz, Krsltg Zawiercie  
Perfl Ruleje 0,5 km, Güt Pr. Hetny 13 km

**Rulewo**, Ans, Amtsbz Miedzno, Kr Blachownia OS, P Miedzno,  
Gend Miedzno / 7 Ew, 2 H  
NSDAP: OG Miedzno, Krsltg Zawiercie  
Perfl, Güt Miedzno 5 km / Miedzno 4 km

**Runzendorf**, Gem, Kr Kattowik, 23 km, P Runzendorf  
5400 Ew, 1500 H, 144,95 ha, 2 Bg, 8 GR, WMH Franz  
Dombrowsky, S 511 07  
NSDAP: OG Runzendorf, Krsltg Kattowitz  
LR, Rgbz, Rgbz, LG, Verb, Verfl, Verfl, WDK  
Kattowik / Verfl Kattowik, N Friedenshütte / AG Ruda /  
StW, SchG, Gend Runzendorf / Perfl, Güt Matoschau  
2 km / Hindenburg OS 4 km  
Vorhanden: EL, W, 2 Volksch / NN 180 m

**Runzendorf**, Gem, Kr Neustadt OS, P Runzendorf, Kr Neu-  
stadt OS  
1371 Ew, 390 H, 1631 ha, 5 GR, 2 Bg, WMH Franz  
Kieslich, S Runzendorf 451  
NSDAP: OG Runzendorf, Krsltg Neustadt  
LR, Verfl, Rgbz, LG, Verb, WDK Neustadt OS / Rgbz,  
Verfl, Verfl, LG, Verb, Verfl, SchG, Gend  
Runzendorf / Perfl, Güt Neustadt OS 6 km / Runzen-  
dorf 0,5 km  
Vorhanden: EL, Volksch, Kindergarten / NN 260 m

**Rupferberg**, Gem, Kr Oppeln, 14,3 km, P Rupferberg,  
Kr Oppeln, über Oppeln  
486 Ew, 125 H, 285,65 ha, 6 GR, WMH Paul Kondziella,  
S Groß Stein 137 (öffentlich)  
NSDAP: OG Tarnau, Krsltg Oppeln  
LR, Rgbz, Verfl, Rgbz, LG, Verb, Verfl, Verfl,  
WDK Oppeln / StW Owerwinkel, Kr Oppeln / SchG  
Rupferberg / Gend Owerfest, Kr Oppeln / Perfl Ower-  
fest und Tarnau je 4 km / Güt Owerfest 4 km / Rupfer-  
berg (nur in einer Richtung: von Oppeln) 0,4 km  
Vorhanden: 1 Volksch / NN 165 m

**Rupferhammer**, Gem, Kr Neisse, 4,5 km, P Neisse  
172 Ew, 40 H, 116 ha, 4 GR, WMH Franz Oppolzer,  
S Neisse 20 15  
NSDAP: OG Mohrau, Krsltg Neisse  
LR, Verfl, Rgbz, LG, Verb, Verfl, WDK Neisse /  
Rgbz, Verfl, Oppeln / StW Grunau / SchG Rupferhammer /  
Gend Köppernig / Perfl, Güt Neisse 4,5 km / Rupfer-  
hammer  
Vorhanden: EL, 1 Volksch

**Rupp**, Gem, Kr Oppeln, 20 km, P Rupp über Oppeln  
1251 Ew, 344 H, 382 ha, 6 GR, S Rupp 10  
NSDAP: OG Kupp, Krsltg Oppeln  
LR, Rgbz, Verfl, Rgbz, LG, Verb, Verfl, Verfl, WDK  
Oppeln / AG, StW, SchG, Gend Rupp / Perfl, Güt  
Döbern-Kupp 5 km / Rupp  
Vorhanden: EL, 1 Volksch / NN 150 m

**Rurow**, Gem, Amtsbz Slemien, Kr Saybusch, 22 km,  
P Hucisko  
1041 Ew, 219 H, 570 ha, AKH Dame, S Slemien  
(öffentlich)  
NSDAP: OG Slemien, Krsltg Saybusch  
LR, Rgbz, Verfl, StW, Gend Saybusch / AK Slemien /  
Rgbz, Verfl, Kattowik / Verfl Bielitz, N Saybusch /  
AG Sucha / LG, Verb, WDK Bielitz / Perfl, Güt Hucisko  
3 km / Slemien 5 km / NN 345 m

**Rurhus**, Waldgut, Gem Geroldsdorf, Kr Cosel, P Heydebreck /  
8 Ew, 1 H  
NSDAP: OG Schneidburg, Krsltg Cosel  
Perfl, Güt Reinsdorf 4 km / Lenichuk (Abzw)  
1 km / NN 230 m

**Rurzbad**, Gem, Kr Groß Strehlitz, 4 km, P Feuerstein, mit  
Schl Reilshof  
744 Ew, 163 H, 679 ha, 5 GR, WMH Erwin Appel,  
S Groß Strehlitz 297, Rurzbad 494 (öffentlich), Reilshof  
453 (öffentlich)  
NSDAP: OG Heuerstein, Krsltg Groß Strehlitz

LR, Rgbz, AG, Verfl, WDK Groß Strehlitz / Rgbz, LG,  
Verb, Oppeln / Verfl Oppeln, N Groß Strehlitz / Verfl  
Gleiwitz / StW, Gend Heuerstein / SchG Rurzbad / Perfl  
Heuerstein 4 km, Groß Strehlitz 4,5 km, Güt Heuerstein  
4 km / Rurzbad 0,7 km  
Vorhanden: EL, 1 Volksch

**Kurzwald-Nord**, Ortsteil, Gem Kurzwald-Süd, Kr Kurzwald-  
Nord, P Lobnik / 830 Ew, 186 H  
NSDAP: OG Kurzwald, Krsltg Kurzwald-Nord  
Perfl, Güt Lobnik 8 km / Kurzwald-Süd 1,5 km /  
NN 320 m

**Kurzwald-Süd**, Gem, Kr Bielitz, 12 km, P Lobnik, mit Orts-  
teil Kurzwald-Nord  
1516 Ew, 378 H, 1454,66 ha, WMH Andreas Ryska,  
S Kurzwald-Süd 14—84  
NSDAP: OG Kurzwald, Krsltg Bielitz  
LR, Verfl, Rgbz, LG, Verb, Verfl, Gend, WDK  
Bielitz / Rgbz, Verfl, Kattowik / SchG Kurzwald-Süd /  
Perfl, Güt Lobnik 6 km / Kurzwald-Süd 1,5 km  
Vorhanden: 2 Volksch / NN 350 m

**Ruschdorf**, Gem, Kr Neisse, 11,5 km, P Kranzendorf über Neisse  
147 Ew, 32 H, 241,5 ha, 6 GR, WMH Franz Hoffmann,  
S Bösdorf 41  
NSDAP: OG Reinsdorf, Krsltg Neisse  
LR, Verfl, Rgbz, LG, Verb, Verfl, WDK Neisse /  
Rgbz, Verfl, Oppeln / StW, Gend Reinsdorf / SchG  
Ruschdorf / Perfl, Güt Bösdorf 3 km / Bösdorf und  
Bchau je 4 km  
Vorhanden: EL, 1 Volksch

**Ruschhofen**, Kol, nur ein Teil zur Gem Wolfswiesen der  
größere Teil zur Gem Mittenbrück, Kr Cosel, P Mitten-  
brück, Anteil Wolfswiesen 33 Ew, 8 H  
NSDAP: OG Mittenbrück, Krsltg Cosel  
Perfl, Güt Wolfswiesen 1 km / Mittenbrück 1,5 km /  
NN 186 m

**Ruschhofen**, Ortsteil, Amt Gem Mittenbrück, Kr Cosel OS,  
P Mittenbrück OS / 41 Ew, 12 H  
NSDAP: OG Mittenbrück, Krsltg Cosel  
Perfl, Güt Wolfswiesen 0,8 km / Mittenbrück  
0,9 km / NN 186 m

**Ruznica**, Ortsteil, Gem Koschmieder, Kr Lublinitz, P Heide-  
hammer / 215 Ew, 24 H  
NSDAP: OG Koschmieder, Krsltg Lublinitz  
Perfl Pawonfau 3 km, Güt Lublinitz 8 km /  
Pawonfau 5 km

**Rusthan**, Ortsteil, Gem Stahlhammer, Kr Lublinitz, P Stahl-  
hammer / 393 Ew, 104 H  
NSDAP: OG Stahlhammer, Krsltg Lublinitz  
Perfl, Güt Stahlhammer 4 km / Miottek 2 km /  
NN 260 m

**Ruznica**, Dorf, Amtsbz Czarny-Las, Kr Blachownia, P Ramyl,  
Gend Klobuck / 546 Ew, 99 H  
NSDAP: OG Czarny-Las, Krsltg Zawiercie  
Perfl, Güt Klobuck 9 km / Ramyl 3 km

**Ruznica I**, Amtsbz Blachownia, Kr Blachownia, P Konopiska  
über Lublinitz OS / Gend Konopiska / 242 Ew, 47 H  
NSDAP: OG Blachownia, Krsltg Zawiercie  
Perfl, Güt Gnafchin 7 km / Blachownia 8 km

**Ruznica II**, Amtsbz Blachownia, Kr Blachownia, P Konopiska  
über Lublinitz OS / Gend Konopiska / 270 Ew, 60 H  
NSDAP: OG Blachownia, Krsltg Zawiercie  
Perfl, Güt Gnafchin 7 km / Blachownia 8 km

**Ruznica Bory**, Ans, SGM Poraj, Kr Zawiercie, P Poraj /  
64 Ew, 9 H  
NSDAP: OG Poraj, Krsltg Zawiercie  
Perfl, Güt Poraj 7 km

**Ruznica Goltwart**, Kol, SGM Poraj, Kr Zawiercie, P Poraj /  
88 Ew, 20 H  
NSDAP: OG Poraj, Krsltg Zawiercie  
Perfl, Güt Poraj 5 km / Zawiercie 31 km

**Ruznica Nowa**, Dorf, Amtsbz Przystaj, Kr Zawiercie,  
P Przystaj, Gend Przystaj / 219 Ew, 52 H  
NSDAP: OG — — —, Krsltg Zawiercie  
Perfl, Güt Pantki 7 km / NN 256 m

**Ruznica-Stara**, Dorf, Amtsbz Przystaj, Kr Blachownia OS,  
P Przystaj, Gend Przystaj / 558 Ew, 129 H  
NSDAP: OG — — —, Krsltg Zawiercie  
Perfl, Güt Pantki 3 km / NN 220 m

## Kuznica — Siedlung Langendorf

- Kuznica**, Amtshz, Kr Blachownia, 32 km, P Krzepice OS  
Zum Amtshz Kuznica gehören: Alt Krzepice, Zajacski I  
und II, Dankowice I, II und III, Podleze Krolewske, Stanfi,  
Szartie, Lutrowskie, Drozdzie, Ponchaly, Kol Zajacski,  
Lengowice  
6226 Cw, 885 H, 5112 ha, Alf Kogem, S Kuznica 1  
NSDAP: OG Natolin, Krsltg Zawiercie  
OR, Verfil Blachownia OS / Rgbz, LG Oppeln / ArbW  
Lubinski OS, N Krzepice / AL, ArbG, LKA Lubinski OS /  
AG, Schutzpolizei, Dienstabteilung Krzepice OS / Verfol  
Kattowik / StW Alt Krzepice, Zajacski 1 / SchG Alt  
Kzepice, Zajoncki II und Dankowice / Pers, Gut  
Kzepice OS 5 km / Krzepice OS 7 km  
Vorhanden: 3 Volksch, 2 Wassermühlen, 1 Sägewerk /  
NN 200–250 m C
- Kuznica**, Ortsteil, Stadt Krzepice, Kr Blachownia OS,  
P Krzepice OS / 847 Cw, 195 H  
NSDAP: OG Natolin, Krsltg Zawiercie  
Pers, Gut Krzepice OS 0,5 km / Krzepice OS  
0,5 km / NN 200–250 m
- Kuznica-Nova**, Dorf, Amtshz Kosten, Kr Bendzin, P Slawkow /  
188 Cw, 46 H  
NSDAP: OG Lossen, Krsltg Bendzin  
Pers, Gut Slawkow 5 km / Ofradzionow 2 km /  
NN 300 m
- Kwaczala**, Dorf, Gem Babice, Kr Chrzanow, P Babice über  
Trzebinia / 2115 Cw, 308 H  
NSDAP: OG Chrzanow, Krsltg Chrzanow  
Pers Kwaczala 3 km, Chrzanow 15 km, Gut Chrzanow  
15 km / Chrzanow 15 km
- Kuznica Maslonka**, Dorf, Gem Rositno-Szlacheckie, Sig  
Lazny  
NSDAP: OG Lazy, Krsltg Zawiercie
- Kuznica Nowa**, Kol, Gem Potaj, Kr Zawiercie, P Potaj /  
130 Cw, 27 H  
NSDAP: OG Potaj, Krsltg Zawiercie  
Pers, Gut Potaj 6 km / Zawiercie 30 km
- Kuznica Stara**, Dorf, Gem Potaj, Kr Zawiercie, P Potaj /  
366 Cw, 46 H  
NSDAP: OG Potaj, Krsltg Zawiercie  
Pers, Gut Potaj 4 km / Zawiercie 30 km
- Kuznica Sulikowska**, Dorf, Gem Siewierz, Kr Zawiercie,  
P Siewierz über Bendzin OS / 311 Cw, 75 H  
NSDAP: OG Poremba, Krsltg Zawiercie  
Pers, Gut Zawiercie 17 km / Siewierz 2 km
- Kuznica Swientojanska**, Dorf, dazu gehören: Anf Sulikow,  
Sulikower Parzellen, Gem Siewierz, Kr Zawiercie,  
P Siewierz über Bendzin OS / 123 Cw, 26 H  
NSDAP: OG Poremba, Krsltg Zawiercie  
Pers, Gut Zawiercie 16 km / Siewierz 1 km



- Laband**, Gem, mit Oberförsterei Laband-Waldenau, Gut  
Fortuna, Laband, Kr Gleiwitz-Land, 8 km, P Laband OS  
8190 Cw, 2172 H, 3425 ha, 9 GR, WM Walter  
Theophile, S Laband 140 und 196  
NSDAP: OG Laband-Siedlung und Laband, Krsltg Gleiwitz  
OR, ArbW, AL, LG, AG, ArbG, Verfil, Verfol, LKA  
Gleiwitz / Rgbz Kattowik / StW, SchG Laband / Gend  
Staatliche Polizei, Revier-Nebenstelle III / Pers, Gut  
Laband 0,6 km  
Vorhanden: Gas, EL, W, 3 Volksch, Gärtnerei
- Laband-Waldenau**, OS, (gehört zum Gemeindebezirk Laband),  
mit Laband-Siedlung, Kr Gleiwitz-Land / 1276 Cw, 290 H  
NSDAP: OG Laband-Siedlung, Krsltg Gleiwitz  
Pers, Gut Laband 3 km
- Laben**, Siedlung, Gem Pinczyce, Kr Zawiercie, P Mysch-  
kow / 33 Cw, 9 H  
NSDAP: OG Poremba, Krsltg Zawiercie  
Pers, Gut Myschkow 6 km / Siewierz 10 km
- Lachowice**, Amtshz Strzyżawa, Kr Saybusch, 32 km,  
P Lachowice  
2527 Cw, 396 H, 2509 ha, Alf Waldschmidt,  
S Lachowice (öffentlich)  
NSDAP: OG Strzyżawa, Krsltg Saybusch  
OR, AL, Verfil, StW, Gend Saybusch / Rgbz, Verfol  
Kattowik / ArbW Bielitz, N Sucha / AG Sucha / LG,

ArbG, WKA Bielitz / SchG Lachowice / Pers, Gut  
Lachowice 2 km / Lachowice 2 km  
Vorhanden: 1 Volksch / NN 450 m

- Lagischa**, Amtshz, mit den Dörfern Sarnow, Pjary, Preczow,  
Grobom, Brzenkowie, Golenja, Malinowice, Dombie,  
Kr Bendzin, 5 km, P Bendzin  
11238 Cw, 3319 H, 4284 ha, Alf Gilmer,  
S Lagischa 716 52  
NSDAP: OG Lagischa, Krsltg Bendzin  
OR, AL, Verfil Bendzin / Rgbz, LG, Verfol Kattowik /  
ArbW Sosnowik, N Bendzin / AG, ArbG, LKA, WKA  
Sosnowik / StW, SchG, Gend Lagischa / Pers Bendzin  
5 km, Gut Bendzin 6,5 km / Lagischa 1 km  
Vorhanden: Kreiswaisenhaus / NN 250 m

- Lärthaus Lähde**, Gem Friedland OS, Kr Falkenberg OS,  
P Friedland OS / 3 Cw, 1 H  
NSDAP: OG Friedland OS, Krsltg Falkenberg OS  
Pers, Gut Lamsdorf 9 km / Friedland OS 2 km

- Lamsdorf**, Gem, mit Kol Kalltefe, Kr Falkenberg OS,  
P Lamsdorf OS  
1120 Cw, 294 H, 906,76 ha, 6 GR, WM Josef Habich,  
S Lamsdorf 176  
NSDAP: OG Lamsdorf, Krsltg Falkenberg  
OR, AL, Verfil, LKA Falkenberg OS / Rgbz, Verfol  
Oppeln / ArbW Oppeln, N Falkenberg OS / LG, ArbG  
Neisse / StW, SchG, Gend Lamsdorf OS / Pers, Gut  
Lamsdorf OS / Lamsdorf OS  
Vorhanden: EL, 1 Volksch

- Landen**, Kr Bielitz, 20 km, P Chybi  
360 Cw, 98 H, 447,66 ha, WM Dr Otto Zeit  
NSDAP: OG Riegersdorf, Krsltg Bielitz  
OR, ArbW, AL, ArbG, Verfil, WKA Bielitz / Rgbz,  
Verfol Kattowik / LG Teschen / AG Schwarzwasser /  
SchG Riegersdorf / Gend Kurzwald / Pers, Gut  
Chybi 4 km  
Vorhanden: 1 Volksch

- Landefe**, Ausflugsort, Restaurant, Gem Petershofen, Kr Ra-  
tibor, P Ludgerstal  
NSDAP: OG Petershofen, Krsltg Ratibor

- Landsberg OS**, Stadt, mit den Ortsteilen Wiesbach, Sophien-  
berg, Karlsberg, Waldhof, Bulschgrund, Lehmgruben, Weiß-  
hof, Viehichau, Waldhof und Feldhof, Kr Rosenberg OS,  
18 km, P Landsberg OS  
3049 Cw, 753 H, 1850 ha, 11 GR, WM Mittmann,  
S Landsberg OS 115  
NSDAP: OG Landsberg, Krsltg Rosenberg  
OR, AL, Verfil, LKA Rosenberg OS / Rgbz, LG, Verfol  
Oppeln / ArbW, ArbG Kreuzburg OS / AG, StW, SchG,  
Landsberg OS / Gend Gemeindepolizei Landsberg OS /  
Pers, Gut Landsberg OS 0,6 km / Landsberg OS  
0,3 km  
Vorhanden: Volksch / NN 194 m



- Langenau**, Ww, Gem Stolzmüh, Kr Leobschütz, P Stolzmüh /  
80 Cw, 15 H  
NSDAP: OG Rakau, Krsltg Leobschütz  
Pers, Gut Stolzmüh 3 km

- Langenbrück**, Gem, mit Ortsteilen Siebichfür und Böhmisch-  
dorf, Kr Neustadt Oberschlei, 7 km, P Langenbrück  
1960 Cw, 514 H, 1373,81 ha, 8 GR, WM Gustav Wagner,  
S Langenbrück 35  
NSDAP: OG Langenbrück, Krsltg Oppeln  
OR, ArbW, AL, AG, Verfil, LKA Neustadt OS / Rgbz,  
Verfol Oppeln / LG, ArbG Neisse / StW Langenbrück, Kr  
Neustadt OS / SchG, Gend Langenbrück / Pers, Gut  
Bildgrund Oberschlei 3 km / Dom Langenbrück  
(Ortsmitte)  
Vorhanden: EL, W, 2 Volksch / NN 298 m





- Langendorf**, Gem, mit Ortsteil Assen, Hermannshof und  
Ortsteil Siedlung, Kr Gleiwitz-Land, 25 km, P Langen-  
dorf über Toft  
2064 Cw, 450 H, 1625 ha, 8 GR, WM Paul Jahn,  
S Langendorf 60  
NSDAP: OG Langendorf, Krsltg Gleiwitz  
OR, ArbW, AL, LG, ArbG, Verfil, Verfol, LKA Glei-  
witz / Rgbz Kattowik / AG Toft / StW, SchG, Gend Lan-  
gendorf / Pers, Gut Toft 11 km, Horne 9 km /  
Langendorf  
Vorhanden: W, 1 Volksch, 1 Gärtnerei, 1 Brennerei,  
1 Molkerei, 1 Walzenmühle / NN 110 m



- Siedlung Langendorf**, Ortsteil, Gem Langendorf, Kr Gleiwitz-  
Land, P Langendorf über Toft-Land / 245 Cw, 48 H  
NSDAP: OG Langendorf, Krsltg Gleiwitz  
Pers, Gut Toft 11 km / Langendorf 1 km / NN 110 m



**Langendorf**, Gem. Ar Neisse, 18 km, 3 Langendorf über Neisse-  
Land, mit Ortschaft Rothfeß  
2221 Gw, 610 H, 1500 ha, 8 GR, WM Paul Langer,  
☞ Langendorf 210  
NSDAP: OG Langendorf, Krsltg Neisse  
LH, ArhL, ZL, VG, ArhG, VerfL, LKA Neisse / Magb,  
VerfL Oppeln / VG, Gend Ziegenhals / Etl, SchG  
Langendorf / Verf, Gült Ziegenhals HbJ 2 km,  
☞ Ziegenhals 3 km  
Vorhanden: Volksch, Lederpappfabrik, Papierfabrik / C  
NN 670 m



**Langenfeld, Gut, Gem Groß Neukirch, Kr Cosel, P Langen-**  
**feld über Groß Neukirch / 110 Gw, 25 H**  
**NSDAP: OG Groß Neukirch, Krsltg Cosel**  
** Pers, Gut Groß Neukirch 0,9 km /  Langenfeld /**  
**NN 250 m**

**Dangermühle, Ortsteil, liegt in der Gem Kühschmalz, Kr Grottkau, und wird nicht mehr getrennt geführt**  
NSDAP: OG Kühschmalz, Krsltg Grottkau


**Langlieben**, Gem., Kr. Cofel DE, 7,5 km, B Langlieben, mit Ortsteilen Birchwitz, Großweiker (früher Zabnitz) und Gut Torgau  
1998 Ew, 478 H,  1266,59 ha, 8 GR, BM Alois Grifke,  Rofengrund 102  
NSDAP: OG Langlieben, Krsltg Cosel  
UR, FV, W, Verfilz, LKA Coſel DE / Rgbz Oppeln / Arthl Ratibor, R Coſel DE / LG, ArthG, Verſoll Ratibor / Etz, EchG. Gend Langlieben /  Verſ, Gut Langlieben  
0,5 km /  Langlieben 0,4 km  
Vorhanden: Volksch / NN 240 m


**Dangwiese, Ortsteil, Gem Baumgarten, Kr Kreuzburg OS,**  
**B Kreuzburg OS-Land / 48 Gew. 11 H**  
**NSDAP: OG Korchelsdorf, Krsitz Kreuzburg OS**  
** Pers, Gült Blichdorf-Eichborn 2,5 km /  Baum-**  
**garten 1 km**

**Lärchenhag**, Gem. Kr Gleiwitz-Land, 16 km, P Lärchenhag über Gleiwitz 2, mit Gut Eichhütten. 75 Hekt. 1174 EW, 289 H, 1109,88 ha, 6 GR, BM Josef Urbanek, S Lärchenhag (öffentlich)  
NSDAP: OG Rudgershagen, Krsitz Gleiwitz  
Rd, SA, LG, MG, ArzG, VerStA, VerStA Gleiwitz / KdSt Rattowitz / ArSt Gleiwitz, R Stöckingen / StA Buchen-lust / StG, Gend Lärchenhag /  Persl Watershausen 5,5 km, Gürt Rudgershagen 9,5 km /  Lärchenhag  
Vorhanden: Volkshd


**Lärchenhain.** Gem. Kr Grottkau, 22 km, N Lärchenhain über  
 Ottmachau  
 313 EW, 82 H,  459 ha, 5 GW, BM Mois Jakob,  
 ☞ Lärchenhain (öffentlich)  
 NSDAP: OG Gläsendorf, Krsltg Grottkau  
 LR, N, VerhW LRK WKs Grottkau / Rabz, Berzoll  
 Oppen / Arblt Meisse, R Ottmachau / LG, Arblt Meisse /  
 LG Ottmachau / GW, SchG Steinhaus / Gend Gläsendorf /  
 ☞ Pers, Gütt Lärchenhain 0,4 km  Klodebach 3 km  
 Vorhanden: EL, 1 Gärtnerei, 1 Dom



**Larischhof**, Gem. Kr. Beuthen OS, 27 km, P. Immenwald über  
Tarnowitz, mit Immenwald, Kol. Immenwald, Alt Larisch-  
hof, Wolfstal, Geomendorf  
2051 Gew. 542  $\frac{h}{m}$ ,  2218 ha, 6 GR, 2 Bg, BM Paul  
Witten.  Dramatal 69 und nach Dienstflugh. Dramatal 96  
NSDAP: OG Larischhof, Krsfsg. Beuthen OS  
PK, RM, LG, AG, ArbG, Berufsh. Beuthen OS / Ksgz.  
Kattowitz / Arbsh. Beuthen OS, R. Kandsdorf / Berufsh.  
Gleiwitz / Esh. SchG. Gend. Larischhof / LKsK. Tarnowitz /  
 Persj. Gütt. Larischhof 1 km /  Dramatal, Abzweig  
Wolfstal 2 km  
Vorhanden: Gl. W, 3 Volksch. / NN 270–300 m

**Nas**, Gem, Kr Bielitz, 50 km, P Przeciszow  
427 E, W, 110 S,  300 ha, gehört a. 3. zum Amtsbz Zator  
NSDAP: OG Przeciszow, Krsltg Bielitz  
LN, LG, MrgG, BerfW, OAK Bielitz / Rgbz, BerfW  
Kantowik / MrgW Bielitz, M Lufschwik / JW Wadomik /  
WG, EdG Zator / Gend Przeciszow / ~~WW~~ Berf, Gut  
Przeciszow 3 km  
Vorhanden: 1 Wolfsch / NN 244 m C


**Das, Gem, Amtshz Stelmien, Kr Sanbush. 21 km. P Stelmien**  
 1295 Em, 267 h,  1325 ha,  Stelmie (öffentlich)  
 NSDAP: OG Stelmien. Krsitz Gaybush  
 LR, H, VerhM, StM, Gend Sanbush / Raba, BerioH  
 Kattomik / MtsM Bietik, H Sanbush / AG Sucha / AG,  
 MtsG, MDR Bietik / ~~AG~~ Berh, Güf Lachowice 7 km /  
 Das 1 km / N. 455 m C



**Räjen, Gem. Kr Groß Strehlitz, 14 km, P Petersgrätz, mit Ortsteil Bodenhäuser**  
 956 Ew. 223 H.  540 ha, 7 GR, BM Philipp Gruschka,  Räjen 394  
 NSDAP: OG Petersgrätz, Krsltg Groß Strehlitz  
 LR, FA, AG, VerhW, LRA Kr Groß Strehlitz / Rgb. LG, KrbG Appeln / KrbW Appeln, Kr Groß Strehlitz / VerhW Gleimitz / StW, Gend Petersgrätz / SchG Räjen / ~~Verh~~ Peti, Gut Groß Strehlitz 14 km /  Petersgrätz 3 km  
 Vorhanden: 2 Volksch / 1 HJ-Heim

**Rafiek, Dorf, Amtsbez. Kentschowitz, Kr. Blachownia, P., Gend.  
Konopista / 291 Ew, 66 H  
NSDAP: OG — — —, Krsltg Zawiercie  
~~100~~ Pers., Gilt Blachownia 10 km /  Blachownia 10 km**


**Lafisk, Gem, Kr Rybník, 23 km, P Lafisk, mit Dom und Kol  
Teichhof  
1042 Gw, 278 H,  634 ha, 7 GR, WM Walther Junke  
NSDAP: OG Godow. Krstlg Rybník  
DR UrG, PersH, LRK Rybník / Rgbz, Verjoh Rattowitz /  
UrbbL, RL Rybník, R Loslau / LG Ratibor / LG Loslau /  
EL, Gend Godow / GRG Lafisk / ~~GRG~~ Pers, Gütt Godow  
1,5 km /  Lafisk 0,3 km  
Vorhanden: 1 Volksch / NN 300 m**



**Postfi. Dorf, Amtsbez Boleslaw, Kr Bendzin, P Boleslaw /**  
**590 Cw, 183 S**  
**NSDAP: OG Slawkow, Krsltg Bendzin**  
**Post, Gut Ofuski 9 km / NN 333 m**


**Nasowa, Gem. Kr Bielitz, 54 km, P Zator**  
 387 Gew, 82 H,  204 ha, gehört zum Amtsbez Zator  
 NSDAP: OG Spytikowitz, Krsltg Bielitz  
 LR, LG, ArtG, VerhW, WOK Bielitz / Rabz, VerioW  
 Ratowik / VerhW Bielitz, R Mischwik / JH Rabowik AG.  
 EdG, GewB Zator / ~~W~~ Perl, Gut Zator 3 km, Spytkowice  
 2 km  
 Vorhanden: 1 Volksch / NN 352 m C

**Saljota 1, Ortsteil, Gem Knizenik, Kr Rybnik, P Knizenik /**  
**35 Gew. 9 S**  
**NSDAP: OG Leschczin, Krsltg Rybnik**  
 **Pers Egersfeld 1 km, Gut Egersfeld 2,5 km**  
 **Wilscha 3 km**

**Pajola II, Ortsteil, Gem Kniznizh, Kr Rybnik, P Kniznizh /**  
**350 Ew, 90 H**  
**NSDAP: OG Leschezin, Krsltg Rybnik**  
**Perf Egersfeld 1,5 km, Güt Egersfeld 2,5 km /**  
**Wilsch 3 km**

Rajn, Dorf, Amtsbez Losien, Kr Bendzin, P Slawkow /  
 147 Cw, 38 H  
 NSDAP: OG Losien, Krsitz Bendzin  
 2 Berf, Gut Slawkow 7 km /  Losien 3,5 km /  
 NN 300 m

**Rafn-Dt.**, Gem. Kr Bielitz, 88 km, P Rafn-Dt über Aufschwiz  
129' EW, 36° S,  100 ha, Bfzlt Hans Windler  
NSDAP: CG Polanka, KrsHtg Bielitz  
LRA, LRA, LG, WrbG, WerHw, Grnd., WDCA Bielitz / Rgdb,  
WerHw Ratowicz / WrbW Bielitz, P Aufschwiz, LG Aufsch-  
witz / SchG Grojech / ~~Wrb~~ Werf., GüT Aufschwiz .8 km /  
 Dstkt 4 km / NN 270 m

**Rain-Weiß**, Gem., Kr Bielitz, 15 km. P Ernstdorf  
450 Em, 102 H,  339 ha, **Wirt Dr. Otto Zeiß**  
NSDAP: **OG Heinsdorf, Krsitz Bielitz**  
**DR, Wrbz, FW, VG, WG, Wrbz, Verfil, WDR Bielitz /**  
**Rabz, Verfil, Kattowitz / Eder Rain-Weiß / Wend Heins-**  
**dorf / Verfil, Gütt Grodzick 3 km**  
Vorhanden: 1 Volkshaus


**Laurahof**, Bw, Gem Ellguth=Toft, Kr Gleiwitz-Land, P Ellguth=Toft, Ortsteil Laurahof über Toft **OS** / 47 Em, 9 H  
**NSDAP**: OG Rodenau, Krsllg Gleiwitz  
~~100~~ Pers, Gült Toft oder Quellengrund je 6,5 km


**Laurahütte, Stadt, Kr Rattowitz, 6,7 km, P Laurahütte**  
 38 100 Gew, 10 343 H,  966.28 ha, 15 RH, BMH  
 Dr. Werner Kroll,  Rattowitz 233 13 bis 233 16  
 NSDAP: OG Laurahütte-Mitte, -Nord, -Ost, -Süd, -Südost,  
 -West, Krsitz Katowitz  
 DR, Rgb, LG, MG, MrgG, BerfM, BerfM, MOK Ratto-  
 witz / MrgM Rattowitz. P Laurahütte / RM, SM, SchG, Pol  
 Laurahütte  Berf, GüT Laurahütte 0,5 km /  Laura-  
 hütte  
 Vorhanden: M, 1 Mittelsch, Gärtnerei, Kläranlage / B

**Lauschen, Ortsteil, Gem Kirchwalde, Kr Kreuzburg OS,**  
**3 Lauschen über Kreuzburg OS / 770 Ew, 172 H**  
**NSDAP: OG Kirchwalde, Krsitzg Kreuzburg OS**  
**1939 Pers, Gut Rosenberg OS 5 km / 3 Lauschen 0,6 km**



## Lawes — Lenzing

**Dawel, Ortsteil, Gem Lendzin, Kr Pleß, P Kraßow / 459 Ew,  
118 H  
NSDAP: OG Anhalt, Krsltg Pleß  
Perj Rostow 4 km, Gült Smielin 6 km /  Anhalt  
3 km**

**Zazarowka, Kol, Gem Bobrownik DE, Kr Tarnowik, P Rad-**  
**ziontau / 341 Ew, 68 h**  
**NSDAP: OG Bobrownik, Krsltg Tarnowitz**  
**Per Neu-Radziontau 3,5 km, Gült Radziontau 4,5 km**  
** Trodenberg 0,7 km / NN 290 m**

**Lazy** DE, Gem, Amtshz Lazy, Kr Teschen, P Lazy DE  
 6844 Em, 2300 J,  590 ha, WM Amtskommissar Erich  
 Schappe, ☎ Lazy 1  
 NSDAP: OG Lazy, Krsltg Teschen  
 LR, LG, ArbG, Berufsh, LRK, WDR Teschen / Rgbz, Berjoh  
 Rattowitz / Wrbzl Teschen, R Orlau / Rbl Teschen, R Frei-  
 stadt DE / MG Freistadt / Gbl, SchG, Gemd Lazy / ~~6844~~ Perj,  
 Güt Dombrau 3 km /  Lazy 0,3 km  
 Vorhanden: 5 Wolfsch / NN 265 m

**Łazy**, Dorf, Ggem Rokitno-Śladhećkie, Sitz Łazy, Kr Zawiercie,  
 P Łazy  
 NSDAP: OG Łazy, Krsltg Zawiercie




**Łazy-Konty-Bory,** Ortsteil, Dorf Łazy, Gem Rokitno-  
Głuchocze, Sit Łazy, Kr Żamiercie, P Łazy  
NSDAP: OG Łazy, Krsltg Zawiercie

**Lazy-Podlesie, Ortsteil, Dorf Lazy, GEm Rokitno-Szlacheckie,  
Sitz Lazy, Kr Zawiercie  
NSDAP: OG Lazy, Krsltg Zawiercie**




**Lebti**, Dorf, Amtshz Wenglowitz, Kr Blachownia OS, P Lebti,  
Lissa über Lublinki OS / 210 Ew, 42 H  
NSDAP: OG Wenglowitz, Krsltg Zawiercie  
Perf, Güte Lissa 7 km


**Regelsdorf, Gem. Kr Neustadt OS, 22 km, P Wiefengrund**  
**über Ramsdorf-Land OS**  
 211 Gw, 55 H, 184 ha, 5 GR, 228 Granz Cajonj,  
 1 Schefelj 41  
 NSDAP: OG Wiefengrund, Krsltg Neustadt  
 LR, JH, AG, BerfH, LRK Neustadt OS / Raba, BerfH  
 Dppeln / Arbb Neustadt OS, R Zellin / LG, ArbG Reiffe  
 Etl Wiefengrund / SchG, Gend Moichen ~~188~~ Berf. Moichen  
 1,5 km, GüT Wiefengrund 3 km / ~~188~~ Wiefengrund 3 km  
 Vorhanden: GI / NN 185 m


**Lehmgruben, Ortsteil, Gem Landsberg DE, Kr Rosenberg DE,  
 P Lehmgruben über Landsberg DE / 42 Gw, 12 S  
 NSDAP: OG Landsberg, KrsHtg Rosenberg OS  
 🚗 Perf Landsberg DE 1,6 km / 🚚 Landsberg DE 1,4 km /  
 NN 198 m**

**Lehmteichmühle, M. Gern Burghof, Nr Groß Strehlitz, P Burg-**  
**hof über Groß Strehlitz / 13 Gw, 3 H**  
 NSDAP: OG Groß Maßdorf, Krsltg Groß Strehlitz  
 Perſ,  Güt Groß Maßdorf 5,5 km /  Groß Maßdorf  
 5,5 km / NN 183 m

**Leimerwisch**, Gem., Kr. Leobsdorfs, 25 km, P. Leimerwisch über  
Leobsdorfs-Land  
520 Ew., 144 H.,  616,65 ha, 8 GR, 2 BG, WM Ewald  
Frank  Nassiedel 26  
NSDAP: OG Nassiedel, Krsltg Leobsdorfs  
GR, JW, BerfW, LRK Leobsdorfs / Rbg, Dppeln / ArbW  
Neufeld, N. Ratfcher / LG, ArbG, BerfW Ratfcher / AG  
Ratfcher / StW, SchG Leimerwisch / Gnd Wilsch / ~~W~~ Berf.  
Güt Leimerwisch 0,5 km /  Nassiedel (Wolferath) 1,5 km  
Vorhanden: GL 1 Volksch, Gärtnerei / NN 240 m

**Leisnig DS**, Gem. Kr Leobschütz, 7,5 km, P Leisnig DS, mit  
Neustadt, Gut Krennwald, Rächtermühle, Söllennmühle  
1784 Cw, 492 S,  2185,72 ha, 6 GR, WM Zoief Richter,  
S Leisnig DS 15  
NSDAP: OG Leisnitz, Krsltg Leobschütz  
DR, JH, WG, VerfW, LK Leobschütz / Rabz Oppeln /  
Altst Neustadt DS, N Leobschütz / LG, AltG, VerioW  
Ratibor / ElW, SchG, Gemd Leisnig DS /  Veri, Gut  
Leobschütz 9 km /  Leisnig DS  
Vorhanden: El, 2 Volksch


**Selitz**, Dorf, Amtshz Popow, Kr Blachownia DS, P Popow,  
Gend Zawady / 107 Ew. 27 H  
NSDAP: OG — — —, Krsllg Zawiercie  
Perj. Gült Miedzno 10 km /  Popow 6 km


**Zemanst, J.** Gem Mytanow, Amtsbez Czarny-Las, Kr Blachonia, P Miedźno, Gend in Miedźno / 57 Ew, 10 S  
NSDAP: OG Czarny-Las, Krsltg Zawiercie  
1938 Berl. Gült Miedźno 11 km /  Miedźno 11 km

**Łendzin**, Gem, Kr Pleß, 27 km, W Łendzin über Aufschwitz,  
mit Ortsteilen: Ławet, Jamosc, Rathhaus, Swinow, Bleiche  
und 1 Steinofengrube  
3600 Ew, 883 H,  1698 ha, 2 GR, WM Paul Manjfel,  
K Alt Berun 1  
NSDAP: OG Anhalt, Krsltg Pleß  
GR, GR, WGR, Werßm, LGR Pleß / Rgbz, Werßm Ratto-  
witz / Rrbz Pleß, K Alt Berun / GR, Rrbz Gleiwitz /  
GR, GR, GR, GR Łendzin / ~~GR~~ Werß Rostow 5 km, Güt  
Smielin 6 km /  Łendzin  
Vorhanden: 1 Volksfch / NN 220 m



**Zeng, Ortsteil, Gem Dissa, Kr Lublinitz, P Dissa / 18 Gew, 4 H**  
**NSDAP: OG Kochanowitz, Krsltg Lublinitz**  
**1 Pers, Gut Dissa 7,2 km**

**Veng.** gehört jetzt zu Rainfelde und heißt Rainfelde II, Rr Ratibor, P Rainfelde II über Ratibor  
NSDAP: OG Buchenau, Krslltg Ratibor  
~~OG~~ Pers, Gut Buchenau, Rr Ratibor, 5 km / NN 300 m




**Pengawice**, Rol, Amtsbez Ruzniczka, Rt Wladyslawia, P Krze-  
pice NS, Gend Krzepice / 45 Ew, 8 H  
NSDAP: OG Natolin, Krsltg Zawiercie  
Perf, Gut Krzepice 6 km /  Ruzniczka 6,5 km /  
NN 250 m

**Vengow, Kol, Gem Schönburg, Kr Rybník, P Kornowez /**  
**135 Gew, 25 S**  
**NSDAP: OG Fischgrund, Krsitz Rybník**  
**~~666~~ Verj, Gült Charlottengrube 7 km /  Kornowez 3 km /**  
**NN 240 m**




**Żenta**, Dorf, Amtshz Łosien, Kr Bendszin, P Żombkowiż /  
1067 Gw, 250 \$  
NSDAP: OG Łosien, Krsltg Bendszin  
☞ Perł GOLONOG 85 km oder Żombkowiż 7 km, Güt  
Żombkowiż 7 km / 🚚 Łosien 1 km / NN 300 m


**Ventawice**, Gem, Amtsbez. Zadziele, Kr. Saybusch, 8 km,  
 P. Gilewice  
 1659 Gew, 169 H,  713 ha, WKH Maas, S. Saybusch 90  
 NSDAP: OG Zadziele, Krsltg Saybusch  
 LR, JH, W, Berthl, StL, Wend Saybusch / WK Zadziele /  
 Rqba, Berthl Rattowitz / WrbL Bielitz, H Saybusch / LG,  
 WrbG, WDK Bielitz / SchG Penfawica / ~~WrbL~~ Berf. Pletzzy-  
 wice 7,5 km, Gilt Saybusch 9,5 km /  Rndwald 0,5 km  
 Wobanden: 1 Wolfsch / NN 375 m

**Penki**, Gem, 240 Bieliß, 28 km, **P** Penki über Kenty  
1230 Gew, 240  ha, **W**lt Hans Wandler  
NSDAP: OG Bielany, Krsłtg Bielitz  
**PK**, **W**l, **U**G, **W**rbG. **W**erßw, **G**end, **W**DK Bieliß / **R**gbz,  
**W**erßw, **K**attowicz / **W**rbß Bieliß, **W** **W**ufßwicz / **U**G Kenty /  
**E**chG Penki / ~~W~~ **P**erß, **G**nt Kenty 7 km /  Penki 1 km  
**V**orhanden: 1 **W**olfsch / **N** 260 m

**Venjtšuk**, Gem, Kr Cosel DS, 9 km, P Hendebred-Land, mit  
Ortsteil Kuschfelde  
1150 Gem, 266 H,  683,18 ha, 5 GR, WM Norbert  
Wünfche, ☎ Kostenthal 28-  
NSDAP: OG Kostenthal, Krsitz Cosel  
DR, 8H, 16G, Verfilz, LKR Cosel / Rabz Oppeln / ArbM  
Ratibor. H Gnadenfeld / LG, ArbG, VerioL Ratibor /  
EWL, EHG, Gend Venjtšuk /  Perf, Güf Reintšdorf  
7,5 km /  Venjtšuk  
Vorhanden: 1 Volksch / NN 180 m

**Zenzberg.** Gem. Kr Rybník, 8 km, P Zenzberg, mit Ortsteilen  
Gut Birkenau und Nieder-Birkenau  
3357 Ew, 830 H,  466 ha, 5 GR, BM Schulst, 2 Ger-  
niz 63  
NSDAP: OG Niedobschütz-West, Krsitz Rybník  
DR, FM, AG, ArbG, BerfM, LKs Rybník / Rgbz, BerfM  
Katiowitz / ArbM Rybník, M Rybník / Rgbz  
Ew, SchG, Gend Zenzberg,  Pers Hymngrube 1 km,  
Gut Charlottengrube 6 km /  Zenzberg 1 km  
Vorhanden: Gl. 1 Volksch / NN 450 m

**Lenzen, Gem. Kr Oppeln, 7,5 km, P Lenzen über Oppeln DE,**  
**mit Ortsteil Lenzatal**  
 374 Gw, 94  375 ha, 4 GR, WM Ignaz Soppa,  
 ☞ Kranft-Dorf 35 (öffentlich)  
 NSDAP: OG Derschau, Krsltg Oppeln  
 LR, Rgh, MrbV, HJ, LG, LG, MrbG, VerfH, VerfH,  
 LRK, LRK Oppeln / StH Eichhammer / EchG, Gend  
 Lenzen /  Verf Derschau 2 km, GüT Kranft 4 km /  
 Ehrenfeld 4,5 km  
 Vorhanden: 1 Wolfsch / NN 160 m

**Penzing**, Kol, Gem Kirchwalde, Kr Rosenburg DS, P Liebsche über Kreuzburg DS / 51 Ew, 12 H  
NSDAP: OG Kirchwalde, Krsjtg Rosenberg OS  
Verf, Gut Saulenberg DS 3 km /  Liebsche 0,8 km

**Lenzthal**, Ortsteil (Forstamt), Gem Lenzgen, Kr Oppeln, P Lenzthal, Lenzgen OS über Oppeln OS / 12 Ew, 2 H  
NSDAP: OG Derschau, Krsltg Oppeln  
Perf, Ehrenfeld 4 km, Gült Kranz 6 km / Perf Ehrenfeld 5 km / NN 160 m

**Leobischütz**, Stadt, Kr Leobischütz, P Leobischütz, mit Ortsteilen Blümsdorf, Schlegenberg 13 452 Ew, 4000 H, 3427 ha, 10 RH, WM Georg Sartory, Leobischütz 251  
NSDAP: OG Leobischütz, Krsltg Leobischütz  
LR, ZW, AG, BerfW, StW, SchG, Gend, WDR Leobischütz / Rgbz Oppeln / UrbW Neustadt, R Leobischütz / LG, UrbG, BerfW Ratibor / Perf Leobischütz 1 km, Gült Leobischütz 1,2 km / Perf Leobischütz 0,4 km  
Vorhanden: G, El, W, 1 Volksfch, 1 Oberfch für Knaben, 1 Oberfch für Mädchen, 1 Berufsfch, 1 landwirtschaftliche Sch, 1 Stadtgärtnerei, 1 Stadtgut / NN 278 m B

**Leobischütz-Stadtforst**, Ortsteil, Gem Leobischütz, Kr Leobischütz, P Leobischütz-Stadtforst  
NSDAP: OG Leobischütz-West, Krsltg Leobischütz  
Perf Leobischütz-Stadtforst 5 km, Gült Leobischütz 1,2 km / Perf Leobischütz 0,45 km / NN 278 m

**Leobischütz-Waldschänke**, Ortsteil, Gem Leobischütz, Kr Leobischütz, P Leobischütz-Waldschänke  
NSDAP: OG Leobischütz-West, Krsltg Leobischütz  
Perf Leobischütz-Stadtforst 5 km, Gült Leobischütz 1,2 km / Perf Leobischütz 0,45 km / NN 278 m

**Leopoldsberg**, Ortsteil, mit Bw, Gem Birkental, Kr Oppeln, P Leopoldsberg bei Birkental OS über Oppeln / 90 Ew, 17 H  
NSDAP: OG Birkental, Krsltg Oppeln  
Perf Oppeln 6,5 km, Gült Oppeln-West 4,5 km / Birkental 1 km / NN 156 m

**Leopoldsdorf**, Ortsteil, Gem Waldfurt, Kr Neustadt OS, P Waldfurt-Leopoldsdorf über Ramsdorf / 334 Ew, 91 H  
NSDAP: OG Waldfurt, Krsltg Neustadt OS  
Perf, Gült Annahof 7 km / Waldfurt 2 km / NN 180 m

**Leopoldsmühl**, Bw, Gem Hubertusruh, Kr Leobischütz, P Hubertusruh / 5 Ew, 2 H  
NSDAP: OG Bladen, Krsltg Leobischütz  
Perf, Gült Miltadt 6 km / Hubertusruh 1,5 km

**Leichenbusch**, Ortsteil, Gem Brückenort, Kr Rosenberg OS, P Brückenort über Rosenberg OS / 16 Ew, 3 H  
NSDAP: OG Brückenort, Krsltg Rosenberg OS  
Perf, Gült Rosenberg OS 13 km / Brückenort 1 km

**Leichenfeld**, Kol, Gem Groß Peterwitz, Kr Ratibor, P Leichenfeld über Ratibor  
NSDAP: OG Groß Peterwitz, Krsltg Ratibor  
Perf, Gült Groß Peterwitz / Groß Peterwitz / NN 208 m

**Leschczin**, Gem, Kr Rybnik, P Leschczin, mit Ortschaft Eggersfeld, Kol Malenie, Kol Belsowitz, Bw Neuhoj 2636 Ew, 646 H, 965 ha, 5 GR, WM Johann Wallach, Czerwonka 13  
NSDAP: OG Leschczin, Krsltg Rybnik  
LR, ZW, AG, BerfW, StW, UrbG, BerfW, LKA Rybnik / Rgbz, BerfW Kattowitz / LG Ratibor / StW Przegodna SchG, Gend Leschczin / Perf, Gült Eggersfeld 1 km / Fichtenberg-Przegodna 1 km  
Vorhanden: 1 Volksfch / NN 236 m B

**Leschniaki und Kowale**, Kol, Dorf Jamki, Amtsbz Rentfchowihe, Kr Blachownia, P, Gend Konopista  
NSDAP: OG — — —, Krsltg Zawiercie  
Perf, Gült Boronow 7 km / Boronow 7 km

**Leschnitza**, Ortsteil, Gem Kofottek, Kr Lublinitz, P Kofchentin / 88 Ew, 15 H  
NSDAP: OG Kofottek, Krsltg Lublinitz  
Perf, Gült Lublinitz 8,5 km

**Lesna**, Gem, Amtsbz Lipowa, Kr Saybusch, 6 km, P Saybusch OS 1416 Ew, 347 H, 327 ha, WKH Mainusch, Lipowa, Saybusch 135  
NSDAP: OG Lipowa, Krsltg Saybusch  
LR, ZW, AG, BerfW, StW, Gend Saybusch / Rgbz, BerfW Kattowitz / UrbW Bielitz, R Saybusch / LG, UrbG, WDR Bielitz / Perf, Gült Saybusch 4 km / Lesna 2 km NN 330 m C

**Lesniaki**, Dorf, Gem Binczyce, Kr Zawiercie, P Myschkow / 308 Ew, 74 H  
NSDAP: OG Poremba, Krsltg Zawiercie  
Perf, Gült Myschkow 7 km / Siemierz 8 km

**Leuber**, Gem, Kr Neustadt OS, 5 km, P Leuber 1241 Ew, 305 H, 1343,08 ha, 5 GR, WM Alois Fuchs, Leuber 905  
NSDAP: OG Leuber, Krsltg-Neustadt  
LR, ZW, AG, BerfW, StW, LKA Neustadt OS / Rgbz, BerfW Oppeln / LG, UrbG Neisse / StW Klein Bramfen / SchG, Gend Leuber / Perf Leuber 0,6 km, Gült Neustadt OS 4 km / Leuber 0,6 km  
Vorhanden: El, 1 Volksfch / NN 248 m

**Leuppisch**, Gem, Kr Grottkau, 4 km, P Grottkau 262 Ew, 57 H, 500 ha, 6 GR, WM Josef Stenzel, Leuppisch 179  
NSDAP: OG Halbendorf, Krsltg Grottkau  
LR, ZW, AG, BerfW, StW, LKA Grottkau / Rgbz, BerfW Oppeln / UrbW Neisse, R Grottkau / LG, Briege / SchG Leuppisch / Gend Halbendorf / Perf, Gült Grottkau 3,5 km / Grottkau 4 km  
Vorhanden: El, 1 Volksfch, Ländl. Berufsfch / NN 175 m

**Lgota**, Dorf, Gem Czarny-Las, Amtsbz Czarny-Las, Kr Blachownia, P Wrenczyca, Gend Lgota / 650 Ew, 139 H  
NSDAP: OG Czarny-Las, Krsltg Zawiercie  
Perf, Gült Klobud 7 km / Wrenczyca 5 km

**Lgota**, Dorf, Gem Trzebinia, Kr Chrzanow, P Trzebinia / 774 Ew, 167 H  
NSDAP: OG Trzebinia, Krsltg Chrzanow  
Perf, Gült Trzebinia 9 km

**Lgota**, Dorf, Gem Koziegłomki, Kr Zawiercie OS, P Koziegłomki / 1805 Ew, 487 H  
NSDAP: OG Myschkow, Krsltg Zawiercie  
Perf, Gült Myschkow 8 km / Woischnit 16 km

**Libidza**, Dorf, Amtsbz Czarny-Las, Kr Blachownia, P Ramyk, Gend Klobud / 576 Ew, 99 H  
NSDAP: OG Czarny-Las, Krsltg Zawiercie  
Perf, Gült Klobud 4 km / Ramyk 3 km

**Lichten OS**, Gem, Kr Neustadt OS, 22 km, P Krappitz OS-Land, mit Kol Goldenau, Neuwerf Buhlau, Lorenzdorf, Schöslau, Schönau 872 Ew, 232 H, 1472,27 ha, 4 GR, 2 Bg, WM Arkadiusz Miemich, Zellin 72  
NSDAP: OG Zellin, Krsltg Neustadt  
LR, ZW, BerfW, LKA Neustadt OS / Rgbz, BerfW Oppeln / UrbW Neustadt OS, R Zellin / LG, UrbG Neisse / AG Oberglogau / StW Zellin / SchG Lichten OS / Gend Zellin und Mochen / Perf Zellin 5 km, Oberglogau 10 km, Gült Zellin 5 km / Lichten OS und Niederblaffen 3 km  
Vorhanden: El, 1 Volksfch / NN 196 m

**Lichtenberg**, Gem, Kr Grottkau, 7,5 km, P Lichtenberg 788 Ew, 185 H, 1473 ha, 4 GR, WM Josef Kahlert, Grottkau 218  
NSDAP: OG Lichtenberg, Krsltg Grottkau  
LR, ZW, AG, BerfW, StW, WDR Grottkau / Rgbz, BerfW Oppeln / UrbW Neisse, R Grottkau / LG, Briege / UrbG Neisse / StW, SchG Lichtenberg / Gend Grottkau / Perf, Gült Grottkau 7,5 km  
Vorhanden: 1 Volksfch

**Lichtenberg**, Bw, Gem Kreuzenort, Kr Ratibor, P Kreuzenort  
NSDAP: OG Kreuzenort, Krsltg Ratibor  
Perf Kreuzenort 4 km, Gült 2 km / Lindenhof 2,2 km

**Lichtenforst**, Gem, Kr Groß Strehlitz, 16 km, P Bergstadt, mit Grenzhäuser 686 Ew, 157 H, 6 GR, WM Josef Vaterof, Bergstadt 142, (öffentlich) 172  
NSDAP: OG Mittenbrück, Krsltg Cosel  
LR, ZW, AG, BerfW, StW, LKA Cosel OS / Rgbz, BerfW Oppeln / UrbW Ratibor, R Cosel OS / LG, UrbG, BerfW Ratibor / StW, SchG Gend Lichtenforst / Perf, Gült Groß Walden 3 km / Lichtenforst  
Vorhanden: 1 Volksfch, 1 Kochsch, 1 NSB-Kinderergarten / NN 220 m

**Lichtenhof**, Ortsteil, Kol, Gem Steuberwitz, Kr Leobischütz, P Steuberwitz / 82 Ew, 22 H  
NSDAP: OG Rösnitz, Krsltg Leobischütz  
Perf, Gült Mettich 9 km / Steuberwitz / NN 260 m

**Lichtenrode**, Gem Freihöfen, Kr Rosenberg OS, P Lichtenrode / 167 Ew, 39 H  
NSDAP: OG Föhrendorf, Krsltg Rosenberg OS  
Perf, Gült Föhrendorf 6,5 km / Lichtenrode / NN 265 m

- Lichtenwalde**, Gem. Kr Oppeln, 14 km, P Lichtenwalde über Oppeln, mit Ortsteil Kol Lichtenwalde und Friedewalde 879 Ew, 228 H, 450 ha, 4 GR, WM Josef Klugny, 2 Proskau 45 (öffentlich)  
NSDAP: OG Frei Proskau, Krsltg Oppeln  
KR, Rgbz, ArbW, JW, LG, AG, ArbG, BerfW, BerfW, LKA Oppeln / StW Frei Proskau / SchG Lichtenwalde / Gend Johannsdorf / Perj Oppeln 14 km, Gült Stefanshöf-Oppeln 12 km / P Lichtenwalde  
Vorhanden: EL, 1 Volksfch / NN 175 m
- Liebecke**, Gem. Kirchwalde, Kr Kreuzburg OS, P Liebecke über Kreuzburg OS / 661 Ew, 164 H  
NSDAP: OG Kirchwalde, Krsltg Kreuzburg OS  
Perj, Gült Sauferberg OS 3 km / Liebecke 0,3 km
- Liebenau**, Gem. Kr Oppeln, 40 km, P Liebenau, Kr Oppeln, über Konstadt OS 478 Ew, 125 H, 267 ha, 5 GR, WM Wilhelm Hagedorn, 2 Eichendorf 124 (öffentlich)  
NSDAP: OG Liebenau, Krsltg Oppeln  
KR, Rgbz, JW, LG, ArbG, BerfW, BerfW, LKA Oppeln / ArbW Oppeln, Kr Carlsruhe OS / AG Carlsruhe OS / StW, Gend Eichendorf, Kr Oppeln / SchG Liebenau / Perj, Gült Carlsruhe OS 10 km  
Vorhanden: EL, Volksfch / NN 160 m
- Liebenbach**, Gem. Kr Cosel OS, 17 km, P Liebenbach 2 633 Ew, 177 H, 257,41 ha, 4 GR, WM Gustav Scholich, 2 Reigersfeld 48  
NSDAP: OG Oderwalde, Krsltg Cosel  
KR, JW, AG, BerfW, LKA Cosel OS / Rgbz Oppeln / ArbW Ratibor, Kr Cosel OS / LG, ArbG, BerfW Ratibor / StW Reigersfeld / SchG Liebenbach OS / Gend Oderwalde OS / Perj, Gült Reigersfeld OS 7 km / Liebenbach  
Vorhanden: 1 Volksfch, J / NN 192 m
- Liebenhain**, Gem. Kr Groß Strehlitz OS, 12,5 km, P Liebenhain über Petersgrätz OS 687 Ew, 146 H, 154 ha, 4 GR, WM Konstantin Pössl 2 Groß Strehlitz 475  
NSDAP: OG Liebenhain, Krsltg Groß Strehlitz  
KR, JW, AG, BerfW, LKA Groß Strehlitz / Rgbz, LG, ArbG Oppeln / ArbW Oppeln, Kr Groß Strehlitz / BerfW Gleiwitz / StW, Gend Petersgrätz / SchG Liebenhain / Perj Sandowitz OS 8 km, Groß Strehlitz 11 km, Gült Groß Strehlitz 11 km / Petersgrätz OS 1,8 km  
Vorhanden: EL, 1 Volksfch, 1 HJ-Heim / NN 228 m
- Liebhau**, Ortsteil, Gem. Landsberg OS, Kr Rosenberg OS, P Liebhau über Landsberg OS / 98 Ew, 29 H  
NSDAP: OG Landsberg, Krsltg Rosenberg OS  
Perj, Gült Landsberg OS, Hebestelle Neudorf, 0,6 km / Landsberg 2,4 km / NN 198 m
- Liebsdorf**, Ortsteil, Gem. Lissau, Kr Lublinitz, P Lissau / 48 Ew, 10 H  
NSDAP: OG Kochanowitz, Krsltg Lublinitz  
Perj, Gült Lissau 5,5 km
- Liebtal OS**, Gem. Kr Oppeln, 8,5 km, P Liebtal OS über Oppeln 995 Ew, 217 H, 681 ha, 6 GR, WM Stoffs, 2 Königs-huld 22  
NSDAP: OG Liebtal, Krsltg Oppeln  
KR, Rgbz, ArbW, JW, LG, AG, ArbG, BerfW, BerfW, LKA Oppeln / StW Hinterwasser / SchG, Gend Liebtal / Perj, Gült Oppeln 7 km / Liebtal  
Vorhanden: EL, 1 Volksfch
- Lindau OS**, Gem. Kr Leobischütz, 22 km, P Brantk 739 Ew, 202 H, 927 ha, 8 GR, WM Gotthard Haensel, 2 Lindau OS (öffentlich)  
NSDAP: OG Lindau OS, Krsltg Leobischütz  
KR, JW, AG, BerfW, LKA Leobischütz / Rgbz Oppeln / ArbW Neustadt OS, Kr Leobischütz / LG, ArbG, BerfW Ratibor / StW Hedwigsgrund / SchG Lindau OS / Gend Brantk OS / Perj Kreuzendorf 3 km, Gült Skochowitz 3,5 km / Lindau OS 0,5 km  
Vorhanden: EL, 1 Volksfch, 1 Rittergut / NN 320 m
- Linde Jh**, Gem. Gräfenstein, Kr Cosel OS, P Gräfenstein / 6 Ew, 1 H  
NSDAP: OG Rosengrund, Krsltg Cosel  
Perj, Gült Holderfelde 4,7 km / Linde Jh / NN 200 m
- Lindenau**, Gem. Kr Grottkau, 34 km, P Lindenau über Mühlentberg Schlef. 848 Ew, 195 H, 1312 ha, 6 GR, WM Reinhard Döhner, 2 Gaumisd 14  
NSDAP: OG Lindenau, Krsltg Grottkau

- KR, JW, BerfW, LKA, MOK Grottkau / Rgbz, BerfW Oppeln / ArbW Neisse, Kr Ottmachau / LG, ArbG Neisse / AG Ottmachau / StW, SchG Lindenau / Gend Steinhaus / Perj, Gült Mühlrain 6 km / Lindenau  
Vorhanden: 1 Volksfch / NN 310 m
- Lindendorf OS**, Gem. Kr Neisse, 6 km, P Neisse OS 244 Ew, 44 H, 410 ha, 5 GR, WM Lux, 2 Lindendorf OS (öffentlich)  
NSDAP: OG Ritterswalde, Krsltg Neisse  
KR, ArbW, JW, LG, AG, ArbG, BerfW, LKA Neisse OS / Rgbz, BerfW Oppeln OS / StW Neunz, Kr Neisse OS / SchG Lindendorf OS / Gend Raundorf, Kr Neisse OS / Perj Lindendorf OS 1 km, Gült Neisse OS 6 km / Neisse OS 6 km  
Vorhanden: 1 Volksfch
- Lindenhain OS**, Gem. Kr Gleiwitz-Land, 8 km, P Lindenhain OS über Gleiwitz 2, mit Karlshöh, Waldvorwerk 1215 Ew, 298 H, 675 ha, 2 GR, WM Viktor Holch, 2 Laband 49 (öffentlich)  
NSDAP: OG Birkenau, Krsltg Gleiwitz  
KR, JW, LG, AG, ArbG, BerfW, BerfW, LKA Gleiwitz / Rgbz Rattowitz / ArbW Gleiwitz, Kr Riefernädel / StW Birkenau / SchG, Gend Lindenhain / Perj, Gült Laband 6 km / Birkenau 2,8 km  
Vorhanden: EL, 1 Volksfch, Stahl-, Eisen- und Metallwerke
- Lindenhof**, Gut, Gem. Haberggrund, Kr Ratibor, P Ratibor-Land / 97 Ew, 22 H  
NSDAP: OG Kreuzenort, Krsltg Ratibor  
Perj, Gült Kreuzenort 3,3 km / Lindenhof
- Lindenhöh**, Kr Cosel OS, liegt direkt in der Gemeinde Rosengrund und tritt daher als Ortsteil nicht mehr in Erscheinung  
NSDAP: OG Rosengrund, Krsltg Cosel OS
- Lindenhöhe OS**, Gem. Kr Rosenberg OS, 5 km, P Lindenhöhe OS, mit Ortsteilen Schönwald, Jordansmühl, Ww Eichgrund und Dom, Ortsteil Rosenhain mit J und Ortsteil Waldesruh 1724 Ew, 386 H, 2452,99 ha, 6 GR, WM Teziorowski, 2 Rosenberg OS 422  
NSDAP: OG Lindenhöhe, Krsltg Rosenberg  
KR, JW, AG, BerfW, LKA, MOK Rosenberg OS / Rgbz, LG, BerfW Oppeln / ArbW Kreuzburg OS, Kr Rosenhain OS / ArbG Kreuzburg OS / StW, SchG Lindenhöhe / Gend Stoberquell / Perj, Gült Rosenberg OS 5 km / Rosenhain OS 2 km  
Vorhanden: 3 Volksfch
- Lindenhork**, J, Gem. Scharley-Deutsch Piekar, Kr Tarnowitz, P Scharley-Deutsch Piekar / 15 Ew, 3 H  
NSDAP: OG Scharley-Deutsch Piekar-Süd, Krsltg Tarnowitz  
Perj Scharley-Deutsch Piekar 3,5 km, Gült Scharley 4 km / Scharley 2,5 km / NN 350 m
- Lindentäl**, Ortsteil, Gem. Eisenruh OS, Kr Groß Strehlitz, P Lindental über Gogolin-Land / 52 Ew, 8 H  
NSDAP: OG Eisenruh, Krsltg Groß Strehlitz  
Perj, Gült Feuerstein 10 km / Eisenruh OS 1,5 km / NN 235 m
- Lindewiese**, Gem. Kr Neisse, 15 km, P Lindewiese über Neisse-Land 717 Ew, 140 H, 933,75 ha, 6 GR, WM Karl Becke, 2 Lindewiese (öffentlich)  
NSDAP: OG Steinsdorf, Krsltg Neisse  
KR, ArbW, JW, LG, AG, ArbG, BerfW, LKA Neisse / Rgbz, BerfW Oppeln / StW, SchG Lindewiese / Gend Oppersdorf / Perj, Gült Oppersdorf, Kr Neisse, 3 km / Greifau, Kr Neisse, 2 km  
Vorhanden: EL, 1 Volksfch / NN 300 m
- Lindow**, Dorf, Amtsbz Lipie, Kr Blachownia, P, Gend Lipie / 138 Ew, 38 H  
NSDAP: OG Lindow, Krsltg Zawiercie  
Perj, Gült Wiebno 5 km / Lipie 6 km
- Lipie**, Amtsbz, Kr Blachownia, 35 km, P Lipie, mit Dörfern: Lipie, Dantow, Brojewsko, Natolin, Rosalin, Lindow, Stanislawom, Wapiennik, Zimnawoda, Szyszow, Florjanow, Julianow, Klesniska, Grabarze, Gientkowisna, Napoleon, Parzymiedzy, Remblice-Slacheckie, Stawki, Galkow, Chelmino, Albertow und Brzofki, Gut Parzymiedzy und Gut Lipie 8682 Ew, 1827 H, 9464 ha, WM August Müller, 2 Lipie 6  
NSDAP: OG Natolin, Krsltg Zawiercie  
KR, BerfW Blachownia / Rgbz, LG Oppeln / ArbW Lublinitz, Kr Arzepice / JW, ArbG, MOK Lublinitz / AG Arzepice / BerfW Rattowitz / SchG Natolin und Lindow / Gend Lipie / Perj, Gült Arzepice 12 km / Lipie 0,5 km  
Vorhanden: 2 Volksfch



**Lipie, Dorf, Amtshz Lipie, Kr Blachownia, P. Gend Lipie /**  
674 Ew, 193 H  
NSDAP: OG Natolin, Krsltg Zawiercie  
Perf, Güt Krzepice 9 km / Lipie 0,3 km

**Lipie, Ortsteil, Gem Lubekto, Kr Lublini, P Lubekto /**  
72 Ew, 24 H  
NSDAP: OG Pawonkau, Krsltg Lublinitz  
Perf, Güt Lipie / Lubekto 1 km

**Lipine OS, Gem, Kr Kattowik, 12 km, P Lipine OS, mit**  
Ortsteilen: Piasnitz, Martinischacht, Eisenbahntolonie und  
Kopanina  
17 655 Ew, 4100 H, 329,45 ha, 10 GR, 3 Bg, WMH  
Max Kröner, Lipine 523 18  
NSDAP: OG Lipine-Mitte, -Nord, -Süd, Krsltg Kattowitz  
LR, Rgbz, LG, AG, UrbG, BerfM, BerfM, WDR Katto-  
wik / UrbM Kattowik, N Friedenshütte / JM Bismarck-  
hütte / StM, SchG, Pol Lipine / Perf, Güt Morgenroth  
1,5 km, Güt Morgenroth 1 km / Lipine  
Vorhanden: Gas, El, M, Strb, 5 Volksfch / NN 280 m B

**Lipowa, Gem, Amtshz Lipowa, Kr Sanbusch, 10 km, P Sanbusch**  
2813 Ew, 547 H, 4134 ha, MSH Mainusch, Sanbusch 135  
NSDAP: OG Lipowa, Krsltg Saybusch  
LR, JM, AG, BerfM, StM, Gend Sanbusch / Rgbz, BerfM  
Kattowik / UrbM Bielitz, N Sanbusch / LG, UrbG, WDR  
Bielitz / SchG Lipowa / Perf, Güt Sanbusch 8 km /  
Lipowa  
Vorhanden: 1 Volksfch / NN 350 m C

**Lipoweh, Gem, Kr Teschen, 20 km, P Ustron, Kr Teschen**  
1143 Ew, 248 H, 728 ha, WM Gustav Janik,  
Ustron (öffentl.)  
NSDAP: OG Ustron, Krsltg Teschen  
LR, UrbM, JM, LG, UrbG, BerfM, StM, LKA, WDR  
Teschen / Rgbz, BerfM Kattowik / AG Skotschau / SchG  
Lipoweh / Gend Ustron / Perf, Güt Ustron 4 km /  
Mierodajim 2 km  
Vorhanden: 1 Volksfch / NN 399 m

**Lippen, Gem, Kr Falkenberg OS, 5 km, P Ramsdorf OS, mit**  
J und Gärtnerei Tiergarten bei Falkenberg OS  
200 Ew, 54 H, 722 ha, 3 GR, WM Ernst Heiber,  
Falkenberg 278  
NSDAP: OG Lippen, Krsltg Falkenberg  
LR, JM, AG, BerfM, StM, LKA Falkenberg OS / Rgbz,  
UrbG, BerfM Dppeln / UrbM Dppeln, N Falkenberg OS /  
LG Neisse / SchG Jachdorf / Gend Tillowik / Perf, Güt  
Tillowik 3 km / Lippen  
Vorhanden: 1 Volksfch

**Liptin, Gem, Kr Leobschütz, 20 km, P Liptin über Ratibor-Land**  
560 Ew, 179 H, 703,12 ha, 7 GR, WM Franz Willich,  
Liptin (öffentl.)  
NSDAP: OG Dirschel, Krsltg Leobschütz  
LR, JM, BerfM, LKA Leobschütz / Rgbz Dppeln / UrbM  
Neustadt, N Ratibor / LG, UrbG, BerfM Ratibor / AG  
Ratibor / StM, SchG Liptin / Gend Dirschel / Perf, Güt  
Nassiedel 5 km / Liptin  
Vorhanden: 1 Volksfch

**Lizchitz, Gem, Amtshz Trzyniech-Land, Kr Teschen, 13 km,**  
P Trzyniech  
1640 Ew, 470 H, 462 ha, WM Emil Sajonz  
NSDAP: OG Wendrin, Krsltg Teschen  
LR, UrbM, JM, LG, UrbG, BerfM, StM, LKA, WDR  
Teschen / Rgbz, BerfM Kattowik / AG Zabuntau / SchG  
Lizchitz / Gend Wendrin / Perf, Güt Wendrin-2 km, Güt  
Trzyniech 4 km  
Vorhanden: 2 Volksfch / NN 360 m

**Liska Dolna, Amtshz Blachownia, Kr Blachownia, P Gnaschin**  
über Lublini, Gend Blachownia / 486 Ew, 96 H  
NSDAP: OG Blachownia, Krsltg Zawiercie  
Perf, Güt Gnaschin 2,5 km / Blachownia 6 km

**Lissau, Gem, Kr Lublini, 10,5 km, P Lissau**  
924 Ew, 140 H, 2774 ha, 6 GR, WM Franz Brylka,  
Lissau (öffentl.)  
NSDAP: Kochanowitz, Krsltg Lublinitz  
LR, UrbM, JM, AG, BerfM, LKA Lublini / Rgbz, LG,  
UrbG Dppeln / BerfM Kattowik / SchG Lissau / Gend  
Kochanowik / Perf, Güt Lissau 6 km  
Vorhanden: 1 Volksfch

**Lisset, Gem, Kr Rybnik, 12 km, P Lisset**  
1243 Ew, 283 H, 902,50 ha, 5 GR, WM Alois Sikora,  
Lisset 5  
NSDAP: OG Lissek, Krsltg Rybnik  
LR, AG, UrbG, BerfM, LKA Rybnik / Rgbz, BerfM  
Kattowik / UrbM Rybnik, N Rybnik / JM Rybnik-Nord /

LG Ratibor / StM, SchG, Gend Lisset / Perf, Güt  
Summin 3 km / Lisset  
Vorhanden: 1 Volksfch, Mühle, Sägewerk, Arbeitsbau,  
Gutsverwaltung

**Lissowik, Gem, Kr Lublini, 4,2 km, P Lissowik**  
711 Ew, 136 H, 1109 ha, 6 GR, WM Johann Ruffig,  
Lissowik (öffentl.)  
NSDAP: OG Lublinitz-West, Krsltg Lublinitz  
LR, UrbM, JM, AG, BerfM, StM, LKA Lublini / Rgbz,  
LG, UrbG Dppeln / BerfM Kattowik / SchG Lubekto /  
Gend Pawonkau / Perf, Güt Lublini 4 km  
Vorhanden: 1 Volksfch

**Lobedau, Gem, Kr Grottkau, 38 km, P Lobedau über Pattschau**  
464 Ew, 97 H, 641,56 ha, 6 GR, WM Josef Wieders-  
mann, Lobedau (öffentl.)  
NSDAP: OG Höhendorf, Krsltg Grottkau  
LR, BerfM, LKA, WDR Grottkau / Rgbz, BerfM Dppeln /  
UrbM Neisse, N Pattschau / JM, LG, UrbG Neisse / AG  
Ottmachau, Kr Grottkau / StM, SchG Lobedau, Kr Grottkau /  
Gend Neuenjee, Kr Grottkau / Perf, Güt Pattschau  
und Ottmachau je 8 km / Lobedau  
Vorhanden: El, 1 Volksfch / NN 221 m

**Lobnik, Gem, Kr Bielitz, 8 km, P Lobnik**  
1280 Ew, 380 H, 1500 ha, G Bielitz 1315  
NSDAP: OG Lobnitz, Krsltg Bielitz  
LR, UrbM, JM, LG, AG, UrbG, BerfM, StM, Gend,  
WDR Bielitz / Rgbz, BerfM Kattowik / SchG Lobnik /  
Perf, Güt Lobnik (Ortsmitte) / Lobnik (Ortsmitte)  
Vorhanden: B, 1 Volksfch, Gärtnerei

**Lobodno, Dorf, Amtshz Miedzno, Kr Blachownia OS,**  
P. Gend Miedzno / 1513 Ew, 312 H  
NSDAP: OG — — —, Krsltg Zawiercie  
Perf, Güt Miedzno 9 km / Miedzno 4 km

**Lodogowice, Gem, Kr Sanbusch, 8 km, P Lodogowice**  
5322 Ew, 1085 H, 1944 ha, WMH: M Steinborn des  
Amtshz Lodogowice, Lodogowice 7  
NSDAP: OG Lodogowice, Krsltg Saybusch  
LR, JM, AG, BerfM, StM, Gend Sanbusch / Rgbz, BerfM  
Kattowik / UrbM Bielitz, N Sanbusch / LG, UrbG, WDR  
Bielitz / Perf, Güt Lodogowice / NN 330 m C

**Lohna, Ortsteil, Gem Woischnik, Kr Lublini, P Woischnik /**  
205 Ew, 41 H  
NSDAP: OG Woischnik, Krsltg Lublinitz  
Perf, Güt Woischnik 0,5 km / Woischnik 0,5 km

**Lohnau, Gem, Kr Cosel OS, 20 km, P Lohnau über Ratibor**  
1231 Ew, 314 H, 997 ha, 6 GR, WM Georg Kofellek,  
Lohnau 4)  
NSDAP: OG Lohnau, Krsltg Cosel  
LR, JM, AG, BerfM, LKA Cosel OS / Rgbz Dppeln /  
UrbM Ratibor, N Cosel OS / LG, UrbG, BerfM Ratibor /  
StM, SchG, Gend Lohnau / Perf, Güt Holderfeld 6 km /  
Lohnau 1 km  
Vorhanden: 1 Volksfch / NN 191 m


**Lohnik, Gem, Kr Rybnik, 18 km, P Lohnik über Kornowak**  
342 Ew, 71 H, 460 ha, 5 GR, WMH Stanislaus Syrik,  
Kornowak (öffentl.)  
NSDAP: OG Fischgrund, Krsltg Rybnik  
LR, JM, AG, UrbG, BerfM, LKA Rybnik / Rgbz, BerfM  
Kattowik / UrbM Rybnik, N Rybnik / LG Ratibor /  
StM Schenbourg / SchG Lohnik / Gend Czernik / Perf,  
Güt Ratibor 10 km / Kornowak 2 km  
Vorhanden: 1 Volksfch / NN 200 m

**Loisi, Dorf, Amtshz Blachownia OS, Kr Blachownia OS,**  
P Blachownia OS über Lublini OS, Gend Blachownia /  
967 Ew, 232 H  
NSDAP: OG Blachownia, Krsltg Zawiercie  
Perf, Güt Gnaschin 2 km / Blachownia 3,5 km


**Lonsau, Gem, Amtshz Skotschau, Kr Teschen, 9 km, P Skotschau**  
266 Ew, 52 H, 192 ha, WM Johann Schwastet  
NSDAP: OG Gollerschau, Krsltg Teschen  
LR, JM, AG, UrbG, BerfM, LKA Teschen / Rgbz,  
BerfM Kattowik / UrbM Teschen, N Skotschau / AG  
Skotschau / SchG Odrobzon / Gend Skotschau / Perf,  
Güt Skotschau 4 km / Odrobzon 1 km / NN 360 m























































**Lonsau, Gem, Kr Pleß, 4 km, P Lonsau, mit Rol Lonsau-**  
Pafsch, Gut Lonsenhof, Heg. Ratibor  
2220 Ew, 508 H, 1766,21 ha, WM Sidor Gorka,  
Lonsau  
NSDAP: OG Groß Weichsel, Krsltg Pleß  
LR, UrbM, JM, AG, BerfM, LKA Pleß / Rgbz, BerfM  
Kattowik / LG, UrbG Gleiwitz / StM Gottschalkowik /  
SchG Lonsau / Gend Groß Weichsel / Perf, Güt Pleß  
4 km / Lonsau (Ortsmitte)  
Vorhanden: El, 1 Volksfch / NN 220 m

**Kontau**, Gem. Kr Teschen, 8 km, P Kontau, Kr Teschen  
 2300 Ew, 715 H,  923 ha, BM Emil Kroczej,  
 ☎ Kontau 1  
 NSDAP: OG Kotzobends, KrsHtg Teschen  
 LR, LG, MrgG, VerfW, EWL, LKA Teschen / Kgbz, VerfoW  
 Kattowitz / MrgW, EWL Teschen, M Freistadt OG / MG,  
 MOK Freistadt / SchG, Wend Kontau / ~~OG~~ Pers Kontau-  
 Nord, 0,7 km, GüT Kontau-Süd 1 km /  Freistadt 6 km  
 Nordban: El, 1 Wolsch

**Vontau-Baschei**, Kol, Gem Vontau, Kr Pleß, P Vontau, Kr  
Pleß / 54 Em, 7 5  
NSDAP: OG Groß Weichsel, Krsltg Pleß  
~~666~~ Pers, Gült Pleß 5,5 km /  Vontau 2 km / NN 180 m

**Lorenzsdorf**, Kol, Gem Lichten DE, Kr Neustadt DE, B Lorenzsdorf über Krappitz-Land, Kr Neustadt DE / 144 Gew, 41 H  
NSDAP: OG Zellin, Krsltg Neustadt  
~~1939~~ Pers, GüT Zellin 3 km / NN 194 m



**Vorzenhof, Kol, Gem Schloßwalden, Kr Rosenberg DE.**  
 B Eschenwalde / 145 Gw, 37 H  
 NSDAP: OG Schloßwalden, Krsltg Rosenberg  
 669 Pers, Gült Vorzenwalde 3,7 km /  Eschenwalde 2,9 km



**Łosien**, Amtshz. Kr Bendzin, 17 km, P Zombkowitz, mit den Dörfern: Lenka, Okradzionow, Łaszy, Blendow, Rudy Kuznica-Nowa, Łuczynababa und Trzebieża, Kol Wy-palenista, Ż Ciernie, Kol Kaluza, Kol Krakowka, Kol Zagrabie  
1441 Cw, 1580 H,  7838 ha, MK Bautet,  Zombkowitz 5  
NSDAP: OG Łosien, Krsltg Bendzin  
PK, MG, ArbG, Perslł Bendzin / Rgbz, LG, Perslł  
Kattowitz / Arbł Sosnowitz, N Dombrowa-Gor. /                                                       




**Poslau, Stadt** Kr Rybník, 12 km, B Poslau über Rybník  
5400 Ew, 1300 H,  1075 ha, 8 RH, BMH Edmund  
Bannah, B Poslau 55 und 56  
NSDAP: OG Poslau, KrsHtg Rybník  
LN, ArbG, BerfH, LKR Rybník / Krbz, BerfH Ratto-  
wik / ArbH, JH Rybník, N Poslau / LG Ratibor / AG,  
GfH, GbG, Pol Poslau / ~~SS~~ Berf, GüL Poslau 1 km /  
 Poslau (Ring)  
Vorhanden: GL, W, 1 Volksch, Berufsch, Altersheim,  
Stadtspieglei, Rasthaus / NN 246 m





**Posniße, Dorf, Ehem Kromelow, Kr Zawiercie, P Zawiercie**  
NSDAP: OG Zawiercie, Krsltg Zawiercie


**Posnige-Bahn, Dorf, Gem Kromolow, Kr Zawiercie, P Zawiercie**  
NSDAP: OG Zawiercie, Krsltg Zawiercie

**Löstal**, Gem. Kr Neustadt OS, 13 km, P Löstäl über Neu-  
stadt OS-Land, mit Kol Waldhof  
961 Ew, 214 H,  1288,74 ha, 4 GR, BM Lufzang,  
e Löstäl (öffentlich)  
NSDAP: OG Steinau, Krsitz Neustadt  
Lkr, Arzb, ZM, MG, VerfM. Lkrk Neustadt OS / Rgbg,  
VerfM Dppeln / LG, Arbg Meisse / StM, SchG Löstäl /  
Gend Steinau, Kr Neustadt OS / ~~Arb~~ Verf, Gut Zühl  
5,5 km /  Löstäl  
Vorhanden: 1 Volkshh / NN 250 m


**Louisenhof, Gut, Gem Lontau, Kr Pleß, P Lontau**  
 NSDAP: OG Groß Weichsel, Krsltg Pleß  
 Pers. Gut Pleß 1 km /  Pleß 0,5 km / NN 230 m

**Löwitz**, Gem. Kr Leobischütz, 12 km, P Löwitz  
1157 Gw, 345 H,  1200 ha, 6 GR, BM Franz Ortel,  
E Bladen 34  
NSDAP: OG Löwitz, Krsltg Leobschütz  
GR, FA, AG, Berfz, LR Kr Leobischütz / Rgbz Oppeln  
ArbM Neustadt OS, R Leobischütz / AG, ArbG, Berfz  
Ratibor / StM Henneritz / SchG Löwitz / Gend Branitz  
 Berl Jägerndorf 8 km / Gült Leobischütz 12 km  
 Löwitz


**Zubekto**, Gem. Rt Zubliniž, 4,7 km, P Zubekto, mit Orts-  
teil Lipie  
860 Ew, 218 H,  679 ha, 6 GR, BM Johann Brišk,  
 Zubekto (Bijentlinč)  
NSDAP: OG Pawonkau, Krsltg Lublinitz  
Lst, ArbW, ZVL, AG, BerjW, LKK Zubliniž / Rgbz, ArbG  
Dapeln / BerjW Rattowik / SW, SchG Zubekto / Gend  
Rchthdšk /  Berj, GüT Zubliniž 5 km /  Zubekto  
Vorhänden: 1 Volksřch

**Lublinitz**, Stadt, Kr Lublinitz, 0,5 km, P Lublinitz, mit Ortsteilen Steblau, Wymysłach  
11 225 Gw, 2172 H.  2880 ha, 10 HJ. WMB Frh Bruske,  
☞ Lublinitz 1  
NSDAP: OG Lublinitz-Ost, -West, Krsllg Lublinitz


DR, ArbM, FA, AG, VerfaM, StM, SchG, Pol, WDR  
 Lublinik / Rgbz, LG, ArbG Oppeln / VerfaM Rattowik /  
~~VerfaM~~ VerfaM, Gut Lublinik 0,5 km /  Lublinik 0,5 km  
 Vorhanden: EL, W, 2 Volksfch, Stadtgut Soglowek C



**Kubne**, Kol, Gem Dorf Mierzencice, **SEM Mierzencice**,  
Kr Zawiercie, P Mierzencice  
NSDAP: OG Poremba. Krstlg Zawiercie  
Perf, Gütt Wendtjn 22 km /  Siewierz 9 km





**Lubom**, Gem, Kr Ratibor, 2 km, P Lubom, mit Dom Teichhof und Dom Baprotník  
2661 €w, 592 h,  1250 ha, BM Franz Keller, S Lubom 9  
NSDAP: OG Lubom, Krsltg Ratibor  
QR, ZL, UG, WG, WrbG, WerjW, WRR Ratibor /  
Rbg Dppel / WrbL Ratibor, N Lubom / SW, EdG,  
Gend Lubom / ~~WrbL~~ Werj, Güit Lubom 2,5 km /  Lubom  
2 km  
Vorhanden: Gl, 2 Volksch / NN 200 m




**Zuboxfen, Gem Kochanowiz, Kr Lublinitz, P Zuboxfen über**  
**Kochanowiz / 338 Gw, 61 S**  
**NSDAP: OG Kochanowitz, Krsitz Lublinitz**  
**Perf. Güte Kochanowiz 3 km /  Kochanowiz 3 km**





**Zubowik**, Gem., Kr Ratibor, 10 km. P Zubowik über Ratibor  
359 Gem, 84 H, 358 ha, 5 GR, BWR Wilhelm Wita,  
SS Zubowik 33  
NSDAP: OG Lubowitz, Krsitz Ratibor  
DR, Wrbsh, FyH, LG, WG, ArbrG, BerfW, BerjW, LKR  
Ratibor / Nbgz Dppeln / Gzh, SchG, Genb Zubowik  
~~GR~~ Berj, Gült Buchenau 5 km / Zubowik 1 km  
Vorhanden: Gl. 1 Volkssch



**Rubischau**, Gem. Kr Lublinitz, 25,5 km, P Lubischau  
861 Ein, 204 H,  1077 ha, 5 GR. Wdr Erich Frank,  
2 Volkslist 2 (Wdr)  
NSDAP: OG Babinitz, Krsltg Lublinitz  
Ltr, Wrbzl, Jgl, AG, Verfztl, LKs Lublinitz, Ndbz, LG,  
WrbG Oppeln / Verlez Rattowitz, Grzl, SchG Lubischau /  
Gend Ludwigsthal / ~~Wdr~~ Pers Lubischau, Güt Wlat  
Vorhanden: 1 Volkslist

**Ludgerstal**, Gem. Rt Ratibor, 27 km, P Ludgerstal  
3865 Em, 1184 h,  1051,50 ha, 7 GR, 891 i. B. Frh  
Kruppa, & Ludgerstal 11  
NSDAP: OG Ludgerstal, Krsltg Ratibor  
LR, LG, ArtG, BerjW, BerjW, LKA Ratibor / Kgb,  
Gend Oppeln / ArtW Ratibor, R Hufschin / JW, AG  
Hufschin / GW, SchG Ludgerstal /  Berj Ludgerstal  
0,5 km, Gut Petershofen 2 km /  Ludgerstal  
Vorhanden: 3 Volksch, 1 Domäne / NN 360 m

**Ludwigsdorf**, Gem. Kr Kreuzburg OS, 9 km, P Ludwigsdorf, mit Ludwigsdorfer Grenzhäuser, Erzfelde, Steinberg und Gut Heidefinden  
925 Ein, 246 H,  1014,11 ha, 7 GR, BfMh Martin,  Kreuzburg 601  
NSDAP: OG Wättendorf, Krsltg Kreuzburg OS  
GR, Arbl, FL, MG, Arbl, Berfl, LK Kreuzburg OS /  
Rgbl, LG, Berfl Dppeln / GR, SchG Ludwigsdorf /  
Gend Ober Kurzenborf /  Berf, Gült Bantau 4 km /  
 Ludwigsdorf 0,5 km  
Vorhanden: 1 Volksch, NS-Gemeinschaftswebernstation

**Ludwigsdorf**, Gem. Kr. Neisse, 19 km,  $\text{P}$  Ludwigsdorf über  
Neisse  
869 Ew, 220  $\text{H}$ ,  1053 ha, 6 GR, BfM Josef Hartwig,  
 Ziegenhals 455 (öffentlich)  
NSDAP: OG Altwalde, Krsltg Neisse  
LKR, BfM, LG, ArbG, VerStA, LKA Neisse / Kgbz, VerStA  
Dppeln / ArbM Neisse, R Ziegenhals / LG Ziegenhals /  
StA, SchG Ludwigsdorf / Wend Arnoldsdorf /  Pers. Gü.  
Neuwalde 3 km /  Ludwigsdorf  
Vorhanden: EL, Volksk.

**Ludwigstal**, Gem, Kr Ratibor, 12 km, P Schondorf über Ratibor  
133 EW, 33 H,  357,95 ha, 3 GR, BM Walther Sackhe,  
 Schondorf 12  
NSDAP: OG Mosern, Krsltg Ratibor  
VR, ArbZ, ZM, LG, MG, ArbG, VerfM, VerjM, LKA  
Ratibor / Hgh Dppeln / StM Nofern / SchG Ludwigstal /  
Gend Schondorf /  Pers, Gült Grenzen 3,5 km /  Schon-  
dorf 2 km  
Vorhanden: Volksch, Dominium / NN 225 m

**Ludwigsthal**, Gem. Kr Lublinitz, P Ludwigsthal DE, mit  
Ortsteilen Bukowicz, Schönhof und Schönbrunn  
541 Ew,  1030 ha, 4 GR, BM Langner  
NSDAP: OG Ludwigsthal, Krste Lublinitz  
GR, Arbl, PL, AG, BerPl, LKR Lublinitz / Agbz, LG,  
ArbG Appeln / BerPl Kattowitz / GlL Lubschau / SchG,  
Gem Ludwigsthal / ~~Arb~~ Berl, Gült Pfaar 2,5 km /  
 Ludwigsthal  
Vorhanden: Gl. 1 Volksh

M

**Lugendorf**, Gem, Kr Oppeln, 13 km, P Lugendorf über Oppeln, mit Orsteifen Eichen, Massow, Meinfeld und Schnitterfeld 3006 Ew, 848 H, 1820 ha, 8 GR, BM Raphael Kalthof, 3 Königshuld 17  
NSDAP: OG Lugendorf, Krsltg Oppeln  
GR, Rgbz, ArbW, JW, LG, ArbG, BerfW, BerfW, LKA, WDA Oppeln / W Gupp / StW, SchG Lugendorf / Gend Sinau / Perf, Gut Sinau 5 km / Lugendorf  
Vorhanden: 3 Volksch, Ziegelei und Sägewerk / NN 179 m

**Magi-Nabyl**, Dorf, Amtsbz Przysztajn, Kr Blachownia, P Przysztajn, Gend Przysztajn / 775 Ew, 216 H  
NSDAP: OG — — —, Krsltg Zawiercie  
Perf, Gut Panfi 8,5 km / NN 252 m

**Muisenhof**, Bw, Gem Luisental OS, Kr Cosel, P Ehrenforst / 9 Ew  
NSDAP: OG Ehrenforst, Krsltg Cosel  
Perf, Gut Heydebreck 7 km / Ehrenforst 3 km

**Muisenhof**, Bw, Gem Heuerstein, Kr Groß Strehlitz, P Heuerstein 10 Ew, 2 H  
NSDAP: OG Heuerstein, Krsltg Groß Strehlitz  
Perf, Gut Heuerstein 3 km / Kurzbach 2,5 km

**Muisenhof**, Ortsteil, Gem Rosen, Kr Kreuzburg OS, P Konstadt OS Land / 21 Ew, 5 H  
NSDAP: OG Rosen, Krsltg Kreuzburg OS  
Perf, Gut Schönwald 6 km / Rosen 0,5 km / NN 194 m

**Muisental OS**, Gem, Kr Cosel, 12 km, P Ehrenforst, mit Bw Luisenhof 384 Ew, 83 H, 412 ha, 3 GR, BM Wierczorek, 3 Cosel OS 171  
NSDAP: OG Ehrenforst, Krsltg Cosel  
GR, JW, LG, BerfW, LKA Cosel / Rgbz Oppeln / ArbW Ratibor, N Cosel / LG, ArbG, BerfW Ratibor / StW Ehrenforst / SchG Muisental OS / Gend Lichtenforst / Perf, Gut Heydebreck 7 km / Ehrenforst 3 km  
Vorhanden: 1 Volksch

**Mulow**, Gem, Kr Rybnik, 7 km, P Rissef 490 Ew, 120 H, 275 ha, BM Johann Gelbier, 3 Czernik (Gemeindebüro)  
NSDAP: OG Czernik, Krsltg Rybnik  
GR, JW, LG, ArbG, BerfW, LKA Rybnik / Rgbz, BerfW Kattowik / ArbW Rybnik, N N-Rybnik / LG Ratibor / StW, SchG, Gend Czernik Perf, Gut Charlottengrube 2,5 km / Czernik-Karlsegen 2 km  
Vorhanden: El

**Mulscha**, Landwirtschaftsgehöft, Gem Kochschüh, Kr Lublinik, P Kochschüh / 7 Ew, 1 H  
NSDAP: OG Kochschütz, Krsltg Lublinik  
Perf, Gut Leichwalde 3 km / Kochschüh 4 km

**Mulzowice**, Dorf, SGem Trzebinia, Kr Chrzanow, P Chrzanow / 1478 Ew, 403 H  
NSDAP: OG Trzebinia, Krsltg Chrzanow  
Perf, Gut Balin 3 km

**Mutrowskie**, Kol, Amtsbz Ruznicza, Kr Blachownia, P Krzepice OS, Gend Krzepice OS / 110 Ew, 23 H  
NSDAP: OG Natolin, Krsltg Zawiercie  
Perf, Gut Krzepice 3 km / Ruznicza 4 km / NN 250 m

**Mysihof**, Gem Groß Hoshütz, Kr Ratibor, besteht nicht mehr, wurde abgebrochen.  
NSDAP: OG Groß Hoshütz, Krsltg Ratibor

**Nysa Gora**, Kol, mit Vornwert und Oberförsterei, SGem Siewierz, Kr Zawiercie, P Siewierz über Bendzin OS / 30 Ew, 6 H  
NSDAP: OG Poremba, Krsltg Zawiercie  
Perf, Gut Zawiercie 13 km / Siewierz 2 km

**Nysiek**, Dorf, Amtsbz Rentschowihe, Kr Blachownia, P Kamienica Polska, Gend Kamienica Polska / 341 Ew, 71 H  
NSDAP: OG — — —, Krsltg Zawiercie  
Perf, Gut Wary, Kr Lublinik, 12 km / Kamienik, Kr Lublinik, 8 km

**Nysina**, Gem, Amtsbz Zadziele, Kr Saybusch, 12 km, P Gielowice 321 Ew, 71 H, 162 ha, WKH Maas, 3 Saybusch 90  
NSDAP: OG Zadziele, Krsltg Saybusch  
GR, JW, LG, BerfW, StW, Gend Saybusch / WK Zadziele / Rgbz, BerfW Kattowik / ArbW Bielitz, N Saybusch / LG, ArbG, WDA Bielitz / Perf, Gut Pietrzykowice 12 km, Gut Saybusch 14 km / Zadziele 8 km / NN 660 m

**Nysniali**, Dorf, Amtsbz Popow, Kr Blachownia OS, P Popow / 42 Ew, 10 H  
NSDAP: OG — — —, Krsltg Zawiercie  
Perf, Gut Miedzno, 9 km / Popow 10 km

**Maciejkowi**, Kr Königshütte, siehe unter Königshütte-Maciejkowi

**Maciejowihe**, Ortsteil, Gem Ellgoth, Kr Bielitz, P Zabrzeg NSDAP: OG Ellgoth, Krsltg Bielitz

**Maczki**, Dorf, Amtsbz Strzemieszyce, Kr Bendzin, P Kazimierz / 1289 Ew, 310 H  
NSDAP: OG Strzemieszyce, Krsltg Bendzin  
Perf, Gut Maczki / Kazimierz 4,5 km

**Magdamühle**, M, Gem Klein Zeidel, Kr Groß Strehlitz, P Bockwalde / 11 Ew, 1 H  
NSDAP: OG Grafenweiler-Volkwalde, Krsltg Groß Strehlitz  
Perf, Klein Zeidel 2 km, Gut Bockwalde 3 km

**Mahlhof**, Ortsteil, Gem Wiesenau, Kr Lublinik, P Mahlhof über Rosenberg OS / 115 Ew, 32 H  
NSDAP: OG Wiesenau, Krsltg Lublinik  
Perf, Gut Guttentag 4 km / Guttentag 4 km

**Maihofe**, Ortsteil, Gem Roschmieder, Kr Lublinik, P Maihofe über Heidehammer / 10 Ew, 2 H  
NSDAP: OG Kochschütz, Krsltg Lublinik  
Perf, Pawontau 3 km, Gut Lublinik 8 km / Pawontau 5 km

**Maiwald**, Gem, Kr Gleiwitz-Land, 25 km, P Maiwald 342 Ew, 63 H, 559,10 ha, 4 GR, BM Josef Pasternok, 3 Peistretscham 240 (Maiwald öffentlich)  
NSDAP: OG Tost-Wartenberg, Krsltg Gleiwitz  
GR, JW, LG, ArbG, BerfW, BerfW, LKA Gleiwitz / Rgbz Oppeln / ArbW Gleiwitz, N Tost / LG Tost, StW Schönrode / SchG Maiwald / Gend Hohenlieben / Perf, Gut Peistretscham 13 km / Maiwald 0,5 km

**Mafau**, Gem, Kr Ratibor, 11,5 km, P Mafau über Stolzmiß, mit Bw Rogern und Wittau 1013 Ew, 240 H, 1074 ha, 6 GR, BM Heinrich Nowak, 3 Pr. Krawarn 31  
NSDAP: OG Preussisch Krawarn, Krsltg Ratibor  
GR, ArbW, JW, LG, LG, ArbG, BerfW, BerfW, LKA Ratibor / Rgbz Oppeln / StW, SchG, Gend Mafau / Perf, Gut Stolzmiß 2,5 km / Mafau  
Vorhanden: El, 1 Volksch

**Makoschau**, Gem, Kr Kattowik, 25 km, P Makoschau 3200 Ew, 840 H, 764 ha, 4 GR, 2 Bg, BM Ernst, 3 Makoschau 8  
NSDAP: OG Makoschau, Krsltg Kattowitz  
GR, Rgbz, JW, LG, ArbG, BerfW, BerfW, LKA, WDA Kattowik / ArbW Kattowik, N Friedenshütte / StW Ruda OS / StW, SchG, Pol Makoschau / Perf, Gut Makoschau 1 km / Preiswitz 2,5 km  
Vorhanden: El, W, 1 Volksch, 1 Turnhalle, 1 NSB-Kindergarten, 1 Werkfindergarten, 2 Getreidemühlen C

**Makosz**, Sdlg, Amtsbz Opatow, Kr Blachownia OS, P, Gend Opatow / 4 Ew, 1 H  
NSDAP: OG — — —, Krsltg Zawiercie  
Perf, Gut Klobud 5 km / Klobud 4 km

**Malanen**, Ortsteil, Gem Hultschin, Kr Ratibor, P Hultschin / 98 Ew, 27 H  
NSDAP: OG Hultschin, Krsltg Ratibor  
Perf, Gut Hultschin 2,7 km / Hultschin 2,5 km / NN 308 m

**Malapane**, Gem, Kr Oppeln, 22 km, P Malapane OS, mit Ortsteilen Malapane-Ostdorf und Malapane-Antonia 4000 Ew, 1011 H, 1025 ha, 9 GR, 3 Bg, BM Hahn, 3 Malapane 157  
NSDAP: OG Malapane, Krsltg Oppeln  
GR, JW, LG, LG, ArbG, BerfW, BerfW, LKA, WDA Oppeln / ArbW Oppeln, N Malapane / StW, SchG, Gend Malapane / Perf, Gut Malapane 1,5 km  
Vorhanden: El, Volksch Malapane, Malapane-Ostdorf und Malapane Antonia / NN 183 m

**Malapane-Antonia**, Ortsteil, Gem Malapane, Kr Oppeln, P Malapane OS / 1234 Ew, 306 H  
NSDAP: OG Malapane, Krsltg Oppeln  
Perf, Gut Malapane 1,5 km / NN 183 m

**Malapane-Ostdorf**, Ortsteil, Gem Malapane, Kr Oppeln, P Malapane OS / 1470 Ew, 384 H  
NSDAP: OG Malapane, Krsltg Oppeln  
Perf, Gut Malapane 1,5 km / NN 183 m



## Malenie — Marklowitz

**Malenie**, Kol, Gem Leszczyn, Kr Rybnik, P Czerwionka / 428 Ew, 56 H  
NSDAP: OG Leszczyn, Krsltg Rybnik  
Perf Dubensko-Grube 1,5 km, Güt Eggersfeld 2 km / Czerwionka 2 km / NN 236 m

**Malek**, Gem, Kr Bielitz, 28 km, P Malek über Renty 586 Ew, 112 H, 600 ha, BM Hans Windler  
NSDAP: OG Osiek, Krsltg Bielitz  
LR, RL, LG, ArbG, BerfM, Gend, LKA Bielitz / Rgbz, BerfM Rattowitz / ArbM Bielitz, R Andrichau / AG Renty / SchG Malek / Perf, Güt Renty 6 km / Malek 1 km  
Vorhanden: 1 Volksfch / NN 290 m

**Malinowice**, Dorf, Amtshz Lagischa, Kr Bendzin, P Malinowice über Bendzin / 414 Ew, 103 H  
NSDAP: OG Lagischa, Krsltg Bendzin  
Perf Bendzin 11 km, Güt Bendzin 12,5 km / Carnow 3 km / NN 250 m

**Malobondz**, Dorf, Amtshz Boleslaw, Kr Bendzin, P Boleslaw 469 Ew, 124 H  
NSDAP: OG Slawkow, Krsltg Bendzin  
Perf, Güt Bufowno 5 km / NN 290 m

**Malsdorf**, Gem, Kr Oppeln, 8 km, P Malsdorf über Oppeln, mit Malsdorf-Musbau 1790 Ew, 435 H, 570,93 ha, 6 GR, BM Johann Broj, Oppeln 3518 (öffentlich)  
NSDAP: OG Malsdorf, Krsltg Oppeln  
LR, Rgbz, ArbM, RL, LG, ArbG, BerfM, BerfM, LKA Oppeln / StM Gruden / SchG, Gend Malsdorf / Perf, Güt Grochowiz 4 km / Grochowiz 2,5 km  
Vorhanden: EL, 1 Volksfch, 1 Gärtnerei / NN 162 m

**Malsdorf-Musbau**, Ortsteil, Gem Malsdorf, Kr Oppeln, P Malsdorf über Oppeln / 333 Ew, 106 H  
NSDAP: OG Malsdorf, Krsltg Oppeln  
Perf, Güt Grochowiz 2 km / Grochowiz 1 km  
NN 162 m

**Mannsdorf**, Gem, Kr Neisse OS, 12 km, P Mannsdorf, mit: Ortsteil Klein Warthe 796 Ew, 162 H, 850 ha, 5 GR, BM Johann Rieger, Nieder Hermsdorf 76  
NSDAP: OG Volkmannsdorf, Krsltg Neisse  
LR, ArbM, RL, LG, ArbG, BerfM, LKA MDR Neisse / Rgbz, BerfM Oppeln / StM Nieder Hermsdorf / SchG Mannsdorf / Gend Volkmannsdorf / Perf Mannsdorf 0,7 km, Güt Nieder Hermsdorf 2 km / Rothhaus 1,9 km  
Vorhanden: EL, 1 Volksfch

**Marcihow**, Dorf, Gem Poremba, Kr Zawiercie, P Poremba  
NSDAP: OG Poremba, Krsltg Zawiercie

**Margsdorf**, Gem, Kr Kreuzburg OS, 11 km, P Konstadt OS 280 Ew, 62 H, 609,35 ha, 7 GR, BM Walter Raibrenner, Margsdorf (öffentlich)  
NSDAP: OG Wundschütz, Krsltg Kreuzburg OS  
LR, ArbM, RL, LG, ArbG, BerfM, LKA Kreuzburg OS / Rgbz, BerfM Oppeln / StM, SchG Margsdorf / Gend Wundschütz / Perf, Güt Konstadt OS 8 km  
Vorhanden: EL, 1 Volksfch / NN 275 m

**Mariafm**, Bw, Gem Ruptau, Kr Rybnik, P Jastrzemb / 25 Ew, 5 H  
NSDAP: OG Ruptau, Krsltg Rybnik  
Perf, Güt Ruptau 1 km / Jastrzemb 8 km / NN 300 m

**Mariahof**, Bw, Gem Groß Neukirch, Kr Cosel, P Groß Neukirch / 6 Ew, 2 H  
NSDAP: OG Groß Neukirch, Krsltg Cosel  
Perf, Güt Groß Neukirch 0,9 km / Mariahof (Ortsmitte) / NN 220 m

**Mariantki**, Dorf, Amtshz Zombkowitz, Kr Bendzin, P Zombkowitz / 171 Ew, 50 H  
NSDAP: OG Zombkowitz, Krsltg Bendzin  
Perf, Güt Zombkowitz 6 km / Wojkowitz-Koscielne 5 km

**Marianow**, Kol, Amtshz Miedzno, Kr Blachownia OS, P Miedzno, Gend Miedzno / 143 Ew, 35 H  
NSDAP: OG — — —, Krsltg Zawiercie  
Perf, Güt Miedzno 2,5 km / Miedzno 5 km

**Marianow**, Kol, Amtshz Popow, Kr Blachownia OS, P Popow, Gend Zawady / 133 Ew, 33 H  
NSDAP: OG — — —, Krsltg Zawiercie  
Perf, Güt Miedzno 9 km / Popow 3 km

**Marienfeld**, Kol (Edlg Friedrichs des Großen), Gem Kiefernwalde, Kr Rosenberg OS, P Thule OS / 183 Ew, 50 H  
NSDAP: OG Thule, Krsltg Rosenberg OS  
Perf, Güt Thule 4 km, Oberwalde 3 km / NN 280 m

**Mariengrund**, Gem, Kr Groß Strehlitz, 12 km, P Mariengrund über Bergstadt 370 Ew, 69 H, 504 ha, 4 GR, BM Anton Wottalla, Sanft Annaberg 127  
NSDAP: OG Bergstadt, Krsltg Groß Strehlitz  
LR, RL, LG, BerfM, LKA Groß Strehlitz / Rgbz, LG, ArbG Oppeln / ArbM Oppeln, R Groß Strehlitz / AG, Gend Bergstadt / BerfM Gleiwitz OS / StM Sanft Annaberg / SchG Mariengrund / Perf, Güt Bergstadt 4 km / Bergstadt 3,5 km  
Vorhanden: 1 Volksfch / NN 340 m

**Marienhof**, Bw, sowie J, Gem Hartenau, Kr Neustadt OS, P Hartenau / 13 Ew, 2 H  
NSDAP: OG Hartenau, Krsltg Neustadt OS  
Perf, Güt Hartenau 2 km / Hartenau 2 km / NN 202 m

**Marienhof**, Bw, Gem Walzen, Kr Neustadt OS, P Kramelau, Krappitz-Land / 21 Ew, 5 H  
NSDAP: OG Walzen, Krsltg Neustadt OS  
Perf, Güt Hartenau 6,5 km / Walzen 1,5 km / NN 185 m

**Marienhof**, Bw, Gem Deutsch Weichsel, Kr Pleß, P Deutsch Weichsel (Marienhof) / 37 Ew, 8 H  
NSDAP: OG Staude, Krsltg Pleß  
Perf Schwarzwasser und Pawlowitz 5 km, Güt Schwarzwasser 8 km / Weichsel, G Morzischet, 2 km NN 250 m

**Marinau**, Kol, Gem Schloßwalden, Kr Rosenberg OS, P Schloßwalden, Hilfsstelle Teichfelde / 50 Ew, 13 H  
NSDAP: OG Schloßwaldau, Krsltg Rosenberg OS  
Perf, Güt Schloßwalden 4,5 km / Schloßwalden 4 km

**Markdorf**, Gem, Kr Ratibor, 5 km, P Markdorf über Ratibor, mit Dom Markhof 2631 Ew, 674 H, 714 ha, 6 GR, BM Elias, Markdorf 2866  
NSDAP: OG Markdorf, Krsltg Ratibor  
LR, ArbM, RL, LG, ArbG, BerfM, BerfM, Gend, LKA Ratibor / Rgbz Oppeln / StM, SchG Markdorf / Perf, Güt Markdorf 0,5 km / Ratibor 5 km  
Vorhanden: 2 Volksfch

**Markerei**, Kol, Gem Kiefernham, Kr Kreuzburg, P Winterfeld / 25 Ew, 5 H  
NSDAP: OG Wundschütz, Krsltg Kreuzburg  
Perf, Güt Oberweiden 3 km / Winterfeld 3 km

**Markersdorf**, Gem, Kr Neisse, 10 km, P Markersdorf über Neisse 235 Ew, 62 H, 390 ha, 5 GR, BM Johann Jodisch, Markersdorf (öffentlich)  
NSDAP: OG Altwette, Krsltg Neisse  
LR, ArbM, RL, LG, ArbG, BerfM, LKA Neisse / Rgbz, BerfM Oppeln / StM, SchG Altwette / Gend Deutschewette / Perf, Güt Deutschewette 4 km / Markersdorf, G Elster  
Vorhanden: B

**Markersdorf**, Gem, Kr Ratibor, 25 km, P Ludgerstal 1263 Ew, 322 H, 678 ha, 5 GR, BM Johann Duda, Ludgerstal 27, Gend 25  
NSDAP: OG Ludgerstal, Krsltg Ratibor  
LR, LG, ArbG, BerfM, BerfM, LKA Ratibor / Rgbz Oppeln / ArbM Ratibor, R Hultschin / RL, AG, Gend Hultschin / StM Ludgerstal / SchG Markersdorf / Perf, Güt Ludgerstal 3 km / Ludgerstal und Abzweigung Schillersdorf 3 km  
Vorhanden: 1 Volksfch, 1 Dom / NN 200 m

**Marklinden**, Gem, Kr Groß Strehlitz, 12,5 km, P Marklinden über Toft, mit Bw Hermannshof 237 Ew, 60 H, 777 ha, 4 GR, BM Paul Parusel, Toft 191 (öffentlich)  
NSDAP: OG Quellengrund, Krsltg Groß Strehlitz  
LR, RL, LG, BerfM, LKA Groß Strehlitz / Rgbz, LG, ArbG Oppeln / ArbM Oppeln, R Groß Strehlitz / BerfM Gleiwitz / StM, Gend Quellengrund / SchG Marklinden / Perf, Güt Toft, Quellengrund 5,5 km / Toft 5 km  
Vorhanden: 1 Volksfch / NN 247 m

**Marklowitz**, Gem, Kr Rybnik, 14 km, P Marklowitz über Loslau, mit Ortsteilen Halupfi, Praga 3350 Ew, 835 H, 1347 ha, 7 GR, BM Kurt Kregel, Loslau 123  
NSDAP: OG Schwirklan, Krsltg Rybnik  
LR, ArbG, BerfM, LKA Rybnik / ArbM, Rybnik, R Loslau / Rgbz, BerfM Rattowitz / RL, LG, Loslau / LG, Ratibor / StM, SchG, Gend Marklowitz / Perf, Güt Loslau 5 km / Marklowitz (3 Haltestellen)  
Vorhanden: EL, 3 Volksfch / NN 300 m

**Marklowitz**, Gem Bogwisdau, Kr Teschen, P Marklowitz über Teschen / 366 Ew, 85 H  
NSDAP: OG Haslach, Krsltg Teschen  
Perf, Gut Marklowitz Dorfmitte / Marklowitz Dorfmitte / NN 290 m

**Markowice**, Dorf, SGem Koziegłowi, Kr Zawiercie OS, P Koziegłowy / 508 Ew, 136 H  
NSDAP: OG Myszkow, Krsltg Zawiercie  
Perf, Gut Myszów 18 km

**Markowisna**, Dorf, SGem Kromelow, Kr Zawiercie, P Zawiercie  
NSDAP: OG Zawiercie, Krsltg Zawiercie

**Marke**, Kol, Gem Sonnenberg, Kr Falkenberg, P Sonnenberg über Falkenberg / 27 Ew, 6 H  
NSDAP: OG Kirchberg, Krsltg Falkenberg  
Perf, Gut Falkenberg 8 km / Sonnenberg 2,5 km

**Martinau**, Gem, Kr Beuthen-Tarnowitz, 9 km, P Martinau OS, mit Ww Augustenhof, Castellengo-Grube 7844 Ew, 1935 H, 946,95 ha, 6 GR, WM Renald Hilben, Martinau OS 251, 252  
NSDAP: OG Martinau OS, Krsltg Beuthen OS  
KR Beuthen-Tarnowitz OS, Sit Beuthen OS / Rgbz Kattowitz / Urbz Beuthen OS, R Randsdorf / Rgbz, Urbz, AG, Urbz, Beuthen OS / Berzoll Gleiwitz OS / Sit, SchG, Pol Martinau OS / WDR Medtal / Perf, Gut Klausberg OS 3,5 km / Martinau OS (Kathaus)  
Vorhanden: Gas, El, 2 Volksch, 1 Freibadanstalt, 1 Kläranlage / NN 268 m

**Martinhof**, Ortsteil, Gem Deutsch Beuthen, Kr Teschen, P Deutsch Beuthen über Oberberg / 437 Ew, 132 H  
NSDAP: OG Deutsch Leuthen, Krsltg Teschen  
Perf, Herad 5 km, Gut Oberberg 2 km / NN 280 m

**Martinschacht**, Ortsteil, Gem Lipine, Kr Kattowitz, P Lipine OS / 864 Ew, 255 H  
NSDAP: OG Lipine-Süd, Krsltg Kattowitz  
Perf, Gut Morgenroth, Kr Kattowitz, 1,6 km / Lipine OS 1,2 km / NN 280 m

**Martinsgrün**, Kol, Gem Alt Baudendorf, Kr Oppeln, P Friedrichshaf über Konstadt OS / 84 Ew, 22 H  
NSDAP: OG Alt Baudendorf, Krsltg Oppeln  
Perf, Gut Kiefernwalde 6 km / NN 170 m

**Marzantowiz**, Kol, Gem Ornontowiz, Kr Pleß, P Orzesche / 200 Ew, 55 H  
NSDAP: OG Ornontowiz, Krsltg Pleß  
Perf, Gut Ornontowiz 0,3 km / Ornontowiz 2 km

**Märzdorf**, Gem, Kr Grottkau, 6,5 km, P Märzdorf über Grottkau, mit Ortsteil Breitenfeld 569 Ew, 138 H, 982,85 ha, 6 GR, WM Paul Henjchel, Posthilfsstelle  
NSDAP: OG Märzdorf, Krsltg Grottkau  
KR, Rgbz, Urbz, AG, Beuthen, WDR Grottkau / Rgbz, Berzoll Oppeln / Urbz Meisse, R Grottkau / AG, Urbz, Berzoll Meisse / Sit, Gend Schwarzengrund / SchG Märzdorf / Perf, Gut Quentode 3,5 km  
Vorhanden: 1 Volksch / NN 232 m

**Maslonskie**, Dorf, SGem Poraj, Kr Zawiercie, P Poraj / 311 Ew, 39 H  
NSDAP: OG Poraj, Krsltg Zawiercie  
Perf, Gut Poraj 5 km

**Mahdorf**, Gem, Kr Cosel OS, 16 km, P Kostenthal 94 Ew, 19 H, 24,48 ha, 4 GR, WM Ringer, Kostenthal  
NSDAP: OG Grünweide, Krsltg Cosel  
KR, Rgbz, Beuthen, WDR Cosel / Rgbz Oppeln / Urbz Ratibor, R Gnadenfeld / AG, Urbz, Berzoll Ratibor / AG Gnadenfeld / Sit, SchG, Gend Kostenthal / Perf, Gut Hartenau 8 km / Kostenthal 2 km / NN 223 m

**Masow**, Ortsteil, Gem Lugendorf, Kr Oppeln, P Masow-Lugendorf über Oppeln / 368 Ew, 92 H  
NSDAP: OG Lugendorf, Krsltg Oppeln  
Perf, Gut Königshuld 4 km / Masow (Ortsmitte) / NN 179 m

**Mahdorf**, Gem, Kr Bielitz OS, 9 km, P Mahdorf-Of 1666 Ew, 440 H, 821 ha, WM Hans Reswon, Bielitz 1104  
NSDAP: OG Matzdorf, Krsltg Bielitz  
KR, Urbz, Rgbz, AG, Urbz, Beuthen, WDR Bielitz OS / Rgbz, Berzoll Kattowitz / SchG Mahdorf / Gend Mahdorf-West / Perf, Gut Mahdorf-West 5 km, Gut Alt Bielitz 7,5 km / Mahdorf  
Vorhanden: 1 Volksch

**Mahdorf**, Gem, Kr Kreuzburg, 8,5 km, P Mahdorf über Kreuzburg, mit Ortsteil Schenke, Grenzhäuser Bienenhof 347 Ew, 82 H, 1019 ha, 6 GR, WM Johann Heinrich, Kreuzburg 695 (öffentlch)  
NSDAP: OG Nieder Kunzendorf, Krsltg Kreuzburg OS  
KR, Urbz, Rgbz, AG, Urbz, Beuthen, WDR Kreuzburg / Rgbz, AG, Berzoll Oppeln / Sit, SchG Mahdorf / Gend Bienenhof / Perf, Gut Schenke 6 km / Ober Kunzendorf 4 km  
Vorhanden: 1 Volksch, 2 Dom

**Mahkirch**, Gem, Kr Cosel, 28 km, P Mahkirch, Ratibor-Land 976 Ew, 228 H, 858 ha, 6 GR, WM Krause, Mahkirch (öffentlch)  
NSDAP: OG Matzkirch, Krsltg Cosel  
KR, Rgbz, Beuthen, WDR Cosel OS / Rgbz Oppeln / Urbz Ratibor, R Gnadenfeld / AG, Urbz, Berzoll Ratibor / AG Gnadenfeld / Sit, Ehrenhöhe in Mahkirch / SchG, Gend Mahkirch / Perf, Gut Mahkirch 1,5 km / Mahkirch, G  
Vorhanden: El, 1 Volksch / NN 280 m

**Mauschdorf**, Gem, Kr Falkenberg OS, 24 km, P Ramsdorf OS-Land 243 Ew, 58 H, 432 ha, 4 GR, WM Josef Becker, Nieder Hermsdorf 77  
NSDAP: OG Hillersdorf, Krsltg Falkenberg  
KR, Rgbz, Beuthen, WDR Falkenberg OS / Rgbz, Berzoll Oppeln / Urbz Oppeln, R Falkenberg OS / AG, Urbz, Meisse / AG, Gend Friedland OS / Sit, Bauischdorf / SchG Mauschdorf / Perf, Gut Nieder Hermsdorf 3,5 km / Friedland OS 4,5 km  
Vorhanden: 1 Volksch, 1 Wirtschaftshof

**Maximilianschacht**, Gem Groß Dombrowka, Kr Tarnowitz, P Groß Dombrowka / 10 Ew, 3 H  
NSDAP: OG Groß Dombrowka, Krsltg Tarnowitz  
Perf, Gut Birkenhain 1 km / Groß Dombrowka 0,8 km / NN 280 m

**Maxwaldau**, Gem, Kr Cosel OS, 26 km, P Maxwaldau über Ratibor 276 Ew, 64 H, 328 ha, 4 GR, WM Franz Pannet, Maxwaldau (öffentlch)  
NSDAP: OG Matzkirch, Krsltg Cosel  
KR, Rgbz, Beuthen, WDR Cosel OS / Rgbz Oppeln / Urbz Ratibor, R Gnadenfeld / AG, Urbz, Berzoll Ratibor / AG Gnadenfeld OS / Sit, Ehrenhöhe in Mahkirch / SchG Maxwaldau / Gend Mahkirch / Perf, Gut Mahkirch 4,7 km / Maxwaldau 0,1 km  
Vorhanden: El, 1 Volksch, 1 Gutsdünnerei, 1 Dom NN 280 m

**Mazowki**, Dorf, Amtsbz Miedzno, Kr Blachownia OS, P Miedzno, Gend Miedzno / 198 Ew, 42 H  
NSDAP: OG — — —, Krsltg Zawiercie  
Perf, Gut Miedzno 12 km / Miedzno 7 km

**Mechnitz**, Gem, Kr Cosel, 12 km, P Mechnitz, mit Ritterfähre, Kol Mechnitz 1111 Ew, 265 H, 736,14 ha, 6 GR, WM Pierskalla, Mechnitz 664  
NSDAP: OG Eichhagen, Krsltg Cosel  
KR, Rgbz, AG, Beuthen, WDR Cosel OS / Rgbz Oppeln / Urbz Ratibor, R Cosel OS / AG, Urbz, Berzoll Ratibor / Sit, Mittenwall / SchG Mechnitz / Gend Eichhagen / Perf, Gut Oberthal 6 km / Mechnitz  
Vorhanden: 1 Volksch / NN 171 m

**Mechnitz**, Kol, Gem Mechnitz, Kr Cosel, P Mechnitz / 141 Ew, 32 H  
NSDAP: OG Eichhagen, Krsltg Cosel  
Perf, Gut Oberthal 4 km / Mechnitz 2,5 km / NN 171 m

**Medtal**, Gem, Kr Beuthen-Tarnowitz, 5 km, P Medtal über Beuthen OS 16919 Ew, 4471 H, 931,62 ha, 10 GR, WM i. V. Emil Jausch, Sammel-Str. 34 85  
NSDAP: OG Medtal-Grützberg, -Hindenburg, -Saarland and Schloß, Krsltg Beuthen OS  
KR Beuthen-Tarnowitz, Sit in Beuthen OS / Rgbz Kattowitz / Urbz, Rgbz, AG, Urbz, Beuthen, WDR Beuthen OS / Berzoll Gleiwitz / Sit, SchG Medtal OS / WDR Beuthen-Tarnowitz / Perf, Beuthen OS 5 km, Bobref OS 3 km, Gut Rarf OS 3 km  
Vorhanden: 3 Volksch, 1 Knaben- und Mädchenmittelsch / NN 304 m

**Meierei**, Kol, Gem Randsdorf OS, Kr Beuthen-Tarnowitz, P Randsdorf über Beuthen OS / 86 Ew, 22 H  
NSDAP: OG Randsdorf, Krsltg Beuthen OS  
Perf, Dramaßtein, Kr Gleiwitz OS, 1 km, Gut Randsdorf OS 5 km / Dramaßtein, Kr Gleiwitz OS, 1 km / NN 310 m

## Meierei — Międzyziewiec

**Meierei**, Ortsteil, Gem Carlsruhe DE, Kr Oppeln, P Carlsruhe DE / 1 Cw, 1 S  
NSDAP: OG Carlsruhe, Krsltg Oppeln  
Perf, Gült Carlsruhe DE 4,3 km / NN 162 m

**Meisfeld**, Ortsteil, Gem Lugendorf, Kr Oppeln P Lugendorf über Oppeln / 60 Cw, 11 S  
NSDAP: OG Lugendorf, Krsltg Oppeln  
Perf, Gült Meisfeld / Lugendorf 6 km / NN 171 m

**Meisenbusch**, Gem, Kr Cosel DE, 24 km, P Heydebreck-Land, mit Kol Balzhütte und Th Erlengrund 189 Cw, 39 S, 218 ha, 6 GR, WM Josef Meisbusch, Klein Althammer 33  
NSDAP: OG Jakobswalde, Krsltg Cosel  
GR, JZ, AG, Berf, LKA Cosel DE / Rgbz Oppeln / Urbz Ratibor, N Cosel DE / AG, Urbz, Berf, Ratibor / St, Gend Jakobswalde / SchG Meisenbusch / Perf, Gült Reigersfeld 12 km / Perf, Gült Meisenbusch  
Vorhanden: 1 Volksch / NN 199 m

**Mencynwoda**, Ortsteil, Dorf Miegowonicki, Gem Rokitno-Elschewie, Sij Lazu, Kr Zawiercie, P Lazu  
NSDAP: OG Lazu, Krsltg Zawiercie

**Mentkow**, Dorf, Gem Babice, Kr Chrzanow, P Babice über Trzebinia / 925 Cw, 193 S  
NSDAP: OG Chrzanow, Krsltg Chrzanow  
Perf, Gült Przejiszow 5 km, Chrzanow 11 km / Chrzanow 11 km

**Mehna**, Gem, Kr Bielitz DE, P Bistrai 1196 Cw, 200 S, 260 ha, WM Dettinghaus, Mehna 8  
NSDAP: OG Butschkowitz, Krsltg Bielitz  
GR, Urbz, JZ, AG, Urbz, Berf, St, Gend, WDK Bielitz / Rgbz, Berf, Ratowick / Perf, Gült Bistrai-Bistrai 3 km / Mehna 1 km / NN 450 m

**Mettich**, Gem, Kr Ratibor, 7 km, P Mettich über Ratibor 422 Cw, 106 S, 159 ha, 5 GR, WM Marcinek, Ratibor 2311  
NSDAP: OG Mettich, Krsltg Ratibor  
GR, Urbz, JZ, AG, Urbz, Berf, Berf, LKA Ratibor / Rgbz Oppeln / SchG Mettich / Gend Schammerau / Perf, Gült Mettich 1 km / Mettich  
Vorhanden: 1 Volksch / NN 170 m

**Megiko**, Kol (Bergarbeiterwohnungen), Gem Petershofen, Kr Ratibor, P Ludgerstal  
NSDAP: OG Petershofen, Krsltg Ratibor

**Mejerzich**, Gem, Kr Pleß, 11 km, P Mejerzich 615 Cw, 140 S, 440 ha, 4 GR, 2 Bg, WM Thomas Pajdek, Mejerzich  
NSDAP: OG Tannendorf, Krsltg Pleß  
GR, Urbz, JZ, AG, Berf, LKA Pleß / Rgbz, Berf, Ratowick / AG, Urbz G'eitich / St, Mejdna, Kr Pleß / SchG Mejerzich / Gend Wohlfahrt-Pleß / Perf, Gült Pleß 11 km, Neu Berun 13 km / Mejerzich  
Vorhanden: 1 Volksch / NN 230 m

**Michalinow**, Dorf, Amtsbz Przystaj, Kr Blachownia, P Przystaj / 88 Cw, 17 S  
NSDAP: OG — — —, Krsltg Zawiercie  
Perf, Gült Panfi 8 km / NN 230 m

**Michalkowik**, Gem, Kr Kattowick, 10 km, P Michalkowik, mit Ortsteil Bittkow, Dom Michalkowik und Bittkow, Steinhofenbergwerk Max 13 650 Cw, 3454 S, 856,71 ha, 8 GR, WMh Georg Meyer, Kattowick 233—236  
NSDAP: OG Michalkowitz-Bittkow, -Ost, -West, Krsltg Kattowick  
GR, Rgbz, AG, Urbz, Berf, LKA Kattowick / Rgbz, Berf, Ratowick / N Laurahütte / St, SchG, Pol Michalkowik / Perf, Michalkowik 1 km, Gült Laurahütte 4 km / Michalkowik 0,3 km  
Vorhanden: 3 Volksch mit 5 Gebäuden, 1 Kläranlage und 1 Freibad. Die Strb Beuthen-Laurahütte berührt am Südausgang den Gemeindebezirk / NN 291 m

**Michalkowik**, Ortsteil, Gem Janowik, Kr Rybnik, P Janowik / 900 Cw, 215 S  
NSDAP: OG Chwallowitz, Krsltg Rybnik  
Perf, Gült Rybnik 5 km / Michalkowik 5 km

**Michalkowik**, Ortsteil, Gem Peterswald DE, Kr Teschen, P Peterswald DE / 20 Cw, 6 S  
NSDAP: OG Peterswald OS, Krsltg Teschen  
Perf Hedwigschacht 1,2 km, Gült Orfau 4,5 km / Hedwigschacht 1,2 km

**Michalow**, Kol, Amtsbz Kamienica-Polsta, Kr Blachownia DE, P Kamienica-Polnisch, Gend Kamienica-Polsta / 73 Cw, 14 S  
NSDAP: OG Huta-Stara, Krsltg Zawiercie  
Perf, Gült Poraj 10 km

**Michelsdorf**, Gem, Kr Falkenberg DE, 4 km, P Heidersdorf 83 Cw, 18 S, 49,42 ha, 3 GR, WM Karl Laqua, Falkenberg 139  
NSDAP: OG Baumgarten, Krsltg Falkenberg  
GR, JZ, AG, Berf, LKA Falkenberg DE / Rgbz, Urbz, Berf, Oppeln / Urbz Oppeln, N Falkenberg DE / AG Heisse DE / St Brande / SchG Baumgarten / Perf, Gült Falkenberg 3 km / Riebertretscham 1 km  
Vorhanden: C

**Michelsdorf**, Ortsteil, Gem Branitz, Kr Leobischütz, P Michelsdorf über Leobischütz / 210 Cw, 57 S  
NSDAP: OG Branitz, Krsltg Leobischütz  
Perf, Gült Lobenstein Kr Jägerndorf 6 km / Michelsdorf / NN 341 m

**Miedzna**, Gem, Kr Pleß, 9 km, P Miedzna über Pleß, mit Ortsteil Grzawa, Kol Bodzow 1568 Cw, 297 S, 1725 ha, WM Grzondziel, Miedzna (öffentl.)  
NSDAP: OG Guhrau, Krsltg Pleß  
GR, Urbz, JZ, AG, Berf, LKA Pleß / Rgbz, Berf, Ratowick / AG, Urbz G'eitich / St, SchG, Gend Miedzna / Perf, Pleß 8 km, Gült 8,4 km / Miedzna  
Vorhanden: C, 1 Volksch / NN 260 m

**Miedzna**, Gem, Amtsbz, Kr Blachownia DE, 28 km, P Miedzna, zum Amtsbezirk Miedzna gehören: Borowa, Doly, Kulewo, Stowencem, Swiercze, Zbista, Kolaczowice, Lobodno, Dembinice, Mofra, Ostrowy, Mazowfi, Rywoczi, Wapiennif, Golezewo, Witorow, Wladyslawow, Sujecio und Marianow 9463 Cw, 2204 S, 13 347 ha, WM Mieszy Wigental, Miedzna 2  
NSDAP: OG — — —, Krsltg Zawiercie  
GR, Berf, WDK Blachownia DE / Rgbz Oppeln / Urbz Lublink / Krzepice / JZ, LKA Lublink / AG Oppeln / AG, Urbz Krzepice / Berf, Ratowick / St, SchG, Gend Miedzna / Perf, Gült Miedzna 5 km / Miedzna  
Vorhanden: Volksch in Miedzna, Borowa, Zbista, Mofra, Kolaczowice, Lobodno, Ostrowy

**Miedzna Bahnhof**, Amtsbz Popow, Kr Blachownia DE, P Popow Gend Zawady / 73 Cw, 25 S  
NSDAP: OG — — —, Krsltg Zawiercie  
Perf, Gült Miedzna / Popow 4 km

**Miedzna**, Dorf, Amtsbz Miedzna, Kr Blachownia DE, P Miedzna, Gend Miedzna / 2041 Cw, 489 S  
NSDAP: OG — — —, Krsltg Zawiercie  
Perf, Gült Miedzna 5 km / Miedzna

**Miedzybrodzie**, Gem, Amtsbz Zadziele, Kr Saybusch, 13 km, P Miedzybrodzie 1201 Cw, 187 S, 1003 ha, Alf Maas, Saybusch 90  
NSDAP: OG Zadziele, Krsltg Saybusch  
GR, JZ, AG, Berf, St, Gend Saybusch / Rgbz, Berf, Ratowick / Urbz Bielitz, N Saybusch / AG, Urbz, WDK Bielitz / Perf, Pietrzkowice 12 km, Gült Saybusch 14 km / Tresna 5 km / NN 557 m

**Miejsc**, Gem, Amtsbz Zator, Kr Bielitz, 60 km, P Spytkowice 408 Cw, 99 S, 276 ha  
NSDAP: OG Spytkowitz, Krsltg Bielitz  
GR, AG, Urbz, Berf, WDK Bielitz / Rgbz, Berf, Ratowick / Urbz Bielitz, N Auschwich / JZ, WDK Bielitz / AG, SchG Zator / Gend Spytkowice / Perf, Gült Spytkowice 5,5 km  
Vorhanden: 1 Volksch / NN 223 m

**Międzybrodzie**, Kr Bielitz DE, 26 km, P Międzybrodzie 3208 Cw, 567 S, 3032 ha, WM: Wilhelm Bus, WMh des Amtsbz mit dem Sij in Rojn, Międzybrodzie 4  
NSDAP: OG Mienzebrodsche, Krsltg Bielitz  
GR, Urbz, JZ, AG, Urbz, Berf, WDK Bielitz / Rgbz, Berf, Ratowick / AG Kenty / SchG, Gend Międzybrodsche / Perf, Gült Kenty oder Saybusch je 12 km / Międzybrodsche  
Vorhanden: 1 Volksch, Badeanstalt / NN 588 m

**Międzyziewiec**, Gem, Amtsbz Skotschau, Kr Teschen, 12 km, P Skotschau 453 Cw, 120 S, 298 ha, WM Karl Cymfa  
NSDAP: OG Skotschau, Krsltg Teschen  
GR, JZ, AG, Urbz, Berf, St, WDK Teschen / Rgbz, Berf, Ratowick / Urbz Teschen, N Skotschau / AG, SchG, Gend Skotschau / Perf, Gült Skotschau 2,5 km / Międzyziewiec 0,5 km  
Vorhanden: C, 1 landw. Haushaltslehrerinnench / NN 360 m



**Mierzencice**, GEm, Kr Zawiercie, 26 km, P Mierzencice, mit den Dörfern: Boguchwalowice, Brudzowice, Mierzencice, Nowa Wies, Przeczynce, Sadowie, Toporowice, Zawada, Zendeł 7186 Ew, 1835 H, 9760 ha, WM Bernhard Kruppa, S Mierzencice 2

NSDAP: OG Poremba, Krsltg Zawiercie

QR, JW, WG, ArbG, BerfW, LKA Pleß / Gend-Posten Mierzencice / Rgbz, LG Oppeln / ArbW Sosnowitz, N Zawiercie / BerfW Rattowik / StW Targoszyce, Soneczow und Siewierz / SchG Mierzencice / WKA Sosnowitz, Zweigstelle Zawiercie / Perf, Gut Bendzin 22 km / Siewierz 9 km

**Mierzencice**, Dorf, mit Kol an der Kirche, Kol Miwiska, Kol Lubne, Kol Zadzien, Pußkowie Smolnik und Dorf Targoszyce, GEm Mierzencice, Kr Zawiercie, P Mierzencice / 1402 Ew, 382 H

NSDAP: OG Poremba, Krsltg Zawiercie

Perf, Gut Bendzin 22 km / Siewierz 9 km

**Mijaczow**, Dorf, GEm Myschkow, Kr Zawiercie, P Myschkow / 3052 Ew, 763 H

NSDAP: OG Myschkow, Krsltg Zawiercie

Perf, Gut Myschkow 2 km / Myschkow 2 km

**Mitolesta**, Gem, Kr Tarnowik, 12 km, P Friedrichshütte 214 Ew, 48 H, 918 ha, 4 GR, WM Vincent Zaga

NSDAP: OG Friedrichshütte, Krsltg Tarnowitz

QR, JW, WG, BerfW, WKA Tarnowik / Rgbz Rattowik / ArbW Beuthen, N Tarnowik / LG, ArbG Beuthen OS / BerfW Gleiwitz / StW, SchG Mitolesta / Pol Borunowik / Perf, Gut Stahlhammer 7 km / Tarnowik 12 km

Vorhanden: 1 Volksch / NN 175 m

**Miliardowik**, Ortsteil, Gem Ellgoth, Kr Bielitz

NSDAP: OG Ellgoth, Krsltg Bielitz

**Militau**, Gem, Kr Teschen, 24 km, P Nawosi 1009 Ew, 237 H, 917 ha, WM Georg Rafzfa

NSDAP: OG Militau, Krsltg Teschen

QR, JW, LG, ArbG, BerfW, StW, WKA Teschen / Rgbz, BerfW Rattowik / ArbW Teschen, N Jablunkau / WG, Jablunkau / SchG Militau / Gend Nawosi / Perf, Gut Jablunkau 4 km / Nawosi 4 km

Vorhanden: 1 Volksch / NN 500 m

**Milosc**, Dorf, GEm Koziegłowski, Kr Zawiercie OS, P Koziegłowski / 125 Ew, 36 H

NSDAP: OG Myschkow, Krsltg Zawiercie

Perf, Gut Myschkow 12 km / Boischnik 12 km

**Militsch**, Gem, Kr Cosel OS, 26 km, P Militich über Leobschütz, mit Gut Militich, Hafenvorwerk, Jägervorwerk, Jh Militich 406 Ew, 87 H, 550 ha, WM Jfidor Magura, S Militich (öffentlich)

NSDAP: OG Groß Grauden, Krsltg Cosel

QR, JW, BerfW, LKA Cosel / Rgbz Oppeln / ArbW Ratibor OS, N Gnadenfeld / LG, ArbG, BerfW Ratibor / StW, Gend Gnadenfeld, Kr Cosel / StW, Gend Groß Grauden / SchG Militich / Perf, Gut Mahkirk 9 km, Gut Leisnig, Kr Leobschütz, 4 km / Leisnig 4 km

Vorhanden: El, 1 Volksch, 1 Brennerei / NN 230 m

**Militich**, Gut, Gem Militich, Kr Cosel, P Leobschütz-Land / 121 Ew, 28 H

NSDAP: OG Militich, Krsltg Cosel

Perf, Gut Mahkirk 10 km / Kreuzung Autischkau 5 km / NN 230 m

**Militich**, Jh, Gem Militich, Kr Cosel OS, P Leobschütz-Land / 1 Ew, 1 H

NSDAP: OG Militich, Krsltg Cosel

Perf, Gut Mahkirk 10 km / Kreuzung Dittmerau 2 km / NN 230 m

**Milowka**, Gem, Amtsbz Milowka, Kr Saybusch, P Milowka 2945 Ew, 604 H, 2653 ha, WKH Smolka, S Milowka 1

NSDAP: OG Milowka, Krsltg Saybusch

QR, JW, BerfW, StW, Gend Saybusch / Rgbz, BerfW Rattowik / ArbW Bielitz, N Saybusch / LG, ArbG, WKA Bielitz / WG, SchG Milowka / Perf, Gut Milowka 0,5 km

Vorhanden: 1 Volksch / NN 425 m

**Miottel**, Ortsteil, Gem Zielonna, Kr Lublinitz, P Miottel über Stahlhammer OS / 273 Ew, 68 H

NSDAP: OG Ludwigsthal, Krsltg Lublinitz

Perf, Gut Stahlhammer OS 5,8 km / Miottel / NN 281 m

**Miserau**, Gem, Kr Pleß, 12 km, P Miserau über Pleß, mit den Ortsteilen Boret, Konradshof, Mittelhof, Neuhoß und Dom 742 Ew, 148 H, 751 ha, 6 GR, WM Josef Caych, S Miserau (öffentlich)

NSDAP: OG Krier, Krsltg Pleß

QR, ArbW, JW, WG, BerfW, LKA Pleß / Rgbz, BerfW Rattowik / LG, ArbG Gleiwitz / StW, SchG Miserau / Gend Krier / Perf, Gut Warthowik 6 km / Miserau 0,5 km

Vorhanden: 1 Volksch

**Mistrowik-Koniatlau**, Gem, Amtsbz Tierliklo, Kr Teschen, 4,5 km, P Mistrowik-Koniatlau über Rogobends, mit Ortsteil Koniatlau 661 Ew, 156 H, 585 ha, WM Rudolf Pawlika

NSDAP: OG Grodischt, Krsltg Teschen

QR, ArbW, JW, LG, WG, ArbG, BerfW, StW, WKA Teschen / Rgbz, BerfW Rattowik / SchG, Gend Mistrowik / Perf, Gut Teschen 4,5 km / Mistrowik

Vorhanden: El, Volksch / NN 385 m

**Mitrena**, Ortsteil, GEm Rokitno-Szlacheckie, Sik Lagn, Kr Zawiercie, P Lagn

NSDAP: OG Lagn, Krsltg Zawiercie

**Mittelhof**, Gut, Gem Köberwik, Kr Ratibor, P Mittelhof, Köberwik über Ratibor / 65 Ew, 12 H

NSDAP: OG Köberwitz, Krsltg Ratibor

Perf, Gut Wolatik 3 km / Köberwik P. 1,5 km / NN 278 m

**Mittel Lazist**, Gem, Kr Pleß, 2 km, P Mittel Lazist über Nitolai 3820 Ew, 1020 H, 521 ha, 6 GR, WM Martin Gruhn, S Nitolai 210/73

NSDAP: OG Lazisk-Ost, Krsltg Pleß

QR, BerfW, LKA Pleß / Rgbz, BerfW Rattowik / ArbW Pleß, N Nitolai / JW, WG, Nitolai / LG, ArbG Gleiwitz / StW, SchG Gend Mittel Lazist / Perf, Gut Mittel Lazist 1,5 km / Mittel Lazist

Vorhanden: El, 1 Volksch / NN 300 m

**Mittel Suchau**, Ortsteil, Gem Suchau, Kr Teschen, P Mittel Suchau / 4349 Ew, 1445 H

NSDAP: OG Suchau, Krsltg Teschen

Perf, Gut Mittel Suchau 0,5 km / Mittel Suchau / NN 250-300 m

**Mittenbrück**, Gem, Kr Cosel OS, 8 km, P Mittenbrück 1567 Ew, 390 H, 678,24 ha, 6 GR, WM Karl Dürschlag, S Bergstadt 127

NSDAP: OG Mittenbrück, Krsltg Cosel

QR, JW, WG, BerfW, LKA Cosel OS / Rgbz Oppeln / ArbW Ratibor, N Cosel OS / LG, ArbG, BerfW Ratibor / StW, SchG Mittenbrück / Gend Lichtenfort / Perf, Mittenbrück und Wolfswiesen 1,5 km, Gut Wolfswiesen, Kr Cosel OS, 1 km / Mittenbrück (Ortsmitte)

Vorhanden: 1 Volksch, 1 ländl. Berufsch für Knaben und Mädchen / NN 186 m

**Mittenwalde OS**, Gem, Kr Falkenberg, 18 km, P Dambrau, mit W (früher Sorge) 320 Ew, 78 H, 606 ha, 4 GR, WM Gerhard Geppert, S Dambrau 53

NSDAP: OG Dambrau, Krsltg Falkenberg

QR, JW, BerfW, LKA Falkenberg OS / Rgbz, ArbW, BerfW Oppeln / LG, ArbG, BerfW Brieg / WG, Löwen (Schleß) / StW, Gend Dambrau / SchG Mittenwalde OS / Perf, Gut Dambrau 4 km

Vorhanden: El, 1 Volksch / NN 150 m

**Mittenwalde**, Kol, Gem Windeck, Kr Lublinitz, P Rosenberg / 88 Ew, 21 H

NSDAP: OG Breitenmarkt, Krsltg Lublinitz

Perf, Gut Breitenmarkt 4 km / Breitenmarkt 4 km

**Mitsozowa**, Dorf, GEm Trzebinia, Kr Chrzanow, P Trzebinia / 2020 Ew, 504 H

NSDAP: OG Trzebinia, Krsltg Chrzanow

Perf, Gut Trzebinia 3 km

**Mlynec**, Kol, Amtsbz Kamienica Polska, Kr Blachownia OS, P Polnisch Kamienitz, Gend Kamienica Polska / 87 Ew, 15 H

NSDAP: OG Huta-Stara, Krsltg Zawiercie

Perf, Gut Poraj 13 km

**Mlynec**, Dorf, GEm Rokitno-Szlacheckie, Sik Lagn, Kr Zawiercie, P Lagn

NSDAP: OG Lagn, Krsltg Zawiercie

**Mlynsta**, Kol, Dorf Przeczynce, GEm Mierzencice, Kr Zawiercie, P Mierzencice

NSDAP: OG Poremba, Krsltg Zawiercie

Perf, Gut Bendzin 20 km / Siewierz 8 km

## Mlyn — Mosciska

**Mlyn**, Ortsteil, Dorf Grabowa, SGem Kofotno-Szlachecie, Sitz Lagn, Kr Zawiercie, P Lagn  
NSDAP: OG Lazy, Krsltg Zawiercie

**Mochalla**, Ortsteil, Gem Hadra, Kr Lublinitz, P Liffau / 108 Em, 32 H  
NSDAP: OG Groß Dronowitz, Krsltg Lublinitz  
Perf, Gült Liffau 7 km

**Mochau**, Gem, Kr Neustadt OS, P Mochau über Oberglogau OS  
745 Em, 168 H, 500,54 ha, 5 GR, WM Karl Moschet, Mochau (öffentlich)  
NSDAP: OG Mochau, Krsltg Neustadt  
UR, JW, Verfw, LKA Neustadt OS / Rgbz, Verfw Oppeln / Urbz Neustadt, N Oberglogau / LG, Urbz Neisse / AG Oberglogau / StW, SchG Mochau / Gend Deutsch Rasselwitz / Perf, Gült Oberglogau OS 3 km / Mochau 1 km  
Vorhanden: El, 1 Volksch / NN 189 m

**Moder**, Gem, Kr Leobischütz, 12 km, P Moder, mit Bhf Moder  
567 Em, 178 H, 667 ha, 6 GR, WM Friedrich Scheithauer, Moder 07  
NSDAP: OG Mocker, Krsltg Leobischütz  
UR, JW, Verfw, LKA Leobischütz / Rgbz Oppeln / Urbz Neustadt, N Leobischütz / LG, Urbz, Verfw Ratibor / StW Dobersdorf / SchG Moder / Gend Zietenbusch / Perf, Gült Moder 2 km / Dobersdorf 1,5 km  
Vorhanden: 1 Volksch

**Mocyslo**, Dorf, SGem Klein Libiaz, Kr Chrzanow, P Libiaz / 796 Em, 199 H  
NSDAP: OG Chrzanow, Krsltg Chrzanow  
Perf, Gült Libiaz 1,2 km / Libiaz 0,7 km / NN 230 m

**Moedendorf**, Gem, Kr Neisse, 8 km, P Moedendorf  
179 Em, 44 H, 210 ha, 7 GR, WM Loffe, Wösdorf 43  
NSDAP: OG Reinsdorf, Krsltg Neisse  
UR, Urbz, JW, LG, AG, Urbz, Verfw, LKA Neisse / Rgbz, Verfw Oppeln / StW Reinsdorf / SchG Ruchdorf / Gend Behau / Perf, Gült Wösdorf 6 km, Stefansdorf 5 km / Stefansdorf 3 km  
Vorhanden: El

**Mohntal**, Gem, Kr Lublinitz, 23,3 km, P Guttentag  
326 Em, 74 H, 260,62 ha, 6 GR, WM Paul Macht, Mohntal (öffentlich)  
NSDAP: OG Bachheiden, Krsltg Lublinitz  
UR, Verfw, LKA Lublinitz / Rgbz, LG, Urbz, Verfw Oppeln / Urbz Kreuzburg, N Guttentag / JW, AG Guttentag / StW, SchG Ellguth-Guttentag / Gend Bachheiden / Perf, Gült Bachheiden 2,5 km / Raumen 2 km

**Mohrau**, Gem, Kr Neisse, 8 km, P Mohrau über Neisse  
504 Em, 138 H, 5 GR, WM Alois Schneider, Mohrau (öffentlich)  
NSDAP: OG Mohrau, Krsltg Neisse  
UR, Urbz, JW, LG, AG, Urbz, Verfw, LKA Neisse / Rgbz, Verfw Oppeln / StW, Gend Bielau / SchG Mohrau / Perf, Gült Bielau 2 km / Mohrau  
Vorhanden: 1 Volksch, 1 M

**Mokra**, Dorf, Amtsbz Miedzno, Kr Blachownia OS, P Miedzno, Gend Miedzno / 1108 Em, 212 H  
NSDAP: OG — — —, Krsltg Zawiercie  
Perf, Gült Miedzno 4 km / Miedzno 4 km

**Mokrau**, Gem, Kr Pleß, 31 km, P Mokrau, mit Ortsteil Smilowitz, Kol Kieferberg, Güntkolonie, Kol Mokrau-grube  
3182 Em, 831 H, 2379,5 ha, 6 GR, 2 Bg, WM Josef Emmer, Mokrau 210 82  
NSDAP: OG Mokrau, Krsltg Pleß  
UR, Verfw, LKA Pleß / Rgbz, Verfw Kattowitz / Urbz Pleß, N Nikolai / JW, AG Nikolai / LG, Urbz Gleiwitz / StW, SchG, Gend Mokrau / Perf, Gült Mokrau 2,5 km, Gült Nikolai 3 km / Mokrau 0,5 km  
Vorhanden: 2 Volksch / NN 374 m

**Mokrau-grube**, Kol, Gem Mokrau, Kr Pleß, P Mokrau / 42 Em, 16 H  
NSDAP: OG Mokrau, Krsltg Pleß  
Perf, Gült Mokrau 1,5 km, Gült Nikolai 3 km / Mokrau 0,5 km / NN 200 m

**Mokrus**, Ortsteil, Gem Zielonna, Kr Lublinitz, P Stahlhammer OS / 74 Em, 17 H  
NSDAP: OG Ludwigsthal, Krsltg Lublinitz  
Perf, Gült Stahlhammer OS 7,3 km / Mokrus 0,5 km / NN 282 m

**Mollen**, Ww, Gem Friedersdorf, Kr Neustadt OS, P Friedersdorf  
NSDAP: OG Friedersdorf, Krsltg Neustadt  
Perf, Gült Hartenau 2 km / Friedersdorf / NN 180 m

**Monkolowich**, Ortsteil, Stadt Tichau, Kr Pleß, P Tichau / 420 Em, 127 H  
NSDAP: OG Tichau-West, Krsltg Pleß  
Perf, Gült Tichau 1,8 km / Tichau 2,6 km / NN 272 m

**Mönnichau**, Ortsteil, Gem Chybi, Kr Bielitz, P Chybi, Kr Bielitz / 1743 Em, 419 H  
NSDAP: OG Chybi, Krsltg Bielitz  
Perf, Gült Chybi, Kr Bielitz, 2 km / NN 264 m

**Mönnichhof**, Gem, Kr Teschen, P Teschen  
420 Em, 90 H, 184 ha, WM Adolf Broda  
NSDAP: OG Gumna, Krsltg Teschen  
UR, Urbz, JW, LG, AG, Urbz, Verfw, StW, Gend, WKA Teschen / Rgbz, Verfw Kattowitz / SchG Mönnichhof / Perf, Gült Mönnichhof 1 km, Gült Teschen 3 km / Teschen 3 km  
Vorhanden: 1 Volksch / NN 360 m

**Monowich**, Gem, Kr Bielitz, 42 km, P Auschwitz  
1178 Em, 295 H, 900 ha, WM: gehört z. J. zum Amtsbz Auschwitz, Auschwitz 14  
NSDAP: OG Dwory, Krsltg Bielitz  
UR, JW, Verfw, StW, WKA Bielitz / Rgbz, LG, Urbz, Verfw Kattowitz / Urbz Bielitz, N Auschwitz / AG, Gend Auschwitz / SchG Monowich / Perf, Brzecziszau 2 km, Gült Auschwitz 7 km / Auschwitz 5 km (Ring) B

**Moorthof**, Ww, Gem Alt Gleiwitz, Kr Gleiwitz-Land, P Moorthof über Alt-Gleiwitz durch Gleiwitz II / 13 Em, 3 H  
NSDAP: OG Laband, Krsltg Gleiwitz  
Perf, Gleiwitz und Laband 4 km / Alt Gleiwitz 1 km

**Moornies**, Gem, Kr Gleiwitz-Land, 31 km, P Moornies  
64 Em, 10 H, 100 ha, 3 GR, WM Josef Wypych, Langendorf 37, Schönrode (öffentlich)  
NSDAP: OG Tost-Wartenberg, Krsltg Gleiwitz  
UR, JW, LG, Urbz, Verfw, LKA Gleiwitz / Rgbz Kattowitz / Urbz Gleiwitz, N Tost / AG Tost / StW Tost-Land / SchG, Gend Schönrode / Perf, Gült Tost 9 km / Schönrode 2 km / NN 275 m

**Moosdorf**, Gem, Kr Oppeln, 8 km, P Moosdorf OS über Oppeln, mit Vorderhof  
1076 Em, 257 H, 440 ha, 6 GR, WM Johann Pitos, Gumpertsdorf 50 (öffentlich)  
NSDAP: OG Moosdorf, Krsltg Oppeln  
UR, Rgbz, Urbz, JW, LG, AG, Urbz, Verfw, Verfw, LKA Oppeln / StW, Gend Reijern / SchG Moosdorf / Perf, Reijern 1 km, Gült Oppeln Stefanshöf 5 km / Moosdorf  
Vorhanden: Volksch / NN 160 m

**Morgenau**, Ortsteil, Gem Hedwigstein, Kr Rosenberg OS, P Hartwigsdorf über Rosenberg OS / 56 Em, 14 H  
NSDAP: OG Hedwigstein, Krsltg Rosenberg  
Perf, Gült Landsberg OS 4 km / Hartwigsdorf 1,5 km / NN 200 m

**Morgenrot OS**, Ortsteil, Gem Godullahütte-Morgenroth, Kr Kattowitz, P Morgenroth OS / 2870 Em, 870 H  
NSDAP: OG Godullahütte-Morgenroth-Süd, Krsltg Kattowitz  
Perf, Morgenroth 0,2 km, Gült Morgenroth 0,5 km / Morgenroth, elektr. Straßenbahn / NN 324 m

**Moschcenitz**, Gem, Kr Rybnik, 20 km, P Bad Jastrzemb OS  
2152 Em, 470 H, 1026 ha, WM Dr. Willers in Bad Königsdorf-Jastrzemb, Bad Jastrzemb 9  
NSDAP: OG Jastrzemb, Krsltg Rybnik  
UR, Urbz, Verfw, LKA Rybnik / Rgbz, Verfw Kattowitz / Urbz Rybnik, N Loslau / JW, AG Loslau / LG Ratibor / StW Königsdorf-Jastrzemb / SchG Moschcenitz / Gend Ruptau / Perf, Gült Moschcenitz / Bad Jastrzemb OS 1 km  
Vorhanden: 1 Volksch / NN 280 m

**Moschen OS**, Gem, Kr Neustadt OS, 19 km, P Moschen OS über Krappitz-Land, mit Kol Uhlenhof  
362 Em, 99 H, 675 ha, 5 GR, WM August Wittor, Moschen OS 73 (öffentlich)  
NSDAP: OG Zellin, Krsltg Neustadt  
UR, JW, AG, Verfw, LKA Neustadt OS / Rgbz, Verfw Oppeln / Urbz Neustadt OS, N Zellin / LG, Urbz Neisse / StW, Gend Zellin / SchG Moschen OS / Perf, Moschen (Ortsmitte), Gült Zellin 2,2 km / Zülz 9 km  
Vorhanden: El, 1 Volksch / NN 182 m

**Moscist**, Ortsteil, Gem Gardawitz, Kr Pleß, P Orzesche / 440 Em, 115 H  
NSDAP: OG Waschczytz, Krsltg Pleß  
Perf, Mokrau, Orzesche je 8 km, Gült Orzesche 8 km / Gardawitz 3 km, Zawisc 2 km / NN 285 m

**Mosciska**, Ortsteil, Gem Zabrzea, Kr Bielitz, P Zabrzea  
NSDAP: OG Ellgoth, Krsltg Bielitz

**Mösen**, Gem, Kr Neisse, 17 km, P Mösen über Patzschau  
372 Ew, 85 H, 529 ha, 7 GR, BM Karl Schaaf,  
OG Ottmachau 393 (öffentlich)  
NSDAP: OG Mösen, Krsltg Neisse  
LR, ZW, LG, UrbG, VerfW, LRA Neisse / Rgbz, VerfoW  
Oppeln / UrbW Neisse, R Ottmachau / LG Ottmachau /  
StW Rathmannsdorf / SchG Mösen / Gend Heinersdorf /  
Perf, Gut Mösen 1 km  
Vorhanden: 1 Volksfch / NN 200 m

**Mösen**, Bf, Gem Schwammelmö, Kr Neisse, P Schwammelmö  
über Patzschau OS / 3 Ew, 1 H  
NSDAP: OG Alt Wilmsdorf, Krsltg Neisse  
Perf, Gut Mösen / Schwammelmö / NN 209 m

**Mojern**, Gem, Kr Ratibor, 12 km, P Ratibor, mit Kol Ehren-  
feld  
539 Ew, 145 H, 535 ha, 4 GR, BM Josef Meyer,  
OG Mojern (öffentlich)  
NSDAP: OG Mosern, Krsltg Ratibor  
LR, UrbW, ZW, LG, UrbG, VerfW, VerfoW, LRA  
Ratibor / Rgbz Oppeln / StW SchG Mosern / Gend Schon-  
dorf / Perf, Gut Grenzen 5 km / Mojern  
Vorhanden: 1 Volksfch, Dem / NN 273 m

**Mosly i. d. Beskiden**, Gem, Kr Teschen, 30 km, P Mosly OS,  
mit Ortsteil Mosly-Schanzen  
3620 Ew, 790 H, 3395 ha, BM Josef Drong, OG Mosly 2  
NSDAP: OG Mosly/Beskiden, Krsltg Teschen  
LR, ZW, LG, UrbG, VerfW, StW, Gend, WDR Teschen /  
Rgbz, VerfoW Rattowitz / UrbW Teschen, R Jablunkau /  
LG Jablunkau / SchG Mosly i. d. Beskiden / Perf,  
Gut Mosly  
Vorhanden: 3 Volksfch / NN 550 m

**Mosly-Schanzen**, Ortsteil, Gem Mosly i. d. Beskiden, Kr  
Teschen, P Mosly OS  
NSDAP: OG Mosly/Beskiden, Krsltg Teschen  
Perf, Gut Mosly 3 km / NN 600 m

**Mosly b. Teschen**, Gem, Kr Teschen, 3 km, P Mosly b. Teschen  
1420 Ew, 220 H, 469,5 ha, 3 GR, BM Karl Michajda,  
OG Teschen-West, Postamt Hbf (öffentlich)  
NSDAP: OG Teschen-West, Krsltg Teschen  
LR, UrbW, ZW, LG, UrbG, VerfW, StW, SchG,  
WDR Teschen / Rgbz, VerfoW Rattowitz / Gend Teschen,  
Station Miltrowitz / Perf, Gut Teschen-West Hbf  
3,5 km / Mosly 1 km  
Vorhanden: Volksfch, 37 Wirtschaftsbetr., Dampfziegelei /  
NN 300 m

**Moszczanica**, Gem, Amtsbz Jadziele, Kr Saybusch, 3,5 km,  
P Saybusch OS  
1863 Ew, 356 H, 874 ha, ARh Maag, Jadziele  
OG Saybusch 90  
NSDAP: OG Jadziele, Krsltg Saybusch  
LR, ZW, LG, VerfW, StW, Gend Saybusch / Rgbz, VerfoW  
Rattowitz / UrbW Bielitz, R Saybusch / LG, UrbG, WDR  
Bielitz / SchG Moszczanica / Perf, Gut Saybusch 4,5 km  
Moszczanica 1 km  
Vorhanden: 1 Volksfch / NN 405 m

**Mrowcał**, Dorf, Amtsbz Brzysztajn, Kr Blachownia, P Brzysztajn,  
Gend Brzysztajn / 221 Ew, 50 H  
NSDAP: OG — — —, Krsltg Zawiercie  
Perf, Gut Panfi 7,5 km / NN 220 m

**Mrowieniec**, Kol, Dorf Przeczynce, Gem Mierzencice, Kr  
Zawiercie, P Mierzencice  
NSDAP: OG Poremba, Krsltg Zawiercie  
Perf, Gut Bendzin 20 km / Siewierz 8 km

**Mrzygłob**, Gem, Kr Zawiercie, 9 km, P Zawiercie, mit den  
Dörfern Mierade, Mrzygłob, Krenztwill, Papiernia,  
Borowe Pole, Kosiowska Niwa, Sikorta, Mühlensiedlung  
3800 Ew, 1050 H, 2203 ha, BM Marshalet,  
OG Mrzygłob 3 b  
NSDAP: OG Myszkow, Krsltg Zawiercie  
LR, ZW, LG, UrbG, VerfW, Gend Zawiercie / Rgbz, LG  
Oppeln / UrbW Sosnowitz, R Zawiercie / VerfoW Rattowitz /  
StW, SchG Mrzygłob / WDR Sosnowitz, R Zawiercie /  
Perf, Mierada 1,5 km, Gut Zawiercie 9 km / Za-  
wiercie 9 km  
Vorhanden: 3 Volksfch, 2 Mühlen

**Mrzygłob**, Dorf, Gem Mrzygłob, Kr Zawiercie, P Za-  
wiercie / 1941 Ew, 411 H  
NSDAP: OG Myszkow, Krsltg Zawiercie  
Perf, Gut Mierada 1,5 km / Zawiercie 9 km

**Mrzygłobka**, Dorf, Gem Mrzygłob, Kr Zawiercie, P Za-  
wiercie / 1121 Ew, 389 H  
NSDAP: OG Myszkow, Krsltg Zawiercie  
Perf, Gut Mierada 1,5 km / Zawiercie 9 km

**Muchanna**, Gem, Kr Rybnik, 11 km, P Bad Jastrzemb, mit  
Grenzhäuser  
2566 Ew, 612 H, 1112 ha, BM Theodor Tatarczyk,  
OG Muchanna (öffentlich)  
NSDAP: OG Pohlom, Krsltg Rybnik  
LR, UrbG, VerfW, LRA Rybnik / Rgbz, VerfoW Ratto-  
witz / UrbW, ZW Rybnik, R Loslau / LG Ratibor / LG  
Loslau / StW, SchG, Gend Muchanna / Perf, Gut  
Mochczenik 3 km / Muchanna 1 km  
Vorhanden: 2 Volksfch

**Mucharz**, Gem, Kr Bielitz, 52 km, P Mucharz OS  
1048 Ew, 214 H, 564 ha, BMh Ruhner, Landverwal-  
tung Wadowitz, OG Mucharz 4  
NSDAP: OG Mucharz, Krsltg Bielitz  
LR, LG, UrbG, VerfW, WDR Bielitz / Rgbz, VerfoW  
Rattowitz / UrbW Bielitz, R Sucha / ZW, LG Wadowitz /  
SchG, Gend Mucharz / Perf, Gut Mucharz 1,5 km  
Vorhanden: 1 Volksfch / NN 450 m

**Mühlbach**, Ortsteil, Gem Strahlheim, Kr Gleiwitz-Land,  
P Groß Strehlitz-Land / 21 Ew, 4 H  
NSDAP: OG Rodenau, Krsltg Gleiwitz  
Perf, Gut Rudgershagen 8 km / Kreuzung Straße  
Bischhofstal-Stubenland und Strahlheim-Rudgershagen  
5 km

**Mühlchen**, Ortsteil, Gem Lubichau, Kr Lublinik, P Lubichau /  
25 Ew, 6 H  
NSDAP: OG Babinitz, Krsltg Lubinitz  
Perf, Gut Weichsnik 5 km / Lubichau 1,5 km

**Mühlbamm**, Ortsteil, Gem Brünne, Kr Oppeln, P Brünne  
über Oppeln  
NSDAP: OG Brünne, Krsltg Oppeln  
Perf, Gut Döbern-Rupp 7 km / Brünne 2 km /  
NN 160 m

**Mühlenbach OS**, Gem, Kr Oppeln, 6 km, P Mühlenbach OS  
über Oppeln  
734 Ew, 142 H, 408 ha, 6 GR, BM Koniekt,  
OG Oppeln 27 92 (öffentlich)  
NSDAP: OG Liebtal, Krsltg Oppeln  
LR, Rgbz, UrbW, ZW, LG, UrbG, VerfW, VerfoW,  
LRA, WDR Oppeln / StW Ehrenfeld / SchG Liebtal /  
Gend Hinterwasser / Perf, Gut Oppeln 5 km /  
Mühlenbach  
Vorhanden: 1 Volksfch / NN 155 m

**Mühlendorf OS**, Gem, Kr Rosenberg OS, 5 km, P Mühlens-  
dorf über Rosenberg OS, mit Ortsteilen: Stoberquell,  
Wallhof, Rodeland, Nordhöhe, Neu Wallhof, Schmiedetal  
1155 Ew, 301 H, 3145 ha, 6 GR, BMh Franz Warbach,  
OG Rosenberg OS 437, 416, 417  
NSDAP: OG Mühlendorf, Krsltg Rosenberg  
LR, ZW, LG, VerfW, LRA Rosenberg OS / Rgbz, LG,  
VerfoW Oppeln / UrbW Kreuzburg, R Rosenberg OS /  
UrbG Kreuzburg OS / StW, SchG Mühlendorf OS /  
Gend Stoberquell OS / Perf, Gut Rosenberg OS 5 km /  
Wallhof 1,5 km  
Vorhanden: 1 Volksfch

**Mühlengrund**, Kr Cosel OS, liegt direkt in der Gemeinde  
Rosengrund und tritt daher als Ortsteil nicht mehr in  
Erscheinung  
NSDAP: OG Rosengrund, Krsltg Cosel OS

**Mühlengrund**, Gem, Ortsteil Ambach, Kr Groß Strehlitz,  
P Ortsteil Mühlengrund bei Ambach über Gogolin-Land /  
97 Ew, 19 H  
NSDAP: OG Ambach, Krsltg Groß Strehlitz  
Perf, Gut Obertal 5,7 km / Obertal 5,7 km

**Mühlengrund**, Ortsteil, Gem Sandau, Kr Ratibor, P Mühlens-  
grund über Sandau / 38 Ew, 10 H  
NSDAP: OG Sandau, Krsltg Ratibor  
Perf, Gut Kuchelna 6 km / Sandau 2 km / NN 190 m

**Mühlengrund**, Ortsteil, Gem Ammern OS, Kr Rosenberg OS,  
P Mühlengrund über Radelsdorf / 169 Ew, 31 H  
NSDAP: OG Ammern, Krsltg Rosenberg OS  
Perf, Gut Rosenberg OS 13 km / Radelsdorf 2 km /  
NN 250 m

**Mühlental**, Gem, Kr Lublinik, 22,3 km, P Rosenberg OS  
425 Ew, 99 H, 1080,92 ha, 4 GR, BM Josef Brylka,  
OG Mühlental (öffentlich)  
NSDAP: OG Wiesenau, Krsltg Lubinitz  
LR, VerfW, LRA Lublinik / Rgbz, LG, UrbG, VerfoW  
Oppeln / UrbW Kreuzburg, R Guttentag / ZW, LG, Gend  
Guttentag OS / SchG Mühlental / Perf, Gut Guttentag  
3,5 km  
Vorhanden: 1 Volksfch, 1 Kindergarten



## Mühlfeld — Myzfi

- Mühlfeld**, Ortsteil, Gem Pilgramsdorf, Kr Pleß, P Golaßowiz / 32 Cw, 6 H  
NSDAP: OG Pilgramsdorf, Krsltg Pleß  
Perf, Gütt Bruchna 4 km / Golaßowiz 1 km
- Mühlhof**, Bw, Gem Rosen, Kr Kreuzburg OS, P Mühlhof über Konstadt OS-Land / 8 Cw, 2 H  
NSDAP: OG Rosen, Krsltg Kreuzburg OS  
Perf, Gütt Schönwald OS 6 km / Rosen 1 km / NN 208 m
- Mühlrain**, Gem, Kr Grottkau, 37 km, P Mühlrain über Ottmachau, mit Ortsteil Gräbik  
586 Cw, 148 H, 695 ha, 4 GR, WM Milbner, M Mühlrain 274  
NSDAP: OG Nittersdorf, Krsltg Grottkau  
UR, Berfz, LKA, WDK Grottkau / Rgbz, Berfz, Oppeln / Urbz, Neisse, R Ottmachau / R, LG, Urbz, Neisse / LG, Ottmachau / Stz, Gend Neuensee / Schö Mühlrain / Perf, Gütt Mühlrain 1 km / Ottmachau 6 km  
Vorhanden: 1 Volksch / NN 500 m
- Mühlsdorf**, Gem, Kr Neustadt OS, 11,2 km, P Mühlsdorf 233 Cw, 41 H, 333,43 ha, 5 GR, 2 Bg, WM Badelt, M Neustadt OS 276  
NSDAP: OG Kohlsdorf, Krsltg Neustadt  
UR, Urbz, R, LG, Berfz, LKA Neustadt OS / Rgbz, Berfz, Oppeln / LG, Urbz, Neisse / Stz, Gend Lößtal / Schö Mühlsdorf / Perf, Gütt Jülich OS 6 km / Mühlsdorf (Ortsmitte) 0,2 km  
Vorhanden: El, 1 Volksch / NN 276 m
- Mühlroerwerk**, Bw, Gem Neudorf, Kr Kreuzburg OS, P Neudorf über Kreuzburg OS / 4 Cw, 1 H  
NSDAP: OG Kostau, Krsltg Kreuzburg  
Perf, Gütt Kostau 3 km / Altsiechen P 2 km
- Mühlweiler**, Ortsteil, Gem Strahlheim, Kr Gleiwitz-Land, P Mühlweiler über Groß Strehlig-Land / 11 Cw, 3 H  
NSDAP: OG Rodenan, Krsltg Gleiwitz  
Perf, Gütt Rudgershagen 9 km / Kreuzung der Straßen Wischhofstäl-Periskretscham u. Strahlheim-Rudgershagen 9 km
- Mühlwiesen**, Ortsteil, Gem Radau, Kr Rosenberg, P Radau über Rosenberg OS / 230 Cw, 55 H  
NSDAP: OG Radau, Krsltg Rosenberg OS  
Perf, Gütt Föhrendorf 3 km / Radau 3 km / NN 205 m
- Mühljam**, Kol, Gem Orlau, Kr Teschen, P Orlau OS / 356 Cw, 91 H  
NSDAP: OG Orlau, Krsltg Teschen  
Perf, Gütt Orlau 0,4 km / Orlau / NN 260 m
- Muldenau**, Gem, Kr Gleiwitz-Land, 24 km, P Muldenau OS über Toß  
704 Cw, 152 H, 1419 ha, 5 GR, WM Klemens Kukur, M Toß 188 (öffentlich)  
NSDAP: OG Fichtenrode, Krsltg Gleiwitz  
UR, R, LG, Urbz, Berfz, LKA, WDK Gleiwitz / Rgbz, Kattowitz / Urbz, Gleiwitz, R Glödingen / LG, Toß / Stz, Schö Muldenau / Gend Strahlheim / Perf, Gütt Toß 8 km / Muldenau  
Vorhanden: 1 Volksch
- Mullwitz**, Gem, Kr Falkenberg OS, 7 km, P Mullwitz über Falkenberg OS  
213 Cw, 48 H, 270 ha, 4 GR, WM Wilhelm Scholz, M Graaße 27 (öffentlich)  
NSDAP: OG Mullwitz, Krsltg Falkenberg OS  
UR, R, LG, Berfz, LKA Falkenberg OS / Rgbz, Berfz, Oppeln / Urbz, Oppeln, R Falkenberg OS / LG, Neisse / Stz, Schö Muldenau / Schö Mullwitz / Gend Graaße / Perf, Gütt Graaße 2,5 km / Schö Muldenau 2,5 km  
Vorhanden: 1 Volksch / NN 160 m

- Münchhausen**, Gem, Kr Oppeln, 32 km, P Münchhausen OS über Bogwalde OS  
249 Cw, 63 H, 175,66 ha, 6 GR, WM Bronder, M Bogwalde 39 (öffentlich)  
NSDAP: OG Friedrichsgrätz, Krsltg Oppeln  
UR, Rgbz, R, LG, Urbz, Berfz, LKA, WDK Oppeln / Urbz, Oppeln, R Malapane / Stz, Gend Friedrichsgrätz / Schö Münchhausen / Perf, Klein Zeidel 6 km, Gütt Schönhof 8 km  
Vorhanden: Volksch / NN 200 m
- Mutne**, Gem, Amtsbz Jelesnia, Kr Saybusch, 10 km, P Jelesnia  
528 Cw, 93 H, 215 ha, WKH Dzif, Jelesnia, M Jelesnia 12  
NSDAP: OG Jelesnia, Krsltg Saybusch  
UR, R, LG, Berfz, Stz, Gend Saybusch / Rgbz, Berfz, Kattowitz / Urbz, Oppeln, R Saybusch / LG, Urbz, WDK Bielitz / Perf, Gütt Jelesnia 4 km / NN 439 m
- Myschów**, Gem, Kr Zawiercie OS, 14 km, P Myschów, mit den Dörfern Alt Myschów, Neu Myschów, Mijaczow, Bohulanta, Ciszowa, Czarna, Siruga, Polemija, Nowa Wies, Dzierżne  
12 890 Cw, 2857 H, 3228 ha, WM Wendelin Seider, M Myschów 22  
NSDAP: OG Myschkow, Krsltg Zawiercie  
UR, R, LG, Urbz, Berfz, Gend Zawiercie / Rgbz, LG Oppeln / Urbz, WDK Sosnowitz, R Zawiercie / Berfz, Kattowitz / Stz, Schö Myschów / Perf, Gütt Myschów / Myschów  
Vorhanden: El
- Myschowitz**, Dorf, mit den Kol Lubianki und Dalechowka, Amtsbz Dzarowiz in Sontschow, Kr Bendzin, P Neudorf / 363 Cw, 94 H  
NSDAP: OG Sontschow, Krsltg Bendzin  
Perf, Gütt Raklo, Kr Tarnowiz 16 km / Sontschow 3 km / NN 400 m
- Myslachowice**, Dorf, Gem Trzebinia, Kr Chrzanow, P Trzebinia / 2623 Cw, 674 H  
NSDAP: OG Trzebinia, Krsltg Chrzanow  
Perf, Gütt Trzebinia 3,5 km
- Myslow**, Dorf, Gem Roziegłowi, Kr Zawiercie, P Roziegłowi 836 Cw, 228 H  
NSDAP: OG Myschkow, Krsltg Zawiercie  
Perf, Gütt Myschów 14 km / Wojschnit 12 km
- Myslowitz**, Stadt, Kr Kattowitz, 8,5 km, P Myslowitz, mit den Ortsteilen Stadt Janow, Stadt Schoppinik, Arnoldshütte, Rosalienhütte, Finsterwald, Teichtal, Säberfeld, Mzaithegrube, Ruhberg  
22 293 Cw, 6775 H, 1600 ha, 12 R, WM Dr Felix Gellach, M Myslowitz 223 51, 223 52, 223 53  
NSDAP: OG Myslowitz-Grube, -Mitte, -Moltke, -West, Krsltg Kattowitz  
UR, Rgbz, LG, Urbz, Berfz, Berfz, Kattowitz / Urbz, LKA Kattowitz, R Myslowitz / R, LG, Stz, Schö, Pol Myslowitz / Perf, Myslowitz 0,8 km, Gütt Myslowitz 0,5 km / Myslowitz 0,7 km  
Vorhanden: Arb, Gas, El, W, 5 Volksch, 1 Berufsch mit gewerbli, kaufm. u. hauswirtsch. Abteilung, 1 Mittelsch, 2 Staatl. Obersch / NN 260 m
- Myzfi**, Kol, Gem Babinitz, Kr Lublinitz, P Boronow / 133 Cw, 27 H  
NSDAP: OG Babinitz, Krsltg Lublinitz  
Perf, Gütt Boronow 4 km / Babinitz 3 km
- Myzfi**, Dorf, Gem Rudnik Wielki, Kr Zawiercie, P Roziegłowi / 415 Cw, 83 H  
NSDAP: OG Myschkow, Krsltg Zawiercie  
Perf, Gütt Wojschnit 5,5 km / Wojschnit 5,5 km / NN 362 m

BUCHHANDLUNG

*Priebatsch*

KATTOWITZ

berät Sie in allen Fragen der Lehrer- und Schülerbücherei

Ruf 3 15 15



**Naasdorf**, Gem, Kr Neisse, 14 km, P Köppernig über Neisse-Land, mit Ortsteil Steinberg  
423 Ew, 122 H, 187 ha, 6 GR, WM August Ludwig,  
☞ Naasdorf (öffentlich)  
NSDAP: OG Groß Kunzendorf, Krsltg Neisse  
GR, ArbW, JW, AG, AG, ArbG, BerfW, LKA Neisse /  
RgBz, BerfW Oppeln / StW, Gend Köppernig / SchG  
Naasdorf / ☞ Berf, Gült Köppernig 5 km / ☞ Steinberg-  
Naasdorf 0,8 km  
Vorhanden: El, 1 Volksfch, 1 Granitwerk, / NN 285 m

**Nagelschmieden**, Gem, Kr Lublinitz, 13,1 km, P Rosenberg  
723 Ew, 161 H, 1416,14 ha, WM Jönfata, ☞ Nagel-  
schmieden (öffentlich)  
NSDAP: OG Nagelschmieden, Krsltg Lublinitz  
GR, BerfW, LKA Lublinitz / RgBz, AG, ArbG, BerfW,  
Oppeln / ArbW Kreuzburg, N Guttentag / JW, AG Guttentag  
/ Gend Nagelschmieden / ☞ Berf, Gült Guttentag  
10 km / ☞ Nagelschmieden

**Najdizow**, Kol, Dorf Nowa Wies, SGM Mierzence, Kr  
Zawiercie, P Mierzence  
NSDAP: OG Poremba, Krsltg Zawiercie  
☞ Berf, Gült Benzin 20 km / ☞ Siemierz 12 km

**Nakel**, Gem, Kr Oppeln, 17 km, P Nakel, Kr Oppeln, über  
Oppeln  
1349 Ew, 335 H, 654 ha, 6 GR, WM Johann Mientus I,  
☞ Stubendorf 148 (öffentlich)  
NSDAP: OG Nakel, Krsltg Oppeln  
GR, RgBz, ArbW, JW, AG, AG, ArbG, BerfW, BerfW,  
LKA Oppeln / StW Bergdorf, Kr Oppeln / SchG Nakel /  
Gend Schulenburg / ☞ Berf, Gült Tarnau 3 km / ☞ Nakel  
(Dorfmitte) / NN 180 m

**Naklo DS**, Gem, Kr Tarnowitz, 4 km, P Naklo DS über  
Tarnowitz  
3171 Ew, 789 H, 1115 ha, 6 GR, WM Johann  
Bujohel, ☞ Tarnowitz 207  
NSDAP: OG Naklo, Krsltg Tarnowitz  
GR, JW, AG, BerfW, LKA Tarnowitz / RgBz Rattowitz /  
ArbW Beuthen DS, N Tarnowitz / AG, ArbG Beuthen DS /  
BerfW Gleiwitz / StW, SchG, Gend Naklo DS / ☞ Berf  
Naklo 1,01 km, Gült Naklo 1,2 km / ☞ Naklo DS 0,4 km  
Vorhanden: El, W, 1 Volksfch / NN 320 m

**Naklo**, Kalkwerk und Werkwohnungen am Bahnhof, Ortsteil,  
Gem Orzech, Kr Tarnowitz, P Naklo / 101 Ew, 24 H  
NSDAP: OG Koslowagora, Krsltg Tarnowitz  
☞ Berf, Gült Naklo 2 km / ☞ Naklo 1,5 km

**Nalensh**, Ortsteil, Gem Ernsdorf, Kr Bielitz, P Ernsdorf /  
354 Ew, 92 H  
NSDAP: OG Ernsdorf, Krsltg Bielitz  
☞ Berf, Gült Ernsdorf 6 km

**Naplatel**, Ortsteil, Gem Lissowitz, Kr Lublinitz, P Lissowitz /  
47 Ew, 9 H  
NSDAP: OG Pawonkau, Krsltg Lublinitz  
☞ Berf, Gült Pawonkau 2,5 km / ☞ Pawonkau 2 km /  
NN 256 m

**Napoleon**, Dorf, Amtshz Lipie, Kr Blachownia, P Lipie,  
Gend Lipie / 182 Ew, 52 H  
NSDAP: OG Natolin, Krsltg Zawiercie  
☞ Berf, Gült Krzepice 12 km / ☞ Lipie 2 km

**Nassadel**, Gem, Kr Kreuzburg, 17 km, P Kreuzburg-Land, mit  
Barthausen, Wolsfthal, Wohlitz, Gufenau, Nieder  
Nassadel, Erdmannshain, Alt Erdmannshain, Karlstal  
1100 Ew, 330 H, 1496,13 ha, 8 GR, 2 Bg, WM  
H. Edinger, ☞ Nassadel (öffentlich)  
NSDAP: OG Nassadel, Krsltg Kreuzburg  
GR, ArbW, JW, ArbG, BerfW, LKA Kreuzburg / RgBz,  
AG, BerfW Oppeln / AG Pilschen / StW, SchG, Gend  
Nassadel / ☞ Berf, Gült Pilschen 9 km / ☞ Kirch Linden  
5 km  
Vorhanden: El, 1 Anaben- und Mädchen-Berufsfch,  
1 Volksfch, 1 Kindergarten / NN 200 m

**Nassau DS**, Gem, Kr Neustadt DS, 19 km, P Wiesengrund  
über Ramsdorf  
392 Ew, 83 H, 436,67 ha, 5 GR, WM Franz Malorny  
NSDAP: OG Wiesengrund, Krsltg Neustadt  
GR, JW, AG, BerfW, LKA Neustadt DS / RgBz, BerfW  
Oppeln / ArbW Neustadt DS, N Jellin / AG, ArbG Neisse /  
StW Wiesengrund / SchG Nassau DS / Gend Ellguth /  
☞ Berf, Gült Wiesengrund 2 km / ☞ Ellguth 5 km  
Vorhanden: El, 1 Volksfch / NN 194 m

**Nassiedel**, Gem, Kr Leobischütz, 22 km, P Nassiedel, mit Orts-  
teil Neuhof  
1180 Ew, 304 H, 900 ha, 9 GR, WM Peuser, ☞ Nassiedel  
(öffentlich)  
NSDAP: OG Nassiedel, Krsltg Leobischütz

GR, JW, BerfW, LKA Leobischütz / RgBz Oppeln / ArbW  
Neustadt DS, N Rattcher / AG, ArbG, BerfW Rattbor /  
AG Rattcher / StW, SchG, Gend Nassiedel / ☞ Berf, Gült  
Nassiedel 2 km / ☞ Nassiedel  
Vorhanden: El, 1 Volksfch, 1 Gärtnerei / NN 250 m

**Natolin**, Dorf, Amtshz Lipie, Kr Blachownia DS, P Lipie,  
Gend Lipie / 141 Ew 48 H  
NSDAP: OG Natolin, Krsltg Zawiercie  
☞ Berf, Gült Krzepice 8 km / ☞ Lipie 4 km

**Naishau**, Gem, Kr Neisse, 13 km, P Böseldorf über Neisse-Land  
41 Ew, 6 H, 140 ha, 3 GR, WM Josef Jodisch,  
☞ Böseldorf 50  
NSDAP: OG Reinschdorf, Krsltg Neisse  
GR, ArbW, JW, AG, AG, ArbG, BerfW, LKA Neisse /  
RgBz, BerfW Oppeln / StW, SchG, Gend Reinschdorf /  
☞ Berf, Gült Böseldorf 4 km / ☞ Böseldorf 6 km

**Nawji**, Ortsteil, Gem Jablunkau, Kr Teschen, P Jablunkau /  
2800 Ew, 742 H  
NSDAP: OG Jablunkau, Krsltg Teschen  
☞ Berf, Gült Jablunkau 0,3 km / ☞ Jablunkau 3 km /  
NN 400 m

**Nazielenze**, Ortsteil, Gem Brzeszcze, Kr Bielitz, P Brzeszcze DS /  
124 Ew, 23 H  
NSDAP: OG Brzeszcze; Krsltg Bielitz  
☞ Berf Brzeszcze 3 km, Gült Jawischowitz 4 km /  
☞ Brzeszcze 4,5 km / NN 262 m

**Neisse**, Stadt, Stadtr Neisse, P Neisse, mit Neisse II (früher  
Mührengasse), Neisse-Oberneuland, Neisse-Neuland, Neisse-  
Niederneuland und Neisse-Neumühl  
37 893 Ew, 10 663 H, 2393 ha, 15 RSt, OWMh Mazur,  
WMh Franke, ☞ Neisse 2141  
NSDAP: OG Neisse-Bismarck, -Horst-Wessel, -Schlageter,  
-Eichendorff, -Edgar-Müller, -Friedrichstadt, -Winterfeldt,  
-Oberneuland, -Neuland, -Niederneuland, Krsltg Neisse  
ArbW, JW, AG, AG, ArbG, BerfW, StW, SchG, WDR, Pol  
Neisse / RgBz, BerfW Oppeln / ☞ Berf Neisse 1 km, Gült  
Neisse 1,5 km / ☞ Neisse  
Vorhanden: Rth, G, El, W, Volksfch, Obersch für Anaben,  
Gymnasium, Oberlyzeum, Handelsfch, höhere Handelsschule,  
1 Schlachthof / NN 191 m

**Neerab**, Ortsteil, Gem Deutsch Leuthen, Kr Teschen, P Deutsch  
Leuthen über Oberberg / 1541 Ew, 437 H  
NSDAP: OG Deutsch Leuthen, Krsltg Teschen  
☞ Berf, Gült Oberberg 5 km / ☞ Deutsch Leuthen 2 km /  
NN 250 m

**Neisselwitz**, Gem, Kr Cosel DS, 7 km, P Neisselwitz über  
Cosel DS  
1237 Ew, 310 H, 910 ha, 6 GR, WM Johann Mutwin,  
☞ Neisselwitz 496  
NSDAP: OG Reinschdorf, Krsltg Cosel  
GR, JW, AG, BerfW, LKA Cosel DS / RgBz Oppeln /  
ArbW Rattbor, N Cosel DS / AG, ArbG, BerfW Rattbor /  
StW Neumannshöh / SchG Neisselwitz / Gend Eichhagen /  
☞ Berf Neisselwitz 2 km, Gült Cosel DS 7 km / ☞ Neissel-  
witz 1 km  
Vorhanden: 1 Volksfch / NN 185 m

**Neu Barrah**, Ortsteil, Gem Groß Rauden, Kr Rattbor, P Groß  
Rauden über Rattbor / 3 Ew, 1 H  
NSDAP: OG Groß Rauden, Krsltg Rattbor  
☞ Berf Groß Rauden 6 km, Gült Rauden (Kleinbahn),  
Reichsbahn Markdorf / ☞ Groß Rauden

**Neu Baudendorf**, Gem, Kr Oppeln, 28 km, P Alt Bauden-  
dorf DS  
438 Ew, 123 H, 249 ha, 4 GR, WM Johann Poliwoda,  
☞ Alt Baudendorf 25 (öffentlich)  
NSDAP: OG Alt Baudendorf, Krsltg Oppeln  
GR, RgBz, ArbW, JW, AG, ArbG, BerfW, BerfW, LKA  
Oppeln / AG Rupp / StW, Gend Alt Baudendorf / SchG  
Neu Baudendorf / ☞ Berf, Gült Riefernwalde 1 km /  
☞ Inau 8 km  
Vorhanden: 1 Volksfch / NN 175 m

**Neubersdorf**, Gem, Kr Gleiwitz-Land, 9 km, P Neubersdorf,  
mit Ortsteilen Neubersdorf-Am Berge, Neubersdorf-Unger-  
schütz  
753 Ew, 218 H, 638,56 ha, 5 GR, 2 Bg, WM Kruppa  
☞ Neubersdorf (öffentlich)  
NSDAP: OG Bilschgrund, Krsltg Gleiwitz  
GR, JW, AG, AG, ArbG, BerfW, BerfW, LKA Gleiwitz /  
ArbW Gleiwitz, N Riefernstädte / RgBz Rattowitz / StW,  
Gend Bilschgrund / SchG Neubersdorf / ☞ Berf Neu-  
bersdorf (Kleinbahn) 0,3 km, Reichsbahn Gleiwitz 11 km,  
Gült Neubersdorf 0,3 km / ☞ Neubersdorf 0,3 km  
Vorhanden: 1 Volksfch

## Neubersteich — Neudorf

**Neubersteich**, Gem. Kr Gleiwitz-Land, 10 km, P Neubersdorf über Gleiwitz 2, mit J Weidmannstuh  
310 Ew, 85 H, 362 ha, 6 GR, WM Jurgol  
NSDAP: OG Bildengrund, Krsltg Gleiwitz  
GR, JZ, LG, AG, VerfW, BerfW, LKA Gleiwitz / ArbW Gleiwitz, R Kieferstädtel / Rgbz Rattowitz / StW, Gend Bildengrund / SchG Neubersdorf / Perf Neubersdorf 1 km, Gült Kleinbahn Neubersdorf 1 km, Hauptbahn Gleiwitz 11 km, Hauptbahn Schyglowitz 3 km / Neubersdorf 1 km / NN 230 m

**Neu Berun**, Gem. Kr Pleß, 22 km, P Neu Berun, mit Ortsteilen Biallowitz und Czarnuchowitz  
3127 Ew, 769 H, 1845,8 ha, 6 GR, WMH Paul Pietryas, Neu Berun 33  
NSDAP: OG Neu Berun, Krsltg Pleß  
GR, JZ, VerfW, LKA Pleß / ArbW Pleß, R Alt Berun / Gend Pleß, Posten Neu Berun / Rgbz, LG, BerfW Rattowitz / AG Myslowitz / ArbW Gleiwitz / StW, SchG Neu Berun / Perf, Gült Neu Berun 0,5 km / Neu Berun (Ortsmitte)  
Vorhanden: 3 Volkshf / NN 240 m

**Neuboischow**, Ortsteil, Gem Tannendorf, Kr Pleß, P Alt Berun / 618 Ew, 141 H  
NSDAP: OG Tannendorf, Krsltg Pleß  
Perf, Gült Neu Berun 12 km / Neuboischow 1 km

**Neubrüden**, Gem. Kr Groß Strehlitz, 19 km, P Bischofstal 1028 Ew, 239 H, 607 ha, 6 GR, 2 Bg, WM: i. B. Paul Winkler, (öffentlich)  
NSDAP: OG Bischofstal, Krsltg Groß Strehlitz  
GR, JZ, VerfW, LKA Groß Strehlitz / Rgbz, LG, ArbW Oppeln / ArbW Oppeln, R Groß Strehlitz / AG, StW, Gend Bischofstal / BerfW Gleiwitz / SchG Neubrüden / Perf, Gült Rugershausen 4,5 km / Bischofstal 3 km  
Vorhanden: El, 1 Volkshf, 1 Landjahrlager

**Neubude**, Kol, Gem Burgwasser, Kr Neustadt OS, P Burgwasser über Krappitz / 148 Ew, 30 H  
NSDAP: OG Burgwasser, Krsltg Neustadt OS  
Perf, Gült Burgwasser 3 km / Burgwasser 2,5 km / NN 186 m

**Neu Cheschlau**, Ortsteil, Gem Neudeck, Kr Tarnowitz, P Neudeck OS / 799 Ew, 190 H  
NSDAP: OG Neudeck, Krsltg Tarnowitz  
Perf, Gült Naflo 5 km / Neudeck 2,5 km / NN 284 m

**Neudeck**, Gem. Kr Tarnowitz, 7 km, P Neudeck OS, mit Ortsteilen Neu-Cheschlau, Bifia und Oltrosniha  
3272 Ew, 890 H, 2654,76 ha, 6 GR, WM Otto Dibrich, Tarnowitz 102  
NSDAP: OG Neudeck, Krsltg Tarnowitz  
GR, JZ, AG, VerfW, LKA Tarnowitz / Rgbz Rattowitz / ArbW Beuthen OS, R Tarnowitz / LG, ArbW Beuthen OS / BerfW Gleiwitz / StW, SchG, Kol Neudeck OS / Perf, Gült Naflo 3,5 km / Neudeck  
Vorhanden: Arb, El, 3 Volkshf / NN 284 m

**Neudeich**, Gem. Kr Cosel OS, 6,5 km, P Neudeich, mit Kol Klagenau  
982 Ew, 218 H, 396 ha, 5 GR, WM Franz Jänide, Neudeich 511 (öffentlich)  
NSDAP: OG Friedenau, Krsltg Cosel  
GR, JZ, AG, VerfW, LKA Cosel OS / Rgbz Oppeln / ArbW Ratibor, R Cosel OS / LG, ArbW, BerfW Ratibor OS / StW, Gend Friedenau OS / SchG Neudeich OS / Perf, Gült Cosel OS 8 km / Neudeich OS 0,3 km  
Vorhanden: 1 Volkshf / NN 172 m

**Neudorf**, Gem. Kr Bieleh, 22 km, P Kenty, mit Kabczuga  
1541 Ew, 350 H, 908 ha, Kenty 12 (über Gutsverwaltung Neudorf)  
NSDAP: OG Kenty, Krsltg Bielitz  
GR, JZ, LG, ArbW, VerfW, LKA Bieleh / ArbW Bieleh, R Andrichau / Rgbz, BerfW Rattowitz / AG, Gend Kenty / SchG Neudorf / Perf, Gült Kenty 2,8 km / Neudorf NN 300 m

**Neudorf**, Ortsteil, Gem Horneck, Kr Gleiwitz-Land, P Horneck / 427 Ew, 99 H  
NSDAP: OG Horneck, Krsltg Gleiwitz  
Perf, Gült Horneck 2,5 km / Horneck 2,3 km / NN 245 m

**Neudorf**, Ortsteil, Gem Althammer, Kr Gleiwitz-Land, P Althammer über Gleiwitz 2 / 248 Ew, 63 H  
NSDAP: OG Kiefernstädtel, Krsltg Gleiwitz  
Perf Rattowitz 18 km, Gült Gleiwitz 19 km / Kiefernstädtel 5,2 km / NN 230 m

**Neudorf**, Gem. Kr Groß Strehlitz OS, 3 km, P Neudorf über Groß Strehlitz OS  
247 Ew, 57 H, 123 ha, 6 GR, WM Edmund Bartekfo  
NSDAP: OG Groß Strehlitz-Frankenhöfe, Krsltg Groß Strehlitz  
GR, JZ, AG, VerfW, StW, SchG, Gend, LKA Groß Strehlitz / Rgbz, LG, ArbW Oppeln / ArbW Oppeln, R Groß Strehlitz / BerfW Gleiwitz / Perf Groß Strehlitz 3 km, Gült Groß Strehlitz 2,5 km / Groß Strehlitz 3 km NN 215 m

**Neudorf**, Gem. Kr Kreuzburg, 25 km, P Neudorf, mit Mühle-vorwerk und Eichelhof, Mühle Neudorf nicht im Betrieb  
483 Ew, 102 H, 1014 ha, 6 GR, WM: i. B. Wilhelm Niesar, Neudorf (öffentlich)  
NSDAP: OG Kostau, Krsltg Kreuzburg  
GR, ArbW, JZ, AG, VerfW, LKA Kreuzburg / Rgbz, LG, BerfW Oppeln / AG Bitichen / StW, SchG Neudorf / Gend Kostau / Perf, Gült Bitichen 5 km / Neudorf 1 km  
Vorhanden: 1 Volkshf / NN 180 m

**Neudorf**, Mühle, Gem Neudorf, Kr Kreuzburg, P Neudorf / 10 Ew, 1 H  
NSDAP: OG Kostau, Krsltg Kreuzburg  
Perf, Gült Kostau 3 km / Altheiden 2 km

**Neudorf**, Gem. Kr Leobischütz, 5 km, P Leobischütz-Land, mit Bw Wirth, Pathenmühle  
464 Ew, 125 H, 657,81 ha, 6 GR, WM Franz Götlich II, Leobischütz 311  
NSDAP: OG Wernersdorf, Krsltg Leobischütz  
GR, JZ, AG, VerfW, LKA Leobischütz / Rgbz Oppeln / ArbW Neustadt, R Leobischütz / LG, ArbW, BerfW Ratibor / StW Wernersdorf / SchG Neudorf / Gend Badenan / Perf, Gült Wernersdorf 2,5 km / Wernersdorf 2 km  
Vorhanden: El, 1 Volkshf

**Neudorf**, Kol, Gem Borkendorf, Kr Neisse, P Groß Kunzen-dorf / 73 Ew, 14 H  
NSDAP: OG Groß Kunzendorf, Krsltg Neisse  
Perf, Gült Groß Kunzendorf 2,5 km / Kol Neudorf / NN 270 m

**Neudorf**, Gem. Kr Neustadt OS, P Mofchen über Krappitz OS-Land  
342 Ew, 80 H, 5 GR, 2 Bg, WM Paul Wollny, Zellin OS 71  
NSDAP: OG Zellin, Krsltg Neustadt  
GR, ArbW, JZ, AG, VerfW, LKA Neustadt OS / Rgbz, BerfW Oppeln / LG, ArbW Neisse / StW Zellin OS / SchG Neudorf / Gend Mofchen / Perf Krähennuß und Mofchen 3 km, Gült Krähennuß 3 km / Rosenburg 3 km  
Vorhanden: El, 1 Volkshf, 1 MEB-Kindergarten / NN 194 m

**Neudorf**, Gem. Kr Oppeln, 13 km, P Neudorf über Oppeln  
1725 Ew, 420 H, 1417 ha, 7 GR, WM Johann Ramolla, Gumpertsdorf 70  
NSDAP: OG Gumpertsdorf, Krsltg Oppeln  
GR, Rgbz, ArbW, JZ, LG, AG, ArbW, VerfW, BerfW, LKA Oppeln / StW, Gend Gumpertsdorf / SchG Neudorf / Perf, Gült Gumpertsdorf 2,5 km / Walldorf 3 km  
Vorhanden: 1 Volkshf / NN 180 m

**Neudorf**, Gem. Kr Rosenberg OS, 20 km, P Landsberg OS, mit Ortsteilen Gohle, Hellewald, Königsweide, Teichenau, Karlowitz, Josefsberg, Kreuzhütte und Grenzweide  
1761 Ew, 475 H, 3019 ha, 8 GR, WM Paul Wendt, Landsberg OS 208  
NSDAP: OG Neudorf, Krsltg Rosenberg  
GR, JZ, VerfW, LKA Rosenberg OS / Rgbz, LG, BerfW Oppeln / ArbW, ArbW Kreuzburg OS / AG Landsberg OS / StW, SchG Neudorf / Gend Wittenau / Perf Neudorf 3 km, Gült Landsberg OS 5 km / Landsberg OS 5 km  
Vorhanden: El, 6 Volkshf

**Neudorf**, Gem. Kr Rybnik, 15 km, P Bissef  
282 Ew, 66 H, 358,84 ha, 5 GR, WM Pyttlit,  
NSDAP: OG Lissek, Krsltg Rybnik  
GR, JZ, AG, ArbW, VerfW, LKA Rybnik / ArbW Rybnik, R Rybnik / Rgbz, BerfW Rattowitz / LG Ratibor / StW Dreilinden / SchG, Gend Bissef / Perf, Gült Summin 4 km / Neudorf (Ortsmitte)

**Neudorf**, Gem. Kr Pleß, 36 km, P Preismich  
1540 Ew, 420 H, 573 ha, 4 GR, WM Robert Kurpas  
NSDAP: OG Neudorf, Krsltg Pleß  
GR, VerfW, LKA Pleß / ArbW Pleß, R Nikolai / Rgbz, BerfW Rattowitz / JZ, AG, LKA Nikolai / LG, ArbW Gleiwitz / StW Althammer / SchG Neudorf / Gend Pantow / Perf, Gült Neudorf, Kr Rattowitz, 6 km / Neudorf  
Vorhanden: 1 Volkshf

**Neudorf**, Ortsteil, Gem Scheitowitz, Kr Rybnik, P Scheitowitz über Rybnik 1 / 826 Ew, 201 H  
NSDAP: OG Belk, Krsltg Rybnik  
Perf Scheitowitz 3 km, Gült Czerwionka und Johrau 6,5 km / Stanowitz 4 km





# Neuleipe — Neu-Werdenberg

**Neuleipe**, Gem, Kr Falkenberg OS, 10 km, P Damrau  
321 Em, 85 H, 1031,71 ha, 4 GR, WM Franz Adolf,  
☞ Neuleipe 45  
NSDAP: OG Hilbersdorf, Krsltg Falkenberg  
GR, ZW, VerfW, LKA Falkenberg OS / Rgbz, VerjW  
Oppeln / ArbW Oppeln, R Falkenberg OS / LG, ArbG  
Brieg / AG Löwen / StW, Gend Damrau / SchG Neu-  
leipe / ☞ Pers, Güt Arnsdorf 4,5 km  
Vorhanden: 1 Volksfch

**Neumannshöh**, Gem, Kr Cosel, 3 km, P Neumannshöh über  
Cosel  
1300 Em, 326 H, 988 ha, 5 GR, WM Franz Pander,  
☞ Cosel OS 344  
NSDAP: OG Reinschdorf, Krsltg Cosel  
GR, ZW, VerfW, LKA Cosel / Rgbz Oppeln / ArbW  
Ratibor, R Cosel / LG, ArbG, VerjW Ratibor / StW,  
SchG Neumannshöh / Gend Eichhagen / ☞ Pers, Güt  
Cosel 4 km / ☞ Neumannshöh  
Vorhanden: 1 Volksfch / NN 190 m

**Neumühle**, Kol, Gem Kammersfeld, Kr Neustadt OS,  
P Stöblau über Krappitz-Land / 102 Em, 15 H  
NSDAP: OG Burgwasser, Krsltg Neustadt OS  
☞ Pers, Güt Burgwasser 4 km / ☞ Kammersfeld 2,5 km /  
NN 171 m

**Neu Myschkow**, Gem Myschkow, Kr Zawiercie, P Myschkow /  
2587 Em, 647 H  
NSDAP: OG Myschkow, Krsltg Zawiercie  
☞ Pers, Güt Myschkow 0,5 km / ☞ Myschkow 0,5 km

**Neunz**, Gem, Kr Neisse, 5,5 km, P Neunz, mit Ziegelei  
Neunz, Feldmühle Neunz  
744 Em, 820 ha, 5 GR, WM Julius Zupe, ☞ Oppers-  
dorf 11  
NSDAP: OG Ritterswalde, Krsltg Neisse  
GR, ArbW, ZW, LG, VerfW, LKA Neisse / Rgbz,  
VerjW Oppeln / StW, SchG, Gend Neunz / ☞ Pers  
Rindendorf 2 km, Güt Neisse 5,5 km / ☞ Neisse-Neuland  
2,5 km  
Vorhanden: G, EL, 1 Volksfch C

**Neunz**, Feldmühle, Ziegelei, Gem Neunz, Kr Neisse, P Neunz /  
15 Em, 2 H  
NSDAP: OG Ritterswalde, Krsltg Neisse  
☞ Pers Rindendorf 3 km, Güt Neisse 6 km / ☞ Neisse-  
Neuland 3 km

**Neu Oderberg**, Stadt, Kr Teschen, 33,5 km, P Oderberg OS 1,  
mit Ortsteilen Schönigkel und Kapitau  
6384 Em, 1908 H, 988,12 ha, 8 GR, 3 Bg, WMH Friedrich  
Mehlig, ☞ 26, 27, 28, 29  
NSDAP: OG Neu Oderberg-Mitte, -Süd, -Nord, Krsltg Teschen  
GR, LG, ArbG, VerfW, WKA Teschen / ArbW Teschen,  
R Neu Oderberg / ZW Teschen, R Greifstadt OS / Rgbz,  
VerjW Rattowitz / AG Oderberg / StW, SchG, Gend Neu  
Oderberg / ☞ Pers Oderberg (Neu Oderberg) 0,2 km, Güt  
Oderberg (Neu Oderberg) 0,4 km / ☞ Neu Oderberg  
(Bahnhofsvorplatz) 0,2 km  
Vorhanden: Gas, EL, W, 3 Volksfch, 1 Obersch, Gärtnerei,  
Wirtschaftshof, Beerdigungsanstalt, Schlachthof und Zentral-  
bad, Lichtspielhaus / NN 202 m B

**Neu Ohlen**, Ortsteil, Gem Wilmsdorf, Kr Kreuzburg OS,  
P Wilmsdorf über Kreuzburg / 18 Em, 2 H  
NSDAP: OG Kochelsdorf, Krsltg Kreuzburg OS  
☞ Pers, Güt Bischdorf-Eichhorn 5 km / ☞ Wilmsdorf  
1 km / NN 250 m

**Neu Ottig**, Dom, Gem Ober Ottig, Kr Ratibor, P Ober Ottig /  
43 Em, 11 H  
NSDAP: OG Ratibor-Neuland, Krsltg Ratibor  
☞ Pers Mettich, Kr Ratibor, 2,5 km, Güt Ratibor und  
Mettich 1 km / ☞ Edl Ratibor-Neuland 2 km

**Neu-Radzionkau**, Ortsteil, Gem Radzionkau, Kr Tarnowitz OS,  
P Radzionkau  
NSDAP: OG Radzionkan, -Süd, Krsltg Tarnowitz OS  
☞ Pers Neu-Radzionkau 1 km, Güt Radzionkau 1,8 km /  
☞ Radzionkau 0,3 km / NN 267 m

**Neu-Repten**, Ortsteil, Gem Repten, Kr Tarnowitz, P Repten  
über Tarnowitz / 1474 Em, 420 H  
NSDAP: OG Alt Tarnowitz, Krsltg Tarnowitz  
☞ Pers, Güt Tarnowitz 4 km / ☞ Neu-Repten / NN 327 m

**Neu Schalkendorf**, Ortsteil, Gem Schalkendorf, Kr Oppeln,  
P Schalkendorf über Oppeln / 600 Em, 157 H  
NSDAP: OG Schalkendorf, Krsltg Oppeln  
☞ Pers, Güt Poppefau 2 km / ☞ Neu Schalkendorf /  
NN 150 m

**Neufiedel**, Gem, Kr Cosel, 13 km, P Kostenthal, mit Ortsteil  
Kardowitz  
638 Em, 141 H, 849 ha, 6 GR, WM Florian Schmidtke,  
☞ Neufiedel 26  
NSDAP: OG Kostenthal, Krsltg Cosel  
GR, ZW, VerfW, LKA Cosel / Rgbz Oppeln / ArbW  
Ratibor, R Gnadenfeld / LG, ArbG, VerjW Ratibor / AG  
Gnadenfeld / StW, SchG Neufiedel / Gend Kostenthal /  
☞ Pers, Güt Gnadenfeld 6 km / ☞ Neufiedel 1 km  
Vorhanden: EL, W, 1 Volksfch / NN 630 m

**Neujorge**, Gem, Kr Neisse, 15 km, P Nieder Hermsdorf  
394 Em, 45 H, 361,70 ha, 7 GR, WM Josef Christoph,  
☞ Nieder Hermsdorf (öffentlich)  
NSDAP: OG Nieder Hermsdorf, Krsltg Neisse  
GR, ArbW, ZW, LG, AG, ArbG, VerfW, LKA Neisse /  
Rgbz, VerjW Oppeln / StW, SchG, Gend Nieder Herms-  
dorf / ☞ Pers, Güt Nieder Hermsdorf 4 km / ☞ Neujorge  
0,4 km  
Vorhanden: EL / NN 173 m

**Neustadt**, Stadt, Kr Neustadt OS, P Neustadt OS  
17371 Em, 5683 H, 1971,32 ha, 10 GR, WMH Dr. Felix  
Scholz, ☞ E-Nr. 541  
NSDAP: OG Neustadt-Scharnhorst, -Bruno-Schramm, -Clau-  
witz, -Litzmann, -Ludendorff, Krsltg Neustadt OS  
GR, ArbW, ZW, LG, VerfW, StW, SchG, Pol, WKA Neu-  
stadt OS / Rgbz, VerjW Oppeln / LG, ArbG Neisse /  
☞ Pers, Güt Neustadt OS / ☞ Neustadt OS  
Vorhanden: Arb, G, EL, W, Stadtentwässerung, Altersheim,  
2 Volks- und eine Hilfsfch, gewerb. und kaufm. Berufs-  
fch, Handelsfch, gärtn. Berufs-  
fch, städt. Oberfch für Mädchen,  
staatl. Oberfch für Jungen und Landwirtschaftsfch / NN 235 m

**Neustift**, Ortsteil, Gem Leisniz OS, Kr Leobschütz, P Militsch /  
96 Em, 19 H  
NSDAP: OG Leisniz, Krsltg Leobschütz  
☞ Pers Leobschütz 10 km, Güt 13 km / ☞ Leisniz 4 km

**Neuvorwerk**, Kol, Gem Lichten, Kr Neustadt OS, P Neu-  
vorwerk über Krappitz-Land / 138 Em, 38 H  
NSDAP: OG Zellin, Krsltg Neustadt OS  
☞ Pers, Güt Zellin 4 km und Oberglogau 9 km / NN 194 m

**Neuvorwerk**, Ortsteil, Gem Reinersdorf, Kr Kreuzburg OS,  
P Reinersdorf / 25 Em, 9 H  
NSDAP: OG Reinersdorf, Krsltg Kreuzburg OS  
☞ Pers, Güt Konstadt OS 14 km / ☞ Reinersdorf 2 km

**Neuvorwerk**, Ortsteil, Gem Zeroltschütz, Kr Kreuzburg OS  
P Zeroltschütz über Konstadt / 3 Em, 1 H  
NSDAP: OG Wundschütz, Krsltg Kreuzburg OS  
☞ Pers, Güt Konstadt 2 km / ☞ Zeroltschütz 1 km

**Neuwalde**, Kol, Gem Nieder-Schmardt, Kr Kreuzburg  
P Konstadt / 52 Em, 11 H  
NSDAP: OG Nieder-Schmardt, Krsltg Kreuzburg  
☞ Pers, Güt Schmardt 3 km / ☞ Kreuzburg 6 km

**Neuwalde**, Gem, Kr Neisse, 16 km, P Neuwalde über Neisse  
1030 Em, 289 H, 1051,55 ha, 6 GR, WM August Seidel,  
☞ Deutsch Wette 77  
NSDAP: OG Altevalde, Krsltg Neisse  
GR, ZW, LG, ArbG, VerfW, LKA Neisse / Rgbz, VerjW  
Oppeln / ArbW Oppeln, R Carlsruhe OS / AG Ziegenhals /  
StW, Gend Altevalde / SchG Neuwalde / ☞ Pers, Güt  
Neuwalde 1 km / ☞ Neuwalde  
Vorhanden: EL, 1 Volksfch

**Neu Wallhof**, Ortsteil, Gem Mühlendorf OS, Kr Rosenberg OS,  
P Mühlendorf über Rosenberg OS / 34 Em, 7 H  
NSDAP: OG Mühlendorf, Krsltg Rosenberg OS  
☞ Pers, Güt Rosenberg OS 7 km / ☞ Neu Wallhof

**Neuwedel**, Gem, Kr Oppeln, 40 km, P Eichendorf über Kon-  
stadt OS  
184 Em, 42 H, 181 ha, 4 GR, WM Reinhold Krcel,  
☞ Eichendorf 125 (öffentlich)  
NSDAP: OG Zedlitz, Krsltg Oppeln  
GR, Rgbz, ZW, LG, ArbG, VerfW, VerjW, LKA, WKA  
Oppeln / ArbW Oppeln, R Carlsruhe OS / AG Carls-  
ruhe OS / StW Blumentau / SchG Neuwedel / ☞ Pers,  
Güt Hermannsthal 12 km  
Vorhanden: EL, 1 Volksfch / NN 160 m

**Neu-Werber**, Ortsteil, Gem Wüstenrode, Kr Gleiwitz-Land,  
P Kruppamühle / 41 Em, 4 H  
NSDAP: OG Horneck, Krsltg Gleiwitz  
☞ Pers Ottwald 3,5 km, Güt Horneck OS 6,5 km /  
NN 245 m

**Neu-Werdenberg**, Gut, Gem Röberwitz, Kr Ratibor, P Röber-  
witz über Ratibor / 60 Em, 10 H  
NSDAP: OG Köberwitz, Krsltg Ratibor  
☞ Pers, Güt Wolatitz 2 km / ☞ Röberwitz 2 km / NN 277 m





## Niederhof — Nieder Suchau

**Niederhof**, Ortsteil, Gem Boronow, Kr Lublinik, P Boronow / 42 Ew, 8 H

NSDAP: OG Boronow, Krsltg Lublinitz

Perf, Gült Boronow 2 km / Boronow 2,3 km

**Niederhof**, Bw, Gem Eichthal, Kr Oppeln, P Bw Niederhof, Eichthal OS über Oppeln / 8 Ew, 1 H

NSDAP: OG Groß Schimmendorf, Krsltg Oppeln

Perf Krappitz 0,5 km, Gült 9 km / Eichthal Kr Oppeln 0,5 km / NN 160 m

**Niederhof**, Dom, Gem Kostkowi, Kr Teschen, P Stotischau / 38 Ew, 7 H

NSDAP: OG Gumna, Krsltg Teschen

Perf, Gült Stotischau 9 km / Ogrzgon 2 km / NN 260 m

**Niederhohenlieben**, Ortsteil, Gem Hohenlieben, Kr Gleiwitz-Land, P Hohenlieben / 388 Ew, 87 H

NSDAP: OG Hohenlieben, Krsltg Gleiwitz

Perf, Gült Peiskretscham 5 km / Hohenlieben 1 km / NN 280 m

**Nieder-Jastrzemb**, Ortsteil, Gem Bad Königsdorff-Jastrzemb, Kr Rybnik, P Bad Jastrzemb / 928 Ew, 218 H

NSDAP: OG Königsdorff-Jastrzemb, Krsltg Rybnik

Perf, Gült Bad Jastrzemb 0,3 km / Nieder-Jastrzemb / NN 290 m

**Nieder-Katshik**, Ortsteil, Gem Katshik, Kr Teschen, P Freistadt / 570 Ew, 166 H

NSDAP: OG Roy, Krsltg Teschen

Perf, Gült Katshik 2 km / Nieder-Katshik 2 km / NN 301 m

**Niederkirch**, Gem, Kr Groß Strehlitz, 7,5 km, P Niederkirch über Groß Strehlitz

564 Ew, 113 H, 823 ha, 5 GR, WM Viktor Bartekto, 2 Groß Strehlitz 433

NSDAP: OG Erlenbusch, Krsltg Groß Strehlitz

LR, JW, AG, VerfW, LKA Groß Strehlitz / Rgbz, LG, UrbG Oppeln / UrbW Oppeln, R Groß Strehlitz / VerjW Gleiwitz / StW Groß Walden / SchG Niederkirch / Gend Erlenbusch / Perf, Gült Groß Strehlitz 8,5 km / Erlenbusch 4 km

Vorhanden: 1 Volksch, 1 HJ-Heim / NN 275 m

**Nieder-Kunzendorf**, Gem, Kr Kreuzburg OS, 4 km, P Nieder-Kunzendorf über Kreuzburg OS

786 Ew, 198 H, 550 ha, 6 GR, WM Mlewnia, 2 Kreuzburg OS 486

NSDAP: OG Nieder-Kunzendorf, Krsltg Kreuzburg OS

LR, UrbW, JW, AG, UrbG, VerfW, LKA Kreuzburg OS / Rgbz, LG, VerjW Oppeln / StW, Gend Kunzendorf / SchG Nieder-Kunzendorf / Perf, Gült Kreuzburg OS 5 km / Nieder-Kunzendorf 1,5 km

Vorhanden: 1 Volksch / NN 189 m

**Nieder-Laziff**, Gem, Kr Pleß, 25 km, P Mittel-Laziff

1946 Ew, 520 H, 300 ha, GR 2, 4 Bg, WM Max Klitta, 2 Nikolai 213 04

NSDAP: OG Lazisk-Ost, Krsltg Pleß

LR, VerfW, LKA Pleß / Rgbz, VerjW Rattowik / UrbW Pleß, R Nikolai / JW, AG Nikolai / LG, UrbG Gleiwitz / StW, Gend Mittel-Laziff / SchG Nieder-Laziff / Perf, Gült Nikolai 4,2 km / Nieder-Laziff (Ortsmitte)

Vorhanden: El, W, 1 Volksch / NN 350 m

**Nieder-Lischna**, Gem, Amtshz Trzyniech-Land, Kr Teschen, 8 km, P Trzyniech

2365 Ew, 603 H, 481 ha, WM Karas, 2 Trzyniech 492

NSDAP: OG Lischna, Krsltg Teschen

LR, UrbW, JW, LG, AG, UrbG, VerfW, StW, LKA, WDK Teschen / Rgbz, VerjW Rattowik / SchG Nieder-Lischna / Gend Wendrin / Perf, Gült Trzyniech 3 km

Vorhanden: 1 Volksch / NN 360 m

**Nieder-Lomna**, Gem, Amtshz Jablunkau, Kr Teschen, 31 km, P Jablunkau OS

1035 Ew, 272 H, 2702 ha, WM Johann Wiczek, LR Willi Gotter in Jablunkau, 2 Nieder-Lomna 19

NSDAP: OG Lomna, Krsltg Teschen

LR, JW, LG, UrbG, VerfW, StW, LKA, WDK Teschen / LR, AG, Gend Jablunkau / Rgbz, VerjW Rattowik / UrbW Teschen, R Jablunkau / SchG Nieder-Lomna / Perf, Gend Vornathal 3 km, Gült Jablunkau 7 km / Jablunkau 5 km

Vorhanden: 1 Volksch / NN 398-1047 m

**Nieder-Marklowik**, Gem, Kr Teschen, 25 km, P Seibersdorf

1062 Ew, 304 H, 406,60 ha, LR Tiehler, WM Emil Stieffert, 2 Nieder-Marklowik 9

NSDAP: OG Petrowitz, Krsltg Teschen

LR, LG, UrbG, VerfW, StW, WDK Teschen / Rgbz, VerjW Rattowik / UrbW Teschen, R Freistadt / JW, AG Freistadt / LR, SchG Nieder-Marklowik / Gend Petrowik / Perf, Gült Petrowik 2,5 km

Vorhanden: 1 Volksch / NN 290 m

**Niedermühle**, Gem Burghof, Kr Groß Strehlitz, P Burghof über Groß Strehlitz / 13 Ew, 3 H

NSDAP: OG Groß Maßdorf, Krsltg Groß Strehlitz

Perf, Gült Groß Maßdorf 5 km / Groß Maßdorf 5 km / NN 184 m

**Niedermühle**, M, Gem Gröbnig, Kr Leobschütz, P Gröbnig-Niedermühle / 6 Ew, 1 H

NSDAP: OG Gröbnig, Krsltg Leobschütz

Perf, Gült Leobschütz 7 km / Gröbnig 3 km

**Nieder-Nassadel**, Ortsteil, Gem Nassadel, Kr Kreuzburg OS, P Nassadel über Kreuzburg-Land / 45 Ew, 14 H

NSDAP: OG Nassadel, Krsltg Kreuzburg OS

Perf, Gült Pitschen 11 km / Kirch Linden 6 km / NN 200 m

**Nieder-Nhilisch**, Ortsteil, Gem Nikelsdorf-West, Kr Bielitz, P Nikelsdorf / 729 Ew, 235 H

NSDAP: OG Nikelsdorf, Krsltg Bielitz

Perf, Gült Nikelsdorf 3 km, Gült Bielitz 5 km / Nikelsdorf-West / NN 380 m

**Niederrode**, Gem, Kr Neustadt, 19 km, P Niederrode über Oberglogau, mit Kol Reichenau

382 Ew, 92 H, 450 ha, 6 GR, WM Jakob Zerich, 2 Niederrode 256 (öffentlich)

NSDAP: OG Willenau, Krsltg Neustadt

LR, JW, AG, VerfW, LKA Neustadt / Rgbz, VerjW Oppeln / UrbW Neustadt, R Oberglogau / LG, UrbG Neisse / StW, Gend Deutsch Müllmen / SchG Niederrode / Perf, Gült Oberglogau 8 km / Niederrode 0,5 km

Vorhanden: El, 1 Volksch / NN 199 m

**Nieder-Schmardt**, Gem, Kr Kreuzburg, 5 km, P Schmardt über Konstadt OS, mit Kol Neuwalde

638 Ew, 152 H, 599 ha, 6 GR, WM Johann Wrobel, 2 Kreuzburg 679

NSDAP: OG Nieder-Schmardt, Krsltg Kreuzburg

LR, UrbW, JW, AG, UrbG, VerfW, LKA Kreuzburg OS / Rgbz, VerjW Oppeln / StW, SchG, Gend Schmardt / Perf, Gült Schmardt 0,5 km / Kreuzburg 5 km

Vorhanden: 1 Volksch

**Nieder-Schwirklan**, Gem, Kr Rybnik, 12 km, P Ober-Schwirklan

1768 Ew, 448 H, 713 ha, WM Emil Lubczyt, 2 Nieder-Schwirklan 3

NSDAP: OG Schwirklan, Krsltg Rybnik

LR, UrbW, UrbG, VerfW, LKA Rybnik / Rgbz, VerjW Rattowik / JW, Rybnik, R Loslau / LG, Ratibor / AG, Loslau / StW, SchG Nieder-Schwirklan / Gend Ober-Schwirklan / Perf, Gült Rybnik 12 km / Nieder-Schwirklan

Vorhanden: 1 Volksch / NN 300 m

**Niederseiffersdorf**, Gem, Kr Grottkau, 7,5 km, P Deutsch Leipzig

486 Ew, 84 H, 886 ha, 6 GR, WM Gustav Werner, 2 Niederseiffersdorf (öffentlich)

NSDAP: OG Deutsch Leipzig, Krsltg Grottkau

LR, JW, AG, VerfW, LKA Grottkau / Rgbz, VerjW Oppeln / UrbW Neisse, R Grottkau / LG, Brieg / UrbG Neisse / StW, Gend Deutsch Leipzig / SchG, Gend Niederseiffersdorf / Perf, Gült Deutsch Leipzig 1 km / Grottkau 7,5 km

Vorhanden: 2 Volksch, 1 Dom

**Nieder-Sodow**, Kol, Gem Sodow, Kr Lublinik, P Sodow / 506 Ew, 128 H

NSDAP: OG Sodow, Krsltg Lublinitz

Perf, Lublinik 4,5 km, Gült Lublinik 0,5 km / Sodow 0,5 km

**Niedersteine** OS, Gem, Kr Groß Strehlitz, 5,5 km, P Niedersteine OS über Groß Strehlitz-Land

500 Ew, 110 H, 728 ha, 5 GR, WM Josef Gwin, 2 Quellengrund 37

NSDAP: OG Quellengrund, Krsltg Groß Strehlitz

LR, JW, AG, VerfW, LKA Groß Strehlitz / Rgbz, LG, UrbG Oppeln / UrbW Oppeln, R Groß Strehlitz / StW, Gend Quellengrund / SchG Niedersteine / Perf, Gült Quellengrund 2,5 km / Groß Strehlitz 5,5 km

Vorhanden: 1 Volksch / NN 239 m

**Nieder-Suchau**, Gem Suchau, Kr Teschen, P Mittel-Suchau / 2199 Ew, 920 H

NSDAP: OG Suchau, Krsltg Teschen

Perf, Nieder-Suchau 0,5 km, Gült Mittel-Suchau 0,5 km / Nieder-Suchau / NN 300 m

**Nieder Tierligko**, Gem, Amtshz Tierligko, Kr Teschen, 14 km, P Bludowitz  
728 Ew, 220 H, 453,17 ha, BWM Franz Klimsch  
NSDAP: OG Groditsch, Krsltg Teschen  
LRA, Urbz, JZ, LG, AG, UrbG, Verfl, StW, WDA Teschen / Rgbz, Berjoll Kattowitz / SchG Nieder Tierligko / Gend Ober Tierligko / Pers, Gut Albersdorf 3 km / Ober Tierligko 2 km  
Vorhanden: 1 Volksch / NN 268 m

**Nieder Tschonowitz**, Gem, Amtshz Snojnik, Kr Teschen, 12 km, P Snojnik, mit Ortsteil Zawadowitz  
810 Ew, 181 H, 614 ha, WKh Wilhelm Wetj, Snojnik  
NSDAP: OG Trzanowitz, Krsltg Teschen  
LRA, Urbz, JZ, LG, AG, UrbG, Verfl, StW, WDA Teschen / Rgbz, Berjoll Kattowitz / SchG Nieder Tschonowitz / Gend Domaslowitz / Pers Wojtowitz 2 km, Gut Snojnik 4 km / Nieder Tschonowitz  
Vorhanden: 1 Volksch Domaslowitz, 1 Wirtschaftshof / NN 400 m

**Nieder-Trzanowitz**, Ortsteil, Gem Trzanowitz, Kr Teschen, P Snojnik / 551 Ew, 131 H  
Pers, Gut Snojnik 5 km / Trzanowitz 1 km / NN 300 m

**Niederwald**, Ortsteil, Stadt Skotschau, Kr Teschen, P Skotschau / 200 Ew, 68 H  
NSDAP: OG Skotschau, Krsltg Teschen  
Pers, Gut Skotschau 3 km / Skotschau 2 km / NN 295 m

**Niederweiden**, Gem, Kr Kreuzburg OS, 20 km, P Niederweiden, mit Bw Niederweiden  
662 Ew, 151 H, 1199 ha, 6 GR, BWM Karl Menzel, Niederweiden 107 (öffentl.)  
NSDAP: OG Oberweiden, Krsltg Kreuzburg OS  
LRA, Urbz, JZ, LG, AG, UrbG, Verfl, LRA Kreuzburg / Rgbz, Berjoll Oppeln / AG Konstadt / StW, SchG Niederweiden / Gend Oberweiden / Pers, Gut Oberweiden 4 km  
Vorhanden: EL, 1 Volksch, 1 Gärtnerei

**Niederwiesen**, Ortsteil, Gem Schönwalde, Kr Reisse, P Schönwalde, Kr Reisse / 112 Ew, 22 H  
NSDAP: OG Schönwalde, Krsltg Reisse  
Pers, Gut Endersdorf, Kr Jreimwaldau 0,5 km / Schönwalde 0,3 km / NN 400 m

**Nieder Wilcza**, Gem, Kr Rybnik, 13 km, P Wilcza über Rybnik, mit Dom Nieder Wilcza  
736 Ew, 204 H, 500 ha, 5 GR, 2 Bg, BWM Georg Romag, Schyglowitz 5  
NSDAP: OG Schyglowitz, Krsltg Rybnik  
LRA, Urbz, JZ, LG, AG, UrbG, Verfl, LRA Rybnik / Rgbz, Berjoll Kattowitz / Urbz Rybnik, R Schyglowitz / StW Wilcza in Schyglowitz / SchG Nieder Wilcza / Gend Schyglowitz / Pers, Gut Schyglowitz 5 km / Nieder Wilcza  
Vorhanden: 1 Volksch / NN 250 m

**Nieder-Zufau**, Gem, Kr Teschen, 4 km, P Teschen  
1200 Ew, 340 H, 533,04 ha, BWM Paul Nowiec  
NSDAP: OG Teschen-Schibitz, Krsltg Teschen  
LRA, Urbz, JZ, LG, AG, UrbG, Verfl, StW, Gend, WDA Teschen / Rgbz, Berjoll Kattowitz / SchG Nieder-Zufau / Pers, Gut Teschen 4 km / Nieder-Zufau 2 km  
Vorhanden: EL, 1 Volksch / NN 350 m

**Niedobischütz**, Gem, Kr Rybnik OS, 6 km, P Niedobischütz  
6900 Ew, 1800 H, 3000 ha, BWM Röhricht, Rybnik 89 und 1052  
NSDAP: OG Niedobischütz-Ost und Niedobischütz-West, Krsltg Rybnik  
LRA, Urbz, JZ, LG, AG, UrbG, Verfl, LRA Rybnik / Rgbz, Berjoll Kattowitz / LG Ratibor / StW, SchG, Pol Niedobischütz / Pers Niedobischütz Hbf 2 km, Niedobischütz-Dorf, Römegrube 0,8 km, Gut Niedobischütz 2 km / Niedobischütz 3 km  
Vorhanden: EL, W, 2 Volksch / NN 270 m

**Niedzielista**, Dorf, StadtGem Jaworzno, Kr Chrzanow, P Jaworzno / 1550 Ew, 387 H  
NSDAP: OG Jaworzno, Krsltg Chrzanow  
Pers, Gut Jaworzno 4 km / Jensor-Kantgrube 0,3 km / NN 271 m

**Nieporas**, Dorf, SGem Alwernia, Kr Chrzanow, P Alwernia / 318 Ew, 65 H  
NSDAP: OG Alwernia, Krsltg Chrzanow  
Pers Oblast 2 km, Gut Bolencin 6 km / Chrzanow 12 km

**Niegomonice**, Dorf, SGem Rokitno-Szlacheckie in Lagn, Kr Zawiercie, P Lagn  
NSDAP: OG Lagn, Krsltg Zawiercie

**Niegomonieczki**, Dorf, SGem Rokitno-Szlacheckie in Lagn, Kr Zawiercie, P Lagn  
NSDAP: OG Lagn, Krsltg Zawiercie

**Nielewina**, Gem, Amtshz Milowka, Kr Sanbuzh, 18 km, P Milowka  
1855 Ew, 400 H, 1441 ha, BWM: Smolka, W des Amtshz Milowka, Milowka 1  
NSDAP: OG Milowka, Krsltg Saybusch  
LRA, JZ, Verfl, StW, Gend Sanbuzh / Rgbz, Berjoll Kattowitz / Urbz Bielitz, R Sanbuzh / LG, UrbG, WDA Bielitz / AG Milowka / Pers, Gut Milowka 4 km / NN 425 m

**Niemce**, Dorf, Amtshz Strzemieszy, Kr Bendzin, P Kazimierz / 4087 Ew, 877 H  
NSDAP: OG Strzemieszy, Krsltg Bendzin  
Pers, Gut Maczki 3 km / Kazimierz 2,5 km

**Nierada**, Dorf, Amtshz Reuschowitz, Kr Blachownia, P Gend Kamienica-Polsta / 1011 Ew, 227 H  
NSDAP: OG — — —, Krsltg Zawiercie  
Pers, Gut Boraj, Kr Zawiercie, 14 km / Kamienica-Polsta 6 km

**Nierada**, Dorf, SGem Mzyglosd, Kr Zawiercie, P Zawiercie / 354 Ew, 117 H  
NSDAP: OG Myschkow, Krsltg Zawiercie  
Pers, Gut Nierade / Zawiercie 7,5 km

**Nierodzin**, Gem, Amtshz Skotschau, Kr Teschen, 20 km, P Skotschau, mit Ortsteil Ober Bladnik  
722 Ew, 180 H, 350 ha, BWM Gustav Rowalla  
NSDAP: OG Harbutowitz, Krsltg Teschen  
LRA, JZ, LG, AG, UrbG, Verfl, StW, WDA Teschen / Rgbz, Berjoll Kattowitz / Urbz Teschen, R Skotschau / AG, Gend Skotschau / SchG Nierodzin / Pers, Gut Skotschau 5 km / Nierodzin (Gh Pindur)  
Vorhanden: Volksch, Ziegelei, Mühle, 2 Sägewerke / NN 317 m

**Niesdara**, Dorf, Amtshz Ozarowik in Sontschow, Kr Bendzin, P Neudorf / 432 Ew, 113 H  
NSDAP: OG Sontschow, Krsltg Bendzin  
Pers, Gut Naflo, Kr Tarnowik 10 km / Ostrozniha, Kr Tarnowik, 2 km / NN 300 m

**Niesulowice**, Dorf, Amtshz Boleslaw, Kr Bendzin, P Dikusch / 475 Ew, 102 H  
NSDAP: OG Slawkow, Krsltg Bendzin  
Pers, Gut Dikusch 8 km / Niesulowice / NN 280 m

**Niewen**, Ortsteil, Gem Boronow, Kr Lublinitz, P Boronow / 68 Ew, 20 H  
NSDAP: OG Boronow, Krsltg Lublinitz  
Pers, Gut Boronow 7 km / Boronow 6,5 km

**Niezbwiedziak**, Kol, Gem Dorf Ozarowik, Amtshz Ozarowik in Sontschow, Kr Bendzin, P Neudorf  
NSDAP: OG Sontschow, Krsltg Bendzin  
Pers, Gut Naflo, Kr Tarnowik, 15 km / Ozarowik

**Nielsdorf-Ost**, Gem, Kr Bielitz, 5,5 km, P Nielsdorf über Bielitz OS  
2080 Ew, 585 H, 360 ha, BWM Josef Schimke  
NSDAP: OG Nielsdorf, Krsltg Bielitz  
LRA, Urbz, JZ, LG, AG, UrbG, Verfl, Gend, WDA Bielitz / Rgbz, Berjoll Kattowitz / SchG Nielsdorf-Ost / Pers Mischowik (in der Gem Nielsdorf-Ost) 0,5 km, Gut Bielitz 6 km / Nielsdorf-West 1 km  
Vorhanden: 1 Volksch / NN 380 m

**Nielsdorf-West**, Gem, Kr Bielitz, 5 km, P Nielsdorf, mit Ortsteil Nieder Ohlisch  
2424 Ew, 855 H, 375,76 ha, 6 GR, BWM Josef Schimke, Bielitz 1869  
NSDAP: OG Nielsdorf, Krsltg Bielitz  
LRA, Urbz, JZ, LG, AG, UrbG, Verfl, Gend, WDA Bielitz / Rgbz, Berjoll Kattowitz / SchG Nielsdorf-West / Pers Mischowik in Nielsdorf-Ost 2 km / Gut Bielitz 5 km / Nielsdorf-West 1 km  
Vorhanden: EL, 1 Volksch / NN 380 m

**Nikisch**, Jh, Gem Jöhrengrund, Kr Gleiwitz-Land, wird nicht mehr getrennt geführt  
NSDAP: OG Rudgershagen, Krsltg Gleiwitz

**Niklasdorf**, Gem, Kr Grottkau, 12 km, P Grottkau  
190 Ew, 44 H, 340 ha, 7 GR, BWM Wilhelm Wiesmann, Giersdorf 73 (öffentl.)  
NSDAP: OG Giersdorf, Krsltg Grottkau  
LRA, JZ, LG, AG, Verfl, LRA, WDA Grottkau / Rgbz, Berjoll Oppeln / Urbz Reisse, R Grottkau / LG Bries / UrbG Reisse / StW, SchG Würben / Gend Giersdorf / Pers, Gut Giersdorf 1,5 km  
Vorhanden: 1 Landjahrlager

## Niklasfähre — Ober Ellguth

**Niklasfähre**, Gem, Kr Falkenberg OS, 23 km, mit Dom Sandvorwerk  
342 Ew, 92 H, 889 ha, 6 GR, BM Ernst Geppert, 2 Schurgaß 11  
NSDAP: OG Eichenried, Krsltg Falkenberg  
OR, FV, VerfV, LKA Falkenberg OS / Rgb, VerfoV Oppeln / UrbV Oppeln, N Falkenberg OS / LG, UrbG Briesg, B Breslau / AG Löwen NS / StV, Gend Schurgaß OS / SchG Niklasfähre / Perf, Güt Arnsdorf OS 7 km / Schurgaß OS 4 km  
Vorhanden: 1 Volksfch / NN 145 m

**Niklashof**, Ww, Gem Preußisch Krawarn, Kr Ratibor, P Preußisch Krawarn / 92 Ew, 21 H  
NSDAP: OG Preußisch Krawarn, Krsltg Ratibor  
Perf, Güt Stolzmiß 7 km / Preußisch Krawarn 3,5 km

**Nikolai**, Stadt, Kr Pleß, 27 km, P Nikolai, mit Ortsteil Ramionta  
13 526 Ew, 4500 H, 2464 ha, 8 NS, BM Walter Sajak, 2 Nikolai 213 91, 213 92  
NSDAP: OG Nikolai-Süd, Nikolai-Nord, Krsltg Pleß  
OR, VerfV, Gend, LKA Pleß / Rgb, VerfoV Kattowik / UrbV Pleß, N Nikolai / FV, AG, StV, SchG Nikolai / LG, UrbG Gleiwik / Perf, Güt Nikolai 0,5 km / Nikolai  
Vorhanden: Gas, W, 1 Mittelsch, 4 Volksfch, 1 Staatlicher Aufbaulehrgang für Lehrerinnen, 1 Schlachthof, 1 Gärtnerei, 1 Maschinfabrik, 2 Eisengießereien, 1 Papierfabrik, 1 Chemische Fabrik, 5 Ziegeleien NN 298 m

**Nittersdorf**, Gem, Kr Grottkau, 33 km, P Ottmachau  
278 Ew, 74 H, 256 ha, 6 GR, BM Paul Schmolke, 2 Ottmachau 275  
NSDAP: OG Nittersdorf, Krsltg Grottkau  
OR, VerfV, LKA, WKA Grottkau Rgb, VerfoV Oppeln / UrbV Reisse, N Ottmachau / FV, LG, UrbG Reisse / AG, StV, Gend Ottmachau / SchG Nittersdorf / Perf, Güt Ottmachau 4 km  
Vorhanden: 1 Volksfch

**Niwa**, Dorf, Amtsbz Slawkow, Kr Bendzin / 366 Ew, 92 H  
NSDAP: OG Slawkow, Krsltg Bendzin  
Perf, Güt Slawkow 5 km / NN 282 m

**Niwa - Zagorzanska**, Ortsteil, Dorf Niegowoniczki, EGem Roskino-Szlacheckie, Stk Lasy, Kr Zawiercie, P Lasy  
NSDAP: OG Lasy, Krsltg Zawiercie

**Niwista**, Kol, Dorf Mierzencice, EGem Mierzencice, Kr Zawiercie, P Mierzencice  
NSDAP: OG Poremba, Krsltg Zawiercie  
Perf, Güt Bendzin 22 km / Siewierz 9 km

**Niwka**, Amtsbz, Kr Bendzin, 12,5 km, P Niwka über Myslowitz, mit den Dörfern Niwka, Dandowka, Bobref, Bor  
12 424 Ew, 4097 H, 3000 ha, AKH Heinrich Petersen, 2 Niwka 614 89  
NSDAP: OG Sosnowitz-Ost, Krsltg Bendzin  
OR, VerfV, Bendzin / Rgb, LG, VerfoV Kattowik / UrbV, AG, UrbG, WKA Sosnowitz / FV Dombrowa / AK, SchG Niwka / Perf, Güt Myslowitz 3 km  
Vorhanden: El, 2 Volksfch, 1 Schlachthof

**Niwka**, Dorf, Amtsbz Niwka, Kr Bendzin, P Niwka über Myslowitz / 7000 Ew, 2248 H  
NSDAP: OG Sosnowitz-Ost, Krsltg Bendzin  
Perf, Güt Myslowitz 3 km

**Nordhöhe OS**, Ortsteil, Gem Mühlendorf, Kr Rosenberg OS, P Mühlendorf über Rosenberg OS / 26 Ew, 8 H  
NSDAP: OG Mühlendorf, Krsltg Rosenberg OS  
Perf, Güt Rosenberg OS 5,5 km / Wallhof 3 km

**Nojdowik**, Ortsteil, Gem Dobratik, Kr Teschen, P Snojnik / 28 Ew, 11 H  
NSDAP: OG Trzanowitz, Krsltg Teschen  
Perf, Snojnik 1 km, Güt Snojnik 7 km / Wojtowik 3 km / NN 350 m

**Nowag**, Gem, Kr Reisse, 8 km, P Nowag  
513 Ew, 141 H, 949 ha, 4 GR, BM Gruner, 2 Bechau 74 (öffentlich)  
NSDAP: OG Bechan, Krsltg Neisse  
OR, UrbV, FV, LG, AG, UrbG, VerfV, LKA Reisse / Rgb, VerfoV Oppeln / StV, SchG Nowag / Gend Bechau / Perf, Güt Stephansdorf 4 km / Nowag  
Vorhanden: El, 1 Volksfch / NN 212 m

**Nowa-Rybna**, Dorf, Amtsbz Czarny-Las, Kr Blachownia, P Kamyl, Gend Klobuck / 55 Ew, 13 H  
NSDAP: OG Czarny-Las, Krsltg Zawiercie  
Perf, Güt Klobuck 12 km / Kamyl 5 km

**Nowawies**, Dorf, Amtsbz Popow, Kr Blachownia, P Popow / Gend Jawady / 564 Ew, 130 H  
NSDAP: OG — — —, Krsltg Zawiercie  
Perf, Güt Miedzno 10 km / Popow 6 km

**Nowa-Wies**, Amtsbz Wrzozowa, Kr Blachownia, P Kamienica-Polsta, Gend Wrzozowa / 412 Ew, 98 H  
NSDAP: OG Huta-Stara, Krsltg Zawiercie  
Perf, Korwinow 0,8 km, Güt Poraj 12 km / NN 600 m

**Nowa-Wies**, Dorf, Amtsbz Czarny-Las, Kr Blachownia, P Kamyl, Gend Klobuck / 414 Ew, 80 H  
NSDAP: OG Czarny-Las, Krsltg Zawiercie  
Perf, Güt Klobuck 11 km / Kamyl 3 km

**Nowa Wies**, Dorf EGem Myszkow, Kr Zawiercie, P Myszkow  
1124 Ew, 319 H  
NSDAP: OG Myszkow, Krsltg Zawiercie  
Perf, Myszkow 4,5 km, Jarli Błock 3 km, Güt Myszkow 4,5 km / Myszkow 4,5 km

**Nowa-Wies**, Dorf, mit Pasternik und Kol Rajdyszow, EGem Mierzencice, Kr Zawiercie, P Mierzencice / 804 Ew, 196 H  
NSDAP: OG Poremba, Krsltg Zawiercie  
Perf, Güt Bendzin 20 km / Siewierz 12 km

**Nowa-Wioska**, Dorf, EGem Pinczyce, Kr Zawiercie, P Myszkow / 125 Ew, 40 H  
NSDAP: OG Poremba, Krsltg Zawiercie  
Perf, Güt Myszkow 13 km / Siewierz 4 km

**Nowiny**, Dorf, Amtsbz Wenglowitz, Kr Blachownia, P Wenglowitz über Lublink OS, Gend Wenglowitz / 654 Ew, 122 H  
NSDAP: OG Wenglowitz, Krsltg Zawiercie  
Perf, Kuleje 2 km, Güt Pr. Herby 9 km

**Nühdorf**, Gem, Kr Falkenberg OS, 20 km P Lamsdorf OS-Land  
305 Ew, 65 H, 460 ha, 4 GR, BM Karl Mücke, 2 Friedland OS 57 und 86  
NSDAP: OG Hillersdorf, Krsltg Falkenberg  
OR, FV, VerfV, LKA Falkenberg OS / Rgb, VerfoV Oppeln / UrbV Oppeln, N Falkenberg OS / LG, UrbG Reisse / StV Bauhsdorf / SchG Nühdorf / Gend Friedland OS 7 / Perf, Güt Lamsdorf 3,5 km / Friedland OS 3 km  
Vorhanden: 1 Volksfch, 1 Gut und 1 Wirtschaftshof



**Ober Bladnik**, Ortsteil, Gem Nierodzim, Kr Teschen, P Stotichau / 92 Ew, 22 H  
NSDAP: OG Harbutowitz, Krsltg Teschen  
Perf, Güt Stotichau 6 km / Nierodzim 1 km / NN 320 m

**Ober Domaslowitz**, Ortsteil, Gem Nieder Domaslowitz, Kr Teschen, P Nieder Domaslowitz / 377 Ew, 103 H  
NSDAP: OG Trzanowitz, Krsltg Teschen  
Perf, Snojnik 7 km, Wojtowik 5 km, Güt Snojnik 7 km / Ober Toichonowitz 3 km, Trzanowitz 4 km / NN 300—400 m

**Ober Ellguth**, Ortsteil, Gem Dobratik, Kr Teschen, P Kameral Ellguth / 358 Ew, 114 H  
NSDAP: OG Trzanowitz, Krsltg Teschen  
Perf, Wojtowik 4 km, Güt Snojnik 10 km / Wojtowik 6 km / NN 500 m

**Ober Ellguth**, Gem, Kr Groß Strehlitz, 15 km, P Ober Ellguth über Gogolin-Land  
166 Ew, 34 H, 138 ha, 6 GR, BM Johann Kampa, 2 Ober Ellguth 379 (öffentlich)  
NSDAP: OG Annaberg, Krsltg Groß Strehlitz  
OR, FV, VerfV, LKA Groß Strehlitz / Rgb, LG, UrbG Oppeln / UrbV Oppeln, N Groß Strehlitz / AG Bergstadt / VerfoV Gleiwik / StV, SchG, Gend Sanit Annaberg / Perf, Güt Heuerstein 9 km / Groß Neuland 2 km / NN 298 m

**Ober Ellguth**, Gem, Kr Kreuzburg OS, 2,5 km, P Ober Ellguth über Kreuzburg OS  
559 Ew, 171 H, 351 ha, 8 GR, BM Wilhelm Gnoth II, 2 Ober Ellguth (öffentlich)  
NSDAP: OG Ober Ellguth, Krsltg Kreuzburg OS  
OR, UrbV, FV, LG, UrbG, VerfV, LKA Kreuzburg OS / Rgb, LG, VerfoV Oppeln / StV, SchG Ober Ellguth / Perf, Güt Kreuzburg OS 3 km / Ober Ellguth 0,3 km  
Vorhanden: El, 1 Volksfch



**Oberglogau, Stadt, Kr Neustadt OS, 22 km, P Oberglogau OS**  
7581 Ew, 2024 H, 1861 ha, 8 NS, BM Dr. Eckert,  
Oberglogau 300 und 301

NSDAP: OG Oberglogau-Schill und Oberglogau-Schlageter,  
Krsltg Neustadt

LN, ZN, VerfW, LKA Neustadt / Rgbz, VersoW Oppeln /  
ArbW Neustadt, N Oberglogau / LG, ArbG Reisse / AG,  
StW, SchG, Pol Oberglogau / PerJ, Güt Oberglogau  
15 km / Oberglogau 0,5 km  
Vorhanden: Krh, Gas, El, W, 2 Volksfch, 1 Aufbaufch,  
1 Städtische kaufmännische und gewerbliche Berufsch,  
1 Schlachthof / NN 211 m

**Ober-Goldmannsdorf, Gem, Kr Pleß, 22 km, P Pawlowitz,**  
mit Ortsteilen: Schloß Goldmannsdorf, Pniowel, Dom  
Ober-Goldmannsdorf, Dom Schloß Goldmannsdorf  
1732 Ew, 385 H, 1435 ha, 6 GR, BM Ciesla,  
Pawlowitz 2

NSDAP: OG Ober-Goldmannsdorf, Krsltg Pleß

LN, ArbW, ZN, VerfW, LKA Pleß / Rgbz, VersoW  
Kattowitz / LG Ratibor / AG Sohrau / ArbG Gleiwitz /  
StW Goldmannsdorf / SchG Ober-Goldmannsdorf / Gend  
Pawlowitz / PerJ, Güt Goldmannsdorf 1 km / Pawlo-  
witz 5 km  
Vorhanden: El, 1 Volksfch, 1 Kindergarten

**Ober Hermsdorf, Gem, Kr Reisse, 20 km, P Ober Hermsdorf**  
über Palschlau, Kr Reisse  
424 Ew, 103 H, 569,22 ha, 5 GR, BM Emil Rug,  
Ober Hermsdorf, Kr Reisse (öffentlich)

NSDAP: OG Mösen, Krsltg Neisse

LN, ZN, LG, ArbG, VerfW, LKA Reisse / Rgbz, VersoW  
Oppeln / ArbW Reisse, N Ottmachau / AG Ottmachau /  
StW Rathmannsdorf, Kr Reisse / SchG Ober Hermsdorf /  
Gend Hermsdorf, Kr Reisse / PerJ, Güt Ober Herms-  
dorf, Kr Reisse, 3 km / Kallau, Kr Reisse, 4,5 km  
Vorhanden: 1 Volksfch / NN 242 m

**Oberhof, Zw, Gem Preußisch Krawarn, Kr Ratibor,**  
P Preußisch Krawarn / 78 Ew, 20 H

NSDAP: OG Preußisch Krawarn, Krsltg Ratibor

PerJ, Güt Stolzsmüh 3,5 km / Preußisch Krawarn  
1 km

**Oberhütte, Sh und Forstarbeiterstätte, Gem Ratiborhammer,**  
Kr Ratibor, P Ratiborhammer / 48 Ew, 11 H

NSDAP: OG Ratiborhammer, Krsltg Ratibor

PerJ, Güt Ratiborhammer 1,2 km / Ratibor  
19,2 km / NN 180 m

**Ober-Jastrzemb, Ortsteil, Gem Bad Königsdorf-Jastrzemb,**  
Kr Rybnik, P Bad Jastrzemb OS / 2316 Ew, 513 H

NSDAP: OG Königsdorf-Jastrzemb, Krsltg Rybnik

PerJ Ober-Jastrzemb 0,5 km, Güt Bad Jastrzemb 3 km /  
Nieder-Jastrzemb 2,5 km / NN 300 m

**Ober-Katshik, Ortsteil, Gem Katshik, Kr Teschen, P Frei-**  
stadt / 490 Ew, 125 H

NSDAP: OG Roy, Krsltg Teschen

PerJ, Güt Katshik 2 km / Katshik (Gh Tomala)  
1 km / NN 301 m

**Ober-Kunzendorf, Gem, Kr Kreuzburg OS, 6 km, P Ober-**  
Kunzendorf über Kreuzburg OS  
1185 Ew, 330 H, 1290,53 ha, 6 GR, BM Balthasar  
Kahn, Ober-Kunzendorf (öffentlich)

NSDAP: OG Nieder-Kunzendorf, Krsltg Kreuzburg

LN, ArbW, ZN, AG, ArbG, VerfW, LKA Kreuzburg OS /  
Rgzb, LG, VersoW Oppeln / StW, SchG, Gend Ober-  
Kunzendorf / PerJ, Güt Kreuzburg OS 7 km / Ober-  
Kunzendorf 1 km  
Vorhanden: El, 1 Volksfch

**Ober Lazist, Gem, Kr Pleß OS, 23 km, P Ober Lazist,**  
Kr Pleß, mit Prinzenkolonie, Bergkolonie, Prinzengrube,  
Bradegrube

6300 Ew, 1800 H, 1027,60 ha, 6 GR, BM Willibald  
Wittor, Ober Lazist 2, 13, 15

NSDAP: OG Lazisk-West, Krsltg Pleß

LN, VerfW Pleß / Rgbz, VersoW Kattowitz / ArbW Pleß,  
N Nikolai / ZN, AG Nikolai / LG, ArbG Gleiwitz / StW,  
SchG, Gend Ober Lazist / LKA Pleß, N Nikolai / PerJ  
Ober Lazist: Mofrau 1 km, Bradegrube und Prinzen-  
grube je 1,5 km, Güt Ober Lazist: Bradegrube 1,5 km /  
Ober Lazist (Ortsmitte)  
Vorhanden: El, W, 2 Volksfch, Gärtnerei / NN 365 m

**Ober Leuthen, Gem, Amtshz Deutsch Leuthen, Kr Teschen,**  
29 km, P Ober Leuthen üB. Oberberg, mit Ortsteil Bygoda  
2610 Ew, 984 H, 738 ha, BM: LK Fischer, Ober  
Leuthen 1

NSDAP: OG Deutsch Leuthen, Krsltg Teschen

LN, LG, ArbG, VerfW, LKA Teschen / Rgbz, VersoW  
Kattowitz / ArbW Teschen, N Orlau / ZN Teschen, N Frei-  
stadt / AG Freistadt / StW Deutsch Leuthen / SchG, Gend  
Ober Leuthen / WKA Orlau / PerJ, Güt Orlau 5 km /  
Deutsch Leuthen 4 km  
Vorhanden: 2 Volksfch, 3 Gärtnereien / NN 260 m C

**Ober-Lischna, Gem, Amtshz Trzyniech-Land, Kr Teschen, 6 km,**  
P Trzyniech

950 Ew, 215 H, 1131 ha BM Jurja

NSDAP: OG Lischna, Krsltg Teschen

LN, ArbW, ZN, LG, AG, ArbG, VerfW, LKA, WKA  
Teschen / Rgbz, VersoW Kattowitz / StW Landrat Teschen /  
SchG Ober-Lischna / Gend Wendrin / PerJ, Güt  
Trzyniech 5 km  
Vorhanden: 1 Volksfch / NN 390 m

**Ober-Lomna, Gem, Amtshz Jablunkau, Kr Teschen, 37 km,**  
P Jablunkau, mit den Ortsteilen Hadašt, Przelanz, Laczow,  
Gruchta auf Pozany, Deutsch-Morawa mit Kottitz

656 Ew, 164 H, 2466 ha, BM Johann Pyszto

NSDAP: OG Lomna, Krsltg Teschen

LN, ZN, LG, ArbG, VerfW, StW, WKA Teschen / Rgbz,  
VersoW Kattowitz / ArbW Teschen, N Jablunkau / AG,  
Gend Jablunkau / SchG Ober-Lomna / PerJ Lomnatal  
10 km, Güt Jablunkau 16 km / Jablunkau 14 km  
Vorhanden: 1 Volksfch / NN 605—800 m

**Ober-Lomna-Gruchla a Pozany, Ortsteil, Gem Ober-Lomna,**  
Kr Teschen, P Jablunkau / 20 Ew, 5 H

NSDAP: OG Lomna, Krsltg Teschen

PerJ Lomnatal 15 km, Güt Jablunkau 20 km,  
Jablunkau 18 km / NN 690 m

**Ober-Lomna-Hadašt, Ortsteil, Gem Ober-Lomna, Kr Teschen,**  
P Jablunkau / 11 Ew, 2 H

NSDAP: OG Lomna, Krsltg Teschen

PerJ Lomnatal 16 km, Güt Jablunkau 18 km /  
Jablunkau 16 km / NN 1000 m

**Ober-Lomna-Laczow, Ortsteil, Gem Ober-Lomna, Kr Teschen,**  
P Jablunkau / 20 Ew, 4 H

NSDAP: OG Lomna, Krsltg Teschen

PerJ Lomnatal 16 km, Güt Jablunkau 18 km /  
Jablunkau 16 km / NN 670 m

**Ober-Lomna-Przelanz, Ortsteil, Gem Ober-Lomna, Kr Teschen,**  
P Jablunkau / 265 Ew, 63 H

NSDAP: OG Lomna, Krsltg Teschen

PerJ Lomnatal 16 km, Güt Jablunkau 18 km /  
Jablunkau 16 km / NN 650 m

**Ober-Marklowitz, Gem, Kr Teschen, 25 km, P Seibersdorf**  
912 Ew, 238 H, 376,91 ha, BM Emil Steffek, LK  
Tiepler

NSDAP: OG Petrowitz, Krsltg Teschen

LN, LG, VerfW, StW, WKA Teschen / Rgbz, VersoW Katto-  
witz / ArbW, ZN Teschen, N Freistadt / AG, ArbG Frei-  
stadt / SchG Ober-Marklowitz / Gend Petrowitz / PerJ,  
Güt Seibersdorf 3,5 km / Freistadt 4 km  
Vorhanden: 1 Volksfch / NN 290 m C

**Obermühle, M, Gem Burghof, Kr Groß Strehlitz, P Burghof**  
über Groß Strehlitz / 7 Ew, 1 H

NSDAP: OG Groß Mähdorf, Krsltg Groß Strehlitz

PerJ, Güt Groß Mähdorf 4,5 km / Groß Mähdorf  
4,5 km / NN 184 m

**Obermühle, Ortsteil, Gem Frauenfeld, Kr Groß Strehlitz,**  
P Himmelwitz über Groß Strehlitz 19 Ew, 4 H

NSDAP: OG Groß Strehlitz-Wiesengrund, Krsltg Groß Strehlitz

PerJ, Güt Groß Strehlitz 7 km / Groß Strehlitz 7 km

**Obermühle, M, Gem Zauditz, Kr Ratibor, P Zauditz /**  
12 Ew, 2 H

NSDAP: OG Zauditz, Krsltg Ratibor

PerJ, Güt Mettich 8 km / Zauditz 1 km / NN 205 m

**Ober-Ohlitz, Ortsteil, Gem Kamitz, Kr Bielitz, P Kamitz /**  
179 Ew, 52 H

NSDAP: OG Kamitz, Krsltg Bielitz

PerJ, Güt Bielitz 7,5 km / Nifelsdorf 2,5 km /  
NN 360 m

**Ober Ottig, Gem, Kr Ratibor, 6 km, P Ober Ottig über Ratibor**  
mit Dom Neu Ottig

234 Ew, 59 H, 387,33 ha, 5 GR, BM Ignaz Kapinos,  
Ratibor 26 19 (öffentlich)

NSDAP: OG Ratibor-Neuland, Krsltg Ratibor

LN, ArbW, ZN, LG, AG, ArbG, VerfW, VersoW, LKA  
Ratibor / Rgbz Oppeln / StW Ober Ottig in Hohenau /  
SchG Ober Ottig / Gend Paulsgrund / PerJ, Güt  
Ratibor 6 km / Ratibor 6 km  
Vorhanden: 1 Volksfch

**Ober-Rycerka**, Gem, Amtshz Rajcza, Kr Sanbusch, P Rajcza OS 2322 Cw, 560 H, ■ 5274 ha, BMh: **AK Pawliczek, Rajcza, Rajcza 1**  
NSDAP: OG Rajcza, Krsltg Saybusch  
OR, ZW, BerfW, StW, Gend Sanbusch / **AK Rajcza / Rgbz, BerjW Rattowik / UrbW Bielitz, N Sanbusch / LG, UrbG, WDK Bielitz / WG Wilowfa / Perj, Güt Rajcza 10 km / NN 800 m** C

**Oberschlesierbaude**, Gem Arnoldsdorf, Kr Reisse, P Arnoldsdorf über Neustadt OS / 7 Cw, 1 H  
NSDAP: OG Arnoldsdorf, Krsltg Neisse  
Perj, Güt Wildgrund OS 10 km / Arnoldsdorf und Wildgrund je 6 km / NN 757 m

**Ober-Schmardt**, Gem, Kr Kreuzburg, 5,2 km, P Schmardt 624 Cw, 160 H, ■ 786,99 ha, 5 GR, BM Ernst Tieh, Kreuzburg 462  
NSDAP: OG Nieder Schmardt, Krsltg Kreuzburg  
OR, UrbW, ZW, LG, UrbG, BerfW, LKA Kreuzburg / Rgbz, LG, BerjW Oppeln / StW, SchG, Gend Schmardt / Perj, Güt Schmardt 1,1 km  
Vorhanden: EL, 1 Volksch / NN 188 m

**Ober-Schwierkian**, Gem, Kr Rybnik, 12 km, P Ober-Schwierkian über Loslau 1600 Cw, 412 H, ■ 2000 ha, BM Alois Stawarski, Ober-Schwierkian 3  
NSDAP: OG Schwierkian, Krsltg Rybnik  
OR, UrbG, BerfW, LKA Rybnik / Rgbz, BerjW Rattowik / UrbW, ZW Rybnik, N Loslau / LG Ratibor / WG Loslau / StW, SchG, Gend Schwierkian / Perj, Güt Loslau 6 km / Schwierkian  
Vorhanden: 3 Volksch / NN 300 m C

**Ober Suchau**, Gem Suchau, Kr Teschen, P Ober Suchau / 3858 Cw, 1210 H  
NSDAP: OG Suchau, Krsltg Teschen  
Perj Ober Suchau 0,5 km, Güt Mittel Suchau 2 km / Ober Suchau / NN 300 m

**Ober Tierlikto**, Gem, Amtshz Tierlikto, Kr Teschen, 12 km, P Ober Tierlikto über Teschen 1579 Cw, 420 H, ■ 1196,08 ha, BM Franz Kobierski, Bludowik 5  
NSDAP: OG Grodischt, Krsltg Teschen  
OR, UrbW, ZW, LG, UrbG, BerfW, StW, WDK Teschen / Rgbz, BerjW Rattowik / SchG, Gend Ober Tierlikto / Perj Albersdorf 6 km, Güt Schumbarg Sch 8 km / Ober Tierlikto  
Vorhanden: 1 Volksch / NN 268 m

**Ober Troschonowik**, Gem, Amtshz Hnojnik, Kr Teschen, 14 km, P Hnojnik 464 Cw, 130 H, ■ 529,06 ha, BMh: **AK Wilhelm Weiß**  
NSDAP: OG Trzanowitz, Krsltg Teschen  
OR, UrbW, ZW, LG, UrbG, BerfW, StW, WDK Teschen / AK, SchG Hnojnik / Rgbz, BerjW Rattowik / Gend Domaslowik / Perj, Güt Hnojnik 4 km / Ober Troschonowik / NN 300—400 m

**Ober-Trzanowik**, Ortsteil, Gem Trzanowik, Kr Teschen, P Hnojnik / 415 Cw, 107 H  
NSDAP: OG Trzanowitz, Krsltg Teschen  
Perj Hnojnik 3 km, Güt Hnojnik 5 km / Trzanowik 1 km / NN 300 m

**Oberwald**, Ortsteil, Stadt Skotschau, Kr Teschen, P Skotschau / 450 Cw, 135 H  
NSDAP: OG Skotschau, Krsltg Teschen  
Perj, Güt Skotschau 1 km / Skotschau 2 km / NN 295 m

**Oberwalden**, Ortsteil, Gem Saußenberg, Kr Rosenberg OS, P Oberwalden über Kreuzburg OS / 780 Cw, 198 H  
NSDAP: OG Oberwalden, Krsltg Rosenberg OS  
Perj, Güt Saußenberg 5 km

**Oberwalden**, Ortsteil, Gem Saußenberg, Kr Rosenberg OS, P Oberwalden über Kreuzburg OS / 780 Cw, 202 H  
NSDAP: OG Liebeiche, Krsltg Rosenberg OS  
Perj, Güt Saußenberg 4,5 km

**Oberweiden OS**, Gem, Kr Kreuzburg OS, 20 km, P Oberweiden OS, mit Waldbau, Reiswik, Tanne, Th Schwarz-wasser, Tanneberg 1298 Cw, 320 H, ■ 2478 ha, 9 GR, BM Hermann Kroll, Konstadt OS 155  
NSDAP: OG Oberweiden, Krsltg Kreuzburg OS  
OR, UrbW, ZW, UrbG, BerfW, LKA Kreuzburg OS / Rgbz, LG, BerjW Oppeln / WG Konstadt / StW, SchG, Gend Oberweiden OS / Perj, Güt Oberweiden 0,4 km / Konstadt OS 5 km  
Vorhanden: EL, 1 Volksch, 1 Kleinkindergarten / NN 150 m

**Ober Wilcza**, Gem, Kr Rybnik, 15 km, P Wilcza über Rybnik 856 Cw, 243 H, ■ 877,70 ha, 7 GR, BM Georg Rowak, Wilcza (offenlich)  
NSDAP: OG Schyglowitz, Krsltg Rybnik  
OR, ZW, LG, UrbG, BerfW, LKA Rybnik / Rgbz, BerjW Rattowik / UrbW Rybnik, N Schyglowik / LG Ratibor / StW Wilcza in Schyglowik / SchG Ober Wilcza / Gend Kriemad / Perj Schyglowik 5,6 km, Güt Schyglowik 4 km / Nieder Wilcza 2 km  
Vorhanden: EL, 1 Volksch, 1 Sägewerk, M / NN 240 m

**Oberwik**, Gem, Kr Groß Strehlik, 23,2 km, P Oberwik über Gogolin 753 Cw, 186 H, ■ 883 ha, 4 GR, BM Thomas Hytref  
NSDAP: OG Gogolin-Berchtoldsdorf, Krsltg Groß Strehlik  
OR, ZW, BerfW, LKA Groß Strehlik / Rgbz, LG, UrbG Oppeln / UrbW Oppeln, N Krappik / WG Krappik / BerjW Glewik / StW, Gend Otmuth / SchG Oberwik / Perj, Güt Gogolin 4 km / Gogolin 4 km  
Vorhanden: EL, 1 Volksch / NN 167 m

**Ober-Zufau**, Gem, Kr Teschen, 5 km, P Teschen 750 Cw, 183 H, ■ 651 ha, BMh: **AK Wilhelm Weiß, Hnojnik**  
NSDAP: OG Teschen-Schibitz, Krsltg Teschen  
OR, UrbW, ZW, LG, UrbG, BerfW, StW, LKA Teschen / AK Hnojnik / Rgbz, BerjW Rattowik / SchG, Gend Ober-Zufau / Perj, Güt Teschen 5 km / Ober-Zufau  
Vorhanden: 2 Volksch / NN 300—400 m

**Oblasi, Ortsteil**, Gem Ellgoth, Kr Bielitz, P Ellgoth  
NSDAP: OG Ellgoth, Krsltg Bielitz

**Oblasi, Ortsteil**, Gem Draschendorf Kr Bielitz, P Drahomischl 240 Cw, 55 H  
NSDAP: OG Draschendorf, Krsltg Bielitz  
Perj Drogomysl 3 km, Güt Chybi 7 km / Draschendorf 2 km / NN 164 m

**Obrski, Ortsteil**, Gem Orlau, Kr Teschen, P Orlau / 311 Cw, 80 H  
NSDAP: OG Orlau, Krsltg Teschen  
Perj, Güt Orlau 0,4 km / Orlau / NN 260 m

**Ochab**, Gem, Amtshz Skotschau, Kr Teschen, 21 km, P Skotschau 1226 Cw, 203 H, ■ 1300 ha, BM Adam Szczupka  
NSDAP: OG Kitschitz, Krsltg Teschen  
OR, ZW, LG, UrbG, BerfW, StW, WDK Teschen / Rgbz, BerjW Rattowik / UrbW Teschen, N Skotschau / WG, Gend Skotschau / SchG Ochab / Perj, Güt Skotschau 6 km / Ochab 0,5 km  
Vorhanden: Volksch / NN 270 m

**Ochodza**, Ortsteil, Gem Zabrzeg, Kr Bielitz, P Zabrzeg /  
NSDAP: OG Ellgoth, Krsltg Bielitz

**Ochojek**, Ortsteil, Gem Petrowik, Kr Rattowik, P Ochojek, Kr Rattowik / 5292 Cw, 1714 H  
NSDAP: OG Petrowitz-Ochojetz, Krsltg Rattowitz  
Perj Ochojek 1,5 km, Güt Petrowik 1 km / Petrowik / NN 300 m

**Ochojek**, Gem, Kr Rybnik, 8 km, P Ochojek, Kr Rybnik, mit 3 H  
730 Cw, 160 H, ■ 1256 ha, 2 GR, BM Peter Poralla, Rybnik 1163  
NSDAP: OG Wielepole, Krsltg Rybnik  
OR, UrbW, ZW, LG, UrbG, BerfW, LKA Rybnik / Rgbz, BerjW Rattowik / LG Ratibor / StW Knikenik / SchG Ochojek / Gend Wielepole / Perj, Güt Rybnik 9 km / Ochojek  
Vorhanden: 1 Volksch, Dampfäge, Hobel-Werk

**Dęzów, Ans**, Gem Poraj, Kr Zawiercie, P Poraj / 4 Cw, 1 H  
NSDAP: OG Poraj, Krsltg Zawiercie  
Perj, Güt Poraj 6 km

**Dęzów, Dorf**, Gem Roziegłowski, Kr Zawiercie OS, P Roziegłowski / 110 Cw, 26 H  
NSDAP: OG Myszkow, Krsltg Zawiercie OS  
Perj, Güt Myszkow 8 km / Bojchnik 15 km

**Dęzów**, Gem, Amtshz Zadziele, Kr Sanbusch, 7 km, P Sanbusch OS 1025 Cw, 210 H, ■ 647 ha, BMh: **Maach, AK des Amtshz Zadziele, Sanbusch 90**  
NSDAP: OG Zadziele, Krsltg Saybusch  
OR, ZW, LG, BerfW, StW, Gend Sanbusch / Rgbz, BerjW Rattowik / UrbW Bielitz, N Sanbusch / LG, UrbG, WDK Bielitz / Perj Pietrzykowice 6 km, Güt Sanbusch 8 km / Zadziele 3 km / NN 400 m

**Oderberg, Gem, Amtshz Neu Oderberg-Land, Kr Teschen,**  
35 km, P Oderberg OS 2  
2139 Ew, 711 H, 521,39 ha, BMh: KA Friedrich Mehlig,  
Neu Oderberg, 26, 27, 28, 29 und Ober-  
berg 35

NSDAP: OG Oderberg, Krsltg Teschen

OR, LG, ArbG, VerfW, WDR Teschen / Rgbz, VerfoW  
Kattowik / ArbW Teschen, N Neu Oderberg / ArbW Teschen,  
N Freistadt OS / LG Oderberg / KA, StW, Pol Neu Oder-  
berg / SchG Neu Oderberg-Land / PerJ, Gut Neu Oderberg  
(Neu Oderberg) 2,5 km / Neu Oderberg (Bahnhofs-  
platz) 2,5 km

Vorhanden: Krh, Gl, W, Strb, Volksch, Schlachthof und  
Zentralbad / NN 202 m

**Oderbrück, Gem, Kr Ratibor OS, 10 km, P Oderbrück über  
Ratibor OS**  
580 Ew, 138 H, 550 ha, 4 GR, BM Krettek,  
Buchanau 06

NSDAP: OG Buchanau, Krsltg Ratibor

OR, JWL, LG, AG, ArbG, VerfW, VerfoW, LKA Ratibor /  
Rgbb Dppeln / ArbW Ratibor, N Ratiborhammer / StW  
SchG Ratinfelde / Gend Wellendorf / PerJ, Gut Buchanau  
3 km / Oderbrück

**Oderfelde, Gem, Kr Dppeln, 8 km, P Oderfelde über Dppeln**  
207 Ew, 46 H, 287 ha, 4 GR, BM Theodor Panusch,  
Dppeln 22 64 (öffentlich)

NSDAP: OG Glockenau, Krsltg Oppeln

OR, Rgbz, ArbW, JWL, LG, AG, ArbG, VerfW, VerfoW,  
LKA Dppeln / StW, Gend Kleinberg / SchG Glockenau /  
PerJ Dppeln 8 km, Gut Dppeln-West 7 km / Oder-  
felde / NN 160 m

**Oderfest, Gem, Kr Dppeln, 1 km, P Oderfest über Dppeln**  
850 Ew, 196 H, 413,25 ha, 4 GR, BM Vincent Gaida,  
Dppeln 37 78 (öffentlich)

NSDAP: OG Gräfenort, Krsltg Oppeln

OR, Rgbz, ArbW, JWL, LG, AG, ArbG, VerfW, VerfoW,  
LKA Dppeln / StW, SchG, Gend Oderwinkel / PerJ  
Oderfest 11 km, Gut Oderfest 1 km / Oderfest 1 km /  
NN 140 m

**Oderfurt OS, Gem, Kr Ratibor, 3 km, P Oderfurt OS über  
Ratibor**  
862 Ew, 192 H, 561,64 ha, 6 GR, BM Franz Duda,  
Oderfurt OS 27 12

NSDAP: OG Oderfurt OS, Krsltg Ratibor

OR, ArbW, JWL, LG, AG, ArbG, VerfW, VerfoW, LKA  
Ratibor / Rgbz Dppeln / StW, SchG Oderfurt OS / Gend  
Gerrentich / PerJ, Gut Ratibor 4 km / Oderfurt OS  
Vorhanden: 1 Volksch

**Odergrund, Gem, Kr Groß Strehlitz, 28 km, P Odergrund  
über Gogolin**  
814 Ew, 175 H, 244 ha, 4 GR, BM Friedrich Willim,  
Odergrund 302

NSDAP: OG Odergrund, Krsltg Groß Strehlitz

OR, JWL, VerfW, LKA Groß Strehlitz / Rgbz, LG, ArbG  
Dppeln / ArbW Dppeln, N Krappitz / AG Krappitz / VerfoW  
Gleiwitz / StW, Gend Ottmuth / SchG Odergrund / PerJ  
Baldestein 3 km, Gut Gogolin 8 km / Ottmuth 4 km  
Vorhanden: Gl, 1 Volksch / NN 312 m

**Oderhain, Gem, Kr Cosel OS, 9 km, P Odetal OS, mit  
Ortsteil Waldbig**  
1165 Ew, 283 H, 1021,55 ha, 6 GR, BM Theodor  
Döring, Cosel OS 582

NSDAP: OG Mittenbrück, Krsltg Cosel

OR, JWL, AG, VerfW, WDR Cosel OS / Rgbz Dppeln /  
ArbW Ratibor, N Cosel OS / LG, ArbG, VerfoW Ratibor /  
StW, SchG Oderhain / Gend Klobnik / PerJ Mitten-  
brück 3 km, Gut Odetal OS 5 km / Klobnik 5 km  
Vorhanden: 1 Volksch und 1 ländliche Berufsch für Knaben /  
NN 171 m

**Oderhain, Schleufe, Gem Eichhagen OS, Kr Cosel OS,**  
P Odetal / 6 Ew, 2 H  
NSDAP: OG Eichhagen, Krsltg Cosel OS  
PerJ, Gut Odetal 3 km / Eichhagen OS 2 km /  
NN 167 m

**Oderhof, Bw, Gem Wolfsgrund OS, Kr Falkenberg OS,**  
P Wolfsgrund OS / 12 Ew, 2 H  
NSDAP: OG Wolfsgrund, Krsltg Falkenberg OS  
PerJ, Gut Dambrau 8 km / Wolfsgrund 2 km /  
NN 114 m

**Oderhöfe, Ortsteil, Gem Ambach, Kr Groß Strehlitz, P Ode-  
höfe bei Ambach über Gogolin / 49 Ew, 9 H**  
NSDAP: OG Ambach, Krsltg Groß Strehlitz  
PerJ, Gut Odetal OS 8 km / Odetal OS 8 km

**Oderhof/Klettenhof, Kol, Gem Rutenu, Kr Dppeln,**  
P Rutenu OS / 161 Ew, 42 H  
NSDAP: OG Rutenu, Krsltg Oppeln  
PerJ, Gut Rutenu 4 km / NN 149 m

**Oderhöf, Gem, Kr Groß Strehlitz, 27 km, P Oderhöf über  
Gogolin OS**  
429 Ew, 85 H, 170 ha, 4 GR, BM Josef Komander,  
Gogolin 304

NSDAP: OG Odergrund, Krsltg Groß Strehlitz

OR, JWL, VerfW, LKA Groß Strehlitz / Rgbz, LG, ArbG  
Dppeln / ArbW Dppeln, N Krappitz / AG Krappitz / VerfoW  
Gleiwitz / StW, Gend Ottmuth / SchG Oderhöf / PerJ  
Reichsbahn Gogolin 5,5 km, Privatbahn Ottmuth 2 km,  
Gut Gogolin 5,5 km / Ottmuth 3 km

Vorhanden: 1 Volksch / NN 176 m

**Odersch, Gem, Kr Ratibor, 25 km, P Odersch, mit Gut Ernst-  
hof und Gut Freihuben**  
1313 Ew, 348 H, 1577 ha, 5 GR, BM Josef Glaschka,  
Piltich 40

NSDAP: OG Odersch, Krsltg Ratibor

OR, LG, ArbG, VerfW, VerfoW, LKA Ratibor / ArbW  
Ratibor, N Hulschkin / Rgbz Dppeln / JWL, AG Hulschkin /  
StW, SchG, Gend Odersch / PerJ Piltich, Kr Leobischütz,  
3 km, Gut Troppau 7 km / Odersch (Ortsmitte)  
Vorhanden: Gl, 2 Volksch, 1 Gärtnerei, 1 MSB-Station,  
1 Kindergarten, 1 Spiritusbrennerei, 2 Güter / NN 298 m

**Odertal OS, Gem, Kr Groß Strehlitz OS, 23 km, P Ode-  
rtal OS, mit Ortsteil Annengrund**  
5150 Ew, 1285 H, 2054 ha, 7 GR, komm. BM Josef  
Wiengfel, Odetal OS 125

NSDAP: OG Odetal, Krsltg Groß Strehlitz

OR, JWL, VerfW, LKA Groß Strehlitz OS / Rgbz, LG,  
ArbG Dppeln / ArbW Dppeln, N Krappitz OS / AG Berg-  
stadt OS / VerfoW Gleiwitz / StW, SchG, Gend Odetal OS /  
PerJ Odetal OS (Ortsmitte), Gut Odetal OS 0,3 km /  
Odetal OS (Ortsmitte)

Vorhanden: Gl, W, 2 Volksch, 1 Knaben- und Mädchen-  
mittelsch / NN 190 m

**Oderwalde, Gem, Kr Cosel OS, 21 km, P Oderwalde OS**  
2031 Ew, 512 H, 1800,50 ha, 6 GR, BM Eugen Stahr,  
Ratiborhammer 54

NSDAP: OG Oderwalde, Krsltg Cosel

OR, JWL, AG, VerfW, LKA Cosel OS / Rgbz Dppeln /  
ArbW Ratibor, N Cosel OS / LG, ArbG, VerfoW Ratibor /  
StW, SchG, Gend Oderwalde / PerJ, Gut Oderwalde  
0,8 km / Liebenbach 2 km

Vorhanden: Gl, 1 Volksch / NN 192 m

**Oderwerder, Ortsteil, Gem Fischbach OS, Kr Falkenberg OS,**  
P Fischbach über Dppeln

NSDAP: OG Wolfsgrund, Krsltg Falkenberg OS

PerJ, Gut Dambrau 11 km

**Oderwiese, Gem, Kr Dppeln, 24 km, P Oderwiese über  
Krappitz OS, mit Bw Oderwiese**  
1338 Ew, 342 H, 836 ha, 2 Bg, 6 GR, BM Franz  
Fiket, Krappitz 81 56

NSDAP: OG Oderwiese, Krsltg Oppeln

OR, Rgbz, JWL, LG, ArbG, VerfW, VerfoW, LKA Dppeln /  
ArbW Dppeln, N Krappitz / AG, StW Krappitz / SchG,  
Gend Oderwiese / PerJ, Gut Krappitz 3 km / Oder-  
wiese (Ortsmitte)

Vorhanden: 1 Volksch / NN 172 m

**Oderwiese, Bw, Gem Oderwiese, Kr Dppeln, P Bw Oderwiese**  
über Krappitz OS / 102 Ew, 15 H

NSDAP: OG Oderwiese, Krsltg Oppeln

PerJ, Gut Krappitz 3 km / Bw Oderwiese 3 km /  
NN 172 m

**Oderwinkel, Gem, Kr Dppeln, 15 km, P Oderwinkel über  
Dppeln**

948 Ew, 211 H, 379,82 ha, 4 GR, BM Paul Potfada,  
Gogolin 318 (öffentlich)

NSDAP: OG Gräfenort, Krsltg Oppeln

OR, Rgbz, ArbW, JWL, LG, AG, ArbG, VerfW, VerfoW,  
LKA Dppeln / StW Oderfest, StW Odetal / SchG  
Oderwinkel / Gend Oderfest / PerJ, Gut Oderfest 3 km  
Vorhanden: 1 Volksch / NN 156 m

**Odsfeld, Ortsteil, Gem Althammer, Kr Gleiwitz-Land,**  
P Eichentamp über Gleiwitz 2 / 36 Ew, 6 H

NSDAP: OG Kieferstädtel, Krsltg Gleiwitz

PerJ, Gut Gleiwitz 15 km, Gut Gleiwitz 16 km / Eichen-  
tamp 1 km / NN 236 m

**Odsfeld, Ortsteil, Gem Schoffschütz, Kr Rosenberg OS,**  
P Lindenhöhe über Rosenberg OS / 21 Ew, 5 H

NSDAP: OG Schoffschütz, Krsltg Rosenberg OS

PerJ, Gut Rosenberg OS 6,5 km / Stoberquell 3 km





**Opatow, Amtsbezirk**, Kr Blachownia OS, 30 km / P Opatow  
Zum Amtsbz Opatow gehören: die Dörfer Opatow, Rybno,  
Hutka, Walenczow, Julianow, Zwierzyniek I, Deski, Wotne,  
Dolisto, Janiki, Kolan, Stuparje, Wilkowicko, Popowice,  
Brzezinki, Dombrowka, Blochowka, Konieki, Rozani, Hryn,  
Pacieniki, Groß Zwanowik, Klein Zwanowik, Ceglarce,  
Dzialki; die Wd Opatow, Klec, Rybno, Walenczow, Posa-  
domka, Jeleniek, Zwanowik-Sołektwo, Zwierzyniek; Mühle  
Witocin; die Edlg Matosz, Drynda; die Kol Kochle, Oski,  
Zwanowik-Rabakow, Opatow-Gatka  
10 250 Ew, 1649 H, 19531,48 ha, BM: AK Paul Baron,  
Opatow 1

NSDAP: OG — — —, Krsltg Zawiercie

LN, Verfil Blachownia / Rgbz, LG Opatow / UrbW  
Lublink, N Krzepice OS / JZ, UrbG, LKA, WOK Lubli-  
nik / LG Krzepice / StW, Gend Opatow / SchG Klobud /  
Perf, Gült Krzepice 10 km / Opatow  
Vorhanden: 9 Volksch

**Opatow, Dorf**, Amtsbz Opatow, Kr Blachownia, P Opatow,  
Gend Opatow / 1299 Ew, 200 H

NSDAP: OG — — —, Krsltg Zawiercie

Perf, Gült Krzepice 10 km / Opatow 1 km

**Opatow, Wd (Kleinbesitzer)**, Amtsbz Opatow, Kr Blachownia,  
P Opatow, Gend Opatow / 44 Ew, 6 H

NSDAP: OG — — —, Krsltg Zawiercie

Perf, Gült Krzepice 10 km / Opatow 0,3 km

**Opatow-Gatka, Kol**, Amtsbz Opatow, Kr Blachownia,  
P Opatow, Gend Opatow / 54 Ew, 6 H

NSDAP: OG — — —, Krsltg Zawiercie

Perf, Gült Krzepice 7 km / Opatow 1 km

**Opatowitz, Gem**, Kr Tarnowik OS, 4 km, P Friedrichshütte,  
mit Ortsteilen Strohfreischlag, Repecho, Gruschkamühle  
690 Ew, 185 H, 317 ha, 4 GR, 2 Bg, BM Paul Blochel

NSDAP: OG Friedrichshütte, Krsltg Tarnowitz

LN, JZ, LG, Verfil, LKA Tarnowik / Rgbz Kattowik /  
UrbW Beuthen, N Tarnowik / LG, UrbG Beuthen / VerjoW  
Gleiwik / StW Alt-Tarnowik / SchG Opatowitz / Pol  
Friedrichshütte / Perf, Gült Tarnowik bzw. Friedrichs-  
hütte 4 km  
Vorhanden: 1 Volksch / NN 240 m

**Oppau, Gem**, Kr Ratibor, 25 km, P Beneschau, mit Dom  
Oppau

671 Ew, 189 H, 401 ha, 7 GR, BM Franz Patzsch,  
Olatik 2

NSDAP: OG Beneschau, Krsltg Ratibor

LN, LG, UrbG, Verfil, VerjoW, LKA Ratibor / Rgbz  
Opatow / UrbW Ratibor, N Hultschin / JZ, LG Hultschin /  
StW, Gend Beneschau / SchG Oppau / Perf, Gült Oppau  
0,4 km / Beneschau 4 km  
Vorhanden: 1 Volksch / NN 230 m

**Oppeln, Stadt**, Kr Oppeln, P Oppeln

52 977 Ew, 14 422 H, 3091 ha, 17 RSt, OBW Leuschner,  
Oppeln 3411

NSDAP: OG Oppeln-Friedrichsplatz, -Gneisenau, -Halbendorf,  
-Kurfürst, -Mitte, -Odervorstadt, -Ost, -Ring, -Sakrau,  
-Süd, -Scharnhorst, -Schiller, -Schlageter, -Wilhelmstal,  
Krsltg Oppeln

LN, Rgbz, UrbW, JZ, LG, LG, UrbG, Verfil, VerjoW,  
StW, SchG, Pol, LKA, WOK Oppeln / Perf, Gült  
Oppeln 1 km / Oppeln  
Vorhanden: 6, El, W, Autoverkehrsgesellsch, 11 Volksch,  
1 Mittelsch, 2 Obersch, 1 Kinderergärtner- und Hortnerinnen-  
Seminar, 1 Kinderpflege- und Haushaltsgehilfenhch,  
1 Haushalts- und Gewerbesch, 1 Handelsch und 1 höhere  
Handelsch und 3 Berufs- / 1 Gärtnerei / NN 158 m B

**Oppersdorf, Gem**, Kr Reisse, 10 km, P Oppersdorf über Reisse  
698 Ew, 185 H, 1120 ha, 5 GR, BM Karl Görlisch I,  
Oppersdorf (öffentlich)

NSDAP: OG Steinsdorf, Krsltg Neisse

LN, UrbW, JZ, LG, LG, UrbG, Verfil, LKA Reisse /  
Rgbz, VerjoW Oppeln / StW, SchG, Gend Oppersdorf /  
Perf, Gült Oppersdorf (Kleinbahn) 0,5 km  
Vorhanden: El, 1 Volksch, 1 Molkerei / NN 290 m

**Orgeischkolonie, Gem** Groß Dombrowka, Kr Tarnowik, P Birken-  
hain / 217 Ew, 50 H

NSDAP: OG Groß Dombrowka, Krsltg Tarnowitz

Perf Groß Dombrowka 2 km, Gült Birkenhain 2,5 km /  
Orgeischkolonie / NN 280 m

**Orlau, Stadt**, Kr Teschen, 27 km, P Orlau OS, mit Ortsteilen  
Kopaniy, Kallental, Obroki, Mühsam-Kol, Kloster-Kol  
8500 Ew, 2600 H, 524 ha, 8 RSt, BM Albin Smagon,  
Orlau 59, 13

NSDAP: OG Orlau, Krsltg Teschen

LN, LG, UrbG, Verfil Teschen / Rgbz, VerjoW Kattowik /  
UrbW Teschen, N Orlau / JZ, Verfil, N Freistadt / LG,  
LKA Freistadt / StW, SchG, Gend Orlau / WOK Freistadt,  
N Orlau / Perf Orlau 0,3 km, Gült 0,4 km / Orlau  
Vorhanden: W, Staatl. Aufbaulehrgang für Lehrerbildung,  
1 Mittelsch, 2 Volksch, Bergsch, Haushaltungsch des BDM,  
Handelsch in Vorbereitung, Schlachthof / NN 240 m C

**Ornontowik, Gem**, Kr Pleß, 2 km, P Orzesche, mit Kol Mar-  
zantowik, Solarnia, Grenzborf  
3340 Ew, 950 H, 1564,59 ha, 6 GR, BM Stefan Schend-  
zieltorf, Orzesche 40

NSDAP: OG Ornontowitz, Krsltg Pleß

LN, Verfil Pleß / Rgbz, VerjoW Kattowik / UrbW Pleß,  
N Nikolai / JZ, LG Nikolai / LG, UrbG Gleiwik / StW,  
SchG, Gend Ornontowik / LKA Pleß, N Nikolai / Perf  
Ornontowik 1 km, Gült Orzesche und Ornontowik 3 km /  
Ornontowik 2 km  
Vorhanden: El, 2 Volksch, 2 Gärtnereien, 1 Sägewerk,  
Steinbrüche, 1 Glashütte, Kiesgruben C

**Orzech, Gem**, Kr Tarnowik, 6 km, P Neudeck  
1601 Ew, 386 H, 223 ha, 6 GR, BM Peter Scholtysik II,  
Orzech 197

NSDAP: OG Koslowagora, Krsltg Tarnowitz

LN, JZ, LG, Verfil, LKA Tarnowik / Rgbz Kattowik /  
UrbW Beuthen, N Tarnowik / LG, UrbG Beuthen / VerjoW  
Gleiwik / StW Koslowagora / SchG Orzech / Pol Neudeck /  
Perf, Gült Radziontau 2,5 km / Neudeck 2 km  
Vorhanden: 1 Volksch

**Orzegow, Gem**, Kr Kattowik, 15 km, P Orzegow, mit Ortsteil  
Schomberg-Mühle

10 245 Ew, 2650 H, 244 ha, 10 GR, BM Dr. Gerhard  
Boß, Morgenroth 5 21 52

NSDAP: OG Orzegow - Gotthardschacht, Orzegow - Rathaus,  
Krsltg Kattowitz

LN, Rgbz, LG, UrbG, Verfil, VerjoW Kattowik / UrbW  
Kattowik, N Friedenshütte / WOK Kattowik, N Ruda /  
JZ Bismarckhütte / LG Ruda / StW, SchG, Pol Orzegow /  
Perf Morgenroth 3 km, Orzegow 1 km, Gült Morgenroth  
2,5 km  
Vorhanden: El, W, 3 Sch, 1 Gärtnerei / NN 270 m B

**Orzesche OS, Gem**, Kr Pleß OS, 22 km, P Orzesche OS, mit  
Ortsteilen Alt Orzesche, Friedrichsgrube, Zawade, Jemlic  
8103 Ew, 2284 H, 2860,26 ha, 6 GR, BM R. Müller,  
Orzesche OS 17

NSDAP: OG Orzesche-Ost und Orzesche-West, Krsltg Pleß

LN, Verfil, LKA Pleß / UrbW Pleß, N Nikolai / Rgbz,  
VerjoW Kattowik / JZ, LG Nikolai / LG, UrbG Gleiwik /  
StW, SchG, Gend Orzesche OS / Perf, Gült Orzesche OS  
0,75 km / Orzesche OS  
Vorhanden: El, 4 Volksch / NN 300 m C

**Orzupowik, Gem**, Kr Rybnik, 3,5 km, P Rybnik, mit Kol  
Wamof  
1550 Ew, 390 H, 375,30 ha, 5 GR, BM Josef Fuß,  
Rybnik 169

NSDAP: OG Orzupowitz, Krsltg Rybnik

LN, UrbW, JZ, LG, UrbG, Verfil, SchG, LKA Rybnik /  
Rgbz, VerjoW Kattowik / LG Ratibor / StW Golleow /  
Gend Wielepole / Perf Rybnik 4 km, Gült Rybnik  
4,5 km / Orzupowik  
Vorhanden: 1 Volksch

**Oschin, Kol**, Gem Groß Gorschütz, Kr Ratibor, P Groß Gor-  
schütz / 550 Ew, 93 H

NSDAP: OG Groß Gorschütz, Krsltg Ratibor

Perf, Gült Belschnik / Belschnik Wf / NN 210 m

**Oshin, Gem**, Kr Rybnik, 17 km, P Sohrau  
560 Ew, 130 H, 624,88 ha, 5 GR, BM Franz Neumann

NSDAP: OG Sohrau, Krsltg Rybnik

LN, UrbW, JZ, UrbG, Verfil, LKA Rybnik / Rgbz, VerjoW  
Kattowik / LG Ratibor / LG, Gend Sohrau / StW Barano-  
wik / SchG Oshin / Perf, Gült Baronowik 3 km /  
Sohrau 4 km  
Vorhanden: El, 1 Volksch

**Oshin, Wd (nicht mehr bewohnt)**, Gem Alt Tarnowik,  
Kr Tarnowik OS, P Tarnowik OS

NSDAP: OG Alt Tarnowitz, Krsltg Tarnowitz OS

Perf Tarnowik 1,5 km, Gült Tarnowik 3 km / Alt  
Tarnowik (Ortsmitte)

**Osiel, Dorf**, Amtsbz Rabstyn, Kr Bendzin, P Osiel /  
842 Ew, 210 H

NSDAP: OG Oskusch, Krsltg Bendzin

Perf, Gült Oskusch 5 km / Oskusch 5 km / NN 405 m

**Östet**, Gem, Kr Bielitz, 37 km, P Östet über Auschowitz OS 3750 Ew, 650 H, 3100 ha, BM Hans Windler, Ö Östet 2 NSDAP: OG Osiek, Krsltg Bielitz  
 LR, JZ, AG, ArbG, BerfW, Gend, WOK Bielitz / Rgbz, BerfW Rattowitz / ArbW Bielitz, R Auschowitz / AG Renty / SchG Östet / Pers, Gült Renty 16 km, Auschowitz 15 km / Ö Östet 4 km  
 Vorhanden: 2 Volksfch / NN 250 m

**Östet**, Dorf, EGem Rozioglowki, Kr Zawiercie OS / 198 Ew, 59 H  
 NSDAP: OG Myschkow, Krsltg Zawiercie  
 Pers, Gült Myschkow, 14 km / Woischnit 14 km

**Östet**, Dorf, Amtsbz Kamienica-Polska, Kr Blachownia OS, P Polnisch Kamini, Gend Kamienica-Polska / 705 Ew, 168 H  
 NSDAP: OG Huta-Stara, Krsltg Zawiercie  
 Pers, Gült Poraj 2,5 km

**Östet**, Kol der Wittowiger Steinkohlengruben, Gem Ellguth Hultschin, Kr Ratibor, P Ludgerstal / 26 Ew, 9 H  
 NSDAP: OG Hoschialkowitz, Krsltg Ratibor  
 Pers, Gült Petershofen 1,5 km / Petershofen 1 km / NN 226 m

**Östet**, Steinkohlengrube, Ortsteil, Gem Petershofen, Kr Ratibor, P Ludgerstal  
 NSDAP: OG Petershofen, Krsltg Ratibor

**Östet**, Dorf, Amtsbz Ogarowik in Sontschow, Kr Bendzin, P Neudeck / 272 Ew, 70 H  
 NSDAP: OG Sontschow, Krsltg Bendzin  
 Pers, Gült Raklo, Kr Tarnowik 12 km / Östrosniza, Kr Tarnowik 7 km

**Östetwalde**, Gem, Kr Lublinik, 16,9 km, P Rosenberg, mit Ortsteilen Grenzwinfel, Godesmühl 1135 Ew, 275 H, 3077,83 ha, 6 GR, BM Josef Pilsulski, Ö Östetwalde (öffentl.)  
 NSDAP: OG Teichwalde, Krsltg Lublinitz  
 LR, BerfW, LKA Lublinik / Rgbz, AG, ArbG, BerfW Oppeln / ArbW Kreuzburg, R Guttentag / JZ, AG Guttentag / StW Hegersfelde, StW Östetwalde / SchG Gend Östetwalde Pers, Gült Teichwalde 6 km, Östetwalde  
 Vorhanden: 1 Volksfch

**Östetdorf**, Gem, Kr Leobschütz, 19 km, P Östetdorf über Leobschütz, mit Ortsteil Östetdorf-Kaldaun 616 Ew, 185 H, 640 ha, 7 GR, 2 BG, BM Hermann Rohowst, Ö Östetdorf (öffentl.)  
 NSDAP: OG Osterdorf, Krsltg Leobschütz  
 LR, JZ, AG, BerfW, LKA Leobschütz / Rgbz Oppeln / ArbW Neustadt OS, R Ratibor / AG, ArbG, BerfW Ratibor / StW, SchG Östetdorf / Gend Ratibor / Pers, Gült Ratibor 6 km / Östetdorf 0,5 km  
 Vorhanden: EL, 1 Volksfch / NN 300 m

**Östetdorf-Kaldaun**, Ortsteil, Gem Östetdorf, Kr Leobschütz, P Kaldaun über Leobschütz  
 NSDAP: OG Osterdorf, Krsltg Leobschütz

**Östet**, Gem, Amtsbz Lipowa, Kr Saybusch, 10 km, P Saybusch OS 431 Ew, 87 H, 693 ha, BM: KA Mainusch Ö Saybusch 135  
 NSDAP: OG Lipowa, Krsltg Saybusch  
 LR, JZ, AG, BerfW, StW, Gend Saybusch / KA Lipowa / Rgbz, BerfW Rattowitz / ArbW Bielitz, R Saybusch / AG, ArbG, WOK Bielitz / Pers, Gült Saybusch 8 km / Lipowa 3 km / NN 350 m

**Östetnica**, Dorf, EGem Trzebinia, Kr Chrzanow, P Trzebinia 930 Ew, 228 H  
 NSDAP: OG Trzebinia, Krsltg Chrzanow  
 Pers, Gült Trzebinia 10 km

**Östetnica**, Ortsteil, Gem Neudeck OS, Kr Tarnowik, P Neudeck / 58 Ew, 15 H  
 NSDAP: OG Neudeck, Krsltg Tarnowik  
 Pers, Gült Raklo 5 km / Östetnica / NN 284 m

**Östet**, Ortsteil, Gem Kochanowik, Kr Lublinik, P Lissa / 232 Ew, 44 H  
 NSDAP: OG Kochanowik, Krsltg Lublinitz  
 Pers, Gült Lissa 3 km / Lissa 3 km

**Östet**, Dorf, EGem Poraj, Kr Zawiercie, P Östet über Poraj / 458 Ew, 65 H  
 NSDAP: OG Poraj, Krsltg Zawiercie  
 Pers, Gült Zarfi 3 km, Gült Poraj 5 km / Zawiercie 23 km

**Östet**, Dorf, Amtsbz Strzemieszyce, Kr Bendzin / 1363 Ew, 391 H  
 NSDAP: OG Strzemieszyce, Krsltg Bendzin  
 Pers, Gült Strzemieszyce-Nord 4 km / Ragimierz 1 km

**Östet**, Amtsbz Blachownia, Kr Blachownia, P Blachownia über Lublinik OS, Gend Blachownia / 2264 Ew, 602 H  
 NSDAP: OG Blachownia, Krsltg Zawiercie  
 Pers, Gült Blachownia 0,3 km / Blachownia 0,3 km

**Östet**, Dorf, Amtsbz Niedzno, Kr Blachownia OS, P Niedzno, Gend Niedzno / 1770 Ew, 382 H  
 NSDAP: — — —, Krsltg Zawiercie  
 Pers, Gült Niedzno 10 km / Niedzno 5 km

**Östet**, Kol, Dorf Zende, EGem Mierzencice, Kr Zawiercie, P Mierzencice  
 NSDAP: OG Poremba, Krsltg Zawiercie  
 Pers, Gült Bendzin 25 km / Siemierz 15 km

**Östetwalde**, Gem, Kr Gleiwitz-Land, 25 km, P Östetwalde über Peistretscham 552 Ew, 135 H, 279,11 ha, 5 GR, BM Edmund Hollor  
 NSDAP: OG Horneck, Krsltg Gleiwitz  
 LR, JZ, BerfW, BerfW, LKA Gleiwitz / Rgbz Rattowitz / ArbW Gleiwitz, R Hornek / AG, AG, ArbG Beuthen OS / StW Brunned / SchG, Gend Östetwalde / Pers, Gült Hornek 6 km / Östetwalde 0,5 km  
 Vorhanden: EL, 1 Volksfch

**Ottmachau**, Stadt, Kr Grottkau, 36 km, P Ottmachau, mit den Stadtteilen: Ottmachau-Friedrichsdorf und Ottmachau-Stranddorf 4966 Ew, 1447 H, 1218 ha, 2 RZ, 5 GR, BM Dr. Rutsche, Ö Ottmachau 342  
 NSDAP: OG Ottmachau, Krsltg Grottkau  
 LR, BerfW, LKA, WOK Grottkau / Rgbz, BerfW Oppeln / ArbW Reisse, R Ottmachau / JZ, AG, ArbG Reisse / AG, StW, SchG, Gend Ottmachau / Pers, Gült Ottmachau 2 km / Ottmachau (Ortsmitte)  
 Vorhanden: Arb, G, EL, W, Volksfch, Städt. Oberfch für Jungen, Gewerbl. und Kaufm. Berufs, Landwirtschafts, Wirtschaftsberatungsstelle, Zuderfabrik / NN 200 m

**Ottmuth**, Gem, Kr Groß Strehlik, 26 km, P Ottmuth über Krappitz 3283 Ew, 740 H, 918 ha, 6 GR, BM Ruhnert, J. Z. komm. BM Stefan von Kiepinski, Ö Krappitz 106  
 NSDAP: OG Ottmuth, Krsltg Groß Strehlik  
 LR, JZ, BerfW, LKA Groß Strehlik / Rgbz, AG, ArbG Oppeln / ArbW Oppeln, R Krappitz / AG Krappitz / BerfW Gleiwitz / StW, SchG Ottmuth / Pers, Gült Gogolin (Reichsbahn) 4 km, Ottmuth (Klein) 2 km, Gült Gogolin 4 km / Ottmuth 0,5 km  
 Vorhanden: EL, W, 1 Volksfch, 1 Landw. Berufs, 1 Haushaltungsfch / NN 170 m

**Ottmuth-Weiche**, Ortsteil, Gem Karlshorst OS, Kr Groß Strehlik, P Gogolin OS / 81 Ew, 17 H  
 NSDAP: OG Gogolin-Karlshorst, Krsltg Groß Strehlik  
 Pers, Gült Gogolin 1,5 km / Karlshorst 1,5 km / NN 176 m

**Ottmuth**, Gem, Kr Groß Strehlik, 14 km, P Ottmuth über Gogolin OS, mit Ortsteil Heinrichsdorf, Bf Groß Stein, St Steinhof 797 Ew, 178 H, 1167 ha, 5 GR, BM Jakob Tsch, Ö Groß Stein Bf 109  
 NSDAP: OG Stubendorf, Krsltg Groß Strehlik  
 LR, JZ, AG, BerfW, LKA Groß Strehlik / Rgbz, AG, ArbG, BerfW Oppeln / ArbW Oppeln, R Groß Strehlik / StW, Gend Stubendorf / SchG Ottmuth / Pers, Gült Groß Stein (Bf) 3 km / Stubendorf 3 km  
 Vorhanden: EL, 1 Volksfch

**Ottow**, Amtsbz Blachownia, Kr Blachownia, P Blachownia über Lublinik OS, Gend Blachownia / 207 Ew, 43 H  
 NSDAP: OG Blachownia, Krsltg Zawiercie  
 Pers, Gült Blachownia 4 km / Blachownia 4 km

**Ottrembau**, Ortsteil, Gem Ratfchik, Kr Teschen, P Freistadt / 310 Ew, 89 H  
 NSDAP: OG Roy, Krsltg Teschen  
 Pers, Gült Ratfchik 3 km / Ottrembau, Gh Tomala, 0,5 km / NN 301 m

**Ottwald**, Ortsteil, Gem Wüstenrode, Kr Gleiwitz-Land, P Sandhuben über Peistretscham / 60 Ew, 14 H  
 NSDAP: OG Horneck, Krsltg Gleiwitz  
 Pers, Gült Ottwald 0,2 km, Gült Hornek OS 9 km / NN 237 m



**Dzaroniſch in Sontſchow**, Amtſbz, Kr Bendiſin, 19 km, P Reudeſ, Kr Tarnowiſch, mit den Dörfern Celiſſy, Miſchoſ-  
wiſch, Miſedara, Ofſy, Dzaroniſch, Pryzowiſch, Sontſchow,  
Siemonia, Tomboſowiſch, Twardowiſch, und den Kol Lubianki,  
Dalechowka, Boddbriniſch, Oparowe, Pryzſieki, Boddlonczna,  
Niedzwiedziaſt, Zubrze, Boddzube, Szczotki, Pfeiferowiſch,  
Szczedłowiſch, Glinianki, Lang, Siedliſt Boddombkowiſch, Bode-  
mniſchowiſch, Boddſiemonia, Boddofſy, Kalinowa, Mołoſka,  
Boddionſchow Boddmynie, Mlynki  
6399 Ew, 1543 H, 7500 ha, BM: KA Friedrich Ernt,  
Mierzenſki 3

NSDAP: OG Sontſchow, Krſltg Bendiſin

LN, RN, AG, Verſſ, Sch Bendiſin / Rgbz, LG, ArbG,  
Verſſ Rattowiſch / ArbG Sosnowiſch, R Bendiſin / StW  
Sontſchow und Siemonia / Gend Sontſchow u. Tomboſowiſch /  
MOK Sosnowiſch / Perſ, Güte Ratlo, Kr Tarnowiſch,  
14 km / Sontſchow

Vorhanden: 5 Volkſch / NN 370 m

C

**Dzaroniſch**, Dorf, mit den Kol Boddbriniſch, Oparowe, Pryzſieki,  
Boddlonczna, Niedzwiedziaſt, Zubrze, Szczotki, Boddzube,  
Pfeiferowiſch, Szczedłowiſch, Amtſbz Dzaroniſch in Sont-  
ſchow, Kr Bendiſin, P Reudeſ / 1161 Ew, 248 H

NSDAP: OG Sontſchow, Krſltg Bendiſin

Perſ, Güte Ratlo, Kr Tarnowiſch, 15 km, Dzaroniſch /  
NN 250 m

P

**Bacanow**, Dorf, Amtſbz Panſi, Kr Błaſchownia, P Panſi,  
Gend Panſi / 162 Ew, 22 H

NSDAP: OG — — —, Krſltg Zawiercie

Perſ, Güte Panſi 2 km / Krzepice 8,5 km

**Baciepniſi**, Dorf, Amtſbz Opatow, Kr Błaſchownia, P Opatow,  
Gend Opatow / 112 Ew, 19 H

NSDAP: OG — — —, Krſltg Zawiercie

Perſ, Güte Panſi 3 km / Opatow 9 km

**Bafallen**, Ortſteil, Gem Ellguth-Weiſchniſch, Kr Lubliniſch,  
P Lubſchaw / 112 Ew, 21 H

NSDAP: OG Weiſchniſch, Krſltg Lubliniſch

Perſ, Güte Pſaar 6 km / Kaminiſch 2,5 km

**Balczowice**, Gem, Kr Bielſch, 53 km, P Zator  
426 Ew, 98 H, 312,21 ha, BM: Gehört zum Amtſbz  
Zator

NSDAP: OG Zator, Krſltg Bielſch

LN, RN, AG, Verſſ, MOK Bielſch / KA, AG, Gend  
Zator / Rgbz, Verſſ Rattowiſch / ArbG Bielſch, R Miſcho-  
wiſch / StW Badowiſch / Perſ, Güte Zator 3,5 km, Spnt-  
fowice 2 km

Vorhanden: 1 Volkſch / NN 245 m

C

**Balenczeſt**, Kol, Dorf Toporowice, Gem Mierzencice, Kr  
Zawiercie, P Mierzencice

NSDAP: OG Poremba, Krſltg Zawiercie

Perſ, Güte Bendiſin 18 km / Siewierz 12 km

**Ballowiſch**, Gem, Kr Rybnik, 18 km, P Woſchczny über Pleſch,  
mit Förſtere und Schloß

756 Ew, 179 H, 5 GR, BM Karl Banuſchny, Woſchczny  
(öffentliſch)

NSDAP: OG Belk, Krſltg Rybnik

LN, RN, AG, Verſſ, MOK Rybnik / Rgbz, Verſſ  
Rattowiſch / LG Rattbor / AG Sohrau OS / StW, Gend  
Belk / Sch Ballowiſch / Perſ, Güte Sohrau und Orzeſche  
je 8 km / Belk 4 km, Woſchczny 3,5 km

Vorhanden: 1 Volkſch

**Panewniſch**, Gem, Kr Rattowiſch, 8 km, P Rattowiſch VI  
3738 Ew, 1055 H, 1096 ha, 6 GR, BM Konrad Thei-  
bach, Rattowiſch 250 10

NSDAP: OG Pauewnik, Krſltg Rattowitz

LN, Rgbz, ArbG, LG, ArbG, Verſſ, Verſſ, LKA, MOK  
Rattowiſch / StW Rattowiſch-Land / AG Nitolai / StW, SchG,  
Pol Panewniſch / Perſ, Güte Badoweiche 2,5 km / Pa-  
newniſch 3 km

Vorhanden Volkſch / NN 260 m

C

**Paniow**, Gem, Kr Pleſch, 34 km, P Bujakow, mit Kol Ru-  
ſchinkow, Kol Konty, Kol Dombrowa, Dom Paniow, Bw  
Niederhof

1083 Ew, 348 H, 944,55 ha, 4 GR, BM Franz Wlodasch,  
Paniow (öffentliſch)

NSDAP: OG Neudorf, Krſltg Pleſch

LN, Verſſ Pleſch / Rgbz, Verſſ Rattowiſch / ArbG, LKA  
Pleſch, R Nitolai / StW, AG, Gend Nitolai / LG, ArbG  
Glewiſch / StW, SchG Paniow / Perſ, Güte Neudorf,  
Kr Rattowiſch 7 km / Paniow 2 km

Vorhanden: 1 Volkſch, 2 Gärtnereien

**Paniow**, Dom, Gem Paniow, Kr Pleſch, P Bujakow / 191 Ew,  
54 H

NSDAP: OG Neudorf, Krſltg Pleſch

Perſ, Güte Neudorf, Kr Rattowiſch 8 km / Paniow 1 km

**Panti**, Amtſbz Panſi, Kr Błaſchownia, 25 km, P Panſi,  
zum Amtſbz Panſi gehören: Cyganſa, Alexſandrow,  
Koſtrzyzna, Jaciſta, Zerdzina, Koſti, Praſchizni, Kalmuſi,  
Kawki, Jamſynie, Piſa, Truſtolafy, Golze, mit Ortſteilen  
Brzezinka, Koziboreſ, Rotary, Pacanow  
7957 Ew, 1436 H, 5864,29 ha, BM: KA Warzawa,  
Panti 2

NSDAP: OG — — —, Krſltg Zawiercie

LN, Verſſ Błaſchownia / KA Panti / Rgbz, LG Oppeln /  
ArbG Lubliniſch, R Krzepice / StW, ArbG, LKA Lubliniſch /  
AG Krzepice / StW, SchG, Gend Panſi / Perſ, Güte  
Panſi 2 km / Krzepice 10 km  
Vorhanden: Schulen in Panſi, Truſtolafy, Piſa, Kawki,  
Kalmuſi, Koſtrzyzna, Alexſandrow

**Panti**, Dorf, Amtſbz Panſi, Kr Błaſchownia, P, Gend Panſi /  
1112 Ew, 160 H

NSDAP: — — —, Krſltg Zawiercie

Perſ, Güte Panſi 2 km / Krzepice 10 km

**Papiernia**, Ortſteil, Gem Wraggloſch, Kr Zawiercie.

P Zawiercie / 59 Ew, 14 H

NSDAP: OG Myſchcow, Krſltg Zawiercie

Perſ, Güte Nierada 5 km, Güte Zawiercie 11 km / Zawiercie  
11 km

**Paprotniſch**, Dom, Gem Lubom, Kr Ratibor, P Lubom /  
43 Ew, 17 H

NSDAP: OG Lubom, Krſltg Ratibor

Perſ, Güte Lubom 3 km / Lubom 1,5 km / NN 194 m

**Paprohan**, Gem, Kr Pleſch, 21,5 km, P Tichau

946 Ew, 226 H, 935 ha, 4 GR, BM Gienſchczny,

Paprohan (öffentliſch)

NSDAP: OG Tichau Ost, Krſltg Pleſch

LN, StW, AG, Verſſ Pleſch / Rgbz, Verſſ Rattowiſch /  
ArbG Pleſch, R Alt Berun / LG, ArbG Glewiſch / StW  
Urbanowiſch / SchG, Gend Paprohan / LKA Pleſch, R Alt  
Berun / Perſ, Güte Tichau 7 km / Tichau 4 km  
Vorhanden: 1 Volkſch / NN 226 m

**Pardubiſch**, Ortſteil, Gem Albersdorf, Kr Teſchen, P Steinau /  
198 Ew, 45 H

NSDAP: OG Kotzobends, Krſltg Teſchen

Perſ, Güte Albersdorf 3 km / Stanisłowiſch 4,5 km /  
NN 520 m

**Paris**, Hgr, Gem Koſchſchütz, Kr Lubliniſch, P Koſchſchütz /  
12 Ew, 3 H

NSDAP: OG Koſchſchütz, Krſltg Lubliniſch

Perſ, Güte Teichwalde 3 km / Koſchſchütz 5 km

**Parſchowice**, Dorf, mit Gut, Gem Wlodowice, Kr Zawiercie,  
P Zawiercie / 388 Ew, 96 H

NSDAP: OG Zawiercie, Krſltg Zawiercie

Perſ, Güte Zawiercie 7 km / Zawiercie 7 km /  
NN 350—400 m

**Parzymieſch**, Dorf, Amtſbz Lipie, Kr Błaſchownia, P, Gend  
Lipie / 621 Ew, 177 H

NSDAP: OG Natolin, Krſltg Zawiercie

Perſ, Güte Krzepice 9 km / Lipie 6 km

**Paſieſa**, Kol, Dorf Przeczynce, Gem Mierzencice, Kr Zawier-  
cie, P Mierzencice

NSDAP: OG Poremba, Krſltg Zawiercie

Perſ, Güte Bendiſin 20 km / Siewierz 8 km

**Paſieda-Weide**, Gem Zmielin, Kr Pleſch, P Zmielin /  
406 Ew, 91 H

NSDAP: OG Zmielin, Krſltg Pleſch

Perſ, Güte Zmielin 3 km / Anhalt 7 km / NN 290 m

**Paſioſi**, Ortſteil, Dorf Niegowonice, Gem Roſſitno-  
ſchlackeſte, StW Lagn, Kr Zawiercie, P Lagn

NSDAP: OG Lagn, Krſltg Zawiercie

**Paſſet**, Gut, Gem Schillersdorf, Kr Ratibor, P Schillersdorf /  
116 Ew, 27 H

NSDAP: OG Ruderswald, Krſltg Ratibor

Perſ, Güte Ruderswald 1,5 km / Ciplin 7 km /  
NN 204 m

**Paſſet**, Bw, Gem Schillersdorf, Kr Ratibor, P Schillersdorf /  
128 Ew, 36 H

NSDAP: OG Haatsch, Krſltg Ratibor

Perſ, Güte Ruderswald 1 km / NN 203 m

## Baßernitz — Petersfeld

**Baßernitz**, Ortsteil, Dorf Nowa Wies, SGem Mierzencice, Kr Zawiercie, P Mierzencice  
NSDAP: OG Poremba, Krsltg Zawiercie  
Perf, Gült Bendzin 20 km / Siewierz 12 km

**Baßwitz**, Gem, Kr Teschen, 3 km, P Teschen, mit den Orts-  
teilen: Boguszkowicz, Kalembitz  
1831 Ew, 445 H, 549,20 ha, WM Johann Kuras,  
NSDAP: OG Haslach, Krsltg Teschen  
LN, ArbW, JW, LG, ArbG, BerfW, StW, Gend, WDA  
Teschen / Rgbz, BerfW, Kattowik / SchG Baßwitz /  
Perf, Gült Teschen-Ost 2,5 km / Teschen 3 km  
Vorhanden: 1 Volksch / NN 353 m

**Baßurowitz**, Ortsteil, Gem Kobielitz, Kr Pleß, P Kobielitz  
über Radostrowitz / 120 Ew, 27 H  
NSDAP: OG Brzestz, Krsltg Pleß  
Perf, Gült Radostrowitz 2 km, Gült Pleß 9 km / Kobielitz  
2 km

**Bathenmühle**, M, Gem Neudorf, Kr Leobschütz, P Leobschütz-  
Land / 4 Ew, 1 H  
NSDAP: OG Wernersdorf, Krsltg Leobschütz  
Perf, Gült Wernersdorf 1,5 km / Wernersdorf 3 km

**Batschtau**, Stadt, Kr Neisse, 25,2 km, P Batschtau  
7543 Ew, 2317 H, 980,29 ha, 8 NH, WM Dr. Rei-  
mann, P Batschtau 241  
NSDAP: OG Patschkau, Krsltg Neisse  
LN, JW, LG, ArbG, BerfW, Gend, LKA Neisse / Rgbz,  
BerfW Oppeln / ArbW Neisse, N Batschtau / LG, StW,  
SchG Batschtau / Perf, Gült Batschtau 2 km /  
Batschtau  
Vorhanden: Arh, Gas, El, W, 1 Volksch, 1 Staatliche  
Oberfch für Jungen, Staatl. Aufbaulehrgänge / NN 222 m B

**Paulsdorf**, Gem, Kr Kattowik, 22 km, P Paulsdorf über  
Hindenburg  
6309 Ew, 1880 H, 141,64 ha, 8 GR, WM Waldner,  
P Kattowik 511 44  
NSDAP: OG Paulsdorf, Krsltg Kattowitz  
LN, Rgbz, LG, ArbG, BerfW, BerfW, WDA Kattowik /  
ArbW Kattowik, N Friedenschütte / JW Kattowik-Land /  
LG Ruda / StW, SchG, Pol Paulsdorf / Perf, Gült  
Hindenburg 4 km / Paulsdorf  
Vorhanden: 2 Volksch / NN 300 m

**Paulsdorf**, Gem, Kr Rosenberg DS, 12,5 km, P Josefshöhe,  
mit Kottberg, Am Teich, Josefshöhe, Weidental, Sand-  
häuser  
2017 Ew, 421 H, 3457,52 ha, 8 GR, WM August  
Wiechers, P Paulsdorf 196  
NSDAP: OG Paulsdorf, Krsltg Rosenberg  
LN, JW, BerfW, LKA Rosenberg / Rgbz, LG, BerfW  
Oppeln / ArbW Kreuzburg DS, N Rosenberg / LG Lands-  
berg / StW, SchG Paulsdorf / Gend Landsberg und Bilsch-  
dorf / Perf, Gült Paulsdorf 1 km, Josefshöhe 0,5 km,  
Weidental 2,5 km / Kottberg 3 km  
Vorhanden: El, 4 Volksch, 3 NEB.-Kindergärten / NN 245 m

**Paulsgrund**, Gem, Kr Ratibor, 7,5 km, P Paulsgrund über  
Ratibor, mit Kol Wilhelmsdorf zur Hälfte, Haus Nr 1—14  
1140 Ew, 270 H, 765 ha, 5 GR, WM Eugen Barton  
NSDAP: OG Groß Peterwitz, Krsltg Ratibor  
LN, ArbW JW, LG, ArbG, BerfW, BerfW, LKA  
Ratibor / Rgbz Oppeln / StW, SchG Paulsgrund / Gend  
Groß Peterwitz / Perf, Gült Groß Peterwitz 4 km /  
Paulsgrund  
Vorhanden: El, 1 Volksch, 1 HZ-Heim, Dom

**Paulshof**, Ww, Gem Kornitz, Kr Ratibor, P Groß Peterwitz DS /  
2 Ew, 1 H  
NSDAP: OG Groß Peterwitz, Krsltg Ratibor  
Perf, Gült Groß Peterwitz 3,5 km / NN 300 m

**Paulshofen**, Gem, Kr Gleiwitz-Land, 24 km, P Toft über  
Gottschütz  
187 Ew, 43 H, 311,02 ha, 5 GR, WM Johann Golla,  
P Gottschütz 185 (öffentl.)  
NSDAP: OG Tost-Eichendorf, Krsltg Gleiwitz  
LN, JW, LG, ArbG, BerfW, BerfW, LKA Gleiwitz /  
Rgbz Kattowik / ArbW Gleiwitz, N Toft / LG, StW, Gend  
Toft / SchG Reichenhsh / Perf, Gült Toft 3,5 km /  
Toft 2 km  
Vorhanden: El, 1 Dom / NN 252 m

**Pawetten**, Kol, Gem Kochschütz, Kr Lublinitz, P Kochschütz /  
293 Ew  
NSDAP: OG Kochschütz, Krsltg Lublinitz  
Perf, Gült Teichwalde 3 km / Kochschütz 4 km

**Pawlowitz DS**, Gem, Kr Pleß, 18 km, P Pawlowitz DS  
1699 Ew, 249 H, 1605 ha, 4 GR, WM Gerh. Hartmann,  
P Pawlowitz DS 22  
NSDAP: OG Goldmannsdorf, Krsltg Pleß

LN, ArbW, JW, BerfW, LKA Pleß / Rgbz, BerfW Katto-  
wik / LG Ratibor / LG Sohrau DS / ArbG Gleiwitz /  
StW, SchG, Gend Pawlowitz DS / Perf, Gült Pawlo-  
witz DS 1 km / Pawlowitz DS 0,3 km  
Vorhanden: El, 2 Volksch, 1 Altersheim, Schloßgärtnerei

**Pawlowitzer Kolonie**, Ortsteil, Gem Pilgramsdorf, Kr Pleß,  
P Golasowik / 83 Ew, 14 H  
NSDAP: OG Pilgramsdorf, Krsltg Pleß  
Perf, Gült Pawlowitz 2 km / Golasowik 2 km

**Pawontau**, Gem, Kr Lublinitz, 8,6 km, P Pawontau  
1041 Ew, 232 H, 1168 ha, 8 GR, WM Richard Koga I,  
P Pawontau (öffentl.)  
NSDAP: OG Pawontau, Krsltg Lublinitz  
LN, ArbW, JW, LG, BerfW, LKA Lublinitz / Rgbz, LG,  
ArbG Oppeln / BerfW Kattowik / StW, SchG, Gend  
Pawontau / Perf, Gült Pawontau 1,5 km /  
Pawontau 1,5 km  
Vorhanden: 1 Volksch, 1 Gemeindehaus

**Pechhütte**, Gem Sedschütz, Kr Neustadt DS, P Sedschütz über  
Krappitz DS / 472 Ew, 109 H  
NSDAP: OG Sedschütz, Krsltg Neustadt OS  
Perf, Gült Zellin DS 7 km / Sedschütz 2 km /  
NN 183 m

**Pechhütte**, Ortsteil, Gem Waldfurt, Kr Neustadt DS, P Wald-  
furt-Pechhütte / 162 Ew, 40 H  
NSDAP: OG Waldfurt, Krsltg Neustadt OS  
Perf, Gült Annahof 6,5 km / Waldfurt 1,5 km /  
NN 180 m

**Peiskretscham**, Stadt, Kr Gleiwitz-Land, 12 km, P Peis-  
kretscham  
7733 Ew, 2119 H, 1951 ha, 6 NH, 3 GR, WM i. V.  
Zimmermann, P 226 und 227  
NSDAP: OG Peiskretscham-Altschloß, -Neustadt, Krsltg Gleiwitz  
LN, JW, LG, ArbG, BerfW, BerfW, LKA Gleiwitz /  
Rgbz Kattowik / ArbW Gleiwitz, N Peiskretscham / LG,  
StW, SchG, Pol Peiskretscham / Perf, Gült Peiskretscham  
1,3 km, Gült Peiskretscham 1,8 km / Peiskretscham  
(Ring)  
Vorhanden: Arh, G, El, W, 1 Oberfch und 3 Volksch /  
NN 228 m

**Pelchrin**, Hgr, Gem Ernsdorf, Kr Bielitz, P Ernsdorf /  
12 Ew, 3 H  
NSDAP: OG Ernsdorf, Krsltg Bielitz

**Perchtenstein**, Gem, Kr Grottkau, P Ottmachau, mit Orts-  
teilen: Waldwinkel und Weidisch  
270 Ew, 60 H, 404,37 ha, 8 GR, WM Kurt Seifert  
NSDAP: OG Nittersdorf, Krsltg Grottkau  
LN, BerfW, LKA, WDA Grottkau / Rgbz, BerfW Oppeln /  
ArbW Neisse, N Ottmachau / JW, LG, ArbG Neisse / LG,  
StW, Gend Ottmachau / SchG Perchtenstein / Perf,  
Gült Großgiesmannsdorf 3,5 km / Perchtenstein  
Vorhanden: 1 Volksch

**Peritz**, Gem, Amtsch Stotischau, Kr Teschen, 21 km, P Stotischau  
902 Ew, 226 H, 688 ha, WM Johann Staniczek  
NSDAP: OG Kitschitz, Krsltg Teschen  
LN, JW, LG, ArbG, BerfW, StW, WDA Teschen / Rgbz,  
BerfW Kattowik / ArbW Teschen, N Stotischau / LG, Gend  
Stotischau / SchG Peritz / Perf, Gült Peritz 1 km  
Vorhanden: 1 Volksch, 2 Wasserf, 1 Wasserfgr / NN 317 m

**Peterlowitz**, Gem, Kr Rybnik, 8 km, P Czernik  
500 Ew, 130 H, 92 ha, 2 GR, WM Vincent Paschenda,  
P Czernik  
NSDAP: OG Radoschau, Krsltg Rybnik  
LN, JW, LG, ArbG, BerfW, LKA Rybnik / Rgbz, BerfW  
Kattowik / ArbW Rybnik, N Rydultau / LG Ratibor / StW,  
Gend Lenzberg / SchG Pieke / Perf, Gült Rydultau  
3 km / Rydultau 0,5 km  
Vorhanden: El / NN 260 m

**Petersdorf**, Gem, Kr Falkenberg DS, 2,5 km, P Falkenberg DS,  
mit Gut, F  
160 Ew, 45 H, 824 ha, 3 GR, WM Karl Rother,  
P Petersdorf 193  
NSDAP: OG Falkenberg OS, Krsltg Falkenberg OS  
LN, JW, LG, BerfW, SchG, Gend, LKA Falkenberg DS /  
Rgbz, ArbG, BerfW Oppeln / ArbW Oppeln, N Falken-  
berg DS / LG Neisse / StW Freudenborf / Perf, Gült  
Falkenberg DS 4,5 km / Falkenberg DS 2,3 km  
Vorhanden: El

**Petersfeld DS**, Ortsteil, Gem Ambach, Kr Groß Strehlitz,  
P Petersfeld DS über Gogolin-Land / 176 Ew, 37 H  
NSDAP: OG Ambach, Krsltg Groß Strehlitz  
Perf, Gült Obertal 5,7 km / Obertal 5,7 km

**Petersgrätz**, Gem, Kr Groß Strehlitz, 11,5 km, P Petersgrätz 1525 Ew, 394 H, 500 ha, 7 GR, WM Emil Nowak, & Groß Strehlitz 542 und öffentlich  
NSDAP: OG Petersgrätz, Krsltg Groß Strehlitz  
LR, JR, LG, VerfW, LKA Groß Strehlitz / Rgbz, LG, UrbG Oppeln / UrbW Oppeln, N Groß Strehlitz / VerfoW Gleiwitz / StW, SchG, Gend Petersgrätz / PerJ, GüT, GüT Petersgrätz 12 km / Petersgrätz 1 km  
Vorhanden: 1 Volksch

**Petersheide**, Gem, Kr Grottkau, 16 km, P Petersheide über Friedewalde, Kr Grottkau, mit Ortsteil Königswalde mit Goldirsfelser und Sdlg, Ortsteil Schönheide 693 Ew, 157 H, 1497 ha, 8 GR, WM Bernhard Paul  
NSDAP: OG Petersheide, Krsltg Grottkau  
LR, JR, LKA, WDK Grottkau / Rgbz, VerfoW Oppeln / UrbW, LG, UrbG, VerfW, Neisse / StW, SchG Petersheide / Gend Seiffersdorf / PerJ Friedewalde 4 km, GüT Falkenau 5,5 km / Kühlschmalz 3 km  
Vorhanden: 1 Volksch, NSB-Kindergarten

**Petershof**, Ortsteil, Gem Wildfurt, Kr Lublinitz, P Bockwalde / 390 Ew, 98 H  
NSDAP: OG Wildfurt, Krsltg Lublinitz  
PerJ, GüT Wildfurt 2,5 km

**Petershofen**, Gem, Kr Ratibor, 32 km, P Ludgerstal, mit Ausflugsort Landeste, Restaurant, Anjelm- und Ostarschacht, Hermann-Göring-Sdlg, Kol Merito 2942 Ew, 943 H, 356,22 ha, 6 GR, WM Heinrich Pchalet, & Ludgerstal 6  
NSDAP: OG Petershofen, Krsltg Ratibor  
LR, LG, UrbG, VerfW, VerfoW, LKA Ratibor / UrbW Ratibor, N Hultschin / Rgbz Oppeln / JR, LG Hultschin / StW, SchG, Gend Petershofen / PerJ Petershofen-Gruben 0,5 km, GüT Petershofen Bhl 1 km / Petershofen, Gemeindeamt  
Vorhanden: B, 3 Volksch, 1 Knappschafstsch, 2 Steintohlengruben / NN 220 m

**Peterswald**, Gem, Amtsbz Peterswald, Kr Teschen, 29 km, P Peterswald über Orlau OS 9066 Ew, 2800 H, 1400 ha, WMH Karl Günther Brandt, & Peterswald 4  
NSDAP: OG Peterswald, Krsltg Teschen  
LR, LG, UrbG, VerfW, Gend, WDK Teschen / Rgbz, VerfoW Kattowitz / UrbW Teschen, N Orlau / JR Teschen, N Freistadt / LG Oberberg / StW, SchG Peterswald / PerJ, GüT Orlau 4 km / Peterswald  
Vorhanden: 3 Volksch, Gärtnerei / NN 280 m

**Peterwitz**, Gem, Kr Neisse, 18 km, P Peterwitz über Patzschau, mit Ortsteil Wietental / & Peterwitz (öffentlich)  
NSDAP: OG Mosen, Krsltg Neisse  
LR, JR, LG, UrbG, VerfW, LKA Neisse / UrbW Neisse, N Otmachau / Rgbz, VerfoW Oppeln / LG Otmachau / StW Kalkau, Kr Neisse / SchG Peterwitz / Gend Mosen / PerJ, GüT Kalkau 4 km / Kalkau 2 km  
Vorhanden: El, 1 Volksch, Dom

**Peterwitz**, Bw, Gem Hennersdorf, Kr Neisse, P Grünfließ über Ramsdorf OS / 9 Ew, 1 H  
NSDAP: OG Hennersdorf, Krsltg Neisse  
PerJ, GüT Nieder Hermsdorf 8,5 km / Hennersdorf 3,5 km

**Petrifau**, Ortsteil, Gem Groß Lagiewnik, Kr Lublinitz, P Pawonkau / 49 Ew, 10 H  
NSDAP: OG Kochschütz, Krsltg Lublinitz  
PerJ, GüT Teichwalde 2,75 km / Teichwalde 2,75 km / NN 300 m

**Petrowitz**, Gem, Kr Kattowitz, 7 km, P Petrowitz, Kr Kattowitz, mit Ortsteilen Ochojok und Koftuchna, früher M und F Sadole, und Wj Kamionka Tor 16670 Ew, 4674 H, 1084 ha, 10 GR, WMH Hans Janowski, & Petrowitz 250 09  
NSDAP: OG Petrowitz-Ost, -West, -Ochojetz, -Kostuchna, Krsltg Kattowitz  
LR, Rgbz, UrbW, LG, UrbG, VerfW, VerfoW, LKA, WDK Kattowitz / JR Kattowitz-Land / LG Nikolai / StW, SchG, Pol Petrowitz / PerJ Petrowitz 1 km, Petrowitz-Ochojok 2,5 km, GüT Petrowitz 1 km / Petrowitz (Ortsmitte) / NN 300 m

**Petrowitz** (Olsagebiet), Gem, Kr Teschen, 20 km, P Petrowitz OS (Olsagebiet), mit Kol bei St. Johannes, Ortsteil Nawie und Ortsteil Wustfi 1378 Ew, 407 H, 868 ha, WM Tiepler, & Petrowitz 4  
NSDAP: OG Petrowitz, Krsltg Teschen  
LR, LG, UrbG, VerfW, StW, WDK Teschen / Rgbz, VerfoW Kattowitz / UrbW Teschen, N Freistadt / JR, LG Freistadt /

SchG, Gend Petrowitz (Olsagebiet) / PerJ, GüT Petrowitz (Olsagebiet) 1 km / Freistadt 6 km  
Vorhanden: 1 Volksch / NN 236 m

**Pewelsa**, Gem, Amtsbz Slemien, Kr Saybusch, P Suciato 449 Ew, 288 H, 257 ha, WMH: KA Dame, & Slemien (öffentlich)  
NSDAP: OG Slemien, Krsltg Saybusch  
LR, JR, VerfW, StW, Gend Saybusch / KA Slemien / Rgbz, VerfoW Kattowitz / UrbW Bielitz, N Saybusch / LG Sucha / LG, UrbG, WDK Bielitz / PerJ, GüT Suciato 1 km / Slemien 7 km / NN 360 m

**Pewel = Slemiensta**, Gem, Amtsbz Slemien, Kr Saybusch, 11 km, P Slemien 1954 Ew, 353 H, 865 ha, WMH: KA Dame, & Slemien (öffentlich)  
NSDAP: OG Slemien, Krsltg Saybusch  
LR, JR, VerfW, StW, Gend Saybusch / KA Slemien / Rgbz, VerfoW Kattowitz / UrbW Bielitz, N Saybusch / LG Sucha / LG, UrbG, WDK Bielitz / PerJ, GüT Telesnia 6 km / NN 370 m

**Pfaffenwald**, JR, Gem Zellin, Kr Neustadt OS, P Moschen über Krappitz OS / 3 Ew, 1 H  
NSDAP: OG Zellin, Krsltg Neustadt OS  
PerJ Moschen 2,5 km, GüT Zellin 3 km / NN 188 m

**Pfarrkolonie**, Ortsteil, Gem Groß Strehlitz, Kr Groß Strehlitz, P Pfarrkolonie über Groß Strehlitz / 244 Ew, 54 H  
NSDAP: OG Groß Strehlitz-Frankenhöle, Krsltg Groß Strehlitz  
PerJ Groß Strehlitz 2,5 km, GüT Groß Strehlitz 1 km / Groß Strehlitz 1 km / NN 235 m

**Pfeiferrowizna**, Kol, Dorf Ozarowitz, Amtsbz Ozarowitz in Sontschow, Kr Bendzin, P Neudek  
NSDAP: OG Sontschow, Krsltg Bendzin  
PerJ, GüT Raklo, Kr Tarnowitz, 15 km / Ozarowitz

**Philippolis**, Ortsteil, Gem Andreashütte, Kr Groß Strehlitz, P Andreashütte OS / 174 Ew, 50 H  
NSDAP: OG Andreashütte, Krsltg Groß Strehlitz  
PerJ, GüT Andreashütte 0,5 km / Andreashütte 0,5 km / NN 200 m

**Piasniti**, Ortsteil, Gem Lipine, Kr Kattowitz, P Lipine OS, Kr Kattowitz / 843 Ew, 226 H  
NSDAP: OG Lipine-Mitte, Krsltg Kattowitz  
PerJ Königshütte OS 3 km, GüT Morgenroth, Kr Kattowitz, 3 km / Lipine 1,5 km / NN 280 m

**Pidau**, Gem, Kr Cosel, 8 km, P Cosel 140 Ew, 55 H, 198 ha, 2 GR, WM Heinrich Neuhoj  
NSDAP: OG Kostenthal, Krsltg Cosel  
LR, JR, LG, VerfW, LKA Cosel / Rgbz Oppeln / UrbW Ratibor, N Cosel / LG, UrbG, VerfoW Ratibor / StW Lenschütz / SchG Rodemart / Gend Pidau / PerJ, GüT Reinischdorf 4 km / Lenschütz 2,2 km

**Piela**, Ortsteil, Gem Buchenau, Kr Ratibor, besteht nicht mehr, ist der Gem Buchenau zugeteilt worden und heißt jetzt Buchenau-Sägewald  
NSDAP: OG Buchenau, Krsltg Ratibor

**Pielamühle**, Gem Schammerau, Kr Ratibor, P Schammerau / 1068 Ew, 260 H  
NSDAP: OG Mettich, Krsltg Ratibor  
PerJ, GüT Mettich 1 km / Schammerau 0,3 km

**Pielkau**, Ortsteil, Gem Koschentin, Kr Lublinitz, P Koschentin 126 Ew, 30 H  
NSDAP: OG Koschentin, Krsltg Lublinitz  
PerJ, GüT Koschentin 6,5 km / Koschentin 7,5 km

**Piersna**, Gem, Kr Teschen, 1,5 km, P Petrowitz 519 Ew, 134 H, 368,05 ha, WMH Ernst Zyref  
NSDAP: OG Petrowitz, Krsltg Teschen  
LR, LG, UrbG, VerfW, StW, LKA Teschen / Rgbz, VerfoW Kattowitz / UrbW JR Teschen, N Freistadt / LG, WDK Freistadt / SchG, Gend Petrowitz / PerJ, GüT Petrowitz 3,5 km / Freistadt 8,5 km / NN 238 m

**Pierzmo**, Dorf, Amtsbz Czarny-Las, Kr Blachownia, P Klobuck, Gend in Lgota / 322 Ew, 68 H  
NSDAP: OG Czarny-Las, Krsltg Zawiercie  
PerJ, GüT Klobuck 3 km / Klobuck 3 km

**Pietrauschowitz**, Ortsteil, Gem Pawonkau, Kr Lublinitz, P Pawonkau / 66 Ew, 13 H  
NSDAP: OG Pawonkau, Krsltg Lublinitz  
PerJ, GüT Pawonkau 2,5 km / Pawonkau 1 km



## Pietrzychowice — Plaza

- Pietrzychowice**, Gem, Amtsbz Lodygowice, Kr Saybusch, 5 km, P Saybusch OS 4169 Cw, 811 H, 1154 ha, BM: UK Steinborn, Lodygowice 7  
NSDAP: OG Lodygowice, Krsltg Saybusch  
LH, JH, AG, Verh, LKH Saybusch / LH Lodygowice / Rgbz, Verh Rattowik / Arh Bielitz, N Saybusch / AG, ArhG, LKH Bielitz / Perj Pietrzychowice 2 km, Gut Lodygowice 3 km / NN 340 m C
- Piege**, Gem, Kr Rybnik, 10 km, P Czernik 772 Cw, 208 H, 234 ha, 4 GR, BM Gregor Pollot, Czernik 26  
NSDAP: OG Jeikowitz, Krsltg Rybnik  
LH, JH, AG, Verh, LKH Rybnik / Rgbz, Verh Rattowik / Arh Rybnik, N Rybnik / AG Rattowik / StH Czernik / SchG Piege / Gend Lengberg / Perj, Gut Charlottegrube 4 km / Gaschowitz 1,5 km  
Vorhanden: EL, Volksch, Kindergarten
- Pila**, Dorf, Amtsbz Panfi, Gem Blachownia, P Truskolasy, Gend Panfi / 814 Cw, 124 H  
NSDAP: — — —, Krsltg Zawiercie  
Perj, Gut Kuleje 3 km / Klobuck 12 km
- Pila Koschleda**, Dorf, SGem Trzebinia, Kr Chrzanow, P Trzebinia / 277 Cw, 64 H  
NSDAP: OG Trzebinia, Krsltg Chrzanow  
Perj, Gut Trzebinia 3,5 km
- Pilgersdorf**, Gem, Kr Leobschütz, 15 km, P Pilgersdorf über Leobschütz, mit Kol Burgstädtel 413 Cw, 115 H, 808 ha, 6 GR, BM Josef Scharberth II, Pilgersdorf 41 (Häuflich)  
NSDAP: OG Mocker, Krsltg Leobschütz  
LH, JH, AG, Verh, LKH Leobschütz / Rgbz Oppeln / Arh Neustadt OS, N Leobschütz / AG, ArhG, Verh Rattowik / StH, SchG Pilgersdorf / Gend Zietzenbusch / Perj, Gut Mader 6 km / Dobersdorf 3 km  
Vorhanden: EL, 1 Volksch
- Pilgramsdorf**, Gem, Kr Pleß, 20 km, P Pilgramsdorf, Ortsteil Golassowik, mit Ortsteilen Nieder Goldmannsdorf, Golassowik, Jarzombowik, ferner: Schwarzwald-Kol, Scharlottendorf, Bierfürsten, Sieben-Kurfürsten, Mühlfeld, Dom Jarzombowik, Dom Pilgramsdorf, Pawlowiker Kol 3785 Cw, 745 H, 3111,73 ha, 6 GR, BM Erwin Rupp, Ortsteil Golassowik 5  
NSDAP: OG Pilgramsdorf, Krsltg Pleß  
LH, Arh, JH, Verh, LKH Pleß / Rgbz, Verh Rattowik / AG Rattowik / AG Sohrau / ArhG Gleiwitz / StH, Gend Pilgramsdorf / SchG Pilgramsdorf, Ortsteil Golassowik / Perj, Gut Pawlowik, Kr Pleß OS 6 km / Pilgramsdorf  
Vorhanden: 2 ländl. Berufsch / NN 275 m
- Pittendorf**, Kol, mit Ausbauten, Gem Kirchberg, P Kirchberg OS / 80 Cw, 24 H  
NSDAP: OG Kirchberg, Krsltg Falkenberg OS  
Perj, Gut Grafe OS 9 km / Schwarzengrund 1 km / NN 160 m
- Pillar**, Ortsteil, Gem Deutsch Leuthen, Kr Teschen, P Deutsch Leuthen OS über Oberberg  
NSDAP: OG Deutsch Leuthen, Krsltg Teschen  
Perj, Gut Dittmannsdorf 3 km / NN 230 m
- Piltich**, Gem, Kr Leobschütz, 28 km, P Piltich über Leobschütz 1497 Cw, 390 H, 1918 ha, 6 GR, BM Berthold Strohalin  
NSDAP: OG Piltich, Krsltg Leobschütz  
LH, JH, Verh, LKH Leobschütz / Rgbz Oppeln / Arh Neustadt OS, N Leobschütz / AG, ArhG, Verh Rattowik / AG Rattowik / StH, SchG, Gend Piltich / Perj, Gut Piltich / Piltich  
Vorhanden: EL / NN 314 m B
- Pilzendorf**, Gem, Kr Beuthen, 13 km, P Pilzendorf über Gleiwitz II 2100 Cw, 567 H, 356 ha, 6 GR, BM Emil Venz, Martinau 261  
NSDAP: OG Pilzendorf, Krsltg Beuthen OS  
LH, Beuthen-Tarnowik, Sigh Beuthen OS / Arh, JH, AG, ArhG, Verh Beuthen OS / Rgbz Rattowik / Verh Rattowik / StH, SchG Pilzendorf / Pol Hindenburg / LKH Tarnowik / Perj, Gut Klausberg 2,5 km / Pilzendorf 0,5 km  
Vorhanden: EL, B, 2 Schulen, 1 Jugendheim / NN 268 m C
- Pinczyce**, SGem, Kr Zawiercie, 27 km, P Myszkow, mit den Dörfern: Bendus, Dzierzawa, Czestanta, Dom Bendus, Dom Granulka, Guta-Strata, Guta-Syllana, Razimierzow, Lesniaki, Labry, Romaszyni, Nowa-Miostka, Slowik, Smudzowka, Pinczyce, Zabijak, Zelislawice 5572 Cw, 1275 H, 5554 ha, BM Adam Wendowski  
NSDAP: OG Poremba, Krsltg Zawiercie  
LH, JH, AG, ArhG, Verh Zawiercie / Rgbz, AG Oppeln / Arh Sosnowik, N Zawiercie / Verh Rattowik / StH Pinczyce, Siewierz, Rozeglowki / SchG Bendus, Dzierzawa, Guta-Strata, Pinczyce, Zelislawice / LKH Sosnowik, N Zawiercie / Perj, Gut Myszkow 9 km / Siewierz 12 km
- Pinczyce**, Dorf, SGem Pinczyce, Kr Zawiercie, P Myszkow / 912 Cw, 240 H  
NSDAP: OG Poremba, Krsltg Zawiercie  
Perj, Gut Myszkow 9 km / Siewierz 12 km
- Pioleczna**, Ortsteil, Gem Jablunkau, Kr Teschen, P Jablunkau / 665 Cw, 155 H  
NSDAP: OG Jablunkau, Krsltg Teschen  
Perj, Gut Jablunkau 5 km / Jablunkau 3 km / NN 550 m
- Piofel**, Gem, Kr Teschen, 27 km, P Jablunkau 1250 Cw, 211 H, 1560 ha, BM Wilhelm Seifert  
NSDAP: OG Piosek, Krsltg Teschen  
LH, JH, AG, ArhG, Verh, LKH Teschen / Rgbz, Verh Rattowik / Arh Teschen, N Jablunkau / AG, Gend, LKH Jablunkau / SchG Piofel / Perj, Gut Jablunkau 4,5 km / Piofel 2 km  
Vorhanden: 2 Schulen / NN 460 m
- Piofel**, Ortsteil, Gem Koschentin, Kr Lublinitz, P Koschentin / 184 Cw, 48 H  
NSDAP: OG Koschentin, Krsltg Lublinitz  
Perj, Gut Koschentin 0,5 km / Koschentin 1,5 km
- Piotrowice**, Gem, Kr Bielitz, 47 km, P Przeciszow 2426 Cw, 490 H, 1893 ha, BM: gehört z. J. zum Amtsbz Zator  
NSDAP: OG Zator, Krsltg Bielitz  
LH, AG, ArhG, Verh, LKH Bielitz / Rgbz, Verh Rattowik / Arh Bielitz, N Auschowitz / JH Wadowik / AG, SchG Zator / Gend Przeciszow / Perj, Gut Przeciszow 4 km  
Vorhanden: 2 Volksch / NN 262 m C
- Pirchowitz**, Ortsteil, Gem Langlieben, Kr Cosel, P Langlieben / 63 Cw, 16 H  
NSDAP: OG Langlieben, Krsltg Cosel  
Perj, Gut Langlieben 1 km / Langlieben 1 km / NN 240 m
- Pitran**, Ortsteil, Gem Schöbischowik, Kr Teschen, P Domaslowik / 162 Cw, 43 H  
NSDAP: OG Grodisch, Krsltg Teschen  
Perj, Gut Gnojnik 9 km / Ober Tierligto 5 km / NN 340 m
- Pitschen**, Stadt, Kr Kreuzburg OS, 18 km, P Pitschen OS, mit Stadtförst Schliffelwald 3015 Cw, 853 H, 1320 ha, 8 RH, 2 Bg, BM z. J. unbefest, Pitschen 50 und 58  
NSDAP: OG Pitschen, Krsltg Kreuzburg OS  
LH, Arh, JH, ArhG, Verh, LKH Kreuzburg OS / Rgbz, AG, Verh Oppeln / AG, StH, SchG, Gend Pitschen OS / Perj, Gut Pitschen OS 1 km / Pitschen OS  
Vorhanden: EL, B, 1 Volksch, Gemeinschaftsch, Kleinkinderch, Städt. Ziegelei, Stadtförst / NN 200 m C
- Piwon**, Dorf, SGem Siewierz, Kr Zawiercie, P Siewierz über Bendzin OS / 487 Cw, 120 H  
NSDAP: OG Poremba, Krsltg Zawiercie  
Perj, Gut Zawiercie 16 km / Siewierz 1 km
- Placzki**, Dorf, Amtsbz Popow, Kr Blachownia OS, P Popow, Gend Jawadn / 100 Cw, 20 H  
NSDAP: — — —, Krsltg Zawiercie  
Perj, Gut Miedzno 12 km / Popow 8 km
- Plawy**, Gem, Amtsbz Brzezajce, Kr Bielitz, 34 km, P Auschowitz Bsh 288 Cw, 61 H, 236,25 ha, BM: UK Kroll in Brzezajce  
NSDAP: OG Birkenau, Krsltg Bielitz  
LH, JH, AG, ArhG, Verh, LKH Bielitz / Rgbz, Verh Rattowik / Arh Bielitz, N Auschowitz / AG Auschowitz / SchG Plawy / Gend Birkenau / Perj, Gut Auschowitz 5 km / Auschowitz 5 km  
Vorhanden: 1 Volksch / NN 242 m C
- Plaza**, Dorf, SGem Babice, Kr Chrzanow, P Chrzanow / 2544 Cw, 330 H  
NSDAP: OG Chrzanow, Krsltg Chrzanow  
Perj, Gut Chrzanow 7 km / Chrzanow 7 km

**Pleß, Stadt, Kr Pleß, P Pleß, mit den Ortsteilen Christian-Kol, Hindenburg-Kol, Süd-Kol, Feldhäuser, Schädlich, Kempa, Hans-Heinrichs-Gasanerie, Ludwigswunsch, Altdorf-Freigut, Schloß Pleß**  
7700 Ew, 1958 H, 1361 ha, 8 KH, BM Paul Lubczny, P Pleß 28 und 38  
NSDAP: OG Pleß, Krsltg Pleß  
UR, ArbM, FM, AG, BerfM, StM, SchG, Gend, MOK  
Pleß / Rgbz, VersM Rattow / AG, ArbG Gleiwitz /  
Perf, Gült Pleß 0,6 km / Perf, Gült Pleß  
Vorhanden: G, M, 2 Volksch, Schlachthaus, Warmwasser-  
badenanstalt / NN 248 m

**Pleß, Schloß, Stadt Pleß, Kr Pleß, P Pleß / 57 Ew, 17 H**  
NSDAP: OG Pleß, Krsltg Pleß  
Perf, Gült Pleß 0,2 km / Perf, Gült Pleß / NN 248 m

**Plotz, Dorf, SGem Trzebinia, Kr Chrzanow, P Trzebinia / 1266 Ew, 340 H**  
NSDAP: OG Trzebinia, Krsltg Chrzanow  
Perf, Gült Trzebinia 6 km

**Plümtenau, Gem, Kr Oppeln, 38 km, P Plümtenau über Konstadt OS**  
356 Ew, 96 H, 187 ha, 4 GR, BM Georg Geiger, E Stoberbrü 117 (öffentlich)  
NSDAP: OG Zedlitz, Krsltg Oppeln  
UR, Rgbz, FM, AG, ArbG, BerfM, VersM, LKA, MOK  
Oppeln / ArbM Oppeln, N Karlsruhe OS / AG Kon-  
stadt OS / StM, SchG Plümtenau / Gend Alt Baudendorf /  
Perf, Georgenwerk 7 km / Gült Konstadt OS 11 km /  
Plümtenau  
Vorhanden: Volksch / NN 170 m

**Pniowek, Ortsteil, Gem Ober Goldmannsdorf, Kr Pleß, P Pawlowitz / 293 Ew, 84 H**  
NSDAP: OG Ober Goldmannsdorf, Krsltg Pleß  
Perf, Gült Goldmannsdorf 1,5 km / Pawlowitz 4 km /  
NN 271 m

**Pniowitz, Gem, Kr Tarnowitz, 9 km, P Friedrichshütte, mit Kol Schingowa und Ilucyfont**  
1030 Ew, 291 H, 1213 ha, 6 GR, BM Paul Hatuba II, E Pniowitz 221  
NSDAP: OG Friedrichshütte, Krsltg Tarnowitz  
UR, FM, AG, BerfM, LKA Tarnowitz / Rgbz Rattow /  
ArbM Beuthen, N Tarnowitz / AG, ArbG Beuthen OS /  
VersM Gleiwitz / StM, Pol Friedrichshütte / SchG Pni-  
owitz / Perf, Gült Friedrichshütte 3,5 km / Tarnowitz  
9 km  
Vorhanden: Volksch, Kindergarten / NN 253 m

**Poczesna, Dorf, Amtsbz Kamienica-Polsta, Kr Blachownia OS, P Polnisch Kaminitz, Gend Kamienica-Polsta / 950 Ew, 234 H**  
NSDAP: OG Huta-Stara, Krsltg Zawiercie  
Perf, Gült Poraj 10,5 km

**Poczesna, Kol, Amtsbz Kamienica-Polsta, Kr Blachownia OS, P Polnisch Kaminitz, Gend Kamienica-Polsta / 303 Ew, 72 H**  
NSDAP: OG Huta-Stara, Krsltg Zawiercie  
Perf, Gült Poraj 9 km

**Podbriniga, Kol, Dorf Dzarowitz, Amtsbz Dzarowitz in Sontschow, Kr Bendzin, P Neudeck**  
NSDAP: OG Sontschow, Krsltg Bendzin  
Perf, Gült Raklo, Kr Tarnowitz, 15 km / Dzarowitz

**Podewils, Gem, Kr Oppeln, 25 km, P Podewils OS**  
480 Ew, 116 H, 197 ha, 4 GR, BM i. B. Winkler, E Inau 40 (öffentlich)  
NSDAP: OG Alt Baudendorf, Krsltg Oppeln  
UR, Rgbz, ArbM, FM, AG, ArbG, BerfM, VersM, LKA, MOK  
Oppeln / StM Inau / Gend Alt Baudendorf /  
Perf, Gült Podewils 1 km / Abzweigung Heinrichs-  
felde-Verchenfeld 4 km  
Vorhanden: EL, 1 Volksch / NN 190 m

**Podgrobane, Ortsteil, Gem Koschmieder, Kr Lublinitz, P Heidehammer / 76 Ew, 10 H**  
NSDAP: OG Koschmieder, Krsltg Lublinitz  
Perf, Pawontau 3 km, Gült Lublinitz 8 km / Pa-  
wontau 5 km

**Pod Grobli, Ortsteil, Gem Jarzetsch, Kr Bielitz, P Pod Grobli über Jarzetsch / 420 Ew, 104 H**  
NSDAP: OG Jarzetsch, Krsltg Bielitz  
Perf, Bf Chybi 2,5 km, Gült Station Chybi 3,5 km /  
Chybi 3,5 km / NN 248 m

**Podjadz, Ortsteil, Gem Ellgoth, Kr Bielitz**  
NSDAP: OG Ellgoth, Krsltg Bielitz

**Podlas, Ortsteil, Gem Jarzetz, Kr Bielitz**  
NSDAP: OG Ellgoth, Krsltg Bielitz

**Podlasz, Ortsteil, Gem Kenty, Kr Bielitz, P Kenty / 1063 Ew, 300 H**  
NSDAP: OG Kenty, Krsltg Bielitz  
Perf, Kenty-Podlasz 2,5 km, Gült Kenty 4 km /  
Kenty 2,5 km / NN 300 m

**Podlenze-Krolewskie, Dorf, Amtsbz Kuznica, Kr Blachownia, P Krzepice OS, Gend Krzepice OS / 184 Ew, 38 H**  
NSDAP: OG Natolin, Krsltg Zawiercie  
Perf, Gült Krzepice 7 km / Altkrzepice 2 km /  
NN 250 m

**Podlenze-Szlacheckie, Dorf, Amtsbz Przyskaj, Kr Blachownia OS, P Przyskaj, Gend Przyskaj / 357 Ew, 99 H**  
NSDAP: — — —, Krsltg Zawiercie  
Perf, Gült Panfi 8 km / NN 240 m

**Podlesie, Dorf, Amtsbz Boleslaw, Kr Bendzin, P Boleslaw / 313 Ew, 59 H**  
NSDAP: OG Slawkow, Krsltg Bendzin  
Perf, Gült Olsch 8 km / NN 280 m

**Podlesie, Gem, Kr Pleß, 24 km, P Podlesie, mit Ortsteil Jarzysche und Kol Bierschächte**  
6117 Ew, 1600 H, 1904,57 ha, 6 GR, 2 Bg, BM Alfred Maimwald, E Podlesie 210 74  
NSDAP: OG Podlesie, Krsltg Pleß  
UR, BerfM, LKA Pleß / Rgbz, VersM Rattow / ArbM  
Pleß, N Nikolai / FM, AG, MOK Nikolai / AG, ArbG  
Gleiwitz / StM, SchG, Gend Podlesie / Perf, Gült  
Podlesie und Kotschna je 1 km / Podlesie  
Vorhanden: 3 Volksch, Staatl. Färberei Podlesie, Stein-  
kohlegrube Bierschächte, Holzschiff-, Pappen- und Papier-  
fabrik, Verzinkerei, Chem. Metallurgisches Entzinnungs-  
werk und Metallschmelzwerk / NN 300 m

**Podlesie, Ortsteil, Gem Kobielitz, Kr Pleß, P Kobielitz über Radostrowitz / 245 Ew, 53 H**  
NSDAP: OG Brzesz, Krsltg Pleß  
Perf, Radostrowitz 2 km / Gült Pleß 9 km / Ko-  
bielitz 2 km

**Podlesie, Ortsteil, Gem Baranowitz, Kr Rybnik, P Baranowitz über Sohrau OS / 173 Ew, 35 H**  
NSDAP: OG Sohrau, Krsltg Rybnik  
Perf, Gült Baranowitz 2 km / Baranowitz 2,5 km

**Podlesie, Am, Gem Zeislowitz, Amtsbz Gollschau, Kr Teschen, P Ustron-Zeislowitz / 25 Ew, 7 H**  
NSDAP: OG Ustron, Krsltg Teschen  
Perf, Gült Ustron 3,5 km / Ustron-Girfa-Golje 2 km /  
NN 550 m

**Podlesina, Ortsteil, Gem Koschmieder, Kr Lublinitz, P Heidehammer / 152 Ew, 20 H**  
NSDAP: OG Koschmieder, Krsltg Lublinitz  
Perf, Pawontau 3 km, Gült Lublinitz 8 km / Pa-  
wontau 5 km

**Podlipie, Dorf, Amtsbz Boleslaw, Kr Bendzin, P Boleslaw / 1265 Ew, 260 H**  
NSDAP: OG Slawkow, Krsltg Bendzin  
Perf, Gült Butowno 5 km / NN 290 m

**Podlonczna, Kol, Dorf Dzarowitz, Amtsbz Dzarowitz in Sontschow, Kr Bendzin, P Neudeck**  
NSDAP: OG Sontschow, Krsltg Bendzin  
Perf, Gült Raklo, Kr Tarnowitz 15 km / Dzarowitz

**Podluzje, Ortsteil, Gem Groß Chelm, Kr Pleß, P Groß Chelm / 123 Ew, 31 H**  
NSDAP: OG Groß Chelm, Krsltg Pleß  
Perf, Gült Groß Chelm 2 km / Neu Berun 5,5 km /  
NN 250 m

**Podmlynice, Kol, Dorf Przeczyce, SGem Mierzence, Kr Za-  
wiercie, P Mierzence**  
NSDAP: OG Poremba, Krsltg Zawiercie  
Perf, Gült Bendzin 20 km / Siewierz 8 km

**Podolice, Gem, Kr Bielitz, 51 km, P Zator**  
1186 Ew, 265 H, 629,59 ha, BM: gehört z. Z. zum  
Amtsbz Zator  
NSDAP: OG Zator, Krsltg Bielitz  
UR, AG, ArbG, BerfM, MOK Bielitz / Rgbz, VersM  
Rattow / ArbM Bielitz, N Mischwitz / FM Radowitz /  
AG, SchG, Gend Zator / Perf, Gült Zator 1,5 km /  
Vorhanden: 1 Volksch / NN 245 m

**Podpapiernia, Kol, Amtsbz Czarny-Las, Kr Blachownia OS, P Kampt, Gend Klobud / 54 Ew, 10 H**  
NSDAP: OG Czarny-Las, Krsltg Zawiercie  
Perf, Gült Klobud 9 km / Kampt 1 km

## Podzamcze — Popow

**Podzamcze**, Dorf, Amtshz Ogródzieniec, Kr Bendzin,  
P Ogródzieniec / 1039 Ew, 200 H  
NSDAP: OG Klutsche, Krsltg Bendzin  
Perf, Güt Zawiercie 12 km / NN 371 m

**Podzbrze**, Kol, Dorf Ozarowik, Amtshz Ozarowik in Sont-  
schow, Kr Bendzin, P Neubek  
NSDAP: OG Sontschow, Krsltg Bendzin  
Perf, Güt Nalfo, Kr Tarnowik, 15 km, Ozarowik

**Pogorisch**, Gem, Amtshz Skotschau, Kr Teschen, 16 km,  
P Skotschau  
832 Ew, 174 H, 857 ha, WM Dr Peter Stonawski,  
Pogorisch 11  
NSDAP: OG Skotschau, Krsltg Teschen  
LH, JH, LG, UrbG, VerhH, StH, WDK Teschen / Rgbz.  
Verjoll Kattowik / UrbH Teschen, N Skotschau / LG,  
Gend Skotschau / SchG Pogorisch / Perf, Güt Pogorisch  
1 km / Pogorisch 1 km  
Vorhanden: Volksch, Spiritusbrennerei, Leichwirtschaft /  
NN 300 m

**Pogorisch-Bajerki**, Ortsteil, Ww des Gutsbetriebes, Gem  
Pogorisch, Kr Teschen, P Skotschau / 19 Ew, 7 H  
NSDAP: OG Skotschau, Krsltg Teschen OS  
Perf, Güt Pogorisch 6 km / Gurek Sojta 1 km /  
NN 250 m

**Pogorisch-Dembina**, Ortsteil, Gem Pogorisch, Kr Teschen OS,  
P Skotschau  
NSDAP: OG Skotschau, Krsltg Teschen OS  
Perf, Güt Pogorisch / Skotschau / NN 350 m

**Pogorzycze**, Dorf, Gem Babice, Kr Chrzanow, P Chrzanow /  
1103 Ew, 168 H  
NSDAP: OG Chrzanow, Krsltg Chrzanow  
Perf, Güt Chrzanow 5 km / Chrzanow 5 km

**Pogrzebin**, Gem, Kr Ratibor, 9 km, P Hohenbirken, mit Kol  
Konotten und Potoken  
947 Ew, 199 H, 800 ha, WM Schamara  
NSDAP: OG Hohenbirken, Krsltg Ratibor  
LH, JH, LG, UrbG, VerhH, Verjoll, LKA Ratibor /  
Rbgz Oppeln / UrbH Ratibor, N Puhom / StH Kornowak /  
SchG Pogrzebin / Gend Hohenbirken / Perf, Güt Hohen-  
birken 3 km / Kornowak 1 km  
Vorhanden: 1 Volksch / NN 286 m

**Pogwisdau**, Ortsteil, Gem Hohenbirken, Kr Ratibor, P Hohen-  
birken / 142 Ew, 34 H  
NSDAP: OG Hohenbirken, Krsltg Ratibor  
Perf, Güt Hohenbirken 2 km / Hohenbirken

**Pogwisdau**, Gem, Kr Teschen, 7 km, P Pogwisdau über  
Teschen, mit Ortsteil Marklowik  
1353 Ew, 295 H, 640,49 ha, WM Rudolf Buchta  
NSDAP: OG Haslach, Krsltg Teschen  
LH, UrbH, JH, LG, LG, UrbG, VerhH, StH, WDK  
Teschen / Rgbz Verjoll Kattowik / SchG Pogwisdau /  
Gend Lonkau / Perf Pogwisdau 0,2 km, Güt Marklo-  
wik 3 km / Pogwisdau  
Vorhanden: El, 1 Volksch / NN 283 m

**Pohlom**, Gem, Kr Rybnik, 17 km, P Bad Jastrzemb  
1513 Ew, 315 H, 1500 ha, WM Alois Winkler,  
Pohlom 1  
NSDAP: OG Pohlom, Krsltg Rybnik  
LH, UrbG, VerhH, LKA Rybnik / Rgbz, Verjoll Katto-  
wik / UrbH, JH Rybnik, N Loslau OS / LG Ratibor /  
LG Loslau / StH, SchG Pohlom / Gend Marklowik /  
Perf, Güt Bad Jastrzemb 6 km / Pohlom 2 km  
Vorhanden: 1 Volksch

**Pohlenmühle**, M, Gem Badenau, Kr Leobschütz, P Badenau /  
3 Ew, 1 H  
NSDAP: OG Badenau, Krsltg Leobschütz  
Perf, Güt Leobschütz 5 km / Badenau 1 km / NN 220 m

**Pohlwik**, Ortsteil, Gem Nassadel, Kr Kreuzburg OS, P Helle-  
wald über Kreuzburg-Land / 60 Ew, 21 H  
NSDAP: OG Nassadel, Krsltg Kreuzburg OS  
Perf, Güt Pitschen 13 km / Kirch Linden 7,5 km /  
NN 200 m

**Pohulanka**, Dorf, Gem Myschkow, Kr Zawiercie, P Myschkow  
1193 Ew, 298 H  
NSDAP: OG Myschkow, Krsltg Zawiercie  
Perf, Güt Myschkow 3 km / Myschkow 3 km

**Polana**, Ortsteil, Gem Ustron, Kr Teschen, P Ustron /  
190 Ew, 56 H  
NSDAP: OG Ustron, Krsltg Teschen  
Perf, Güt Polana 1 km / Polana 1 km / NN 376 m

**Polanka-Wielka**, Gem, Kr Bielitz, 40 km, P Polanka-Wielka  
über Aufschwih  
2873 Ew, 450 H, 2400 ha, WM Hans Winkler  
NSDAP: OG Polanka-Wielka, Krsltg Bielitz  
LH, JH, LG, UrbG, VerhH, Gend, WDK Bielitz / Rgbz,  
Verjoll Kattowik / UrbH Bielitz, N Aufschwih / LG Auf-  
schwih / SchG Polanka-Wielka / Perf, Güt Aufschwih 11 km  
Ofst 7 km  
Vorhanden: 2 Volksch / NN 270 m

**Poleniny**, Ortsteil, Gem Hnojnik, Kr Teschen, P Hnojnik /  
152 Ew, 34 H  
NSDAP: OG Tritiesch, Krsltg Teschen  
Perf, Güt Hnojnik 2 km / Ober Toichonowik 2 km /  
NN 300 m

**Polejzma-Mühle**, Gem Stahlhammer, Kr Lublinitz, P Stahl-  
hammer / 2 Ew, 1 H  
NSDAP: OG Stahlhammer, Krsltg Lublinitz  
Perf, Güt Stahlhammer 3,7 km / NN 260 m

**Polenik**, Ortsteil, Gem Ober Toichonowik, Amtshz Hnojnik,  
Kr Teschen, P Hnojnik / 69 Ew, 23 H  
NSDAP: OG Trzanowitz, Krsltg Teschen  
Perf, Güt Hnojnik 2 km / Hnojnik 2 km

**Polomija**, Dorf, Gem Myschkow, Kr Zawiercie, P Myschkow /  
1545 Ew, 340 H  
NSDAP: OG Myschkow, Krsltg Zawiercie  
Perf, Güt Myschkow 4 km / Myschkow 4 km

**Pommerswik**, Gem, Kr Leobschütz, 13 km, P Pommerswik  
über Deutsch Rasselwik, mit Buchmühle  
640 Ew, 192 H, 1004 ha, 6 GR, WM Alfred Schäfer,  
Pommerswik 58  
NSDAP: OG Steubendorf, Krsltg Leobschütz  
LH, JH, LG, VerhH, LKA Leobschütz / Rgbz Oppeln /  
UrbH Neustadt OS, N Leobschütz / LG, UrbG, Verjoll  
Ratibor / StH, SchG Pommerswik / Gend Steubendorf /  
Perf, Güt Steubendorf 2,5 km / Pommerswik  
Vorhanden: El, 1 Volksch / NN 205 m

**Pomologie**, Ortsteil, Gem Proskau, Kr Oppeln, P Proskau  
über Oppeln / 176 Ew, 35 H  
NSDAP: OG Proskau, Krsltg Oppeln  
Perf, Güt Oppeln 11,5 km / Pomologie / NN 180 m

**Pomorzany**, Dorf, Amtshz Rabitzyn, Kr Bendzin, P Olufsch /  
1967 Ew, 465 H  
NSDAP: OG Olkusch, Krsltg Bendzin  
Perf, Güt Olufsch 2 km / Olufsch 2 km / NN 300 m

**Pomrozycze**, Dorf, Gem Kromolow, Kr Zawiercie, P Zawiercie  
NSDAP: OG Zawiercie, Krsltg Zawiercie

**Ponchaly**, Kol, Amtshz Kuzniczka, Kr Blachownia, P Krze-  
pice OS, Gend Krzepice OS / 56 Ew, 7 H  
NSDAP: OG Natolin, Krsltg Zawiercie  
Perf, Güt Krzepice 2 km / Kuzniczka 2,5 km /  
NN 250 m

**Ponikiew**, Gem, Kr Bielitz, 50 km, P Wadowik OS  
1157 Ew, 236 H, 1750 ha, komm. WMh Ruhnert (Land-  
verwaltung Wadowik)  
NSDAP: OG Mucharz, Krsltg Bielitz  
LH, LG, UrbG, VerhH, WDK Bielitz / Rgbz, Verjoll Katto-  
wik / UrbH Bielitz, N Andrichau / JH, LG Wadowik / SchG  
Ponikiew / Gend Choczunia / Perf, Güt Wadowik 9 km  
Vorhanden: 1 Volksch / NN 400 m

**Popow**, Amtshz, Kr Blachownia OS, 40 km, P Popow, mit  
Dorf Remblice Krolewskie, Dorf Troniny, Dorf Lzysniali,  
Dorf Jamady, Kol Kamienieczyzna, Bfz Miedzno, Dorf  
Popow, Dorf Dombrowka, Dorf Brzostki, Dorf Suchany,  
Dorf Nowawies, Dorf Wonsioz Gorny, Dorf Wonsioz  
Poduchowny, Dorf Wonsioz Dolny, Kol Marianow, Kol  
Annolefie, Dorf Blazki, Dorf Antonie, Dorf Lelint, Dorf  
Wiencki, Kol Dombrowa, Dorf Smolarze, Dorf Brzostki,  
Dorf Dembie, Dorf Jborn  
7853 Ew, 1665 H, 5800 ha, WMh: LK Viktor Kühn,  
P Popow  
NSDAP: — — —, Krsltg Zawiercie  
LH, VerhH Kol Blachownia OS / LK Popow / Rgbz,  
LG Oppeln / UrbH Lublinitz, N Krzepice / JH, UrbG  
Lublinitz / LG Krzepice / Verjoll Kattowik / StH Wonsioz /  
Perf, Güt Miedzno 4 km / Popow

**Popow**, Dorf, Amtshz Popow, Kr Blachownia OS, P Popow,  
Gend Jamady / 422 Ew, 86 H  
NSDAP: OG — — —, Krsltg Zawiercie  
Perf, Güt Miedzno 4 km / Popow



**Popowice**, Dorf, Amtshz Opatow, Kr Blachownia OS, P Opatow, Gend Opatow / 102 Ew, 19 H  
NSDAP: OG —, Krsltg Zawiercie

Perf, Gut Klobuck 9 km / Brzezinki 3 km

**Poppelau**, Gem, Kr Oppeln, 23 km, P Poppelau, Kr Oppeln, mit Großfelde, im Walde  
1645 Ew, 614 H, 2059,98 ha, 8 GR, WM Reinh. Kolbert, P Poppelau 60

NSDAP: OG Poppelau, Krsltg Oppeln

GR, Rgbz, Arbzt, JZ, LG, ArbG, Verfz, Verfoz, LKA, WDK Oppeln / AG Rupp / Stz, SchG, Gend Alt Poppelau / Perf, Gut Poppelau, Kr Oppeln 1,5 km / Döbern 12 km

Vorhanden: Volksch / NN 140 m

**Poppelan**, Gem, Kr Rybnik, 6,5 km, P Poppelau, mit den Ortsteilen Radzewo, Schiffsgrund  
3480 Ew, 1050 H, 771 ha, WM Max Polonius, P Rybnik 106

NSDAP: OG Niedobischütz-Ost, Krsltg Rybnik

GR, Arbzt, JZ, AG, ArbG, Verfz, LKA Rybnik / Rgbz, Verfoz Kattowitz / LG Ratibor / Stz, SchG, Gend Poppelau / Perf Römmergrube und Niedobischütz 1,5 km, Gut Niedobischütz 1,7 km

Vorhanden: 2 Volksch / NN 265 m

**Poppih**, Kol, Kr Groß Strehlitz, ist jetzt Oberhoffsstraße von Groß Walden

**Poraj**, Gem, Kr Zawiercie, 0,4 km, P Poraj, mit den Dörfern Jastrzomb, Genzyn, Ostrow, Maslonskie, Jartsi-Blok, Kochowe, Kacze-Bloto, Rajczakowizna, Kuznica Stara, Kuznica Mala, Kuznica Polwart, Oczko, Kuznica Bory, Baranowizna, Ergruben: Peter und Ostrow, Komorniki Jastrzemske, Pułkowie, Genzynskie, Kochawe und Kacze Bloto sind Wassermühlen  
5230 Ew, 813 H, 4547,57 ha, WM Bronislaw Wawrzyni, P Poraj 9

NSDAP: OG Poraj, Krsltg Zawiercie

GR, JZ, AG, ArbG, Verfz Zawiercie / Rgbz, LG Oppeln / Arbzt Sosnowitz, N Zawiercie / Verfoz Kattowitz / Stz, SchG Poraj / Gend Koziegłowy / WDK Sosnowitz, N Zawiercie / Perf, Gut Poraj 0,4 km

Vorhanden: Arb, El, 6 Volksch, Emailierwerk, Pappfabrik, Metallwarenfabrik, 2 Ergruben

**Poraj**, Dorf, Gem Poraj, Kr Zawiercie, P Poraj / 1704 Ew, 228 H

NSDAP: OG Poraj, Krsltg Zawiercie

Perf, Gut Poraj 0,4 km / Zawiercie 28 km

**Porembsa**, Gem, Kr Pleß, 6 km, P Porembsa über Pleß, mit Dom Porembsa und Ww  
715 Ew, 149 H, 779 ha, 2 GR, WM Paul Sittler, P Porembsa (öffentl.)

NSDAP: OG Brzestz, Krsltg Pleß

GR, Arbzt, JZ, AG, Verfz, LKA Pleß / Rgbz, Verfoz Kattowitz / LG, ArbG Gleiwitz / Stz, Kadosztowitz / SchG Porembsa / Gend Brzestz / Perf, Gut Pleß 6 km / Porembsa 0,5 km

Vorhanden: 1 Volksch

**Porembsa**, Gem, Kr Teschen, 26 km, P Porembsa  
3636 Ew, 1400 H, 555 ha, WM Rudolf Pauffe, P Orlau 71

NSDAP: OG Porembsa, Krsltg Teschen

GR, LG, ArbG, Verfz, Stz, WDK Teschen / Rgbz, Verfoz Kattowitz / Arbzt Teschen, N Orlau / JZ Teschen, N Freistadt / AG Freistadt / SchG, Gend Porembsa / Perf, Gut Orlau 1 km / Orlau 1 km

Vorhanden: El, 2 Volksch, Gärtnerei / NN 250 m

**Porembsa**, Gem Porembsa, Kr Zawiercie, 8 km, P Porembsa, Kr Zawiercie, oder Porembsa üB. Bendzin, mit den Dörfern Porembsa I, Porembsa II, Porembsa III, Mareischow, Krzamienda, Nicolai, Krawce, Dziesztarze, Neu Zawiercie  
7512 Ew, 2189 H, 3853 ha, WM Boleslaus Ladon, P Porembsa 4

NSDAP: OG Porembsa, Krsltg Zawiercie

GR, JZ, AG, ArbG, Verfz, SchG, WDK Zawiercie / Rgbz, LG Oppeln / Arbzt Sosnowitz, N Zawiercie / Verfoz Kattowitz / Stz, Gend Porembsa, Kr Zawiercie / Perf Zawiercie 8 km, Gut Porembsa 0,5 km / Porembsa (Ortsmitte)

Vorhanden: 5 Volksch

**Porembsa I**, Dorf, Gem Porembsa, Kr Zawiercie, P Porembsa  
NSDAP: OG Porembsa, Krsltg Zawiercie

**Porembsa II**, Dorf, Gem Porembsa, Kr Zawiercie, P Porembsa  
NSDAP: OG Porembsa, Krsltg Zawiercie

**Porembsa III**, Dorf, Gem Porembsa, Kr Zawiercie, P Porembsa  
NSDAP: OG Porembsa, Krsltg Zawiercie

**Porembsa**, Dom mit Ww, Gem Porembsa, Kr Pleß, P Porembsa über Pleß / 74 Ew, 17 H

NSDAP: OG Brzestz, Krsltg Pleß

Perf, Gut Pleß 5 km / Porembsa 1 km

**Porembsa-Bielitz**, Gem, Kr Bielitz, 42 km, P Aufschwitz  
964 Ew, 241 H, 939 ha, WM: Gehört z. J. zum Amtshz Aufschwitz, P Aufschwitz 14

NSDAP: OG Dwory, Krsltg Bielitz

GR, JZ, Verfz, Stz, WDK Bielitz / AR, AG, Gend Aufschwitz / Rgbz, LG, ArbG, Verfoz Kattowitz / Arbzt Bielitz, N Aufschwitz / SchG Porembsa-Bielitz / Perf, Gut Aufschwitz 7 km / Aufschwitz 5 km

Vorhanden: Volksch

**Porembsa Zegothy**, Dorf, Gem Alwernia, Kr Chrzanow, P Alwernia / 1587 Ew, 320 H

NSDAP: OG Alwernia, Krsltg Chrzanow

Perf, Gut Regulice 4 km / Chrzanow 17 km

**Porombka**, Dorf, Amtshz Strzemieszyce, Kr Bendzin, P Kazimierz / 5239 Ew, 1600 H

NSDAP: OG Strzemieszyce, Krsltg Bendzin

Perf, Gut Kazimierz 1 km / Kazimierz 1,5 km

**Porombka**, Gem, Kr Bielitz, P Porombka  
3035 Ew, 638 H, 3259,93 ha, WM Wilhelm Buz, Stz in Kosz, P Porombka 1

NSDAP: OG Porombka, Krsltg Bielitz

GR, JZ, LG, ArbG, Verfz, WDK Bielitz / Rgbz, Verfoz Kattowitz / Arbzt Bielitz, N Andrichau / SchG, Gend Porombka / Perf, Gut Kenty 8 km / Porombka

Vorhanden: 1 Volksch / NN 304 m

**Poradawka**, Ww, Amtshz Opatow, Kr Blachownia, P Opatow / Gend Opatow / 60 Ew, 10 H

NSDAP: — — —, Krsltg Zawiercie

Perf, Gut Klobuck 8 km / Walenczew 2 km

**Posnki**, Ortsteil, Gem Kofotek, Kr Lublinitz, P Hornet OS / 92 Ew, 23 H

NSDAP: OG Kokottek, Krsltg Lublinitz

Perf, Gut Lublinitz 8,5 km

**Posnki**, Gem, Kr Leobischütz, 18 km, P Posnki  
710 Ew, 163 H, 980 ha, 6 GR, WM Josef Gröger

NSDAP: OG Osterdorf, Krsltg Leobischütz

GR, JZ, AG, Verfz, LKA Leobischütz / Rgbz Oppeln / Arbzt Neustadt, N Leobischütz / LG, ArbG, Verfoz Ratibor / Stz, SchG Posnki / Gend Branitz / Perf, Gut Rastiedel 8 km / Hochtreicham 2 km

Vorhanden: El, 1 Volksch / NN 250 m

**Poskemp**, Dorf, Gem Koziegłowski, Kr Zawiercie, P Myschkow  
250 Ew, 60 H

NSDAP: OG Myschkow, Krsltg Zawiercie

Perf, Gut Myschkow 7 km / Boischnit 17 km

**Posolen**, Kol, Gem Pogrzebin, Kr Ratibor / 49 Ew, 12 H  
NSDAP: OG Hohenbirken, Krs'lg Ratibor

Perf, Gut Lubom 3 km / Lubom 2 km / NN 286 m

**Praschitzki**, Dorf, mit Ortsteil Koziborek, Amtshz Panfi, Kr Blachownia, P Panfi / Gend Panfi / 270 Ew, 67 H

NSDAP: — — —, Krsltg Zawiercie

Perf, Gut Panfi 4 km / Klobuck 10 km

**Preczow**, Dorf, Amtshz Lagischa, Kr Bendzin, P Bendzin / 546 Ew, 152 H

NSDAP: OG Lagischa, Krsltg Bendzin

Perf Bendzin 9 km, Gut Bendzin 10,5 km / Sarnow 2 km / NN 250 m

**Preiland**, Gem, Kr Neisse, 8 km, P Neisse-Land, mit P Preiland  
541 Ew, 144 H, 600 ha, 5 GR, WM Heinrich Scheidler, P Preiland 63 (öffentl.)

NSDAP: OG Preiland, Krsltg Neisse

GR, Arbzt, JZ, LG, ArbG, Verfz, LKA Neisse / Rgbz, Verfoz Oppeln / Stz, Gend Bielau / SchG Preiland / Perf Preiland 0,8 km, Gut Deutsch Wette 5 km

Vorhanden: El, W, 1 Volksch, 1 Wasserm, 1 Teppichfabrik / NN 200 m

**Preiland**, J, Gem Preiland, Kr Neisse, P Preiland über Neisse-Land / 7 Ew, 2 H

NSDAP: OG Preiland, Krsltg Neisse

Perf Preiland 1,8 km, Güter Deutsch Wette 2 km / Markersdorf 0,5 km / NN 200 m

## Preisendorf — Przyborow

**Preisendorf**, Gem, Kr Oppeln, 7 km, P Preisendorf DE über Oppeln  
874 Ew, 198 H, 600 ha, 6 GR, BM Skrzypczyk,  
S Oppeln 38 27 (öffentlich)  
NSDAP: OG Birkental, Krsltg Oppeln  
GR, Rgbz, Arbz, JZ, AG, ArbG, Berfz, Berfz, LKA Oppeln / Stz, SchG Preisendorf / Gend Birkental / Perf, Gut Oppeln-West 6 km / Preisendorf 0,1 km  
Vorhanden: El, 1 Volksch / NN 150 m

**Preiswitz**, Gem, Kr Rybnik, 0,8 km, P Preiswitz, mit Briegerhof, Oberhof, Grobha  
3284 Ew, 887 H, 1144 ha, 5 GR, BM Josef Widuch,  
S Preiswitz 4  
NSDAP: OG Preiswitz, Krsltg Rybnik  
GR, Arbz, JZ, AG, ArbG, Berfz, LKA Rybnik / Rgbz, Berfz, Rattowik / AG Ratibor / Stz, SchG Preiswitz / Gend Gierakowik / Perf, Gut Preiswitz 1 km, Gut Gierakowik 1 km / Preiswitz 1 km  
Vorhanden: 1 Volksch, 1 Landwirtschaftliche Winterch, 1 Gärtnerei

**Preußenau**, Ortsteil, Gem Föhrendorf, Kr Rosenberg DE, P Preußenau über Rosenberg DE / 231 Ew, 46 H  
NSDAP: OG Föhrendorf, Krsltg Rosenberg OS  
Perf, Gut Föhrendorf 2,5 km / Preußenau / NN 226 m

**Preußisch Herby**, Ortsteil, Gem Kallina, Kr Lublinik, P Preußisch Herby / 440 Ew, 110 H  
NSDAP: OG Kallina, Krsltg Lublinik  
Perf, Gut Preußisch Herby 2,5 km

**Preußisch Krawarn**, Gem, Kr Ratibor, 13 km, P Preußisch Krawarn, mit den Bw: Schloßhof, Thurnas, Oberhof, Amandhof und Niklashof  
1494 Ew, 337 H, 1810 ha, 6 GR, BM Emil Wyrtyś  
S Preußisch Krawarn (öffentlich)  
NSDAP: OG Preußisch Krawarn, Krsltg Ratibor  
GR, Arbz, JZ, AG, ArbG, Berfz, Berfz, LKA Ratibor / Rgbz Oppeln / Stz, SchG Preußisch Krawarn Gend Matau / Perf, Gut Stolzmitz 3,5 km / Preußisch Krawarn  
Vorhanden: 1 Volksch, 1 Jugendheim, 1 Schloßgärtnerei, 1 Schweifernstation, 1 ländliche Knaben- und 1 Mädchenberufsch, 1 landwirtschaftliche Brennerei

**Preußisch Oberberg**, Kr Ratibor, ist als selbständiger Gutsbereich aufgelöst und ist restlos in der Gemeinde Ruderswald aufgegangen  
NSDAP: OG Ruderswald, Krsltg Ratibor

**Prittitz**, Gem, Kr Kreuzburg DE, 10 km, P Ludwigsdorf, mit Kol Steinberg  
195 Ew, 42 H, 120,33 ha, 3 GR, BM Martin  
NSDAP: OG Wüttendorf, Krsltg Kreuzburg OS  
GR, Arbz, JZ, AG, ArbG, Berfz, LKA Kreuzburg DE / Rgbz, AG, Berfz Oppeln / Stz, SchG Ludwigsdorf / Gend Ober Kunzendorf / Perf, Gut Bantau 5 km / Prittitz  
Vorhanden: 1 Volksch

**Proben**, Gem, Kr Neustadt DE, 13 km, P Mitziß über Oberglogau-Land  
284 Ew, 60 H, 405 ha, 6 GR, BM Emil Kypalla,  
S Proben 293  
NSDAP: OG Rosenberg, Krsltg Neustadt  
GR, Arbz, JZ, AG, Berfz, LKA Neustadt DE / Rgbz, Berfz Oppeln / AG, ArbG Neisse / Stz, SchG Ludwigsdorf / Gend Ober Kunzendorf / Perf, Gut Bantau 5 km / Prittitz  
Vorhanden: El, 1 Volksch

**Probstfelde**, Gem, Kr Gleiwitz-Land, 32 km, P Probstfelde über Groß Strehlitz, mit J Rehlfeld und W Neuhof  
400 Ew, 89 H, 493,02 ha, 6 GR, BM Richard Parusel,  
S Quellengrund 33 (öffentlich)  
NSDAP: OG Rodenau, Krsltg Gleiwitz  
GR, JZ, AG, ArbG, Berfz, Berfz, LKA Gleiwitz / Rgbz Rattowik / Arbz Gleiwitz, R Toß / AG Toß / Stz, Gend Rodenau DE / SchG Probstfelde / Perf, Gut Quellengrund 7 km, Rudershausen 9 km / Probstfelde 0,4 km  
Vorhanden: El, 1 Volksch

**Probsthof**, Ortsteil, Gem Glumpenau, Kr Neisse, P Neisse / 23 Ew, 5 H  
NSDAP: OG Glumpenau, Krsltg Neisse  
Perf, Gut Großgiesmannsdorf 2 km / Neisse 5 km

**Prockendorf**, Gem, Kr Neisse, 16 km, P Prockendorf über Neisse  
462 Ew, 110 H, 900 ha, 5 GR, BM Franz Scholz,  
S Prockendorf 90  
NSDAP: OG Steinsdorf, Krsltg Neisse

GR, Arbz, JZ, AG, ArbG, Berfz, LKA Neisse / Rgbz, Berfz Oppeln / Stz, SchG Prockendorf / Gend Steinsdorf / Perf, Gut Prockendorf 1 km / Steinsdorf 4 km  
Vorhanden: El / NN 300 m

**Promnitz**, Anteil mit J, Gem Kobier, Kr Pleß, P Kobier, Kr Pleß / 65 Ew, 14 H  
NSDAP: OG Kobier, Krsltg Pleß  
Perf, Gut Kobier 3 km / Kobier 3 km / NN 255 m

**Proschina**, Ortsteil, Gem Koschmieder, Kr Lublinik, P Heidehammer / 15 Ew, 3 H  
NSDAP: OG Koschmieder, Krsltg Lublinik  
Perf, Pawonkau 3 km, Gut Lublinik 8 km / Pawonkau 5 km

**Prostau**, Gem, Kr Oppeln, 13 km, P Prostau über Oppeln, mit den Ortsteilen Wilhelmsberg, Sandhöf und Pomologie  
2512 Ew, 690 H, 1318 ha, 6 GR, BM Karl Uhardt,  
S Prostau 50  
NSDAP: OG Prostau, Krsltg Oppeln  
GR, Rgbz, Arbz, JZ, AG, ArbG, Berfz, Berfz, LKA Ratibor / Stz, SchG, Gend Prostau / Perf, Gut Oppeln 13 km / Prostau  
Vorhanden: B, Volksch, Metzsch, Gartenbaulehranstalt / NN 180 m

**Pruchna**, Gem, Amtsbz Seibersdorf, Kr Teschen, 15 km, P Pruchna, mit Staatlichem Dom und J, Mollerei  
1916 Ew, 368 H, 1913 ha, BM: LK Karl Thomann,  
S Pruchna 2  
NSDAP: OG Groß Kundschtz, Krsltg Teschen  
GR, AG, AG, ArbG, Berfz, LKA Teschen / Rgbz, Berfz, Rattowik / Arbz, JZ, Teschen, J Freitadt / Stz, Seibersdorf / SchG, Gend Pruchna / Perf, Gut Pruchna 2,5 km / Pruchna (Branczyk) 0,5 km  
Vorhanden: El, 1 Volksch / NN 303 m

**Pruchna**, Bfj, Ortsteil Gem Pruchna, Kr Teschen, P Pruchna, Kr Teschen / 41 Ew, 7 H  
NSDAP: OG Groß Kundschtz, Krsltg Teschen  
Perf, Gut Pruchna / Pruchna / NN 240 m

**Przeciszow**, Gem, Kr Bielitz, 48 km, P Przeciszow  
2901 Ew, 780 H, 1893 ha, BM: Gehört z. 3. zum Amtsbezirk Zator  
NSDAP: OG Przeciszow, Krsltg Bielitz  
GR, AG, ArbG, Berfz, LKA Bielitz / AR, AG, SchG Zator / Rgbz, Berfz, Rattowik / Arbz, Bielitz, R Mischwitz / JZ, Radowik / Gend Przeciszow / Perf, Gut Przeciszow 1,5 km  
Vorhanden: 2 Volksch / NN 244 m

**Przeczyce**, Dorf, mit den Kol Mrowieniec, Skotnica, Stara Wies, Podmlynie, Jarzeczce, Pasiela, Zalamien, Komorne, Mlyniska, GEm Mierzencice, Kr Zawiercie, P Mierzencice / 1170 Ew, 301 H  
NSDAP: OG Poremba, Krsltg Zawiercie  
Perf, Gut Bendzin 20 km / Siewierz 8 km

**Przegendza**, Gem, Kr Rybnik, 7,5 km, P Leszczin, mit Fichtberg und Waldbheim  
1025 Ew, 152 H, 482,07 ha, 2 GR, BM Grofners,  
S Przegendza 1025 und 25  
NSDAP: OG Leszczin, Krsltg Rybnik  
GR, Arbz, JZ, AG, ArbG, Berfz, LKA Rybnik / Rgbz, Berfz, Rattowik / AG Ratibor / Stz, SchG Przegendza / Gend Leszczin / Perf, Gut Egersfeld 4 km / Leszczin 2,5 km  
Vorhanden: El, 1 Volksch, 1 Gärtnerei

**Przelaita**, Gem, Kr Rattowik, 14,5 km, P Michalkowik  
1340 Ew, 362 H, 342 ha, 4 GR, BM Domogalski,  
S Rattowik 232 16  
NSDAP: OG Baingow, Krsltg Rattowik  
GR, Rgbz, AG, AG, ArbG, Berfz, Berfz, LKA Rattowik / Rgbz, Rattowik, R Laurahütte / JZ Laurahütte / Stz, Baingow / SchG Przelaita / Pol Michalkowik / Perf, Gut Laurahütte 6 km / Baingow 2,5 km  
Vorhanden: 1 Volksch

**Przyborow**, Gem, Amtsbz Jelesnia, Kr Saybusch, 23 km, P Jelesnia  
2241 Ew, 466 H, 3212 ha, BM: LK Idzic, Jelesnia, S Jelesnia 12  
NSDAP: OG Jelesnia, Krsltg Saybusch  
GR, JZ, AG, Berfz, Stz, Gend Saybusch / Rgbz, Berfz, Rattowik / Arbz, Bielitz, R Saybusch / AG, ArbG Bielitz / Perf, Gut Jelesnia 8 km / NN 505 m

**Przybradz, Gem, Kr Bielitz, 46 km, P Wiebsch**  
830 Ew, 213 H, 712 ha, BM: Gehört z. J. zum Amtsbz  
Zator  
NSDAP: OG Gieraltowitz, Krsltg Bielitz  
LH, LG, UrbG, BerfW, WDK Bielitz / LH, LG, SchG  
Zator / Rgbz, BerfW Rattowitz / UrbW Bielitz, N Aufsch-  
witz / LH Wadowitz / Gend Tynbrunowice / Pers, Gut  
Zator 7 km  
Vorhanden: 1 Volkssch / NN 326 m C

**Przykietow, Gem, Amtsbz Sporysz, Kr Saybusch, 6,5 km,**  
P Saybusch OS  
567 Ew, 99 H, 369 ha, BM: LH Rinkenbergr,  
S Saybusch 138  
NSDAP: OG Sporysz, Krsltg Saybusch  
LH, LH, LG, BerfW, StW, Gend Saybusch / Rgbz, BerfW  
Rattowitz / UrbW Bielitz, N Saybusch / LG, UrbG, WDK  
Bielitz / Pers, Gut Sporysz 7 km / NN 585 m C

**Przykiet, Kol, Amtsbz Dzarowicz in Sontschow, Kr Bendzin**  
NSDAP: OG Sontschow, Krsltg Bendzin  
Pers, Gut Nafio, Kr Tarnowicz, 15 km / Dzarowicz

**Przykiet, Amtsbz, Kr Blachownia OS, 30 km, P Przykiet,**  
zum Amtsbz Przykiet gehören: Antonow, Wagna, Brzeziny,  
Boroch, Bor-Jacinski, Dombrowa, Gort, Galinski,  
Kaminsko, Kluczo, Kuznica-Nowa, Widawa, Kuznica-  
Stara, Lugi-Radly, Michalinow, Mrowczak, Przykiet,  
Podluzie-Szlachetke, Stefierowizna, Stany, Wenzina.  
Wilczka-Gora, Wrozy  
8528 Ew, 1920 H, 8694 ha, BM: LH Stefan Sikora,  
S Pant 4  
NSDAP: — — —, Krsltg Zawiercie  
LH, BerfW Blachownia / Rgbz, LG Oppeln / UrbW Lublinich,  
N Krzepice / LH, UrbG, WDK Lublinich / LG Krzepice /  
BerfW Rattowitz / StW, Gend Przykiet / Pers, Gut  
Pant 5 km  
Vorhanden: 3 Volkssch / NN 250 m

**Przykiet, Dorf, Amtsbz Przykiet, Kr Blachownia, P Przy-**  
kiet / 1781 Ew, 402 H  
NSDAP: — — —, Krsltg Zawiercie  
Pers, Gut Pant 5 km / NN 250 m

**Pjaar, Gem, Kr Lublinich, 22,7 km, P Pjaar**  
778 Ew, 180 H, 1306 ha, BM: LH Karl Olegit, S Pjaar  
(offentlich)  
NSDAP: OG Babinitz, Krsltg Lublinich  
LH, UrbW, LH, LG, BerfW, LKA Lublinich / Rgbz, LG,  
UrbG Oppeln / BerfW Rattowitz / StW, Gend Lublchau /  
SchG Pjaar / Pers, Gut Pjaar 0,5 km / Pjaar 0,5 km  
Vorhanden: 1 Volkssch

**Pjarn, Dorf, Amtsbz Lagischa, Kr Bendzin, P Bendzin /**  
2474 Ew, 720 H  
NSDAP: OG Lagischa, Krsltg Bendzin  
Pers, Gut Bendzin 9 km, Gut Bendzin 10,5 km / Sarnow  
4 km / NN 250 m

**Pjarn, Dorf, Gem Trzebinia, Kr Chrzanow, P Trzebinia /**  
1379 Ew, 338 H  
NSDAP: OG Trzebinia, Krsltg Chrzanow  
Pers, Dulowa 3,5 km, Gut Trzebinia 9 km

**Piszejelschin, Gem, Amtsbz Brzeszcze, Kr Bielitz, 29 km,**  
P Brzeszcze  
866 Ew, 237 H, 321 ha, BM: LH Alfred Kroll  
NSDAP: OG Jawischowitz, Krsltg Bielitz  
LH, LH, LG, UrbG, BerfW, WDK Bielitz / Rgbz, BerfW  
Rattowitz / UrbW Bielitz, N Aufschwitz / LG Aufschwitz /  
LH, Gend Brzeszcze, SchG Piszejelschin / Pers, Gut  
3,5 km, Gut Jawischowitz 4 km / Brzeszcze 2 km  
Vorhanden: W, 1 Volkssch, 1 Ww / NN 261 m C

**Pischow, Gem, Kr Rybnik OS, 15 km, P Pischow OS, mit Ww**  
Neuhof, Ortsteilen: Richoldschucht und Richoldstal  
8200 Ew, 2200 H, 1500 ha, 8 GR, BM: August Reich-  
wald, S Czernich 49  
NSDAP: OG Pischow-Nord, -Süd, Krsltg Rybnik  
LH, UrbG, BerfW, LKA Rybnik / Rgbz, BerfW Rattowitz /  
UrbW Rybnik, N Rybnik / LH Rybnik, N Loslau / LG  
Ratibor / LG Loslau / StW, SchG, Pol Pischow / Pers,  
Gut Charlottengrube 5 km / Pischow (Ortsmitte)  
Vorhanden: El, W, Steinfelsenbergwerk Anna mit Elektri-  
zitätswerk, 3 Volkssch, 1 Landwirtschaftliche Schule für  
Mädchen, 1 Rgt, 1 Sägewerk, 1 Ziegelei, 1 Möbelfabrik  
NN 300 m C

**Piatowe, Ortsteil, Gem Pawonkau, Kr Lublinich, P Pawonkau**  
15 Ew, 2 H  
NSDAP: OG Koschnieder, Krsltg Lubinitz  
Pers, Gut Pawonkau 1 km / Pawonkau 3 km

**Pudlau, Gem, Kr Teschen, 35,6 km, P Pudlau über Ober-**  
berg OS 1  
2908 Ew, 976 H, 341,44 ha, BM: LH Friedrich Mehl,  
Neu Oberberg, S Neu Oberberg 26, 27, 28, 29  
NSDAP: OG Pudlau, Krsltg Teschen  
LH, LG, UrbG, BerfW, WDK Teschen / Rgbz, BerfW  
Rattowitz / UrbW Teschen, N Neu Oberberg / LH Teschen,  
N Freitadt / LG Oberberg / StW, Pol Neu Oberberg /  
SchG Neu Oberberg-Land / Pers, Gut Oberberg (Neu  
Oberberg) 2,5 km / Neu Oberberg (Bahnhofsp) 2,5 km  
Vorhanden: El, W, 1 Volkssch, Schlachthof und Zentralbad  
NN 202 m C

**Pudlauhof, Gut, Gem Groß Kuntzsch, Kr Teschen, P Seibers-**  
dorf, Kr Teschen / 20 Ew, 5 H  
NSDAP: OG Groß Kuntzsch, Krsltg Teschen  
Pers, Gut Kuntzsch 3 km / Groß Kuntzsch 1,5 km /  
NN 260 m

**Puhlau, Ortsteil, Gem Rosengrund, Kr Cosel, P Schneiden-**  
burg / 114 Ew, 28 H  
NSDAP: OG Rosengrund, Krsltg Cosel  
Pers, Gut Groß Neufisch 4 km / Groß Neufisch  
2,5 km / NN 218 m

**Pungau, Gem, Amtsbz Teschen-Land, Kr Teschen, 6 km,**  
P Teschen  
1135 Ew, 250 H, 1020 ha, BM: Franz Delong  
NSDAP: OG Gumna, Krsltg Teschen  
LH, UrbW, LH, LG, UrbG, BerfW, StW, WDK  
Teschen / Rgbz, BerfW Rattowitz / SchG Pungau / Gend  
Koppitz / Pers, Gut Teschen 6 km / Pungau  
Vorhanden: El, 1 Volkssch, NSB-Kinderergarten / NN 400 m

**Pustkowie Gęzgnstie, Ans, Gem Poraj, Kr Zawiercie,**  
P Poraj / 74 Ew, 11 H  
NSDAP: OG Poraj, Krsltg Zawiercie  
Pers, Gut Poraj 5,5 km / Zawiercie 33 km

**Pustkowie Godowa, Ortsteil, Dorf Sadowie, Gem Mier-**  
zencice, Kr Zawiercie, P Mierzencice  
NSDAP: OG Poremba, Krsltg Zawiercie  
Pers, Gut Bendzin 19 km / Siewierz 10 km

**Pustkowie Lgocie, Dorf, Gem Roziegłowski, Kr Zawiercie**  
OS, P Mychów / 290 Ew, 79 H  
NSDAP: OG Myschkow, Krsltg Zawiercie  
Pers, Gut Mychów 7 km / Siewierz 10 km

**Pustkowie Niedziadzi, Ortsteil, Dorf Zende, Gem Mier-**  
zencice, Kr Zawiercie, P Mierzencice  
NSDAP: OG Poremba, Krsltg Zawiercie  
Pers, Gut Bendzin 25 km / Siewierz 15 km

**Pustkowie Przykiet, Ortsteil, Dorf Boguchwałowice, Gem**  
Mierzencice, Kr Zawiercie, P Siewierz  
NSDAP: OG Poremba, Krsltg Zawiercie  
Pers, Gut Bendzin 20 km / Siewierz 5 km

**Pustkowie Smolnik, Ortsteil, Dorf Mierzencice, Gem**  
Mierzencice, Kr Zawiercie, P Mierzencice  
NSDAP: OG Poremba, Krsltg Zawiercie  
Pers, Gut Bendzin 22 km / Siewierz 9 km

**Pustkowie Surma, Ortsteil, Dorf Brudowice, Gem**  
Mierzencice, Kr Zawiercie, P Siewierz  
NSDAP: OG Poremba, Krsltg Zawiercie  
Pers, Gut Zawiercie 19 km / Siewierz 5 km

**Puszcze, Dorf, Amtsbz Benglowitz, Kr Blachownia OS,**  
P Benglowitz über Lublinich, Gend Benglowitz / 914 Ew,  
202 H  
NSDAP: — — —, Krsltg Zawiercie  
Pers, Gut Br. Herby 6 km, Wrenhica 5 km

**Puski wird nicht mehr geführt; aufgegangen in der Gem**  
Ober Kunzendorf, Kr Kreuzburg OS  
NSDAP: OG Nieder Kunzendorf, Krsltg Kreuzburg OS

**Przywóz, Dorf, mit den Kol Glinianki, Lang, Siedliska,**  
Amtsbz Dzarowicz in Sontschow, Kr Bendzin, P Neubek /  
617 Ew, 144 H  
NSDAP: OG Sontschow, Krsltg Bendzin  
Pers, Gut Nafio Kr Tarnowicz 17 km / Sontschow  
3 km / NN 250 m





**Quarghammer**, Gem, Kr Gleiwitz-Land, 18 km, P Quarghammer über Gleiwitz 2 328 Ew, 76 H, 304 ha, 6 GR, WM Franz Dlugosch, Kriegerstädtel 52 (öffentlich)  
NSDAP: OG Kriegerstädtel, Krsitz Gleiwitz  
GR, GL, AG, URG, Berf, Berf, LKA Gleiwitz / Rgbz Rattowik / Urbz Gleiwitz, Kriegerstädtel / Stl Eichenfamp / SchG Quarghammer / Gend Buchenluft / Berf, Gült Gleiwitz 18 km / Graumannsdorf 2,5 km, Kriegerstädtel 6 km  
Vorhanden: GL

**Quellengrund**, Gem, Kr Groß Strehlitz, 8 km, P Quellengrund 845 Ew, 194 H, 1064 ha, 5 GR, WM Peter Rieslong, Quellengrund 49  
NSDAP: OG Quellengrund, Krsitz Groß Strehlitz  
GR, GL, AG, Berf, LKA Groß Strehlitz / Rgbz, AG, Urbz Oppeln / Urbz Oppeln, N Groß Strehlitz Berf, Gleiwitz / Stl, SchG, Gend Quellengrund / Berf, Gült Quellengrund 1 km / Groß Strehlitz 8 km  
Vorhanden: 1 Volksch, 1 H-S-Heim / NN 244 m

**Quellengrund**, F, Gem Kirchwalde, Kr Rosenberg OS, P Kirchwalde über Kreuzburg OS / 3 Ew, 2 H  
NSDAP: OG Kirchwalde, Krsitz Rosenberg OS  
Berf, Gült Saujensberg OS 3 km / Kirchwalde 3 km

**Quellental**, Gem, Kr Groß Strehlitz, 9,5 km, P Quellental über Himmelwitz, mit Ortsteilen: Stefanshain, Eihfeld, Bienenstöde, Freimühle 1367 Ew, 328 H, 1015 ha, 8 GR, WM Anton Ptoch, Groß Strehlitz 245  
NSDAP: OG Himmelwitz, Krsitz Groß Strehlitz  
GR, GL, AG, Berf, LKA Groß Strehlitz / Rgbz, AG, Urbz Oppeln / Urbz Oppeln, N Groß Strehlitz Berf, Gleiwitz / Stl Himmelwitz / SchG Quellental / Gend Petersgrah / Berf, Gült Groß Strehlitz 8 km / Himmelwitz 3 km  
Vorhanden: 2 Volksch

**Quid ad te**, Fh, Gem Klein Rauden, Kr Ratibor, P Klein Rauden  
NSDAP: OG Groß Rauden, Krsitz Ratibor  
Berf, Groß Rauden 3,3 km, Gült Kleinbahn Rauden über Martdorf 3,3 km / Klein Rauden

**Quistwa**, Ortsteil, Gem Pruchna, Kr Teschen, P Pruchna, Kr Teschen / 130 Ew, 27 H  
NSDAP: OG Groß Kuntzschitz, Krsitz Teschen  
Berf, Gült Pruchna 2,5 km / Pruchna 1 km / NN 260 m

**Quintai**, Ortsteil, Gem Schönhorst, Kr Oppeln, P Quintai über Schönhorst OS  
NSDAP: OG Schönhorst, Krsitz Oppeln  
Berf, Gült Schönhorst und Malapane 1,5 km / NN 190 m



**Rabizyn**, Amtsbz, Kr Bendzin, 4 km, P Olsuf, mit den Dörfern: Golezowice, Zimnodol, Stalstie, Gorenice, Rabizyn, Ofiel, Lewin, Pomorzany, Bogucin, Siennieczno, Wiflicza, 7645 Ew, 1695 H, 5423 ha, WM: AK Schwierz, Olsuf 130 (Zollamt Rabizyn)  
NSDAP: OG Olsuf, Krsitz Bendzin  
GR, Berf, Bendzin / Rgbz, AG, Berf, Rattowik / Urbz Chranow, N Olsuf / GL Dombrowa / AG, Urbz Olsuf / Stl Gorenice / SchG Rabizyn / Gend Olsuf I und II / WKA Sosnowitz, N Olsuf / Berf, Gült Olsuf 4 km / Olsuf 4 km  
Vorhanden: 7 Volksch, 1 Sanatorium / NN 401 m

**Rabizyn**, Dorf, Amtsbz Rabizyn, Kr Bendzin, P Olsuf / 207 Ew, 52 H  
NSDAP: OG Olsuf, Krsitz Bendzin  
Berf, Gült Rabizyn / NN 401 m

**Radau**, Gem, Kr Rosenberg OS, 23 km, P Radau über Rosenberg, mit Klein Radau, Buchhausen, Mühlfeld, Wolfshagen, Zw Brigittenhof und Erlenhof 1283 Ew, 295 H, 3215 ha, 8 GR, WM von Aufod, Föhrendorf 39  
NSDAP: OG Radau, Krsitz Rosenberg  
GR, GL, AG, Berf, LKA Rosenberg OS / Rgbz, AG, Berf, Oppeln / Urbz Kreuzburg OS, N Guttentag OS / Urbz Kreuzburg OS / Stl, SchG, Gend Radau / Berf, Gült Föhrendorf 3,5 km / Radau (Ortsmitte)  
Vorhanden: GL, 2 Volksch, N-S-Rindergarten, H-S-Heim, 1 landw. Brennerei, 1 Kartoffelflockenfabrik, 1 Ziegelei / NN 205 m

**Radelsdorf**, Ortsteil, Gem Ammern OS, Kr Rosenberg OS, P Radelsdorf OS / 617 Ew, 121 H  
NSDAP: OG Ammern, Krsitz Rosenberg  
Berf, Gült Rosenberg OS 11 km / Radelsdorf / NN 250 m

**Raden**, Gem, Kr Leobischütz, 14 km, P Raden über Leobischütz 256 Ew, 67 H, 346 ha, 6 GR, WM Paul Heidrich, Mader  
NSDAP: OG Mader, Krsitz Leobischütz  
GR, GL, AG, Berf, LKA Leobischütz / Rgbz Oppeln / Urbz Neustadt, N Leobischütz / AG, Urbz, Berf, Ratibor / Stl, Gend Zietenbusch / SchG Raden / Berf, Gült Mader 2 km / Burgtädel 2 km  
Vorhanden: GL, 1 Volksch / NN 750 m

**Radlitzsch**, Kol, Gem Rydultau, Kr Rybnik, P Czernitz / 2318 Ew, 512 H  
NSDAP: OG Nieder Rydultau, Krsitz Rybnik  
Berf, Gült Charlottengrube 1 km / Rydultau, Radlitzsch / NN 296 m

**Radlin**, Gem, Kr Rybnik, 10 km, P Emmagrube, mit den Ortsteilen: Radlin, Romanshof, Birtultau, Glasin, Ansiedlung Emmagrube und Zw Kempa 14 155 Ew, 3800 H, 2315 ha, 8 GR, WM Johannes Reif, Radlin 158  
NSDAP: OG Radlin und Radlin-Emmagrube, Krsitz Rybnik  
GR, Urbz, Berf, Rybnik / Rgbz, Berf, Rattowik / Urbz, GL, LKA Rybnik, N Loslau / AG Ratibor / AG Loslau / Stl, SchG Radlin / Berf, Romanshof 2 km, Radlin 4 km / Gült Loslau 5 km / Birtultau 0,5 km  
Vorhanden: GL, 6 Volksch / NN 285 m

**Radlos**, F, Gem Georgenberg OS, Kr Tarnowitz, P Georgenberg OS / 18 Ew, 3 H  
NSDAP: OG Georgenberg, Krsitz Tarnowitz  
Berf, Gült Georgenberg OS / Tarnowitz 8 km / NN 280 m

**Radocza**, Gem, Kr Bielitz, 46 km, P Radowik OS 1230 Ew, 232 H, 969 ha, fomm WM Kühnert (Landverwaltung Radowik)  
NSDAP: OG Friedrichsau, Krsitz Bielitz  
GR, AG, Urbz, Berf, WKA Bielitz / Rgbz, Berf, Rattowik / Urbz Bielitz, N Andrichau / GL, AG, Gend Radowik / SchG Radocza / Berf, Radocza 1,5 km, Gült Radowik 3,5 km  
Vorhanden: 1 Volksch / NN 330 m

**Radomühl**, Hgr, Kr Rosenberg OS, wird nicht mehr getrennt genannt (siehe Gem Saujensberg OS)  
NSDAP: OG Kirchwalde, Krsitz Rosenberg





**Radoschau**, Ortsteil, Gem Rydultau, Kr Rybnik, P Czernitz / 3217 Ew, 918 H  
NSDAP: OG Rydultau-Radoschau, Krsitz Rybnik  
Berf, Charlottengrube und Hoymgrube je 2 km, Gült Charlottengrube 2 km / Rydultau (Radoschau) / NN 290 m




**Radoštowik**, Gem, Kr Pleß, 6 km, P Radoštowik über Pleß 765 Ew, 187 H, 311,45 ha, 4 GR, 2 Bg, WM Wilhelm Ronieghu, Radoštowik (öffentlich)  
NSDAP: OG Altdorf, Krsitz Pleß  
GR, Urbz, GL, AG, Berf, LKA Pleß / Rgbz, Berf, Rattowik / AG, Urbz Gleiwitz / Stl, SchG Radoštowik / Gend Brätz / Berf, Radoštowik 2 km, Gült Pleß 6 km / Radoštowik  
Vorhanden: 1 Volksch



**Radstein**, Gem, Kr Neustadt, 15 km, P Ramsdorf 820 Ew, 198 H, 550 ha, 5 GR, 2 Bg, WM Joseph Supfa, Radstein (öffentlich)  
NSDAP: OG Radstein, Krsitz Neustadt OS  
GR, Urbz, GL, AG, Berf, LKA Neustadt OS / Rgbz, Berf, Oppeln / AG, Urbz Reisse / Stl, SchG Radstein / Gend Ellguth / Berf, Gült Krähnenbusch 3 km / Radstein  
Vorhanden: GL, 1 Volksch / NN 204 m


**Radzeow**, Ortsteil, Gem Poppelau, Kr Rybnik, P Poppelau / 1680 Ew, 490 H  
NSDAP: OG Niedobschütz-Ost, Krsitz Rybnik  
Berf, Römergrube und Niedobschütz 1,5 km, Gült Niedobschütz 1,5 km / NN 265 m

**Radziejowyn**, Gem, Amtsbz Ciencina, Kr Saybusch, 10 km, P Radziejowyn 5437 Ew, 855 H, 3332 ha, AKH Parreé, Ciencina, Bengiersta-Gorka 1  
NSDAP: OG Ciencina, Krsitz Saybusch  
GR, GL, AG, Berf, Stl, Gend Saybusch / AK Ciencina / Rgbz, Berf, Rattowik / Urbz Bielitz, N Saybusch / AG, Urbz, WKA Bielitz / SchG Radziejowyn / Berf, Radziejowyn-Wieprz 3 km, Gült Saybusch 7 km  
Vorhanden: 1 Volksch / NN 430 m



**Radzionkau, Gem, Kr Tarnowik, 7 km, P Radzionkau, mit  
den Ortsteilen Buchak, Viktor-Kol und Jh Strofej  
17 000 Em, 4100 S,  1582,23 ha, 8 GR, BStb Dr Lary,  
 Radzionkau 532 20  
MSDAP: OG Radzionkau-Nord und -Süd, Krstlg Tarnowitz  
LH, JH, MG, BStbL, LK R Tarnowik / Rgbz Rattowik /  
ArbM Beuthen OS, R Tarnowik / LG, ArbG Beuthen OS /  
BerjeL Gleiwik / GLH, SchG, Pol Radzionkau /  Perle,  
Güt Radzionkau 1 km /  Viktor-Kolonie 2 km  
Vorhanden: 3 Volksfch / NN 262 m**


**Rainfelde**, Gem. Kr Ratibor, 8 km, P Rainfelde über Ratibor, mit Dom Seehof, Lw Wiefenhof, J Zitis und Buchwald  
1673 Gw, 395 J,  1197 ha, 4 GR, 2 Bg, BM Karl Präbilla, S Buchenau 47 (öffentl. Rainfelde)  
NSDAP: OG Buchenau, Krsig Ratibor  
LN, FN, LG, MG, UrhG, VerfM, VerfoM, LKK Ratibor / Rbgg Oppeln / UrhM Ratibor, R Ratiborhammer / EM, SchG Rainfelde / Gend Wellendorf /  PerJ, Gm Buchenau 4 km /  Eichendorffmühl 3 km  
Vorhanden: El, 2 Volkshs, Knaben- und Mädchenberufsjsch, 1 H-Heim, 1 Kindergarten

**Kaisto**, Gem, Wintseß Brzeſzcz, Kr Bieliß, 30 km, P Muſch-  
wiß Bhf.  
1060 Gw, 248 H,  716 ha, MA Alfred Kroll, Brzeſzcz  
NSDAP: OG Brzeszcze, Krsltg Bielitz  
22R, 22A, 22G, 22H, 22I, 22J, 22K, 22L, 22M, 22N, 22O, 22P, 22Q, 22R, 22S, 22T, 22U, 22V, 22W, 22X, 22Y, 22Z  
Brzeſzcz / Ksiaz, Berſch Kattowiß / Lubl Bieliß, P Muſch-  
wiß / AG Muſchwiß / SchG Kaisto / ~~Perſ~~ Perſ, Gut Muſch-  
wiß 3 km /  Muſchwiß 3 km  
Vorhanden: 1 Volksſt / NN 249 m

**Rajcza**, Gem. Mitisbß Rajcza, Kr Saybusch, 24 km, P Rajcza  
2909 Em. 614 H,  2175 ha, AKH Pawliczet, Rajcza,  
☞ Rajcza 7  
NSDAP: OG Rajcza, Krsltg Saybusch  
RN, RW, BerfW, StW, Gend Saybusch / WK, StG Rajcza /  
Krbß, BerfW, Rattowitz / WrbW Bielitz, N Saybusch / LG,  
WrbG, WDK Bielitz / AG Milowka / ~~WW~~ Berf, GüT  
Rajcza 2 km  
Vorhanden: 1 Wolfsch / NN 675 m

**Rajczkowiżna, Ans, SGem Poraj, Kr Zawiercie, P Poraj,  
Dorj Oitrow / 9 Em, 1 S  
NSDAP: OG Poraj, Krstlg Zawiercie  
Berj, Gilt Poraj 7 km**


**Rakau**, Gem. Rt Leobschütz, 19 km, P Bauerwih, mit Rt  
Rakau und Zw Tschad  
576 Gw, 145 H,  487 ha, 6 GR, BM Josef Beyer,  
S Bauerwih 106  
NSDAP: OG Rakau, Krsltg Leobschütz  
DR, ZW, Berfsh, LRK Leobschütz / Rghz Oppeln / UrbW  
Neustadt, M Leobschütz / LR, UrbG, Berfsh Ratibor /  
WG, EW, Gend Bauerwih / Schw Rakau / ~~GR~~ Pers, Gü  
Stolzsmüh 3,8 km,  Stolzsmüh 3 km  
Vorhanden: EL 1 Volkshj / NN 220 m



**Katowen, Ortsteil, Gem Hnojník, Kr Teschen, P Hnojník /**  
 232 Em, 55 H  
 NSDAP: OG Tritschsch, Krsltg Teschen  
 66 Berf Tritschsch 3 km, Güt Hnojník 5 km /  Smilowitz  
 1 km / NN 340 m

**Ratowich, Kr Ratibor, ist durch die Zusammenlegung von drei Gemeinden in Wegfall gekommen und ist restlos in der Gem Ruderswald aufgegangen**  
NSDAP: OG Ruderswald, Krsltg Ratibor


**Handhof, Anz** (abseits gelegener Bauernhof). Gem Berg-  
stadt DE, Kr Groß Strehlitz, P Bergstadt DE / 8 Gw, 1 H  
NSDAP: OG Bergstadt, Krsltg Groß Strehlitz  
~~Wg~~ Berf, Gült Bergstadt = St. Annaberg 2 km /  Bergstadt  
(R) 2 km / NN 200 m



**Randsdorf**, Gem. Kr Beuthen, 13 km, P Randsdorf, mit den  
Kol Waldhof, Meierei, Adolfsböh und Lw Apolda  
3897 Gw, 1061 H, 1682 ha, 8 GR, 3W i. W. Georg  
Golombek, & Martinau 216  
NSDAP: OG Randsdorf, Krsitz Beuthen OS  
KR Beuthen-Tarnowitz, Sitz in Beuthen / Ragh Rattowitz /  
Witz Beuthen DE, R Randsdorf / 3W, LG, MG, ArbG,  
VerfW Beuthen DE / VerioW Gleiwitz DE / Sitz, SchG,  
Gend Randsdorf DE / LKA Tarnowitz / 1000 Pers, GüT  
Randsdorf DE 2 km / Waldhof 1,5 km  
Vorhanden: Gl, 2 Volksfch / NN 300 m


**Kanisch, Gem, Kr Falkenberg OS, 19 km, P Kanisch über  
Neisse  
178 Gw, 35 H,  267,94 ha, 4 GR, BM Rinne, F Fried-  
land OS 39  
NSDAP: OG Friedland OS, Krsltg Falkenberg**

DR, RM, Verfaß, DRK Falkenberg DE / Rgbz, ArbM,  
 Verfaß Oppeln / LG, ArbG Neisse / AG, StM, SchG, Gend  
 Friedland DE /  Persf, GüT Lamsdorf DE 8 km /  
 Friedland DE 1,5 km

**Rajchau**, Gem. Kr Oppeln, 17 km, P Rajchau, Kr Oppeln,  
über Oppeln  
723 Gw, 1777 h,  559,23 ha, 6 GR, 2 BG, WM Josef  
Mientus, St. Stubendorf 145  
NSDAP: OG Bergdorf, Krsitz Oppeln  
LN, Rabs, Arsch, JH, LG, AG, Arsch, Berjsh, Berjsh,  
LKA, MDK Oppeln / ELH, SchG Rajchau / Gend Schulen-  
burg /  Berl, GüT Tarnau 6,3 km /  Rajchau  
Vorhaben: Volksjd, ländliche Berufsjd, weibliche Knochjd / C  
NN 185 m


**Rajakowich, Hegerei, Gem Lonfau, Rt Pleß, P Lonfau !**  
 6 W, 1 S  
 NSDAP: OG Groß Weichsel, Krsltg Pleß  
 Berj, Gült Pleß 4,5 km /  Lonfau 2 km / NN 240 m



**Rajchowič, Orsteil, Gem Boguschowič, Kr Rybnik, P Boguschowič, Kr Rybnik / 63 Ew. 14 5**  
**NSDAP: OG Boguschowitz, Kristig Rybnik**  
** Persf, Gült Rybnik 7 km /  Gottartowič 1,8 km / NN 284 km**

**Rajchüh, Gem. Kr Ratibor, 7 km, N Rajchüh über Ratibor**  
 1016 Gm, 280 H,  312,50 ha, Bmt Karl Badulka  
 ☞ Rajchüh (öffentlich)  
 NSDAP: OG Raschütz, Krstlg Ratibor  
 DR, FV, LG, MG, ArbG, VerfW, VersoW, LK R Ratibor /  
 Rajb Oppeln / ArbW Ratibor, N Lubom / EW, Gend  
 Markdorf / SchG Rajchüh / ~~Verf~~ Pers, Gut Markdorf 2 km /  
 ☞ Rajchüh (Ortsmitte)  
 Vorhanden: GL, 1 Wolfesch C

**Kaspelau, J.** Gem Bankau, Kr Kreuzburg, P Ludwigsdorf /  
2 Gm, 1 H  
NSDAP: OG Bankau, Krsltg Kreuzburg  
Perf. Gült Bankau 5 km / Ludwigsdorf 2 km


**Raften**, Kol, Gem Walzen, Kr Neustadt OS, B Raften,  
R Kramelau über Krappitz-Land / 35 Gw, 7 h  
NSDAP: OG Walzen, Krsltg Neustadt OS  
🚶 Pers, GüT Hartenau 7,5 km / 🚲 Walzen 2,5 km /  
NN 185 m

**Kathaus, Ortsteil, Gem Lendzin, Kr Pleß, P Anhalt /**  
 114 Gw, 22 H  
 NSDAP: OG Anhalt, Krsltg Pleß  
 Derf Rostow 3,5 km, Gut Zmielin 6 km /  Anhalt 2 km

**Rathmannsdorf**, Gem. Kr. Neisse, 19 km, P. Schwammelwitz über Ratichau  
258 Em, 62 H,  500 ha, 5 GR, BM Teichmann,  
E. Schwammelwitz 21  
NSDAP: OG Mosen, Krsltg. Neisse  
LH, GH, LG, ArbG, VerSt, LKsK. Neisse / Rgbz, Verjoll  
Oppeln / ArbSt. Neisse, R. Ottmachau / AG Ottmachau /  
StA. SchG Rathmannsdorf / Gend. Heinersdorf OG /  
 Verj. Gut Mosen 2 km  
Vorhanden: 1 Volksch. / NN 200 m


**Katibor**, Stadt, Kr Katibor, P Katibor, mit Stadtwald,  
Schloß, Neuand, Stadtrandfiedlung  
50 004 Gw, 14 385 S,  4288 ha, 20 R5, DBMh Mag  
Burda, **EW** Katibor 3901/9

NSDAP: OG Ratibor-Blücher, -Eichendorff, -Gneisenau, -Grenzlandturm, -Neuland, -Odervorstadt, -Ost, -Ring, -Scharnhorst, -Schlageter, -Schloß, -Süd, -West, Krsltg Ratibor

LR. ArbM, FM, LG, MG, ArbG, BerfM, BerfoM, EM, EdG, Pol, LKR Ratibor / Rbgg Oppeln / 0,6 Berf Ratibor 0,5 km, GüT Ratibor (Eilenbachstraße) 0,5 km /  Ratibor 0,5 km

Vorhanden: Arb, Gas, El, W, 1 Volkssch, 1 Mittelsch, 1 Obersch für Jungen, 1 Oberlyzeum, 1 kaufm. und gewerbL. Berufssch, 1 kaufm. Handelsch, 1 Staatl. Gymnasium / B

NN 184 m

**Katiborhammer**, Gem, Kr Katibor, 18 km, B Katiborhammer, mit Ortsteilen Bachweiler, Siedel, Jh Oberhütte, Waldenburg und Corvey  
3527 Gw, 995 H,  868,06 ha, 9 GR, BM Franz Baron, E Katiborhammer 19  
NSDAP: OG Ratiborhammer, Krsltg Ratibor  
LH, HA, LG, AG, ArbG, VerflH, VerjH, LKA Ratibor / Rghz Oppeln / ArbH Ratibor, R Ratiborhammer / EL, EGH, Gend Ratiborhammer / ~~Verf~~ Pers, Güt Ratiborhammer 0,5 km  
Vorhanden: EL, 2 Volksch, 2 HZ-Heime / NN 180 m C





**Reinsdorf**, Gem, Kr Cosel OS, 3,5 km, P Reinsdorf über  
Hendred  
2319 Ew, 557 H, 856,49 ha, 6 GR, BM Johann  
Wallner, Cosel 347  
NSDAP: OG Reinsdorf, Krsltg Cosel  
GR, JH, AG, Berf, LKA Cosel OS / Rgbz Oppeln /  
ArbW Ratibor, N Cosel / LG, ArbG, Berf, Ratibor /  
SchG, Gend Reinsdorf / Per, Güt Reinsdorf  
0,6 km / Reinsdorf (P) 0,2 und 0,4 km  
Vorhanden: 1 Volksch / NN 180 m

**Reinsdorf**, Gem, Kr Meisse, 12 km, P Bösborn, Meisse-Land  
441 Ew, 116 H, 747 ha, 2 GR, BM Josef Reichwald,  
Bösborn 20  
NSDAP: OG Reinsdorf, Krsltg Meisse  
GR, ArbW, JH, LG, AG, ArbG, Berf, LKA Meisse /  
Rgbbz, Berf, Oppeln / StW, SchG, Gend Reinsdorf,  
Kr Meisse / Per, Güt Bösborn, Kr Meisse, 1 km /  
Reinsdorf, Kr Meisse, 0,2 km  
Vorhanden: El, 1 Volksch

**Reinsdorf**, Ortsteil, Kr Grottkau, wird nicht mehr getrennt  
geführt, ist restlos in der Gem Klein Karlshöh aufgegangen  
NSDAP: OG Groß Karlshöh, Krsltg Grottkau

**Reisern**, Gem, Kr Oppeln, 9 km, P Reisern OS, mit Orts-  
teil Ziegelei Wulst  
1216 Ew, 290 H, 913 ha, BM Josef Mroch, Gum-  
bertsdorf 52 (öffentlich)  
NSDAP: OG Moosdorf, Krsltg Oppeln  
GR, Rgbz, ArbW, JH, LG, AG, ArbG, Berf, Berf, LKA  
Oppeln / StW, SchG, Gend Reisern / Per  
Reisern 1,5 km, Güt Oppeln-Stefanshöf 7 km / Reisern  
Vorhanden: 1 Volksch, 1 ländliche Berufs, Brennerei /  
NN 160 m

**Reiswiz**, Kol, Gem Oberweiden OS, Kr Kreuzburg OS,  
P Winterfeld, Konstadt-Land / 42 Ew, 11 H  
NSDAP: OG Oberweiden, Krsltg Kreuzburg  
Oberweiden OS 4,5 km, Güt 3 km

**Reitersdorf**, Kol, Kr Neustadt OS, P Körnig, Oberglogau-  
Land / 139 Ew, 31 H  
NSDAP: OG Körnig, Krsltg Neustadt  
Per, Oberglogau 7 km, Güt Oberglogau 7,5 km /  
Reitersdorf 0,2 km / NN 187 m

**Rembice-Krolewiec**, Dorf, Amtsbz Popow, Kr Blachow-  
nia OS, P Popow, Gend Zawady / 1662 Ew, 334 H  
NSDAP: — — —, Krsltg Zawiercie  
Per, Güt Miedzno 7 km / Popow 8 km

**Rembice-Clacheckie**, Dorf, Amtsbz Lipie, Kr Blachownia OS,  
P Lipie, Gend Lipie / 952 Ew, 149 H  
NSDAP: OG Lindow, Krsltg Zawiercie  
Per, Güt Miedzno 6 km / Lipie 4 km

**Rembice**, Dorf, Gem Kromelow, Kr Zawiercie, P Zawiercie  
NSDAP: OG Zawiercie, Krsltg Zawiercie

**Reinschowitz**, Gem, Amtsbz Reinschowitz, Kr Blachownia OS,  
12 km, P Konopista. Zum Amtsbz Reinschowitz gehören:  
Hutti, Samit mit Kol Beschniaki und Kowale, Klepaczka,  
Lafsch, Pfler, Merada mit Kol Magurn, Reinschowitz,  
Starca Wonsch, Wasna  
6020 Ew, 1276 H, 5861 ha, BM: KA Friedrich Mestus  
Hutti 7  
NSDAP: — — —, Krsltg Zawiercie  
GR, Berf, Blachownia / Rgbz, LG Oppeln / ArbW Lubli-  
nit, N Blachownia / JH, ArbG, LKA Lublin / AG  
Krzepice / Berf, Kattowitz / StW, Gend Konopista /  
SchG Hutti / Per, Güt Blachownia 12 km /  
Kaminik, Kr Lublin, 5 km  
Vorhanden: 6 Volksch, 1 Mühle

**Reinschowitz**, Dorf, Amtsbz Reinschowitz, Kr Blachownia,  
P Konopista, Gend Konopista / 728 Ew, 151 H  
NSDAP: — — —, Krsltg Zawiercie  
Per, Güt Psary 15 km / Kaminik 10 km

**Reinnersdorf**, Gem, Kr Meisse, 17,5 km, P Reinnersdorf,  
Kr Meisse OS, über Meisse  
284 Ew, 64 H, 400 ha, 5 GR, BM Josef Stanke III,  
Friedland 74 (öffentlich)  
NSDAP: OG Volkmanndorf, Krsltg Meisse  
GR, ArbW, JH, LG, AG, ArbG, Berf, LKA Meisse / Rgbz,  
Berf, Oppeln / AG Friedland OS / StW, Gend Volk-  
manndorf / SchG Reinnersdorf / Per, Güt Mannsdorf  
7,5 km, Güt Nieder Hermsdorf 8,5 km  
Vorhanden: El, 1 Volksch

**Reinnersdorf**, Ortsteil, Gem Groß Rauden, Kr Ratibor,  
P Reinnersdorf / 237 Ew, 71 H  
NSDAP: OG Groß Rauden, Krsltg Ratibor  
Per, Rauden (Kleinb) 3 km, Güt Rauden (Kleinb)  
und Marldorf (Reichsb) / Rauden 2 km / NN 230 m

**Repehlo**, Ortsteil, Gem Oppatowiz, Kr Tarnowiz, P Grie-  
drichshütte / 166 Ew, 46 H  
NSDAP: OG Friedrichshütte, Krsltg Tarnowitz  
Per, Güt Friedrichshütte bzw. Tarnowiz je 4 km

**Repsch**, Gem, Kr Neustadt OS, 27 km, P Oberglogau  
522 Ew, 121 H, 523 ha, 5 GR, BM Pella, Oberg-  
logau 258 (öffentlich)  
NSDAP: OG Repsch, Krsltg Neustadt  
GR, JH, Berf, LKA Neustadt OS / Rgbz, Berf, Oppeln /  
ArbW Neustadt, N Oberglogau / LG, ArbG  
Meisse / AG Oberglogau / StW Kerpen / SchG, Gend  
Repsch / Per, Oberglogau 5 km, Güt Oberglogau 5,5 km /  
Repsch  
Vorhanden: El, 1 Volksch / NN 196 m

**Repten**, Gem, Kr Tarnowiz, 4 km, P Tarnowiz, mit den  
Ortsteilen Alt Repten und Neu Repten  
2232 Ew, 620 H, 753 ha, 6 GR, BM Wilhelm Kubiza,  
Tarnowiz 43  
NSDAP: OG Alt Tarnowitz, Krsltg Tarnowitz  
GR, JH, AG, Berf, Pol, LKA Tarnowiz / Rgbz Katto-  
wiz / ArbW Reuthen OS, N Tarnowiz / LG, ArbG  
Reuthen OS / Berf, Gleiwitz / StW, SchG Repten /  
Per, Güt Tarnowiz 6 km / Repten  
Vorhanden: El, W, 2 Volksch / NN 327 m

**Reischmühle**, Gem Groß Dombrowka, Kr Tarnowiz, P Groß  
Dombrowka / 7 Ew, 1 H  
NSDAP: OG Groß Dombrowka, Krsltg Tarnowitz  
Per, Groß Dombrowka 2,5 km, Güt Birkenhain 4 km /  
Groß Dombrowka 1,5 km / NN 260 m

**Reitbach**, Gem, Kr Gleiwitz-Land, 12,5 km, P Birkenau über  
Gleiwitz 2, mit Ortsteil Storch  
723 Ew, 161 H, 934,56 ha, 5 GR, BM Reinhard  
Padrol, Laband 217  
NSDAP: OG Birkenau, Krsltg Gleiwitz  
GR, JH, LG, AG, ArbG, Berf, Berf, LKA Gleiwitz /  
ArbW Gleiwitz, N Glöpingen / Rgbz Kattowitz / StW  
Reitbach in Fichtenrode / SchG Reitbach / Gend Birkenau /  
Per, Batershausen 3 km, Laband 7 km, Güt Laband  
7 km / Solg Klüppau 2 km  
Vorhanden: 1 Volksch / NN 220 m

**Reudel**, Ortsteil, Kr Grottkau, restlos aufgegangen in der  
Gem Rühlschmalz, wird nicht mehr getrennt geführt.  
NSDAP: OG Rühlschmalz, Krsltg Grottkau

**Rheinbabenhäute**, Grube, Ortsteil, Gem Bielschowitz,  
Kr Kattowitz, P Bielschowitz  
NSDAP: OG Bielschowitz Mitte, Krsltg Kattowitz  
Per, Güt Bielschowitz 2 km, Antonienhütte 3 km /  
NN 258 m

**Reisermühle**, Ortsteil, Gem Leisnig OS, Kr Leobschütz,  
P Leisnig OS / 7 Ew, 1 H  
NSDAP: OG Leisnig, Krsltg Leobschütz  
Per, Güt Leobschütz 10 km / Leisnig OS 2,5 km

**Reichsb**, Ortsteil, Gem Bontau, Kr Bielig, P Bontau OS /  
260 Ew, 64 H  
NSDAP: OG Schwarzwasser, Krsltg Bielig  
Per, Güt Schwarzwasser 3 km

**Riegersdorf**, Gem, Kr Bielig, 20 km, P Riegersdorf  
1440 Ew, 360 H, 1448 ha, BM Dr. Otto Zeig,  
Riegersdorf 3  
NSDAP: OG Riegersdorf, Krsltg Bielig  
GR, ArbW, JH, LG, AG, ArbG, Berf, LKA Bielig /  
Rgbbz, Berf, Kattowitz / SchG Riegersdorf, Gend Kur-  
wald / Per, Güt Chybi 10 km  
Vorhanden: 1 Volksch

**Riegersdorf**, Gem, Kr Neustadt OS, 8 km, P Riegersdorf,  
mit Ortsteil Siebenhuben  
1460 Ew, 385 H, 1536,98 ha, 5 GR, BM Adolf  
Fischer III, Steinau OS 55  
NSDAP: OG Riegersdorf, Krsltg Neustadt  
GR, ArbW, JH, LG, AG, ArbG, Berf, LKA Neustadt OS / Rgbz,  
Berf, Oppeln / LG, ArbG Meisse / StW, SchG, Gend  
Riegersdorf / Per, Güt Neustadt OS 8 km /  
Riegersdorf (Ortsmitte)  
Vorhanden: El, 1 Volksch / NN 300 m

## Kiegersdorf — Rogau

**Kiegersdorf**, mit Gut, Ortsteil, Gem Sussch, Kr Pleß,

3 Sussch / 450 Ew, 100 H

NSDAP: OG Krier, Krsltg Pleß

Perf Kiegersdorf 0,1 km, Gült Sussch 3 km /

Kiegersdorf 1 km

**Kieglitz**, Gem, Kr Neisse, 5 km, P Hannsdorf über Neisse  
198 Ew, 36 H, 410 ha, 5 GR, WM Alois Hahn,

Kieglitz (öffentlich), Neisse 29 57

NSDAP: OG Reinsdorf, Krsltg Neisse

2R, ArbW, JW, LG, AG, ArbG, BerfW, LKA Neisse /  
RgBz, BerfW Oppeln / StW Böseldorf / SchG Weigwitz /  
Gend Reinsdorf / Perf, Gült Neisse 5 km / Hanns-  
dorf 2 km

Vorhanden: EI / NN 653 m

**Kiemertsheide**, Gem, Kr Neisse, 8,5 km, P Kiemertsheide  
über Neisse

594 Ew, 128 H, 936 ha, 5 GR, WM Jüttner,

Kiemertsheide 24 64

NSDAP: OG Groß Neundorf, Krsltg Neisse

2R, ArbW, JW, LG, AG, ArbG, BerfW, LKA Neisse /  
RgBz, BerfW Oppeln / StW Grünfließ / SchG Kiemerts-  
heide / Gend Böseldorf / Perf, Gült Neisse 8,5 km /

Kiemertsheide

Vorhanden: 1 Volksch / NN 860 m

**Kingwalde**, Gem, Kr Oppeln, 24 km, P Kingwalde über  
Oppeln

581 Ew, 136 H, 415 ha, 6 GR, WM Paul Lipp,

Kingwalde 214 (öffentlich)

NSDAP: OG Thielsdorf, Krsltg Oppeln

2R, RgBz, JW, LG, AG, ArbG, BerfW, BerfW, LKA  
Oppeln / ArbW Oppeln, N Malapane / StW Hilttersee /  
SchG Kingwalde / Gend Turawa / Perf Malapane  
8 km, Gült Thielsdorf 2 km / Abzweigung Thiels-  
dorf 2 km

Vorhanden: EI, 1 Volksch, 1 M, 1 J / NN 190 m

**Kingwitz**, Gem, Kr Neustadt-OS, 30 km, P Lamsdorf  
963 Ew, 238 H, 700 ha, 5 GR, WM Albert Kaplytta,

Kingwitz (öffentlich)

NSDAP: OG Walldorf, Krsltg Neustadt

2R, ArbW, JW, BerfW, LKA Neustadt OS / RgBz, BerfW  
Oppeln / LG, ArbG Neisse / AG Friedland / StW, SchG,  
Gend Kingwitz / Perf, Gült Annahof 12 km /

Kingwitz

Vorhanden: EI / NN 193 m

**Kitterschke**, Ortsteil, Gem Medeln, Kr Cosel, P Medeln /  
319 Ew, 74 H

NSDAP: OG Eichhagen, Krsltg Cosel

Perf, Gült Odbertal 5 km / Medeln 1,5 km /

NN 171 m

**Kittersdorf**, Gem, Kr Ratibor, 13 km, P Kittersdorf  
506 Ew, 108 H, 585 ha, 4 GR, WM Stanislaus Gahka,

Kittersdorf (öffentlich)

NSDAP: OG Mosern, Krsltg Ratibor

2R, ArbW, JW, LG, AG, ArbG, BerfW, BerfW, LKA  
Ratibor / RgBz Oppeln / StW, SchG Kittersdorf / Gend  
Schondorf / Perf, Gült Grenzeng-Tailbach 7 km /

Schondorf 2 km

Vorhanden: 1 Volksch, Dom mit W

**Kitterswalde**, Gem, Kr Neisse, 10 km, P Kitterswalde über  
Neisse-Land

854 Ew, 232 H, 1713 ha, 5 GR, WM Edmund

Siobladet, Kitterswalde (öffentlich)

NSDAP: OG Ritterswalde, Krsltg Neisse

2R, ArbW, JW, LG, AG, ArbG, BerfW, LKA Neisse /  
RgBz, BerfW Oppeln / StW, SchG Ritterswalde / Gend  
Oppersdorf / Perf, Gült Raundorf 3 km / Neisse  
10 km

Vorhanden: 1 Volksch

**Koben**, Gem, Kr Leobschütz, 8 km, P Koben  
972 Ew, 264 H, 1264,23 ha, 6 GR, WM Josef Krömer,

Koben (P)

NSDAP: OG Kreuzendorf, Krsltg Leobschütz

2R, JW, AG, BerfW, LKA Leobschütz / RgBz Oppeln /  
ArbW Neustadt, N Leobschütz / LG, ArbG, BerfW Ratibor /  
StW, SchG Koben / Perf Soppau-Koben 3 km, Gült  
Leobschütz 8 km / Koben (Ortsmitte)

Vorhanden: EI, 1 Volksch

**Koczyn**, Gem, Amtshz Andrichau, Kr Bielitz, 30 km,  
P Andrichau

2201 Ew, 532 H, 780 ha, WM gehört zum Amtshz

Andrichau

NSDAP: OG Andrichau, Krsltg Bielitz

2R, LG, ArbG, BerfW, LKA Bielitz / ArbW Bielitz,  
N Andrichau / RgBz, BerfW Rattowitz / JW Radowitz /  
AG, StW, Gend Andrichau / SchG Koczyn / Perf,  
Gült Andrichau 3,5 km

Vorhanden: 1 Volksch

**Kodati**, Dorf, Amtshz Ograbzieniec, Kr Bendzin,

P Ograbzieniec / 895 Ew, 197 H

NSDAP: OG Klutsche, Krsltg Bendzin

Perf, Gült Olsch 16,5 km / NN 311 m

**Kobeland**, Ortsteil, Gem Mühlendorf OS, Kr Rosenberg OS  
P Laufchen über Rosenberg OS / 47 Ew, 12 H

NSDAP: OG Mühlendorf, Krsltg Rosenberg OS

Perf, Gült Rosenberg OS 7 km / Laufchen 3 km

**Kobelhütte**, Schutzhause, Gem Bistrai, Kr Bielitz, P Bistrai  
NSDAP: OG Bistrai-Wildbruch, Krsltg Bielitz

Perf, Gült Wolfsdorf 4 km / Bistrai 3 km / NN 550 m

**Kodemar**, Gem, Kr Cosel OS, 7 km, P Juliusburg, Kr Cosel  
über Neumannshöh

226 Ew, 40 H, 316 ha, 4 GR, WM Wilhelm Gröne,

Kodemar 503 (öffentlich)

NSDAP: OG Reinsdorf, Krsltg Cosel

2R, JW, AG, BerfW, LKA Cosel / RgBz Oppeln / ArbW  
Ratibor, N Cosel / LG, ArbG, BerfW Ratibor / StW  
Leinschütz / SchG Rodemark / Gend Eichhagen / Perf,  
Gült Reinsdorf 3,5 km / Leinschütz und Neumannshöh  
3,5 km

Vorhanden: 1 Volksch / NN 185 m

**Koben**, Ortsteil, Gem Brünne, Kr Oppeln, P Brünne über  
Oppeln

NSDAP: OG Brünne, Krsltg Oppeln

Perf, Gült Klosterbrück 8 km / Brünne 4 km /

NN 160 m

**Kodenau OS**, Gem, Kr Gleiwitz-Land, 36 km, P Kodenau OS  
über Groß Strehlitz, mit Ortsteil Glajen

1209 Ew, 280 H, 946,51 ha, 5 GR, WM Pietrowski,

Kodenau OS (öffentlich)

NSDAP: OG Kodenau, Krsltg Gleiwitz

2R, JW, LG, ArbG, BerfW, BerfW Gleiwitz / ArbW  
Gleiwitz, N Tost OS / RgBz Kattowitz / AG Tost OS /  
StW, SchG, Gend Kodenau OS / Perf, Gült Quellen-  
grund 2,5 km / Kodenau

Vorhanden: 2 Volksch, 1 Brenneri

**Kodenau**, Edlg, Gem Kodenau OS, Kr Gleiwitz-Land,  
P Kodenau OS über Groß Strehlitz / 103 Ew, 19 H

NSDAP: OG Kodenau, Krsltg Gleiwitz

Perf, Gült Quellengrund 1,6 km / Kodenau OS

2,4 km

**Kodenbach**, Gem, Kr Ratibor, 17 km, P Kodenbach über  
Ratibor

444 Ew, 129 H, 246,69 ha, 2 GR, WM Johann Rußnit,

Kodenbach (P)

NSDAP: OG Groß Bauden, Krsltg Ratibor

2R, JW, LG, AG, ArbG, BerfW, BerfW, LKA Ratibor /  
ArbW Ratibor, N Ratiborchammer / RgBz Oppeln / StW,  
Gend Groß Bauden / SchG Kodenbach / Perf Sinsfort  
5 km, Gült Buchenau 7 km / Kodenbach

Vorhanden: 1 Volksch

**Kobewalde**, Ortsteil, Gem Sauenberg, Kr Rosenberg OS,  
P Oberwalden über Kreuzburg / 367 Ew, 100 H

NSDAP: OG Oberwalden, Krsltg Rosenberg

Perf, Gült Sauenberg 8 km

**Koding**, Kol, Gem Schlegau, Kr Neustadt OS, P Klein  
Strehlitz über Krappitz OS / 33 Ew, 9 H

NSDAP: OG Klein Strehlitz, Krsltg Neustadt

Perf, Gült Klein Strehlitz 3 km / Klein Strehlitz  
3 km / NN 187 m

**Kogau**, Gem, Kr Falkenberg OS, 8 km, P Rogau über  
Falkenberg OS-Land

340 Ew, 82 H, 421,39 ha, 6 GR, WM Lehmann,

Kogau (öffentlich)

NSDAP: OG Rogau, Krsltg Falkenberg

2R, JW, AG, BerfW, LKA Falkenberg OS / RgBz, ArbG,  
BerfW Oppeln / ArbW Oppeln, N Falkenberg OS / LG  
Neisse / StW, Gend Kirchberg / SchG Rogau / Perf,  
Gült Graase 6 km / Falkenberg 6 km

Vorhanden: EI, 2 Volksch

**Kogau**, Gem, Kr Grottkau, 14 km, P Althägel über Strehlen  
Schles

87 Ew, 24 H, 338,02 ha, 4 GR, WM Fritz Eurof, WM Gläsen-  
dorf 17 (Revierförsterei Rogau)

NSDAP: OG Striegendorf, Krsltg Grottkau

2R, JW, AG, BerfW, LKA Grottkau / RgBz, BerfW  
Oppeln / ArbW Neisse, N Grottkau / LG Brieg / ArbG  
Neisse / StW, Gend Kühnmalz / SchG Althägel / Perf,  
Gült Deutsch Hägel 4,5 km / Striegendorf 3 km

Vorhanden: EI / NN 250 m

**Rogau**, Gem, Kr Oppeln, 20 km, P Rogau über Krappitz DE, mit Ortsteil Jorellengrund, Kol Waldesruh 1772 Ew, 403 H, 1605 ha, 6 GR, WM Ptof, 2 Krappitz 178 (öffentlich)  
NSDAP: OG Rogau, Krsltg Oppeln  
OR, Rgbz, JZ, LG, UrbG, VerfW, VerfoW, LKA, WDK Oppeln / UrbW Oppeln, Kr Krappitz / LG Krappitz / StW, SchG, Gend Rogau / 2 Pers, Gült Krappitz 6 km / 2 Pers Rogau  
Vorhanden: EL, 2 Volksch, Gärtnerei / NN 170 m

**Rogau**, Gem, Kr Ratibor, 18 km, P Rogau 1507 Ew, 334 H, 644 ha, WM Alois Juzof, 2 Rogau 11  
NSDAP: OG Rogau, Krsltg Ratibor  
OR, JZ, LG, UrbG, VerfW, VerfoW, LKA Ratibor / UrbW Ratibor, Kr Lubom / Rgbz Oppeln / LG Loslau / StW, SchG, Gend Rogau / 2 Pers, Gült Ratibor 2,5 km, Gült Belchnitz 3 km / 2 Pers Rogau (Ortsmitte)  
Vorhanden: W, 1 Volksch / NN 250 m

**Rogern**, Bw, Gem Matkau, Kr Ratibor, P Stolzmüh / 49 Ew, 11 H  
NSDAP: OG Preussisch Krawarn, Krsltg Ratibor  
2 Pers, Gült Stolzmüh 2 km / 2 Matkau 2 km

**Rogoisna**, Gem, Kr Rybnik, 12 km, P Rogoisna über Rybnik 936 Ew, 205 H, 308 ha, WM Anton Herrmann, 2 Sohrau 51  
NSDAP: OG Sohrau, Krsltg Rybnik  
OR, UrbW, JZ, UrbG, VerfW, LKA Rybnik / Rgbz, VerfoW Kattowik / LG Ratibor / LG, Gend Sohrau / StW, Roy / SchG Rogoisna / 2 Pers, Gült Sohrau 3,5 km / 2 Rogoisna (Ortsmitte)  
Vorhanden: 1 Volksch

**Rogowick**, Kr Ratibor, besteht als Kol nicht mehr, ist restlos in der Gem Rogau aufgegangen.  
NSDAP: OG Rogau, Krsltg Ratibor

**Rogoznik**, Dorf, Amtsbez Bobrowniki, Kr Bendzin, P Rogoznik / 2426 Ew, 677 H  
NSDAP: OG Bobrowniki, Krsltg Bendzin  
2 Pers, Gült Bendzin 10 km, Gült Bendzin 10,5 km / 2 Beuthen-Bendzin, Haltestelle Zychcice, 2 km / NN 318 m

**Rohow**, Gem, mit Dom, Kr Ratibor, 17 km, P Rohow 560 Ew, 160 H, 620 ha, 3 GR, 2Bz, WM Adolf Mrukel, 2 Steubermüh 32  
NSDAP: OG Köberwitz, Krsltg Ratibor  
OR, LG, UrbG, VerfW, VerfoW, LKA Ratibor / Rgbz Oppeln / UrbW Ratibor, Kr Kraschwitz / JZ, LG Kraschwitz / StW, SchG Rohow / Gend Zauditz / 2 Pers, Gült Kuchelna 5 km / 2 Rohow und Zauditz 2,5 km  
Vorhanden: 1 Volksch, 17 Erbhöfe und 1 Dom / NN 260 m

**Roj**, Gem, Kr Rybnik, 13 km, P Roj über Rybnik, mit Ortsteil Brodel 2070 Ew, 564 H, 684 ha, WM Bönisch  
NSDAP: OG Boguschowitz, Krsltg Rybnik  
OR, UrbW, JZ, UrbG, VerfW, LKA Rybnik / Rgbz, VerfoW Kattowik / LG Ratibor / LG Sohrau DE / StW, SchG Roj, Kr Rybnik / Gend Sohrau DE / 2 Pers, Gült Sohrau DE 6 km / 2 Roj, Kr Rybnik, Ortsmitte  
Vorhanden: 1 Volksch / NN 257 m

**Rokitno-Szlacheckie in Lazu**, Gem, Kr Zawiercie, 9 km, P Lazu, mit Bugaj, Ciongowice, Jazbroz, Jachize, Kamillagrube, Chrujczobrod, Chrujczobrod-Piaski, Borowiec, Glazowka, Gzichow, Grabowa, Bloeje, Wlony, Grabowa-Piaski, Stalbania, Zawangrodz, Sulki Kanli, Centuria, Kuznica Majlonka, Kuzmierowka, Lazu, Lazu-Boblewie, Lazu-Konty-Bory, Wlony, Miegowonice, Pasieki, Dembica, Siołmina, Miegowonice, Niwa Jagorzanska, Zeworowice, Menciowoda, Rokitno-Szlacheckie, Mitrenga, Rokitno-Gut, Turza, Kondzielow, Wieholka, Wylota, Waly 14 811 Ew, 3867 H, 11 094 ha, WM Rudolf Frey, 2 9  
NSDAP: OG Lazu, Krsltg Zawiercie  
OR, JZ, LG, UrbG, VerfoW, WDK Zawiercie / Rgbz Oppeln / UrbW Sosnowik, Kr Zawiercie / LG Kattowik / VerfoW Königshütte / StW Lazu, Miegowonice, Ciongowice, Chrujczobrod / SchG, Gend Lazu / 2 Pers, Gült Lazu (Ortsmitte) / 2 Zawiercie 9 km  
Vorhanden: 7 Volksch: Ciongowice, Chrujczobrod, Grabowa, Lazu, Miegowonice, Rokitno, Szlacheckie und Wylota / NN 380 m

**Rokitno**, Gut, Gem Rokitno-Szlacheckie, Sitz Lazu, Kr Zawiercie, P Lazu  
NSDAP: OG Lazu, Krsltg Zawiercie

**Rokitno-Szlacheckie**, Dorf, Gem Rokitno-Szlacheckie, Kr Zawiercie, P Lazu  
NSDAP: OG Lazu, Krsltg Zawiercie

**Romanshof**, Ortsteil, Gem Radlin, Kr Rybnik, P Emmagrube / 1429 Ew, 400 H  
NSDAP: OG Radlin-Emmagrube, Krsltg Rybnik  
2 Pers, Romanshof 0,4 km, Gült Loslau 3,5 km / 2 Birtukau 2 km / NN 271 m

**Roppitz**, Gem, Kr Teschen, 4,5 km, P Teschen, mit Meierhof Roppitz und M Roppitz 1630 Ew, 274 H, 1002 ha, WM Adolf Palzer  
NSDAP: OG Teschen-Schibitz, Krsltg Teschen  
OR, UrbW, JZ, LG, UrbG, VerfoW, VerfoW, StW, WDK Teschen / Rgbz, VerfoW Kattowik / SchG, Gend Roppitz / 2 Pers, Gült Roppitz / 2 Teschen 4,5 km  
Vorhanden: Volksch

**Rojaliengrube**, Kreiswasserwerk, Gem Groß Dombrowka, Kr Tarnowik, P Groß Dombrowka / 11 Ew, 3 H  
NSDAP: OG Groß Dombrowka, Krsltg Tarnowik  
2 Pers, Groß Dombrowka 2,5 km, Gült Birtenhain 4 km / 2 Groß Dombrowka 2 km / NN 310 m

**Rojalienhof**, Bw, Gem Reinersdorf, Kr Kreuzburg Schle, P Reinersdorf / 37 Ew, 5 H  
NSDAP: OG Reinersdorf, Krsltg Kreuzburg  
2 Pers, Gült Konstadt 14 km / 2 Freidorf 1 km

**Rojalienhütte**, Ortsteil, Gem Myslowik, Kr Kattowik, P Myslowik / 110 Ew, 21 H  
NSDAP: OG Myslowitz-Moltke, Krsltg Kattowik  
2 Pers, Gült Myslowik 3 km / 2 Myslowik 3 km / NN 290 m

**Rojalin**, Dorf, Amtsbez Lipie, Kr Blachownia, P Lipie, Gend Lipie / 58 Ew, 14 H  
NSDAP: OG Natolin, Krsltg Zawiercie  
2 Pers, Gült Krzepice 12 km / 2 Lipie 3

**Rojchah**, Ortsteil, Gem Köberwik, wird nicht mehr getrennt geführt.  
NSDAP: OG Köberwitz, Krsltg Ratibor

**Rojchtau**, Gem, Kr Ratibor, 26 km, P Rojchtau, mit Kol Rojchtau, Dom, Wirtschaftsamts Rojchtau 644 Ew, 152 H, 635,56 ha, 5 GR, WM Josef Kufczka, 2 Rojchtau 33 (öffentlich)  
NSDAP: OG Kreuzenort, Krsltg Ratibor  
OR, JZ, LG, UrbG, VerfoW, VerfoW, LKA Ratibor / UrbW Ratibor, Kr Kraschwitz / Rgbz Oppeln / StW, Gend Kreuzenort / SchG Rojchtau / 2 Pers, Gült Rojchtau 0,5 km, Gült Kreuzenort 4 km  
Vorhanden: EL, 1 Volksch

**Rojen**, Gem, Kr Kreuzburg DE, 12 km, P Konstadt DE-Land, mit Bw Lussenhof und Mülhof 495 Ew, 110 H, 1243,80 ha, 6 GR, WM Fritz Hoffmann, 2 Rojen 123  
NSDAP: OG Rosen, Krsltg Kreuzburg  
OR, UrbW, JZ, LG, UrbG, VerfoW, LKA Kreuzburg DE / Rgbz, LG, VerfoW Oppeln / StW, SchG Rojen / Gend Stalung / 2 Pers, Gült Schönwald 5,5 km / 2 Rojen  
Vorhanden: EL, 1 Volksch / NN 194 m

**Rojen**, Gem, Kr Leobischütz, 16 km, P Rojen über Leobischütz 386 Ew, 96 H, 601 ha, 8 GR, WM Max Kluger, 2 Rojen 06  
NSDAP: OG Altstett, Krsltg Leobischütz  
OR, JZ, VerfoW, LKA Leobischütz / Rgbz Oppeln / UrbW Neustadt DE, Kr Kattowik / LG, UrbG, VerfoW Ratibor / LG Kattowik / StW, Gend Altstett DE / SchG Rojen / 2 Pers, Gült Altstett DE 3,5 km, Gült Altstett DE 2 km  
Vorhanden: 1 Volksch / NN 300 m

**Rojenberg**, Gem, Kr Neustadt DE, 15 km, P Rojenberg über Oberglogau DE 422 Ew, 100 H, 583 ha, 5 GR, WM Robert Thomalla, 2 Rojenberg 280  
NSDAP: OG Rosenberg, Krsltg Neustadt  
OR, UrbW, JZ, LG, VerfoW, LKA Neustadt DE / Rgbz, VerfoW Oppeln / LG, UrbG, VerfoW / StW, Gend Sinsdorf / SchG Rojenberg / 2 Pers, Gült Jütz 6 km / 2 Rojenberg  
Vorhanden: EL, 1 Volksch / NN 208 m

**Rojenberg DE**, Stadt, Kr Rojenberg DE, P Rojenberg DE, mit Stadtteil Bw Wajzen 7263 Ew, 1999 H, 2585,44 ha, 8 GR, WM H. Neber, 2 Rojenberg DE 441  
NSDAP: OG Rosenberg-Nord, -Süd, Krsltg Rosenberg  
OR, JZ, LG, VerfoW, StW, SchG, Gend, LKA Rojenberg DE / Rgbz, LG, VerfoW Oppeln / UrbW Kreuzburg DE, Kr Rojenberg DE / UrbG Kreuzburg DE / 2 Pers, Gült Rojenberg DE 0,8 km / 2 Rojenberg DE 0,1 km  
Vorhanden: Kr, Gas, EL, W, 1 Volksch, 1 Oberch, 1 landw. Schule / NN 240 m



**Rosengrund**, Gem, Kr Cosel OS, 15 km, P Rosengrund  
2680 Ew, 682 H, 2359,72 ha, 8 GR, 3 BG, BM Franz  
Seifert, OS Rosengrund 111  
NSDAP: OG Rosengrund, Krsltg Cosel  
GR, ZW, VerfW, LKA Cosel OS / Rgbz Oppeln /  
ArbW Ratibor, Kr Cosel OS / LG, ArbG, VerfW Ratibor /  
EW, SchG, Gend Rosengrund / Perf, Gut Rosengrund  
und Holberfelde 2,5 km / Groß Neukirch und Friedenau  
3 km  
Vorhanden: EL, 4 Volksh, 1 Gärtnerei, 1 Wirtschaftshof,  
1 Gemeindefachwerk-Station / NN 218 m

**Rosenhain OS**, Ortsteil, Gem Lindenhöhe OS, Kr Rosen-  
berg OS, P Rosenhain OS / 424 Ew, 110 H  
NSDAP: OG Lindenhöhe, Krsltg Rosenberg  
Perf Rosenberg OS 2,5 km, Gut Rosenberg OS 2 km /  
Rosenhain OS 1 km

**Rösniß**, Gem, Kr Leobischütz, 28 km, P Rösniß über Ratibor,  
mit Wassermühle  
1009 Ew, 285 H, 1281,38 ha, 6 GR, BM Paul Bartelms,  
Rösniß (öffentlich)  
NSDAP: OG Rösniß, Krsltg Leobischütz  
GR, ZW, VerfW, LKA Leobischütz / Rgbz Oppeln / ArbW  
Neustadt OS, Kr Ratibor / LG, ArbG, VerfW Ratibor /  
WG Ratibor / EW, SchG Rösniß / Gend Dirschel / Perf,  
Gut Leimerwitz 4,5 km / Rösniß (Ortsmitte)  
Vorhanden: EL, 1 Volksh / NN 250 m

**Rosochacz**, Dorf, Gem Rosiegłowy, Kr Zawiercie,  
P Rosiegłowy / 397 Ew, 90 H  
NSDAP: OG Myszkow, Krsltg Zawiercie  
Perf, Gut Myszkow 17 km / Boischmit 11 km

**Rosbach**, Ortsteil, Gem Föhrendorf, Kr Rosenberg, P Föhren-  
dorf über Rosenberg OS / 181 Ew, 46 H  
NSDAP: OG Föhrendorf, Krsltg Rosenberg  
Perf, Gut Föhrendorf 0,4 km / Rosbach 0,2 km /  
NN 226 m

**Rosdorf**, Gem, Kr Falkenberg OS, 6 km, P Rosdorf, mit  
Waldhäuser  
330 Ew, 80 H, 556 ha, 5 GR, BM Alfred Heiber,  
Rosdorf 248  
NSDAP: OG Rogau, Krsltg Falkenberg  
GR, ArbW, ZW, VerfW, LKA Falkenberg OS / Rgbz,  
ArbG, VerfW Oppeln / LG Neisse / SchG Rosdorf /  
Gend Kirchberg, Kr Falkenberg OS / Perf, Gut Falken-  
berg und Graafe 6 km / Falkenberg 6 km  
Vorhanden: Gas, EL, 1 Volksh

**Roschhof**, Bw, Gem Grunau, Kr Neisse, P Roschhof über Neisse-  
Land / 43 Ew, 14 H  
NSDAP: OG Mohrau, Krsltg Neisse  
Perf, Gut Neisse 6 km / Roschhof / NN 193 m

**Roshtal**, Gem, Kr Neustadt OS, 26 km, P Roshtal über Krappitz  
1079 Ew, 275 H, 935 ha, 6 GR, BM Johann Sobotta,  
Roshtal 79  
NSDAP: OG Sedschütz, Krsltg Neustadt  
GR, ZW, VerfW, LKA Neustadt OS / Rgbz, VerfW  
Oppeln / ArbW Neustadt, Kr Zellin / LG, ArbG Neisse /  
EW Zellin / SchG Roshtal / Gend Klein Strehlitz / Perf,  
Gut Zellin 3 km  
Vorhanden: EL, 1 Wirtschaftshof, 1 Volksh, 1 Kindergarten  
NN 180 m

**Roskweide**, Gem, Kr Neustadt, 28 km, P Roskweide über  
Krappitz, mit Bw Erlen und Neu Friedersdorf  
858 Ew, 220 H, 937 ha, 4 GR, BM Eichen, Rosk-  
weide 193  
NSDAP: OG Roskweide, Krsltg Neustadt  
GR, ZW, VerfW, LKA Neustadt OS / Rgbz, VerfW  
Oppeln / ArbW Neustadt, Kr Oberglogau / LG, ArbG  
Neisse / WG Oberglogau / EW Walzen / SchG, Gend  
Roskweide / Perf, Gut Oberglogau 7 km / Roskweide  
0,5 km  
Vorhanden: EL, 1 Volksh

**Röstfelde**, Gem, Kr Kreuzburg OS, 21 km, P Pitschen-Land,  
mit Bw Albertinenhof und Urtulshof  
719 Ew, 185 H, 1837 ha, 8 GR, BM Oswald Felden,  
Pitschen 69  
NSDAP: OG Röstfelde, Krsltg Kreuzburg  
GR, ArbW, ZW, VerfW, LKA Kreuzburg / Rgbz,  
ArbG, VerfW Oppeln / LG Pitschen / EW, SchG, Gend  
Röstfelde / Perf, Gut Pitschen 4 km / Röstfelde 0,4 km  
Vorhanden: EL, 1 Volksh

**Rostropitz**, Gem, Kr Bielek, 22 km, P Riegersdorf  
461 Ew, 120 H, 498 ha, BM Dr. Otto Zeik  
NSDAP: OG Riegersdorf, Krsltg Bielitz  
GR, ArbW, ZW, LG, WG, ArbG, VerfW, LKA Bielek /  
Rgbz, VerfW Rattowitz / SchG Rostropitz, Gend Kurzwald /  
Perf, Perfetz 4 km, Gut Stotichau 10 km

**Rote Mühle**, Wassermühle, Gem Bladen, Kr Leobischütz,  
P Bladen / 5 Ew, 1 H  
NSDAP: OG Bladen, Krsltg Leobischütz  
Perf, Gut Leobischütz 12 km / Bladen 2 km / NN 290 m

**Rotental**, Gem, Kr Ratibor, 9 km, P Rotental  
292 Ew, 65 H, 347 ha, 6 GR, BM Johann Sgraja,  
Schondorf 28  
NSDAP: OG Lubowitz, Krsltg Ratibor  
GR, ArbW, ZW, LG, WG, VerfW, VerfW, LKA  
Ratibor / Rgbz Oppeln / EW, SchG Rotental / Gend  
Herrenkirch / Perf Ratibor 9 km, Gut Ratibor 10 km /  
Reichsstraße Ratibor—Cosel 2 km  
Vorhanden: 1 Volksh

**Roter Hof-Gjerweny**, Gem Albersdorf, Kr Teschen, P Steinau /  
12 Ew, 3 H  
NSDAP: OG Kotzobends, Krsltg Teschen  
Perf, Gut Albersdorf 4 km

**Rotfeld**, Kol, Gem Stauwerder, Kr Gleiwitz-Land, P Stau-  
werder-Rotfeld / 175 Ew, 25 H  
NSDAP: OG Fichtenrode, Krsltg Gleiwitz  
Perf, Gut Raband 6 km, Peistretscham 3,5 km

**Rothaus**, Gem, Kr Oppeln, 6 km, P Rothaus, Kr Oppeln,  
über Oppeln  
670 Ew, 170 H, 185 ha, 6 GR, OS Oppeln 35 62  
(öffentlich)  
NSDAP: OG Hopfental, Krsltg Oppeln  
GR, Rgbz, ArbW, ZW, LG, WG, ArbG, VerfW, VerfW,  
LKA Oppeln / EW, SchG Hopfental / Gend Gumpertsdorf /  
Perf Hopfental 3 km, Gut Gumpertsdorf 4 km /  
Erfental 5 km / NN 150 m

**Rothfest**, Ortsteil, Gem Langendorf, Kr Neisse, P Neisse-Land /  
323 Ew, 90 H  
NSDAP: OG Langendorf, Krsltg Neisse  
Perf, Gut Rothfest 2 km / Ziegenhals 3 km /  
NN 670 m

**Rothhaus**, Gem, Kr Neisse, 12 km, P über Ramsdorf OS  
372 Ew, 82 H, 633 ha, 5 GR, BM Paul Linke,  
Rothhaus-Nieder Hermsdorf 30 (öffentlich)  
NSDAP: OG Nieder Hermsdorf, Krsltg Neisse  
GR, ArbW, ZW, LG, WG, ArbG, VerfW, LKA Neisse /  
Rgbz, VerfW Oppeln / EW Grünfließ / SchG Rothhaus /  
Gend Nieder Hermsdorf / Perf, Gut Mannsdorf 3,5 km,  
Gut Nieder Hermsdorf 5 km / Rothhaus  
Vorhanden: EL, 1 Volksh

**Rothhaus-Niederdorf**, Ortsteil, Gem Rothhaus, Kr Neisse,  
P über Ramsdorf / 98 Ew, 19 H  
NSDAP: OG Nieder Hermsdorf, Krsltg Neisse  
Perf, Gut Mannsdorf 3,5 km, Gut Nieder Hermsdorf 5 km /  
Rothhaus 1 km

**Rothhaus-Oberdorf**, Ortsteil, Gem Rothhaus, Kr Neisse,  
P über Ramsdorf / 180 Ew, 40 H  
NSDAP: OG Nieder Hermsdorf, Krsltg Neisse  
Perf, Gut Mannsdorf 3,5 km, Gut Nieder Hermsdorf 5 km /  
Rothhaus 0,2 km

**Rottwitz**, Dom, Gem Bechau, Kr Grottkau, P Seiffersdorf über  
Grottkau / 36 Ew, 7 H  
NSDAP: OG Bechau, Krsltg Grottkau  
Perf, Gut Klodebach 6 km / Rottwitz / NN 220 m

**Rottwitz**, Ortsteil, Kr Grottkau, restlos aufgegangen in der  
Gemeinde Seiffersdorf und wird nicht mehr getrennt ge-  
führt  
NSDAP: OG Kühschmalz, Krsltg Grottkau

**Rottwitz**, OR, Gem Bechau, Kr Neisse, P Seiffersdorf über  
Grottkau / 7 Ew, 2 H  
NSDAP: OG Bechau, Krsltg Neisse  
Perf, Gut Klodebach 6 km / Rottwitz 1 km /  
NN 220 m

**Rowin**, Gem, Kr Rybnik, 9 km, P Rowin über Rybnik, mit  
Ortsteilen Henrietenhof und Bismühle  
1130 Ew, 286 H, 405 ha, 5 GR, BM Max Fetzmann,  
Rowin 2  
NSDAP: OG Sohrau, Krsltg Rybnik  
GR, ArbW, ZW, ArbG, VerfW, LKA Rybnik / Rgbz,  
VerfW Rattowitz / LG Ratibor / WG Sohrau OS / EW  
Bogulchowik / SchG Rowin / Gend Gottartowitz / Perf,  
Gut Sohrau OS 5 km / Rowin 1 km  
Vorhanden: 2 Volksh

**Rownin**, Ortsteil, Gem Hultschin, Kr Ratibor, P Hultschin /  
613 Ew, 113 H  
NSDAP: OG Hultschin, Krsltg Ratibor  
Perf, Gut Hultschin 1,7 km / Hultschin 1,5 km /  
NN 238 m

**Ron**, Gem, Kr Teschen, 14 km, P Freistadt  
1450 Ew, 442 H, 820 ha, WM Eduard Brumfit  
NSDAP: OG Ron, Krsltg Teschen  
UR UrbG, Verfl, StW, WOK Teschen / UrbW, JW Teschen,  
R Freistadt / Rgb, LG, Verfl, Kattowik / WG, Gend  
Freistadt / Sch Ron / Perj Ron 1 km, Gut Freistadt  
2 km / Ron 0,5 km  
Vorhanden: El, 1 Volksch, Meierhof, Sanatorium, Jobbad /  
NN 240 m

**Rogoschow**, Dorf, Gem Babice, Kr Chrzanow, P Babice über  
Trzebinia / 707 Ew, 105 H  
NSDAP: OG Chrzanow, Krsltg Chrzanow  
Perj, Gut Oflesna 5 km, Chrzanow 18 km /  
Chrzanow 18 km

**Ruda**, Gem, Kr Kattowik, 19 km, P Ruda, mit Ortsteilen  
Rudabhammer, Gluckauf-Karlshof, Karl-Emanuel, Neu-  
Ruda, Wolfganggrube, Brandenburggrube, Kraftwert  
Nikolaus, Koferei Wolfgang, Ziegelfabrik, Dom Ruda und  
Neu Ruda  
21 072 Ew, 5601 H, 1064,64 ha, 11 GR, WM Cembo-  
liska, 523 01/02  
NSDAP: OG Ruda-Brandenburg, -Graf Valentin, -Hindenburg,  
-Mackensen, Krsltg Kattowik

UR, Rgb, LG, UrbG, Verfl, Verfl, WOK Kattowik /  
UrbW Kattowik, R Friedenshütte / JW Bismarckhütte /  
WG, StW, Sch Ruda / Perj, Gut Ruda (Ortsmitte)  
Vorhanden: W, 7 Volksch, 1 Mittelsch, 1 gewerbliche  
Berufsch / NN 282 m

**Ruda**, Kol, Gem Trodenberg, Kr Tarnowik, P Trodenberg /  
2178 Ew, 577 H  
NSDAP: OG Bobrownik, Krsltg Tarnowik  
Perj Neu Radzionkau 3 km, Gut Radzionkau 4 km /  
Trodenberg / NN 365 m

**Rudamühle**, Gem Wielepole, Kr Rybnik, P Rybnik / 7 Ew, 3 H  
NSDAP: OG Wielepole, Krsltg Rybnik  
Perj, Gut Rybnik 2 km / Heil- und Pflegeanstalt  
0,6 km

**Rudaw**, Ortsteil, Gem Zamarst, Kr Teschen, P Teschen /  
220 Ew, 54 H  
NSDAP: OG Haslach, Krsltg Teschen  
Perj, Gut Teschen-Ost 6 km / Pastriß 2 km /  
NN 336 m

**Ruderswald**, Gem, Kr Ratibor, 26 km, P Ruderswald I und  
Ruderswald II, mit Kol Krebsgrund, Edlg Neuhof, Orts-  
teile Ruderswald I (früher Annaberg), Ruderswald II  
(früher Schurgersdorf), Gut Ruderswald und Gut Ruders-  
wald I  
3185 Ew, 924 H, 1407 ha, 6 GR, WM Moltner,  
Ruderswald 14  
NSDAP: OG Ruderswald, Krsltg Ratibor  
UR, JW, LG, UrbG, Verfl, Verfl, WOK Ratibor /  
UrbW Ratibor, R Hultschin / Rgb Oppeln / StW, SchG,  
Gend Ruderswald / Perj, Gut Ruderswald 3 km  
Vorhanden: 3 Volksch, 2 Güter / NN 205 m

**Rudgershagen**, Gem, Kr Gleiwitz-Land, 22 km, P Rudgers-  
hagen  
1803 Ew, 488 H, 1800,45 ha, 6 GR, 2 Bg, WM Karl  
Birchhof, Rudgershagen 152  
NSDAP: OG Rudgershagen, Krsltg Gleiwitz  
UR, JW, LG, UrbG, Verfl, Verfl, WOK Gleiwitz /  
UrbW Gleiwitz, R Hultschin / Rgb Oppeln / StW, SchG,  
Gend Rudgershagen / Perj, Gut Rudgershagen /  
Rudgershagen  
Vorhanden: El, 2 Volksch, Freischwimmbadeanstalt, Ge-  
meindesiedlung / NN 208–535 m

**Rudnit**, St, Gem Groß Kuntzsch, Kr Teschen, P Groß Kunt-  
sch / 481 Ew, 111 H  
NSDAP: OG Groß Kuntzsch, Krsltg Teschen  
Perj, Gut Kuntzsch 5 km / NN 301–506 m

**Rudnit**, Ortsteil, Gem Groß Kuntzsch, Kr Teschen, P Seibers-  
dorf, Kr Teschen / 301 Ew, 70 H  
NSDAP: OG Kuntzsch, Krsltg Teschen  
Perj, Gut Kuntzsch-oder Bruchna 6 km / Rudnit  
1 km / NN 280 m

**Rudniki**, Dorf und Gut, Gem Włodowice, Kr Zawiercie OS,  
P Zawiercie, Gem Włodowice / 839 Ew, 215 H  
NSDAP: OG Zawiercie, Krsltg Zawiercie  
Perj, Gut Zawiercie 3,5 km / Zawiercie 3,5 km /  
NN 300 m

**Rudnit Maln**, Dorf, Gem Rudnit Bielki, Kr Zawiercie,  
P Kamienik Polnisch / 496 Ew, 72 H  
NSDAP: OG Myszkow, Krsltg Zawiercie  
Perj, Gut Potaj / NN 345 m

**Rudnit Bielki**, Gem, Kr Zawiercie, 34 km, P Roziegłown,  
mit den Dörfern Cynkow, Gniadzdam, Mzyki, Rudnit Maln,  
Rudnit Bielki und Siedlec Maln und Duzn, J Cynkow und  
Siedlec  
5275 Ew, 1192 H, 5654 ha, WM Franz Niklas,  
(öffentlich)  
NSDAP: OG Myszkow, Krsltg Zawiercie  
UR, JW, LG, UrbG, Verfl, Zawiercie / Rgb, LG  
Oppeln / UrbW Sosnowik, R Zawiercie / Verfl, Katto-  
wik / StW Roziegłown, Gniadzdam und Starcza, Kr Bla-  
chowonia / Sch Rudnit Bielki / Gend Roziegłown und  
Siedlec / WOK Sosnowik, R Zawiercie / Perj, Gut  
Wojchnit 5 km, Myszkow 14 km / Wojchnit OS 5 km  
Vorhanden: 5 Volksch

**Rudnit Bielki**, Dorf, Gem Zawiercie, P Kamienik Polnisch /  
526 Ew, 93 H  
NSDAP: OG Myszkow, Krsltg Zawiercie  
Perj Potaj / NN 345 m

**Rudoltowik**, Ortsteil, Gem Cwiklik, Kr Pleß, P Cwiklik  
über Pleß / 920 Ew, 154 H  
NSDAP: OG Cwiklik, Krsltg Pleß  
Perj, Gut Pleß 6 km / Cwiklik 3 km / NN 162 m

**Rudoltowik**, Kol, Gem Cwiklik, Kr Pleß, P Bad Gottschal-  
towik / 212 Ew, 52 H  
NSDAP: OG Cwiklik, Krsltg Pleß  
Perj Bad Gottschaltowik 2 km, Gut Pleß 5,5 km /  
Bad Gottschaltowik 0,5 km / NN 168 m

**Rudweiler**, Gem, Kr Ratibor, 17 km, P Ratiborhammer, mit  
Kol Rudweiler  
388 Ew, 89 H, 169 ha, 5 GR, WM Joh. Kalembe,  
Ratiborhammer 2)  
NSDAP: OG Ratiborhammer, Krsltg Ratibor  
UR, JW, LG, UrbG, Verfl, Verfl, WOK Ratibor /  
Rgb Oppeln / UrbW Ratibor, R Ratiborhammer / StW  
Wellendorf / SchG Rudweiler / Gend Ratiborhammer /  
Perj, Gut Ratiborhammer 3 km  
Vorhanden: 1 Volksch / NN 179 m

**Rudweiler**, Kol, Gem Rudweiler, Kr Ratibor, P Ratibor-  
hammer / 130 Ew, 30 H  
NSDAP: OG Ratibor, Krsltg Ratibor  
Perj, Gut Ratiborhammer 3 km / NN 179 m

**Rudy**, Kol, Amtshz Losien, Kr Bendzin, P Slawkow /  
163 Ew, 36 H  
NSDAP: OG Losien, Krsltg Bendzin  
Perj, Gut Slawkow 6 km / Otradzionow 1,5 km /  
NN 300 m

**Rudy Biekar**, Ortsteil, Gem Bobrownik OS, Kr Tarnowik,  
P Rudy Biekar / 1853 Ew, 430 H  
NSDAP: OG Bobrownik, Krsltg Tarnowik  
Perj, Gut Tarnowik 2 km / Bobrownik OS 0,5 km /  
NN 380 m

**Rudze**, Gem, Amtshz Zator, Kr Bielitz, 47 km, P Zator  
364 Ew, 95 H, 372 ha, WM: gehört z. Z. zum Amtshz  
Zator  
NSDAP: OG Zator, Krsltg Bielitz  
UR, LG, UrbG, Verfl, WOK Bielitz / Rgb, Verfl  
Kattowik / UrbW Bielitz, R Aufschwitz / JW Badowik /  
UR, LG, SchG, Gend Zator / Perj, Gut Zator 3,5 km  
Vorhanden: 1 Volksch / NN 245 m

**Ruhberg**, J, Gem Myslowik, Kr Kattowik, P Myslowik /  
9 Ew, 2 H  
NSDAP: OG Myslowitz-Moltke, Krsltg Kattowik  
Perj, Gut Myslowik 5 km / Myslowik 4 km /  
NN 330 m

**Ruhfelde**, Ortsteil, Gem Lenschütz, Kr Cosel OS, P Heyde-  
breck-Land / 38 Ew, 7 H  
NSDAP: OG Kostenthal, Krsltg Cosel  
Perj, Gut Reinsdorf 7 km / Lenschütz 1,5 km /  
NN 180 m

**Ruptau**, Gem, Kr Rybnik, 24 km, P Jastrzemb, Kr Rybnik,  
mit W Mariaalm, Ortsteil Biadoschke, Restgut Ruptau  
1366 Ew, 334 H, 1100 ha, WM Wilhelm Jussif,  
Ruptau 5  
NSDAP: OG Ruptau, Krsltg Rybnik  
UR, UrbG, Verfl, WOK Rybnik / Rgb, Verfl, Katto-  
wik / UrbW, JW Rybnik, R Loslau / LG Ratibor / WG  
Loslau / StW, SchG, Gend Ruptau / Perj, Gut Ruptau  
0,3 km / Bad Jastrzemb 5 km  
Vorhanden: 3 Volksch, 2 Güter / NN 260 m

## Ruschinow — Saden

**Ruschinow**, Kol, Gem, Paniow, Kr Pleß, P Bujakow / 98 Ew, 22 H

NSDAP: OG Nendorf, Krsltg Pleß

Perf, Gut Neudorf, Kr Rattowitz 9 km / Paniow 2 km

**Ruschinowitz**, Gem, Kr Lublinitz, 9 km, P Sodow

563 Ew, 136 H, 452 ha, 6 GR, BM Franz Pietref,

Sodow (öffentlich)

NSDAP: OG Sodow, Krsltg Lublinitz

GR, ARB, ZW, AG, Verfl, LKA Lublinitz / Rgbz, LG,

ARB Oppeln / Verfl Rattowitz / SchG Ruschinowitz /

Gend Roschentin / Perf, Gut Lublinitz 5 km / Sodow

Vorhanden: 1 Volksch /

**Rutenau**, Gem, Kr Oppeln, 18 km, P Rutenau OS, mit Kol  
Oderhof, Klettenhof, Reichenbach, Sandhausen, Waldhaus  
und Stiller Mühle

3443 Ew, 918 H, 1653 ha, 8 GR, BM Neuwald,

Rutenau 102

NSDAP: OG Rutenau, Krsltg Oppeln

GR, Rgbz, ARB, ZW, LG, ARB, Verfl, Verfl, WDR

Oppeln / AG Rupp / StW, SchG, Gend Rutenau / Perf,

Gut: Rutenau 1,5 km

Vorhanden: 1 Volksch / NN 149 m

**Ruttien**, Kol, Gem Steinaugrund, Kr Falkenberg OS,

P Steinaugrund über Lamsdorf OS / 111 Ew, 33 H

NSDAP: OG Tillowitz, Krsltg Falkenberg

Perf, Gut Tillowitz 4 km / Tillowitz 3,5 km

**Rybna**, Gem, Kr Tarnowitz, 6 km, P Friedrichshütte OS

2195 Ew, 700 H, 683 ha, 6 GR, BM Paul Wfen,

Rybna 60

NSDAP: OG Friedrichshütte, Krsltg Tarnowitz

GR, ZW, AG, Verfl, LKA Tarnowitz / Rgbz Rattowitz /

ARB Beuthen, R Tarnowitz / LG, ARB Beuthen / Verfl

Gleiwitz / StW, Kol Friedrichshütte OS / SchG Rybna /

Perf, Gut Friedrichshütte OS 0,1 km / Tarnowitz

6 km

Vorhanden: EL, W, 2 Volksch / NN 276 m

**Rybnitz**, Stadt, Kr Rybnitz, P Rybnitz

32 000 Ew, 7450 H, 3664 ha, 10 GR, BM Wilhelm

Hein, Rybnitz 83, 92, 1183

NSDAP: OG Rybnitz-Mitte, -Nord, -Nordwest, -Smolna, Paruscho-

witz, Krsltg Rybnitz

GR, ARB, ZW, AG, ARB, Verfl, StW, SchG, Kol, WDR

Rybnitz / Rgbz, Verfl Rattowitz / LG Ratibor / Perf,

Gut Rybnitz 1 km / Rybnitz (Ortsmitte)

Vorhanden: G, EL, W, Oberch für Jungen, Oberch für

Mädchen, Mittelsch, 5 Volksch, Stadtbücherei, Städtischer

Schlachthof, Städtischer Bauhof / NN 233 m

**Rybnitzerhammer**, Ortsteil, Gem Wielepole, Kr Rybnitz,

P Wielepole über Rybnitz / 416 Ew, 103 H

NSDAP: OG Wielepole, Krsltg Rybnitz

Perf, Gut Rybnitz 3 km / Wielepole 1 km

**Rybno**, Dorf, Amtsbz Opatow, Kr Blachownia OS, P Opatow /

237 Ew, 42 H

NSDAP: OG — — —, Krsltg Zawiercie

Perf, Gut Klobud 5 km / Klobud 4 km

**Rybno**, Ww, Amtsbz Opatow, Kr Blachownia OS, P Opatow /

15 Ew, 3 H

NSDAP: OG — — —, Krsltg Zawiercie

Perf, Gut Klobud 5 km / Klobud 3 km

**Rychwald**, Gem, Amtsbz Zadziele, Kr Sanbusch, 5 km, P Gilo-

wice /

1753 Ew, 380 H, 988 ha, BM: Maas, AR des Amtsbz

Zadziele, Sanbusch 90

NSDAP: OG Zadziele, Krsltg Saybusch

GR, ZW, AG, Verfl, StW, Gend Sanbusch / Rgbz, Verfl

Rattowitz / ARB Bielitz, R Sanbusch / LG, ARB, WDR

Bielitz / SchG Rychwald / Perf, Gut Sanbusch 6 km /

Rychwald

Vorhanden: 1 Volksch / NN 423 m

**Rychwaldel**, Gem, Amtsbz Sporysz, Kr Sanbusch, 8 km,

P Sanbusch OS

818 Ew, 154 H, 424 ha, BM: Rinkenber, AR des

Amtsbz Sporysz, Sanbusch 138

NSDAP: OG Sporysz, Krsltg Saybusch

GR, ZW, AG, Verfl, StW, Gend Sanbusch / Rgbz, Verfl

Rattowitz / ARB Bielitz, R Sanbusch / LG, ARB, WDR

Bielitz / Perf Klein Plewel 3 km / Gut Telesnia 6 km /

NN 595 m

**Ryczowet**, Dorf, Gem Odrobieniec, Kr Bendzin, P Odro-

bieniec / 1135 Ew, 235 H

NSDAP: OG Klutsche, Krsltg Bendzin

Perf, Gut Ostuf 16 km / NN 324 m

**Rydultau**, Gem, Kr Rybnitz, 10 km, P Czernitz, mit Kol

Radlitzsch und Karlslegen, und den Ortsteilen Radoschau

und Charlottengrube

15 068 Ew, 4758 H, 1338,57 ha, 8 GR, 3 BG, BMH

Dr. Karl Unger, Czernitz 46, 47

NSDAP: OG Ober-Rydultau, Nieder-Rydultau, und Rydultau-

Radoschau, Krsltg Rybnitz

GR, ZW, AG, Verfl, Verfl, LKA Rybnitz / Rgbz, Verfl

Rattowitz / ARB Rybnitz, R Rydultau / LG Ratibor /

StW, SchG, Gend Rydultau / Perf Charlottengrube 1 km,

Gut Rydultau 1 km / Rydultau

Vorhanden: EL, W, 3 Volksch, 1 gewerb. Fortbildungs- /

NN 290 m

**Rytalec**, Ortsteil, Gem Zarzetsch, Kr Bielitz, P Zarzetsch,

Kol Rytalec / 350 Ew, 89 H

NSDAP: OG Zarzetsch, Krsltg Bielitz

Perf, Gut Chybi / Chybi 4 km / NN 248 m

**Rynowicz**, Dorf, Amtsbz Miedzno, Kr Blachownia OS,

P Miedzno / 197 Ew, 39 H

NSDAP: — — —, Krsltg Zawiercie

Perf, Gut Miedzno 12 km / Miedzno 7 km

**Rzeka**, Gem, Amtsbz Snojnik, Kr Teschen, 9 km, P Kameral

Elgoth

415 Ew, 93 H, 1348,90 ha, BM: AR Wilhelm Weiß,

Snojnik

NSDAP: OG Tritesch, Krsltg Teschen

GR, ARB, ZW, LG, ARB, Verfl, StW, WDR

Teschen / AR, Gend Snojnik / Rgbz, Verfl Rattowitz /

SchG Rzeka / Perf Tritesch 3 km, Gut Snojnik 6 km /

Kameral Elgoth 3,5 km

Vorhanden: Volksch / NN 400—500 m

**Rzeniszow**, Dorf, GEM Rziegloski, Kr Zawiercie OS,

P Rziegloski / 400 Ew, 89 H

NSDAP: OG Myschkow, Krsltg Zawiercie

Perf, Gut Myschkow 17 km / Woißsch 8 km

**Ryzi**, Gem, Amtsbz Andrichau, Kr Bielitz, 38 km, P Andri-

chau, mit Ortsteil Potrojna

2137 Ew, 500 H, 2379 ha, BM: gehört z. 3. zum Amtsbz

Andrichau, Andrichau 16

NSDAP: OG Sulkowitz, Krsltg Bielitz

GR, LG, ARB, Verfl, WDR Bielitz / Rgbz, Verfl Ratto-

witz / ARB Bielitz, R Andrichau / ZW Radowitz / AG,

Gend Andrichau / StW, SchG Ryzi / Perf, Gut

Andrichau 5 km

Vorhanden: Volksch / NN 600 m

**Ryze**, Ortsteil, Gem Gieschowa, Kr Lublinitz, P Roschentin /

26 Ew, 6 H

NSDAP: OG Sodow, Krsltg Lublinitz

Perf, Gut Roschentin 6 km / Roschentin-Wiersby 4 km



**Saad**, Kol, Gem Brune, Kr Kreuzburg, P Jakobsdorf /

50 Ew, 12 H

NSDAP: OG Jakobsdorf, Krsltg Kreuzburg

Perf, Gut Konstadt 11 km / Brune 2 km

**Säbelsfeld**, Ortsteil, Gem Myslowitz, Kr Rattowitz, P Myslo-

witz / 319 Ew, 82 H

NSDAP: OG Myslowitz-Grube, Krsltg Rattowitz

Perf Myslowitz 3 km, Gut Myslowitz 2,5 km / Myslo-

witz 3 km / NN 250 m

**Sabinow**, Amtsbz Blachownia, Kr Blachownia, P Konopista

über Lublinitz OS, Gend Konopista / 544 Ew, 105 H

NSDAP: OG Blachownia, Krsltg Zawiercie

Perf, Gut Gnaschin 6,5 km / Blachownia 8 km

**Sabischütz**, Gem, Kr Leobschütz, 5,5 km, P Sabischütz, mit Kalten-

hausen

800 Ew, 214 H, 986 ha, 3 GR, BM Alfons Fröhlich,

Sabischütz (öffentlich)

NSDAP: OG Leisnitz, Krsltg Leobschütz

GR, ZW, AG, Verfl, Gend, LKA Leobschütz / Rgbz Oppeln /

ARB Neustadt, R Leobschütz / LG, ARB, Verfl Ratibor /

StW, SchG Sabischütz / Perf, Gut Leobschütz 5,5 km /

Sabischütz 5,5 km

Vorhanden: 2 Volksch

**Saden**, Gem, Kr Oppeln, 27 km, P Poppelau, Kr Oppeln

702 Ew, 180 H, 317 ha, 6 GR, BM Ripti,

Poppelau 22

NSDAP: OG Poppelau, Krsltg Oppeln

GR, Rgbz, ARB, ZW, LG, ARB, Verfl, Verfl, LKA

Oppeln / AG Rupp / StW Poppelau / SchG Saden /

Gend Schalkendorf / Perf, Gut Poppelau 3,5 km

Vorhanden: EL, Volksch / NN 150 m



**Sadenhojm**, Gem, Kr Cosel OS, P Heydebreck-Land  
322 Ew, 86 H, 130,69 ha, BM Leo Wienke,  
Reigersfeld 46  
NSDAP: OG Reigersfeld, Krsltg Cosel  
LH, LH, LH, VerhL, LKA Cosel OS / Rgbz Oppeln /  
ArbL Ratibor, R Cosel / LH, ArbG, Verjoh Ratibor /  
StL, Gend Reigersfeld / SchG Sadenhojm / Perj, Güt  
Reigersfeld 2 km / Sadenhojm 0,7 km  
Vorhanden: EL, 1 Volksch / NN 184 m

**Sadowie**, Dorf, SGem Mierzencice, Kr Zamiercie, P Mierzencice, mit Kol I und II und Pustkowie Godowa /  
283 Ew, 63 H  
NSDAP: OG Poremba, Krsltg Zawiercie  
Perj, Güt Bendzin 19 km / Siewierz 10 km

**Sadowie**, Kol I, Dorf Sadowie, SGem Mierzencice, Kr Zamiercie, P Mierzencice  
NSDAP: OG Poremba, Krsltg Zawiercie  
Perj, Güt Bendzin 19 km, Siewierz 10 km

**Sadowie**, Kol II, Dorf Sadowie, SGem Mierzencice, Kr Zamiercie, P Mierzencice  
NSDAP: OG Poremba, Krsltg Zawiercie  
Perj, Güt Bendzin 19 km / Siewierz 10 km

**Satrau**, Gem, Kr Groß Strehlitz, 17 km, P Satrau über Gogolin, mit Ausbauten, Teichmühle, Eisenmühle, Krebzmühle, Bw Erlenhof  
693 Ew, 151 H, 1268 ha, 6 GR, BM Rudolf Madelung,  
Satrau 275  
NSDAP: OG Gogolin-Berchtholdsdorf, Krsltg Groß Strehlitz  
LH, LH, VerhL, LKA Groß Strehlitz / Rgbz, LH, ArbG Oppeln / ArbL Oppeln, R Krappitz / LH Krappitz / Verjoh Gleiwitz / StL, Gend Gogolin / SchG Satrau / Perj, Güt Gogolin 7 km / Klein Eichen 3 km  
Vorhanden: 1 Volksch, HJ-Heim

**Satrau-Ausbauten**, Ortsteil, Gem Satrau, Kr Groß Strehlitz, P Satrau-Ausbauten über Gogolin / 42 Ew, 7 H  
NSDAP: OG Gogolin-Berchtholdsdorf, Krsltg Groß Strehlitz  
Perj, Güt Gogolin 7 km / Klein Eichen 3 km

**Saliswalde**, Kol, Ortsteil, Gem Bratsch, Kr Leobschütz, P Bratsch über Leobschütz / 102 Ew, 27 H  
NSDAP: OG Mocker, Krsltg Leobschütz  
Perj, Güt Mocker 5 km / Bratsch 2,5 km / NN 400 m

**Salmopol**, Ortsteil, Gem Schirk, Kr Bieleitz, P Schirk / 156 Ew, 37 H  
NSDAP: OG Schirk, Krsltg Bieleitz  
Perj, Güt Wolfsdorf 18 km / Schirk 6 km / NN 600–900 m

**Salzbrunn**, Gem, Kr Oppeln, 25 km, P Salzbrunn, Kr Oppeln, über Konstadt  
616 Ew, 165 H, 317 ha, 6 GR, BM Peter Pylka,  
Rupp 50 (öffentlich)  
NSDAP: OG Taunentzien, Krsltg Oppeln  
LH, Rgbz, ArbL, LH, LH, VerhL, Verjoh, LKA Oppeln / LH, StL, Gend Rupp / SchG Salzbrunn / Perj, Güt Döbern-Rupp 11 km / Salzbrunn  
Vorhanden: 1 Volksch / NN 160 m

**Salzbrunn**, Kol, Kr Oppeln, wird nicht mehr getrennt geführt, aufgegangen in der Gem Salzbrunn  
NSDAP: OG Taunentzien, Krsltg Oppeln

**Salzforst**, Gem, Kr Ratibor, 20 km, P Oderwalde, mit R  
832 Ew, 205 H, 8 GR, BM Max Matten, Ratiborhammer 80  
NSDAP: OG Ratiborhammer, Krsltg Ratibor  
LH, LH, LH, VerhL, Verjoh, LKA Ratibor / Rgbz Oppeln / ArbL Ratibor, R Ratiborhammer / StL, Gend Ratiborhammer / SchG Salzforst / Perj, Güt Oderwalde 2 km / Ratiborhammer 4 km

**Samlowitz**, Ortsteil, Gem Kostkowitz, Kr Teschen, P Stotischau / 42 Ew, 11 H  
NSDAP: OG Gumna, Krsltg Teschen  
Perj, Güt Stotischau 7,5 km / Gumna 2,5 km / NN 300 m

**Samoscie**, Bw, Gem Godow, Kr Rybnik, P Godow / 13 Ew, 7 H  
NSDAP: OG Godow, Krsltg Rybnik  
Perj, Güt Godow 1,5 km / Godow 1,7 km

**Samuelsglück**, Gem Birkenhain, Kr Tarnowitz (Samuelsglückgrube besteht nicht mehr)  
NSDAP: OG Birkenhain, Krsltg Tarnowitz

**Sandau**, Gem, Kr Pleß OS, 1 km, P Sandau  
1600 Ew, 400 H, 1202 ha, 4 GR, BM Reinhold Schlimme, Pleß 161  
NSDAP: OG Sandau, Krsltg Pleß  
LH, ArbL, LH, LH, VerhL, SchG, Gend, LKA Pleß OS / Rgbz, Verjoh Kattowitz / LH, ArbG Gleiwitz / StL Sandau / Perj Sandau 0,6 km, Güt Pleß 4 km / Sandau  
Vorhanden: 1 Volksch / NN 263 m

**Sandau**, Gem, Kr Ratibor, 20 km, P Sandau, mit Bw Neuwoschütz, H Sandau, Ortsteil Mühlengrund, Sdly und Hegerhaus Ost  
1594 Ew, 442 H, 1666 ha, 5 GR, BM Max Wallner,  
Sandau 5  
NSDAP: OG Sandau, Krsltg Ratibor  
LH, LH, VerhL, Verjoh, LKA Ratibor / Rgbz Oppeln / ArbL Ratibor, R Hultschin / LH, LH, Hultschin / StL, SchG, Gend Sandau / Perj, Güt Kreuzenort oder Kuchelna 6 km / Sandau  
Vorhanden: EL, 1 Volksch, 1 Wirtschaftshof / NN 220 m

**Sandau**, H, Gem Sandau, Kr Ratibor, P Sandau / 5 Ew, 1 H  
NSDAP: OG Sandau, Krsltg Ratibor  
Perj, Güt Kuchelna 6 km / Sandau 6 km / NN 210 m

**Sandbahnhaus**, Bw, Gem Ellerbrück, Kr Gleiwitz-Land, P Peistretscham / 20 Ew, 6 H  
NSDAP: OG Peiskretscham-Alstadt, Krsltg Gleiwitz  
Perj, Güt Peistretscham 3 km / Peistretscham 3 km

**Sandberg**, Kol, Gem Hermannstein OS, Kr Neisse, P Neisse-Land / 17 Ew, 4 H  
NSDAP: OG Freiland, Krsltg Neisse  
Perj, Güt Hermannstein 3 km / NN 300 m

**Sandhagen**, J, Gem Kirchwalde, Kr Rosenberg OS, P Kirchwalde über Kreuzburg OS / 29 Ew, 6 H  
NSDAP: OG Kirchwalde, Krsltg Rosenberg OS  
Perj, Güt Sauenberg OS 2,5 km / Kirchwalde 2 km

**Sandhausen**, Kol, Gem Rutenua, Kr Oppeln, P Sandhausen über Rutenua OS / 308 Ew, 105 H  
NSDAP: OG Rutenua, Krsltg Oppeln  
Perj, Güt Rutenua 1,5 km / NN 149 m

**Sandhäuser**, Ortsteil, Gem Alteneichen, Kr Kreuzburg, P Alteneichen über Kreuzburg / 69 Ew, 16 H  
NSDAP: OG Pitschen, Krsltg Kreuzburg  
Perj, Güt Pitschen 6 km / Pitschen 5 km / NN 175 m

**Sandhäuser**, Kol, Gem Paulsdorf, Kr Rosenberg, P Weidentaf / 80 Ew, 17 H  
NSDAP: OG Paulsdorf, Krsltg Rosenberg  
Perj, Güt Alteneichen 1,5 km / Weidentaf 2 km / NN 190 m

**Sandhof**, Kol, Gem Kreuzlinden, Kr Cosel, P Reinschdorf / 30 Ew, 7 H  
NSDAP: OG Kostenthal, Krsltg Cosel  
Perj, Güt Reinschdorf 6 km / Lenschütz 2 km / NN 190 m

**Sandhof**, Dom, Gem Klein Ochab, Kr Teschen, P Stotischau / 10 Ew, 2 H  
NSDAP: OG Kitzschitz, Krsltg Teschen  
Perj Stotischau 6,5 km, Trajendorf 4 km, Güt Stotischau 6,5 km, Pruchna 7 km / Ochab 0,1 km / NN 279 m

**Sandhofen**, Ortsteil, Gem Stollenwasser, Kr Gleiwitz-Land, P Stollenwasser / 7 Ew, 1 H  
NSDAP: OG Horneck, Krsltg Gleiwitz  
Perj Brunned 1 km, Güt Horneck OS 4 km / NN 261 m

**Sandhöf**, Ortsteil, Gem Bilchengrund, Kr Gleiwitz-Land, P Gleiwitz 2 / 272 Ew, 45 H  
NSDAP: OG Bilchengrund, Krsltg Gleiwitz  
Perj, Güt Bilchengrund 1,5 km / Bilchengrund 1,5 km

**Sandhöf**, Ortsteil, Gem Proskau, Kr Oppeln, P Proskau über Oppeln / 138 Ew, 32 H  
NSDAP: OG Proskau, Krsltg Oppeln  
Perj, Güt Oppeln 13 km / Proskau 1,5 km / NN 180 m

**Sandhuben**, Gem, Kr Gleiwitz-Land, 26 km, P Sandhuben  
289 Ew, 62 H, 4 GR, BM Josef Caspari, Horneck 18  
NSDAP: OG Langendorf, Krsltg Gleiwitz  
LH, LH, LH, VerhL, Verjoh, LKA Gleiwitz / Rgbz Kattowitz / ArbL Gleiwitz, R Horneck / LH, LH, Gend Langendorf / SchG Sandhuben / Perj Ottwald 2 km, Güt Horneck 6 km / Kellhausen 2,5 km  
Vorhanden: 1 Volksch

## Sandhuben — Schafanau

- Sandhuben**, Ortsteil, Gem Alt Rosenberg, Kr Rosenberg OS, P Albrechtsdorf über Kreuzburg OS / 105 Em, 29 H  
NSDAP: OG Alt Rosenberg, Krsltg Rosenberg OS  
Perf, Gült Alt Rosenberg 0,8 km / Albrechtsdorf 1,2 km
- Sandkolonie**, Ortsteil, Gem Groß Rauden, Kr Ratibor, P Groß Rauden über Ratibor / 186 Em, 45 H  
NSDAP: OG Groß Rauden, Krsltg Ratibor  
Perf, Gült Groß Rauden 3 km, Gült Kleinbahn Rauden, Reichsbahn Markdorf / Groß Rauden
- Sandmühle**, M, Gem Trodenfeld, Kr Groß Strehlitz, P Gogolin-Land / 5 Em, 1 H  
NSDAP: OG Stubendorf, Krsltg Groß Strehlitz  
Perf, Gült Feuerstein 5 km
- Sandowitz**, Gem, Kr Groß Strehlitz, 23,5 km, P Sandowitz, mit Ortsteilen Heberbrück, Richte Brück, Ruckutsmühle 2656 Em, 672 H, 963 ha, 9 GR, BM Mag Wischniowski, Kellerswalde 23  
NSDAP: OG Sandowitz, Krsltg Groß Strehlitz  
GR, PL, AG, Verfl, LKA Groß Strehlitz / Rgbz, LG, ArbG Oppeln / ArbL Oppeln, R Andreashütte / Verfl Gleiwitz / StL Andreashütte / SchG Sandowitz / Gend Kellerswalde / Perf, Gült Sandowitz 0,4 km / Sandowitz (Ortsmitte)  
Vorhanden: 2 Volksfch, 1 FJ-Sheim / NN 184 m
- Sandvorwerk**, Dom, Gem Niklasfähre, Kr Falkenberg OS, P Niklasfähre über Oppeln / 55 Em, 12 H  
NSDAP: OG Eichenried, Krsltg Falkenberg OS  
Perf, Gült Ursdorf OS 6 km / Schurgast OS 3 km / NN 145 m
- Sandwiesen**, Gem, Kr Gleiwitz-Land, 12 km, P Sandwiesen über Gleiwitz 2, mit Betriebsbhf der Sandtransportbahn und Ortsteil Hirschmühl 1142 Em, 306 H, 779,58 ha, 6 GR, BM Friedrich Eckert, Feistretscham 246 und 242 (öffentlich)  
NSDAP: OG Ackerfelde, Krsltg Gleiwitz  
GR, LG, AG, ArbG, Verfl, Verfl, LKA Gleiwitz / Rgbz Rattowitz / ArbL Gleiwitz, R Feistretscham / PL Gleiwitz-Land / StL Ackerfelde / SchG Sandwiesen / Gend Dramastein / Perf, Gült Schafanau 4 km / Schafanau 4 km  
Vorhanden: 1 Volksfch / NN 300 m
- Sanft Annaberg**, Gem, Kr Groß Strehlitz, 14 km, P Sanft Annaberg, mit Ortsteil Hofenkirch 2198 Em, 336 H, 822 ha, 6 GR, BM i. B. Rünzer, Sanft Annaberg 122  
NSDAP: OG Annaberg, Krsltg Groß Strehlitz  
GR, PL, Verfl, LKA Groß Strehlitz / Rgbz, LG, ArbG Oppeln / ArbL Oppeln, R Groß Strehlitz / AG Bergstadt / Verfl Gleiwitz / StL, SchG, Gend Sanft Annaberg / Perf, Gült Odertal 7 km / Sanft Annaberg  
Vorhanden: 2 Volksfch, 1 Reichsjugendherberge, 1 Feierstätte / NN 410 m
- Sapotta**, Ortsteil, Gem Zielonna, Kr Lublinitz, P Woischnit OS / 18 Em, 4 H  
NSDAP: OG Woischnik, Krsltg Lublinitz  
Perf, Gült Woischnit OS 4 km / Woischnit OS 4 km / NN 295 m
- Sarnau**, Gem, Kr Gleiwitz-Land, 25,5 km, P Sarnau über Toß OS, mit Dom 552 Em, 114 H, 586,19 ha, 4 GR, BM Johannes Niemick, Sarnau 179  
NSDAP: OG Schwieben, Krsltg Gleiwitz  
GR, PL, LG, ArbG, Verfl, Verfl, LKA Gleiwitz / ArbL Gleiwitz, R Toß / Rgbz Rattowitz / AG, Gend Toß / StL Toß-Land / SchG Sarnau / Perf, Gült Toß 5 km / Sarnau 0,5 km  
Vorhanden: 1 Volksfch / NN 284 m C
- Sarnau**, Gem, Kr Kreuzburg OS, 11 km, P Konstadt OS-Land, mit Ortsteil Eichhorn 333 Em, 75 H, 648 ha, 4 GR, 2 Bg, BM Nieslar, Schönwald 41 (öffentlich)  
NSDAP: OG Kochelsdorf, Krsltg Kreuzburg OS  
GR, ArbL, PL, ArbG, Verfl, LKA Kreuzburg OS / Rgbz, LG, Verfl Oppeln / AG Tilschen / StL Wilsdorf / SchG Sarnau / Gend Bienenborn / Perf, Gült Wilsdorf-Eichhorn 2 km / Sarnau 0,2 km  
Vorhanden: EL, 1 Volksfch
- Sarnow**, Dorf, Amtshz Lagischa, Kr Bendzin, P Bendzin / 1206 Em, 350 H  
NSDAP: OG Lagischa, Krsltg Bendzin  
Perf, Gült Bendzin 7 km, Gült Bendzin 8,5 km / Sarnow / NN 250 m

- Saßstädt**, Gem, Kr Cosel OS, 18 km, P Saßstädt über Leobischütz, mit Zw Sophienfeld 416 Em, 82 H, 420,36 ha, 6 GR, BM Girtach, Gnadenfeld 130  
NSDAP: OG Gnadenfeld, Krsltg Cosel  
GR, PL, Verfl, LKA Cosel OS / Rgbz Oppeln / ArbL Ratibor, R Gnadenfeld / LG, ArbG, Verfl Ratibor / AG Gnadenfeld / StL, Gend Kottenthal / SchG Saßstädt / Perf, Gült Gnadenfeld 9 km / Neufiedel 2 km  
Vorhanden: 1 Volksfch / NN 220 m
- Sauerwitz**, Gem, Kr Leobischütz, 10,1 km, P Sauerwitz über Leobischütz, mit Waldmühle 1023 Em, 289 H, 1400 ha, 6 GR, BM Emil Schopp, Sauerwitz (öffentlich)  
NSDAP: OG Bladen, Krsltg Leobischütz  
GR, PL, AG, Verfl, LKA Leobischütz / Rgbz Oppeln / ArbL Neustadt OS / LG, ArbG, Verfl Ratibor / StL, SchG Sauerwitz / Gend Löwitz OS / Perf, Gült Leobischütz 10,1 km / Sauerwitz  
Vorhanden: EL, 1 Volksfch / NN 260 m
- Sausenberg**, Gem, Kr Rosenberg OS, 13,5 km, P Sausenberg über Kreuzburg OS, mit Radomühl, Steinbach, Oberwalden, Rademalde 1625 Em, 429 H, 3277,72 ha, BM Alonetz, Kirchwalde 25  
NSDAP: OG Kirchwalde, Krsltg Rosenberg  
GR, PL, AG, Verfl, LKA Rosenberg OS / Rgbz, LG, Verfl Oppeln / ArbL Kreuzburg OS, R Rosenberg OS / ArbG Kreuzburg OS / StL, SchG Sausenberg / Gend Kirchwalde, Oberwalden / Perf, Gült Sausenberg 4 km  
Vorhanden: EL, 6 Volksfch / NN 200—337 m
- Saxonie**, Forstarbeiterhäuser, Gem Bankau, Kr Kreuzburg, P Bankau / 4 Em, 2 H  
NSDAP: OG Bankau, Krsltg Kreuzburg  
Perf, Gült Bankau 6 km
- Saybusch OS**, Stadt, Kr Saybusch, 1 km, P Saybusch OS 12496 Em, 3939 H, 1851 ha, BM: R. Riedel, Saybusch Nr. 30, 2, 126  
NSDAP: OG Saybusch, Krsltg Saybusch  
GR, PL, AG, Verfl, StL, SchG, Gend Saybusch / Rgbz, Verfl Rattowitz / ArbL Bielitz, R Saybusch / LG, ArbG, WKA Bielitz / Perf, Gült Saybusch 2 km / Saybusch  
Vorhanden: Kreiskrh, Gas, EL, 5 Volksfch / NN 362 m
- Schacht**, Ortsteil, Gem Groß Rauden, Kr Ratibor, P Groß Rauden / 46 Em, 14 H  
NSDAP: OG Groß Rauden, Krsltg Ratibor  
Perf, Gült Groß Rauden 1,5 km, Gült Kleinbahn Rauden, Reichsbahn Markdorf / Groß Rauden
- Schadeberg**, Gem, Kr Falkenberg OS, 16 km, P Lamsdorf OS 485 Em, 123 H, 534,41 ha, 3 GR, BM Wilhelm Zimmer  
NSDAP: OG Lamsdorf, Krsltg Falkenberg  
GR, PL, AG, Verfl, LKA Falkenberg OS / Rgbz, ArbG, Verfl Oppeln / ArbL Oppeln, R Falkenberg OS / LG, Meisse / StL, Gend Lamsdorf / SchG Schadeberg / Perf, Gült Lamsdorf 3 km  
Vorhanden: Volksfch
- Schädlitz**, Ortsteil, Stadt Pleß, Kr Pleß, P Pleß / 216 Em, 47 H  
NSDAP: OG Pleß, Krsltg Pleß  
Perf, Gült Pleß 0,7 km / Pleß 0,4 km / NN 248 m
- Schäferhof**, Bw, Gem Dobersdorf, Kr Neustadt OS, P Hartenau / 10 Em, 2 H  
NSDAP: OG Hartenau, Krsltg Neustadt OS  
Perf, Gült Hartenau 4 km / Dobersdorf 1 km / NN 192 m
- Schafweide**, Z, Gem Dramastein, Kr Gleiwitz-Land, P Dramastein über Gleiwitz 2 / 4 Em, 1 H  
NSDAP: OG Gutenquell, Krsltg Gleiwitz  
Perf, Gült Dramastein 2 km, Gült Dramatal 5 km oder Schafanau 7 km / Dramastein 2 km
- Schafanau**, Gem, Kr Gleiwitz-Land, 8 km, P Schafanau über Gleiwitz 2 1178 Em, 330 H, 627,55 ha, 6 GR, BM Robert Neudecker, Amt Martinau 331  
NSDAP: OG Ackerfelde, Krsltg Gleiwitz  
GR, ArbL, PL, LG, AG, ArbG, Verfl, Verfl, LKA Gleiwitz / Rgbz Rattowitz / StL, SchG Schafanau / Gend Dramastein, Kr Gleiwitz / Perf, Gült Schafanau 1,5 km, Gült Klausberg 3 km / Schafanau  
Vorhanden: EL, 18 / NN 200 m

**Schalkendorf**, Gem, Kr Oppeln, 23 km, P Schalkendorf über Oppeln, mit Ortsteil Neu Schalkendorf  
3206 Em, 967 H, 1991 ha, 8 GR, BM Josef Rachel,  
☞ Poppelau 26

NSDAP: OG Schalkendorf, Krsltg Oppeln  
LN, Rgbz, Urbz, JZL, LG, UrbG, Verfz, Verjz, LKA,  
WKA Oppeln / LG Rupp, Kr Oppeln / Stz, SchG, Gend  
Schalkendorf / ☞ Pers, Güte Poppelau 3 km / ☞ Alt  
Schalkendorf (Ortsmitte)  
Vorhanden: Rth, El / NN 150 m

**Schafowa** DE, Stadt, Kr Chrzanow, 22 km, P Schafowa DE  
5600 Em, 1562 H, 1559 ha, 6 GR, BM Jolna,  
☞ Schafowa 8 und 31

NSDAP: OG Schakowa, Krsltg Chrzanow  
LN, JZL, Verfz, Stz, Chrzanow / Rgbz, LG, UrbG,  
Verjz, Gend Kattowik / Urbz Chrzanow, N Jaworzno /  
LG Jaworzno / SchG Schafowa-DE / WKA Chrzanow,  
N Schafowa / ☞ Pers, Güte Schafowa 0,2 km / ☞ Jaworzno  
6 km

Vorhanden: El, W, 3 Volksch, 1 Schlachthaus und 3 Stbr /  
NN 350 m C

**Schafowa**, SGem, Kr Chrzanow, 20 km, P Schafowa, mit  
Dombrowa, Cieszkowik  
5886 Em, 2194 H, 5700 ha, BM Eduard Schauderna,  
☞ Schafowa 2

NSDAP: OG Schakowa, Krsltg Chrzanow  
LN, JZL, Verfz, WKA Chrzanow / Rgbz, LG, UrbG, Verjz,  
Gend Kattowik / Urbz Chrzanow, N Jaworzno / LG  
Jaworzno / SchG Schafowa-Stadt / ☞ Pers, Güte Schafowa  
2,5 km / ☞ Jaworzno 5,5 km

Vorhanden: 4 Volksch, 2 Schlachthäuser / NN 250 m C

**Schammerau**, Gem, Kr Ratibor, 7,5 km, P Schammerau über  
Woinowik, mit Sägemühle  
1127 Em, 273 H, 519 ha, 5 GR, BM Nieborowsky

NSDAP: OG Metlich, Krsltg Ratibor  
LN, Urbz, JZL, LG, UrbG, Verfz, Verjz, LKA  
Ratibor / Rgbz Oppeln / Stz, SchG, Gend Schammerau /  
☞ Pers, Güte Metlich 1 km / ☞ Schammerau  
Vorhanden: 1 Volksch

**Scharfenberg**, Bw, Gem Groß Mahlenhof, Kr Falkenberg DE,  
P Lamsdorf-Land / 26 Em, 3 H

NSDAP: OG Bielitz, Krsltg Falkenberg OS  
☞ Pers, Güte Lamsdorf 9 km, Güte Friedewalde 11 km /  
☞ Groß Mahlenhof 1 km

**Scharley**, Ortsteil, Gem Scharley-Deutsch Piekar, Kr Tarnowik,  
P Scharley-Deutsch Piekar / 14 000 Em, 3400 H

NSDAP: OG Scharley-Dt. Piekar-Mitte und -Süd, Krsltg Tar-  
nowitz  
☞ Pers Scharley-Deutsch Piekar 1,5 km, Güte Scharley  
1,5 km / ☞ Scharley (Ortsmitte) / NN 300 m

**Scharley-Deutsch Piekar**, Gem, Kr Tarnowik, 14 km, P Scharley,  
mit Scharley-Deutsch Piekar, Josefthal  
26 000 Em, 6500 H, 1765,41 ha, 10 GR, BM Beier,  
☞ Scharley-Deutsch Piekar 530 84 und 531 86

NSDAP: OG Scharley-Dt. Piekar-Mitte, -Nord, -Süd,  
Krsltg Tarnowitz

LN, JZL, LG, Verfz, LKA Tarnowik / Rgbz Kattowik /  
Urbz Beuthen DE, N Scharley-Deutsch Piekar / LG, UrbG,  
Pol Beuthen DE / Verjz Gleiwitz / Stz, SchG Scharley-  
Deutsch Piekar / WKA Tarnowik, N Scharley / ☞ Pers  
Scharley-Deutsch Piekar 1,5 km, Güte Scharley 1,5 km /  
☞ Scharley (Ortsmitte)  
Vorhanden: El, W, 7 Volksch, 1 Mittelsch / NN 350 m B

**Scharlottendorf**, Ortsteil, Gem Pilgramsdorf, Kr Pleß,

P Golasowik / 142 Em, 30 H  
NSDAP: OG Pilgramsdorf, Krsltg Pleß  
☞ Pers, Güte Pawlowik 3 km / ☞ Golasowik 0,5 km

**Scharnosin**, Gem, Kr Groß Strehlitz, 9,8 km, P Scharnosin  
über Groß Strehlitz, mit Annahof  
272 Em, 57 H, 679 ha, 4 GR, BM: i. B. Franz

Reisufella, ☞ Bergstadt 175  
NSDAP: OG Erlenhof, Krsltg Groß Strehlitz  
LN, JZL, LG, Verfz, LKA Groß Strehlitz / Rgbz, LG,  
UrbG Oppeln / Urbz Oppeln, N Groß Strehlitz / Verjz  
Gleiwitz / Stz Groß Walden / SchG Scharnosin / Gend  
Erlenhof / ☞ Pers Groß Strehlitz 14 km, Bergstadt  
8 km, Güte Groß Strehlitz 14 km / ☞ Erlenhof 4 km  
Vorhanden: W, 1 Volksch / NN 234 m

**Schedlau**, Gem, Kr Falkenberg DE, 4 km, P Schedlau  
620 Em, 96 H, 941,99 ha, 4 GR, BM Ernst Kinnert,  
☞ Schedlau

NSDAP: OG Mullwitz, Krsltg Falkenberg  
LN, JZL, LG, Verfz, Gend, LKA Falkenberg DE / Rgbz,  
UrbG, Verjz Oppeln / Urbz Oppeln, N Falkenberg DE /  
LG Reisse / Stz, SchG Schedlau / ☞ Pers, Güte Schedlau  
1 km / ☞ Schedlau  
Vorhanden: El, 1 Volksch, 1 MSB-Kindertagesstätte

**Scheikowik**, Gem, Kr Rybnik, P Scheikowik, mit 2 J, Orts-  
teil Neudorf

900 Em, 120 H, 1000 ha, 7 GR, BM Wilhelm Schmura  
NSDAP: OG Belk, Krsltg Rybnik  
LN, Urbz, JZL, LG, UrbG, Verfz, LKA Rybnik / Rgbz,  
Verjz Kattowik / LG Ratibor / Stz, Gend Belf / SchG  
Scheikowik / ☞ Pers Scheikowik 2 km, Güte Sohrau 8 km /  
☞ Stanowik, Dlesch 4 km

**Scheinau**, Gem, Kr Cosel DE, 16 km, P Scheinau über  
Hendebred

403 Em, 118 H, 261,7 ha, 6 GR, BM Spiesnialy,  
☞ Rosengrund 132

NSDAP: OG Rosengrund, Krsltg Cosel  
LN, JZL, LG, Verfz, LKA Cosel DE / Rgbz Oppeln /  
Urbz Ratibor, N Cosel DE / LG, UrbG, Verjz Ratibor /  
Stz Holderfelde / SchG Gräfenstein, Kr Cosel DE / Gend  
Lohnau / ☞ Pers, Güte Holderfelde 2 km / ☞ Gräfen-  
stein 2 km / NN 218 m

**Scheliß**, Gem, Kr Neustadt DE, 23 km, P Scheliß über Lams-  
dorf DE, mit Jh Jägerhaus I, II und III, Rehhof und  
Jh Scheliß

1048 Em, 258 H, 1148 ha, 5 GR, BM Josef Roden,  
☞ Scheliß (öffentlich)

NSDAP: OG Wiesengrund, Krsltg Neustadt  
LN, JZL, Verfz, LKA Neustadt DE / Urbz Neustadt DE,  
N Zellin DE / Rgbz, Verjz Oppeln / LG, UrbG Reisse /  
LG Friedland DE / Stz, Gend Wiesengrund DE / SchG  
Scheliß / ☞ Pers, Güte Wiesengrund DE 5 km / ☞ Brande-  
walde 4 km

Vorhanden: El, 1 Volksch, 1 Gärtnerei, 1 Sägemert,  
1 Getreidemühle / NN 293 m

**Schepankowik**, Gem, Kr Ratibor, 23 km, P Schepankowik, mit  
Kol Smoboda

1989 Em, 603 H, 1179,75 ha, 5 GR, BM Josef Wielan,  
☞ Schepankowik

NSDAP: OG Schepankowitz, Krsltg Ratibor  
LN, LG, UrbG, Verfz, Verjz, LKA Ratibor / Urbz  
Ratibor, N Hultschin / Rgbz Oppeln / JZL, LG Hultschin /  
Stz, SchG, Gend Schepankowik / ☞ Pers Schepankowik  
1 km, Güte Deutsch Krawarn 4 km, Bolatitz 2,5 km  
Vorhanden: 1 Volksch

**Schibitz**, Ortsteil, Stadt Teschen, Kr Teschen, P Teschen

2305 Em, 749 H

NSDAP: OG Teschen-Schibitz, Krsltg Teschen  
☞ Pers, Güte Teschen 2 km / ☞ Teschen-Schibitz / NN 268 m

**Schiegau**, Gem, Kr Neustadt DE, 27 km, P Schiegau über  
Krapitz, mit Kol Roding

465 Em, 120 H, 450 ha, 2 Bg, 5 GR, BM Blasius  
Djony, ☞ Zellin 75

NSDAP: OG Klein Strehlitz, Krsltg Neustadt OS  
LN, JZL, Verfz, LKA Neustadt DE / Rgbz, Verjz  
Oppeln / Urbz Neustadt DE, N Zellin / LG, UrbG Reisse /  
LG Oberglogau / Stz, Gend Klein Strehlitz / SchG  
Schiegau / ☞ Pers, Güte Klein Strehlitz 3 km / ☞ Klein  
Strehlitz 3 km  
Vorhanden: El, 1 Volksch / NN 182 m

**Schigla**, Ortsteil, Gem Jablunkau, Kr Teschen, P Jablunkau /  
280 Em, 80 H

NSDAP: OG Jablunkau, Krsltg Teschen  
☞ Pers, Güte Jablunkau 4 km / ☞ Jablunkau 4 km

**Schilbbach**, Gem, Kr Groß Strehlitz, 14 km, P Schilbbach über  
Stubendorf

475 Em, 113 H, 1204 ha, 6 GR, BM Theodor  
Korzeniek, ☞ Stubendorf 130

NSDAP: OG Stubendorf, Krsltg Groß Strehlitz  
LN, JZL, LG, Verfz, LKA Groß Strehlitz / Rgbz, LG,  
UrbG Oppeln / Urbz Oppeln, N Groß Strehlitz / Verjz  
Gleiwitz / Stz, Gend Stubendorf / SchG Schilbbach /  
☞ Pers, Güte Groß Mahdorf 7 km, Groß Stein 12 km /  
☞ Stubendorf 7 km

**Schillersdorf**, Gem, Kr Ratibor, 21 km, P Schillersdorf, mit  
Bw Pappel, Jh Annahof, Jh Czypien

1415 Em, 368 H, 2167,04 ha, 2 Bg, 5 GR, BM Tomezit,  
☞ Ruderswald 38 und 24

NSDAP: OG Haatsch, Krsltg Ratibor  
LN, LG, UrbG, Verfz, Verjz, LKA Ratibor / Rgbz  
Oppeln / Urbz Ratibor, N Hultschin / JZL, LG Hultschin /  
Stz, SchG, Gend Schillersdorf / ☞ Pers, Güte Ruderswald  
4 km / ☞ Czypien (Jh) 2,5 km  
Vorhanden: El, W, 1 Volksch, Schloßgärtnerei, 2 Dom /  
NN 230 m

**Schindroß**, J und Arbeiterhaus, Gem Klein Jnglin, Kr Tarno-  
wik, P Georgenberg DE / 14 Em, 3 H

NSDAP: OG Georgenberg, Krsltg Tarnowitz  
☞ Pers, Güte Georgenberg DE 4 km / ☞ Klein Jnglin /  
NN 300 m



## Schindroß — Schmieden

**Schindroß**, Ortsteil, Gem Groß Jogglin, Kr Tarnowitz,  
P Georgenberg / 22 Cw, 5 H  
NSDAP: OG Georgenberg, Krsltg Tarnowitz  
Perf, Gut Georgenberg 3,5 km / Schindroß /  
NN 302 m

**Schirk**, Gem, Amtsbez, Kr Bielitz, 17 km, P Schirk über  
Bielitz DE, mit Ortsteil Salmopol  
3669 Cw, 750 H, 3450 ha, Schirk 8  
NSDAP: OG Schirk, Krsltg Bielitz  
LH, Rghz, LH, AG, UrbG, Verfl, LKA Bielitz /  
Rghz, Verfl, Rattowitz / SchG, Gend Schirk / Perf,  
Gut Bistraj-Wolfsdorf 9 km / Schirk (Ortsmitte)  
Vorhanden: 3 Volksch / NN 600 m

**Schirmke**, Gem, Kr Leobschütz, 13 km, P Schirmke  
446 Cw, 128 H, 523 ha, 6 GR, WM Leopold Komaref  
NSDAP: OG Dreimühlen, Krsltg Leobschütz  
LH, Rghz, Verfl, LKA Leobschütz / Rghz Oppeln / UrbL  
Neustadt, R Leobschütz / LH, UrbG, Verfl, Ratibor / AG  
Bauerwitz / StL Dreimühlen / SchG Schirmke / Gend  
Mittelt / Perf, Gut Schirmke 0,7 km / Dreimühlen  
1,2 km  
Vorhanden: El, 1 Volksch, 1 Tongrube, 1 M

**Schlachtendorf**, Ortsteil, Gem Seibersdorf, Kr Rybnik,  
P Seibersdorf / 235 Cw, 51 H  
NSDAP: OG Jeikowitz, Krsltg Rybnik  
Perf, Gut Rybnik 7 km / Seibersdorf 0,4 km /  
NN 320 m

**Schlacken**, Gem, Kr Oppeln, 35 km, P Schlacken über Krappitz DE  
963 Cw, 225 H, 828 ha, 6 GR, WM Kusbatta,  
Krappitz 179 (öffentlich)  
NSDAP: OG Schlacken, Krsltg Oppeln  
LH, Rghz, LH, AG, Verfl, Verfl, LKA Oppeln  
UrbL Oppeln, R Krappitz DE / LH Oppeln-Land / AG  
Gend Krappitz / StL, SchG Schlacken / Perf, Gut  
Krappitz 7 km / Schlacken / NN 170 m

**Schlackenfelde**, Ortsteil, Gem Hegersfelde, Kr Lublinitz,  
P Rosenberg / 47 Cw, 10 H  
NSDAP: OG Breitenmarkt, Krsltg Lublinitz  
Perf, Gut Breitenmarkt 6 km / Breitenmarkt 6,5 km

**Schlagenhof**, Gem, Kr Neustadt DE, 12 km, P Neustadt DE-  
Land  
202 Cw, 52 H, 238 ha, 5 GR, WM Alfred Postler,  
Zülz 253  
NSDAP: OG Schlagenhof, Krsltg Neustadt  
LH, UrbL, LH, AG, Verfl, LKA Neustadt DE / Rghz,  
Verfl, Oppeln / LH, UrbG, Verfl, StL Schlagenhof /  
SchG Ellsnig / Gend Hengersfelde / Perf, Gut Ditters-  
dorf 3,5 km / Schlagenhof (Ortsmitte)  
Vorhanden: El / NN 250 m

**Schlaubental**, Gem, Kr Neisse, 13,5 km, P Groß Karlschö, mit  
Kol Spinnau  
153 Cw, 42 H, 341,46 ha, 5 GR, WM Gerhard Klein-  
eidam, Schlaubental 72  
NSDAP: OG Bechau, Krsltg Neisse  
LH, UrbL, LH, AG, UrbG, Verfl, LKA Neisse /  
Rghz, Verfl, Oppeln / StL Nowag / SchG Groß Karlschö /  
Gend Bechau / Perf, Gut Klobebach 4 km / Groß  
Karlschö 2 km  
Vorhanden: El / NN 200 m

**Schlaufewitz**, Gem, Kr Ratibor, 23 km, P Schlaufewitz  
391 Cw, 104 H, 471 ha, 5 GR, WM Franz Wagner,  
Schlaufewitz 38  
NSDAP: OG Odersch, Krsltg Ratibor  
LH, LH, UrbG, Verfl, Verfl, LKA Ratibor / UrbL  
Ratibor, R Hultschin / Rghz Oppeln / LH, AG Hultschin /  
StL Oderich / SchG, Gend Schlaufewitz / Perf, Schepan-  
towitz 8 km, Gut Groß Hofsüh 8 km / Schlaufewitz  
0,2 km  
Vorhanden: 1 Volksch / NN 290—298 m

**Schlegenberg**, Ortsteil, Gem Leobschütz, Kr Leobschütz,  
P Leobschütz  
NSDAP: OG Leobschütz-West, Krsltg Leobschütz  
Perf, Leobschütz 4,25 km, Gut Leobschütz 4,75 km /  
Leobschütz 4,1 km / NN 260—284 m

**Schleibitz**, Gem, Kr Neisse, 16 km, P Schleibitz über Neisse  
285 Cw, 66 H, 236 ha, 5 GR, WM Paul Schäfer,  
Schleibitz 234  
NSDAP: OG Müsen, Krsltg Neisse  
LH, LH, LH, UrbG, Verfl, LKA Neisse / UrbL Neisse,  
R Ottmachau / Rghz, Verfl, Oppeln / AG Ottmachau /  
StL Rathmannsdorf / SchG Schleibitz / Gend Müsen /  
Perf, Schleibitz 0,3 km, Gut Müsen 3 km / Schleibitz  
0,15 km  
Vorhanden: 1 Volksch

**Schleifengrube**, Gem, Kr Rattowitz, 13 km, P Schleifengrube  
10 470 Cw, 3420 H, 325,84 ha, 6 GR, WM Kurt  
Cebulla, Schleifengrube 413 21  
NSDAP: OG Schlesiengrube-Nord, -Süd, Krsltg. Rattowitz  
LH, Rghz, LH, AG, UrbG, Verfl, Verfl, LKA  
Rattowitz / UrbL Rattowitz, R Friedenshütte / LH  
Bismarckhütte / StL, SchG, Pol Schleifengrube / Perf,  
Gut Morgenroth 3 km, Schleifengrube (Ortsmitte)  
Vorhanden: B, Strb, 3 Volksch / NN 313 m

**Schlesiona**, Gem, Kr Lublinitz, Kr Lublinitz, existiert nicht mehr,  
Haus ist abgebrannt.  
NSDAP: OG Kochanowitz, Krsltg Lublinitz

**Schleuse 5**, Ortsteil, Gem Stauwerder, Kr Gleiwitz-Land,  
P Schleuse Stauwerder über Fichtenrode / 15 Cw, 5 H  
NSDAP: OG Fichtenrode, Krsltg Gleiwitz  
Perf, Hartlingen 3,5 km, Wattershausen 3,5 km, Gut  
Hartlingen 3,5 km

**Schloß Ellguth**, Gem, Kr Kreuzburg, 0,5 km, P Schloß Ellguth  
über Kreuzburg  
488 Cw, 154 H, 176,12 ha, 4 GR, WM Alfred Riemann,  
Kreuzburg 216  
NSDAP: OG Ober Ellguth, Krsltg Kreuzburg  
LH, UrbL, LH, AG, UrbG, Verfl, Gend, LKA Kreuz-  
burg / Rghz, LH, Verfl, Oppeln / StL, SchG Ober  
Ellguth / Perf, Gut Kreuzburg 2 km / Schloß  
Ellguth 0,5 km  
Vorhanden: 1 Volksch / NN 192 m

**Schloßhof**, Bw, Gem Preußisch Krawarn, Kr Ratibor,  
P Preußisch Krawarn 222 Cw, 40 H  
NSDAP: OG Preussisch Krawarn, Krsltg Ratibor  
Perf, Gut Stolzmüh 3,5 km / Preussisch Krawarn  
1 km

**Schloßwalden**, Gem, Kr Rosenberg DE, 14 km, P Schloß-  
walden über Kreuzburg DE, mit Eichenwalde, Leichfelde,  
Lorzenhof und Martinau  
2585 Cw, 671 H, 3691,51 ha, 8 GR, WM Vinzent  
Gnauer, Schloßwalden 42  
NSDAP: OG Schloßwalden, Krsltg Rosenberg  
LH, LH, AG, Verfl, LKA Rosenberg DE / Rghz, LH,  
Verfl, Oppeln / UrbL Kreuzburg DE, R Rosenberg DE /  
UrbG Kreuzburg DE / StL, SchG, Gend Schloßwalden /  
Perf, Gut Schloßwalden 1 km / Schloßwalden  
Vorhanden: 1 Volksch

**Schlüßelgrund**, Gem, Kr Groß Strehlitz, 9,6 km, P Schlüßel-  
grund über Groß Strehlitz  
294 Cw, 59 H, 541 ha, 6 GR, WM Josef Socha,  
Schlüßelgrund 176 (öffentlich)  
NSDAP: OG Erlenbusch, Krsltg Groß Strehlitz  
LH, LH, Verfl, LKA Groß Strehlitz / Rghz, LH, UrbG  
Oppeln / UrbL Oppeln, R Groß Strehlitz / AG Bishofs-  
tal / Verfl, Gleiwitz / StL, Gend Groß Walden /  
SchG Schlüßelgrund / Perf, Gut Kaltwasser 3 km /  
Schlüßelgrund 0,5 km  
Vorhanden: 1 Volksch / NN 265 m

**Schlüßelwald**, Stadtförst, Gem Pitschen DE, Kr Kreuzburg DE,  
P Pitschen DE / 3 Cw, 1 H  
NSDAP: OG Pitschen, Krsltg Kreuzburg OS  
Perf, Gut Pitschen DE 4 km / Pitschen DE 4 km /  
NN 200 m

**Schmeisdorf**, Gem, Kr Leobschütz, 3 km, P Kreuzendorf-Land,  
mit staatlicher Dom  
349 Cw, 83 H, 462,08 ha, 6 GR, WM Johann Miklasch,  
Leobschütz 508  
NSDAP: OG Kreuzendorf, Krsltg Leobschütz  
LH, LH, AG, Verfl, LKA Leobschütz / Rghz Oppeln /  
UrbL Neustadt, R Leobschütz / LH, UrbG, Verfl, Ratibor /  
StL Schmeisdorf / SchG, Gend Kreuzendorf / Perf, Gut  
Leobschütz 3 km / Kreuzendorf 1 km  
Vorhanden: El, staatliche Dom und ehemaliges Grenz-  
zollhaus

**Schmelzdorf**, Gem, Kr Neisse, 12,5 km, P Schmelzdorf  
135 Cw, 28 H, 191,16 ha, 4 GR, WM Franz Faulhaber,  
Wösdorf 44 (öffentlich)  
NSDAP: OG Reinsdorf, Krsltg Neisse  
LH, UrbL, LH, AG, UrbG, Verfl, LKA Neisse /  
Rghz, Verfl, Oppeln / StL Reinsdorf / SchG Ruchsdorf /  
Gend Bechau / Perf, Gut Wösdorf 4 km / Bechau  
4 km  
Vorhanden: El / NN 200—250 m

**Schmieden**, Ortsteil, Gem Kressengrund, Kr Gleiwitz-Land,  
P Kressengrund / 190 Cw, 38 H  
NSDAP: OG Ackerfelde, Krsltg Gleiwitz  
Perf, Gut Schafanau 3 km, Gleiwitz 5 km /  
Schmieden 1 km / NN 250 m

- Schmiedetal**, Ortsteil, Gem Mühlendorf OS, Kr Rosenberg OS, 3 Mühlendorf über Rosenberg OS / 25 Cw, 7 H  
NSDAP: OG Mühlendorf, Krsltg Rosenberg OS  
Perf, Gut Rosenberg OS 7 km / Neu Wallhof OS 3 km
- Schmiedingen**, G, Gem Wieshuben, Kr Gleiwitz-Land, 3 Kieferstädtel über Gleiwitz 2 / 4 Cw, 1 H  
NSDAP: OG Kieferstädtel, Krsltg Gleiwitz  
Perf Gleiwitz 10 km, Gut Gleiwitz 11 km / Stroppendorf 0,5 km
- Schneidenburg**, Gem, Kr Cosel OS, 15 km, P Schneidenburg über Heydebreck, mit Zw Gotthardsberg und Fabrikhof 2001 Cw, 550 H, 1354 ha, 6 GR, WM Kurt Pechold, G Gnadenfeld 137  
NSDAP: OG Schneidenburg, Krsltg Cosel  
LR, JW, WG, BerfW, LKA Cosel OS / Rgbz Oppeln / ArW Ratibor, N Gnadenfeld / LG, ArbG, BerfW Ratibor / WG Gnadenfeld / StW, SchG Schneidenburg / Gend Groß Neukirch / Perf, Gut Groß Neukirch 5 km / Schneidenburg  
Vorhanden: 1 Volksfch, Schlossgärtnerei (Dom) / NN 230 m
- Schnella**, Kol, Gem Koschmieder, Kr Lubinitz, P Schnella über Heidehammer / 28 Cw, 3 H  
NSDAP: OG Koschmieder, Krsltg Lubinitz  
Perf Pawontau 3 km, Gut Lubinitz 8 km / Pawontau 5 km
- Schnellewalde**, Gem, Kr Neustadt OS, 8 km, P Schnellewe ue über Neustadt OS  
2064 Cw, 574 H, 1814 ha, 8 GR, WM Adolf Trmer, G Schnellewalde 39  
NSDAP: OG Schnellewalde, Krsltg Neustadt OS  
LR, ArW, JW, WG, BerfW, LKA Neustadt OS / Rgbz, BerfW Oppeln / LG, ArbG Reisse / StW, SchG, Gend Schnellewalde / Perf, Gut Schnellewalde 1 km / Buchelsdorf 5 km  
Vorhanden: EL, 2 Volksfch / NN 290 m
- Schnitterfeld**, Ortsteil, Gem Lugendorf, Kr Oppeln, P Schnitterfeld, Lugendorf über Oppeln / 48 Cw, 3 H  
NSDAP: OG Lugendorf, Krsltg Oppeln  
Perf, Gut Sinau 3 km / Lugendorf 4 km / NN 170 m
- Schobersfelde**, Gem, Kr Neustadt OS, P Schobersfelde über Krappitz OS, mit Dom Schobersfelde 900 Cw, 193 H, 1511 ha, 5 GR, WM Johann Giza, G Krappitz OS 191  
NSDAP: OG Schobersfelde, Krsltg Neustadt  
LR, JW, WG, BerfW, LKA Neustadt OS / Rgbz, BerfW Oppeln / ArW Neustadt OS, N Oberglogau / LG, ArbG Reisse / StW, SchG, Gend Schobersfelde / Perf, Gut Oberglogau 13 km / Schobersfelde  
Vorhanden: EL, 1 Volksfch / NN 182 m
- Schöbischowitz**, Gem, Amtsbez Tierliko, Kr Teschen, 17 km, P Nieder Domaslowitz 588 Cw, 150 H, 400 ha, WM Stöber  
NSDAP: OG Grodischt, Krsltg Teschen  
LR, ArW, JW, LG, WG, ArbG, BerfW, StW, LKA Teschen / Rgbz, BerfW Rattowitz / SchG Schöbischowitz / Gend Nieder Domaslowitz / Perf, Gut Snojnit 9 km / Ober Tierliko 6 km  
Vorhanden: 1 Volksfch / NN 275 m
- Schoffschütz**, Gem, Kr Rosenberg, 6 km, P Schoffschütz über Rosenberg OS, mit Ortsteil Diefeld 687 Cw, 177 H, 6 GR, WM Robert Schier, G Schoffschütz 20  
NSDAP: OG Schoffschütz, Krsltg Rosenberg  
LR, JW, WG, BerfW, LKA Rosenberg OS / Rgbz, LG, BerfW Oppeln / ArW Kreuzburg, N Rosenberg OS / ArbG Kreuzburg / StW, SchG Schoffschütz / Gend Gnadenkirch / Perf, Gut Schoffschütz, Kr Rosenberg OS 1 km / Schoffschütz  
Vorhanden: 1 Volksfch
- Schomberg**, Gem, Kr Beuthen-Tarnowitz, 2 km, P Schomberg über Beuthen OS  
7437 Cw, 1889 H, 457,57 ha, 6 GR, WM Josef Nijon (komm.), G Schomberg 31 55 und 31 56  
NSDAP: OG Schomberg, Krsltg Beuthen OS  
LR, LKA Beuthen-Tarnowitz / Rgbz Rattowitz / ArW, JW, LG, WG, ArbG, BerfW Beuthen OS / BerfW Gleiwitz / StW, Pol, SchG Schomberg / Perf, Gut Beuthen OS 2 km / Beuthen OS 2 km  
Vorhanden: EL, W, 2 Volksfch / NN 284 m
- Schomberg-Mühle**, Ortsteil, Gem Orzegow, Kr Rattowitz OS, P Godullahütte / 37 Cw, 12 H  
NSDAP: OG Gotthardschacht, Krsltg Rattowitz  
Perf Morgenroth 3 km, Orzegow 2 km, Gut Morgenroth 2,5 km / NN 270 m

- Schönan**, Gem, Kr Leobschütz, 14 km, P Schönan über Oberglogau, mit Ortsteil Thomas 1189 Cw, 206 H, 1170 ha, 6 GR, WM Josef Münzer I, G Schönan 259  
NSDAP: OG Schönan, Krsltg Leobschütz  
LR, JW, WG, BerfW, LKA Leobschütz / Rgbz Oppeln / ArW Neustadt OS, N Oberglogau / LG, ArbG, BerfW Ratibor / StW Gläfen / SchG Schönan / Gend Steubendorf / Perf, Gut Oberglogau 7 km / Schönan  
Vorhanden: EL, 1 Volksfch / NN 235 m
- Schönan**, Kol, Gem Lichten, Kr Neustadt OS, P Schönan über Krappitz-Land, Kr Neustadt OS / 33 Cw, 11 H  
NSDAP: OG Zellin, Krsltg Neustadt OS  
Perf, Gut Zellin 5 km, Oberglogau 9 km / NN 196 m
- Schönblid**, Gem, Kr Cosel OS, 24 km, P Heydebreck-Land 1229 Cw, 309 H, 902 ha, 6 GR, WM Leo Grantha, G Lohndau 18  
NSDAP: OG Lohndau, Krsltg Cosel  
LR, JW, WG, BerfW, LKA Cosel / Rgbz Oppeln / ArW Ratibor, N Cosel / LG, ArbG, BerfW Ratibor / StW Höhendorf, StW Schönblid / SchG, Gend Schönblid / Perf, Gut Holberfelde 9 km / Schönblid 3 km  
Vorhanden: 2 Volksfch / NN 190 m
- Schönblid**, Ortsteil, (Gut der Landespflege- und Erziehungsanstalt Bergstadt OS), Gem Bergstadt OS, Kr Groß-Strehlitz, P Bergstadt / 45 Cw, 8 H  
NSDAP: OG Bergstadt, Krsltg Groß Strehlitz  
Perf, Gut Bergstadt-St. Annaberg 2 km / Bergstadt 2 km / NN 200 m
- Schönbrunn**, Gem, Kr Leobschütz, 6 km, P Leobschütz 710 Cw, 160 H, 800 ha, 6 GR, WM Reisch, G Leobschütz 558  
NSDAP: OG Gröbnig, Krsltg Leobschütz  
LR, JW, WG, BerfW, LKA Leobschütz / Rgbz Oppeln / ArW Neustadt, N Leobschütz / LG, ArbG, BerfW Ratibor / StW, SchG Schönbrunn / Gend Gröbnig / Perf, Gut Leobschütz 7 km / Gnadenfeld 1 km  
Vorhanden: 1 Volksfch / NN 800 m
- Schönbrunn**, Ortsteil, Gem Ludwigsthal, Kr Lubinitz, P Lubichau / 33 Cw, 5 H  
NSDAP: OG Ludwigsthal, Krsltg Lubinitz  
Perf, Gut Paar 2,5 km / Ludwigsthal 0,1 km
- Schönbürg**, Gem, Kr Rybnik, 13 km, P Kornowak, mit Kol Lengow 587 Cw, 160 H, 215 ha, 7 GR, WM Johann Bugla, G 11  
NSDAP: OG Fischgrund, Krsltg Rybnik  
LR, JW, WG, ArbG, BerfW, LKA Rybnik / Rgbz, BerfW Rattowitz / ArW Rybnik, N Rybnik / StW, SchG Schönbürg / Gend Czernik / Perf, Gut Charlottegrube 6 km / Kornowak 3,5 km  
Vorhanden: Volksfch, Brennerei / NN 200 m
- Schöndorf**, Gem, Kr Ratibor, 10 km, P Schöndorf, mit Kol Treibhof 449 Cw, 105 H, 475 ha, 6 GR, WM Siedlaczek, G Schöndorf 19  
NSDAP: OG Mosern, Krsltg Ratibor  
LR, ArW, JW, LG, WG, ArbG, BerfW, BerfW, LKA Ratibor / Rgbz Oppeln / StW, SchG, Gend Schöndorf / Perf Ratibor 11 km, Gut Grenzen, Kr Cosel 7 km / Schöndorf  
Vorhanden: Volksfch, Dom / NN 272 m
- Schöneich**, Kol, Gem Kirchwalde, Kr Rosenberg OS, P Liebie über Kreuzburg OS / 49 Cw, 9 H  
NSDAP: OG Kirchwalde, Krsltg Rosenberg OS  
Perf, Gut Sauenberg OS 3,5 km / Sauenberg OS 1,5 km
- Schönfeld**, Gem, Kr Kreuzburg OS, 19 km, P Schönfeld über Konstadt OS, mit Kol Waldstättenfuh und Teffasluft, Zw Waldstatt, Teffasluft, Heinrichslust, Karlshof, J. Augustenhof 903 Cw, 225 H, 2035 ha, 6 GR, WM Paul Biewald, G 109 (öffentlich)  
NSDAP: OG Schönfeld, Krsltg Kreuzburg OS  
LR, ArW, JW, ArbG, BerfW, LKA Kreuzburg OS / Rgbz, LG, BerfW Oppeln / WG, Gend Konstadt OS / StW, SchG Schönfeld / Perf, Gut Konstadt OS 7 km / Schönfeld  
Vorhanden: EL, 1 Volksfch, 1 Kindergarten, 1 ländliche Berufssch für Knaben, 1 ländliche Berufssch für Mädchen / NN 191 m

## Schöngrund — Schönwitz

- Schöngrund**, Ortsteil, Gem. Hohenlieben, Kr. Gleiwitz-Land, 3 Hohenlieben (Schöngrund) Kr. Gleiwitz / 60 Ew, 14 H  
NSDAP: OG Peiskretscham, Krsltg Gleiwitz  
Perf, Gült Peiskretscham 10 km / Hohenlieben 3 km / NN 250 m
- Schönhain** OS, Gem. Kr. Cosel OS, 16 km, 3 Gnadenfeld, mit Dom  
318 Ew, 78 H, 330,59 ha, 4 GR, BM Karl Janosch, Gnadenfeld  
NSDAP: OG Gnadenfeld, Krsltg Cosel  
GR, JWL, Verfil, LKA Cosel OS / Rgbz Oppeln / Urbz Ratibor, R Gnadenfeld / LG, Urbz, Verfil, Ratibor / LG, Gend Gnadenfeld / StW Drosselschlag / SchG Schönhain / Perf, Gült Gnadenfeld 0,5 km / Gnadenfeld 2 km  
Vorhanden: Gl, 1 Volksch / NN 268 m
- Schönheide**, Gem. Petersheide, Kr. Grottkau, 3 Schönheide, Kr. Grottkau / 392 Ew, 92 H  
NSDAP: OG Petersheide, Krsltg Grottkau  
Perf, Friedewalde 4 km, Falkenau 5,5 km / Rühlschmalz 3 km
- Schönhof**, Ortsteil, Gem. Ludwigsthal, Kr. Lublinitz, 3 Lubsthal / 44 Ew, 11 H  
NSDAP: OG Ludwigsthal, Krsltg Lublinitz  
Perf, Gült Paar 2,5 km / Ludwigsthal 0,5 km
- Schönhof**, Gem. Kr. Teschen, 22,2 km, 3 Schumburg  
1852 Ew, 800 H, 770 ha, ARh Günther Brandt, Schönhof 6  
NSDAP: OG Bludowitz, Krsltg Teschen  
GR, JWL, LG, Urbz, Verfil, WDR Teschen / Urbz Teschen, R Drlau / Rgbz, Verfil, Rattowitz / StW, SchG Peterswald / Gend Ober Tieritzko / Perf, Gült Schumburg 1,5 km / Gasthof Chrobak 1,8 km, Walowyn und Tankstelle Kreuzung 1,2 km  
Vorhanden: 1 Volksch / NN 300 m
- Schönhorst**, Gem. Kr. Oppeln, 25 km, 3 Schönhorst OS, mit Kol Schönhorst, Bräunfeld, Hundsfeld, Quinter  
1864 Ew, 464 H, 961,45 ha, 5 GR, BM Dornbach, Malapane 177  
NSDAP: OG Schönhorst, Krsltg Oppeln  
GR, Rgbz, JWL, LG, Urbz, Verfil, Verfil, LKA, WDR Oppeln / Urbz Oppeln, R Malapane / StW, SchG Gend Schönhorst / Perf, Gült Schönhorst (Ortsmitte)  
Vorhanden: Gl, 1 Volksch / NN 190 m
- Schönhorst**, Kol, Gem. Schönhorst, Kr. Oppeln, 3 Kol Schönhorst über Wöswalde OS  
NSDAP: OG Schönhorst, Krsltg Oppeln  
Perf, Klein Zeidel 4–8 km, Gült Schönhorst 4–8 km / NN 195 m
- Schönhof**, Ortsteil, Stadt Neu Oderberg, Kr. Teschen, 3 Oberberg OS 1 / 718 Ew, 226 H  
NSDAP: OG Neu Oderberg Nord, Krsltg Teschen  
Perf, Gült Oderberg (Neu Oderberg) 2,7 km / Neu Oderberg, Bahnhofspkz, 2,9 km / NN 202 m
- Schöning**, Gem. Kr. Grottkau, 28 km, 3 Eichengrund  
100 Ew, 14 H, 257,91 ha, 2 Bg, 4 GR, BM Alfred Hüller, Groß Giehmansdorf 22  
NSDAP: OG Groß Karlshöh, Krsltg Grottkau  
GR, Verfil, LKA Grottkau / Rgbz, Verfil, Oppeln / Urbz, JWL, LG, Urbz, Verfil, WDR Dittmarch / StW Jedlitz / SchG Gend Groß Karlshöh / Perf, Gült Stephansdorf 4,5 km, Gült Groß Giehmansdorf 4,5 km / Stephansdorf 3 km  
Vorhanden: Gl, 1 Gärtnerei, 1 Gasthaus
- Schönke**, Ortsteil, Gem. Mahdorf, Kr. Kreuzburg, 3 Mahdorf, Kreuzburg-Land / 177 Ew, 39 H  
NSDAP: OG Nieder Kunzendorf, Krsltg Kreuzburg  
Perf, Gült Schönwald 11 km, Ober Kunzendorf 6 km / NN 200 m
- Schönkirch** OS, Gem. Kr. Oppeln, 8 km, 3 Schönkirch OS über Oppeln  
678 Ew, 143 H, 537,17 ha, 6 GR, BM Johann Kulit, Prosta 42 (öffentlich)  
NSDAP: OG Goldenau, Krsltg Oppeln  
GR, Rgbz, Urbz, JWL, LG, Urbz, Verfil, Verfil, LKA, WDR Oppeln / StW Schönkirch, StW Goldenau / SchG Schönkirch / Gend Kleinberg / Perf, Gült Oppeln 9 km / Schönkirch (Ortsmitte)  
Vorhanden: Gl, 2 Volksch / NN 180 m
- Schönmühle**, Ortsteil, (Wassermühle) und Bauernhof, Gem. Bergstadt OS, Kr. Groß-Strehlitz, 3 Schönmühle über Bergstadt / 8 Ew, 1 H  
NSDAP: OG Bergstadt, Krsltg Groß Strehlitz  
Perf, Gült Bergstadt-St. Annaberg 1 km / Bergstadt Ring 1 km / NN 200 m

- Schönowitz**, Ortsteil, Kr. Neustadt OS, besteht nicht mehr, restlos aufgegangen in der Gemeinde Jütz
- Schönrode**, Gem. Kr. Gleiwitz-Land, 21 km, 3 Schönrode über Peiskretscham, mit Ortsteil Koppenfeld und Kol Großweiler  
756 Ew, 140 H, 1017 ha, 5 GR, BM Max Schentowski, Langendorf 37, Schönrode (öffentlich)  
NSDAP: OG Langendorf, Krsltg Gleiwitz  
GR, JWL, LG, Urbz, Verfil, Verfil, LKA Gleiwitz / Rgbz Rattowitz / Urbz Gleiwitz, R Toft / LG Toft / StW, SchG Schönrode / Gend Langendorf / Perf, Gült Peiskretscham 11 km / Langendorf 4,5 km  
Vorhanden: Volksch / NN 180 m
- Schönst**, Ortsteil, Gem. Bachweiler, Kr. Gleiwitz-Land, 3 Bachweiler über Gleiwitz 2 / 18 Ew, 5 H  
NSDAP: OG Gutenquell, Krsltg Gleiwitz  
Perf, Gült Peiskretscham 4 km / Bachweiler 0,5 km
- Schönwald**, Gem. Kr. Gleiwitz-Land, 7 km, 3 Schönwald über Gleiwitz 2  
5098 Ew, 1206 H, 2455 ha, 6 GR, BM Alfred Rülger, Gleiwitz 2503  
NSDAP: OG Schönwald, Krsltg Gleiwitz  
GR, Urbz, JWL, LG, Urbz, Verfil, Verfil, LKA Gleiwitz / Rgbz Rattowitz / StW, SchG Schönwald / Gend Polizeipräsidium Gleiwitz / Perf, Gült Schönwald (Rbh) 0,5 km, Perf, Gült Gleiwitz (Hbh) 8,5 km / Gleiwitz 7 km  
Vorhanden: 1 Volksch / NN 250 m C
- Schönwald**, Gem. Kr. Kreuzburg, 7,2 km, 3 Schönwald, Kr. Kreuzburg  
838 Ew, 207 H, 1201 ha, 6 GR, BM Wilhelm Kern, Schönwald 24  
NSDAP: OG Schönwald, Krsltg Kreuzburg  
GR, Urbz, JWL, LG, Urbz, Verfil, LKA Kreuzburg / Rgbz, LG, Verfil, Oppeln / StW, SchG Schönwald / Gend Bienendorf / Perf, Gült Schönwald OS 1 km  
Vorhanden: Volksch, Knaben- und Mädchenberufsch, Brennerei, Molkerei, Geflügelzucht
- Schönwald**, Ortsteil, Gem. Lindenhöhe OS, Kr. Rosenberg OS, 3 Rosenberg OS / 634 Ew, 135 H  
NSDAP: OG Rosenberg-Süd, Krsltg Rosenberg OS  
Perf, Gült Rosenberg OS 1,5 km
- Schönwalde**, Gem. Kr. Neisse, 25 km, 3 Schönwalde, Kr. Neisse, mit Niederwießen und Stöckicht  
621 Ew, 184 H, 5 GR, BM Karl Hofmann, Ziegenhals 459  
NSDAP: OG Schönwalde, Krsltg Neisse  
GR, JWL, LG, Urbz, Verfil, LKA Neisse / Rgbz, Verfil, Oppeln / Urbz Neisse, R Ziegenhals / LG Ziegenhals / StW, SchG Schönwalde, Kr. Neisse / Gend Arnoldsdorf / Perf, Gült Endersdorf, Kr. Freiwaldau, 2 km / Schönwalde, Kr. Neisse
- Schönwiese** OS, Gem. Kr. Groß-Strehlitz, 8 km, 3 Groß-Strehlitz-Land  
284 Ew, 63 H, 708 ha, 4 GR, BM Paul Kalisch, Quellengrund 41  
NSDAP: OG Jarischau, Krsltg Groß Strehlitz  
GR, JWL, LG, Verfil, LKA Groß-Strehlitz / Rgbz, LG, Urbz, Oppeln / Urbz Oppeln, R Groß-Strehlitz / Verfil, Gleiwitz / StW Quellengrund / SchG Schönwiese OS / Gend Jarischau / Perf, Gült Quellengrund 3 km / Grünheide 2,5 km  
Vorhanden: 1 Volksch
- Schönwiese**, Gem. Kr. Leobschütz, 18 km, 3 Tropowitz  
271 Ew, 73 H, 495 ha, 6 GR, BM Hugo Hillebrand, Schönwiese 07 und 05  
NSDAP: OG Tropowitz, Krsltg Leobschütz  
GR, JWL, LG, Verfil, LKA Leobschütz / Rgbz, Oppeln / Urbz Neustadt, R Leobschütz / LG, Urbz, Verfil, Ratibor / StW Geppersdorf / SchG Schönwiese / Gend Zietenbusch / Perf, Gült Kohlbach 1 km, Gült Moder 6 km / Tropowitz 4 km  
Vorhanden: 1 Volksch / NN 360 m
- Schönwitz**, Gem. Kr. Falkenberg OS, 14 km, 3 Schönwitz über Oppeln, mit Kol Friedbrichsfelde und Ww Ferdinandshof  
803 Ew, 188 H, 1044,66 ha, 8 GR, BM Franz Reich, Dambrau 31  
NSDAP: OG Karbischau, Krsltg Falkenberg  
GR, JWL, Verfil, LKA Falkenberg OS / Rgbz, Urbz, Verfil, Oppeln / LG, Urbz, Verfil, WDR Wöwen / StW, SchG Schönwitz / Gend Wölsgrund / Perf, Gült Dambrau 2,8 km / Schönwitz  
Vorhanden: 2 Volksch / NN 150 m



**Schoppinitz DE**, Gem, Kr Rattowik, 7 km, P Schoppinitz DE 21 248 Ew, 5014 H, 1917 ha, 12 GR, WM Richard Hoffmann, S Schoppinitz 241 91—93

NSDAP: OG Schoppinitz-Mitte, -Ost, -Süd, -West, Krsltg Kattowitz

GR, Rgbz, LG, UrbG, Verfl, Verfo, Gend, WDK Rattowik / Urbz Rattowik, R Myslowik / JZ, WG Myslowik / StZ, SchG Schoppinitz DE / Pers, Güt Schoppinitz DE  
Vorhanden: Krb, El, W, 8 Volksh, 2 Gärtnereien / NN 262 m

**Schorfe**, Ortsteil, Gem Kiefernrode, Kr Rosenberg DE, P Charlottenfeld über Kreuzburg DE / 304 Ew, 72 H

NSDAP: OG Kiefernrode, Krsltg Rosenberg OS

Pers, Güt Bantau 4 km / Kreuzburg DE 10 km / NN 245 m

**Schofshom**, Ortsteil, Gem Baranowik, Kr Rybnik, P Baranowik über Sohrau DE / 161 Ew, 30 H

NSDAP: OG Sohrau, Krsltg Rybnik

Pers, Güt Baranowik 3 km / Baranowik 3,5 km

**Schorfe-Mühle**, Ortsteil, Forstarbeiterhäuser, Gem Bantau DE, Kr Rosenberg DE, P Charlottenfeld, Kreuzburg-Land / 10 Ew, 2 H

NSDAP: OG Bankau, Krsltg Rosenberg

Pers, Güt Bantau DE 2 km

**Schreiberau**, Kol, Gem Kirchwalde, Kr Rosenberg DE, P Kirchwalde über Kreuzburg DE / 42 Ew, 12 H

NSDAP: OG Kirchwalde, Krsltg Rosenberg OS

Pers, Güt Sauferberg DE 1 km / Kirchwalde 2,5 km

**Schreibersdorf**, Gem, Kr Bieleh, 12 km, P Wilmesau

2700 Ew, 585 H, 1292 ha, WM: wird z. J. von der Stadtgem Wilmesau verwaltet

NSDAP: OG Schreibersdorf, Krsltg Bielitz

GR, Urbz, JZ, LG, WG, UrbG, Verfl, WDK Bieleh / Rgbz, Verfo, Rattowik / SchG Schreibersdorf / Gend Wilmesau / Pers, Güt Kofy 5 km / Alzen 5 km  
Vorhanden: 2 Gärtnereien / NN 290 m

**Schreibersdorf**, Gem, Kr Neustadt DE, 27 km, P Oberglogau, mit Zw Jägershausen, Mühle Schreibersdorf 583 Ew, 139 H, 746,67 ha, 5 GR, WM Josef Gallus, S Zellin 47

NSDAP: OG Repsch, Krsltg Neustadt

GR, JZ, Verfl, LKA Neustadt DE / Rgbz, Verfo, Oppeln / Urbz Neustadt DE, R Zellin / LG, UrbG Neisse / WG Oberglogau / StZ Kerpen / SchG Schreibersdorf / Gend Burgwasser / Pers, Güt Burgwasser 4,5 km, Güt Oberglogau 11 km / Mühle Schreibersdorf 2,5 km  
Vorhanden: El, 1 Volksh / NN 186 m

**Schreibersdorf, Mühle**, Gem Schreibersdorf, Kr Neustadt DE, P Oberglogau / 31 Ew, 8 H

NSDAP: OG Repsch, Krsltg Neustadt

Pers, Güt Burgwasser 4,5 km, Güt Oberglogau 11 km / Mühle Schreibersdorf / NN 173 m

**Schreibersdorf**, Gem, Kr Ratibor, 19 km, P Schreibersdorf über Ratibor, mit Ziskalamühle

730 Ew, 175 H, 609 ha, 5 GR, WM Theodor Strzibny, S Steubermik 37

NSDAP: OG Odersch, Krsltg Ratibor

GR, LG, UrbG, Verfl, Verfo, LKA Ratibor / Rgbz, Oppeln / Urbz Ratibor, R Hultschin / JZ, WG Hultschin / StZ Odersh / SchG Schreibersdorf / Gend Deutsch Kramarn / Pers, Güt Mettich 12 km / Schreibersdorf (Ortsmitte)  
Vorhanden: El, W, Volksh, Ziegelei / NN 264 m

**Schreibersort**, Gem, Kr Gleiwitz-Land, P Schreibersort über Loß, mit Gut Grabenau

509 Ew, 124 H, 890 ha, 4 GR, WM Franz Wylezol

NSDAP: OG Tost-Wartenberg, Krsltg Gleiwitz

GR, JZ, LG, UrbG, Verfl, Verfo, LKA Gleiwitz / Urbz Gleiwitz, R Loß / Rgbz Rattowik / WG, StZ, Gend Loß / SchG Schreibersort / Pers, Güt Loß 3 km / Schreibersort 0,2 km  
Vorhanden: El, 1 Volksh / NN 245 m

**Schrottkirch**, Gem, Kr Gleiwitz-Land, 21 km, P Schrottkirch über Loß, mit Ortsteil Elsterberg

773 Ew, 161 H, 888,36 ha, 2 Bg, 5 GR, WM Anton Kwasniot, S Schrottkirch 249 (öffentlich)

NSDAP: OG Peiskretscham-Altstadt, Krsltg Gleiwitz

GR, JZ, LG, UrbG, Verfl, Verfo, LKA Gleiwitz / Urbz Gleiwitz, R Peiskretscham / Rgbz Rattowik / WG Peiskretscham / StZ, SchG Schrottkirch / Gend Hartlingen / Pers, Güt Hartlingen 4 km  
Vorhanden: El, 1 Volksh / NN 246 m

**Schubertskroffe**, Gem, Kr Neisse, 19 km, P Ralkau

123 Ew, 30 H, 250 ha, 5 GR, WM Sauer, S Ralkau 2

NSDAP: OG Tannenberg, Krsltg Neisse

GR, Urbz, JZ, LG, WG, UrbG, Verfl, LKA Neisse / Rgbz, Verfo, Oppeln / StZ, SchG, Gend Wiefau / Pers, Güt Weidenau 1 km / Weidenau 0,5 km  
Vorhanden: W, 16 Wirtschaftshöfe / NN 300 m

**Schulenburg**, Gem, Kr Oppeln, 13 km, P Schulenburg über Oppeln

235 Ew, 50 H, 176 ha, 3 GR, WM Georg Emmerling, S Stubendorf 104

NSDAP: OG Nakel, Krsltg Oppeln

GR, Rgbz, Urbz, JZ, LG, WG, UrbG, Verfl, Verfo, LKA Oppeln / StZ Gruben / SchG Schulenburg / Pers, Güt Tarnau 4 km / Schulenburg  
Vorhanden: 1 Volksh / NN 179 m

**Schumburg**, Gem, Amtshz Peterswald, Kr Teschen, 20,2 km, P Schumburg

1196 Ew, 500 H, 865 ha, WK Günther Brandt, S Schumburg 6

NSDAP: OG Bludowitz, Krsltg Teschen

GR, JZ, LG, WG, UrbG, WDK Teschen / Urbz Teschen, R Orlau / Rgbz, Verfl, Verfo, Rattowik / StZ, SchG Peterswald / Gend Ober Tierlikfo / Pers, Güt Schumburg 1,5 km / Schumburg (Gh Rosner) 1 km  
Vorhanden: 1 Volksh / NN 300 m

**Schurgast**, Stadt, Kr Falkenberg DE, 18 km, P Schurgast DE über Oppeln

1224 Ew, 326 H, 781,30 ha, 6 GR, WM Paul Bleisch, S Schurgast 44

NSDAP: OG Schurgast, Krsltg Falkenberg

GR, JZ, Verfl, LKA Falkenberg DE / Rgbz, Urbz, Verfo, Oppeln / LG, UrbG Bueg / WG Löwen NS / StZ, SchG, Gend Schurgast DE / Pers, Güt Arnsdorf DE 3,5 km / Schurgast DE  
Vorhanden: 2 Volksh / NN 187 m

**Schüslau**, Kol, Gem Lichten DE, Kr Neustadt DE, P Lichten DE über Krappitz-Land / 133 Ew, 31 H

NSDAP: OG Zellin, Krsltg Neustadt OS

Pers, Güt Zellin 4 km / NN 196 m

**Schühendorf**, Gem, Kr Grottkau, 28 km, P Schühendorf über Ottmachau, mit Walddhäuser und Gut Schühendorf

278 Ew, 71 H, 404 ha, 4 GR, WM Alfons Schmidt, S Schühendorf (öffentlich)

NSDAP: OG Gläsendorf, Krsltg Grottkau

GR, JZ, Verfl, Verfo, LKA Grottkau / Rgbz, Oppeln / Urbz, LG, UrbG Neisse / WG Ottmachau / StZ Steinhaus / SchG Schühendorf / Gend Gläsendorf / Pers, Güt Lärchenhain 5 km  
Vorhanden: El

**Schuhhaus auf der Kaniger Platte**, Gem Bistrai, Kr Bieleh, P Bistrai

NSDAP: OG Bistrai-Wildbruch, Krsltg Bielitz

Pers, Güt Wolfsdorf 12 km / Bistrai 11 km / NN 954 m

**Schwammelmik**, Gem, Kr Neisse, 17,5 km, P Schwammelmik über Patzschkau, mit Ortsteil Stübendorf und Bfj Mäßen

948 Ew, 264 H, 8 GR, WM Paul Grante, S Schwammelmik 26

NSDAP: OG Altwilmsdorf, Krsltg Neisse

GR, Urbz, JZ, LG, UrbG, Verfl, LKA Neisse / Rgbz, Verfo, Oppeln / WG Ottmachau / StZ, SchG, Gend Schwammelmik / Pers, Güt Schwammelmik 1,5 km, Güt Bfj Mäßen 2,5 km / Schwammelmik  
Vorhanden: El, 1 Volksh / NN 218 m

**Schwandorf**, Gem, Kr Neisse, 17,5 km, P Ralkau über Neisse

180 Ew, 44 H, 293 ha, 5 GR, WM Johann Bahner, S Ralkau 32

NSDAP: OG Tannenberg, Krsltg Neisse

GR, JZ, LG, UrbG, Verfl, LKA Neisse / Rgbz, Verfo, Oppeln / Urbz Neisse, R Ottmachau / WG Ottmachau / StZ, SchG, Gend Ralkau / Pers, Güt Weidenau (Ostjudetengau) 2 km / Schwandorf—Brennerei—Zollamt 1,5 km

**Schwärze**, Gem, Kr Neustadt DE, 29 km, P Kramelau über Krappitz-Land DE, mit Ortsteil Birken (W)

118 Ew, 22 H, 194 ha, 5 GR, WM Ignaz Drant

NSDAP: OG Rostweide, Krsltg Neustadt

GR, JZ, LG, Verfl, LKA Neustadt DE / Rgbz, Verfo, Oppeln / Urbz Neustadt DE, R Oberglogau / LG, UrbG Neisse / StZ Walzen / SchG, Gend Rostweide / Pers, Güt Oberglogau 9 km / Schwärze 1 km  
NN 191 m

## Schwarzee — Sedisch

- Schwarzee, Ortsteil, Gem Regersfelde, Kr Lublinitz, P Rosen-  
berg / 14 Ew, 2 H**  
NSDAP: OG Breitenmarkt, Krsltg Lublinitz  
Perf, Gült Breitenmarkt 8,5 km / Breitenmarkt 9 km
- Schwarzengrund, Gem, Kr Grottkau, 7,5 km, P Schwarzengrund, mit Ortsteil Bw Baldau, J Heumwald, J Koppendorf  
1113 Ew, 290 H, 1640 ha, 4 GR, WM Franz Tante,  
S Schwarzengrund 9**  
NSDAP: OG Schwarzengrund, Krsltg Grottkau  
GR, JH, AG, Berf, LKA, WDK Grottkau / Rgb, Berf, Oppeln / Urb, Neisse, N Grottkau / AG Brie, Bg Breslau / Urb, Neisse / St, Sch, Gend Schwarzengrund / Perf, Gült Grottkau 8 km  
Vorhanden: Gl, 1 Volksch
- Schwarzwalb, Ortsteil, Gem Ruchnowitz, Kr Lublinitz, P Sadow / 25 Ew, 4 H**  
NSDAP: OG Lublinitz-Ost, Krsltg Lublinitz  
Perf Ruchnowitz 4 km, Gült Lublinitz 5,3 km
- Schwarzwalb, Ortsteil, Jh, Gem Brückenort, Kr Rosenberg OS, P Brückenort über Rosenberg OS / 5 Ew, 1 H**  
NSDAP: OG Brückenort, Krsltg Rosenberg OS  
Perf, Gült Rosenberg OS 8 km / Brückenort 2 km
- Schwarzwalb-Kolonie, Ortsteil, Gem Pilgramsdorf, Kr Pleß, P Golaßowitz / 170 Ew, 12 H**  
NSDAP: Krsltg Pilgramsdorf, Krsltg Pleß  
Perf, Gült Prudna 5 km / Golaßowitz 3 km
- Schwarzwasser, Stadt, Amtsbz, Kr Bielitz, 35 km, P Schwarzwasser, mit Ortsteilen Untertanen, Burgrecht, Dom-Schloß  
1778 Ew, 530 H, 940 ha, 1 Rg, S Schwarzwasser 24**  
NSDAP: OG Schwarzwasser, Krsltg Bielitz  
GR, JH, AG, Urb, Berf, LKA, WDK Bielitz / Rgb, Berf, Kattowitz / Urb, Bielitz, N Schwarzwasser / AG Teschen / AG, Sch, Gend Schwarzwasser / Perf, Gült Schwarzwasser 0,7 km / Schwarzwasser  
Vorhanden: 1 Volksch und Schloßgärtnerei / NN 265 m
- Schwarzwasser, Jh, Gem Oberweiden OS, Kr Kreuzburg OS, P Oberweiden OS / 3 Ew, 1 H**  
NSDAP: OG Taunzien, Krsltg Kreuzburg OS  
Perf, Gült Oberweiden 3 km / Rosbau 3 km / NN 150 m
- Schwarzwasser, Ortsteil, Gem Taunzien, Kr Oppeln, P Schwarzwasser, Hermannsthal OS, mit J Schwarzwasser / 52 Ew, 8 H**  
NSDAP: OG Taunzien, Krsltg Oppeln  
Perf Schwarzwasser 1 km, Gült Hermannsthal OS 3 km / Hermannsthal OS 3 km / NN 165 m
- Schwarzweg, Ortsteil, Gem Andreashütte, Kr Groß Strehlitz, P Andreashütte / 29 Ew, 9 H**  
NSDAP: OG Andreashütte, Krsltg Groß Strehlitz  
Perf, Gült Andreashütte 2,5 km / Andreashütte 2,5 km / NN 200 m
- Schwedenberg, Ortsteil, Gem Carlsruhe OS, Kr Oppeln, P Schwedenberg über Carlsruhe OS / 9 Ew, 2 H**  
NSDAP: OG Carlsruhe, Krsltg Oppeln  
Perf, Gült Carlsruhe OS 4,7 km / NN 162 m
- Schwedenbamm, J, Gem Grunruh, Kr Rosenberg OS, P Brückenort über Rosenberg OS / 3 Ew, 1 H**  
NSDAP: OG Grunruh, Krsltg Rosenberg OS  
Perf, Gült Rosenberg OS 15,5 km / Neu Karnten 2,5 km / NN 225 m
- Schweinsdorf, Gem, Kr Neustadt OS, 12 km, P Schweinsdorf 275 Ew, 62 H, 402 ha, 5 GR, WM Paul Kurzer, S Schweinsdorf (öffentlich)**  
NSDAP: OG Steinau, Krsltg Neustadt  
GR, Urb, JH, AG, Berf, LKA, WDK Neustadt OS / Rgb, Berf, Oppeln / Urb, Neisse / St, Gend Steinau OS / Sch, Schweinsdorf / Perf, Gült Steinau OS 4 km, Gült Neustadt OS 12 km / Steinau OS 4 km  
Vorhanden: 1 Volksch / NN 250 m
- Schwesterwitz, Gem, Kr Neustadt OS, 29 km, P Hartenau, mit Bw Schwesterwitz  
449 Ew, 101 H, 550 ha, 5 GR, WM Johann Golla, S Schwesterwitz 24 (öffentlich)**  
NSDAP: OG Friedersdorf, Krsltg Neustadt  
GR, JH, Berf, LKA, WDK Neustadt OS / Rgb, Berf, Oppeln / Urb, Neustadt OS, N Zölln / AG, Urb, Neisse / St, Sch, Schwesterwitz / Gend Wiesengrund / Perf, Gült Hartenau 3 km / Schwesterwitz  
Vorhanden: 1 Volksch, MSB-Kindergarten / NN 200 m

- Schwesterwitz, Bw, Gem Schwesterwitz, Kr Neustadt OS, P Hartenau / 71 Ew, 13 H**  
NSDAP: OG Friedersdorf, Krsltg Neustadt  
Perf, Gült Hartenau 4 km / Schwesterwitz 1 km / NN 193 m
- Schwieben, Gem, Kr Gleiwitz-Land, 32 km, P Schwieben, mit Kösterei und Ziegelei, Kol Zinshof, Bw Zinshof  
1251 Ew, 275 H, 1998,84 ha, 7 GR, WM Peter Kallus, S Schwieben über Langendorf OS 50 (öffentlich)**  
NSDAP: OG Schwieben, Krsltg Gleiwitz  
GR, JH, AG, Urb, Berf, LKA, WDK Gleiwitz / Rgb, Kattowitz / Urb, Gleiwitz, N Toft / AG Toft OS / St, Sch, Schwieben / Gend Langendorf OS / Perf, Gült Toft OS 11 km, Keilerswalde OS 8 km / Schwieben  
Vorhanden: 1 Volksch / NN 245 m
- Schwieber, Ortsteil, Gem Fölschingen, Kr Gleiwitz-Land, P Watershausen / 34 Ew, 6 H**  
NSDAP: OG Rudgershagen, Krsltg Gleiwitz  
Perf Watershausen 4 km, Gült Rudgershagen 7 km / Braunbach 4 km
- Schwiegemühle, Ortsteil, Gem Wüstenrode, Kr Gleiwitz-Land, P Kruppamühle / 122 Ew, 27 H**  
NSDAP: OG Horneck, Krsltg Gleiwitz  
Perf Ottwald 3,5 km, Gült Horneck 6,5 km / NN 238 m
- Schwientochlowitz, Gem, Kr Kattowitz, 9 km, P Schwientochlowitz, mit Eintachshütte  
28 401 Ew, 9000 H, 740 ha, 12 GR, komm. WM Dr. Dr. Kattan, S Schwientochlowitz 409 14, 409 34/35**  
NSDAP: OG Schwientochlowitz-Mitte, -Nord, -Ost, -Süd, -West, Krsltg Kattowitz  
GR, Rgb, AG, AG, Urb, Berf, LKA, WDK, WDK Kattowitz / Urb, Kattowitz, N Friedenshütte / JH Bismarckhütte / St, Sch, Pol Schwientochlowitz / Perf Schwientochlowitz, Gült Bismarckhütte 1 km  
Vorhanden: Gas, Gl, B, 7 Volksch / NN 281 m
- Schnglowitz, Gem, Kr Rybnik, 18 km, P Schnglowitz, mit Ortsteil Kriemald  
2413 Ew, 747 H, 2410 ha, 5 GR, 2 Bg, WM Erwin Gierth, S Schnglowitz 4**  
NSDAP: OG Schnglowitz, Krsltg Rybnik  
GR, JH, AG, Urb, Berf, LKA, WDK Rybnik / Rgb, Berf, Kattowitz / Urb, Rybnik, N Schnglowitz / AG Ratibor / St, Wilcza in Schnglowitz / Sch, Gend Schnglowitz / Perf, Gült Schnglowitz 0,5 km / Schnglowitz 0,25 km  
Vorhanden: 2 Volksch
- Sciern, Gem, Kr Pleß, 20 km, P Neu Berun  
445 Ew, 103 H, 486,75 ha, 4 GR, WM Paul Rosko**  
NSDAP: OG Neu Berun, Krsltg Pleß  
GR, JH, Berf, LKA, WDK Pleß / Rgb, AG, Berf, Kattowitz / Urb, Pleß, N Neu Berun / AG Myslowitz / Urb, Gleiwitz / St, Gend Neu Berun / Sch, Sciern / Perf, Gült Neu Berun 3 km / Sciern 200 m  
Vorhanden: 1 Volksch / NN 240 m
- Scottow, Ortsteil, Gem Piosek, Kr Teschen, P Jablunkau**  
NSDAP: OG Piosek, Krsltg Teschen  
Perf, Gült Jablunkau 6 km / Piosek / NN 500 m
- Sejzibitz, Gem, Kr Rybnik, 8 km, P Zeisowitz, Kr Rybnik 1000 Ew, 240 H, 400 ha, 4 GR, 2 Bg, WM Pieschalla**  
NSDAP: OG Jeikowitz, Krsltg Rybnik  
GR, JH, AG, Urb, Berf, LKA, WDK Rybnik / Rgb, Berf, Kattowitz / Urb, Rybnik, N Rybnik / AG Ratibor / St, Seibersdorf in Zeisowitz / Sch, Gaskowitz / Perf, Hojmgrube 8 km, Gült Rybnik / Zeisowitz
- Seshhäuser, Kol, Gem Kornitz, Kr Ratibor, P Groß Peter-  
witz OS / 24 Ew, 10 H**  
NSDAP: OG Groß Peterwitz, Krsltg Ratibor  
Perf, Gült Groß Peterwitz OS 1,5 km / NN 290 m
- Sedisch, Gem, Kr Neustadt OS, 25 km, P Sedisch über Krappitz OS, mit den Kol Pechhütte und Sernitut  
1156 Ew, 281 H, 1182,33 ha, 5 GR, WM Johann Magiera, S Zölln 77**  
NSDAP: OG Sedisch, Krsltg Neustadt  
GR, JH, AG, Berf, LKA, WDK Neustadt OS / Rgb, Berf, Oppeln / Urb, Neustadt OS, N Zölln / AG, Urb, Neisse / St, Sch, Sedisch / Gend Wiesengrund / Perf, Gült Zölln OS 6 km / Sedisch 1 km  
Vorhanden: Gl, 2 Volksch / NN 183 m
- Sedisch, Jh, Gem Schelitz, Kr Neustadt OS, P Schelitz über Lamsdorf / 2 Ew, 1 H**  
NSDAP: OG Wiesengrund, Krsltg Neustadt  
Perf, Gült Wiesengrund OS 6 km / Frei Proskau 7 km

**Seehof**, Domäne, Gem Rainsfelde, Kr Ratibor, P Rainsfelde über Ratibor / 41 Cw, 10 H

NSDAP: OG Buchenau, Krsltg Ratibor

Perf, Gült Buchenau 3 km / Eichenhofmühl 6 km

**Segeth**, Dom, Gem Bobrownik, Kr Tarnowitz, P Rudy Piekar / 11 Cw, 2 H

NSDAP: OG Bobrownik, Krsltg Tarnowitz

Perf, Gült Tarnowitz 5 km / Bobrownik 2 km / NN 380 m

**Seglowitz**, Ortsteil, Gem Lublinitz, Kr Lublinitz, P Lublinitz / 6 Cw, 2 H

NSDAP: OG Lublinitz-West, Krsltg Lublinitz

Perf, Gült Lublinitz 5,5 km / Lublinitz 5,5 km

**Seiferswald**, Ortsteil, Gem Klein Strehlitz, Kr Neustadt OS, P Klein Strehlitz

NSDAP: OG Klein Strehlitz, Krsltg Neustadt OS

**Seibersdorf**, Gem, Kr Rybnik, 4 km, P Seibersdorf über Rybnik, mit Ortsteilen Schlachtenhof und Wolfshof 1268 Cw, 320 H, 518 ha, 4 GR, 2 Bg, komm. WM Paul Stupin, Seibersdorf 1159 über Rybnik (öffentlich)

NSDAP: OG Jeikowitz, Krsltg Rybnik

GR, UrbW, JW, LG, UrbG, VerfW, Gend, WKA Rybnik / Rgbz, VerfoW Rattowik / LG Ratibor / StW, SchG Seibersdorf / Perf Rybnik 4 km, Gült Rybnik 4,5 km / Seibersdorf über Rybnik

Vorhanden: El, 1 Volkshf

C

**Seibersdorf**, Gem, Amtsbz Seibersdorf, Kr Teschen, 18 km, P Seibersdorf, mit Gut und Försterei 3030 Cw, 729 H, 1604 ha, WMh Karl Thomann, Seibersdorf 11

NSDAP: OG Seibersdorf, Krsltg Teschen

GR, LG, UrbG, VerfW, WKA Teschen / Rgbz, VerfoW Rattowik / UrbW, JW Teschen, R Freistadt / StW, SchG Gend Seibersdorf / Perf Seibersdorf 2 km, Gült Seibersdorf 1 km

Vorhanden: El, 1 Volkshf, Kindergarten, Gemeinde-Pflege-station / NN 296 m

C

**Seibersdorf-Rotug**, Ortsteil, Gem Seibersdorf OS, Kr Teschen, P Seibersdorf OS / 123 Cw, 25 H

NSDAP: OG Seibersdorf, Krsltg Teschen

Perf Seibersdorf OS 2 km, Gült Seibersdorf 1,5 km / NN 300 m

**Seibersdorf-Poblesie**, Ortsteil, Gem Seibersdorf, Kr Teschen, P Seibersdorf OS / 86 Cw, 21 H

NSDAP: OG Seibersdorf, Krsltg Teschen

Perf Seibersdorf 2 km, Gült Seibersdorf OS 1,5 km / NN 320 m

**Seibersdorf-Schäferrei**, Ortsteil, Gem Seibersdorf, Kr Teschen, P Seibersdorf OS / 196 Cw, 36 H

NSDAP: OG Seibersdorf, Krsltg Teschen

Perf, Gült Seibersdorf OS 3,5 km / NN 350 m

**Seidelhof**, Bw, Gem Reinersdorf, Kr Kreuzburg, P Reinersdorf / 10 Cw, 2 H

NSDAP: OG Reinersdorf, Krsltg Kreuzburg

Perf, Gült Konstadt 14 km / Freidorf 2 km

**Seidlitz**, Gem, Kr Oppeln, 37 km, P Seidlitz über Carlsruhe OS 190 Cw, 56 H, 190 ha, 4 GR, WM Schubert, Carlsruhe 210 (öffentlich)

NSDAP: OG Stobertal, Krsltg Oppeln

GR, Rgbz, JW, LG, UrbG, VerfW, VerfoW, WKA Oppeln / UrbW Oppeln, R Carlsruhe OS / StW, Gend Carlsruhe OS SchG Seidlitz / Perf, Gült Carlsruhe OS 7 km / Carlsruhe 7 km

Vorhanden: 1 Volkshf / NN 150 m

C

**Seifersdorf**, Gem, Kr Falkenberg OS, 7,5 km, P Ramsdorf OS-Land 472 Cw, 116 H, 427 ha, 4 GR, WM Johann Kalusche, Tillowik 43 (öffentlich)

NSDAP: OG Goldmoor, Krsltg Falkenberg

GR, JW, LG, VerfW, WKA Falkenberg OS / Rgbz, UrbG, VerfoW Oppeln / UrbW Oppeln, R Falkenberg OS / LG Neisse / StW Baumgarten / SchG Seifersdorf / Gend Tillowik / Perf, Gült Goldmoor 2 km, Tillowik 3,5 km

Vorhanden: Volkshf / NN 180 m

**Seiffersdorf**, Gem, Kr Grottkau, 18 km, P Seiffersdorf über Grottkau, mit Ortsteil Rottwik und ehem. Gut Schwedisch 735 Cw, 161 H, 1111 ha, 6 GR, WM Heinrich, Bechau 18 über Neisse

NSDAP: OG Kühschmalz, Krsltg Grottkau

GR, JW, VerfW, WKA Grottkau / Rgbz, VerfoW Oppeln / UrbW, LG, UrbG, VerfW, StW, SchG, Gend Seiffersdorf / Perf, Gült Klobebach 6 km / Seiffersdorf 16 km

Vorhanden: El, 1 Volkshf

**Sengwik**, Gem, Kr Neisse, 7 km, P Stephansdorf 175 Cw, 37 H, 360 ha, 5 GR, WM Alois Jähnel, 28 15 Neisse

NSDAP: OG Reinschdorf, Krsltg Neisse

GR, UrbW, JW, LG, UrbG, VerfW, WKA Neisse / Rgbz, VerfoW Oppeln / StW Heidersdorf / SchG Weigwik / Gend Reinschdorf / Perf, Gült Stephansdorf 4 km / Stephansdorf 2 km

**Separation**, Bw, Kr Rosenberg OS (siehe Gem Immern OS)

**Servitut**, Kol, Gem Sedschütz, Kr Neustadt OS, P Sedschütz über Krappitz OS / 105 Cw, 28 H

NSDAP: OG Sedschütz, Krsltg Neustadt OS

Perf, Gült Zellin OS 8 km / Sedschütz 3 km / NN 187 m

**Seydlitz**, Bw, Gem Gnadenfeld, Kr Cosel OS, P Gnadenfeld / NSDAP: OG Gnadenfeld, Krsltg Cosel OS

Perf, Gült Gnadenfeld 3,5 km / Gnadenfeld (P) 3,5 km / NN 200 m

**Sibyllenhof**, Bw, Gem Erlenbusch, Kr Groß Strehlitz, P Bw Sibyllenhof über Groß Strehlitz / 47 Cw, 12 H

NSDAP: OG Erlenbusch, Krsltg Groß Strehlitz

Perf, Gült Groß Strehlitz 8 km / Andreashof 2,5 km / NN 270 m

**Siedischfür**, Ortsteil, Gem Langenbrück, Kr Neustadt OS, P Langenbrück OS / 175 Cw, 58 H

NSDAP: OG Langenbrück: Krsltg Neustadt OS

Perf, Gült Wildgrund 2 km / Rotes Haus 1 km / NN 310 m

**Siebenhuben**, Ortsteil, Kr Neustadt OS, besteht nicht mehr, reiflos aufgegangen in der Gem Riegersdorf

**Sieben-Kurfürsten**, Ortsteil, Gem Pilgramsdorf, Kr Pleß, P Golaßowik / 30 Cw, 9 H

NSDAP: OG Pilgramsdorf, Krsltg Pleß

Perf, Gült Pawlowik 4 km / Golaßowik 1 km

**Siebel**, Ortsteil, Gem Ratiborhammer, Kr Ratibor, P Wellendorf über Ratibor / 124 H, 28 H

NSDAP: OG Ratiborhammer, Krsltg Ratibor

Perf, Gült Ratiborhammer 1,8 km / Ratibor 17 km / NN 180 m

**Siedelhof**, Ortsteil, Gem Ellerbrück, Kr Gleiwitz-Land, P Hartlingen / 66 Cw, 21 H

NSDAP: OG Peiskretscham-Altstadt, Krsltg Gleiwitz

Perf, Gült Hartlingen 1 km / Hartlingen 1 km

**Siebler**, Dorf, Gem Rudnik Wielki, Kr Zawiercie, P Rozieglowiz / 1122 Cw, 214 H

NSDAP: OG Myschkow, Krsltg Zawiercie

Perf, Gült Woißschnit 6,5 km / Woißschnit 6,5 km / NN 350 m

**Siebliska**, Ortsteil, Gem Brzeszcze, Kr Bielitz, P Brzeszcze OS / 168 Cw, 29 H

NSDAP: OG Brzeszcze, Krsltg Bielitz

Perf Brzeszcze 2 km, Gült Zawischowik 3,5 km / Brzeszcze 1,5 km / NN 262 m

**Siedlung bei Neuborf**, Gem Altsiechen, Kr Kreuzburg, P Neuborf / 27 Cw, 7 H

NSDAP: OG Pittschen, Krsltg Kreuzburg

Perf, Gült Pittschen 4 km / Pittschen 5 km / NN 175 m

**Siegfriedsdorf**, Gem, Kr Pleß, 11,4 km, P Miedzna über Pleß, mit Ortsteil Gyllowik, Gutsbz Brzozow

112 Cw, 221 H, 840 ha, 6 GR, WM Ludwig Woißalla

NSDAP: OG Guhrau, Krsltg Pleß

GR, UrbW, JW, LG, VerfW, WKA Pleß / Rgbz, VerfoW Rattowik / LG, UrbG Gleiwitz / StW, Gend Miedzna / SchG Siegfriedsdorf / Perf, Gült Pleß 11,4 km / Miedzna 3,4 km

Vorhanden: 1 Volkshf / NN 250 m



**Siegmundgrube**, Kol, Gem Janow, Kr Rattowik, P Janow / 10 Cw, 5 H


NSDAP: OG Janow-Gieschewald, Krsltg Rattowik

Perf Myslowik 5 km, Gült Myslowik 3 km / NN 260–282 m



Siekierowizna, Dorf, Amtshg Przysław, Kr Blachownia DG,  
P Przysław / 177 Gm, 39 S  
NSDAP: — — —, Krsłtg Zawiercie  
Berj, Gült Pantl 7,5 km / NN 269 m

**Siemonia, Dorf, Amtsz Dzarowiz in Sontschow, Kr Bendzin,**  
**Pl Neudorf / 831 Ew, 220 H**  
**NSDAP: OG Sontschow, Krsltg Bendzin**  
** Pers. Gült Bendzin 14 km /  Siemonia / NN 360 m**


**Sienieczo, Dorf, Wintshg Rabstyn, Rr Wendzin, P Olfusch /**  
**432 Ew, 108 H**  
**NSDAP: OG Olkusch, Krsltg Bendzin**  
**~~432~~ Perj, Gtit Olfusch 4 km /  Olfusch 4 km / NN 400 m**




**Sienna**, Gem. Amtshz Lipowa, Kr Saybusch, 6 km, P Saybusch  
640 Gw, 162 H, 166 ha, WKH Mainusch, G Saybusch 135  
NSDAP: OG Lipowa, Krsltg Saybusch  
WK, JW, WG, Werfsh, GSW, Gend Saybusch / Rgh, Versoh  
Kattowik / UrbW Bielk, N Saybusch / LG, UrbG, WD  
Bielk / Per, Güt Saybusch 4 km / Lesna 2 km  
NN 330 m C

Sierża, Dorf, Gem Trzebinia, Kr Chrzanow, P Sierża /  
1438 Em, 396 H  
NSDAP: OG Trzebinia, Krsltg Chrzanow  
~~1438~~ Perj. Glt Sierża 1,5 km



**Siewierz**, Gem, Kr Zawiercie, 15 km, P Siewierz über  
Bendzin DE; zur Gem gehören: Dorf Siewierz, Dorf  
Goluchowice, Dorf Kuznica Sulikowska, Dorf Kuznica  
Swientojanska, Dorf Wimon, Kol Chmielowskie, Kol Lyla  
Gora, Staatl Dom Sulikow  
4788 Gw, 1196 H,  5088 ba, Wf Bernhard Kruppa,  
E 1  
NSDAP: OG Poremba, Krsltg Zawiercie  
LN, RN, MG, ArbG, VerfM Zawiercie / Rgbz, LG Oppeln /  
ArbM Sosnowik, R Zawiercie / VerfoM Kattowitz / StM,  
SchG Siewierz / Gend Zawiercie, Posten Siewierz / MOK  
Sosnowik, R Zawiercie / ~~Verf~~ Pers, Gült Zawiercie 15 km /  
 Siewierz  
Vorhanden: 1 Schlachthaus / NN 308 m

**Siewierz**, Dorf, 8 km Siewierz, Kr. Zawiercie, P. Siewierz  
über Bendzin DE, mit Anf. Trojebzianta, Anf. Bacholin /  
3127 Cw, 814 h  
NSDAP: OG Poremba, Krsltg Zawiercie  
Perf. Gült Zawiercie 15 km / Siewierz / NN 308 m



**Siforia**, Dorf, Amtsbz Zombkowitz, Kr Bendzin, P Zombkowitz /  
362 Em, 95 H  
NSDAP: OG Zombkowitz, Krsltg Bendzin  
~~99~~ Pers, Güte Zombkowitz 3 km /  Wojkowiże-Koscielne  
11 km

**Silbertopf**, Gem, Kr Ratibor, 8 km, P Silbertopf über Ratibor,  
mit Kol Silbertopf, Ww Friedrichshof  
494 Ew, 115 H,  609,42 ha, 2 Bg, 5 GR, WM Johann  
Schwion,  Schöndorf 29  
NSDAP: OG Oderfurt, Krsltg Ratibor  
LR, UrbW, FW, LG, WG, UrbG, VerfW, VerfW, Gend,  
LKR Ratibor / Rgbz Oppeln / StW Silbertopf in Gammau /  
SchG Silbertopf / ~~W~~ Perj, Gült Ratibor 8 km /  Herren-  
ftrh 2 km  
Vorhanden: 1 Wolfsch



**Silbertopf, Kol, Gem Silberkopf, Kr Ratibor, P Silberkopf**  
über Ratibor / 23 Ew, 4 H  
NSDAP: OG Oderfurt, Krsltg Ratibor  
Perf, Gült Ratibor 10 km / Herrenfird 4 km



**Simmenau**, Gem., Kr Kreuzburg OS, 25 km, P Simmenau über Konstadt, mit den Ortsteilen Glasblüte, Katharinenhof, Freudental, Waldtreftham, Ziegelei, Grüntanne 1068 Gm, 276 H,  2018 ha, 6 GR, BM Frkz Kern,  Konstadt 173



NSDAP: OG Simmenau, Krsltg Kreuzburg OS



VR, Vrrb, Jb, VrrG, Verfz, LKs Kreuzburg OS / Rgbz, LG, VerfoH Oppeln / VG Konstadt OS / StA, SchG, GemS Simmenau /  Verf, Gült Konstadt 11 km /  Simmenau


Vorhanden: GL, VR, 1 Wüstsch / NN 200 m

**Simorabz**, Gem. Amtshz Skotščau, Kr Teschen, 14 km,  
 P Skotščau  
 568 Gw, 136 H,  406 ha, WM Paul Jebz  
 NSDAP: OG Kitschitz, Krsllg Teschen  
 DR, FW, LG, Arbz, BerfW, StW, WDR Teschen / Rgbz,  
 BerfW Rattomih / Arbz Teschen, P Skotščau / LG, Gend  
 Skotščau / SchG Simorabz / ~~WW~~ Berf, GüT Skotščau  
 3,5 km /  Skotščau 3,5 km  
 Vorhanden: 1 Volksch / NN 293 m



**Simsdorf**, Gem. Kr Neustadt OS, 16 km, P Rosenberg  
598 Em, 150 H,  609 ha, 5 GR, BM Karl Wallocha,  
☎ Zülz 294  
NSDAP: OG Rosenberg, Krsltg Neustadt  
DR, Arbl, FL, MG, Verfl, LK Kr Neustadt / Rgbz, VersoW  
Oppeln / LG, Arbt Neisse / StM Sinsdorf in Altzülz /  
SchG, Gend Sinsdorf / ~~1943~~ Pers Krähennbulz 3,5 km, Witt  
Zülz 5 km /  Sinsdorf 0,5 km  
Vorhanden: 1 Volkshh, NSB-Kinderergarten, 1 ländliche  
Berufshh für Knaben und Mädchen / NN 206 m

**Simsdorf, Ortsteil, Gem Althaus, Kr Oppeln, P Simsdorf**  
über Oppeln / 232 Gw, 51 \$  
NSDAP: OG Althaus, KrStg Oppeln  
 Berf Hopsental 4,5 km, Güt Gumpertsdorf 3 km /  
 Schönfeld 3,5 km / NN 170 m



**Simsfort**, Gem. Kr Ratibor, 15 km, P Simsfort, Ratibor-Land  
 277 Gw, 75 H,  76 ha, 3 GR, BM Robert Bosczon,  
 & Buchenau 45 (öffentlich)  
 NSDAP: OG Groß Rauden, Krsltg Ratibor  
 Rn, JH, LG, AG, UrhG, VerfH, VerjH, LKH Ratibor /  
 RghS Oppeln / UrhH Ratibor, R Ratiborhammer / StH,  
 Gend Buchenau DG / SchG Rodenbach / ~~Verf~~ Simsfort  
 2 km / Güt Buchenau f-km /  Simsfort (Ortsmitte)

**Stalafa**, Dorf, und Kol Kopaniny, GEm Włodowice,  
Kr Zawiercie, P Zawiercie / 252 Em, 78 H  
NSDAP: OG Zawiercie, Krsltg Zawiercie  
~~499~~ Pers, Gült Zawiercie 4 km /  Zawiercie 4 km /  
NN 350 m

**Stalbania**, Ortsteil, GEm Rokittno-Łękahećkie, Kr Zawiercie,  
P Łazny  
NSDAP: OG Łazny, Krsltg Zawiercie






**Stalsie, Dorf, Amtsbez Rahlstyn, Kr Bendzin, P Olsusch /**  
**353 Em, 88 \$**  
**NSDAP: OG Olsusch, Krsltg Bendzin**  
** Pers, Gült Olsusch 2,5 km /  Olsusch 2,5 km /**  
**NN 400 m**



**Stalung**, Gem. Kr Kreuzburg OS, 13 km, N Stalung über  
Konstadt, mit Wm Stalung  
665 Gw, 175 \$, 1114 ha, 6 GR, WM Gottlieb Wlof,  
E Stalung 107  
NSDAP: OG Rosen, Krsltg Kreuzburg OS  
VR, VrbW, FV, W, VrbG, VerFW, LKX Kreuzburg /  
Rbg, LG, VerJol Oppeln / StW, SchG, Gend Stalung /  
Verf, Gült Konstadt OS 7 km / Stalung 0,5 km  
Vorhanden: Gl. 1 Wollsch

**Stalung, J.**, Gem Stalung, Kr Kreuzburg OS, P JH Stalung /  
5 Ew, 1 H  
NSDAP: OG Rosen, Krsltg Krenzburg OS  
 Persf, Gült Konstadt OS 3 km /  Bürgsdorf 2 km /  
NN 174 m

Stalung, Wm, Gem Stalung, Kr Kreuzburg OS, P Stalung  
(Wm) / 20 Em, 4 S  
NSDAP: OG Rosen, Krsltg Kreuzburg OS  
Verf. Gült Konstant 9 km / NN 204 m

**Stawce**, Gem. Kr Bieleń, 55 km, P. Mucharż OS  
640 Gw, 120 G, ■ 319 ha, komm. SMtK Ruhnert  
NSDAP: OG Mucharż, Krsltg Bieleń  
LH, LG, UrhG, Verfjß, WDK Bieleń / UrhW Bieleń,  
H Sucha / Rgbg, Verjoß Rattowitz / HJ, AG Wadowitz /  
SchG Stawce / Gend Mucharż / ~~SS~~ Perß, Güi Stawce 1 km  
Vorhanden: 1 Volksch / NN 340 m

**Skidfin**, Gem. Ar Bielitz, 33 km, P Brzełazce DE  
510 EW, 112 S,  448 ha,  Alfred Kroll  
NSDAP: Ow. Jawischowitz, Krsitz Bielitz  
RN, RN, RN, Arbs, Berfsh, MDK Bielitz / Rgn, Berfsh  
Rattowitz / Arbs Bielitz, R. Mischowitz /  Mischowitz /  
Sch Skidfin / Gend. Jawischowicz /  Ber, Güt  
Jawischowicz 6 km /  Raisko 5 km  
Vorhanden: 1 Volkshilf / NN 249 m

**Starnia, Kol, Gem Kochschütz, Kr Lublinik, P Kochschütz /**  
 96 Em, 15 h  
 NSDAP: OG Kochschütz, Krsittg Lublinitz  
 Pers. Gült Lublinik 9 km /  Kochschütz 3 km

Stolnica, Kol, Dorf Przeczycze, Gem Mierzencice,  
Kr Zawiercie, P Mierzencice  
NSDAP: OG Poremba, Krsltg Zawiercie  
Perf. Güt Bendzin 20 km / Siewierz 8 km

**Stotfchau, Stadt**, Kr Teschen, 15 km, P Stotfchau, mit den Ortsteilen Neu Vorstadt, Oberwald, Niederwald 4730 Ew, 1281 H, 897,5 ha, 6 KH, WMH Adolf Just, Stotfchau 1  
NSDAP: OG Skotschau, Krsltg Teschen  
KR, ZVL, LG, UrbG, VerfW, StW, WDR Teschen / Rgbz, VerfoW Rattowik / UrbW Teschen, N Stotfchau / LG, SchG, Gend Stotfchau / Perf, Güt Stotfchau 1 km / Stotfchau (Hauptplatz)  
Vorhanden: EL, W, 2 Volksfch, Schlachthof / NN 295 m C

**Stowronow, Mühlen-Anf**, Amtshz Miedzno, Kr Blachownia, P Miedzno / 9 Ew, 2 H  
NSDAP: OG Miedzno, Krsltg Blachownia OS  
Perf, Güt Miedzno 3,5 km / Miedzno 4 km

**Strbensti-Golkowik, Gem**, Kr Rgnbnit, 30 km, P Golkowik, mit den Ortsteilen Borowitza und Zabkow 2470 Ew, 674 H, 1050 ha, 5 GH, WM Student  
NSDAP: OG Godow, Krsltg Rybnik  
KR, UrbG, VerfW, LKA Rgnbnit / Rgbz, VerfoW Rattowik / UrbW, ZVL Rgnbnit, N Loslau / LG Ratibor / LG Loslau / StW, Gend Godow / SchG Golkowik / Perf, Güt Godow 3 km / Golkowik 0,8 km  
Vorhanden: 3 Volksfch

**Strzeczon, Gem**, Amtshz Neu Oderberg-Land, Kr Teschen, 35,7 km, P Strzeczon über Oderberg OS, mit Ortsteil Neuborf  
NSDAP: OG Strzeczon, Krsltg Teschen

**Strzeczon, Amtshz Neu Oderberg-Land**, Kr Teschen, 35,7 km, P Strzeczon über Oderberg OS, mit Ortsteil Neuborf 2988 Ew, 912 H, 480,08 ha, KR Friedrich Meigis, Neu Oderberg 26, 27, 28, 29  
NSDAP: OG Strzeczon, Krsltg Teschen  
KR, LG, UrbG, VerfW, WDR Teschen / Rgbz, VerfoW Rattowik / UrbW Teschen, N Neu Oderberg / ZVL Teschen, N Freistadt OS / LG Oderberg / StW, Gend Neu Oderberg / SchG Neu Oderberg-Land / Perf, Güt Oderberg (Neu Oderberg) 2 km / Strzeczon  
Vorhanden: EL, W, Volksfch / NN 202 m C

**Strzefowka, Ortsteil**, Gem Ellguth Woischnik, Kr Lublinik, P Woischnik / 78 Ew, 18 H  
NSDAP: OG Woischnik, Krsltg Lublinik  
Perf, Güt Woischnik 4 km / Woischnik 4 km

**Strzischow, Gem**, Kr Rgnbnit, 19 km, P Strzischow 1740 Ew, 480 H, 1157 ha, 4 GH, WMH Eduard Sosna, Gemeindecamt  
NSDAP: OG Strzischow, Krsltg Rybnik  
KR, UrbG, VerfW, LKA Rgnbnit / Rgbz, VerfoW Rattowik / UrbW, ZVL Rgnbnit, N Loslau / LG Ratibor / LG, WDR Loslau / StW, Wdhanna / SchG Strzischow / Gend Godow / Perf, Güt Godow 3,50 km / Strzischow 0,5 km  
Vorhanden: 1 Volksfch / NN 240 m C

**Stuballa, Ortsteil**, Gem Groß Lagiewnik, Kr Lublinik, P Pawontau / 16 Ew, 4 H  
NSDAP: OG Koditschütz, Krsltg Lublinik  
Perf, Güt Teichwalde 3 km / Teichwalde 3 km / NN 300 m

**Slawkow, Amtshz**, Kr Bendzin, 14 km, P Slawkow, mit den Dörfern Slawkow, Roztol, Korzeniec, Niwa, Dombrowa Gora, Burki, Garbierze, Ciesle, Stare Maczki 7186 Ew, 1655 H, 4285 ha, KR Proszycki, Slawkow 1  
NSDAP: OG Slawkow, Krsltg Bendzin  
KR, VerfoW Bendzin / Rgbz, LG, VerfoW Rattowik / UrbW Chranow, N Olsufch / ZVL Dombrowa / LG, UrbG Olsufch / StW, SchG, Gend Slawkow / WDR Sosnowik, N Olsufch / Perf, Güt Slawkow 1 km  
Vorhanden: EL, 2 Volksfch / NN 372 m C

**Slawkow, Dorf**, Amtshz Slawkow, Kr Bendzin, P Slawkow / 5153 Ew, 1146 H  
NSDAP: OG Slawkow, Krsltg Bendzin  
Perf, Güt Slawkow 14 km / NN 372 m

**Slawniow, Kol**, mit Dorf Toporowice, Gem Mierzencice, Kr Zawiercie, P Mierzencice  
NSDAP: OG Poremba, Krsltg Zawiercie  
Perf, Güt Bendzin 18 km / Siewierz 12 km

**Slmien, Gem**, Amtshz Slmien, Kr Saybusch, 18 km, P Slmien 2647 Ew, 403 H, 2508 ha, KR Damke, Slmien (öffentl.)  
NSDAP: OG Slmien, Krsltg Saybusch  
KR, ZVL, VerfW, StW, Gend Saybusch / Rgbz, VerfoW Rattowik / UrbW Bielitz, N Saybusch / LG Wadowik (Bielitz) / LG Sucha / UrbG, WDR Bielitz / SchG Slmien / Perf, Güt Sycisko 8 km / Slmien 2 km  
Vorhanden: 1 Volksfch / NN 455 m C

**Sleszowice, Gem**, Kr Bielitz, 55 km, P Mucharz OS 981 Ew, 183 H, 619 ha, komm. WMH Ruhneri  
NSDAP: OG Sleszowice, Krsltg Bielitz  
KR, LG, UrbG, VerfW, WDR Bielitz / UrbW Bielitz, N Sucha / Rgbz, VerfoW Rattowik / ZVL, LG Wadowik / SchG Sleszowice / Gend Mucharz / Perf, Güt Mucharz 5 km  
Vorhanden: 1 Volksfch / NN 500 m

**Slizawka, Anf**, Gem Ustron, Kr Teschen, P Ustron / 110 Ew, 35 H  
NSDAP: OG Ustron, Krsltg Teschen  
Perf, Güt Polana 3 km / Polana 3 km / NN 680 m

**Slotwina, Gem**, Amtshz Lipowa, Kr Saybusch, 14 km, P Buczkowice 565 Ew, 78 H, 226 ha, KR Mainufch, Saybusch 135  
NSDAP: OG Lipowa, Krsltg Saybusch  
KR, ZVL, LG, VerfW, StW, Gend Saybusch / Rgbz, VerfoW Rattowik / UrbW Bielitz, N Saybusch / LG, UrbG, WDR Bielitz / Perf, Güt Lobngowik 6 km / Lipowa 4 km / NN 400 m C

**Slotwina, Ortsteil**, Dorf Niegowonice, Gem Rokitno-Szlacheckie, Kr Zawiercie, P Lasy  
NSDAP: OG Lasy, Krsltg Zawiercie

**Slowik, Dorf**, Amtshz Brzozowa, Kr Blachownia OS, P Kamienica-Polska, Gend Brzozowa / 540 Ew, 120 H  
NSDAP: OG Huta-Stara, Krsltg Zawiercie  
Perf, Korwinow 0,6 km, Güt Poraj 12 km / NN 500—600 m

**Slowik, Dorf**, Gem Pinczyce, Kr Zawiercie, P Myfchfow / 116 Ew, 24 H  
NSDAP: OG Poremba, Krsltg Zawiercie  
Perf, Güt Myfchfow 10 km / Siewierz 8 km

**Slawiczonka, Ortsteil**, Gem Stebna, Kr Teschen, P Stebna / 4 Ew, 2 H  
NSDAP: OG Stebna, Krsltg Teschen  
Perf, Güt Glembece 6 km / Andzielowka 1 km / NN 620—650 m

**Slufarze, Dorf**, Amtshz Opatow, Kr Blachownia OS, P Opatow / 99 Ew, 16 H  
NSDAP: OG — — —, Krsltg Zawiercie  
Perf, Güt Panfi 4 km / Krzepice 5 km

**Smardzowik, Ortsteil**, Gem Anhalt OS, Kr Pleß, P Anhalt OS / 358 Ew, 57 H  
NSDAP: OG Anhalt, Krsltg Pleß  
Perf, Güt Smilin 2 km / Anhalt 2 km / NN 358 m

**Smilowik, Ortsteil**, Gem Mokrau, Kr Pleß, P Mokrau / 625 Ew, 165 H  
NSDAP: OG Mokrau, Krsltg Pleß  
Perf, Güt Nikolai 3 km / Smilowik (Ortsmitte) / NN 300 m

**Smilowik, Gem**, Amtshz Snojnik, Kr Teschen, 14 km, P Snojnik, mit Ratowek 768 Ew, 202 H, 788,63 ha, WM Johann Brzejina, Snojnik (Postamt)  
NSDAP: OG Tritiesch, Krsltg Teschen  
KR, UrbW, ZVL, LG, UrbG, VerfW, StW, WDR Teschen / Rgbz, VerfoW Rattowik / SchG Smilowik / Gend Snojnik / Perf, Güt Tritiesch 2 km, Güt Snojnik 4 km / Smilowik (Ortsmitte)  
Vorhanden: EL, 1 Volksfch / NN 340 m

**Smolarze, Dorf**, Amtshz Popow, Kr Blachownia OS, P Popow, Gend Zawady / 62 Ew, 12 H  
NSDAP: OG — — —, Krsltg Zawiercie  
Perf, Güt Miedzno 6 km / Popow 5 km

**Smolice, Gem**, Amtshz Zator, Kr Bielitz, 58 km, P Zator 609 Ew, 144 H, 414 ha, Zator 43  
NSDAP: OG Zator, Krsltg Bielitz  
KR, LG, UrbG, VerfW, WDR Bielitz / Rgbz, VerfoW Rattowik / UrbW Bielitz, N Wufchwik / ZVL Wadowik / LG, SchG, Gend Zator / Perf, Güt Zator 5 km  
Vorhanden: 1 Volksfch / NN 223 m C

**Smudzowka, Dorf**, Gem Pinczyce, Kr Zawiercie, P Myfchfow / 105 Ew, 23 H  
NSDAP: OG Poremba, Krsltg Zawiercie  
Perf, Güt Myfchfow 6 km / Siewierz 8 km

**Soblowka**, Gem, Amtshz Rajcza, Kr Saybusch, 36 km,  
P Nijfolj  
531 Ew, 144 H, 1926 ha, WKH Pawliczek, Rajcza 7  
NSDAP: OG Rajcza, Krsltg Saybusch  
LH, FH, Verfil, StW, Gend Saybusch / Rgbz, VerjoW  
Kattowik / UrbW Bielitz, R Saybusch / LG, UrbG, WDK  
Bielitz / AG Milowka / Perj, Güt Rajcza 12 km / C  
NN 800 m

**Sodow**, Gem, Kr Lublinik, 4,6 km, P Sodow  
986 Ew, 206 H, 1198 ha, 6 GR, WM Paul Nandzik,  
Sodow (öffentlich)  
NSDAP: OG Sodow, Krsltg Lublinitz  
LH, UrbW, FH, AG, Verfil, Gend, LKA Lublinik / Rgbz,  
LG, UrbG Oppeln / VerjoW Kattowik / StW, SchG Sodow /  
Perj Lublinik / Sodow 4,5 km

**Sofienhof**, Ortsteil, Gem Brückenort, Kr Rosenbergs DE,  
P Brückenort über Rosenbergs DE / 55 Ew, 9 H  
NSDAP: OG Brückenort, Krsltg Rosenberg OS  
Perj, Güt Rosenbergs DE 14 km / Brückenort 2 km

**Sohrau** DE, Stadt, Kr Rybnik, P Sohrau DE  
5745 Ew, 1547 H, 1824 ha, 3 Bg, 8 NH, WM Anton  
Zajchle, 14 und 125  
NSDAP: OG Sohrau, Krsltg Rybnik  
LH, UrbW, FH, UrbG, Verfil, LKA Rybnik / Rgbz, VerjoW  
Kattowik / LG Ratibor / AG, StW, SchG Sohrau /  
Perj, Güt Sohrau 0,6 km / Sohrau (Ortsmitte)  
Vorhanden: Krf, El, W / NN 260 m C

**Sol**, Gem, Amtshz Rajcza, Kr Saybusch, P Sol  
2842 Ew, 406 H, 3711 ha, WKH Pawliczek, Rajcza 7  
NSDAP: OG Rajcza, Krsltg Saybusch  
LH, FH, Verfil, StW, Gend Saybusch / Rgbz, VerjoW  
Kattowik / UrbW Bielitz, R Saybusch / LG, UrbG, WDK  
Bielitz / AG Milowka / SchG Sol / Perj, Güt Sol  
2,5 km  
Vorhanden: 1 Volksch / NN 650 m C

**Solarnia**, Kol, Gem Ormontowik, Kr Pleß, P Orzeße /  
60 Ew, 14 H  
Perj Chudow 2,5 km, Güt Ormontowik 4,5 km /  
Ormontowik 2 km

**Sollarnia**, Gem, Kr Lublinik, 6,2 km, P Lublinik  
507 Ew, 96 H, 2045 ha, 4 GR, WM Eduard Kretschmer  
NSDAP: OG Koschmieder, Krsltg Lublinitz  
LH, UrbW, FH, AG, Verfil, StW, Gend, LKA Lublinik /  
Rgbz, LG, UrbG Oppeln / VerjoW Kattowik / SchG  
Sollarnia / Perj, Güt Lublinik 7,3 km

**Solmsdorf**, Gem, Kr Gleiwitz-Land, 26 km, P Solmsdorf über  
Toft DE, mit Kol Hitzefeld  
447 Ew, 99 H, 675 ha, 4 GR, WM Josef Thomanek,  
Toft 205  
NSDAP: OG Fichtenrode, Krsltg Gleiwitz  
LH, FH, LG, UrbG, Verfil, VerjoW, LKA Gleiwitz / Rgbz  
Kattowik / UrbW Gleiwitz, R Toft / AG Toft / StW  
Muldenau DE / SchG Solmsdorf / Gend Fichtenrode /  
Perj, Güt Toft 4 km / Solmsdorf 0,5 km  
Vorhanden: 1 Volksch

**Solza**, Ortsteil, Gem Karwin, Kr Teschen, P Karwin DE /  
1516 Ew, 408 H  
NSDAP: OG Karwin-Ost, Krsltg Teschen  
Perj, Güt Karwin 1,2 km / Schloß Solza 1 km /  
NN 240 m

**Sonnenberg**, Gem, Kr Falkenberg, 8 km, P Sonnenberg über  
Falkenberg, mit Kol Marße, J Hubertusgrün und Wogen-  
feld, Dom Sonnenberg und M Sonnenberg  
470 Ew, 120 H, 1415,23 ha, 6 GR, WM Skade,  
Sonnenberg (öffentlich)  
NSDAP: OG Kirchberg, Krsltg Falkenberg  
LH, FH, AG, Verfil, LKA Falkenberg DE / Rgbz, UrbG,  
VerjoW Oppeln / UrbW Oppeln, R Falkenberg / LG Reiffe /  
StW Gruben / SchG Sonnenberg / Gend Kirchberg /  
Perj, Güt Grottkau 10 km / Sonnenberg (Ortsmitte)  
Vorhanden: 1 Volksch

**Sontschow**, Dorf, Amtshz Ogarowik in Sontschow, Kr Bendzin,  
P Neubek, mit den Kol Podtombtowik, Podmyschlowik,  
Podsiemonia, Podosin, Ralinowa, Molojta / 1393 Ew,  
315 H  
NSDAP: OG Sontschow, Krsltg Bendzin  
Perj, Güt Raklo, Kr Tarnowik 14 km / Sontschow /  
NN 300 m

**Sophienberg**, Ortsteil, Gem Landsberg DE, Kr Rosen-  
berg DE, P Landsberg DE / 124 Ew, 30 H  
NSDAP: OG Landsberg, Krsltg Rosenberg OS  
Perj, Güt Landsberg DE 2,7 km / Landsberg DE  
2,5 km / NN 215 m

**Sophienfeld**, Bw, Gem Saffstädt, Kr Cosel DE, P Gnaden-  
feld / 5 Ew, 1 H  
NSDAP: OG Gnadenfeld, Krsltg Cosel OS  
Perj, Güt Gnadenfeld 5 km / Gnadenfeld 2,5 km /  
NN 220 m

**Sophieninsel**, Ortsteil, Gem Carlruhe DE, Kr Oppeln,  
P Sophieninsel über Carlruhe DE / 13 Ew, 3 H  
NSDAP: OG Carlruhe, Krsltg Oppeln  
Perj, Güt Carlruhe DE 2,9 km / NN 162 m

**Soppau**, Gem, Kr Leobischütz, 9 km, P Soppau über Leobischütz,  
mit Staatl. Dom Soppau  
704 Ew, 181 H, 1130 ha, 6 GR, WM Ernst Kopp,  
Möder 49  
NSDAP: OG Kreuzendorf, Krsltg Leobischütz  
LH, FH, AG, Verfil, LKA Leobischütz / Rgbz, Oppeln /  
UrbW Neustadt, R Leobischütz / LG, UrbG, VerjoW Ratibor /  
StW, SchG Soppau / Gend Möder / Perj Soppau-Roben  
3,5 km, Güt Möder 5,5 km  
Vorhanden: El, 1 Volksch / NN 299 m C

**Sorge**, Gem, Kr Falkenberg DE, 15,5 km, P Dambräu  
46 Ew, 9 H, 63 ha, 4 GR, WM Josef Klossot,  
Dambräu 27  
NSDAP: OG Karbischau, Krsltg Falkenberg  
LH, FH, Verfil, LKA Falkenberg DE / Rgbz, UrbW,  
VerjoW Oppeln / LG, UrbG Briege / AG Löwen / StW,  
Gend Dambräu / SchG Mittenwalde / Perj, Güt  
Dambräu 4 km / Karbischau 2 km  
Vorhanden: El

**Sorgenfrei**, Ortsteil, Gem Kirchberg DE, Kr Falkenberg DE,  
P Rogau DE / 5 Ew, 1 H  
NSDAP: OG Kirchberg, Krsltg Falkenberg OS  
Perj, Güt Graafe DE 6 km / Schwarzengrund  
(Brüde) 4 km / NN 200 m

**Sosnowik**, Stadt, Kr Bendzin, 6 km, P Sosnowik DE, mit  
den Ortsteilen Milwik, Modrau, M Sosnowik, Sdg  
Boggen, Grube Milwik, „Graf Renard“ Modrau, Mühlen  
Modrau, 2 Sosnowik, Dom Klein Sagerin Siedl  
128 000 Ew, 30 000 H, 3050 ha, 9 NH, 9 GR, WM  
Sepp Schönwälder, M. d. R., Sosnowik 611 447  
NSDAP: OG Sosnowitz-Ost, Sosnowitz-West, Krsltg Bendzin  
LH, Verfil, Gend Bendzin / Rgbz, LG, UrbG, VerjoW  
Kattowik / UrbW, FH, AG, StW, SchG, WDK Sosnowik /  
Perj, Güt Sosnowik / Sosnowik, Bhf  
Vorhanden: Krf, El, W, Strb, 20 Volksch, 1 Gärtnerei,  
Städtische Werkstätte, Städtisches Ambulatorium, Städtischer  
Schlachthof / NN 251 m A

**Sosnowik-Milwik**, Ortsteil, Stadt Sosnowik, Stadt-Kr Sos-  
nowik, P Sosnowik-Milwik  
NSDAP: OG Sosnowitz, Krsltg Bendzin  
Perj, Güt Sosnowik 3 km / Bhf Sosnowik 3 km /  
NN 270 m

**Sosnowik-Modrau**, Ortsteil, Stadt Sosnowik, Stadt-Kr Sos-  
nowik, P Modrau über Myslowik  
NSDAP: OG Sosnowitz, Krsltg Bendzin  
Perj, Güt Myslowik 1 km / Myslowik 1 km /  
NN 248 m

**Sohnik**, Ortsteil, Gem Stahlhammer, Kr Lublinik, P Stahl-  
hammer / 109 Ew, 30 H  
NSDAP: OG Ludwigsthal, Krsltg Lublinitz  
Perj, Güt Stahlhammer 6,5 km / Sohnik / NN 260 m

**Sowik**, Gem, Kr Tarnowik, 2 km, P Tarnowik, mit Orts-  
teilen Hugohütte und Gruchstamühle  
1700 Ew, 405 H, 140,75 ha, 6 GR, WM Ernst Baenisch,  
Sowik 61  
NSDAP: OG Tarnowitz-Nord, Krsltg Tarnowitz  
LH, FH, AG, Verfil, LKA Tarnowik / Rgbz Kattowik /  
UrbW Beuthen DE, R Tarnowik / LG, UrbG Beuthen /  
VerjoW Gleiwitz / StW Raklo in Tarnowik-Nord / SchG  
Sowik / Gend Raklo / Perj Tarnowik 2 km, Güt  
Tarnowik 2,5 km / Tarnowik 2 km  
Vorhanden: W, 1 Volksch C

**Sowlowe**, Ortsteil, Gem Lissowik, Kr Lublinik, P Lissowik /  
45 Ew, 8 H  
NSDAP: OG Koschmieder, Krsltg Lublinitz  
Perj Lipie 2 km, Güt Lipie 2,5 km / Dralin /  
NN 255 m

**Spinnau**, Kol, Gem Schlaubental, Kr Reiffe, P Klodebach /  
29 Ew, 8 H  
NSDAP: OG Bechau, Krsltg Neisse  
Perj, Güt Klodebach 3,5 km / Klodebach 2 km /  
NN 200 m

**Spittelmühle**, Gem Königsdorf, Kr Leobischütz, P Königsdorf  
über Leobischütz / 8 Ew, 1 H  
NSDAP: OG Königsdorf, Krsltg Leobischütz  
Perj, Güt Leobischütz 9,5 km / Saffstätt 5 km



**Sporysz**, Gem, Amtshz Sporysz, Kr Saybusch, 1,5 km,  
P Saybusch OS  
2725 Ew, 711 H, 1014 ha, WKH Rinkenbergr,  
S Saybusch 138  
NSDAP: OG Sporysz, Krsitz Saybusch  
KR, JZL, AG, Verfl, StW, Gend Saybusch / Rgbz, Verfohl  
Kattowitz / Urbz Bielitz, N Saybusch / LG, Urbz, WDR  
Bielitz / Perfl, Güt Sporysz 1,5 km  
Vorhanden: El / NN 548 m

**Sprengowec**, Ortsteil, Gem Nieder Loschonomik, Kr Teschen,  
P Snojnit / 117 Ew, 26 H  
NSDAP: OG Trzanowitz, Krsitz Teschen  
Perfl Wojkowik 1 km, Güt Snojnit 3 km / Snojnit  
3 km

**Sprentschütz**, Gem, Kr Groß Strehlitz, 14,7 km, P Sprentschütz  
über Gogolin OS  
113 Ew, 29 H, 569 ha, 2 GR, WM Johann Klama  
NSDAP: OG Groß Stein, Krsitz Groß Strehlitz  
KR, JZL, AG, Verfl, LKA Groß Strehlitz / Rgbz, LG,  
Urbz Oppeln / Urbz Oppeln, N Krappitz / Verfohl  
Gleiwitz / StW, Gend Groß Stein / SchG Alt Siebel /  
Perfl, Güt Gogolin 7 km / Nieder Ellguth 2 km

**Springsdorf**, Gem, Kr Falkenberg OS, 2,5 km, P Springsdorf  
über Falkenberg OS, mit Ortsteil Druhmühle, Ziegelei  
111 Ew, 30 H, 186,79 ha, 6 GR, WM Urndt, S Falken-  
berg 277  
NSDAP: OG Lippen, Krsitz Falkenberg  
KR, JZL, AG, Verfl, SchG, Gend, LKA Falkenberg OS /  
Rgbz, Urbz, Verfohl Oppeln / Urbz Oppeln, N Falken-  
berg OS / LG Meisse / StW Freudenborf / Perfl, Güt  
Falkenberg OS 4 km / Falkenberg OS 3 km  
Vorhanden: El

**Spytkowice**, Gem, Amtshz Zator, Kr Bielitz, 57 km,  
P Spytkowice  
2910 Ew, 733 H, 2047 ha  
NSDAP: OG Spytkowice, Krsitz Bielitz  
KR, LG, Urbz, Verfl, WDR Bielitz / Rgbz, Verfohl Katto-  
wik / Urbz Bielitz, N Aufschwitz / JZL Wadowitz / AG,  
SchG Zator / Gend Spytkowice / Perfl, Güt Spytkowice  
3 km  
Vorhanden: 2 Volksch / NN 236 m

**Städtisch Janow**, Ortsteil, Gem Myslowitz, Kr Kattowitz,  
P Myslowitz / 4659 Ew, 1068 H  
NSDAP: OG Myslowitz-West, Krsitz Kattowitz  
Perfl Myslowitz 3 km, Güt Myslowitz 2,5 km /  
Myslowitz 2 km / NN 280 m

**Städtisch-Lomna**, Ortsteil, Gem Jablunkau, Kr Teschen,  
P Jablunkau / 275 Ew, 68 H  
NSDAP: OG Jablunkau, Krsitz Teschen  
Perfl, Güt Jablunkau 5 km / Jablunkau 5 km

**Städt. Schoppinitz**, Ortsteil, Gem Myslowitz, Kr Kattowitz,  
P Schoppinitz / 313 Ew, 71 H  
NSDAP: OG Myslowitz-Grube, Krsitz Kattowitz  
Perfl, Güt Schoppinitz 2 km / Myslowitz 3 km /  
NN 255 m

**Stahlhammer**, Gem, Kr Lublinitz, 22,8 km, P Stahlhammer,  
mit Ortsteilen Jendrynsfel, Drahthammer, Poleszna, Mühle,  
Truchsch  
5486 Ew, 1310 H, 5750 ha, 8 GR, WM Rodus Schöne,  
S Stahlhammer 8  
NSDAP: OG Stahlhammer, Krsitz Lublinitz  
KR, Urbz, JZL, AG, Verfl, LKA Lublinitz / Rgbz, LG,  
Urbz Oppeln / Verfohl Kattowitz / StW, SchG, Gend  
Stahlhammer / Perfl, Güt Stahlhammer 1 km  
Vorhanden: El, 1 Volksch / NN 260 m

**Standorf**, Gem, Kr Ratibor, 1 km, P Standorf über Gleiwitz 2  
1132 Ew, 282 H, 531,32 ha, 6 GR, WM Maschler,  
S Rauden 42  
NSDAP: OG Groß Rauden, Krsitz Ratibor  
KR, JZL, LG, AG, Urbz, Verfl, Verfohl, LKA Ratibor /  
Urbz Ratibor, N Ratiborhammer / Rgbz Oppeln / StW,  
Gend Groß Rauden / SchG Standorf / Perfl, Güt  
Standorf 1 km / Standorf 1 km  
Vorhanden: El, 1 Volksch

**Stanislawow**, Dorf, Amtshz Lipie, Kr Blachownia, P Lipie,  
Gend Lipie / 344 Ew, 81 H  
NSDAP: OG Lindow, Krsitz Zawiercie  
Perfl, Güt Niedzno 6 km / Lipie 5 km

**Stanislawitz**, Gem, Kr Teschen, 8 km, P Kokobends  
440 Ew, 118 H, 393 ha, komm. WM Paul Golda  
NSDAP: OG Grodischt, Krsitz Teschen  
KR, Urbz, JZL, LG, AG, Urbz, Verfl, StW, WDR  
Teschen / Rgbz, Verfohl Kattowitz / SchG Stanislawitz /

Gend Ober Tierlikto / Perfl, Güt Teschen 8 km /  
Stanislawitz  
Vorhanden: 1 Volksch / NN 280 m

**Stanfi**, Dorf, Amtshz Ruznicza, Kr Blachownia,  
P Krzepice OS / 199 Ew, 36 H  
NSDAP: OG Natolin, Krsitz Zawiercie  
Perfl, Güt Krzepice 4 km / Ruznicza 5 km /  
NN 200—250 m

**Stanowik**, Gem, Kr Rybnik, 10 km, P Stanowik über Rybnik 1  
1200 Ew, 320 H, 2 Schöffn, 5 GR, WM Julius Maciejonczyk,  
S Stanowik (Dom)  
NSDAP: OG Belk, Krsitz Rybnik  
KR, Urbz, JZL, AG, Urbz, Verfl, LKA Rybnik / Rgbz,  
Verfohl Kattowitz / LG Ratibor / StW, Gend Belf / SchG  
Stanowik / Perfl, Güt Czerwionka 2 km / Stanowik  
Vorhanden: 1 Volksch, Gärtnereien

**Stang**, Dorf, Amtshz Przysztajn, Kr Blachownia OS,  
P Przysztajn / 339 Ew, 69 H  
NSDAP: OG — — —, Krsitz Zawiercie  
Perfl, Güt Pantk 9,8 km / NN 245 m

**Stara Wies**, Kol, Dorf Przeczyc, Gem Mierzencice,  
P Mierzencice  
NSDAP: OG Poremba, Krsitz Zawiercie  
Perfl, Güt Bendzin 20 km / Siewierz 8 km

**Starca**, Dorf, Amtshz Renschowik, Kr Blachownia,  
P Raminica Polska, Gend Ronopista / 1059 Ew, 237 H  
NSDAP: OG — — —, Krsitz Zawiercie  
Perfl, Güt Psary 10 km / Raminik, Kr Lublinitz,  
5 km

**Starczynow**, Dorf, Amtshz Boleslaw, Kr Bendzin,  
P Boleslaw / 1353 Ew, 422 H  
NSDAP: OG Slawkow, Krsitz Bendzin  
Perfl, Güt Buzowno 2 km / NN 269 m

**Stare Maczki**, Dorf, Amtshz Slawkow, Kr Bendzin, P Maczki /  
181 Ew, 45 H  
NSDAP: OG Slawkow, Krsitz Bendzin  
Perfl, Güt Maczki 1,5 km / NN 280 m

**Starenheim**, Gem, Kr Groß Strehlitz, 13,8 km, P Starenheim  
über Bokwalde OS, mit Ortsteil Angerfeld  
1086 Ew, 243 H, 2040 ha, 5 GR, WM Paul Underwald,  
S Bokwalde 30 (öffentlich)  
NSDAP: OG Starenheim, Krsitz Groß Strehlitz  
KR, JZL, AG, Verfl, Gend, LKA Groß Strehlitz / Rgbz,  
LG, Urbz Oppeln / Urbz Oppeln, N Groß Strehlitz /  
Verfohl Gleiwitz / StW Groß Madowitz / SchG Starenheim /  
Perfl, Güt Starenheim 2 km  
Vorhanden: 1 Volksch / NN 160—180 m

**Stare-Stawy**, Gem, Kr Bielitz, 39 km, P Aufschwitz  
735 Ew, 184 H, 250 ha, S Aufschwitz 14  
NSDAP: OG Auschwitz, Krsitz Bielitz  
KR, JZL, Verfl, StW, WDR Bielitz / Rgbz, LG, Urbz,  
Verfohl Kattowitz / Urbz Bielitz, N Aufschwitz / AG, Gend  
Aufschwitz / SchG Stare-Stawy / Perfl, Güt Aufschwitz  
3 km / Aufschwitz Ring 1 km  
Vorhanden: Volksch

**Staupe**, Gem, Kr Pleß, 13 km, P Staupe, mit Ortsteilen  
Dom Adelheitshof, Staupe II, Ww Staupe (Althof),  
Stengelhof  
1927 Ew, 360 H, 2300 ha, 4 GR, WM Josef Mrukwa III,  
S 55 (Bürgermeister)  
NSDAP: OG Staupe, Krsitz Pleß  
KR, Urbz, JZL, AG, Verfl, LKA Pleß / Rgbz, Verfohl  
Kattowitz / LG, Urbz Gleiwitz / StW Miferau / SchG  
Staupe / Gend Pawlowitz / Perfl, Güt Pawlowitz  
5 km / Staupe  
Vorhanden: El, 1 Volksch, 3 Dom / NN 260 m

**Staudner**, Kol, Gem Pawlowitz, Kr Pleß, P Pawlowitz /  
67 Ew, 14 H  
NSDAP: OG Goldmannsdorf, Krsitz Pleß  
Perfl, Güt Pawlowitz 4 km / Pawlowitz 1 km /  
NN 274 m

**Stauwerder**, Gem, Kr Gleiwitz-Land, 15 km, P Stauwerder,  
mit Kol Kotsfeld, Gut Werderhof und Ziegelei, Kol Wüste-  
feld, Dom früher Nieder-Sersno und Schleufe 5  
835 Ew, 197 H, 1028 ha, 5 GR, WM Franz Jurte,  
S Peiskretscham 244  
NSDAP: OG Fichtenrode, Krsitz Gleiwitz  
KR, JZL, LG, Urbz, Verfl, Verfohl, LKA Gleiwitz /  
Rgbz Kattowitz / Urbz Gleiwitz, N Peiskretscham / AG  
Peiskretscham / StW, SchG Stauwerder / Gend Fichtenrode /  
Perfl, Güt Peiskretscham 3 km / Peiskretscham 4 km  
Vorhanden: El, Gärtnerei, Dampfzegielei, Wassermühle,  
Volksch, Schiffahrtshleufe des Adolf-Hitler-Kanals, Sand-  
gewinnungsbetrieb / NN 210 m



**Steinrück**, Gem, Kr Gleiwitz-Land, 28 km, P Kirchchen über Toft-Land  
178 Ew, 33 H, 310 ha, 4 GR, WM Johann Sierla,  
Langendorf 32  
NSDAP: OG Langendorf, Krsltg Gleiwitz  
GR, GL, LG, UrbG, VerfW, VerjW, LKA Gleiwitz /  
RgBz Rattowitz / UrbW Gleiwitz, R Toft / LG Toft / StW  
Toft-Land / SchG Kirchchen / Gend Schönrode / Perj,  
Gut Toft 7,5 km / Chaussee Toft-Langendorf, Ab-  
zweigung Steinrück

**Steinsdorf**, Gem, Kr Neustadt OS, 18 km, P Steinau, Kr Neu-  
stadt OS  
551 Ew, 137 H, 730 ha, 5 GR, WM Paul Walke II,  
Steinau OS  
NSDAP: OG Steinsdorf, Krsltg Neisse  
GR, UrbW, GL, LG, UrbG, VerfW, LKA Neisse /  
RgBz, VerjW Oppeln / StW, SchG, Gend Steinsdorf /  
Perj, Gut Steinsdorf 0,5 km / Steinsdorf 0,5 km  
Vorhanden: EL, Wolfsjch / NN 285 m

**Stephansdorf**, Gem, Kr Neisse, 6 km, P Stephansdorf  
555 Ew, 132 H, 989 ha, 5 GR, WM Josef Herde, 07  
NSDAP: OG Bechau, Krsltg Neisse  
GR, UrbW, GL, LG, UrbG, VerfW, LKA Neisse /  
RgBz, VerjW Oppeln / StW, Gend Großgiesmannsdorf /  
SchG Stephansdorf / Perj, Gut Stephansdorf 2 km /  
Stephansdorf  
Vorhanden: EL, 1 Wolfsjch / NN 200 m

**Stephansdorf**, Bahnhof, Gem Heidersdorf, Kr Neisse, P Hei-  
dersdorf / 11 Ew, 3 H  
NSDAP: OG Clumpenau, Krsltg Neisse  
Perj, Gut Stephansdorf 1 km / Bahnhof  
Stephansdorf

**Sternberg**, Ww, Gem Bankau OS, Kr Kreuzburg, P Ban-  
kau OS / 7 Ew, 2 H  
NSDAP: OG Bankau, Krsltg Kreuzburg  
Perj, Gut Bankau OS 2,5 km

**Steubendorf**, Gem, Kr Leobschütz, 12 km, P Steubendorf  
578 Ew, 113 H, 796 ha, 6 GR, WM Gustav Schager II,  
73  
NSDAP: OG Steubendorf, Krsltg Leobschütz  
GR, GL, LG, VerfW, LKA Leobschütz / RgBz Oppeln /  
UrbW Neustadt, R Oberglogau / LG, UrbG, VerjW  
Ratibor / StW, SchG, Gend Steubendorf / Perj, Gut  
Steubendorf 1 km / Witz-Bienendorf 2,5 km  
Vorhanden: EL, Wolfsjch

**Steubermitz**, Gem, Kr Leobschütz, 32 km, P Steubermitz über  
Ratibor  
1200 Ew, 299 H, 756 ha, 6 GR, WM Paul Thau,  
Steubermitz 9  
NSDAP: OG Rösnitz, Krsltg Leobschütz  
GR, GL, LKA Leobschütz / LG, UrbG, VerjW Ratibor /  
RgBz Oppeln / UrbW Neustadt, R Ratibor / LG Ratibor /  
StW Rösnitz / SchG Steubermitz / Gend Ditzschel / Perj,  
Gut Mettich 9 km / Steubermitz  
Vorhanden: 1 Wolfsjch / NN 250 m

**Stieboldorf**, Gem, Kr Neustadt OS, 30 km, P Körnitz, mit  
Ortsteil Heilmattre, Kol Waldeslust und Kol Waldwinkel  
765 Ew, 170 H, 775 ha, 6 GR, WM Paul Schweinich,  
öffentlich  
NSDAP: OG Körnitz, Krsltg Neustadt  
GR, GL, LG, VerfW, LKA Neustadt OS / RgBz, VerjW  
Oppeln / UrbW Neustadt, R Zellin / LG, UrbG Neisse /  
StW Körnitz / SchG Stieboldorf / Gend Burgwasser /  
Perj, Gut Burgwasser 5 km / Rammersfeld 3 km  
Vorhanden: EL, Dom mit Kartoffelbrennerei / NN 182 m

**Stillenort**, Gem, Kr Gleiwitz-Land, 25 km, P Toft  
700 Ew, 147 H, 346 ha, 7 GR, WM Paul Dobirsch,  
Toft 183  
NSDAP: OG Fichtenrode, Krsltg Gleiwitz  
GR, GL, LG, UrbG, VerfW, VerjW, LKA Gleiwitz /  
RgBz Rattowitz / UrbW Gleiwitz, R Toft / LG Toft /  
StW, SchG Stillenort / Gend Füllenrode / Perj, Gut  
Toft 2 km / Toft 2 km / NN 220 m

**Stiller Mühle**, Gem Rutenau, Kr Oppeln, P Rutenau OS /  
11 Ew, 3 H  
NSDAP: OG Rutenau, Krsltg Oppeln  
Perj, Gut Rutenau 2 km / NN 149 m

**Stillersfeld**, Gem, Kr Beuthen-Tarnowitz, 10 km, P Stillers-  
feld OS  
6820 Ew, 1650 H, 591 ha, 8 GR, WM Rudolf Skalek,  
Martinau OS 328  
NSDAP: OG Stillersfeld OS, Krsltg Beuthen OS

GR Beuthen-Tarnowitz, Stg in Beuthen OS / RgBz Ratto-  
witz / UrbW Beuthen OS, R Randsdorf OS / GL, LG,  
UrbG, VerfW Beuthen OS / VerjW Gleiwitz OS / StW,  
SchG Stillersfeld OS / LKA Mechtal OS / Perj  
Beuthen OS 10 km, Klausberg OS 8 km, Gut Klaus-  
berg OS 8 km / Stillersfeld (Ortsmitte)  
Vorhanden: W, 3 Wolfsjch

**Stilwalde**, Ortsteil, Gem Mhndorf, Kr Lublinitz, P Rosen-  
berg / 273 Ew, 56 H  
NSDAP: OG Nagelschmieden, Krsltg Lublinitz  
Perj, Gut Guttentag 6 km / Eichwege

**Stirnau**, Kol, Gem Dobersdorf, Kr Leobschütz, P Raden /  
23 Ew, 7 H  
NSDAP: OG Mocker, Krsltg Leobschütz  
Perj, Gut Mocker 3,5 km / Dobersdorf / NN 310 m

**Stoberbrück**, Gem, Kr Rosenberg OS, 32 km, P Stoberbrück  
über Konstadt OS, mit Gut Stoberbrück sowie mit Orts-  
teil Forstheim  
1223 Ew, 312 H, 827,27 ha, 8 GR, WM Johann Prause,  
Konstadt 128  
NSDAP: OG Stoberbrück, Krsltg Rosenberg  
GR, GL, VerfW, LKA Rosenberg OS / RgBz, LG, VerjW  
Oppeln / UrbW, UrbG Kreuzburg OS / LG Konstadt OS /  
StW, SchG Stoberbrück / Gend Bodland / Perj, Gut  
Konstadt OS 5,5 km / Konstadt 5,5 km  
Vorhanden: 2 Wolfsjch, 1 Kindergarten

**Stobertal**, Gem, Kr Kreuzburg OS, 7 km, P Bodland, Kr  
Rosenberg OS  
162 Ew, 33 H, 292 ha, 5 GR, WM Heinrich Neuhofer,  
Kreuzburg 682  
NSDAP: OG Nieder Schmaradt, Krsltg Kreuzburg  
GR, UrbW, GL, LG, UrbG, VerfW, Gend, LKA Kreuz-  
burg OS / RgBz, LG, VerjW Oppeln / StW Nieder  
Ellguth / SchG Neumwalde-Stobertal / Perj, Gut  
Schmaradt 2 km / Bodland 3 km  
Vorhanden: EL, 1 Wolfsjch

**Stobertal**, Gem, Kr Oppeln, 35 km, P Stobertal über Carls-  
ruhe OS  
1261 Ew, 335 H, 1192 ha, 6 GR, WM Karl Fuhrmann,  
Carlsruhe 138  
NSDAP: OG Stobertal, Krsltg Oppeln  
GR, RgBz, GL, LG, UrbG, VerfW, VerjW, LKA Oppeln /  
UrbW Oppeln, R Carlsruhe OS / LG, StW, Gend Carls-  
ruhe OS / SchG Stobertal / Perj, Gut Carlsruhe OS  
4 km / Carlsruhe OS 5 km  
Vorhanden: EL, 2 Wolfsjch, Dom, Dampfziegelei, Wasser-  
mühle, F / NN 150 m

**Stoberquell**, Ortsteil, Gem Mühlendorf OS, Kr Rosenberg OS,  
P Wallhof über Rosenberg OS / 346 Ew, 87 H  
NSDAP: OG Mühlendorf, Krsltg Rosenberg  
Perj, Gut Rosenberg 3,5 km / Stoberquell 1 km

**Stochlau**, liegt direkt in der Gemeinde Rosengrund und tritt  
daher als Ortsteil nicht mehr in Erscheinung, Kr Cosel OS  
NSDAP: Rosengrund, Krsltg Cosel

**Stöblau**, Gem, Kr Neustadt, 33 km, P Stöblau über Krappitz OS  
1034 Ew, 250 H, 515 ha, 4 GR, WM Adolf Kunze,  
Krappitz 197  
NSDAP: OG Burgwasser, Krsltg Neustadt  
GR, GL, VerfW, LKA Neustadt / RgBz, LG, VerjW  
Oppeln / UrbW Neustadt, R Zellin / LG Krappitz / UrbG  
Neisse / StW, Gend Burgwasser / SchG Stöblau / Perj,  
Gut Burgwasser 2 km / Stöblau  
Vorhanden: EL, 1 Wolfsjch / NN 170 m

**Stödsicht**, Ortsteil, Gem Schönwalde, Kr Neisse, P Schönwalde,  
Kr Neisse / 183 Ew, 41 H  
NSDAP: OG Schönwalde, Krsltg Neisse  
Perj Endersdorf, Kr Freiwaldau 0,5 km, Gut Enders-  
dorf 1 km / Schönwalde-Stödsicht (Ortsmitte) / NN 420 m

**Stollenwasser**, Gem, Kr Gleiwitz-Land, 35 km, P Stollenwasser,  
mit Ortsteil Sandhofen  
536 Ew, 142 H, 635 ha, 6 GR, WM Josef Jonekto  
NSDAP: OG Horneck, Krsltg Gleiwitz  
GR, GL, VerfW, VerjW, LKA Gleiwitz / RgBz Rattowitz /  
UrbW Gleiwitz, R Horneck / LG, UrbG, UrbG Beuthen /  
StW Brunned / SchG, Gend Stollenwasser / Perj, Gut  
Brunned 1 km  
Vorhanden: EL, 1 Wolfsjch / NN 261 m



## Stolzmiß — Strzemieszce

**Stolzmiß**, Gem, Kr Leobschütz, 22 km, P Stolzmiß OS, mit Dom Stolzmiß und Bw Langenau 705 Ew, 172 H, 702 ha, 6 GR, BM Karl Scherner, P Preußisch-Krawarn 28  
NSDAP: OG Rakau, Krsltg Leobschütz  
GR, JZL, VerfW, LKA Leobschütz / Rgbz Oppeln / UrbW Neustadt, N Ratibor / LG, UrbG, VerjW Ratibor / AG, Gend Bauerwitz / StW, SchG Stolzmiß / PerJ, Güt Stolzmiß  
Vorhanden: GL, 1 Volksfch / NN 227 m

**Stolzmiß**, Dom, Ortsteil, Gem Stolzmiß, Kr Leobschütz, P Stolzmiß OS / 100 Ew, 19 H  
NSDAP: OG Rakau, Krsltg Leobschütz  
PerJ, Güt Stolzmiß

**Storchneß**, Ortsteil, Gem Nettbach OS, Kr Gleiwitz-Land, P Birtenau über Gleiwitz 2  
NSDAP: OG Birkenau, Krsltg Gleiwitz  
PerJ, Güt Laband 6,5 km / Abzweig Nettbach 1 km / NN 216 m

**Stoßhof**, Gasth, Gem Muchwitz, Kr Leobschütz, P Leobschütz-Land, 5 Ew, 1 H  
NSDAP: OG Turkau, Krsltg Leobschütz  
PerJ, Güt Piltich 2,7 km / Muchwitz 0,5 km

**Strahlheim**, Gem, Kr Gleiwitz-Land, 26 km, P Groß Strehlitz-Land, mit Ortsteilen Rieshof, Olghöh, Mühlweiler, Mühlbach und Bucheneß 901 Ew, 206 H, 1099 ha, 7 GR, BM Paul Duf, P Posthilfsstelle Strahlheim  
NSDAP: OG Rodenau, Krsltg Gleiwitz  
GR, JZL, LG, AG, UrbG, VerfW, VerjW, LKA Gleiwitz / Rgbz Rattowitz / UrbW Gleiwitz, N Glöbigen / StW, SchG Strahlheim / Gend Rudgershagen, Gend-Posten Strahlheim / PerJ, Güt Rudgershagen 5,5 km / Kreuzung der Straßen Peistrelscham-Bischhofstal und Strahlheim-Rudgershagen 3 km  
Vorhanden: GL, Volksfch, Domäne, Brennerei

**Strandorf**, Kr Grottkau, ist Stadtteil der Stadt Ottmachau

**Strandorf**, Gem, Kr Ratibor, 17 km, P Kuchelna, mit Dom Strandorf 681 Ew, 191 H, 541 ha, 5 GR, BM Peter Josefus, P Postamt Kuchelna  
NSDAP: OG Kuchelna, Krsltg Ratibor  
GR, LG, UrbG, VerfW, VerjW, LKA Ratibor / Rgbz Oppeln / UrbW Ratibor, N Kranstädt / JZL, AG Hülshin / StW, Gend Kuchelna / SchG Strandorf / PerJ, Güt Kuchelna 2,8 km / Rohow 2 km  
Vorhanden: GL, 1 Volksfch / NN 186 m

**Straßenau**, Bw, Gem Groß Grauden, Kr Cosel OS, P Groß Grauden über Leobschütz / 136 Ew, 28 H  
NSDAP: OG Groß Grauden, Krsltg Cosel OS  
PerJ, Güt Makfisch 7 km / Kreuzung Straßenau 2,5 km / NN 270 m

**Straßendorf**, Gem, Kr Falkenberg OS, 11,5 km, P Straßendorf über Falkenberg OS-Land 289 Ew, 75 H, 520 ha, 6 GR, BM Rahl, P Löwen 243 (öffentlich)  
NSDAP: OG Groß Sarne, Krsltg Falkenberg  
GR, JZL, VerfW, LKA Falkenberg OS / Rgbz, UrbW, VerjW Oppeln / LG, UrbG Bries / AG Löwen / StW Hülbersdorf / SchG, Gend Straßendorf / PerJ, Güt Löwen 4 km / Straßendorf 1 km  
Vorhanden: Volksfch

**Straßenfrug**, Ortsteil, Gem Bischdorf OS, Kr Rosenberg, P Straßenfrug über Rosenberg OS / 200 Ew  
NSDAP: OG Bischdorf, Krsltg Rosenberg  
PerJ, Güt Rosenberg 7 km / Straßenfrug / NN 260 m

**Strachhäuser**, Kol, Gem Walzen, Kr Neustadt OS, P Walzen / 23 Ew, 5 H  
NSDAP: OG Walzen, Krsltg Neustadt  
PerJ, Güt Hartenau 6 km / Walzen 1,5 km / NN 185 m

**Streitfisch**, Gem, Kr Ratibor, 12 km, P Streitfisch über Ratibor, mit Gut Streitfisch 1611 Ew, 402 H, 1044,81 ha, 4 GR, BM Paul Rohjan, P 11  
NSDAP: OG Kranstädt, Krsltg Ratibor  
GR, JZL, LG, AG, UrbG, VerfW, VerjW, LKA Ratibor / Rgbz Oppeln / UrbW Ratibor, N Kranstädt / StW, SchG Streitfisch / Gend Kranstädt / PerJ Kranstädt-Süd 3 km, Güt Kranstädt 4,7 km, / Streitfisch  
Vorhanden: 1 Volksfch / NN 212 m

**Strelau**, Gem, Kr Groß Strehlitz, 8,5 km, P Strelau über Gogolin, mit Bw Agathenhof 815 Ew, 174 H, 1164 ha, 2 GR, BM Max Nocon, P Stubendorf 123  
NSDAP: OG Heuerstein, Krsltg Groß Strehlitz  
GR, JZL, AG, VerfW, LKA Groß Strehlitz / Rgbz, LG, UrbG Oppeln / UrbW Oppeln, N Groß Strehlitz / VerjW Gleiwitz / StW Heuerstein / SchG Strelau / Gend Angerbach / PerJ, Güt Heuerstein 3,5 km  
Vorhanden: Volksfch

**Striegendorf**, Gem, Kr Grottkau, 11 km, P Striegendorf über Grottkau 305 Ew, 78 H, 625 ha, 6 GR, BM Julius Wißmann, P Giersdorf 74  
NSDAP: OG Striegendorf, Krsltg Grottkau  
GR, JZL, AG, VerfW, LKA, WDK Grottkau / Rgbz, VerjW Oppeln / UrbW Neisse, N Grottkau / LG Bries / UrbW Neisse / StW, SchG Striegendorf / Gend Rühshmalz / PerJ, Güt Voigtsdorf, Kr Grottkau 6 km / Striegendorf  
Vorhanden: 1 Volksfch

**Stroßfretscham**, Ortsteil, Gem Oppatowitz, Kr Tarnowitz, P Friedrichshütte / 184 Ew, 46 H  
NSDAP: OG Friedrichshütte, Krsltg Tarnowitz  
PerJ, Güt Friedrichshütte bzw. Tarnowitz 4 km

**Stronow**, Kol, Dorf Zendeß, GEM Mierzencice, Kr Zawiercie, P Mierzencice  
NSDAP: OG Poremba, Krsltg Zawiercie  
PerJ, Güt Bendzin 25 km / Siewierz 15 km

**Stronowitz**, Ortsteil, Gem Wielepole, Kr Rybnik, P Wielepole / 45 Ew, 9 H  
NSDAP: OG Wielepole, Krsltg Rybnik  
PerJ Paruschowitz-Rybnik 1 km, Güt Rybnik 5 km / Wielepole

**Stroppendorf**, Gem, Kr Gleiwitz-Land, 6 km, P Stroppendorf 4342 Ew, 1160 H, 1159 ha, 6 GR, BM Johann Rüger, P Gleiwitz 46 49  
NSDAP: OG Stroppendorf, Krsltg Gleiwitz  
GR, JZL, LG, AG, UrbG, VerfW, VerjW, Gend, LKA Gleiwitz / Rgbz Rattowitz / UrbW Gleiwitz, N Kieferstädtel / StW, SchG Stroppendorf / PerJ, Güt Gleiwitz 7 km / Stroppendorf  
Vorhanden: W, 2 Volksfch

**Strößel**, Jh, Gem Radzionkau, Kr Tarnowitz OS, P Jh Strößel / 8 Ew, 1 H  
NSDAP: OG Radzionkau-Süd, Krsltg Tarnowitz  
PerJ Neu Radzionkau 3 km, Güt Radzionkau 5 km / Trodenberg 2 km / NN 300 m

**Struwendorf**, Gem, Kr Neisse, 7 km, P Struwendorf über Neisse 155 Ew, 37 H, 259 ha, 5 GR, BM Max Stoffe, P Bösdorf 47  
NSDAP: OG Groß Neundorf, Krsltg Neisse  
GR, UrbW, JZL, LG, AG, UrbG, VerfW, LKA Neisse / Rgbz, VerjW Oppeln / StW, SchG Bösdorf / Gend Reimichdorf / PerJ, Güt Bösdorf 2 km / Struwendorf

**Stryszawa**, Gem, Amtshz Stryszawa, Kr Saybusch, 34 km, P Lachowice 5277 Ew, 882 H, 4089 ha, BMH: AK Waldschmidt, P Lachowicz (öffentlich)  
NSDAP: OG Stryszawa, Krsltg Saybusch  
GR, JZL, VerfW, StW, Gend Saybusch / Rgbz, VerjW Rattowitz / UrbW Bielitz, N Sucha / LG Wadowitz (Bielitz) / AG Sucha / UrbG, WDK Bielitz / SchG Stryszawa / PerJ, Güt Lachowicz  
Vorhanden: 1 Volksfch / NN 500 m

**Strzemieszce**, Amtshz Strzemieszce, Kr Bendzin, 12 km, P Strzemieszce, mit den Dörfern: Groß-Strzemieszce, Strzemieszce-Folwart, Klein-Strzemieszce, Porombka, Ostrów, Niemce, Maczki; mit Kol: Razimierz, Grabocin, und Gruben: Dorota, Julius, Razimierz, Jelit 30 785 Ew, 10 329 H, 5814,22 ha, BM Konrad Schuber, P Strzemieszce 784 20  
NSDAP: OG Strzemieszce, Krsltg Bendzin  
GR, AG, VerfW Bendzin / Rgbz, LG, UrbG, VerjW Rattowitz / UrbW Sosnowitz, N Dombrowa / JZL Dombrowa / SchG Strzemieszce / WDK Sosnowitz / PerJ, Güt Strzemieszce Nord 1 km / Strzemieszce P 1 km  
Vorhanden: 7 Volksfch



- Swinow**, Ortsteil, Gem Lendzin, Kr Pleß, P Anhalt / 91 Ew, 25 H  
NSDAP: OG Anhalt, Krsltg Pleß  
Perf Kottow 2,5 km, Güt Smielin 5 km / Anhalt 1 km
- Swoboda**, Kol, Gem Schepankowik, Kr Ratibor, P Swoboda über Schepankowik / 248 Ew, 66 H  
NSDAP: OG Schepankowitz, Krsltg Ratibor  
Perf Schepankowik 2 km, Güt Deutsch-Krawarn 4 km
- Syrin**, Gem, Kr Ratibor, 16 km, P Syrin über Ratibor, mit Ortsteilen: Grabowka, Bielkont und Dombrau, Th Felißhöhe, Gut Grabowka und Bielkont  
2305 Ew, 540 H, 1568 ha, 5 GR, WM Johann Glomßka, Lubom 14  
NSDAP: OG Lnbom, Krsltg Ratibor  
GR, FA, AG, AG, ArbG, BerfA, BerfA, LKA Ratibor / Rgbz Oppeln / ArbA Ratibor, N Lubom / StA, SchG, Gend Syrin / Perf Syrin 4 km, Güt Lubom 5,5 km / Syrin 0,75 km  
Vorhanden: El, 1 Volksch / NN 203 m
- Szare**, Gem, Amtsbz Milowka, Kr Saybusch, 18 km, P Milowka 2430 Ew, 436 H, 2168 ha, AKH Smolka, Milowka 1  
NSDAP: OG Milowka, Krsltg Saybusch  
GR, FA, BerfA, StA, Gend Saybusch / Rgbz Kattowik / ArbA Bielitz, N Saybusch / AG, ArbG, WDK Bielitz / AK, AG Milowka / Perf, Güt Milowka 3 km  
Vorhanden: 1 Volksch / NN 484 m C
- Szarleika**, Dorf, Amtsbz Czarny-Las, Kr Blachownia, P Wrenczyca, Gend in Lgota / 903 Ew, 212 H  
NSDAP: OG Czarny-Las, Krsltg Zawiercie  
Perf, Güt Gnałzyn 8 km / Wrenczyca 6 km
- Szczedlowice**, Kol, Dorf Dzarowik, Amtsbz Dzarowik in Sontschow, Kr Bendzin, P Neudorf  
NSDAP: OG Sontschow, Krsltg Bendzin  
Perf, Güt Naflo, Kr Tarnowik, 15 km / Dzarowik
- Szczotki**, Ortsteil, Gem Brzejsche, Kr Bielitz, P Brzejsche OG / 145 Ew, 19 H  
NSDAP: OG Brzeszcze, Krsltg Bielitz  
Perf Brzejsche 1 km, Güt Zawischowik 3,5 km / Brzejsche 2 km / NN 262 m
- Szczotki**, Kol, Dorf Dzarowik, Amtsbz Dzarowik in Sontschow, Kr Bendzin, P Neudorf  
NSDAP: OG Sontschow, Krsltg Bendzin  
Perf, Güt Naflo, Kr Tarnowik, 15 km / Dzarowik
- Sztołna**, Kol, Dorf Brudzowice, Gem Mierzencice, Kr Zawiercie, P Siewierz  
NSDAP: OG Poremba, Krsltg Zawiercie  
Perf, Güt Zawiercie 19 km / Siewierz 5 km
- Szygłow**, Dorf, Amtsbz Lipie, Kr Blachownia, P Lipie, Gend Lipie / 400 Ew, 85 H  
NSDAP: OG Lindow, Krsltg Zawiercie  
Perf, Güt Miedzno 3 km / Lipie 8 km



- Tanina**, Ortsteil, Gem Lissa, Kr Lublinitz, P Lissa / 84 Ew, 21 H  
NSDAP: OG Kochanowitz, Krsltg Lublinitz  
Perf, Güt Lissa 4,5 km
- Tanne**, Kol, Gem Oberweiden OG, Kr Kreuzburg OG, P Oberweiden OG / 75 Ew, 16 H  
NSDAP: OG Oberweiden, Krsltg Kreuzburg OG  
Perf, Güt Oberweiden OG 4 km / Noldau 4 km / NN 150 m
- Tanneberg**, Kol, Gem Oberweiden OG, Kr Kreuzburg OG, P Oberweiden OG / 75 Ew, 18 H  
NSDAP: OG Oberweiden, Krsltg Kreuzburg OG  
Perf, Güt Oberweiden OG 1,2 km / Konstadt 7 km / NN 150 m
- Tannenbergr**, Gem, Kr Neisse, 14 km, P Baude 203 Ew, 42 H, 465 ha, 4 GR, 2 Bg, WM Alfred Kirchner, Tannenbergr (öffentlich)  
NSDAP: OG Tannenbergr, Krsltg Neisse  
GR, ArbA, FA, AG, AG, ArbG, BerfA, LKA Neisse / Rgbz, BerfA Oppeln / StA, SchG, Gend Biesau / Perf Baude 2,25 km, Güt 1,5 km / Baude 2,25 km  
Vorhanden: El

- Tannendorf**, Gem, Kr Pleß, 14 km, P Alt Berun, mit Ortsteil Neuboischow  
1228 Ew, 261 H, 657,50 ha, 4 GR, 2 Bg, WM Bulla  
NSDAP: OG Tannendorf, Krsltg Pleß  
GR, FA, AG, BerfA, LKA Pleß / Rgbz, BerfA Kattowik / ArbA Pleß, N Alt Berun / AG, ArbG Gleiwik / StA Ziemiak / SchG Tannendorf / Gend Jedlin / Perf, Güt Neu Berun 15 km / Neuboischow 2 km  
Vorhanden: El, 2 Volksch
- Tannenfeld**, Kol, Kr Grottkau, voll aufgegangen in der Gem Wingenberg  
NSDAP: OG Schwarzengrund, Krsltg Grottkau
- Tannenhöhe**, Kol, Kr Rosenberg, aufgegangen in der Gem Ammern OG
- Targanik**, Gem, Amtsbz Andrichau, Kr Bielitz, 38 km, P Andrichau mit Ortsteil Kocierz  
2418 Ew, 603 H, 1508 ha, WM: AK in Andrichau  
NSDAP: OG Targanitz, Krsltg Bielitz  
GR, AG, ArbG, BerfA, WDK Bielitz / Rgbz, BerfA Kattowik / ArbA Bielitz, N Andrichau / FA, WDK Bielitz / AG, Gend Andrichau / StA, SchG Targanik / Perf, Güt Andrichau 8 km  
Vorhanden: 1 Volksch / NN 400 m C
- Targowice**, Dorf, Dorf Mierzencice, Gem Mierzencice, Kr Zawiercie, P Mierzencice  
NSDAP: OG Poremba, Krsltg Zawiercie  
Perf, Güt Bendzin 22 km / Siewierz 9 km
- Tarnau**, Gem, Kr Oppeln, 15 km, P Tarnau über Oppeln  
1879 Ew, 472 H, 1196 ha, 7 GR, WM Pieschotta, Tarnau 129  
NSDAP: OG Tarnau, Krsltg Oppeln  
GR, Rgbz, ArbA, FA, AG, AG, ArbG, BerfA, BerfA, LKA, WDK Oppeln / StA, SchG, Gend Tarnau / Perf, Güt Tarnau 1 km  
Vorhanden: 1 Volksch / NN 130 m
- Tarnawa Dolna**, Gem, Kr Bielitz, 58 km, P Mucharz OG  
1736 Ew, 332 H, 1243 ha, WM Ruhner, Landverwaltung Wadowik  
NSDAP: OG Steszowice, Krsltg Bielitz  
GR, AG, ArbG, BerfA, WDK Bielitz / Rgbz, BerfA Kattowik / ArbA Bielitz, N Sucha / FA, AG Wadowik / SchG Tarnawa Dolna / Gend Mucharz / Perf, Güt Stawce 3 km  
Vorhanden: 1 Volksch / NN 380 m
- Tarnawa Górna**, Gem, Kr Bielitz, 57 km, P Mucharz OG  
605 Ew, 96 H, 652 ha, WM Ruhner, Landverwaltung Wadowik  
NSDAP: OG Steszowice, Krsltg Bielitz  
GR, AG, ArbG, BerfA, WDK Bielitz / Rgbz, BerfA Kattowik / ArbA Bielitz, N Sucha / FA, AG Wadowik / SchG Tarnawa Dolna und Tarnawa Górna / Gend Mucharz / Perf, Güt Stawce 6 km  
Vorhanden: 1 Volksch / NN 600 m
- Tarnowik**, Freie Bergstadt, Kr Tarnowik, P Tarnowik, mit Ortsteil Lassowik  
22 900 Ew, 1800 H, 1170 ha, 10 RSt, WM Viktor Tschander, Tarnowik 8, 31, 198, 199  
NSDAP: OG Tarnowitz-Mitte, -Nord, -Süd, Krsltg Tarnowitz  
GR, FA, AG, BerfA, StA, SchG, Pol, WDK Tarnowik / Rgbz Kattowik / ArbA Beuthen OG, N Tarnowik / AG, ArbG Beuthen OG / BerfA Gleiwik / Perf Tarnowik 0,8 km, Güt 0,4 km / Tarnowik 0,3 km  
Vorhanden: Arb, Gas, El, B, 4 Volksch, 1 Mittelsch, 1 Obersch, 1 Seminar (Ausbau) / NN 286—312 m B
- Tanenken** OG, Gem, Kr Oppeln, P Hermannsthal OG, mit Ortsteil Schwarzwasser und Schwarzwasser  
258 Ew, 52 H, 225 ha, 4 GR, WM Karl Herspolsheimer, Hermannsthal OG 01  
NSDAP: OG Taunentzen, Krsltg Oppeln  
GR, Rgbz, FA, AG, ArbG, BerfA, BerfA, LKA, WDK Oppeln / ArbA Oppeln, N Karlsruhe OG / AG Karlsruhe OG / StA, Gend Hermannsthal OG / SchG Taunentzen OG / Perf Schwarzwasser 1,5 km, Güt Hermannsthal OG 3 km / Blumenthal 2 km  
Vorhanden: 1 Volksch / NN 165 m
- Teichäder**, Anf, Gem Ambach, Kr Groß Strehlik, P Ambach über Gogolin / 10 Ew, 2 H  
NSDAP: OG Ambach, Krsltg Groß Strehlik  
Perf, Güt Obertal OG 5,7 km / Obertal OG 5,7 km
- Teichen**, Ortsteil, Gem Rehwalde OG, Kr Cosel OG, P Heydebreck-Land / 112 Ew, 32 H  
NSDAP: OG Jakobswalde, Krsltg Oppeln OG  
Perf, Güt Reigersfeld 3 km / Teichen / NN 185 m




Teichenau, Ortsteil, Gem Neudorf, Kr Rosenberg OS,  
 ½ Richterstal OS / 82 Gw, 20 \$  
 NSDAP: OG Neudorf, Krsltg Rosenberg OS  
 1944 Perj Neudorf 5 km, Gült Landsberg OS 6 km /  
 1944 Landsberg OS 6 km

**Teichfelde**, Ortsteil, Gem Schloßwalden, Kr Rosenberg DS,  
 3 Teichfelde über Kreuzburg DS / 712 Ew, 184 h  
 NSDAP: OG Schloßwalden, Krsltg Rosenberg OS  
 1939 Pers, Gült Schloßwalden 4 km / 1939 Schloßwalden 3 km


**Teichgrund, Orsteil, Gem Stubendorf, Kr Groß Strehlitz,**  
**Stubendorf über Oppehn-Land / 122 Em, 22 St**  
**NSDAP: OG Stubendorf, Krsltg Groß Strehlitz**  
**Perf, Gült Groß Stein 6 km / Stubendorf 2 km**

Teichgrund, Orsteil, Gem Baldwiesen, Kr Lublinitz, P Rosen-  
berg / 123 Em, 27 J  
NSDAP: OG Teichwalde, Krsltg Lublinitz  
468 Pers, Güt Teichwalde 5 km

**Zeichgrund**, Gem. Kr. Neustadt OS, 33 km, B Stöblau  
 459 EW, 123 H,  209,31 ha, 5 GW, BM Franz Glomb  
 NSDAP: OG Körnitz, Krsitz Neustadt  
 WK, JW, JW, VerfW, LKs Neustadt OS / Kgbz, VerfW  
 Oppeln / ArWV Neustadt, N Zellin / LG, ArWV Reisse /  
 ESW Körnitz / Schw Zeichgrund / Gend Burgwalter /  
~~WW~~ Persl, Gült Krappitz 6 km /  Oderwieße 2,5 km  
 Vorhanden: EL, 1 Wollsch / NN 165 m

**Teichhäuser, Orsteif, Gem Himmelwitz, Rt Groß Strehlitz;**  
 3 Teichhäuser über Himmelwitz / 555 Gw, 145 H  
 NSDAP: OG Himmelwitz, Krsltg Groß Strehlitz  
 1 Pers, Güf Groß Strehlitz 9 km / 1 Himmelwitz 1 km /  
 NN 212 m


**Teichmühle, Aushauten, Gem Safran, Kr Groß Strehlitz,**  
**† Oberwisch / 8 Em, 2 S**  
**NSDAP: OG Gogolin-Bercholdsdorf, Krsltg Groß Strehlitz**  
**Perß, Gut Gogolin 4 km / Klein Eichen 6 km**

**Leisnig, Ortsteil, Gem Mysłowik, Kr Kattowitz, P Mysłowik /**  
**91 Em, 28 S**  
**NSDAP: OG Mysłowitz-West, Krsltg Kattowitz**  
**~~99~~ Pers, Gült Schoppinig 2 km /  Mysłowik 2 km /**  
**NN 260 m**


**Teichwalde**, Gem. Kr Lublinitz, 11,5 km, P Rosenberg OG,  
mit Ortleist Neuhof  
1014 Gw, 221 H, 1553,17 ha, 6 GR, BM Wilhelm  
Wittet / Teichwalde 58  
NSDAP: OG Teichwalde, Krslg Lublinitz  
LH, VerhH, LRA Lublinitz / Rgbz, OG, ArhG, VersoH  
Oppeln / ArhH Kreuzburg, H Guttentag / FH, HG Guttentag / SchG, Gend Teichwalde / Pers, Gut Teichwalde  
0,5 km  
Vorhanden: 1 Volkshh

Teilbach, Kr Cosel, liegt in der Gem Grenzen und tritt als  
Ortsteil nicht mehr in Erscheinung  
NSDAP: OG Grenzen, Krsltg Cosel

**Zellasiluft, Kol, Gem Schönfeld, Kr Kreuzburg OS, P Schönfeld über Konstadt OS / 40 Em, 12 S**  
**NSDAP: OG Schönfeld, Krsitzg Kreuzburg OS**  
**Perj, Güte Konstadt OS 6,5 km / Schönfeld 1,8 km / NN 191 m**


**Zellasiluft, Bm, Gem Schönfeld, Kr Kreuzburg OS, P Schönfeld über Konstadt OS / 35 Gw, 10 h**  
**NSDAP: OG Schönfeld, Krsitz Kreuzburg OS**  
~~SS~~ Berj, Gült Konstadt OS 6,3 km /  Schönfeld 1,5 km / NN 191 m

**Tellstruh**, Ortsteil, mit Meßend, Gem Gnadenfird, Kr Rosen-  
berg DE, 51 Tellstruh über Schoffschütz, Kr Rosenberg DE /  
288 Em, 5 T  
NSDAP: OG Schoffschütz, Krsltg Rosenberg OS  
Per, Gült Schoffschütz, Kr Rosenberg DE, 5,5 km /  
Schoffschütz, Kr Rosenberg DE, 5,5 km

**Tempelhof**, Gem, Kr Oppeln, 17 km, P Krausendorf über  
Oppeln  
200 Em, 36 H,  238 ha, 4 GR, 33M Pifos, 2 Kranz-  
dorf 49 (öffentlich)  
NSDAP: OG Hitlersee, Krsltg Oppeln  
LR, Rgbz, LRbL, JZL, LG, WLG, ArbG, VerfiL, VerfoL,  
LKR, WKR Oppeln / StL Hitlersee / SchG Tempelhof /  
Gend Kranz / ~~1939~~ Ver, GüL Kranz 4 km  
Vorharden: Gl, 1 Wolsch / NN 180 m

**Teofilow, Kol, Amtsbez Czarny-Las, Kr Blachownia, P Ranyt,**  
**Kr Tshenstokau, Gend Lgota / 34 Ew, 7 H**  
**NSDAP: OG Czarny-Las, Krsltg Zawiercie**  
**Perj, GüT Klobud 5 km / Klobud 5 km**



**Teschen, Stadt, Kr Teschen, P Teschen (Olsagebiet), mit den Ortsteilen Schibitz, Bobref, Błogotitz, Brandeis.**  
32 448 Ew, 10 500 H,  25 205 ha, 18 NS, WM Karl Wilhelm Roperberg,  Teschen 1531 und 1532  
NSDAP: OG Teschen-Nord, -Süd, -Ost, -West, -Mitte, Teschen-Schibitz, Krsltg Teschen  
NR, ArbW, ZW, LG, AG, ArbG, VerfW, StW, SchG, LKR, MOK Teschen / Kgbz, VerjW Kattowitz /  Verj, Güt Teschen Hbbf und Teschen-Ost /  Teschen  
Vorhanden: Krb, Gas, El, W, Schlachthof, Stadtgärtnerei, 5 Volksch, Gewerb. Berufsch, Kaufm. Berufsch, Hauswirtschaftl. Berufsch, Mittelsch, Handelsch, Höhere Handelsch, Oberich für Jungen, Oberich für Mädchen, Lehranstalt für Frauenberufe, Landw. Schule, Stadttheater, 2 Nichtspielhäuser, Stadtmuseum, Volksbücherei und Lesehalle, Reisebüro, Verkehrsamt, Waisenhaus, Altersheime, Freiluftschwimmbad, Dampf- und Bannenbad / NN 300 m



**Teichenan**, Gem. Kr Cosel DS, 24 km, P Kasimir  
184 Ew, 37,5,  273,81 ha, 5 GR, BMR Franz Saffner III,  
☞ Leisnig 27  
NSDAP: OG Groß Grauden, Krsltg Cosel  
DR, ZW, VerfW, LKs Cosel DS / Rgbz Oppeln / UrbW  
Ratibor, N Gnadenfeld / EG, UrbG, VerfoW Ratibor /  
UG Gnadenfeld / StW Groß Grauden / SchG Teichenan /  
Gend Kottenthal / ~~WV~~ Verf, Gut Oberglogau 11 km /  
 Kasimir 3 km  
Vorhanden: EL, Volksch / NN 240 m


**Tharnau, Gem. Kr Grottkau, 1 km, P Grottkau**  
 511 Em, 120 H,  700,82 ha, 5 GR, SMth Paul Dittrich,  
 ☞ Tharnau 192  
 NSDAP: OG Tharnau, Krsltg Grottkau  
 LR, FL, AG, Berflj, Gend, LKk, WK Grottkau / Rgß,  
 Beriohl Appeln / Arbl Meisse, N Grottkau / LG Brieg  
 ArbG Meisse / StM Guhlau zu Tharnau / SchG Tharnau /  
 Berf, Glt Grottkau 2 km / Grottkau 2 km  
 Vorhanden: EL, 1 Wolsch, 1 Wasser- und Dampfmühle


**Tharnau, Ortsteil, wird nicht mehr getrennt geführt, ist restlos in die Gemeinde Gauwald, Kr Grottkau, aufgegangen.**  
**NSDAP: OG Lindenau, Krstlg Grottkau**



Theresiengrund, Bw, Gem Karbischau, Rt Falkenberg OS,  
P Karbischau über Oppeln / 7 Ew, 2 H  
NSDAP: OG Karbischau, Krsltg Falkenberg OS  
Perf, Gült Dambrau 7 km / Karbischau 1 km



**Thereseenhütte.** Ortsteil, Gem Tillowitz, Kr Falkenberg OS,  
B Ramsdorf-Land / 115 Ew, 37 H  
NSDAP: OG Tillowitz, Krsltg Falkenberg OS  
 Perj, Gült Tillowitz 1,5 km /  Thereseenhütte /  
NN 184 m

**Thielsdorf**, Gem, Kr Oppeln, 1,5 km, 3 Thielsdorf über  
Oppeln  
936 Gw, 214 H,  407 ha, 5 GR, BM St. Zofsko,  
☞ Malapane 227 (öffentlich)  
NSDAP: OG Thielsdorf, Krsltg Oppeln  
LH, Rghb, ZH, LG, WGr, VerfH, VerjH, LKk, WDK  
Oppeln / ZH W Oppeln, R Malapane / StH Hitlerjee /  
StG Thielsdorf / Genb Malapane / ~~WGr~~ Verj, Gut Mala-  
pane 9 km /  Fichten 3 km  
Vorhanden: GL 1 Volksch / NN 180 m

**Tiergarten, Gut, Gem Würben, Kr Reiffe, P Würben über**  
**Reiffe / 80 Ew, 17 S**  
**NSDAP: OG Mösen, Krsltg Neisse**  
**~~100~~ Perj Schleibitz 3 km, Gült Ottmachau 5 km /  Schleibitz 3 km / NN 202 m**

Thomas, Ortsteil, Gem Schönau, Kr Leobsdütz, P Schönau /  
140 Em, 30 H  
NSDAP: OG Schönau, Krsltg Leobschütz  
~~100~~ Pers, Gült Oberglogau 5 km /  Glöglsteden 3 km /  
NN 235 m

**Thröm**, Gem. Kr Ratibor, 17 km, P Zauditz  
703 Gw, 181 H,  937,92 ha, 5 GR, 2 Bg, WM Johann  
Siegmund,  Ratfcher 165  
NSDAP: OG Zauditz, Krsltg Ratibor  
LH, LG, ArbG, BerfW, BerfW, LKH Ratibor / Hgbz  
Oppeln / ArbL Ratibor, K Kranfstäd / H, AG Hultschin /  
SLV, SchG Thröm / Gend Zauditz / ~~1939~~ Berf Ratfch 2,6 km,  
Gut Ratfcher 4 km /  Thröm  
Vorhanden: 1 Volksch / NN 150 m

**Thurmas, Bw, Gem Br. Krawarn, Kr Ratibor, P Br.**  
 Krawarn / 71 Em, 16 S  
 NSDAP: OG Preußisch Krawarn, Krsltg Ratibor  
 Berf. Gült Stolzsmüh 5,5 km /  Br. Krawarn 2 km

## Thurje — Tresna

**Thurje**, Ortsteil, Gem Lissa, Kr Lublin, P Lissa / 63 Ew, 18 H  
NSDAP: OG Kochanowitz, Krsltg Lublinitz  
Perf, Gült Lissa 6,3 km

**Tichau**, Stadt, Kr Pleß, 18 km, P Tichau, mit den Ortsteilen: Bartoglowitz, Zawitz, Czulow, Czulow-Fabrik, Zwatow, Glina, Monfolowicz, Rehgarten  
11 026 Ew, 1508 H, 3545 ha, 8 KH, WMH Herbert Reimann, Tichau 6 und 57  
NSDAP: OG Tichau-Ost, -West, Krsltg Teschen  
KR, Persil, LKA Pleß / Rgbz, Versoß Rattowik / Urbz Pleß, N Nikolai / JH, AG Nikolai / LG, Urbz Gleiwitz / StH, SchG, Pol Tichau / Perf, Gült Tichau 1,8 km / Tichau (Ortsmitte)  
Vorhanden: KH, EL, W, 5 Volksch, Gärtnerei, Gutsverwaltung / NN 260 m

**Tiefenburg**, Gem, Kr Oppeln, P Machnik über Cosel OS  
1064 Ew, 260 H, 870 ha, 6 KH, WM Josef Lapczyn, Krappitz 199 (öffentl.)  
NSDAP: OG Schlacken, Krsltg Oppeln  
KR, Rgbz, JH, LG, Urbz, Persil, Versoß, LKA Oppeln / Urbz Oppeln, N Krappitz / AG, Gend Krappitz / StH Schlacken / SchG Tiefenburg / Perf, Gült Odratal 8,5 km, Gogolin 15 km, Gült Odratal 8,5 km, Krappitz 12 km, Cosel 15 km / Tiefenburg  
Vorhanden: EL, 1 Volksch / NN 170 m

**Tiefengrund**, Abbau, Kr Cosel, liegt direkt in der Gem Jährendorf und tritt daher als Ortsteil nicht mehr in Erscheinung  
NSDAP: OG Lohnan, Krsltg Cosel

**Tiefengrund**, Gem, Kr Neustadt OS, 12 km, P Tiefengrund über Lamsdorf  
283 Ew, 68 H, 376 ha, 5 KH, 2 Bg, WM Josef Witzko, Zülz 273  
NSDAP: OG Zülz, Krsltg Neustadt  
KR, Urbz, JH, AG, Persil, LKA Neustadt OS / Rgbz, Versoß Oppeln / Urbz Oppeln / StH Witzdorf / SchG Tiefengrund / Gend Odratal / Perf, Gült Zülz 3 km / Tiefengrund 1 km  
Vorhanden: EL, 1 Volksch, 1 Kindergarten / NN 230 m

**Tiefensee**, Gem, Kr Grottkau, 10 km, P Deutsch Leipzig  
331 Ew, 80 H, 516 ha, 4 KH, WM Wilhelm Klamm, Tiefensee (öffentl.)  
NSDAP: OG Märzdorf, Krsltg Grottkau  
KR, JH, AG, Persil, LKA, WDK Grottkau / Rgbz, Versoß Oppeln / Urbz Oppeln / LG Briege / Urbz Oppeln / StH, Gend Schwarzenburg / SchG Tiefensee / Perf, Gült Muenode 3 km / Märzdorf 2 km  
Vorhanden: 1 Volksch

**Tiergarten**, Ortsteil, Gem Kozobends, Kr Teschen, P Kozobends / 209 Ew, 53 H  
NSDAP: OG Kozobends, Krsltg Teschen  
Perf Tiergarten (Ortsmitte), Gült Konkau-Süd 2,5 km / NN 300 m

**Tillowitz**, Gem, Kr Falkenberg OS, 7 km, P Tillowitz OS, mit Ortsteil Theresienhütte und den Jhn Friedrichsglück, Hubertushaus und Rotkreuz  
1793 Ew, 562 H, 3766 ha, 6 KH, WM Paul Hoffmann, Tillowitz 26  
NSDAP: OG Tillowitz, Krsltg Falkenberg OS  
KR, JH, AG, Persil, LKA Falkenberg OS / Rgbz, Versoß Oppeln / Urbz Oppeln, N Falkenberg OS / LG Heisse / StH, SchG Tillowitz / Gend Tillowitz I und II / Perf, Gült Tillowitz 0,6 km / Tillowitz  
Vorhanden: KH, EL, 1 Volksch, 1 Gärtnerei / NN 184 m

**Timmendorf**, Gem, Kr Pleß, 26 km, P Timmendorf  
1245 Ew, 275 H, 1095 ha, 4 KH, WM Maciejczyk, Timmendorf (öffentl.)  
NSDAP: OG Kreutzdorf, Krsltg Pleß  
KR, Urbz, JH, Persil, LKA Pleß / Rgbz, Versoß Rattowik / LG Ratibor / AG Sohrau OS / Urbz Gleiwitz / StH Borin / SchG Timmendorf / Gend Warzkowitz / Perf, Gült Ober Jastrzemb 7 km, Gült Sohrau OS 9 km / Timmendorf

**Tombkowitz**, Dorf, Amtsbz Dzarowitz in Sontschow, Kr Bendzin, P Neubek / 861 Ew, 217 H  
NSDAP: OG Sontschow, Krsltg Bendzin  
Perf, Gült Raklo, Kr Tarnowitz, 12 km / Ostrosniza 7 km / NN 307 m

**Tomicze**, Gem, Kr Bielitz, 43 km, P Wadowitz OS  
1435 Ew, 202 H, 767 ha, WMH Ruhnert, Landverwaltung Wadowitz  
NSDAP: OG Friedrichau, Krsltg Bielitz

KR, LG, Urbz, Persil, WDK Bielitz / Rgbz, Versoß Rattowik / Urbz Bielitz, N Andrichau / JH, AG, Gend Wadowitz / SchG Tomicz / Perf, Gült Wadowitz 3 km  
Vorhanden: 1 Volksch / NN 300 m

**Toporowice**, Dorf, mit Kolonien: Dombrowa, Gostow, Gaj, Palen-  
czel, Slawnow, Gem Mierzencice, Kr Zawiercie, P Mierzencice / 868 Ew, 226 H  
NSDAP: OG Poremba, Krsltg Zawiercie  
Perf, Gült Bendzin 18 km / Giewierz 12 km

**Torfisch**, Ortsteil, Gem Gogolin, Kr Groß Strehlitz, P Ober-  
witz über Gogolin / 23 Ew, 7 H  
NSDAP: OG Gogolin-Bercholdsdorf, Krsltg Groß Strehlitz  
Perf, Gült Gogolin 1,8 km / Gogolin (Post) 1,8 km / NN 180 m

**Torgau bei Langlieben**, Gut, Gem Langlieben, Kr Cosel OS, P Langlieben, Kr Cosel / 15 Ew, 4 H  
NSDAP: OG Langlieben, Krsltg Cosel  
Perf Langlieben 1 km, Gült 0,5 km / Langlieben 0,5 km / NN 240 m

**Torgosow**, Ortsteil, Gem Krzeszow, Kr Saybusch, P Lachowice / 435 Ew, 87 H  
NSDAP: OG Strychawa, Krsltg Saybusch  
Perf, Gült Lachowice 6 km / Kosow 3 km / NN 640 m

**Tost**, Stadt, Kr Gleiwitz-Land, 23 km, P Tost  
3831 Ew, 840 H, 1130,78 ha, 6 KH, WMH Paul Schöbel, Tost 124  
NSDAP: OG Tost-Eichendorff und Tost-Wartenberg, Krsltg Gleiwitz  
KR, JH, LG, Urbz, Persil, Versoß, LKA Gleiwitz / Rgbz Rattowik / Urbz Gleiwitz, N Tost / AG, StH, SchG, Gend Tost / Perf, Gült Tost 2 km / Tost  
Vorhanden: Gas, EL, W, 1 Volksch, 1 Berufsch / NN 256 m B

**Tost-Eichendorff**, Stadtteil, Stadt Tost, Kr Gleiwitz-Land, P Tost-Eichendorff / 255 Ew, 65 H  
NSDAP: OG Tost-Eichendorff, Krsltg Gleiwitz  
Perf, Gült Tost 2,5 km / Tost 0,5 km / NN 240 m

**Trachhammer**, Ortsteil, Gem Eichenkamp, Kr Gleiwitz-Land, P Eichenkamp / 21 Ew, 5 H  
NSDAP: OG Stroppendorf, Krsltg Gleiwitz  
Perf, Gült Gleiwitz 18 km / Eichenkamp 3 km

**Trachfisch**, Gem, Kr Ratibor, 5 km, P Trachfisch über Ratibor  
900 Ew, 228 H, 532 ha, 5 KH, WM Josef Sieblaczek, Ratibor 2672  
NSDAP: OG Ratibor-Süd, Krsltg Ratibor  
KR, Urbz, JH, LG, AG, Urbz, Persil, Versoß, LKA Ratibor / Rgbz Oppeln / StH, SchG Trachfisch / Gend Tunsfisch / Perf, Gült Ratibor-Süd 1,8 km / Trachfisch  
Vorhanden: EL, 1 Volksch / NN 180 m

**Tränkau**, Ortsteil, Gem Birkenau OS, Kr Gleiwitz-Land, P Birkenau OS über Gleiwitz 2  
NSDAP: OG Birkenau, Krsltg Gleiwitz

**Trawnitz**, Kol. Kr Ratibor, ist aufgegangen in der Gem Niebelschau

**Treibhof**, Kol. Gem Schondorf, Kr Ratibor, P Schondorf, 50 Ew, 10 H  
NSDAP: OG Mosern, Krsltg Ratibor  
Perf Ratibor 12 km, Gült Grenzen, Kr Cosel, 8 km / Schondorf 1 km / NN 272 m

**Trenkau**, Gem, Kr Leobschütz, P Deutsch Rasselwitz-Land  
122 Ew, 39 H, 87 ha, 6 KH, WM Paul Stein, Leobschütz 501  
NSDAP: OG Trenkau, Krsltg Leobschütz  
KR, JH, AG, Persil, LKA Leobschütz / Rgbz Oppeln / Urbz Neustadt, N Leobschütz / LG, Urbz, Persil, Versoß Ratibor / StH Pommerswitz / SchG Trenkau / Gend Steubendorf / Perf, Gült Steubendorf 3 km / Trenkau 0,1 km  
Vorhanden: EL, 1 Volksch

**Tresna**, Gem, Amtsbz Zadziele, Kr Saybusch, 8 km, P Saybusch OS  
1298 Ew, 211 H, 747 ha, WMH: Maß, KR des Amtsbz Zadziele, Saybusch 90  
NSDAP: OG Zadziele, Krsltg Saybusch  
KR, JH, AG, Persil, StH, Gend Saybusch / Rgbz, Versoß Rattowik / Urbz Bielitz, N Andrichau / LG, Urbz, Persil, Versoß Bielitz / Perf, Gült Pietrzykowice 7 km / Gült Saybusch 9 km / Tresna 2 km / NN 595 m

**Tritiesch**, Gem, Amtsbz Snojnik, Kr Teschen, 11 km, P Snojnik 621 Ew, 170 H, 616,38 ha, BM Theodor Krzywon, S Snojnik 3  
NSDAP: OG Tritiesch, Krsltg Teschen  
LRA, ArbL, JAL, LG, AG, ArbG, BerfL, WDA Teschen / Rgbz, BerfL Rattowik / StL, Gend Snojnik / SchG Tritiesch / Perj Tritiesch 2 km / Güt Snojnik 4 km / Tritiesch 2 km  
Vorhanden: Volksfch und Kindergarten / NN 300—400 m

**Trodenberg**, Gem, Kr Tarnowik, 4 km, P Radzionkau, mit Kol Ruda  
2211 Ew, 577 H, 171,5 ha, 9 GR, BM Georg Boino, S Trodenberg 13  
NSDAP: OG Bobrownik, Krsltg Tarnowitz  
LRA, JAL, AG, BerfL, LRA Tarnowitz / Rgbz Rattowik / ArbL Beuthen OS, N Tarnowik / LG, ArbG Beuthen OS / StL, SchG Trodenberg / Pol Bobrownik / Perj Neu Radzionkau 3 km, Güt Radzionkau 3,5 km / Trodenberg 0,1 km  
Vorhanden: 1 Volksfch / NN 365 m C

**Trodenfeld**, Gem, Kr Groß Strehlik, 10,5 km, P Trodenfeld über Gogolin-Land, mit den Ortsteilen: Helsenental, Waldborwerk und Sandmühle  
646 Ew, 130 H, 1168 ha, 5 GR, BM Rochus Wiend, S Stubendorf 114  
NSDAP: OG Stubendorf, Krsltg Groß Strehlik  
LRA, JAL, AG, BerfL, LRA Groß Strehlik / Rgbz, LG, ArbG Oppeln / ArbL Oppeln, N Groß Strehlik / BerfL Gleiwik / StL, Gend Stubendorf / SchG Trodenfeld / Perj, Güt Feuerstein 5,5 km / Stubendorf 4 km  
Vorhanden: W, 1 Volksfch

**Trodengrund**, Ortsteil, Gem Groß Strehlik, P Groß Strehlik / 1165 Ew, 295 H  
NSDAP: OG Groß Strehlik-Trodengrund, Krsltg Groß Strehlik  
Perj, Güt Groß Strehlik 1 km / Schule IV 1 km / NN 235 m

**Trojedzianka**, Ans, Dorf Siewierz, S Gem Siewierz, Kr Zawiercie, P Siewierz über Bendzin OS  
NSDAP: OG Poremba, Krsltg Zawiercie  
Perj, Güt Zawiercie 15 km / Siewierz / NN 308 m

**Troning**, Dorf, Amtsbz Popow, Kr Blachownia OS, P Popow, Gend Zawady / 90 Ew, 18 H  
NSDAP: OG — — —, Krsltg Zawiercie  
Perj, Güt Niedzno 9 km / Popow 10 km

**Tropowik**, Gem, Kr Leobschütz, 20 km, P Tropowik  
540 Ew, 186 H, 400 ha, 6 GR, BM Krumpholz  
NSDAP: OG Tropowitz, Krsltg Leobschütz  
LRA, JAL, AG, BerfL, LRA Leobschütz / Rgbz Oppeln / ArbL Neustadt, N Leobschütz / LG, ArbG, BerfL Ratibor / StL, SchG Tropowik / Gend Zietenbusch / Perj Geppersdorf 2 km / Güt Olbersdorf (Subetengau) 3 km / Tropowik 0,5 km  
Vorhanden: El, 1 Volksfch / NN 200 m

**Trufschik**, Ortsteil, Gem Stahlhammer, Kr Lublinitz, P Stahlhammer / 213 Ew, 41 H  
NSDAP: OG Stahlhammer, Krsltg Lublinitz  
Perj, Güt Stahlhammer 2 km / NN 258 m

**Trustolaj**, Dorf, Amtsbz Panki, Kr Blachownia OS, P Trustolaj, Gend Panki / 1930 Ew, 423 H  
NSDAP: OG — — —, Krsltg Zawiercie  
Perj, Güt Panki 8 km / Alobuck 10 km

**Trzanowik**, Gem, Amtsbz Snojnik, Kr Teschen, 8 km, P Snojnik OS, mit den Ortsteilen Ober und Nieder Trzanowik  
966 Ew, 242 H, 871,29 ha, LRA Wilhelm Weiß, Snojnik, S Snojnik 12  
NSDAP: OG Trzanowitz, Krsltg Teschen  
LRA, ArbL, JAL, LG, AG, ArbG, BerfL, StL, WDA Teschen / Rgbz, BerfL Rattowik / SchG Trzanowik / Gend Ober Zulauf / Perj, Güt Snojnik 4 km / Trzanowik  
Vorhanden: 1 Volksfch / NN 300 m

**Trzebienczyce**, Gem, Kr Bielitz, 55 km, P Zator  
276 Ew, 59 H, 222 ha, BM: LRA des Amtsbz Zator  
NSDAP: OG Zator, Krsltg Bielitz  
LRA, LG, ArbG, BerfL, WDA Bielitz / LRA, AG, SchG, Gend Zator / Rgbz, BerfL Rattowik / ArbL Bielitz, N Andrichau / JAL Wadomik / Perj Trzebienczyce 0,5 km, Güt Zator 4 km / NN 245 m C

**Trzebielawik**, Dorf, Amtsbz Zombkowitz, Kr Bendzin, P Zombkowitz / 1034 Ew, 253 H  
NSDAP: OG Zombkowitz, Krsltg Bendzin  
Perj, Güt Zombkowitz 7 km / Wojkowitz-Koscielne 7 km

**Trzebinia**, Stadt, Kr Chrzanow, 5 km, P Trzebinia  
5878 Ew, 1606 H, 702,47 ha, 6 GR, BM Karl Jelfin, S Trzebinia 9 und 10  
NSDAP: OG Trzebinia, Krsltg Chrzanow  
LRA, ArbL, JAL, AG, BerfL, Gend, WDA Chrzanow / Rgbz, LG, ArbG, BerfL Rattowik / SchG Trzebinia / Perj, Güt Trzebinia 1,5 km  
Vorhanden: 3 Volksfch B

**Trzebinia**, S Gem, Kr Chrzanow, 5 km, P Trzebinia, mit den Dörfern: Balin, Dulowa, Gorka, Gory-Luzjowski, Karniowice, Lgota, Luzjowice, Myslachowice, Moszowa, Ostreznica, Pila, Roschilecta, Ploft, Pjary, Sierza, Trzebionka, Wodna  
21 626 Ew, 5574 H, 12 631 ha, LRA Karl Jelfin, S Trzebinia 9 und 10  
NSDAP: OG Trzebinia, Krsltg Chrzanow  
LRA, ArbL, JAL, AG, BerfL, Gend, WDA Chrzanow / LRA, SchG Trzebinia / Rgbz, LG, ArbG, BerfL Rattowik / Perj Trzebinia, Dulowa, Sierza, Güt Trzebinia, Sierza  
Vorhanden: 13 Volksfch B

**Trzebinia**, Gem, Amtsbz Sporysz, Kr Sanbusch, 3,5 km, P Sanbusch OS  
1433 Ew, 254 H, 643 ha, BM: Rinkenber, LRA des Amtsbz Sporysz, S Sanbusch 138  
NSDAP: OG Sporysz, Krsltg Sanbusch  
LRA, JAL, AG, BerfL, StL, Gend Sanbusch / Rgbz, BerfL Rattowik / ArbL Bielitz, N Sanbusch / LG, ArbG, WDA Bielitz / SchG Trzebinia / Perj, Güt Sporysz 3 km / Vorhanden: 1 Volksfch / NN 575 m

**Trzebionka**, Dorf, S Gem Trzebinia, Kr Chrzanow, P Trzebinia / 2048 Ew, 568 H  
NSDAP: OG Trzebinia, Krsltg Chrzanow  
Perj, Güt Trzebinia 2 km

**Trzebyszka**, Dorf, Amtsbz Losien, Kr Bendzin, P Zombkowitz / 197 Ew, 43 H  
NSDAP: OG Losien, Krsltg Bendzin  
Perj, Güt Lajz 4,5 km / Losien 7 km / NN 300 m

**Trzyniek**, Stadt, Kr Teschen, 12 km, P Trzyniek  
5234 Ew, 1422 H, 670 ha, 8 GR, BM Werner Thiers, S Trzyniek 9  
NSDAP: OG Trzynietz, Krsltg Teschen  
LRA, ArbL, JAL, LG, AG, ArbG, BerfL, LRA, WDA Teschen / Rgbz, BerfL Rattowik / StL, SchG, Pol Trzyniek / Perj, Güt Trzyniek 1,25 km / Trzyniek 0,2 km  
Vorhanden: El, W, 1 Volks-, 1 Mittel- und 1 Berufs- / NN 310 m

**Tschacht**, Bw, Gem Rakau, Kr Leobschütz, P Bauerwik / 19 Ew, 4 H  
NSDAP: OG Rakau, Krsltg Leobschütz  
Perj, Güt Bauerwik 4 km / Marwaldau 2 km

**Tschammer-Elguth**, Gem, Kr Groß Strehlik, 12,7 km, P Tschammer-Elguth über Oppeln-Land  
486 Ew, 125 H, 301 ha, 6 GR, BM Paul Swoboda, S Stubendorf 102  
NSDAP: OG Stubendorf, Krsltg Groß Strehlik  
LRA, JAL, AG, BerfL, LRA Groß Strehlik / Rgbz, LG, ArbG Oppeln / ArbL Oppeln, N Groß Strehlik / BerfL Gleiwik / StL, Gend Stubendorf / SchG Trodenfeld (Tschammer-Elguth) / Perj, Güt Groß Stein 7 km / Stubendorf 3 km  
Vorhanden: 1 Volksfch

**Tschaniek**, Gem, Kr Bielitz, P Kenty, mit Ober Czaniec, Unter Czaniec, Bufowiec, Kol Zaglemboce  
3450 Ew, 1000 H, 1728 ha, BM: LRA des Amtsbz Kenty, S Kenty 5  
NSDAP: OG Tschanietz, Krsltg Bielitz  
LRA, JAL, LG, ArbG, BerfL, Gend, WDA Bielitz / Rgbz, BerfL Rattowik / ArbL Bielitz, N Andrichau / AG Kenty / StL, SchG Tschaniek / Perj, Güt Kenty 4 km / Tschaniek 1 km  
Vorhanden: 1 Volksfch / NN 300 m

**Tschchowik**, Gem, Kr Bielitz, 16 km, P Dziedik und Tschchowik  
15 000 Ew, 3900 H, BM Fletich, S Dziedik 35 und 36  
NSDAP: OG Tschchowitz, Krsltg Bielitz  
LRA, ArbL, JAL, LG, AG, ArbG, BerfL, WDA Bielitz / Rgbz, BerfL Rattowik / SchG Tschchowik-Dziedik / Gend, Pol Tschchowik / Perj, Güt Tschchowik 5 km / Dziedik  
Vorhanden: El, W, 6 Volksfch / NN 247 m B

**Tschepijurn**, Amtsbz Blachownia, Kr Blachownia, P Blachownia über Lublinitz OS, Gend Blachownia / 596 Ew, 142 H  
NSDAP: OG Blachownia, Krsltg Zawiercie  
Perj, Güt Blachownia 2 km / Blachownia 2 km



## Tuczna Baba — Unter Ryercfa

**Tuczna Baba**, Dorf, Amtshz Losien, Kr Bendzin, P Zombkowił / 855 Ew, 220 H  
NSDAP: OG Losien, Krsltg Bendzin  
Perf, Güt Zombkowił 4 km / Losien 4 km / NN 300 m

**Tuliskow**, Dorf, Amtshz Zombkowił, Kr Bendzin, P Zombkowił / 144 Ew, 37 H  
NSDAP: OG Zombkowitz, Krsltg Bendzin  
Perf, Güt Zombkowił 11 km / Woiłkowił-Koscielne 4 km

**Tunskirch**, Gem, Kr Ratibor, 12 km, P Tunskirch, mit Kol Birtenwalb, Dom Annahof und Eichhof / 3189 Ew, 848 H, 1711 ha, 4 GR, WM Karl Segeth, Kreuzenort 22  
NSDAP: OG Thunskirch, Krsltg Ratibor  
GR, JW, LG, AG, UrbG, BerfW, BerfW, LKA Ratibor / Rgbz Oppeln / UrbW Ratibor, N Kranstädt / StW, SchG, Gend Tunskirch / Perf, Güt Tunskirch 2 km / Tunskirch (Ortsmitte)  
Vorhanden: El, 1 Volksch, 1 NS-Kindergarten, 1 ländliche Berufsich / NN 190 m

**Turawa**, Gem, Kr Oppeln, P Turawa OS, mit Ortsteil Turawa-Kol / 872 Ew, 243 H, 7033 ha, 8 GR, WM Peter Kupla I, Königshuld 35 (öffentlich)  
NSDAP: OG Turawa, Krsltg Oppeln  
GR, Rgbz, UrbW, JW, LG, AG, UrbG, BerfW, BerfW, LKA Oppeln / StW, SchG, Gend Turawa / Perf, Güt Klein Rothen 2 km / Turawa 0,5 km  
Vorhanden: El, Volksch / NN 170 m

**Turawa-Kol**, Gem Turawa, Kr Oppeln, P Turawa OS / 327 Ew, 90 H  
NSDAP: OG Turawa, Krsltg Oppeln  
Perf, Güt Klein Rothen 3 km / Turawa 1 km / NN 175 m

**Turkau**, Gem, Kr Leobschütz, 24,1 km, P Turkau über Leobschütz / 275 Ew, 76 H, 378 ha, 6 GR, WM Emmerich Schramek, (öffentlich)  
NSDAP: OG Turkau, Krsltg Leobschütz  
GR, JW, BerfW, LKA Leobschütz / Rgbz Oppeln / UrbW Neustadt, N Ratibor / LG, UrbG, BerfW Ratibor / AG Ratibor / StW Muchwitz / SchG Turkau / Gend Pilsch / Perf, Güt Pilsch 5 km / Turkau-Kleinsteine 0,8 km  
Vorhanden: El, Volksch / NN 318 m

**Türmich**, Gem, Kr Leobschütz, 15 km, P Leobschütz-Land / 439 Ew, 129 H, 430 ha, 6 GR, WM Albert Kriecher, Moder 48 (öffentlich), 36 (WM)  
NSDAP: OG Mocker, Krsltg Leobschütz  
GR, JW, AG, BerfW, LKA Leobschütz / Rgbz Oppeln / UrbW Neustadt, N Leobschütz / LG, UrbG, BerfW Ratibor / StW Bratsch / SchG Türmich / Gend Zietenbusch / Perf Zietenbusch 3 km, Güt Moder 6 km / Türmich  
Vorhanden: El, 1 Volksch, NS-Kindergarten / NN 420 m

**Turza**, Dorf, Gem Rositno-Szlacheckie, Sik Lazu, Kr Zawiercie, P Lazu  
NSDAP: OG Lazu, Krsltg Zawiercie

**Twardowiz**, Dorf, Amtshz Dzarowiz in Sontschow, Kr Bendzin, P Reudeł / 324 Ew, 84 H  
NSDAP: OG Sontschow, Krsltg Bendzin  
Perf, Güt Bendzin 12 km / Siemontia 3 km

**Tyra**, Gem, Kr Teschen, 15 km, P Trzyniek / 480 Ew, 130 H, 1786 ha  
NSDAP: OG Oldrzychowiz Krsltg Teschen  
GR, UrbW, JW, LG, UrbG, BerfW, StW, WKA Teschen / Rgbz, BerfW Ratibor / AG Sahluntau / SchG Tyra / Gend Oldrzychowiz / Perf, Güt Trzyniek 8 km / Tyra 1 km  
Vorhanden: 2 Volksch / NN 500 bis 800 m

## U

**Uchilang**, Ans, Gem Persteh, Kr Teschen, P Skotschau / 66 Ew, 14 H  
NSDAP: OG Kitschitz, Krsltg Teschen  
Perf, Güt Persteh 2 km / Skotschau 6 km

**Ueberbrüß**, Ortsteil, Gem Sandowiz, Kr Groß Strehlitz, P Keilerswalde / 72 Ew, 18 H  
NSDAP: OG Sandowitz, Krsltg Groß Strehlitz  
Perf, Güt Keilerswalde 2 km / Keilerswalde 1 km / NN 184 m

**Uchilsko**, Gem, Kr Ratibor, 21 km, P Groß Gorchütz / 284 Ew, 48 H, 216,10 ha, WM Anton Rutscha  
NSDAP: OG Groß Gorchütz, Krsltg Ratibor  
GR, JW, LG, UrbG, BerfW, BerfW, LKA Ratibor / Rgbz Oppeln / UrbW Ratibor, N Lubom / AG Loslau / StW, Gend Groß Gorchütz / SchG Klein Gorchütz / Perf Belschnitz 4 km, Olkau 6 km, Güt Olkau 5 km / Groß Gorchütz 2 km  
Vorhanden: El, 48 Wirtschaftshöfe

**Uhlenhof**, Kol, Gem Mojschen OS, Kr Neustadt OS, P Krappitz-Land / 15 Ew, 5 H  
NSDAP: OG Zellin, Krsltg Neustadt OS  
Perf Mojschen 1,3 km, Güt Zellin 3,5 km / Zülz 10 km / NN 185 m

**Ujeice**, Dorf, Amtshz Zombkowił, Kr Bendzin, P Zombkowił / 1698 Ew, 307 H  
NSDAP: OG Zombkowitz, Krsltg Bendzin  
Perf, Güt Zombkowił 3,5 km / Woiłkowił-Koscielne 3,5 km

**Ujow Nowy**, Dorf, Amtshz Boleslaw, Kr Bendzin, P Boleslaw / 1125 Ew, 293 H  
NSDAP: OG Slawkow, Krsltg Bendzin  
Perf, Güt Bufowno 5,5 km / NN 307 m

**Ujsoły**, Gem, Amtshz Rajcza, Kr Saybusch, 32 km, P Ujsoły / 5360 Ew, 1229 H, 9395 ha, WK Pawliczek in Rajcza, Rajcza 7  
NSDAP: OG Rajcza, Krsltg Saybusch  
GR, JW, BerfW, StW, Gend Saybusch / Rgbz, BerfW Ratibor / UrbW Bielitz, N Saybusch / LG, UrbG, WKA Bielitz / AG Milowka / SchG Ujsoły / Perf, Güt Rajcza 8 km  
Vorhanden: 1 Volksch / NN 750 m C

**Ullersdorf**, Gem, Kr Grottkau, P Ullersdorf über Ottmachau / 137 Ew, 35 H, 181 ha, 6 GR, WM Mayer, Ullersdorf (öffentlich)  
NSDAP: OG Mittendorf, Krsltg Grottkau  
GR, BerfW, LKA, WKA Grottkau / Rgbz, BerfW Oppeln / UrbW Meisse, N Ottmachau / JW, LG, UrbG Meisse / AG, StW, Gend Ottmachau / SchG Perichstein / Perf, Güt Ottmachau 3 km / Perichstein

**Ullmenmühle**, Gem Wittenau-Richterstal, Kr Rosenberg OS, P Wittenau-Richterstal / 9 Ew, 1 H  
NSDAP: OG Wittenau-Richterstal, Krsltg Rosenberg OS  
Perf, Güt Pitschen 9 km / (Ortsmitte) / NN 110 m

**Ullrichsdorf**, Gem, Kr Kreuzburg, 2 km, P Nieder Ellguth über Kreuzburg / 99 Ew, 28 H, 56 ha, 4 GR, WM Karl Bober, Ullrichsdorf (öffentlich)  
NSDAP: OG Nieder Ellguth, Krsltg Kreuzburg  
GR, UrbW, JW, AG, UrbG, BerfW, LKA Kreuzburg / Rgbz, LG, BerfW Oppeln / StW, SchG Nieder Ellguth / Gend Kreuzburg-West / Perf Kreuzburg 1,2 km, Güt Kreuzburg 1,4 km / Nieder Ellguth 0,8 km

**Ullrichshof**, Kol, Kr Grottkau, wird nicht mehr getrennt geführt, ist restlos in der Gem Klein Nendorf aufgegangen.  
NSDAP: OG Klein Nendorf, Krsltg Grottkau

**Ullrichsdorf**, Ortsteil, Gem Grunruh, Kr Rosenberg OS, P Grunruh über Rosenberg OS / 128 Ew, 28 H  
NSDAP: OG Grunruh, Krsltg Rosenberg OS  
Perf, Güt Rosenberg OS 18 km / Abzweig Neu Karmen 5 km / NN 240 m

**Ungerichshof**, Kr Gleiwitz-Land, ist als Ortsteil in der Gem Neubersdorf aufgegangen.

**Unter Ringwitz**, Kol, Gem Waldfurt, Kr Neustadt OS, P Ringwitz über Ramsdorf / 36 Ew, 7 H  
NSDAP: OG Waldfurt, Krsltg Neustadt  
Perf, Güt Annahof 8,5 km / Ringwitz 1 km / NN 188 m

**Unter Ryercfa**, Gem, Amtshz Rajcza, Kr Saybusch, 30 km, P Rajcza OS / 1497 Ew, 206 H, 187 ha, WK Pawliczek in Rajcza, Rajcza 7  
NSDAP: OG Rajcza, Krsltg Saybusch  
GR, JW, BerfW, StW, Gend Saybusch / Rgbz, BerfW Ratibor / UrbW Bielitz, N Saybusch / LG, UrbG, WKA Bielitz / AG Milowka / SchG Unter Ryercfa / Perf, Güt Rajcza 6 km  
Vorhanden: 1 Volksch / NN 550 m C

**Untertanen**, Ortsteil, Gem Schwarzwasser, Kr Bielitz,  
P Schwarzwasser / 170 Ew, 55 H  
NSDAP: OG Schwarzwasser, Krsltg Bielitz  
Perf Schwarzwasser 2 km, Güt Schwarzwasser 2,5 km /  
Schwarzwasser 2,5 km / NN 256 m

**Unterwalden OS**, Ortsteil, Kr Cosel, liegt direkt in der Gem  
Schönblid und tritt daher als Ortsteil nicht mehr in  
Erscheinung.  
NSDAP: OG Lohnau, Krsltg Cosel

**Unterwalden**, Ortsteil, Gem Gogolin, Kr Groß Strehlitz,  
P Gogolin, mit Bw / 111 Ew, 23 H  
NSDAP: OG Gogolin-Bertholdsdorf, Krsltg Groß Strehlitz  
Perf, Güt Gogolin 1,8 km / Gogolin 1,6 km /  
NN 196 m

**Unterwalden**, Ortsteil, Gem Peterswald OS, Kr Teschen,  
P Peterswald / 1600 Ew, 425 H  
NSDAP: OG Peterswald OS, Krsltg Teschen  
Perf Peterswald 1 km, Güt Orlau 3,5 km / Peters-  
wald 1 km

**Urbanowiz**, Gem, Kr Pleß, 24 km, P Urbanowiz über Nikolai  
1475 Ew, 370 H, 991 ha, 4 GR, BM August Felder,  
Urbanowiz (öffentlich)  
NSDAP: OG Urbanowitz, Krsltg Pleß  
GR, PL, AG, Berf, LK, Rg, Verj, Rattowiz /  
Rg, Verj, Rattowiz, N Alt Berun / AG, Verj, Gleiwiz /  
St, Sch Urbanowiz / Gend Alt Berun / Perf, Güt  
Tichau 7 km / Urbanowiz 0,2 km  
Vorhanden: EI, 1 Volksch / NN 246 m

**Urulahof**, Bw, Gem Röstfelde, Kr Kreuzburg, P Röstfelde /  
37 Ew, 9 H  
NSDAP: OG Röstfelde, Krsltg Kreuzburg  
Perf, Güt Röstfelde 5,5 km / Röstfelde 3,5 km

**Ustron**, Gem, Kr Teschen, 17 km, P Ustron OS, mit Ortsteil  
Hermaniz  
6060 Ew, 1588 H, 4717 ha, 8 GR, BM Jörster,  
Ustron 1  
NSDAP: OG Ustron, Krsltg Teschen  
GR, PL, AG, Berf, LK, Rg, Verj, Ustron / Rg, Verj,  
Rattowiz / Verj, Ustron, N Stokschau / AG  
Stokschau / Sch, Gend Ustron / Perf, Güt Ustron  
1,3 km / Ustron (3 Haltestellen)  
Vorhanden: EI, 4 Volksch, 1 Gärtnerei, 1 Freibad /  
NN 353 m



**Watershausen**, Gem, Kr Gleiwitz-Land, 15 km, P Waters-  
hausen über Gleiwitz 2  
651 Ew, 168 H, 315 ha, 4 GR, BM Janewinkel,  
Fichtenrode 47 (öffentlich)  
NSDAP: OG Fichtenrode, Krsltg Gleiwitz  
GR, PL, AG, Verj, LK, Rg, Verj, Watershausen / Rg, Verj,  
Rattowiz / Verj, Watershausen, N Fischen / St, Gend  
Fichtenrode / Sch Watershausen / Perf Watershausen  
2 km, Güt Hartlingen 6 km / Rischau 2,5 km  
Vorhanden: 1 Volksch, Dampfzigelei

**Wierfürken**, Ortsteil, Gem Pilgramsdorf, Kr Pleß, P Pil-  
gramsdorf / 36 Ew, 7 H  
NSDAP: OG Pilgramsdorf, Krsltg Pleß  
Perf, Güt Pawlowiz 5 km / Pilgramsdorf 2 km

**Wieraden**, Kr Cosel, liegt in der Gemeinde Grenzen und  
tritt als Ortsteil nicht mehr in Erscheinung  
NSDAP: OG Grenzen, Krsltg Cosel

**Wittor-Kolonie**, Ortsteil, Gem Radzionkau, Kr Tarnowiz,  
P Radzionkau / 232 Ew, 57 H  
NSDAP: OG Radzionkau-Süd, Krsltg Tarnowiz  
Perf Neu Radzionkau 2 km, Güt Radzionkau 3,4 km /  
Wittor-Kol / NN 326 m

**Wogtsdorf**, Gem, Kr Oppeln, 4 km, P Wogtsdorf über Oppeln  
1702 Ew, 408 H, 663 ha, 6 GR, BM Paul Rint,  
Oppeln 25 59  
NSDAP: OG Wogtsdorf, Krsltg Oppeln  
GR, Rg, Verj, LK, Rg, Verj, Wogtsdorf / Rg, Verj,  
Rattowiz / Verj, Wogtsdorf, N Kleinberg / St, Sch  
Wogtsdorf / Perf Oppeln 4 km, Güt Oppeln-West 2 km /  
Wogtsdorf  
Vorhanden: 2 Volksch / NN 180 m

**Wogtsdorf**, Gem, Kr Grottkau, 5 km, P Grottkau-Land  
165 Ew, 35 H, 321 ha, BM Dierschke, Winkler,  
Gasthaus  
NSDAP: OG Halbendorf, Krsltg Grottkau

GR, PL, AG, Berf, LK, Rg, Verj, Grottkau / Rg, Verj,  
Oppeln / Verj, Neisse, N Grottkau / AG, Verj, Rg  
Neisse, St, Sch Endersdorf / Gend Giersdorf / Perf,  
Güt Wogtsdorf 5 km / Wogtsdorf 5 km

**Wolkmannsdorf**, Gem, Kr Neisse, 13,5 km, P Wolkmannsdorf  
929 Ew, 247 H, 1625 ha, 5 GR, BM Josef Schwarzer,  
Wolkmannsdorf, Amt Niederhermsdorf, Kr Neisse  
(öffentlich)  
NSDAP: OG Wolkmannsdorf, Krsltg Neisse  
GR, Verj, LK, Rg, Verj, Wolkmannsdorf / Rg, Verj,  
Oppeln / St, Sch, Gend Wolkmannsdorf /  
Perf Mannsdorf 4 km, Güt Raundorf 6 km / Volk-  
mannsdorf  
Vorhanden: EI, 1 Volksch / NN 205 m

**Worbriegen**, Gem, Kr Rybnik, 10 km, P Sohrau  
208 Ew, 53 H, 217 ha, BM Sylvestr Kimef,  
Sohrau 52  
NSDAP: OG Sohrau, Krsltg Rybnik  
GR, Verj, LK, Rg, Verj, Rybnik / Rg, Verj, Rattowiz /  
AG, Rattowiz / AG, Gend Sohrau / St, Bogu-  
schowiz / Sch, Rowin / Perf, Güt Sohrau 4 km /  
Rowin 1 km

**Worberhof**, Ortsteil, Gem Moosdorf, Kr Oppeln, P Moosdorf  
über Oppeln / 112 Ew, 33 H  
NSDAP: OG Moosdorf, Krsltg Oppeln  
Perf Reifern 2 km, Güt Oppeln-West 3,5 km / Wor-  
berhof / NN 160 m

**Worwerk OS**, Gem, Kr Oppeln, 7 km, P Worwerk OS über  
Oppeln  
324 Ew, 69 H, 248 ha, 4 GR, BM Johann Smolin,  
Oppeln 31 97 (öffentlich)  
NSDAP: OG Glockenau, Krsltg Oppeln  
GR, Rg, Verj, LK, Rg, Verj, Worwerk / Rg, Verj, Rattowiz /  
AG, Oppeln / St, Gend Kleinberg / Sch, Worwerk /  
Perf Oppeln 7 km, Güt Oppeln-Stefanshöf 5 km /  
Worwerk 0,5 km  
Vorhanden: 1 Volksch / NN 160 m

**Worwerk Wollendorf**, Kr Rosenberg OS, wird nicht mehr ge-  
trennt geführt, siehe Gem Ammern OS

**Wohhütte**, Hgr, wird nicht mehr getrennt geführt, siehe Karls-  
grund, Kr Rosenberg OS

**Wohwalde**, Ortsteil, Gem Grafenweiler, Kr Groß Strehlitz,  
P Wohwalde / 1100 Ew, 270 H  
NSDAP: OG Grafenweiler-Wohwalde, Krsltg Groß Strehlitz  
Perf Wohwalde 0,3 km, Güt 1,5 km / NN 197 m



**Wacholdertal**, Ortsteil, mit Heidehof und Karlshof, Gem  
Borkenwalde, Kr Rosenberg OS, P Wacholdertal /  
753 Ew, 187 H  
NSDAP: OG Borkenwalde, Krsltg Rosenberg OS  
Perf, Güt Borkenwalde 1,5 km / Eschenwalde  
2 km / NN 150 m

**Wadenau**, Gem, Kr Neustadt OS, 9 km, P Wadenau über  
Neustadt OS-Land  
378 Ew, 110 H, 402 ha, 5 GR, BM Wilhelm Jose-  
mann, Schnellewalde 16  
NSDAP: OG Schnellewalde, Krsltg Neustadt  
GR, Verj, LK, Rg, Verj, Neustadt OS / Rg, Verj,  
Oppeln / AG, Verj, Neisse / St, Schnellewalde /  
Sch Wadenau / Gend Langenbrück / Perf, Güt  
Schnellewalde 2,6 km / Wiese gräf-Straßenkreuzung  
3 km  
Vorhanden: EI / NN 291 m

**Wadowiz OS**, Stadt, mit Freigut Nikolai, Kr Bielitz, 45 km,  
P Wadowiz OS  
8123 Ew, 2500 H, 995,5 ha, BM Josef Ruhnert,  
3 und 20  
NSDAP: OG Wadowitz, Krsltg Bielitz  
GR, AG, Verj, LK, Rg, Verj, Wadowiz / Rg, Verj, Rattowiz /  
St, AG, St, Sch, Gend Wadowiz /  
Verj, Wadowiz, N Andrichau / Perf, Güt Wadowiz 0,5 km  
Vorhanden: EI, 3, Städt, Schlachthof, Städt, Gärtnerei,  
2 Volksch, 1 Realch / NN 310 m

**Walaſchczyki**, Amtshz Blachownia, Kr Blachownia, P Kono-  
pista über Lublinitz / 282 Ew, 66 H  
NSDAP: OG Blachownia, Krsltg Zawiercie  
Perf, Güt Blachownia 5 km / Blachownia 5 km

## Waldau — Waldhof

**Waldau**, Ortsteil, Kr Grottkau, restlos in der Gemeinde Schwarzengrund aufgegangen, wird nicht mehr getrennt geführt  
NSDAP: OG Schwarzengrund, Krsltg Grottkau

**Waldau**, Ortsteil, Gem Oberweiden OS, Kr Kreuzburg OS, P Winterfeld, Konrad-Land / 65 Cw, 16 H  
NSDAP: OG Oberweiden, Krsltg Kreuzburg  
Perf, Gut Oberweiden OS 4,5 km / Winterfeld 0,5 km

**Waldbrüden**, Gem, Kr Cosel, 9,8 km, P Waldbrüden über Heydebreck OS  
784 Cw, 193 H, 461 ha, 6 GR, WM Nagel, 492  
NSDAP: OG Heydebreck, Krsltg Cosel  
LR, JW, WG, Verfl, LKA Cosel / Rgbz Oppeln / Arbz Ratibor, R Cosel / LG, ArbG, Verfl Ratibor / StW, Gend Blechhammer / SchG Waldbrüden / Perf, Gut Heydebreck 3 km / Heydebreck 3 km  
Vorhanden: 1 Volksfch / NN 180 m

**Waldbrüden**, Zollhaus, Gem Ehrenforst, Kr Cosel OS, P Zollhaus Waldbrüden / 8 Cw, 1 H  
NSDAP: OG Ehrenforst, Krsltg Cosel  
Perf, Gut Heydebreck 2 km / Heydebreck 2 km / NN 187 m

**Waldchen**, Ortsteil, Gem Klosterbrück, Kr Oppeln, P Waldchen über Oppeln / 483 Cw, 135 H  
NSDAP: OG Klosterbrück, Krsltg Oppeln  
Perf, Klosterbrück 2 km, Gut Klosterbrück 3 km / Klosterbrück 2 km / NN 150 m

**Walde**, Kol, Gem Burgstätte, Kr Falkenberg OS, P Walde über Oppeln / 201 Cw, 51 H  
NSDAP: OG Baumgarten, Krsltg Falkenberg OS  
Perf, Gut Goldmoor 3,3 km / Michelsdorf 3,5 km / NN 166 m

**Waldeck**, Ortsteil, Gem Himmelwitz, Kr Groß Strehlitz, P Himmelwitz / 154 Cw, 29 H  
NSDAP: OG Himmelwitz, Krsltg Groß Strehlitz  
Perf, Gut Groß Strehlitz 9 km / Himmelwitz 1,5 km / NN 220 m

**Waldeck**, Gem, Kr Ratibor, 18 km, P Waldeck über Ratibor 390 Cw, 92 H, 690,53 ha, 5 GR, WM Kaluza, Buchenau 07  
NSDAP: OG Jungbirken, Krsltg Ratibor  
LR, JW, LG, WG, ArbG, Verfl, Verfl, LKA Ratibor / Rgbz Oppeln / Arbz Ratibor, R Ratiborhammer / StW, Gend Buchenau / SchG Waldeck / Perf, Waldeck 0,2 km, Gut Eumin 1 km / Einsforst Bfj 3 km  
Vorhanden: 1 Volksfch / NN 213 m

**Waldeck**, Kol, Gem Lösthal, Kr Neustadt OS, P Reisse-Land / 87 Cw, 17 H  
NSDAP: OG Steinau, Krsltg Neustadt  
Perf, Gut Steinau OS 5 km / Lösthal 2 km / NN 234 m

**Waldenburg**, Fh, Gem Ratiborhammer, Kr Ratibor, P Ratiborhammer / 2 Cw, 1 H  
NSDAP: OG Ratiborhammer, Krsltg Ratibor  
Perf, Gut Ratiborhammer 1,2 km / NN 180 m

**Waldenstein**, Gem, Kr Groß Strehlitz, 24 km, P Waldenstein über Gogolin  
635 Cw, 157 H, 841 ha, 5 GR, WM zur Zeit Ernst Neubauer, 1. Bg, Waldenstein 331  
NSDAP: OG Gogolin-Karlshorst, Krsltg Groß Strehlitz  
LR, JW, Verfl, LKA Groß Strehlitz / Rgbz, LG, ArbG Oppeln / Arbz Oppeln, R Krappitz / WG Krappitz / Verfl Gleiwitz / StW, Gend Gogolin / SchG Waldenstein / Perf, Waldenstein 0,5 km, Gut Gogolin 4,5 km / Gogolin 4,5 km  
Vorhanden: 1 Volksfch

**Waldeslust**, Kol, Gem Stiebandorf, Kr Neustadt OS, P Körnitz / 86 Cw, 19 H  
NSDAP: OG Körnitz, Krsltg Neustadt  
Perf, Gut Burgwasser 6,5 km / Kammersfeld 4,5 km / NN 180 m

**Waldesruh**, Kol, Gem Eichthal, Kr Oppeln, P Eichthal OS über Oppeln / 29 Cw, 9 H  
NSDAP: OG Groß Schimmendorf, Krsltg Oppeln  
Perf, Gut Krappitz 9 km / Eichthal 2,5 km / NN 190 m

**Waldesruh**, Kol, Gem Rogau, Kr Oppeln, P Eichthal OS über Oppeln / 26 Cw, 5 H  
NSDAP: OG Rogau, Krsltg Oppeln  
Perf, Gut Krappitz 7 km / Rogau 2,5 km / NN 170 m

**Waldesruh**, Ortsteil, Gem Lindenhöhe OS, Kr Rosenberg OS, P Schöfflich  
NSDAP: OG Lindenhöhe, Krsltg Rosenberg OS  
Perf, Gut Schöfflich 1,5 km / Schöfflich 1,5 km

**Waldfrieden**, Ortsteil, Gem Klodniz, Kr Cosel OS, P Klodniz / 678 Cw, 158 H  
NSDAP: OG Klodnitz, Krsltg Cosel  
Perf, Heydebreck 1,5 km, Gut Cosel-Hafen 3 km / Cosel-Heydebreck 2 km, Cosel-Bergstadt 1,5 km / NN 170—174 m

**Waldfurt**, Gem, Kr Neustadt OS, 30 km, P Waldfurt über Lamsdorf OS, mit den Ortsteilen: Leopoldsdorf, Pechhütte, Unter-Ringwitz  
1577 Cw, 430 H, 595,25 ha, 8 GR, 2 Bg, WM Josef Biffon, Waldfurt 28  
NSDAP: OG Waldfurt, Krsltg Neustadt  
LR, Arbz, JW, Verfl, LKA Neustadt OS / Rgbz, Verfl Oppeln / LG, ArbG Reisse / WG Friedland OS / StW, Gend Ringwitz / SchG Waldfurt / Perf, Gut Annahof 5 km / Waldfurt (Ortsmitte)  
Vorhanden: El, 1 Volksfch / NN 180 m

**Waldhaus**, Kol, Gem Rutenu, Kr Oppeln, P Waldhaus über Rutenu OS / 5 Cw, 1 H  
NSDAP: OG Rutenu, Krsltg Oppeln  
Perf, Gut Rutenu 0,5 km / NN 149 m

**Waldhäuser**, Gem, Kr Groß Strehlitz, 5,5 km, P Groß Maßdorf über Groß Strehlitz  
133 Cw, 29 H, 273 ha, 5 GR, WM Josef Rania, Groß Strehlitz 509  
NSDAP: OG Groß Maßdorf, Krsltg Groß Strehlitz  
LR, JW, WG, Verfl, LKA Groß Strehlitz / Rgbz, LG, ArbG Oppeln / Arbz Oppeln, R Groß Strehlitz / Verfl Gleiwitz / StW, Gend Groß Maßdorf / SchG Maßdorf und Quellental / Perf, Gut Groß Maßdorf 2,5 km / Groß Strehlitz 5,5 km / NN 210 m

**Waldhäuser**, Ortsteil, Gem Klein Rochen, Kr Oppeln, P Hinterwasser über Oppeln / 62 Cw, 13 H  
NSDAP: OG Turawa, Krsltg Oppeln  
Perf, Gut Klein Rochen 2 km / Waldhäuser / NN 165 m

**Waldhäuser Maßdorf**, Gem Maßdorf, Kr Falkenberg OS, P Falkenberg OS  
NSDAP: OG Rogau, Krsltg Falkenberg OS  
Perf, Gut Falkenberg OS 6 km / Falkenberg OS 6 km

**Waldheim**, F, Gem Ehrenforst, Kr Cosel OS, P Försterei Waldheim Ehrenforst / 4 Cw, 1 H  
NSDAP: OG Ehrenforst, Krsltg Cosel  
Perf, Gut Ehrenforst 2,5 km / Ehrenforst (Hotel Stadt Dehringen) 0,7 km / NN 187 m

**Waldhof**, Kol, Gem Randsdorf OS, Kr Beuthen-Larnowitz, P Randsdorf OS / 69 Cw, 22 H  
NSDAP: OG Randsdorf, Krsltg Beuthen OS  
Perf, Gut Randsdorf OS 3,5 km / Waldhof 0,25 km / NN 300 m

**Waldhof**, F, Gem Kreuzfinden, Kr Cosel, P Kostenthal über Oberglogau / 6 Cw, 1 H  
NSDAP: OG Kostenthal, Krsltg Cosel  
Perf, Gut Hartenau, Kr Neustadt OS 7 km / Kreuzfinden 0,1 km / NN 190 m

**Waldhof**, Bw, Gem Wolfsgrund OS, Kr Falkenberg OS, P Schönwitz über Oppeln / 39 Cw, 7 H  
NSDAP: OG Wolfsgrund, Krsltg Falkenberg OS  
Perf, Gut Dambrau 6 km / Wolfsgrund 3 km / NN 114 m

**Waldhof**, Bw, Gem Buchenhöh, Kr Groß Strehlitz, P Buchenhöh / 40 Cw, 12 H  
NSDAP: OG Buchenhöh, Krsltg Groß Strehlitz  
Perf, Gut Odertal 6 km / Annaberg 2,5 km / NN 332 m

**Waldhof**, Ortsteil, Gem Freihöfen, Kr Lublinitz, P Birkenthal / 40 Cw, 12 H  
NSDAP: OG Föhrendorf, Krsltg Lublinitz  
Perf, Föhrendorf 7,5 km, Gut Guttentag 8,5 km / Birkenthal 1,5 km / NN 264 m

**Waldhof**, Ortsteil, Gem Sadow, Kr Lublinitz, P Sadow / 46 Cw, 12 H  
NSDAP: OG Sadow, Krsltg Lublinitz  
Perf, Gut Lublinitz 5 km / Sadow 2 km





## Waldorf — Weidental

**Waldorf**, Gem, Kr Neisse, 9 km, P Waldorf über Neisse, mit Mühle  
827 Ew, 213 H, 855 ha, 4 GR, BM Paul Michalte,  
Waldorf (öffentlich)  
NSDAP: OG Groß Neundorf, Krsltg Neisse  
GR, FR, AL, LG, AG, ARB, BRF, LKA, MDA  
Neisse / Rgbz, Berjosl Oppeln / Etl, SchG Waldorf /  
Gend Reinshof / Perj, Gült Bösdorf 4 km / Waldorf  
Vorhanden: Volksfch, Gärtnerei

**Walz**, Ortsteil, Dorf Wysofa, Gem Rokitno-Ezlahecie,  
Etl Lasy, Kr Zawiercie, P Lasy  
NSDAP: OG Lasy, Krsltg Zawiercie

**Walzen**, Ortsteil, Gem Rudgershagen, Kr Gleiwitz-Land,  
P Rudgershagen / 186 Ew, 55 H  
NSDAP: OG Rudgershagen, Krsltg Gleiwitz  
Perj, Gült Rudgershagen 1 km / Rudgershagen  
1 km / NN 208 m

**Walzen**, Gem, Kr Neustadt OS, 35 km, P Walzen, Kr Neu-  
stadt OS, mit Kol Kassen, Strauchhäuser, Antonien, Bw  
Marienhof und Damm-Mühle  
1897 Ew, 445 H, 1302,47 ha, 6 GR, BM Mlekto  
NSDAP: OG Walzen, Krsltg Neustadt  
GR, FR, AL, LG, BRF, LKA Neustadt OS / Rgbz, Berjosl  
Oppeln / ARB Neustadt OS, N Oberglogau / LG, ARB  
Neisse / Etl, SchG, Gend Walzen / Perj, Gült Har-  
tenau 5 km / Walzen  
Vorhanden: El: 2 Volksfch / NN 185 m

**Walzen**, Bw, aufgegangen in der Stadtgemeinde Rosenberg,  
wird nicht mehr getrennt geführt

**Walzhütte**, Ortsteil, Gem Meisenbusch, Kr Cosel OS, P Heyde-  
breck-Land / 26 Ew, 6 H  
NSDAP: OG Jakobswalde, Krsltg Cosel  
Perj, Gült Reigersfeld 12 km / Meisenbusch 1 km /  
NN 200 m

**Wanaty**, Dorf, Amtshz Kamienica Polska, Kr Blachownia OS,  
P Polnisch Kamienica, Gend Kamienica Polska / 554 Ew, 149 H  
NSDAP: OG Huta-Stara, Krsltg Zawiercie  
Perj, Gült Poraj 7 km

**Wangschütz**, Gem, Kr Groß Strehlitz, 9,5 km, P Groß Strehlitz-  
Land  
296 Ew, 60 H, 410 ha, 3 GR, BM Schaefer, Quell-  
engrund 47  
NSDAP: OG Jarischau, Krsltg Groß Strehlitz  
GR, FR, AL, LG, BRF, LKA Groß Strehlitz / Rgbz, LG,  
ARB Oppeln / ARB Oppeln, N Groß Strehlitz / Berjosl  
Gleiwitz / Etl Quellengrund / SchG, Gend Jarischau /  
Perj, Gült Quellengrund 6 km / Groß Strehlitz 9,5 km

**Wapiennik**, Dorf, Amtshz Lipie, Kr Blachownia OS, P Lipie /  
Gend Lipie / 495 Ew, 116 H  
NSDAP: OG Lindow, Krsltg Zawiercie  
Perj, Gült Miedzno 7 km / Lipie 5 km

**Wapiennik**, Kol, Amtshz Miedzno, Kr Blachownia OS,  
P Miedzno, Gend Miedzno / 130 Ew, 32 H  
Perj, Gült Miedzno 5 km / Miedzno 0,5 km

**Warezyn**, Dorf, Amtshz Zombkowitz, Kr Bendzin, P Zombko-  
witz / 674 Ew, 161 H  
NSDAP: OG Zombkowitz, Krsltg Bendzin  
Perj, Gült Zombkowitz 9 km / Wojkowitz Roscielne  
2 km

**Warmenthal**, Ortsteil, Gem Groß Neukirch, Kr Cosel, P Groß  
Neukirch / 59 Ew, 18 H  
NSDAP: OG Groß Neukirch, Krsltg Cosel  
Perj, Gült Groß Neukirch 0,9 km / Groß Neukirch /  
NN 210 m

**Warschowitz**, Gem, Kr Pleß, 18 km, P Warschowitz  
1066 Ew, 193 H, 1410 ha, 4 GR, BM Niemiek,  
Warschowitz  
NSDAP: OG Kreutzdorf, Krsltg Pleß  
GR, FR, AL, LG, BRF, LKA Pleß / Rgbz, Berjosl Ratto-  
witz / LG Ratibor / AG Sohrau OS / ARB Gleiwitz /  
Etl, SchG, Gend Warschowitz / Perj, Gült Warschowitz  
0,4 km / Warschowitz  
Vorhanden: El

**Wartoglowitz**, Ortsteil, Stadt Tichau, Kr Pleß, P Tichau /  
891 Ew, 212 H  
NSDAP: OG Tichau-Ost, Krsltg Pleß  
Perj, Gült Tichau 4,9 km / Tichau 3,1 km  
NN 256 m

**Wartn**, Dorf, Gem Kromolow, Kr Zawiercie, P Zawiercie  
NSDAP: OG Zawiercie, Krsltg Zawiercie

**Wassermühle-Rösniß**, Gem Rösniß, Kr Leobschütz, P Wasser-  
mühle-Rösniß über Ratibor / 3 Ew, 1 H  
NSDAP: OG Rösniß, Krsltg Leobschütz  
Perj, Gült Leimerwitz 4,5 km / Rösniß 1,5 km

**Wassermühle Soppau**, Gem Soppau, Kr Leobschütz, P Soppau /  
6 Ew, 2 H  
NSDAP: OG Kreuzendorf, Krsltg Leobschütz  
Perj Soppau-Roben 3,5 km, Gült Moeder 7 km /  
Soppau 0,5 km / NN 299 m

**Webern OS**, Gem, Kr Gleiwitz-Land, 31 km, P Rodenau OS  
über Gr. Strehlitz-Land  
61 Ew, 14 H, 67 ha, 4 GR, 2 BG, BM Cichon,  
Quellengrund 41 (öffentlich)  
NSDAP: OG Rodenau, Krsltg Gleiwitz  
GR, FR, AL, LG, ARB, BRF, LKA Gleiwitz / Rgbz  
Rattowitz / ARB Gleiwitz, N Loß / AG Loß / Etl, SchG,  
Gend Rodenau OS / Perj, Gült Quellengrund 3 km /  
Rodenau OS 2,5 km

**Wehen**, Gem, Kr Leobschütz, 26 km, P Wehen über Leobschütz  
527 Ew, 143 H, 450 ha, 6 GR, BM Luczny, Wehen-  
Piltsh OS (öffentlich)  
NSDAP: OG Lindau, Krsltg Leobschütz  
GR, FR, BRF, LKA Leobschütz / Rgbz Oppeln / ARB  
Neustadt OS, N Ratibor OS / LG, ARB, Berjosl Ratibor /  
AG Ratibor / Etl, SchG Wehen / Gend Piltsh OS /  
Perj Bawrowitz 1 km, Gült Piltsh OS 5 km /  
Wehen 0,5 km  
Vorhanden: 1 Volksfch / NN 290 m

**Wehrenfelde**, Ortsteil, Gem Brückenort, Kr Rosenberg OS,  
P Heideisdorf über Rosenberg OS / 359 Ew, 58 H  
NSDAP: OG Brückenort, Krsltg Rosenberg  
Perj, Gült Rosenberg OS 10 km / Wehrenfelde 1 km

**Weichsel**, Gem, Kr Teichen, 28 km, P Weichsel  
7219 Ew, 2000 H, 1138 ha, 6 GR, BM Ferdinand  
Kirchhof, Weichsel 105  
NSDAP: OG Weichsel, Krsltg Teschen  
GR, FR, AL, LG, ARB, BRF, LKA, MDA Teichen  
Rgbz, Berjosl Rattowitz / ARB Teichen, N Stotthau / AG  
Stotthau / SchG, Gend Weichsel / Perj, Gült Weichsel  
0,5 km / Weichsel  
Vorhanden: El, 6 Schulen, 4 Kindergärten, Badeanstalt,  
Kuhhaus / NN 810 m

**Weidendorf OS**, Gem, Kr Falkenberg OS, 2,5 km, P Falken-  
berg OS, mit Janengarten und Wilhelminen-Hütte  
232 Ew, 51 H, 385 ha, 4 GR, BM Friedrich Beck,  
Weidendorf (öffentlich)  
NSDAP: OG Lippen, Krsltg Falkenberg  
GR, FR, AL, LG, BRF, LKA Falkenberg OS / Rgbz, ARB,  
Berjosl Oppeln / ARB Oppeln, N Falkenberg / LG Neisse /  
Etl, SchG Baumgarten / Gend Tillowitz / Perj, Gült  
Falkenberg OS 2,5 km / Weidendorf

**Weidengut**, Gem, Kr Falkenberg OS, 18 km, P Lamsdorf OS,  
mit Abb Lager 1 Lamsdorf, P Weidengut  
1008 Ew, 241 H, 1231,83 ha, 6 GR, BM Josef Sanner,  
Weidengut 175  
NSDAP: OG Weidengut, Krsltg Falkenberg  
GR, FR, BRF, LKA Falkenberg OS / Rgbz, Berjosl  
Oppeln / ARB Oppeln, N Falkenberg OS / LG, ARB  
Neisse / AG Friedland OS / Etl, SchG Weidengut /  
Gend Lamsdorf / Perj, Gült Lamsdorf 2 km  
Weidengut 0,2 km  
Vorhanden: Volksfch / NN 220 m

**Weidengut, F**, Gem Weidengut, Kr Falkenberg OS, P Lams-  
dorf / 6 Ew, 1 H  
NSDAP: OG Weidengut, Krsltg Falkenberg  
Perj, Gült Lamsdorf OS 3,5 km / Weidengut 2 km /  
NN 220 m

**Weidenmoor**, Kr Ratibor, heißt jetzt Bergfirch II  
NSDAP: OG Lubowitz, Krsltg Ratibor

**Weidental**, Gem, Kr Ratibor, 23 km, P Schlaufewitz, mit  
Weißbirken  
222 Ew, 54 H, 267,57 ha, 6 GR, BM Johann Halfar,  
Schlaufewitz 38  
NSDAP: OG Odersch, Krsltg Ratibor  
GR, AL, LG, ARB, BRF, LKA Ratibor / Rgbz  
Oppeln / ARB Ratibor, N Tilschin / FR, AG Tilschin /  
Etl, Gend Odersch / SchG Schlaufewitz / Perj Schepan-  
kowitz 5 km, Gült Deutsch Krawarn 6 km / Schlaufewitz  
2 km  
Vorhanden: El, W / NN 298 m

**Weidental**, Ortsteil, Gem Paulsdorf, Kr Rosenberg, P Weidental / 544 Ew, 111 H  
NSDAP: OG Paulsdorf, Krsltg Rosenberg

Perf, Gült Weidental 3 km / Perf Weidental / NN 195 m

**Weidenborwerf**, Gem Gräfenstein, Kr Cosel OS, P Gräfenstein / 4 Ew, 3 H  
NSDAP: OG Rosengrund, Krsltg Cosel

Perf, Gült Holderfelde 5 km / Perf Linde 0,3 km / NN 200 m

**Weidenwerber**, Ortsteil, Gem Kaltwasser, Kr Groß Strehlitz, P Weidenwerber über Bischofstal / 86 Ew, 16 H  
NSDAP: OG Erlenbusch, Krsltg Groß Strehlitz

Perf, Gült Kaltwasser 1 km / Perf Schlüsselgrund 4 km

**Weidich**, Ortsteil, Gem Perschtenstein, Kr Grottkau, P Ottmachau / 107 Ew, 23 H  
NSDAP: OG Nittersdorf, Krsltg Grottkau

Perf, Gült Groß Giesmannsdorf 3 km / Perf Perschtenstein 0,5 km

**Weidmannsrub**, G, Gem Neubersteich, Kr Gleiwitz-Land, P Neubersdorf über Gleiwitz 2 / 3 Ew, 1 H  
NSDAP: OG Bilschgrund, Krsltg Gleiwitz

Perf Neubersdorf und Schyglowitz je 2 km, Gült Schyglowitz 2 km / NN 252 m

**Weigelaue**, Sdlg, Gem Kranstädt, Kr Ratibor, P Kranstädt / 120 Ew, 35 H  
NSDAP: OG Kranstädt, Krsltg Ratibor

Perf, Gült Kranstädt 0,5 km / Perf Ratibor 10 km / NN 228 m

**Weihendorf**, Gem, Kr Ratibor, 8 km, P Weihendorf, mit Gut Weihendorf und Weihendorfer Zuckerrübenfabrik / 1419 Ew, 360 H, 798 ha, 6 GR, BM Kramarczyk, Perf Weihendorf (öffentlich)

NSDAP: OG Weihendorf, Krsltg Ratibor

GR, ArbW, JW, LG, ArbG, VerfW, VerfoW, LKA Ratibor / Rgbz Oppeln / ArbW Ratibor, R Ratiborhammer / StW, SchG Weihendorf / Gend Schammerau, Kr Ratibor / Perf Weihendorf 0,5 km, Gült Mettich 1,5 km

Borhanden: EI, 1 Volksfch

**Weinberg**, Gut, Gem Hultschin, Kr Ratibor, P Hultschin / 14 Ew, 4 H  
NSDAP: OG Hultschin, Krsltg Ratibor

Perf, Gült Hultschin 1,8 km / Perf Hultschin 1,3 km / NN 287 m

**Weißbach**, Gem, Kr Grottkau, 35 km, P Gauwald, mit den Ortsteilen Berghöhe und Satteldorf / 271 Ew, 59 H, 439,10 ha, 6 GR, BM Schiffe, Perf Gauwald 94

NSDAP: OG Lindenau, Krsltg Grottkau

GR, VerfW, LKA, LKA Grottkau / Rgbz, VerfoW Oppeln / ArbW Neisse, R Ottmachau / JW, LG, ArbG Neisse / AG Ottmachau / StW Gauwald / SchG Weißbach / Gend Neuenfée

Perf, Gült Feldheim 1 km / Perf Gauwald 2 km

Borhanden: 1 Volksfch

**Weißbirteln**, Rol, Gem Weidental, Kr Ratibor, P Schepankowitz  
NSDAP: OG Odersch, Krsltg Ratibor

Perf Schepankowitz 2,5 km, Gült Deutsch Krawarn 4 km / Perf Schepankowitz 2,5 km / NN 298 m

**Weißbuchen**, Gem, Kr Groß Strehlitz, 17 km, P Ratel über Oppeln, mit Ortsteil Kleinbuchen / 146 Ew, 28 H, 240 ha, 4 GR, BM Josef Drescher, Perf Ratel, Kr Oppeln (öffentlich)

NSDAP: OG Stubendorf, Krsltg Groß Strehlitz

GR, JW, LG, VerfW, LKA Groß Strehlitz / Rgbz, LG, ArbG Oppeln / ArbW Oppeln, R Groß Strehlitz / VerfoW Gleiwitz / StW, Gend Stubendorf / SchG Ratel, Kr Oppeln / Perf, Gült Tarnau, Kr Oppeln 5 km / Perf Ratel 1 km

**Weißdorf**, Gem, Kr Falkenberg OS, 17 km, P Weißdorf über Oppeln-Land / 561 Ew, 145 H, 870 ha, 6 GR, BM Otto Geppert, Perf Schurgast 67

NSDAP: OG Schurgast, Krsltg Falkenberg

GR, JW, VerfW, LKA Falkenberg OS / Rgbz, ArbW, VerfoW Oppeln / LG, ArbG Brieg / AG Löwen / StW, SchG, Gend Schurgast / Perf, Gült Arnsdorf OS 4 km / Weißdorf 0,4 km

Borhanden: EI

**Weißes Ufer**, Dorf, Stadtgemeinde Jaworzno, Kr Chrzanow, P Jaworzno-Zelen / 47 Ew, 12 H  
NSDAP: OG Jaworzno, Krsltg Chrzanow

Perf, Gült Jaworzno 12 km / Perf Jaworzno-Grube 13 km / NN 241 m

**Weißhof**, Ortsteil, Gem Groß Rauden, Kr Ratibor, P Bergwalde-Groß Rauden / 102 Ew, 27 H  
NSDAP: OG Groß Rauden, Krsltg Ratibor

Perf Groß Rauden 2 km, Gült Marzdorf (Reichsbahn), Rauden (Kleinbahn) / Perf Groß Rauden

**Weißhof**, Ortsteil, Gem Landsberg OS, Kr Rosenberg OS, P Landsberg OS / 8 Ew, 2 H  
NSDAP: OG Landsberg, Krsltg Rosenberg

Perf Landsberg OS 1,7 km / Perf Landsberg OS 1,5 km / NN 200 m

**Wellendorf**, Gem, Kr Ratibor, 14 km, P Wellendorf über Ratibor, mit Rol Wellendorf / 1868 Ew, 499 H, 785 ha, 7 GR, 2 Bg, BM Mat Mikolajek, Perf Ratiborhammer 44

NSDAP: OG Ratiborhammer, Krsltg Ratibor

GR, JW, LG, AG, ArbG, VerfW, VerfoW, LKA Ratibor / Rgbz Oppeln / ArbW Ratibor, R Ratiborhammer / StW, SchG, Gend Wellendorf / Perf Ratiborhammer 3 km, Gült 4 km

Borhanden: EI, 3 Volksfch / NN 180 m

**Wellendorf**, Rol, Gem Wellendorf, Kr Ratibor, P Wellendorf über Ratibor / 454 Ew, 134 H  
NSDAP: OG Ratiborhammer, Krsltg Ratibor

Perf, Gült Ratiborhammer 4 km

**Wendrin**, Gem, Amtsbz Trzyniek-Land, Kr Teschen, 12 km, P Bistritz / 3420 Ew, 650 H, 2129 ha, BM Johann Ciencina, Perf Wendrin (öffentlich)

NSDAP: OG Wendrin, Krsltg Teschen

GR, ArbW, JW, LG, ArbG, VerfW, StW, LKA, WDA Teschen / Rgbz, VerfoW Rattowitz / AG Jablunkau / SchG, Gend Wendrin / Perf Wendrin, Gült Trzyniek

Borhanden: Volksfch / NN 360 m

**Wengierska-Gorka**, Ortsteil, Gem Ciencina, Amtsbz Ciencina, Kr Saybusch OS, P Wengierska-Gorka / 3078 Ew, 673 H  
NSDAP: OG Ciencina, Krsltg Saybusch

Perf, Gült Wengierska-Gorka 3 km / NN 420 m

**Wenglowitz**, Gem, Amtsbz, Kr Blachownia OS, 14 km, P Wenglowitz über Lublinitz OS, zum Amtsbz Wenglowitz gehören: Biezen (P Biezen), Borowe (Bf Brehnica, Cisse (Nowiny, Dombrowa), Dlugi-Ront (Kopsfite), Czarna-Wies, Herby, Pietraski, Sejoro (P Polamantec), Lebitz, Kuleje, Ksepaczka, Nowiny, Bor-Zapilski, Pulczew (Cyganika), Wenglowitz, Wrehnica M, Wrehnica W

11 274 Ew, 2287 H, 11 034 ha, BM: KA Kimef, Perf Wenglowitz 2

NSDAP: OG — — —, Krsltg Zawiercie

GR, VerfW Blachownia OS / Rgbz, LG, ArbG Oppeln / ArbW Lublinitz, R Blachownia OS / JW, WDA Lublinitz / AG Krzepice / VerfoW Rattowitz / StW Bor-Zapilski, Truskolaj, Klobud und Blachownia / SchG Wenglowitz / Gend Wenglowitz und Wrehnica W / Perf Pr Herby 7 km, Kuleje 5 km, Wrehnica 4 km, Gült Pr Herby 7 km, Wrehnica 4 km / Perf Wrehnica W 7 km

Borhanden: Volksfch in Wenglowitz, Alt-Herby, Wrehnica W, Cisse, Kuleje

**Wenglowitz**, Dorf, Amtsbz Wenglowitz, Kr Blachownia OS, P Wenglowitz über Lublinitz OS, Gend Wenglowitz / 474 Ew, 86 H  
NSDAP: OG — — —, Krsltg Zawiercie

Perf, Gült Preußisch Herby 7,5 km

**Wengina**, Ortsteil, Amtsbz Przysztajn, Kr Blachownia, P Przysztajn, Gend Przysztajn / 120 Ew, 14 H  
NSDAP: OG — — —, Krsltg Zawiercie

Perf, Gült Panfi 8,3 km / NN 240 m

**Wenglowitz**, Kr Königshütte, siehe unter Königshütte-Wenglowitz

**Werder**, Ortsteil, Gem Wolfsgrund OS, Kr Falkenberg OS, P Wolfsgrund OS / 25 Ew, 6 H  
NSDAP: OG Wolfsgrund, Krsltg Falkenberg

Perf, Gült Damrau 9 km / Perf Wolfsgrund 3 km / NN 114 m

**Werderhof**, Gut, Gem Stauwerder, Kr Gleiwitz-Land, P Stauwerder-Werderhof / 20 Ew, 4 H  
NSDAP: OG Fichtenrode, Krsltg Gleiwitz

Perf, Gült Peiskretscham 1 km



## Wernersdorf — Wiese-gräßlich

**Wernersdorf**, Gem, Ar Leobschütz, 5 km, P. Wernersdorf über Leobschütz, mit Ortsteil Mautthaus, Bfj Wernersdorf 350 Ew, 82 H, 465 ha, 6 GR, WM Franz Hoffmann, 2 Leobschütz 222

NSDAP: OG Wernersdorf, Krsltg Leobschütz

AR, JZ, AG, Berfz, LKA Leobschütz / Rgbz Oppeln / Arbz Neustadt, N Leobschütz / LG, Arbz, Berfz Ratibor / Stz Neudorf / SchG Wernersdorf / Gend Badenan / 1 Perj, Gült Wernersdorf 2 km / 1 Wernersdorf  
Vorhanden: 1 Volksch

**Wernersdorf-Bahnhof**, Ortsteil, Gem Wernersdorf, Ar Leobschütz, P Wernersdorf über Leobschütz / 9 Ew, 1 H

NSDAP: OG Wernersdorf, Krsltg Leobschütz

1 Perj, Gült Bfj Wernersdorf / 1 Wernersdorf 2 km

**Wernersdorf-Mautthaus**, Ortsteil, Gem Wernersdorf, Ar Leobschütz, P Wernersdorf über Leobschütz / 4 Ew, 2 H

NSDAP: OG Wernersdorf, Krsltg Leobschütz

1 Perj, Gült Leobschütz 3 km / 1 Wernersdorf 2 km

**Wesendorf**, Gem, Ar Kreuzburg OS, 12 km, P. Makhdorf 135 Ew, 30 H, 204 ha, 3 GR, WM Martin

NSDAP: OG Wittendorf, Krsltg Kreuzburg

AR, Arbz, JZ, AG, Arbz, Berfz, LKA Kreuzburg OS / Rgbz, LG, Berfz Oppeln / Stz Ludwigsdorf / SchG Donnersmard, Ar Rosenburg / Gend Ober Kunzendorf / 1 Perj, Gült Bantau 7 km / 1 Ludwigsdorf 3 km

**Wessola**, JZ, Gem Janow, Ar Kattowitz, P Janow / 3 Ew, 1 H

NSDAP: OG Janow-Gieschewald, Krsltg Kattowitz

1 Perj, Gült Myslowitz 5 km / 1 Emanuelstegen 3 km / NN 260—282 m

**Wessolagrenze**, Ortsteil, Gem Janow, Ar Kattowitz, P Janow / 21 Ew, 8 H

NSDAP: OG Janow-Gieschewald, Krsltg Kattowitz

1 Perj, Gült Myslowitz 5 km / 1 Emanuelstegen 3 km / NN 260—282 m

**Wessolla**, Gem, Ar Pleß, 33 km, P. Birkental, mit Ortsteil Jürstengrube 1730 Ew, 540 H, 615 ha, WM Franz Moeser, 2 Wessolla 343 61

NSDAP: OG Wessolla, Krsltg Pleß

AR, JZ, Berfz, LKA Pleß / Rgbz, LG, Berfz Kattowitz / Arbz Pleß, N Mt Berun / AG Myslowitz / Arbz Gleiwitz / Stz Rostow / SchG Wessolla / Gend Emanuelstegen / 1 Perj, Gült Birkental 5 km / 1 Birkental 5 km  
Vorhanden: 1 Volksch, 1 Steinfohlengrube, 1 Ziegelei / NN 300 m

**Widawa**, Ww, Amtsbz Przysztajn, Ar Widawa, P Przysztajn, Gend Przysztajn / 55 Ew, 14 H

NSDAP: OG — — —, Krsltg Zawiercie

1 Perj, Gült Panfi 4,2 km / NN 240 m

**Widdenau**, Gem, Ar Gleiwitz-Land, 26 km, P Strahlheim über Groß Strehlik, mit Kol Bucheneck, Ww Heinrichshöh 427 Ew, 85 H, 441,14 ha, 7 GR, WM August Stypa, 2 Rudgershagen 117

NSDAP: OG Rodenau, Krsltg Gleiwitz

AR, JZ, LG, Arbz, Berfz, Berfz, LKA Gleiwitz / Rgbz Kattowitz / Arbz Gleiwitz, N Zibfingen / AG Loß / Stz, Gend Strahlheim / SchG Widdenau / 1 Perj, Gült Rudgershagen 8 km / 1 Strahlheim 2 km  
Vorhanden: 1 Volksch / NN 200 m

**Widetz**, Ortsteil, Gem Brzeß, Ar Pleß, P. Widel-Brzeß über Pleß OS / 45 Ew, 12 H

NSDAP: OG Brzeß, Krsltg Pleß

1 Perj, Gült Pleß 10 km / 1 Brzeß 1 km

**Wiegelschhof**, Ortsteil, Gem Gutenquell, Ar Gleiwitz-Land, P Wiegelschhof über Gleiwitz 2 / 60 Ew, 13 H

NSDAP: OG Gutenquell, Krsltg Gleiwitz

1 Perj, Gült Peistretscham 6 km / 1 Gutenquell 1,5 km

**Wielepole**, Gem, Ar Rybnik, 2 km, P. Wielepole über Rybnik, mit Ortsteilen Rybnikerhammer, Stronkowitz, Rudamühle, Gült Zolischhof 1457 Ew, 399 H, 437 ha, 7 GR, WM Adolf Stupin, 2 Wielepole 198

NSDAP: OG Wielepole, Krsltg Rybnik

AR, Arbz, JZ, AG, Arbz, Berfz, LKA Rybnik / Rgbz, Berfz Kattowitz / LG Ratibor / Stz Wielepole, Stz Goleow / SchG, Gend Wielepole / 1 Perj, Gült Rybnik 2 km / 1 Wielepole  
Vorhanden: EL, 1 Volksch, 2 Dampfziegeleien / NN 198 m

**Wielopole**, Gem, Amtsbz Hnojnit, Ar Teschen, 8 km, P. Hnojnit 315 Ew, 69 H, 298 ha, WM: LK Wilhelm Weiß

NSDAP: OG Tritiesch, Krsltg Teschen

AR, Arbz, JZ, AG, Arbz, Berfz, Stz, WDK Teschen / Rgbz, LG, Berfz Kattowitz / SchG Wielopole / Gend Ober-Zufau / 1 Perj Tritiesch 3 km, Gült Hnojnit 6 km / 1 Ober-Zufau 3 km

Vorhanden: Volksch / NN 400 m

**Wielifont**, Ortsteil, Gem Syrin, Ar Ratibor, P Syrin über Ratibor, mit Gült Wielifont / 64 Ew, 14 H

NSDAP: OG Lubom, Krsltg Ratibor

1 Perj Syrin 3 km, Gült Lubom 4 km / 1 Syrin 0,5 km

**Wienetz**, Dorf, Amtsbz Popow, Ar Blachownia OS, Gend Zawady, P Popow / 644 Ew, 150 H

NSDAP: OG — — —, Krsltg Zawiercie

1 Perj, Gült Miedano 7 km / Popow 4 km

**Wieprz**, Gem, Amtsbz Andrichau, Ar Bielitz, 32 km, P. Wieprz 3669 Ew, 607 H, 2885 ha, gehört z. J. zum Amtsbz Andrichau, 2 Wieprz 4

NSDAP: OG Wieprz, Krsltg Bielitz

AR, LG, Arbz, Berfz, WDK Bielitz / Rgbz, Berfz Kattowitz / Arbz Bielitz, N Andrichau / JZ Wadowitz / AG, Gend Andrichau / Stz, SchG Wieprz / 1 Perj, Gült Andrichau 6 km  
Vorhanden: Volksch / NN 330 m

**Wieprz**, Gem, Amtsbz Ciencina, Ar Saybusch, 9 km, P. Wengierska-Gorka

2268 Ew, 468 H, 1314 ha, 2 Wengierska-Gorka 1

NSDAP: OG Ciencina, Krsltg Saybusch

AR, JZ, AG, Berfz, Stz, Gend Saybusch / Rgbz, Berfz Kattowitz / Arbz Bielitz, N Saybusch / LG, Arbz, WDK Bielitz / SchG Wieprz / 1 Perj Radzichow-Wieprz 2 km / Gült Saybusch 6 km  
Vorhanden: 1 Volksch / NN 430 m

**Wierczi**, Dorf, Gem Kromelow, Ar Zawiercie, P Zawiercie

NSDAP: OG Zawiercie, Krsltg Zawiercie

**Wiersbie**, Gem, Ar Lublinik, 6,8 km, P. Sodow

401 Ew, 75 H, 774 ha, 6 GR, WM Peter Kofott, 2 Sodow (öffentl.)

NSDAP: OG Sodow, Krsltg Lublinik

AR, Arbz, JZ, AG, Berfz, LKA Lublinik / Rgbz, LG, Arbz Oppeln / Berfz Kattowitz / Stz Sodow / SchG Wiersbie / Gend Roschentin / 1 Perj Ruschwinow 3 km, Gült Lublinik 7 km / 1 Wiersbie  
Vorhanden: 1 Volksch

**Wiesau**, Gem, Ar Neisse, 16 km, P. Ralkau 652 Ew, 124 H, 601 ha, 5 GR, WM Franz Müller, 2 Ralkau 21

NSDAP: OG Tannenber, Krsltg Neisse

AR, Arbz, JZ, AG, Arbz, Berfz, LKA Neisse / Rgbz, Berfz Oppeln / Stz, SchG, Gend Wiesau / 1 Perj, Gült Ralkau-Wiesau 0,6 km / 1 Ralkau 3 km  
Vorhanden: EL, W, 1 Volksch, 1 Kindererholungsheim, 1 Schwesternstation / NN 390 m

**Wiesbad** OS, Ortsteil, Gem Landsberg OS, Ar Rosenber, P Landsberg OS / 398 Ew, 102 H

NSDAP: OG Landsberg, Krsltg Rosenberg

1 Perj, Gült Wiesbad 0,5 km / 1 Landsberg OS 1,5 km / NN 198 m

**Wieschki**, Ortsteil, Gem Groß Lagiewnit, Ar Lublinik, P Pawontau / 30 Ew, 6 H

NSDAP: OG Kochschütz, Krsltg Lublinik

1 Perj, Gült Teichwalde 3 km / 1 Teichwalde 3 km / NN 300 m

**Wieschont**, Gem, Ar Bielitz, 16 km, P. Grodzick

290 Ew, 70 H, 202,64 ha, WM Dr. Otto Zeig

NSDAP: OG Grodzietz, Krsltg Bielitz

AR, Arbz, JZ, AG, Arbz, Berfz, WDK Bielitz / Rgbz, Berfz Kattowitz / SchG Lajz-West / Gend Heintzen-dorf / 1 Perj, Gült Grodzick 4 km

**Wiese**, Kol, Ar Ratibor, wird nicht mehr getrennt geführt, gehört zu der Gem Berendorf.

NSDAP: OG Tanskirch, Krsltg Ratibor

**Wiese-gräßlich**, Gem, Ar Neustadt OS, 4 km, P. Wiese-gräßlich über Neustadt OS, mit Ortsteil Wiese-Linden

2121 Ew, 662 H, 1293 ha, 8 GR, WM Karl Sauer, 2 Neustadt OS 354

NSDAP: OG Wiese-gräßlich, Krsltg Neustadt

AR, Arbz, JZ, AG, Berfz, LKA Neustadt OS / Rgbz, Berfz Oppeln / LG, Arbz Neisse / Stz, SchG Wiese-gräßlich / Gend Langenbrück / 1 Perj, Gült Neustadt OS 5 km / 1 Wiese-gräßlich (Ortsmitte)  
Vorhanden: EL, W, 1 Volksch / NN 280 m

**Wieselheim**, Ortsteil, Gem Braunbach, Kr Gleiwitz-Land, ist reiflos ausgegangen in der Gem Braunbach, wird nicht mehr getrennt geführt.  
NSDAP: OG Rudgershagen, Krsltg Gleiwitz

**Wiese-Linden**, Ortsteil, Gem Wiese-gräflich, Kr Neustadt OS, P Neustadt OS / 76 Ew, 19 H  
NSDAP: OG Wiese-gräflich, Krsltg Neustadt  
Perf, Gült Neustadt OS 3,5 km / Wiese-Linden / NN 311 m

**Wiesenau**, Gem, Kr Lublinitz, 22,4 km, P Rosenberg, mit Ortsteil Mählhof  
736 Ew, 160 H, 1186,17 ha, 7 GR, WM Stephan Bartocha, G Guttentag 304 (öffentlich) Wiesenau  
NSDAP: OG Wiesenau, Krsltg Lublinitz  
GR, Verfl, LKA Lublinitz / Rgbz, LG, ArbG, Verfohl Oppeln / ArbL Kreuzburg, R Guttentag / FL, AG Guttentag / StL Mählental / SchG Wiesenau / Gend Raunen / Perf, Gült Guttentag 4 km / Wiesenau  
Vorhanden: 1 Volksfch / NN 600 m

**Wiesefeld**, Ortsteil, Gem Gregorsdorf, Kr Ratibor, P Ratibor-Land / 55 Ew, 10 H  
NSDAP: OG Lubowitz, Krsltg Ratibor  
Perf, Gült Buchenau 6 km / Gregorsdorf 2 km

**Wiesengrund**, Fh, Gem Rehwalde OS (Ortswik), Kr Cosel OS, P Hedebred-Land / 5 Ew, 1 H  
NSDAP: OG Jakobswalde, Krsltg Cosel  
Perf, Gült Reigersfeld 6 km / Rehwalde OS 1 km / NN 190 m

**Wiesengrund**, Ortsteil, Gem Groß Strehlitz, Kr Groß Strehlitz, P Groß Strehlitz / 1278 Ew, 344 H  
NSDAP: OG Groß Strehlitz-Wiesengrund, Krsltg Groß Strehlitz  
Perf, Gült Groß Strehlitz 1 km / Groß Strehlitz (Postamt) 1,5 km / NN 235 m

**Wiesengrund**, Ortsteil, Gem Guttentag, Kr Lublinitz, P Guttentag  
NSDAP: OG Guttentag, Krsltg Lublinitz  
Perf, Gült Guttentag 1,3 km / Guttentag 1,3 km / NN 233 m

**Wiesengrund OS**, Gem, Kr Neustadt OS, 21 km, P Wiesengrund OS über Lamsdorf, mit Ortsteil Klein Eichen  
1262 Ew, 233 H, 744,77 ha, 5 GR, WM Ruffin Kartosch, G Wiesengrund 46  
NSDAP: OG Wiesengrund, Krsltg Neustadt  
GR, FL, AG, Verfl, LKA Neustadt OS / Rgbz, Verfohl Oppeln / ArbL Neustadt OS, R Zellin / LG, ArbG Neisse / StL, SchG, Gend Wiesengrund OS / Perf, Gült Wiesengrund OS 3,2 km  
Vorhanden: EL, 1 Volksfch, 1 Strumpffabrik / NN 189 m

**Wiesenhof**, Bw, Gem Rainfelde, Kr Ratibor, P Rainfelde über Ratibor / 2 Ew, 1 H  
NSDAP: OG Buchenau, Krsltg Ratibor  
Perf, Gült Martdorf 2,5 km / Eichendorffmühl 7 km

**Wiesengründe-Angerbach OS**, Ortsteil, Gem Angerbach OS, Kr Groß Strehlitz, P Angerbach über Groß Strehlitz / 9 Ew, 1 H  
NSDAP: OG Groß Maßdorf, Krsltg Groß Strehlitz  
Perf, Gült Groß Maßdorf 4 km / Groß Maßdorf 4 km / NN 198 m

**Wiesengründe**, Ortsteil, Gem Katscher OS, Kr Leobschütz, P Katscher OS  
NSDAP: OG Katscher-Ost, Krsltg Leobschütz  
Perf, Gült Katscher OS 2,5 km / Katscher 2,5 km / NN 200 m

**Wiesenstein**, Kr Cosel, liegt in der Gemeinde Grenzen und tritt als Ortsteil nicht mehr in Erscheinung  
NSDAP: OG Grenzen, Krsltg Cosel

**Wiesental**, Ortsteil, Gem Peterwik, Kr Neisse, P Wiesental über Patschkau  
NSDAP: OG Mösen, Krsltg Neisse  
Perf, Gült Ralfau, Kr Neisse 4 km / Ralfau 4 km

**Wiesengründe**, Gem Alt Gleiwitz, Kr Gleiwitz-Land, P Alt Gleiwitz über Gleiwitz 2 / 3 Ew, 1 H  
NSDAP: OG Laband, Krsltg Gleiwitz  
Perf, Gült Gleiwitz und Laband 4 km / Alt Gleiwitz 1 km

**Wieshuben**, Gem, Kr Gleiwitz-Land, 13 km, P Wieshuben über Gleiwitz 2, mit F Schmiedingen, Bw Bergschäferrei  
841 Ew, 199 H, 868 ha, 5 GR, WM Jakob Madla, G Wieshuben (öffentlich), Kieferstädtel 54  
NSDAP: OG Kieferstädtel, Krsltg Gleiwitz

GR, FL, LG, AG, Verfl, Verfohl, LKA Gleiwitz / Rgbz Kattowitz / ArbL Gleiwitz, R Kieferstädtel / StL, SchG Wieshuben / Gend Kieferstädtel / Perf Gleiwitz 13 km, Gült 14 km / Kieferstädtel 1,5 km  
Vorhanden: EL, 1 Volksfch

**Wiesloka**, Dorf, Gem Rokitno-Szlacheckie, Stk Lazu, Kr Zawiercie, P Lazu  
NSDAP: OG Lazu, Krsltg Zawiercie

**Wittorow**, Kol, Amtsbz Miedzno, Kr Blachownia OS, P Miedzno, Gend Miedzno / 100 Ew, 37 H  
NSDAP: OG — — —, Krsltg Zawiercie  
Perf, Gült Miedzno 5 km / Miedzno 0,5 km

**Wilchwa**, Gem, Kr Rybnik, 14 km, P Wilchwa  
1448 Ew, 374 H, 698 ha, 5 GR, WM Konstantin Janetta, G Wilchwa 110  
NSDAP: OG Loslau, Krsltg Rybnik  
GR, ArbG, Verfl, LKA Rybnik / Rgbz, Verfohl Kattowitz / ArbL, FL Rybnik, R Loslau / LG Ratibor / AG, StL Loslau / SchG Wilchwa / Gend Michanna / Perf, Gült Loslau 3 km / Wilchwa (Ortsmitte)  
Vorhanden: 1 Volksfch / NN 280 m

**Wilcza-Gora**, Dorf, Amtsbz Przysztaj, Kr Blachownia OS, P Przysztaj, Gend Przysztaj / 295 Ew, 53 H  
NSDAP: OG — — —, Krsltg Zawiercie  
Perf, Gült Panfi 8,2 km / NN 256 m

**Wildberg**, Kr Oppeln, wird nicht mehr getrennt geführt, gehört zur Gemeinde Burkardsdorf  
NSDAP: OG Burkardsdorf, Krsltg Oppeln

**Wilden**, Fh, Gem Klein Rauden, Kr Ratibor, P Klein Rauden / 4 Ew, 1 H  
NSDAP: OG Groß Rauden, Krsltg Ratibor  
Perf, Gült Klein Rauden 3,3 km, Gült Kleinbahn Rauden, Reichsbahn Martdorf / Klein Rauden

**Wildfurt**, Gem, Kr Lublinitz, 18,8 km, P Woschwalde, mit Ortsteil Petershof  
1079 Ew, 260 H, 659 ha, 8 GR, WM Josef Ziaja  
NSDAP: OG Wildfurt, Krsltg Lublinitz  
GR, Verfl, LKA Lublinitz / Rgbz, LG, ArbG, Verfohl Oppeln / ArbL Kreuzburg, G Guttentag / FL, AG Guttentag / StL Hedwigsruh / SchG, Gend Wildfurt / Perf, Gült Wildfurt 1,5 km  
Vorhanden: 2 Volksfch, 2 ländl. Berufsfsch

**Wildgrund**, Gem, Kr Neustadt OS, 9 km, P Wildgrund über Neustadt OS, mit Ortsteil Bischofsmühle  
179 Ew, 57 H, 757 ha, 7 GR, WM Friz Schent, G Ziegenhals 287  
NSDAP: OG Langenbrück, Krsltg Neustadt  
GR, ArbL, FL, AG, Verfl, LKA Neustadt OS / Rgbz, Verfohl Oppeln / LG, ArbG Neisse / StL, SchG, Gend Langenbrück / Perf, Gült Wildgrund 2 km / Bahnhof Wildgrund und Gasthaus Thiel 2 km  
Vorhanden: EL, W, Strandbad / NN 327 m

**Wildschütz**, Ortsteil, Gem Frauenfeld, Kr Groß-Strehlitz, P über Groß-Strehlitz / 12 Ew, 3 H  
NSDAP: OG Groß Strehlitz-Wiesengrund, Krsltg Groß Strehlitz  
Perf, Gült Groß Strehlitz 4 km / Groß Strehlitz 4 km

**Wilhelmsberg**, Ortsteil, Gem Proskau, Kr Oppeln, P Proskau über Oppeln / 98 Ew, 46 H  
NSDAP: OG Proskau, Krsltg Oppeln  
Perf, Gült Oppeln 15 km / Proskau (Sägewerk) 1 km / NN 180 m

**Wilhelmsdorf**, Kol (Hälfte), Gem Paulsgrund, Kr Ratibor, P Paulsgrund über Ratibor / 72 Ew, 14 H  
NSDAP: OG Groß Peterwitz, Krsltg Ratibor  
Perf, Gült Groß Peterwitz 3,5 km / Paulsgrund / NN 270 m

**Wilhelmsdorf**, Gem, Kr Lublinitz, 18,7 km, P Woschwalde  
236 Ew, 57 H, 234,03 ha, 5 GR, WM z. B. Josef Kratochwil, G Wildfurt 37, Wilhelmsdorf (öffentlich)  
NSDAP: OG Wildfurt, Krsltg Lublinitz  
GR, Verfl, LKA Lublinitz / Rgbz, LG, ArbG, Verfohl Oppeln / ArbL Kreuzburg, R Guttentag / FL, AG Guttentag / StL Erzweiler / SchG Wilhelmsdorf / Gend Wildfurt / Perf, Gült Wildfurt 4,5 km  
Vorhanden: 1 Volksfch

**Wilhelmstal**, Kol, Ortsteil, Gem Janow, Kr Kattowitz, P Janow / 8 Ew, 2 H  
NSDAP: OG Janow-Gieschewald, Krsltg Kattowitz  
Perf, Gült Kattowitz 5 km, Gült Kattowitz 5,5 km / NN 260 bis 282 m

## Wilhelmstal — Wirbich

**Wilhelmstal**, Gem, Kr Ratibor, 7,5 km, P Kornowak  
765 Ew, 178 H, 449,41 ha, 5 GR, 2 BG, BM Franz  
Strominski  
NSDAP: OG Hohenbirken, Krsltg Ratibor  
LR, ZL, LG, ArbG, BerfW, VersW Ratibor / Rgbz  
Oppeln / ArbW Ratibor, N Lubom / StW Marzdorf / SchG  
Wilhelmstal / Gend Hohenbirken / LKR Ratibor / Per  
Marzdorf 3,5 km, Güt Ratibor 7,5 km, Marzdorf 3,5 km /  
Kornowak 4 km  
Vorhanden: 1 Volksfch

**Wilkojann**, Dorf, Gem Jaworzno, Kr Chrzanow, P Jaworzno /  
243 Ew, 58 H  
NSDAP: OG Jaworzno, Krsltg Chrzanow  
Perf, Güt Jaworzno 2,5 km / Jaworzno (Grube)  
2 km / NN 290 m

**Wilkowicko**, Dorf, Amtshz Opatow, Kr Blachownia OS,  
P Opatow / 1147 Ew, 136 H  
NSDAP: OG — — —, Krsltg Zawiercie  
Perf, Güt Alobuch 8 km / Brzezinski 2 km

**Wilkowyn**, Gem, Kr Mies, 22 km, P Tichau  
847 Ew, 220 H, 841,97 ha, 4 GR, BM Franz Duda.  
Wilkowyn (öffentl.)  
NSDAP: OG Tichau-West, Krsltg Piel  
LR, BerfW, LKR Mies / Rgbz, VersW Rattowik / ArbW  
Mies, N Mikolai / ZL, AG Mikolai / LG, ArbG Giewik /  
StW, Gend Wytow / SchG Wilkowyn / Perf, Güt Tichau  
2 km / Wilkowyn  
Vorhanden: 1 Volksfch / NN 275 m

**Williamowik**, Gem, Amtshz Skotschau, Kr Teschen, 13 km,  
P Skotschau  
287 Ew, 103 H, 278 ha, BM Andreas Sifora  
NSDAP: OG Skotschau, Krsltg Teschen  
LR, ZL, LG, ArbG, BerfW, StW, WDK Teschen / Rgbz,  
VersW Rattowik / ArbW Teschen, N Skotschau / AG, SchG  
Gend Skotschau / Perf, Güt Skotschau 2,5 km /  
Miedziswice 1 km  
Vorhanden: EI / NN 374 m

**Willenau**, Gem, Kr Neustadt, 17 km, P Willenau über Ober-  
glogau  
303 Ew, 73 H, 550 ha, 5 GR, BM Anton Schirmeisen,  
Willenau 249  
NSDAP: OG Willenau, Krsltg Neustadt  
LR, ZL, LG, BerfW, LKR Neustadt OS / Rgbz, VersW  
Oppeln / ArbW Neustadt, N Oberglogau / LG, ArbG Neisse /  
StW, Gend Deutsch-Wülmen / SchG Willenau / Perf,  
Güt Oberglogau 10 km / Willenau 0,2 km  
Vorhanden: 1 Volksfch, Molkereigenossenschaft / NN 198 m

**Wilmersdorf**, Gem, Amtshz Deutsch Leuthen, Kr Teschen, 31 km,  
P Deutsch Leuthen über Oberg  
814 Ew, 185 H, 957 ha, BMH: LR Willi Fischer,  
Deutsch-Leuthen 1  
NSDAP: OG Skrzeczon, Krsltg Teschen  
LR, LG, ArbG, BerfW, WDK Teschen / Rgbz, VersW  
Rattowik / ArbW Teschen, N Oberg / ZL Teschen,  
N Freistadt / AG Oberg / StW, Gend Deutsch Leuthen /  
SchG Wilmersdorf / Perf, Nerad 2 km, Güt Oberg  
5 km / Nerad 3 km  
Vorhanden: 1 Volksfch, 1 Kindergarten / NN 240 m C

**Wilmesau**, Gem, Kr Bielitz, 18 km, P Wilmesau  
2500 Ew, 1915 H, 1039 ha, BMH Benno Eichhof,  
Wilmesau 5  
NSDAP: OG Wilmesau, Krsltg Bielitz  
LR, ArbW, ZL, LG, AG, ArbG, BerfW, StW, WDK  
Bielitz / Rgbz, VersW Rattowik / SchG, Gend Wilmesau /  
Perf, Podlesie 7 km, Bielitz 18 km, Güt Jawischowik  
6 km / Wilmesau, Wizen 8 km  
Vorhanden: 1 Volksfch / NN 350 bis 360 m C

**Wilmsdorf**, Gem Neu-Ohlen, Kr Kreuzburg, 12 km, P Wilms-  
dorf über Kreuzburg  
282 Ew, 63 H, 601,34 ha, 4 GR, BM Johannes Beyer-  
haus, Wilschen 176 (öffentl.)  
NSDAP: OG Kochelsdorf, Krsltg Kreuzburg  
LR, ArbW, ZL, ArbG, BerfW, LKR Kreuzburg / Rgbz,  
LG, VersW Oppeln / AG Wilschen / StW Baumgarten /  
SchG Wilmsdorf / Gend Bierendorf / Perf, Güt  
Wilsdorf-Eichborn 4 km / Wilmsdorf  
Vorhanden: 1 Schule

**Wilschowitz**, Gem, Kr Bielitz, 31 km, P Brzezajce  
252 Ew, 59 H, 123 ha, BM: LR Alfred Kroll in  
Brzezajce  
NSDAP: OG Jawischowitz, Krsltg Bielitz  
LR, ZL, LG, ArbG, BerfW, WDK Bielitz / Rgbz, VersW  
Rattowik / ArbW Bielitz, N Wilschowitz / AG Wilschowitz /  
SchG Stbfin / Gend Brzezajce / Perf, Brzezajce 4,5 km,  
Güt Jawischowitz 5 km / Raisto 3 km  
NN 249 m

**Winau**, Gem, Kr Oppeln, 5 km, P Winau OS über Oppeln  
628 Ew, 142 H, 265 ha, 4 GR, BM Johann Wieselhofe,  
Oppeln 2502 (öffentl.)  
NSDAP: OG Vogtsdorf, Krsltg Oppeln  
LR, Rgbz, ArbW, ZL, LG, AG, ArbG, BerfW, VersW,  
LKR, WDK Oppeln / StW, Gend Kleinberg / SchG Winau /  
Perf, Oppeln 5 km, Güt Oppeln-West 3 km / Winau  
0,2 km  
Vorhanden: 1 Volksfch / NN 180 m

**Winded**, Gem, Kr Lublinitz, 20 km, P Rosenberg  
912 Ew, 192 H, 1764,81 ha, 4 GR, BM Franz Galeska,  
Winded (öffentl.)  
NSDAP: OG Breitenmarkt, Krsltg Lublinitz  
LR, BerfW, LKR Lublinitz / Rgbz, LG, ArbG, VersW  
Oppeln / ArbW Kreuzburg, N Guttentag / ZL, AG Guttent-  
tag / StW, Gend Breitenmarkt / SchG Winded / Perf,  
Güt Breitenmarkt 6 km / Breitenmarkt 6 km  
Vorhanden: 2 Volksfch

**Windenau**, Ortsteil, Gem Grunruh, Kr Rosenberg OS,  
P Grunruh über Rosenberg OS / 583 Ew, 120 H  
NSDAP: OG Grunruh, Krsltg Rosenberg  
Perf, Güt Rosenberg OS 15 km / Windenau /  
NN 235 m

**Winflerhütte**, Ww, Gem Burgstätt, Kr Falkenberg OS /  
31 Ew, 7 H  
NSDAP: OG Baumgarten, Krsltg Falkenberg  
Perf, Güt Goldmoor 1,2 km / Michelsdorf 5,6 km /  
NN 171 m

**Winowno**, Dorf, Gem Roziegłowski, Kr Zawiercie OS,  
612 Ew, 191 H  
NSDAP: OG Myszkow, Krsltg Zawiercie  
Perf, Güt Myszkow 16 km / Siemierz 9 km

**Windsdorf**, Gem, Kr Neisse, 13 km, P Deutsch Wette  
296 Ew, 75 H, 5 GR, BM Alfred Langer, Deutsch  
Wette 67 (öffentl.)  
NSDAP: OG Altwette, Krsltg Neisse  
LR, ZL, LG, ArbG, BerfW, LKR Neisse / Rgbz, VersW  
Oppeln / ArbW Neisse, N Ziegenhals / AG Ziegenhals /  
StW, SchG, Gend Deutsch Wette / Perf, Güt Rothfeld  
1 km / Deutsch Wette 1 km

**Winterberg**, Kol, Gem Winterfeld OS, Kr Oppeln, P Winter-  
feld über Ronstadt OS / 252 Ew, 81 H  
NSDAP: OG Winterfeld OS, Krsltg Oppeln  
Perf, Güt Oberweiden 9 km, Carlsruhe 10 km /  
NN 160 m

**Winterfeld OS**, Gem, Kr Oppeln, 45 km, P Winterfeld OS  
über Ronstadt OS, mit Kol Winterberg  
862 Ew, 214 H, 398 ha, 6 GR, BM Mainka,  
Ronstadt-Eichenhof 134  
NSDAP: OG Winterfeld OS, Krsltg Oppeln  
LR, Rgbz, ZL, LG, ArbG, BerfW, VersW, LKR Oppeln /  
ArbW Oppeln, N Carlsruhe / AG Carlsruhe / StW Eichen-  
dorf / SchG, Gend Winterfeld OS / Perf, Güt Ober-  
weiden 7 km, Carlsruhe 12 km  
Vorhanden: 1 Volksfch / NN 160 m

**Wingenberg**, Gem, Kr Grottkau, 10,5 km, P Wingenberg über  
Grottkau, mit Kol Tannenfeld und ZH Entenfang  
682 Ew, 170 H, 1070 ha, 6 GR, BM Josef Spindler,  
Posthilfsstelle Wingenberg  
NSDAP: OG Schwarzengrund, Krsltg Grottkau  
LR, ZL, AG, BerfW, LKR, WDK Grottkau / Rgbz, VersW  
Oppeln / ArbW Neisse, N Grottkau / LG Bries / ArbG  
Neisse / StW, SchG Wingenberg / Gend Schwarzengrund /  
Perf, Güt Falkenau 6,5 km  
Vorhanden: 1 Volksfch

**Wioska-Niederdorf**, Gem Imielin, Kr Mies, P Imielin /  
515 Ew, 134 H  
NSDAP: OG Imielin, Krsltg Piel  
Perf, Güt Imielin 3 km / Anhalt 4 km / NN 280 m

**Wirbich**, Amtshz Neu-Oderberg-Land, Kr Teschen, 37,5 km,  
P Hublau über Oderberg OS 1  
1021 Ew, 314 H, 386,03 ha, LR Friedrich Mehig,  
Neu Oderberg 26, 27, 28, 29  
NSDAP: OG Pudlan, Krsltg Teschen  
LR, LG, ArbG, BerfW, WDK Teschen / Rgbz, VersW  
Rattowik / ArbW Teschen, N Oderberg / ZL Teschen, N Frei-  
stadt OS / AG Oderberg / StW Neu Oderberg / SchG  
Neu Oderberg-Land / Pol Neu Oderberg / Perf, Güt  
Oderberg (Neu Oderberg) 4 km / Neu Oderberg (Bahn-  
hofsplatz) 4 km / Straßenbahn 0,1 km  
Vorhanden: Volksfch / NN 202 m C



**Wiſliczka**, Dorf, Amtsbez. Raſchyn, Kr. Bendzin, P. Oſuſch / 87 Ew, 22 H  
NSDAP: OG Olkusch, Krsltg Bendzin  
Perſ, Gült Oſuſch 3,5 km / Oſuſch 3,5 km / NN 410 m

**Wiſliſh**, Amtsbez. Skotſchau, Kr. Teſchen, 17 km, P. Skotſchau 569 Ew, 184 H, 357 ha, WM Franz Morſch  
NSDAP: OG Kitschitz, Krsltg Teſchen  
UR, JW, LG, UrbG, Verſh, StW, WDA Teſchen / Rgbz, Verſh Rattowik / UrbW Teſchen, N. Skotſchau / W. Skotſchau / SchG Wiſliſh / Gend Skotſchau / Perſ, Gült Skotſchau 3 km / Skotſchau 3 km  
Vorhanden: Volksſch / NN 367 m

**Witeradow**, Dorf, Amtsbez. Boleslaw, Kr. Bendzin, P. Oſuſch / 1163 Ew, 248 H  
NSDAP: OG Slawkow, Krsltg Bendzin  
Perſ, Gült Oſuſch 2 km / Oſuſch 2 km / NN 273 m

**Wittowik**, Gem, Kr. Bielitz, 27 km, P. Wittowik über Renty 1400 Ew, 263 H, 1300 ha, WM Hans Windler  
NSDAP: OG Osiek, Krsltg Bielitz  
UR, JW, LG, UrbG, Verſh, Gend, WDA Bielitz / Rgbz, Verſh Rattowik / UrbW Bielitz, N. Andrichau / W. Renty / SchG Wittowik / Perſ, Gült Renty 5 km / Oſiet 11 km  
Vorhanden: 1 Volksſch / NN 290 m

**Wittowſki**, Ortsteil, Gem. Draſchendorf, Kr. Bielitz, P. Draſchmühl / 98 Ew, 19 H  
NSDAP: OG Draſchendorf, Krsltg Bielitz  
Perſ Drogomyſl 3 km, Gült Chibi 6 km / Draſchendorf 2 km / NN 164 m

**Mühle Witocin**, Amtsbez. Opatow, Kr. Białogonia OS, P. Opatow / 18 Ew, 3 H  
NSDAP: OG — — —, Krsltg Zawiercie  
Perſ, Gült Krzepice 12 km / Opatow 2 km

**Wittau**, Ortsteil, Gem. Maſau, Kr. Ratibor, P. Paulsgrund / 25 Ew, 6 H  
NSDAP: OG Preußiſch Krawarn, Krsltg Ratibor  
Perſ, Gült Groß Peterwik 4,2 km / Paulsgrund 2 km

**Wittenau-Richterſtal**, Gem, Kr. Roſenberg OS, P. Piſſchen OS-Land, mit den Ortsteilen Steingrund, Ober Richterſtal, Mittel und Nieder Richterſtal, Wittenau mit den Ortsteilen Dorfſage, Ober Wittenau, Ausbauten, Albrechtshof, Almenmühle, Zug und Utratamühle 2854 Ew, 631 H, 3610 ha, 6 GR, WM Alfred Wendler, Wittenau 19  
NSDAP: OG Wittenau-Richterſtal, Krsltg Roſenberg  
UR, JW, Verſh, WDA Roſenberg OS / Rgbz, LG, Verſh Oppeln / UrbW, UrbG Kreuzburg / W. Landsberg OS / StW Wittenau / SchG Wittenau-Richterſtal / Perſ, Gült Ortsteil Richterſtal-Neudorf 5,5 km, Wittenau 9 km / Richterſtal (Ortsmitte)  
Vorhanden: El, 2 Volksſch / NN 110 m

**Wladyslawow**, Rol, Amtsbez. Miedzno, Kr. Białogonia OS, P. Miedzno / 89 Ew, 41 H  
NSDAP: OG — — —, Krsltg Zawiercie  
Perſ, Gült Miedzno 2,5 km / Miedzno 5 km

**Wlajna**, Dorf, Amtsbez. Kentschowke, Kr. Białogonia, P. Kamienica Polſka, Gend Kamienica Polſka / 450 Ew, 66 H  
NSDAP: OG — — —, Krsltg Zawiercie  
Perſ, Gült Wary 13 km / Kaminiſh 8 km

**Wlodowice**, SGem. Wlodowice, Kr. Zawiercie, 8 km, P. Zawiercie, mit der Ortschaft Wlodowice, mit der Eiſenerzgrube „Johann“, das Dorf Rudniki mit 2 Waſſermühlen und 1 Ziegelfabrik und Gut Rudniki und 8 Rudniki, das Dorf Skalka und Rol Romaniny, Rol Borowe Pole iſt Huſnägelfabrik und 1 Waſſermühle, Dorf Pappatoſowice und Rol Pappatoſowice, Rol Gruchla und Dembi, Rol Bory und W. Czworaki 4560 Ew, 2956 H, WM Joſeph Mucha, 27  
NSDAP: OG Zawiercie, Krsltg Zawiercie  
UR, JW, LG, Verſh, WDA Zawiercie / Rgbz, LG Oppeln / UrbW Sosnowik, N. Zawiercie, Verſh Rattowik / SchG, Gend Wlodowice / Perſ, Gült Zawiercie 8,5 km / Zawiercie 8 km  
Vorhanden: 2 Volksſch / NN 400 m

**Wlodowice**, SGem, Kr. Zawiercie, P. Zawiercie / 1169 Ew, 350 H  
NSDAP: OG Zawiercie, Krsltg Zawiercie  
Perſ, Gült Zawiercie 8 km / Zawiercie 8 km / NN 300–400 m

**Wloſientſh**, Gem, Amtsbez. Auſchwik, Kr. Bielitz, 45 km, P. Auſchwik 813 Ew, 203 H, 666 ha, 14 (Volksſchule)  
NSDAP: OG Dwory, Krsltg Bielitz  
UR, JW, Verſh, StW, WDA Bielitz / Rgbz, LG, Verſh Rattowik / UrbW Bielitz, N. Auſchwik / W. Gend Auſchwik / SchG Wloſientſh / Perſ Przeciſchau 2 km, Gült Auſchwik 8 km / Auſchwik 6 km B

**Wobna**, Dorf, SGem. Trzebinia, Kr. Chrzanow, P. Sierſa / 1556 Ew, 416 H  
NSDAP: OG Trzebinia, Krsltg Chrzanow  
Perſ, Gült Sierſa 2 km

**Wodnca**, Dorf, Amtsbez. Boleslaw, Kr. Bendzin, P. Boleslaw / 594 Ew, 226 H  
NSDAP: OG Slawkow, Krsltg Bendzin  
Perſ, Gült Wufowno 2,5 km / NN 282 m

**Wohlau**, Gem, Kr. Pleß, 20 km, P. Mezerzich, mit Waſſermühle 941 Ew, 264 H, 700 ha, WM Johann Kaſchyska  
NSDAP: OG Wohlau OS, Krsltg Pleß  
UR, UrbW, JW, LG, Verſh, WDA Pleß / Rgbz, Verſh Rattowik / LG, UrbG Gleiwitz / StW Gubrau / SchG, Gend Wohlau / Perſ, Gült Neu-Berun 10,6 km / Mezerzich 8,4 km  
Vorhanden: 2 Volksſch

**Wohlingen**, Gem, Kr. Gleiwitz-Land, 13 km, P. Dramaſtein über Gleiwitz 2 142 Ew, 32 H, 129 ha, 4 GR, WM Hugo Schnura  
NSDAP: OG Gutenquell, Krsltg Gleiwitz  
UR, JW, LG, UrbG, Verſh, Verſh, WDA Gleiwitz / Rgbz Rattowik / UrbW Gleiwitz, N. Peiſtreſcham / W. Peiſtreſcham / StW Dramaſtein / SchG Gutenquell / Pol Peiſtreſcham / Perſ, Gült Dramaſthal 7 km / Wohlingen 5 km  
Vorhanden: El, W

**Woſchnit**, Stadt, Kr. Lublinitz, 30,8 km, P. Woſchnit OS 2483 Ew, 588 H, 4623 ha, 7 KH, WM Guſtav Paſkelt, Woſchnit 7  
NSDAP: OG Woſchnit, Krsltg Lublinitz  
UR, UrbW, JW, LG, Verſh, WDA Lublinitz / Rgbz, UrbG Oppeln / Verſh Rattowik / StW, SchG, Gend Woſchnit / Perſ, Gült Woſchnit 1 km / Woſchnit  
Vorhanden: El, 2 Volksſch, Dampfziegelei, Spiritusbrennerei

**Woſſelsdorf**, Gem, Kr. Grottkau, 3,5 km, P. Grottkau 315 Ew, 74 H, 692,46 ha, 4 GR, WM Theodor Tifferi, Grottkau 296  
NSDAP: OG Lichtenberg, Krsltg Grottkau  
UR, JW, LG, Verſh, WDA, WDA Grottkau / Rgbz, Verſh Oppeln / UrbW Meiſſe, N. Grottkau / LG Brieg / UrbG Meiſſe / StW Lichtenberg / SchG Woſſelsdorf / Gend Grottkau / Perſ, Gült Grottkau 4 km  
Vorhanden: El, 1 Volksſch / NN 170 m

**Woiſtraſch**, Ortsteil, Gem. Floſte, Kr. Falkenberg, P. Lamsdorf / 218 Ew, 49 H  
NSDAP: OG Ellguth-Hammer, Krsltg Falkenberg  
Perſ, Gült Lamsdorf 7 km / Friedland 3 km

**Wojkowice Komorne**, Dorf, Amtsbez. Bobrowniki, Kr. Bendzin, P. Wojkowice Komorne, Kr. Bendzin / 4826 Ew, 1316 H  
NSDAP: OG Bobrowniki, Krsltg Bendzin  
Perſ Bendzin 8 km, Gült Bendzin 8,5 km / Beuthen-Bendzin / NN 320 m

**Wojkowik**, Gem, Amtsbez. Snojnik, Kr. Teſchen, 15 km, P. Snojnik 292 Ew, 75 H, 323,90 ha, WM: UR Wilhelm Weiſh in Snojnik, Snojnik  
NSDAP: OG Trzanowitz, Krsltg Teſchen  
UR, UrbW, JW, LG, W. UrbG, Verſh, StW, Gend, WDA Teſchen / Rgbz, Verſh Rattowik, SchG Wojkowik / Perſ Wojkowik 1 km, Gült Snojnik 5 km  
Vorhanden: 1 Volksſch / NN 300 m

**Wojkowik Roſcielne**, Dorf, Amtsbez. Zombkowik, Kr. Bendzin, P. Zombkowik / 1206 Ew, 275 H  
NSDAP: OG Zombkowik, Krsltg Bendzin  
Perſ, Gült Zombkowik 7 km / Wojkowik-Roſcielne

**Wojlawice**, Dorf, SGem. Roſieglowki, Kr. Zawiercie OS, P. Roſieglowki / 615 Ew, 147 H  
NSDAP: OG Myschkow, Krsltg Zawiercie  
Perſ, Gült Wojſchnit 8 km / Wojſchnit 8 km

**Wola-Santowſka**, Gem, Amtsbez. Czarni-Las, Kr. Białogonia, P. Kamyſ, Gend Igota / 211 Ew, 48 H  
NSDAP: OG Czarni-Las, Krsltg Zawiercie  
Perſ, Gült Klobuck 13 km / Kamyſ 5 km

## Wölffingen — Wrzosej

**Wölffingen**, Gem, Kr Gleiwitz-Land, 25 km, P Wölffingen über Loß DE, mit Kol und Siedlungen  
368 Ew, 73 H, 367,80 ha, 4 GR, WM Wilhelm Gralla,  
☞ Loß 186  
NSDAP: OG Tost-Wartenberg, Krsltg Gleiwitz  
GR, JW, AG, UrbG, BerßW, BerßW, LKA Gleiwitz /  
Rgßz Rattowik / UrbW Gleiwitz, N Loß / AG, Gend Loß /  
StW Loß-Land / SchG Wölffingen / ☞ Perß, Gült Loß  
5,5 km / ☞ Wölffingen 1 km  
Vorhanden: 1 Volksch / NN 259 m

**Wolfsdorf**, Gem, Kr Bielitz, 11 km, P Bistrai, mit Schußhaus  
Jolejsberg  
4941 Ew, 1900 H, 1578 ha, WM Dettinghaus, ☞ Wolfs-  
dorf 29  
NSDAP: OG Wolfsdorf, Krsltg Bielitz  
GR, UrbW, JW, AG, UrbG, BerßW, StW, Gend, MDA  
Bielitz / Rgßz, BerßW Rattowik / SchG Wolfsdorf /  
☞ Perß, Gült Wiltowik-Bistrai / ☞ Bistrai 2 km  
Vorhanden: EL, 2 Volksch / NN 430—450 m

**Wolfsgrund DE**, Gem, Kr Falkenberg DE, 20 km, P Wolfs-  
grund DE, mit Wolfsgrund/Werder, Ww Oberhof, Ww  
Balldorf  
1100 Ew, 268 H, 1413 ha, 5 GR, 2 Schöffn, WM  
Johann Biela, ☞ Wolfsgrund DE 09  
NSDAP: OG Wolfsgrund, Krsltg Falkenberg  
GR, JW, BerßW, LKA Falkenberg DE / Rgßz, BerßW  
Oppeln / UrbW Oppeln, N Falkenberg DE / AG, UrbG  
Brieg / AG Löwen, Kr Brieg / StW, SchG, Gend Wolfs-  
grund / ☞ Perß, Gült Dambrau 7 km / ☞ Wolfsgrund  
0,7 km  
Vorhanden: 2 Gärtnereien / NN 144 m

**Wolfsgrund**, Ortsteil, Gem Brückenort, Kr Rosenberg DE,  
P Heideisdorf über Rosenberg DE / 54 Ew, 9 H  
NSDAP: OG Brückenort, Krsltg Rosenberg  
☞ Perß, Gült Rosenberg DE 8 km / ☞ Heideisdorf 2 km

**Wolfsgrund**, Kr Rosenberg DE, wird nicht mehr getrennt  
geführt (siehe Gem Ammern DE)

**Wolfsgraben**, Ortsteil, Gem Radau, Kr Rosenberg DE,  
P Radau über Rosenberg DE / 196 Ew, 45 H  
NSDAP: OG Radau, Krsltg Rosenberg  
☞ Perß, Gült Föhrendorf 5,5 km / ☞ Radau 2 km /  
NN 205 m

**Wolfsstall**, Ortsteil, Gem Larißhof, Kr Beuthen DE,  
P Wolfsstall über Tarnowitz / 503 Ew, 119 H  
NSDAP: OG Larißhof, Krsltg Beuthen  
☞ Perß, Gült Larißhof 2 km / ☞ Dramatal, Abzweig  
Wolfsstall 1,6 km / NN 285 m

**Wolfsweiden**, Gem, Kr Cosel, 10 km, P Wolfsweiden über  
Hendebreck, mit einem Teil der Kol Kuschhofen  
827 Ew, 199 H, 522,52 ha, 6 GR, WM Roman Schwert,  
☞ Bergstätt 146  
NSDAP: OG Mittenbrück, Krsltg Cosel  
GR, JW, AG, BerßW, LKA Cosel / Rgßz Oppeln / UrbW  
Ratibor, N Cosel / AG, UrbG, BerßW Ratibor / StW  
Mittenbrück / SchG Wolfsweiden / Gend Lichtensfort /  
☞ Perß, Gült Wolfsweiden 2 km / ☞ Wolfsweiden 1,5 km  
Vorhanden: 1 Volksch, 1 ländliche Berufsch für Knaben  
und Mädchen / NN 200 m

**Wollendorf**, Ortsteil, Gem Ammern DE, Kr Rosenberg DE,  
P Radelsdorf / 219 Ew, 41 H  
NSDAP: OG Ammern, Krsltg Rosenberg  
☞ Perß, Gült Rosenberg DE 13 km / ☞ Wollendorf 1 km /  
NN 240 m

**Wolowek**, Ortsteil, Gem Nieder Domaslowitz, Kr Teschen,  
P Nieder Domaslowitz / 366 E, 93 H  
NSDAP: OG Trzanowitz, Krsltg Teschen  
☞ Perß, Snojnik 8 km, Woißkopitz 7 km, Gült Snojnik  
8 km / ☞ Ober Teschonowitz 4 km, Trzanowitz 3 km /  
NN 300—400 m

**Woniojsz**, Dorf, Amtsbz Rentfchowitz, Kr Blachownia, P Ro-  
nopista, Gend Ronopista / 369 Ew, 82 H  
NSDAP: OG — — —, Krsltg Zawiercie  
☞ Perß, Gült Blachownia 9 km / ☞ Blachownia 9 km

**Woniojsz Dolny**, Dorf, Amtsbz Popow, Kr Blachownia DE,  
P Popow, Gend Zawady / 356 Ew, 90 H  
NSDAP: OG — — —, Krsltg Zawiercie  
☞ Perß, Gült Miedzno 9 km / ☞ Popow 5 km

**Woniojsz Górny**, Dorf, Amtsbz Popow, Kr Blachownia DE,  
P Popow, Gend Zawady / 275 Ew, 48 H  
NSDAP: OG — — —, Krsltg Zawiercie  
☞ Perß, Gült Miedzno 9 km / ☞ Popow 5 km

**Woniojsz Poduchowny**, Dorf, Amtsbz Popow, Kr Blachownia DE,  
P Popow, Gend Zawady / 382 Ew, 83 H  
NSDAP: OG — — —, Krsltg Zawiercie  
☞ Perß, Gült Miedzno 9 km / ☞ Popow 5 km

**Woschczyn**, Gem, Kr Pleß, 20 km, P Woschczyn, mit Ortsteil  
Jasdroje, Ort Kralowka  
1430 Ew, 370 H, 2650 ha, 5 GR, WM Paul Bissarek,  
☞ Woschczyn (öffentl.)  
NSDAP: OG Woschczytz, Krsltg Pleß  
GR, JW, BerßW, LKA Pleß / Rgßz, BerßW Rattowik /  
UrbW Pleß, N Nikolai / AG Ratibor / AG Sohrau /  
UrbG Gleiwitz / StW, SchG, Gend Woschczyn / ☞ Perß,  
Gült Pallowik 4 km / ☞ Woschczyn (Ortsmitte)  
Vorhanden: 1 Volksch / NN 182 m

**Wogniti**, Gem, Amtsbz Zator, Kr Bielitz, 63 km, P Wadowik  
1205 Ew, 253 H, 560 ha, WM: gehört zur Zeit zum  
Amtsbz Zator  
NSDAP: OG Gieraltowitz, Krsltg Bielitz  
GR, AG, UrbG, BerßW, MDA Bielitz / Rgßz, BerßW  
Rattowik / UrbW Bielitz, N Mischwitz / JW Wadowik /  
AK, AG, SchG Zator / Gend Spytowice / ☞ Perß  
Wogniti (Haltestelle), Gült Zator oder Wadowik 5 km  
Vorhanden: 1 Volksch / NN 360 m

**Wrablówek**, Ortsteil, Gem Hultschin, Kr Ratibor, P Hultschin /  
42 Ew, 15 H  
NSDAP: OG Hultschin, Krsltg Ratibor  
☞ Perß, Gült Hultschin 2,6 km / ☞ Hultschin 2,4 km /  
NN 267 m

**Wręhica Mała**, Dorf, Amtsbz Wręhica W., Kr Blachownia DE,  
P Wręhica W., Gend Wenglowitz / 270 Ew, 68 H  
NSDAP: OG — — —, Krsltg Zawiercie  
☞ Perß, Gült Wręhica 4 km / ☞ Wręhica W. 2 km

**Wręhica W.**, Dorf, Amtsbz Wręhica W., Kr Blachownia,  
P Wręhica W., Gend Wenglowitz / 1357 Ew, 283 H  
NSDAP: OG — — —, Krsltg Zawiercie  
☞ Perß, Gült Wręhica 3 km / ☞ Wręhica W.

**Wreschin**, Gem, Kr Ratibor, 22 km, P Wreschin über Ratibor  
718 Ew, 186 H, 688 ha, 5 GR, WM Moiss Wiltus,  
☞ Sandau 10  
NSDAP: OG Groß Darkowitz, Krsltg Ratibor  
GR, AG, UrbG, BerßW, BerßW, LKA Ratibor / Rgßz  
Oppeln / UrbW Ratibor, N Hultschin / JW, AG, Gend  
Hultschin / StW, SchG Wreschin / ☞ Perß, Gült Hultschin  
6 km / ☞ Sandau 4 km  
Vorhanden: 1 Volksch, 1 NSB-Kinderergarten, 1 Dom /  
NN 239 m

**Wrotno**, Dorf, Amtsbz Opatow, Kr Blachownia DE, P Opatow /  
103 Ew, 15  
NSDAP: OG — — —, Krsltg Zawiercie  
☞ Perß, Gült Arzepice 5 km / ☞ Klein Zwanowitz 3 km

**Wrzeczonow**, M, Amtsbz Czarny-Las, Kr Blachownia, P Ramyk,  
Gend Egota / 18 Ew, 3 H  
NSDAP: OG Czarny-Las, Krsltg Zawiercie  
☞ Perß, Gült Klobuck 12 km / ☞ Ramyk 7 km

**Wrzozowa**, Gem, Amtsbz, Kr Blachownia DE, 20 km, P Ramie-  
nica-Polsta, zum Amtsbz Wrzozowa gehören: Dörfer:  
Wrzozow-Bilkie, Wrzozow-Kolonie, Wrzozow-Male, Kor-  
winow, Keramische Werke „Korwinow“, Ans Waly, M,  
Slowik, Huta-Stara „A“, Huta-Stara „B“, Gut, Nowa-  
Wies, Wrzozowa, Gut, Sobuczyna, Gruben in Sobuczyna  
und Huta-Stara „A“  
4627 Ew, 1159 H, 3021 ha, WM Silvester Pohl,  
☞ Ramienica-Polsta 8  
NSDAP: OG Huta-Stara, Krsltg Zawiercie  
GR, BerßW Blachownia DE / Rgßz, AG Oppeln / UrbW  
Lubitz, N Blachownia / JW, UrbG, LKA Lubitz / AG  
Arzepice / BerßW Rattowik / StW, SchG, Gend Wrzozowa /  
☞ Perß Korwinow 2,5 km, Gült Poraj 13 km  
Vorhanden: 4 Volksch / NN 500—600 m

**Wrzozowa**, Amtsbz Wrzozowa, Kr Blachownia DE, P Ramie-  
nica-Polsta, Gend Wrzozowa / 1072 Ew, 325 H  
NSDAP: OG Huta-Stara, Krsltg Zawiercie  
☞ Perß Korwinow 2,5 km, Gült Poraj 13 km /  
NN 500—600 m

**Wrzozyn**, Dorf, Amtsbz Przysztajn, Kr Blachownia DE,  
P Przysztajn, Gend Przysztajn / 202 Ew, 50 H  
NSDAP: OG — — —, Krsltg Zawiercie  
☞ Perß, Gült Panfi 7,2 km / NN 260 m

**Wrzozyn**, Dorf, Amtsbz Popow, Kr Blachownia DE, P Popow,  
Gend Zawady / 25 Ew, 5 H  
NSDAP: OG — — —, Krsltg Zawiercie  
☞ Perß, Gült Miedzno 6 km / ☞ Popow 4 km

**Wullersruh**, Ziegelei, Ortsteil, Gem Reifern, Kr Oppeln,  
P Gumpertsdorf über Oppeln / 25 Ew, 4 H  
NSDAP: OG Moosdorf, Krsltg Oppeln  
Perf, Güt Gumpertsdorf 3 km, Güt Gumpertsdorf und Oppeln-  
Stefanshöf 5,5 km / Moosdorf 1 km / NN 160 m

**Wundſchütz**, Gem, Kr Kreuzburg, 15 km, P Konſtadt-Land  
813 Ew, 217 H, 876 ha, 6 GR, WM Drobberg,  
Konſtadt 105  
NSDAP: OG Wundſchütz, Krsltg Kreuzburg  
GR, Urbz, ZW, Urbz, Verſz, LKA Kreuzburg / Rgbz,  
RG, Verſz Oppeln / WG Konſtadt / Stz, SchG, Gend  
Wundſchütz / Perf, Güt Konſtadt 5 km / Konſtadt  
5 km  
Vorhanden: El, 1 Volkſch

**Würben**, Gem, Kr Grottkau, 9 km, P Würben  
176 Ew, 47 H, 400,70 ha, 5 GR, WM Ernst Schindler,  
Würben 24  
NSDAP: OG Giersdorf, Krsltg Grottkau  
GR, ZW, WG, Verſz, LKA Grottkau / Rgbz, Verſz  
Oppeln / Urbz Neiße, N Grottkau / RG Briege / Urbz  
Neiße / Stz Striegendorf / SchG Würben / Gend Giers-  
dorf / Perf, Güt Giersdorf 2 km / Moigtsdorf 4 km  
Vorhanden: 1 Volkſch, 1 Gärtnerei / NN 250 m

**Würben**, Gem, Kr Neiße, 15 km, P Würben über Neiße, mit  
Gut Thiergarten  
382 Ew, 74 H, 629 ha, 5 GR, WM Max Gröhner,  
Kalkau 16  
NSDAP: OG Mösen, Krsltg Neiße  
GR, Urbz, ZW, RG, Urbz, Verſz, LKA Neiße / Rgbz,  
Verſz Oppeln / WG Ottmachau / SchG Würben / Gend  
Moesen / Perf, Güt Zaude 4 km, Güt Moesen 4 km /  
Brünſchwig 2 km  
Vorhanden: El, 1 Volkſch / NN 210 m

**Wüſtefeld**, Kol, Gem Stauwerder, Kr Gleiwitz-Land, P Stau-  
werder-Wüſtefeld / 22 Ew, 5 H  
NSDAP: OG Fichtenrode, Krsltg Gleiwitz  
Perf, Güt Peistretſcham 5 km

**Wüſtenhammer**, Ortsteil, Gem, Krokottek, Kr Lubliniſk,  
P Horneſ DE / 130 Ew, 30 H  
NSDAP: OG Krokottek, Krsltg Lubliniſk  
Perf, Güt Lubliniſk 8,5 km

**Wüſtenrode**, Gem, Kr Gleiwitz-Land, 41 km, P Horneſ DE,  
mit Ortsteilen: Alt Werder, Neu Werder, Schmiegemühle,  
Ottwald  
853 Ew, 198 H, 1983,68 ha, 4 GR, WM Sylveſter Wons,  
Horneſ DE 71, Wüſtenrode (öffentlſch)  
NSDAP: OG Horneck, Krsltg Gleiwitz  
GR, ZW, Verſz, Verſz, LKA Gleiwitz / Rgbz Rattow /  
Urbz Gleiwitz, N Horneſ DE / RG, WG, Urbz Beuthen /  
Stz, Gend Horneſ DE / SchG Wüſtenrode / Perf, Güt Ott-  
wald 3 km, Güt Horneſ DE 6 km / Langendorf 9 km  
Vorhanden: El, 1 Volkſch / NN 240 m

**Wüſtendorf**, Gem, Kr Kreuzburg, 6 km, P Wüſtendorf  
395 Ew, 73 H, 465 ha, 2 H, 6 GR, WM Stadler,  
P Wüſtendorf  
NSDAP: OG Wüſtendorf, Krsltg Kreuzburg  
GR, Urbz, ZW, WG, Urbz, Verſz, LKA Kreuzburg /  
Rgbz, RG, Verſz Oppeln / Stz Ludwigsdorf / SchG  
Wüſtendorf / Gend Bantau / Perf, Güt Kreuzburg  
7 km / Wüſtendorf 1 km  
Vorhanden: 1 Volkſch

**Wydra**, Amtsbz Blachownia, Kr Blachownia, P Blachownia  
über Lubliniſk DE, Gend Blachownia / 339 Ew, 67 H  
NSDAP: OG Blachownia, Krsltg Zawiercie  
Perf, Güt Gnajſin 4 km / Blachownia 4 km

**Wydra-Zielona**, Dorf, EGem Kromosow, Kr Zawiercie,  
P Zawiercie  
NSDAP: OG Zawiercie, Krsltg Zawiercie

**Wygielſow**, Dorf, Amtsbz Zombkowiſk, Kr Bendzin,  
P Zombkowiſk / 674 Ew, 194 H  
NSDAP: OG Zombkowitz, Krsltg Bendzin  
Perf, Güt Zombkowiſk 2 km / Woſkowiſk-Koſcielne  
7 km

**Wygielſow**, Dorf, EGem Babice, Kr Chrzanow, P Babice  
über Trzebina / 332 Ew, 51 H  
NSDAP: OG Chrzanow, Krsltg Chrzanow  
Perf, Kwaſzala 6 km, Chrzanow 11 km, Güt Chrzanow  
11 km / Chrzanow 11 km

**Wygoda**, Dorf, Amtsbz Blachownia, Kr Blachownia, P Kono-  
pista über Lubliniſk DE, Gend Konopista / 575 Ew, 132 H  
NSDAP: OG Blachownia, Krsltg Zawiercie  
Perf, Güt Blachownia 9 km / Blachownia 9 km

**Wygoda**, Ortsteil, Gem Ober Leuthen, Kr Teſchen, P Ober  
Leuthen über Oderberg / 650 Ew, 150 H  
NSDAP: OG Deutsch Leuthen, Krsltg Teſchen  
Perf, Güt Orlau 3,5 km / Deutsch Leuthen 5 km /  
NN 260 m

**Wygorzelle**, Hegerei, Gem Emanuelsſegen, Kr Pleß,  
P Urbanowiſk / 9 Ew, 2 H  
NSDAP: OG Emanuelsſegen, Krsltg Pleß  
Perf, Güt Tſchau 12 km / Urbanowiſk 5 km /  
NN 250 m

**Wygorzelle**, Ortsteil, Gem Jaroschowiſk, Kr Pleß, P Urba-  
nowiſk / 365 Ew, 86 H  
NSDAP: OG — — —, Krsltg Pleß  
Perf, Güt Tſchau 7 km / Urbanowiſk 2 km

**Wyłong**, Dorf, EGem Kozięglowy, Kr Zawiercie,  
P Kozięglowy / 151 Ew, 33 H  
NSDAP: OG Myszkow, Krsltg Zawiercie  
Perf, Güt Wyſchſow 17 km / Woſchſnit 8 km

**Wyminſchlaſ**, Ortsteil, Gem Lubliniſk, Kr Lubliniſk, P Lubliniſk /  
238 Ew, 72 H  
NSDAP: OG Lubliniſk-West, Krsltg Lubliniſk  
Perf, Güt Lubliniſk 2,8 km / Lubliniſk 2,8 km

**Wyminſlow**, Dorf, Amtsbz Bobrowniki, Kr Bendzin, Kr Tar-  
nowiſk, P Wyminſlow / 420 Ew, 113 H  
NSDAP: OG Bobrowniki, Krsltg Tarnowitz  
Perf, Güt Scharley-Deuſch Piſtar 8 km, Güt Scharley-Deuſch  
Piſtar 10 km / Neudeſ 3,5 km / NN 320 m

**Wyſaleniska**, Kol, Amtsbz Loſien, Kr Bendzin, P Sławſow /  
40 Ew, 8 H  
NSDAP: OG Loſien, Krsltg Bendzin  
Perf, Güt Sławſow 8 km / Loſien 1,3 km / NN 300 m

**Wyrazow**, Amtsbz Blachownia, Kr Blachownia, P Blachownia  
über Lubliniſk DE / 689 Ew, 168 H  
NSDAP: OG Blachownia, Krsltg Zawiercie  
Perf, Güt Gnajſin 3 km / Blachownia 3,5 km

**Wyrow**, Gem, Kr Pleß, 21 km, P Nikolai, N Wyrow mit  
Ortsteil Goſtin  
4930 Ew, 1223 H, 4196 ha, 6 GR, WM Joſef Czerny,  
Wyrow 211 71  
NSDAP: OG Wyrow, Krsltg Pleß  
GR, Verſz, LKA Pleß / Rgbz, Verſz Rattow / Urbz  
Pleß, N Nikolai / ZW, WG Nikolai / RG, Urbz Gleiwitz /  
Stz, SchG, Gend Wyrow / Perf, Güt Nikolai 5 km Łaziff  
2 km, Güt Łaziff 2 km / Wyrow 0,5 km  
Vorhanden: 2 Volkſch / NN 260—310 m

**Wyſota**, Dorf, EGem Rokitno-Eſlachecſie, Kr Zawiercie,  
P Łazy  
NSDAP: OG Łazy, Krsltg Zawiercie

3

**Zabijaſ**, Dorf, EGem Pinczyce, Kr Zawiercie, P Wyſchſow /  
235 Ew, 55 H  
NSDAP: OG Poremba, Krsltg Zawiercie  
Perf, Güt Wyſchſow 11 km / Siewierz 10 km

**Zabiniec**, Dorf, Amtsbz Czarny-Las, Kr Blachownia, P Ramyſ,  
Gend Łgota / 97 Ew, 18 H  
NSDAP: OG Czarny-Las, Krsltg Zawiercie  
Perf, Güt Kłobuck 12 km / Ramyſ 7 km

**Zabſow**, Ortsteil, Gem Strbrenſki-Golkowiſk, Kr Rybnit,  
P Golkowiſk / 275 Ew, 62 H  
NSDAP: OG Godow, Krsltg Rybnik  
Perf, Güt Godow 5 km / Golkowiſk 2 km

**Zablatſch**, Gem, Kr Bielſk, P Schwarzwaſſer mit Jodquelle  
1210 Ew, 560 H, 494 ha, Schwarzwaſſer 3  
NSDAP: OG Schwarzwaſſer, Krsltg Bielitz  
GR, ZW, Urbz, Verſz, Gend, LKA Bielſk / Rgbz, Verſz  
Rattow / Urbz Bielſk, N Schwarzwaſſer / RG Teſchen /  
WG, SchG Schwarzwaſſer / Perf, Güt Schwarzwaſſer  
2 km / Zablatſch 2 km  
Vorhanden: Volkſch, Jodquelle, 3 3 ſtillgelegt / NN 265 m



## Zablatsch — Zanpik

- Zablatsch**, Amtshz, Neu Oderberg-Land, Kr Teschen, 36,5 km, P Oberberg OS 1  
1475 Ew, 503 H, 430 ha, WK Friedrich Mehlig,  
Neu Oderberg 26, 27, 28, 29  
NSDAP: OG Zablatsch, Krsltg Teschen  
WK, LG, ArhG, VerfW, WK Teschen / Rgbz, VerfoW  
Kattowitz / ArhW Teschen, N Neu Oderberg / JW Teschen,  
N Freistadt OS / WG Oberberg / StW Neu Oderberg /  
SchG Neu Oderberg / Gend Neu Oderberg / Perf, Güt  
Neu Oderberg (Neu Oderberg) 3,5 km / Neu Oderberg  
0,2 km  
Vorhanden: EI, Volksfch / NN 230 m
- Zablocie**, Ortsteil, Gem Saybusch OS, Kr Saybusch, P Say-  
busch OS / 5800 Ew, 1115 H  
NSDAP: OG Saybusch OS, Krsltg Saybusch  
Perf, Güt Saybusch (Ortsmitte) / NN 356 m
- Zabnica**, Gem, Kr Saybusch, 18 km, P Wengierska-Gorka  
2353 Ew, 534 H, 3449 ha, WK Parree, Wengierska-  
Gorka 1  
NSDAP: OG Ciencina, Krsltg Saybusch  
WK, JW, VerfW, StW, Gend Saybusch / Rgbz, VerfoW  
Kattowitz / ArhW Bielitz, N Saybusch / LG, ArhG Bielitz /  
WG Milowka / Perf, Güt Wengierska-Gorka 5 km /  
NN 440 m
- Zaborz-Df**, Gem, Kr Bielitz, 36 km, P Aufschwitz  
465 Ew, 117 H, 441 ha, Aufschwitz 14  
NSDAP: OG Auschwitz, Krsltg Bielitz  
WK, JW, VerfW, StW, WK Bielitz / Rgbz, LG, ArhG,  
VerfoW Kattowitz / ArhW Bielitz, N Aufschwitz / WG, Gend  
Aufschwitz / SchG Zaborz-Df / Perf, Güt Aufschwitz  
4 km / Aufschwitz Ring 2 km
- Zaborz-West**, Ortsteil und Staatliche Gutsverwaltung in  
Gölich ad Zaborz, Gem, Chybi, Kr Bielitz, P Chybi /  
492 Ew, 112 H  
NSDAP: OG Chybi, Krsltg Bielitz  
Perf, Güt Chybi, Kr Bielitz 3 km / NN 264 m
- Zabrzeg**, Gem, Kr Bielitz, 17 km, P Zabrzeg, mit Ortsteilen  
Podjazd, Mosziffa, Ochodza, Oblast, Olsyna, Kopytowice  
Podlas  
2040 Ew, 436 H, 1150 ha, WM Herbert Waschika,  
Dzieditz 79, Zabrzeg 1  
NSDAP: OG Ellgoth, Krsltg Bielitz  
WK, ArhW, JW, LG, WG, ArhG, VerfW, StW, WK  
Bielitz / Rgbz, VerfoW Kattowitz / SchG Zabrzeg / Gend  
Schwarzawasser / Perf, Güt Zabrzeg 1 km / Dzieditz  
5 km, Magdorf 8 km  
Vorhanden: 2 Volksfch / NN 260 m
- Zacizze**, Ortsteil, Gem Rokitno-Szlacheckie, Kr Zawiercie,  
P Lazo  
NSDAP: OG Lazy, Krsltg Zawiercie
- Zadzien**, Rol, Gem Mierzencice, Kr Zawiercie,  
P Mierzencice  
NSDAP: OG Poremba, Krsltg Zawiercie  
Perf, Güt Bendzin 22 km / Siewierz 9 km
- Zadziele**, Gem, Amtshz Zadziele, Kr Saybusch, 6 km,  
P Saybusch OS  
1132 Ew, 260 H, 371 ha, WK Maas, Saybusch 90  
NSDAP: OG Zadziele, Krsltg Saybusch  
WK, JW, WG, VerfW, StW, Gend Saybusch / Rgbz, VerfoW  
Kattowitz / ArhW Bielitz, N Saybusch / LG, ArhG, WK  
Bielitz / Perf, Güt Pietrzykowice 4 km, Güt Saybusch 7 km /  
Zadziele / NN 362 m
- Zagornit**, Gem, Amtshz Andrichau, Kr Bielitz, 36 km,  
P Andrichau, mit Ortsteil Raczyzna  
1057 Ew, 275 H, 841 ha, WM gehört zur Zeit zum  
Amtshz Andrichau  
NSDAP: OG Sulkowitz, Krsltg Bielitz  
WK, LG, ArhG, VerfW, WK Bielitz / Rgbz, VerfoW  
Kattowitz / ArhW Bielitz, N Andrichau / JW Madowitz /  
WG, Gend Andrichau / StW Inwald / SchG Zagornit /  
Perf, Güt Andrichau 3,5 km  
Vorhanden: 1 Volksfch / NN 350 m
- Zagorze**, Gem, Amtshz, Kr Bendzin, 5 km, P Dombrowa, mit  
Dörfern Klimontow und Josefow  
16 505 Ew, 4500 H, 1692 ha, WK Gerstenberg,  
680 25 und 683 97  
NSDAP: OG Dombrowa, Krsltg Bendzin  
WK, WG, VerfW Bendzin / Rgbz, LG, ArhG, VerfoW  
Kattowitz / ArhW Sosnowitz, N Dombrowa / JW Dom-  
browa / Pol Zagorze / WK Sosnowitz / Perf, Güt  
Dombrowa 4 km  
Vorhanden: 4 Volksfch / NN 365 m

- Zagorze**, Ortsteil, Gem Klobuck, Kr Blachownia, P Klobuck /  
1083 Ew, 255 H  
NSDAP: OG — — —, Krsltg Zawiercie  
Perf, Güt Klobuck 1 km / Klobuck 1 km
- Zagorze**, Dorf, Gem Babice, Kr Chrzanow, P Babice über  
Trzebinia / 1546 Ew, 325 H  
NSDAP: OG Chrzanow, Krsltg Chrzanow  
Perf, Güt Chrzanow 6 km / Chrzanow 6 km
- Zagorze**, Ortsteil, Gem Jablunkau, Kr Teschen, P Jablunkau  
NSDAP: OG Jablunkau, Krsltg Teschen  
Perf, Güt Jablunkau 2 km / Jablunkau 2 km /  
NN 320 m
- Zagrabie**, Rol, Amtshz Losien, Kr Bendzin, P Zombkowitz /  
22 Ew, 6 H  
NSDAP: OG Losien, Krsltg Bendzin  
Perf, Güt Zombkowitz 5 km / Losien 1,5 km /  
NN 300 m
- Zajondi I**, Dorf, Amtshz Rużnicza, Kr Blachownia,  
P Krzepice OS, Gend Krzepice OS / 1212 Ew, 166 H  
NSDAP: OG Natolin, Krsltg Zawiercie  
Perf, Güt Krzepice 4 km / Rużnicza 5 km /  
NN 200—250 m
- Zajondi II**, Dorf, Amtshz Rużnicza, Kr Blachownia,  
P Krzepice OS, Gend Krzepice OS / 1446 Ew, 192 H  
NSDAP: OG Natolin, Krsltg Zawiercie  
Perf, Güt Krzepice 4 km / Rużnicza 5 km /  
NN 200 bis 250 m
- Zakamien**, Rol, Dorf Przeczyce, Gem, Mierzencice,  
Kr Zawiercie, P Mierzencice  
NSDAP: OG Poremba, Krsltg Zawiercie  
Perf, Güt Bendzin 20 km / Siewierz 8 km
- Zakrzew**, Ortsteil, Stadt Klobuck, Kr Blachownia, P Klobuck /  
412 Ew, 85 H  
NSDAP: OG — — —, Krsltg Zawiercie  
Perf, Güt Klobuck 1,5 km / Klobuck 1 km
- Zalenti**, Kr Bielitz, kein amtlicher Begriff, nur ortsübliche  
Bezeichnung  
NSDAP: OG Bielany, Krsltg Bielitz
- Zamarst**, Gem, Kr Teschen, 6 km, P Zamarst  
990 Ew, 195 H, 863 ha, WM Georg Sifora  
NSDAP: OG Haslach, Krsltg Teschen  
WK, ArhW, JW, LG, WG, ArhG, VerfW, StW, SchG, Gend,  
WK Teschen / Rgbz, VerfoW Kattowitz / Perf, Güt  
Teschen 6 km / Teschen 6 km  
Vorhanden: 2 Volksfch, 1 NEB-Kindergarten / NN 300 m
- Zamislau**, Gem, Kr Rybnik, 2 km, P Rybnik  
1578 Ew, 465 H, 266 ha, WM Karl Henning,  
P Rybnik  
NSDAP: OG Rybnik-Smolina, Krsltg Rybnik  
WK, ArhW, JW, WG, ArhG, VerfW, StW, WK Rybnik /  
Rgbz, VerfoW Kattowitz / LG Ratibor / SchG Zamislau /  
Gend Poppelau / Perf, Güt Rybnik 3 km / Rybnik  
2 km  
Vorhanden: 1 Volksfch / NN 251 m
- Zamlynie**, Dorf, Amtshz Panfi, Kr Blachownia, P Truskolasy,  
Gend Panfi / 298 Ew, 64 H  
NSDAP: OG — — —, Krsltg Zawiercie  
Perf, Güt Kuleje 2,5 km, Güt Panfi 7 km / Krzepice  
14 km
- Zamojs**, Ortsteil, Gem Lendzin, Kr Pleß, P Lendzin /  
251 Ew, 79 H  
NSDAP: OG Anhalt, Krsltg Pleß  
Perf, Güt Koßow 5 km, Güt Zmielin 8 km / Lendzin  
3 km
- Zamojs**, J, Gem Emanuelssegen, Kr Pleß, P Emanuelssegen /  
11 Ew, 3 H  
NSDAP: OG Emanuelssegen, Krsltg Pleß  
Perf, Güt Emanuelssegen 10 km / Lendzin 3 km /  
NN 250 m
- Zanpik**, Ortsteil, Gem Groß Giesmannsdorf, Kr Meisse,  
P Groß Giesmannsdorf / 21 Ew, 5 H  
NSDAP: OG Glumpenau, Krsltg Neisse  
Perf, Güt Groß Giesmannsdorf 2 km / Groß Gies-  
mannsdorf 2 km

**Zaradz**, Ortsteil, Gem Kokottef, Kr Lubliniſ, P Horned DE / 171 Ew, 35 H  
NSDAP: OG Kokottef, Krsltg Lubliniſ  
Perſ, Gült Lubliniſ 8,5 km

**Zarfi**, Dorf, EGem Klein Libiaz, Kr Chrzanow, P Libiaz / 2227 Ew, 557 H  
NSDAP: OG Chrzanow, Krsltg Chrzanow  
Perſ, Gült Libiaz 3 km / Libiaz 2,5 km / NN 230 m

**Zarfi-Blod**, Anf, EGem Poraj, Kr Zawiercie, P Poraj / 187 Ew, 120 H  
NSDAP: OG Poraj, Krsltg Zawiercie  
Perſ Zarfi (Ortsmitte), Gült Poraj 8 km

**Zarraſ**, Ortsteil, Gem Staſthammer, Kr Lubliniſ, P Staſthammer / 3 Ew, 1 H  
NSDAP: OG Ludwigthal, Krsltg Lubliniſ  
Perſ, Gült Staſthammer 7 km / Miottef 1,5 km / NN 260 m

**Zarzece**, Gem, Amtsbz Lodygowice, Kr Saybuſch, 5 km, P Saybuſch DE  
1293 Ew, 241 H, 408 ha, MRh Steinborn, Lodygowice 7  
NSDAP: OG Lodygowice, Krsltg Saybuſch  
LR, P, MRG, Verſh, StW, Gend Saybuſch / Rgbz, Verſh Rattowik / Arbz Bielik, N Saybuſch / LG, MRG, WDR Bielik / Perſ Pietrzykowice 1,2 km, Gült Saybuſch 4 km / NN 330 m

**Zarzece**, Kol, Dorf Przeczayce, EGem Mierzencice, Kr Zawiercie, P Mierzencice  
NSDAP: OG Poremba, Krsltg Zawiercie  
Perſ, Gült Bendzin 20 km / Siewierz 8 km

**Zarzetſch**, Gem, Kr Bielik, 25 km, P Chybi, mit Ortsteilen: Oberzarzetſch, Niederzarzetſch, Brandys, Golifch, Rytalec, Pod Grobli  
3017 Ew, 679 H, 1573 ha, Chybi 13  
NSDAP: OG Zarzetſch, Krsltg Bielitz  
LR, P, MRG, Verſh, WDR Bielik / Rgbz, Verſh Rattowik / Arbz Bielik, N Schwarzwaſſer / LG Teſchen / LG, Gend Schwarzwaſſer / SchG Zarzetſch / Perſ, Gült Chybi 5 km / Chybi 5 km  
Vorhanden: 2 Volksſch / NN 255 m

**Zarzyſche**, Ortsteil, Gem Podleſie, Kr Pleſ, P Podleſie 1 / 986 Ew, 260 H  
NSDAP: OG Podleſie, Krsltg Pleſ  
Perſ, Gült Podleſie 1,5 km / Podleſie-Zarzyſche (Ortsmitte) / NN 300 m

**Zasdroje**, Ortsteil, Gem Woſchczyn, Kr Pleſ, P Woſchczyn, Kr Pleſ / 539 Ew, 177 H  
NSDAP: OG Woſchczyn, Krsltg Pleſ  
Perſ, Gült Pallowik, Kr Rybnik, 2 km / Woſchczyn 3 km / NN 178 m

**Zator**, Gem, Amtsbz, Kr Bielik, 51 km, P Zator  
2398 Ew, 582 H, 1152 ha, MRh Kurt Härtwig, Zator DE 12  
NSDAP: OG Zator, Krsltg Bielitz  
LR, LG, MRG, Verſh, WDR Bielik / Rgbz, Verſh Rattowik / Arbz Bielik, N Muſchwik / P Wadowik / LG, SchG, Gend Zator / Perſ, Gült Zator 1 km  
Vorhanden: EL, 1 Volksſch, 1 Schlachthaus, 1 Zementwarenfabrik / NN 245 m

**Zaudik**, Gem, Kr Ratibor, 13,5 km, P Zaudik über Ratibor, mit Obermühle  
870 Ew, 224 H, 943,81 ha, 5 GR, BM Joſef Göllich, Nieder Steuerwik 34  
NSDAP: OG Zauditz, Krsltg Ratibor  
LR, LG, MRG, Verſh, Verſh, LRA Ratibor / Rgbz, Verſh Rattowik / Arbz Ratibor, N Kranſtadt / P, LG, Hultſchin / StW, SchG Zaudik / Gend Deutſch Krawarn / Perſ, Gült Metſch 7 km / Zaudik  
Vorhanden: EL, 1 Volksſch / NN 205 m

**Zaurik**, Gem, Kr Grottkau, 27 km, P Zaurik über Ottmachau  
111 Ew, 23 H, 165 ha, 6 GR, BM Franz Sieget, Gauwald 88 (öffentl.)  
NSDAP: OG Groß Karlshöh, Krsltg Grottkau  
LR, P, Verſh, LRA, WDR Grottkau / Rgbz, Verſh Rattowik / Arbz, LG, MRG Meiſſe / LG Ottmachau / StW Klodebach in Groß Karlshöh / SchG Groß Karlshöh / Gend Steinhaus / Perſ, Gült Klodebach 2,5 km / Groß Karlshöh 3 km  
Vorhanden: EL / NN 250 m

**Zawada**, Dorf, Amtsbz Kamienica Poſta, Kr Maſchownia, P Kamienik, Gend Kamienica-Poſta / 279 Ew, 74 H  
NSDAP: OG Huta-Stara, Krsltg Zawiercie  
Perſ, Gült Poraj 8 km

**Zawada**, Ortsteil, Gem Liſſowik, Kr Lubliniſ, P Liſſowik / 311 Ew, 46 H  
NSDAP: OG Pawonkau, Krsltg Lubliniſ  
Perſ, Gült Lipie 2 km / Draſin 2,5 km / NN 257 m

**Zawada**, Ortsteil, Gem Drzeſche DE, Kr Pleſ DE, P Drzeſche DE / 1186 Ew, 270 H  
NSDAP: OG Orzesche-West, Krsltg Pleſ OS  
Perſ Zawada 1 km, Gült Drzeſche DE 3,5 km / Drzeſche DE—Zawada / NN 260 m

**Zawada**, Gem, Kr Rybnik, 20 km, P Koſoſchük, mit Zawadaſchacht und Terziſchewwaſſermühle  
1124 Ew, 300 H, 380 ha, 5 GR, BM Paul Glomb, Koſoſchük oder Piſchow  
NSDAP: OG Pſchow-Süd, Krsltg Rybnik  
LR, MRG, Verſh, LRA Rybnik / Rgbz, Verſh Rattowik / Arbz Rybnik, N Rybnik / P, LG, Verſh, N Poſlau / LG Ratibor / LG Poſlau / StW Piſchow / SchG Zawada / Gend Koſoſchük / Perſ, Gült Charlottengrube 7 km / Koſoſchük 3 km  
Vorhanden: EL, 1 Volksſch, 2 Gärtnereien

**Zawada**, Gem, Amtsbz Deutſch Leuthen, Kr Teſchen, 22 km, P Petrowik bei Oberberg  
630 Ew, 174 H, 356 ha, MRh Jiſcher, Petrowik 2  
NSDAP: OG Petrowitz, Krsltg Teſchen  
LR, MRG, Verſh, StW Teſchen / MR, SchG Deutſch Leuthen / Rgbz, Verſh Rattowik / Arbz, P, Teſchen, N Freifſtadt / LG Freifſtadt / Gend Petrowik / Perſ Zawada 1 km, Gült Petrowik 5 km / Dittmannsdorf 3 km  
Vorhanden: 1 Volksſch / NN 218 m

**Zawada**, Dorf, EGem Mierzencice, Kr Zawiercie, P Mierzencice / 130 Ew, 29 H  
NSDAP: OG Poremba, Krsltg Zawiercie  
Perſ, Gült Bendzin 20 km / Siewierz 12 km

**Zawada bei Beneſchau**, Gem, Kr Ratibor, 24 km, P Buſlawik, mit P Bielau und Dom Zawada  
381 Ew, 108 H, 526,85 ha, 5 GR, BM Johann Steffek, Sandau 7  
NSDAP: OG Sandau, Krsltg Ratibor  
LR, LG, MRG, Verſh, Verſh, LRA Ratibor / Rgbz, Verſh Rattowik / Arbz Ratibor, N Hultſchin / P, LG, Hultſchin / StW Buſlawik / SchG Zawada / Gend Sandau / Perſ, Gült Beneſchau 6 km / Ch Barwik  
Vorhanden: 1 Volksſch / NN 260 m

**Zawadka**, Gem, Kr Bielik, 46 km, P Wadowik DE  
536 Ew, 104 H, 349 ha, BMh MRh Kuhnert, Landverwaltung Wadowik  
NSDAP: OG Choczna, Krsltg Bielitz  
LR, LG, MRG, Verſh, WDR Bielik / Rgbz, Verſh Rattowik / Arbz Bielik, N Andriſchau / P, LG, Gend Wadowik / SchG Zawadka / Perſ, Gült Wadowik 5 km  
Vorhanden: 1 Volksſch / NN 350 m

**Zawadka**, Kol, Gem Guhrau, Kr Pleſ, P Guhrau über Pleſ / 300 Ew, 59 H  
NSDAP: OG Guhrau, Krsltg Pleſ  
Perſ, Gült Zawichowik, Kr Bielik 2,5 km / Guhrau 1,5 km / NN 254 m

**Zawadowik**, Ortsteil, Gem Nieder-Loſchonowik, Kr Teſchen, P Hnojnik / 180 Ew, 51 H  
NSDAP: OG Trzanowitz, Krsltg Teſchen  
Perſ Wojtowik 4,8 km, Gült Hnojnik 6 km / Ober-Loſchonowik 2,5 km / NN 340 m

**Zawady**, Dorf, Amtsbz Popow, Kr Maſchownia DE, P Popow / Gend Zawady / 686 Ew, 148 H  
NSDAP: OG — — —, Krsltg Zawiercie  
Perſ, Gült Miedzno 2 km / Popow 3 km

**Zawangrobz**, Ortsteil, Dorf Grabowa, EGem Koſtino-Szlaſchecie, StW Lazy, Kr Zawiercie, P Lazy  
NSDAP: OG Lazy, Krsltg Zawiercie

**Zawiercie**, Stadt, Kr Zawiercie, P Zawiercie DE  
31 333 Ew, 9847 H, 1800 ha, BMh MRh Dr Wilhelm Jriſ, Zawiercie 4  
NSDAP: OG Zawiercie, Krsltg Zawiercie  
LR, P, LG, MRG, Verſh, StW, SchG, Gend, WDR Zawiercie / Rgbz, LG, Verſh, N Sosnowik, N Zawiercie, Verſh Rattowik / Perſ, Gült Zawiercie 0,5 km / Zawiercie 0,3 km  
Vorhanden: Rth, EL, B, 6 Volksſch / NN 400 m

**Zawisc**, Ortsteil, Gem Drzeſche DE, Kr Pleſ DE, P Drzeſche DE / 1240 Ew, 297 H  
NSDAP: OG Orzesche-Ost, Krsltg Pleſ OS  
Perſ, Gült Drzeſche DE 3 km / Drzeſche DE—Zawisc / NN 270 m

## Zawisc — Zielonna

- Zawisc**, Ortsteil, Stadt Tichau, Kr Pleß, P Tichau / 286 Ew, 69 H  
NSDAP: OG Tichau-Ost, Krsltg Pleß  
Perf, Gült Tichau 4,4 km / Tichau 2,7 km / NN 254 m
- Zawisna**, Dorf, Amtsbez Kamienica Polska, Kr Blachownia, P Polnisch Kaminitz, Gend Kamienica Polska / 584 Ew, 128 H  
NSDAP: OG Huta-Stara, Krsltg Zawiercie  
Perf, Gült Poraj 7,5 km
- Zawodzie**, Ortsteil, Gem Ellgoth, Kr Bielitz  
NSDAP: OG Ellgoth, Krsltg Bielitz
- Zawodzie**, Amtsbez Kamienica Polska, Kr Blachownia OS, P Polnisch Kaminitz, Gend Kamienica Polska / 469 Ew, 118 H  
NSDAP: OG Huta-Stara, Krsltg Zawiercie  
Perf, Gült Poraj 11,5 km
- Zazdroje**, Ortsteil, Gem Rokitno-Ślacheckie, Sł Łązy, Kr Zawiercie, P Łązy  
NSDAP: OG Łązy, Krsltg Zawiercie
- Zbittau**, Ortsteil, Gem Bonkau, Kr Bielitz, P Schwarzwasser / 570 Ew, 120 H  
NSDAP: OG Schwarzwasser, Krsltg Bielitz  
Perf, Gült Schwarzwasser 4 km / Schwarzwasser 4 km
- Zborny**, Dorf, Amtsbez Popow, Kr Blachownia OS, P Popow / 279 Ew, 57 H  
NSDAP: OG — — —, Krsltg Zawiercie  
Perf, Gült Niedzno 5 km / Popow 3 km
- Zbrojewsko**, Dorf, Amtsbez Lipie, Kr Blachownia, P Lipie / 356 Ew, 65 H  
NSDAP: OG Natolin, Krsltg Zawiercie  
Perf, Gült Krzepice 6 km / Lipie 4 km
- Zbuntzi**, Ortsteil, Gem Ober Leuthen, Kr Teschen, P Ober Leuthen über Oberberg / 400 Ew, 150 H  
NSDAP: OG Deutsch Leuthen, Krsltg Teschen  
Perf, Gült Drlau 5 km / Deutsch Leuthen 3 km / NN 260 m
- Zbuntzi**, Ortsteil, Gem Deutsch Leuthen, Kr Teschen, P Deutsch Leuthen über Oberberg / 962 Ew, 308 H  
NSDAP: OG Deutsch Leuthen, Krsltg Teschen  
Perf, Gült Oberberg 6 km / Deutsch Leuthen 4 km / NN 250 m
- Zedlig**, Gem, Kr Grottkau, 28 km, P Groß Karlshöh / 192 Ew, 41 H, 334 ha, 6 GR, WM Alfons Ritter, G Gauwald 92 (öffentlich)  
NSDAP: OG Groß Karlshöh, Krsltg Grottkau  
LR, Verfl, LKA, WDK Grottkau / Rgbz, Verfl, Oppeln / ArbW, FL, LG, ArbG Reiffe / WG Ottmachau / StW, SchG Zedlig / Gend Groß Karlshöh / Perf, Gült Feldheim 2 km / Berghenstein 1,5 km  
Vorhanden: EL, 1 Volksfch
- Zedlig**, Gem, Kr Oppeln, 33 km, P Zedlig über Konstadt OS, mit Rol Zedlig, F Wolschhaus / 267 Ew, 76 H, 192 ha, 4 GR, WM Paul Mitosch, G Konstadt-Giechendorf 129 (öffentlich)  
NSDAP: OG Zedlitz, Krsltg Oppeln  
LR, Rgbz, FL, LG, ArbG, Verfl, Verfl, LKA, WDK Oppeln / ArbW Oppeln, R Carlsruhe OS / WG Carlsruhe OS / StW Plümenau / SchG Zedlig / Perf, Gült Hermannsthal 7 km / Zedlig  
Vorhanden: 1 Volksfch / NN 170 m
- Zedlig-Kolonie**, Gem Zedlig, Kr Oppeln, P Zedlig über Konstadt OS / 26 Ew, 9 H  
NSDAP: OG Zedlitz, Krsltg Oppeln  
Perf, Gült Hermannsthal 7 km / Zedlig 2,5 km / NN 170 m
- Zeiselwitz**, Gem, Kr Neustadt OS, 5 km, P Neustadt OS / 486 Ew, 110 H, 649 ha, 5 GR, WM Johann Müller, G Neustadt OS 313  
NSDAP: OG Kohlsdorf, Krsltg Neustadt  
LR, ArbW, FL, WG, Verfl, Gend, LKA Neustadt OS / Rgbz, Verfl, Oppeln / LG, ArbG Reiffe / StW Buchseldorf / SchG Zeiselwitz / Perf, Gült Neustadt OS 5 km / Zeiselwitz  
Vorhanden: EL, 1 Volksfch / NN 272 m
- Zeislowitz**, Gem, Amtsbez Gollschau, Kr Teschen, 15 km, P Ustron / 1157 Ew, 400 H, 895,74 ha, WM Morys  
NSDAP: OG Ustron, Krsltg Teschen

- LR, ArbW, FL, LG, ArbG, Verfl, StW, WDK Teschen / Rgbz, Verfl, Kattowitz / WG Gollschau / SchG Gollschau / Gend Ustron / Perf, Gült Gollschau 5 km / Gollschau (Steinplatz) 2 km  
Vorhanden: EL, 1 Volksfch / NN 350 m
- Zelazko**, Dorf, Amtsbez Dąbrowieniec, Kr Ostfisch, P Dąbrowieniec / 219 Ew, 58 H  
NSDAP: OG Klutsche, Krsltg Bendzin  
Perf, Gült Zawiercie 13 km / NN 476 m
- Zelislawice**, Dorf, Gem Pinczyce, Kr Zawiercie, P Myśków / 943 Ew, 209 H  
NSDAP: OG Poremba, Krsltg Zawiercie  
Perf, Gült Myśków 10 km / Siewierz 5 km
- Zellin**, Gem, Kr Neustadt OS, 22 km, P Zellin über Krappitz, mit F Pfaffenwald / 1448 Ew, 447 H, 1100,45 ha, 2 Bg, 8 GR, WM Vincent Simonides, G Zellin 25  
NSDAP: OG Zellin, Krsltg Neustadt  
LR, FL, WG, Verfl, LKA Neustadt OS / Rgbz, Verfl, Oppeln / ArbW Neustadt OS, R Zellin / LG, ArbG Reiffe / StW, SchG, Gend Zellin / Perf, Gült Zellin  
Vorhanden: EL, 1 Volksfch, 1 Privatfinf / NN 188 m
- Zendel**, Kol, Gem Mierzencice, Kr Zawiercie, P Mierzencice, mit Rol Ostrowy, Rol Dombrowa, Pułkowie, Niedzwiedel, Rol Stronow / 851 Ew, 209 H  
NSDAP: OG Poremba, Krsltg Zawiercie  
Perf, Gült Bendzin 25 km / Siewierz 15 km
- Zerdzina**, Dorf, Amtsbez Panti, Kr Blachownia, P Panti, Gend Panti / 193 Ew, 38 H  
NSDAP: OG — — —, Krsltg Zawiercie  
Perf, Gült Panti 3,5 km / Krzepice 11,5 km
- Zermanitz**, Gem, Amtsbez Tierlichko, Kr Teschen, 18 km, P Bludowik / 115 Ew, 25 H, 153 ha, WK Heinrich Strzaskalik  
NSDAP: OG Bludowitz, Krsltg Teschen  
LR, ArbW, FL, LG, WG, ArbG, Verfl, StW, WDK Teschen / Rgbz, Verfl, Kattowitz / SchG Schöblichowik / Gend Nieder Bludowik / Perf, Gült Schumburg Schles 8 km / Nieder Bludowik 6 km  
NN 275 m
- Zgoin**, Gem, Kr Pleß, 20 km, P Woschczyh, mit Ortsteilen Kopania, Dollen, Häuser / 708 Ew, 154 H, 612 ha, 5 GR, WM August Jurekto, G Woschczyh (öffentlich)  
NSDAP: OG Woschczyt, Krsltg Pleß  
LR, FL, WG, Verfl, LKA Pleß / Rgbz, Verfl, Kattowitz / ArbW Pleß, R Nikolai / LG, ArbG Gleiwitz / StW, SchG Zgoin / Gend Woschczyh / Perf, Gült Kobier 8 km / Gostin 4 km  
Vorhanden: 1 Volksfch / NN 282 m
- Ziegelei**, Ortsteil, Gem Altschen, Kr Kreuzburg, P Altschen / 9 Ew, 2 H  
NSDAP: OG Pitschen, Krsltg Kreuzburg  
Perf, Gült Pitschen 4 km / Pitschen 4 km / NN 200 m
- Ziegelei**, Ortsteil, Gem Simmenau, Kr Kreuzburg OS, P Simmenau über Konstadt / 17 Ew, 3 H  
NSDAP: OG Simmenau, Krsltg Kreuzburg OS  
Perf, Gült Konstadt OS 14 km / Simmenau (P) 2,5 km / NN 200 m
- Ziegenhals**, Stadt, Kr Reiffe, 20 km, P Ziegenhals / 9772 Ew, 3098 H, 1530 ha, 8 RSt, WM Leo Mahl, G Ziegenhals 244  
NSDAP: OG Ziegenhals-Blücher, -Gneisenau, -Scharnhorst, Krsltg Neisse  
LR, FL, LG, ArbG, Verfl, Gend, LKA Reiffe / Rgbz, Verfl, Oppeln / ArbW Reiffe, R Ziegenhals / WG, StW, SchG Ziegenhals / Perf, Gült Ziegenhals Stadt 0,5 km, Ziegenhals Bad 1,3 km, Gült Ziegenhals 1,5 km / Postamt 0,2 km  
Vorhanden: Gas, EL, W, Städt, Friedhof, Gewächshaus, Städt, Bauhof, Städt, Förferei, Städt, Volksfch, Schla-geterfch, Städt Zubringeschule für die staatl. Obersch für Jungen / NN 344 m
- Zielonna**, Gem, Kr Lublinitz, 28,5 km, P Stahlhammer OS / 903 Ew, 220 H, 3276 ha, 5 GR, WM Wilhelm Prieur, G Stahlhammer (öffentlich)  
NSDAP: OG Ludwigsthal, Krsltg Lublinitz  
LR, ArbW, FL, WG, Verfl, LKA Lublinitz / Rgbz, LG, ArbG Oppeln / Verfl, Kattowitz / StW, SchG Zielonna / Gend Stahlhammer OS / Perf, Gült Stahlhammer 6,6 km / Miotek 1 km  
Vorhanden: 1 Volksfch / NN 283 m



**Zietenbusch**, Gem. Kr Leobschütz, 13 km, P Leobschütz  
673 Ew, 205 H, 694 ha, 6 GR, BM Reinhard Pohl  
NSDAP: OG Mocker, Krsltg Leobschütz  
GR, FA, AG, Berfl, LKA Leobschütz / Rgbz Oppeln /  
ArbW Neustadt OS, N Leobschütz / AG, ArbG, Berfl  
Ratibor / StW, SchG, Gend Zietenbusch / Perf Zieten-  
busch, Gült Mocker / Leobschütz 13 km  
Vorhanden: 1 Volksfch / NN 460 m

**Zimnawoda**, Dorf, Amtsbz Lipie, Kr Blachownia, P Lipie /  
310 Ew, 75 H  
NSDAP: OG Natolin, Krsltg Zawiercie  
Perf, Gült Krzepice 9 km / Lipie 4 km

**Zimnodol**, Dorf, Amtsbz Rabsztyń, Kr Bendzin, P Olsufch /  
843 Ew, 211 H  
NSDAP: OG Olkusch, Krsltg Bendzin  
Perf, Gült Olsufch 5 km / Olsufch 5 km / NN 388 m

**Zintwerf**, Ortsteil, Gem Braunbach, Kr Gleiwitz-Land,  
P Rudgershagen / 46 Ew, 12 H  
NSDAP: OG Rudgershagen, Krsltg Gleiwitz  
Perf, Gült Rudgershagen 1 km / Rudgershagen-  
Walzen 0,1 km / NN 208 m

**Zinnatal**, Gem. Kr Leobschütz, 11 km, P Bauerwitz OS  
715 Ew, 185 H, 895 ha, 7 GR, BM Ignaz Meißner,  
Leobschütz 195  
NSDAP: OG Bauerwitz, Krsltg Leobschütz  
GR, FA, AG, Berfl, LKA Leobschütz / Rgbz Oppeln / ArbW  
Neustadt, N Leobschütz / AG, ArbG, Berfl Ratibor / AG,  
Gend Bauerwitz / StW, SchG Zinnatal / Perf, Gült  
Bauerwitz 3 km / Bauerwitz 3 km, Leobschütz 11 km  
Vorhanden: GL, Volksfch / NN 261 m

**Zinshof**, Kol, Gem Schwieben, Kr Gleiwitz-Land, P Schwieben  
über Toft, Kr Gleiwitz / 21 Ew, 4 H  
NSDAP: OG Schwieben, Krsltg Gleiwitz  
Perf, Gült Keilerswalde 4,5 km / Zwieborn 2 km

**Zinshof**, Bw, Gem Schwieben, Kr Gleiwitz-Land, P Schwie-  
ben über Toft, Kr Gleiwitz / 90 Ew, 21 H  
NSDAP: OG Schwieben, Krsltg Gleiwitz  
Perf, Gült Keilerswalde 4 km / Zwieborn 2 km

**Blaine**, Ortsteil, Gem Ujsoły, Kr Saybusch, P Ujsoły /  
1180 Ew, 221 H  
NSDAP: OG Rajcza, Krsltg Saybusch  
Perf, Gült Rajcza 11 km / NN 790 m

**Blachowice**, Dorf, Amtsbz Opatow, Kr Blachownia OS,  
P Opatow, Gend Opatow / 1432 Ew, 284 H  
NSDAP: OG — — —, Krsltg Zawiercie  
Perf, Gült Panfi 8 km / Opatow 4 km

**Zombkowitz**, Gem. Amtsbz, Kr Bendzin, 14 km, P Zombkowitz,  
mit den Dörfern: Antoniew, Bielowizna, Mariani, Sifotta,  
Trzebieslawitz, Tuliżow, Ujejsce, Warężyn, Wojkowitz-  
Koscielne, Wągielzow, Zombkowitz  
11 014 Ew, 2927 H, 6800,77 ha, KA Franz Müntefering,  
Zombkowitz 1  
NSDAP: OG Zombkowitz, Krsltg Bendzin  
GR, AG, Berfl Bendzin / Rgbz, AG, ArbG, Berfl  
Kattowitz / ArbW Sosnowitz, N Dombrowa und Bendzin /  
FA, StW Dombrowa / SchG Wojkowitz Koscielne / Gend  
Zombkowitz und Wojkowitz Koscielne / WKA Sosnowitz /  
Perf, Gült Zombkowitz / Wojkowitz Koscielne 7 km  
Vorhanden: 8 Volksfch / NN 369 m

**Zombkowitz**, Dorf, Amtsbz Zombkowitz, Kr Bendzin, P Zombko-  
witz / 3575 Ew, 1161 H  
NSDAP: OG Zombkowitz, Krsltg Bendzin  
Perf, Gült Zombkowitz / Wojkowitz Koscielne 7 km

**Zobla**, Dorf, Gem Babice, Kr Chrzanow, P Babice über  
Trzebinia / 164 Ew, 28 H  
NSDAP: OG Chrzanow, Krsltg Chrzanow  
Perf, Gült Oflesna 3 km / Chrzanow 19 km

**Zubrze**, Kol, Dorf Ożarów, Amtsbz Ożarów in Sonthow,  
Kr Bendzin, P Neubek  
NSDAP: OG Sonthow, Krsltg Bendzin  
Perf, Gült Raklo, Kr Tarnowitz, 15 km / Ożarów

**Zwałow**, Ortsteil, Stadt Tichau, Kr Pleß, P Tichau /  
1000 Ew, 230 H  
NSDAP: OG Tichau-West, Krsltg Pleß  
Perf, Gült Tichau 3,6 km / Tichau 3,8 km / NN 263 m

**Zwardon**, Gem. Amtsbz Rajcza, Kr Saybusch, 40 km,  
P Zwardon  
840 Ew, 172 H, 368 ha, KA Pawliczek, Rajcza 7  
NSDAP: OG Rajcza, Krsltg Saybusch  
GR, FA, Berfl, StW, Gend Saybusch / KA Rajcza /  
Rgbz, Berfl Kattowitz / ArbW Bielitz, N Saybusch / AG,  
ArbG, WKA Bielitz / AG Milowka / SchG Zwardon /  
Perf, Gült Zwardon 0,5 km  
Vorhanden: 1 Volksfch / NN 800 m

**Zwieborn**, Gem. Kr Gleiwitz-Land, 30 km, P Zwieborn über  
Toft OS  
638 Ew, 188 H, 761,58 ha, 5 GR, BM Gollor,  
Langendorf 35  
NSDAP: OG Schwieben, Krsltg Gleiwitz

GR, FA, AG, ArbG, Berfl, Berfl, LKA Gleiwitz /  
Rgbz Kattowitz / ArbW Gleiwitz, N Horned, AG Toft /  
StW Schwieben / SchG, Gend Zwieborn / Perf, Gült  
Keilerswalde 5 km / Zwieborn 0,3 km

**Zwierzynek 1**, Dorf, Amtsbz Opatow, Kr Blachownia OS,  
P Opatow, Gend Opatow / 325 Ew, 34 H  
NSDAP: OG — — —, Krsltg Zawiercie  
Perf, Gült Krzepice 6 km / Klein Swanowitz 3 km

**Zwierzynek**, Bw, Amtsbz Opatow, Kr Blachownia OS,  
P Opatow, Gend Opatow / 148 Ew, 18 H  
NSDAP: OG — — —, Krsltg Zawiercie  
Perf, Gült Panfi 3 km / Klein Swanowitz 8 km

**Zülz**, Stadt, Kr Neustadt OS, 10 km, P Zülz, mit Ortsteilen:  
Altstadt und Schönwitz  
3786 Ew, 1005 H, 1467 ha, 8 RH, BM Päßold,  
Zülz 209  
NSDAP: OG Zülz, Krsltg Neustadt OS

GR, ArbW, FA, AG, Berfl, LKA Neustadt OS / Rgbz,  
Berfl Oppeln / AG, ArbG Reife / StW, SchG, Pol Zülz /  
Perf, Gült Zülz 1,5 km / Zülz  
Vorhanden: Arb, Gas, GL, W, 1 RAD-Gruppführerfch,  
1 Volksfch, 1 gewerbliche und kaufmännische Berufs-  
fch / NN 230 m

**Zülzhoff**, Ortsteil, Kr Grottkau, wird nicht mehr getrennt  
geführt, ist restlos in der Gem Giersdorf aufgegangen.  
NSDAP: OG Giersdorf, Krsltg Grottkau

**Zurada**, Dorf, Amtsbz Bolesław, Kr Bendzin, P Olsufch /  
1339 Ew, 256 H  
NSDAP: OG Slawkow, Krsltg Bendzin  
Perf, Gült Olsufch 3,5 km / Olsufch 3,5 km / NN 273 m

**Zwonowiz**, Gem. Kr Rybnik, 9 km, P Rybnik  
755 Ew, 163 H, 1332 ha, 5 GR, BM Ries,  
Zwonowiz 11/34, GH  
NSDAP: OG Orzupowiz, Krsltg Rybnik  
GR, ArbW, FA, AG, ArbG, Berfl, LKA Rybnik / Rgbz,  
Berfl Kattowitz / AG Ratibor / StW, Gend Rissef / SchG  
Zwonowiz / Perf, Gült Sumin 3,4 km / Chwallenitz  
3 km  
Vorhanden: 1 Volksfch

**Zychce**, Dorf, Amtsbz Bobrowniki, Kr Bendzin, P Zychce /  
1069 Ew, 363 H  
NSDAP: OG Bobrowniki, Krsltg Bendzin  
Perf, Bendzin 9 km, Gült Bendzin 9,5 km /  
Beuthen-Bendzin / NN 320 m

**Zytina**, Gem. Kr Rybnik, P Rajchütz über Ratibor, mit Kol  
Grabia und Budzin  
481 Ew, 107 H, 573 ha, 3 GR, BM Granieczny,  
Rajchütz 3  
NSDAP: OG Fischgrund, Krsltg Rybnik

GR, FA, AG, ArbG, Berfl, LKA Rybnik / Rgbz, Berfl  
Kattowitz / ArbW Rybnik, N Rydułtau / AG Ratibor /  
StW Dreilinden / SchG Zytina / Gend Rissef / Perf,  
Gült Markdorf 3,5 km / Zytina  
Vorhanden: 1 Volksfch / NN 200 m

**Zymotik**, Gem. Amtsbz Tierlichfo, Kr Teschen, 15 km,  
P Bludowitz  
608 Ew, 180 H, 290 ha, komm. BM Heinrich Mokrosch  
NSDAP: OG Bludowitz, Krsltg Teschen  
GR, ArbW, FA, AG, ArbG, Berfl, StW, LKA  
Teschen / Rgbz, Berfl Kattowitz / SchG Zymotik / Gend  
Ober Tierlichfo / Perf, Gült Schumburg OS 7 km /  
Bludowitz 2 km  
Vorhanden: 1 Volksfch / NN 316 m

# Die Verwaltungsbezirke im Bereich des Gaues Oberschlesien nach Fläche, Haushaltungen und Wohnbevölkerung

Verwaltungsbezirke	Fläche am 1. Januar 1940 qkm	Zahl der Haus- haltungen	Einwohner (Wohnbevölkerung)		Zahl der Gemeinden	darunter Städte
			insgesamt	davon männlich		
<b>Provinz Oberschlesien . . . . .</b>	<b>20 618,25</b>	<b>1 063 478</b>	<b>4 174 617</b>	<b>2 018 880</b>	<b>1 641</b>	<b>74</b>
davon:						
bisheriges Reichsgebiet . . . . .	10 162,33	444 106	1 602 555	766 486	1 038	34
eingegliederte Ortsgebiete . . . . .	10 455,92	619 372	2 572 062	1 252 394	603	40
<b>Regierungsbezirk Oppeln . . . . .</b>	<b>11 694,61</b>	<b>358 818</b>	<b>1 350 202</b>	<b>644 931</b>	<b>973</b>	<b>32</b>
Stadtkreise:						
Neisse . . . . .	23,91	10 355	37 802	18 562	1	1
Oppeln . . . . .	30,91	14 619	52 992	25 539	1	1
Ratibor . . . . .	42,93	14 565	50 000	22 266	1	1
Landkreise:						
Blaschownia . . . . .	1 193,30	25 649	125 791	61 789	2	1
Cosel . . . . .	662,83	22 371	90 320	43 595	78	1
Falkenberg . . . . .	604,55	10 304	40 832	19 681	78	3
Groß Strehlitz . . . . .	892,76	21 884	94 190	45 349	81	3
Grottkau . . . . .	535,79	10 530	40 284	19 172	67	2
Kreuzburg OS. . . . .	555,08	13 351	51 474	24 966	66	1
Leobschütz . . . . .	692,37	22 027	82 382	36 978	78	3
Lublinitz . . . . .	1 016,07	14 094	65 769	32 484	65	3
Neisse . . . . .	674,80	19 000	70 917	33 466	97	2
Neustadt OS. . . . .	799,50	25 923	96 505	44 833	94	3
Oppeln . . . . .	1 394,82	37 013	145 139	69 863	121	1
Ratibor . . . . .	948,55	34 859	136 166	64 253	115	1
Rosenberg OS. . . . .	892,64	12 378	57 292	27 725	27	2
Zawiercie . . . . .	733,80	26 896	112 347	54 410	1	1
<b>Regierungsbezirk Ratowitz . . . . .</b>	<b>8 923,64</b>	<b>704 660</b>	<b>2 824 415</b>	<b>1 373 949</b>	<b>668</b>	<b>42</b>
Stadtkreise:						
Beuthen OS. . . . .	30,25	28 338	100 891	47 798	1	1
Gleiwitz . . . . .	56,35	33 033	117 323	56 987	1	1
Hindenburg OS. . . . .	44,06	37 607	126 211	61 383	1	1
Rattowitz . . . . .	40,24	34 708	127 044	61 705	1	1
Königshütte . . . . .	23,42	27 890	102 349	50 120	1	1
Sosnowitz . . . . .	33,20	29 892	109 454	52 582	1	1
Landkreise:						
Bendzin . . . . .	840,70	68 189	272 738	134 400	7	6
Beuthen-Larnowitz . . . . .	106,93	24 767	94 687	47 138	11	
Bielitz . . . . .	1 414,07	68 474	291 251	139 084	135	3
Chrzanow . . . . .	549,54	25 540	110 326	54 016	4	3
Rattowitz . . . . .	199,60	94 784	374 344	185 113	30	2
Plesz . . . . .	1 069,15	36 398	161 987	78 726	69	4
Rybnitz . . . . .	761,17	43 376	192 784	94 850	91	3
Saxbusch . . . . .	1 152,73	26 837	130 277	62 077	69	2
Larnowitz . . . . .	289,26	26 472	108 671	52 782	25	2
Teschen . . . . .	1 462,44	75 167	308 822	149 161	132	8
Loß-Gleiwitz (Gleiwitz-Land) . . . . .	850,53	23 188	95 256	46 027	89	3

# Die Stadt- und Landgemeinden im Gau Oberschlesien

geordnet nach

## Regierungsbezirken und Landkreisen

mit Angabe der Wohnbevölkerung

### Regierungsbezirk Oppeln

#### Stadtkreise:

Neisse . . . . .	37 802
Oppeln . . . . .	52 992
Ratibor . . . . .	50 000

#### Landkreis Blachownia

##### Stadt:

Krzepice . . . . .	5 562
--------------------	-------

##### Gemeinde:

Klobuck . . . . .	7 108
-------------------	-------

#### Amisbezirke:

Blachownia . . . . .	20 687
Czarny-Las . . . . .	10 556
Kamienica-Polsta . . . . .	7 062
Kuzniczka . . . . .	6 226
Lipie . . . . .	8 682
Miedzno . . . . .	9 463
Opatow . . . . .	10 250
Panki . . . . .	7 957
Popow . . . . .	7 853
Przytajn . . . . .	8 528
Rentkowitzke . . . . .	6 020
Wenglowitz . . . . .	11 274
Wrzosewa . . . . .	4 627

#### Landkreis Cosel

##### Städte:

Cosel . . . . .	13 321
-----------------	--------

##### Gemeinden:

Alt Cosel . . . . .	1 361
Altenwall . . . . .	442
Altweiler . . . . .	482
Autischlau . . . . .	897
Birken . . . . .	1 072
Blehammer . . . . .	1 127
Drosselschlag . . . . .	574
Dünenfeld . . . . .	1 391
Ehrenforst . . . . .	2 548
Ehrenhöhe . . . . .	416
Eichhagen DS. . . . .	807
Eichrode . . . . .	943
Eichungen . . . . .	366
Fährendorf . . . . .	641
Friedenau DS. . . . .	1 433
Füllstein . . . . .	462
Geroldsdorf . . . . .	481
Gnadenfeld . . . . .	2 033
Gräfenstein . . . . .	456
Grenzen . . . . .	2 690
Grötisch . . . . .	269
Groß Grauden . . . . .	572
Groß Neukirch . . . . .	3 010
Groß Nimsdorf . . . . .	789
Grünweide DS. . . . .	698
Heinrichsdorf . . . . .	260
Herbertstein . . . . .	223
Heydebreck DS. . . . .	6 308

Hochmühl DS. . . . .	443
Hohenflur . . . . .	372
Goldersfelde . . . . .	500
Jakobsdorf . . . . .	220
Jakobswalde . . . . .	245
Juliusburg . . . . .	145
Klein Althammer . . . . .	731
Klein Ellguth . . . . .	363
Klein Grauden . . . . .	347
Klein Nimsdorf . . . . .	353
Klobnik . . . . .	4 943
Kobelnitz . . . . .	689
Kostenthal . . . . .	1 384
Kreuzlinden . . . . .	746
Langlieben . . . . .	1 964
Lenzschütz . . . . .	1 128
Lichtenforst . . . . .	663
Liebenbach . . . . .	630
Lohnau . . . . .	1 275
Luisental DS. . . . .	379
Magdorf . . . . .	94
Magkisch . . . . .	936
Magwaldau . . . . .	270
Mechnitz . . . . .	1 106
Meisenbusch . . . . .	192
Militisch . . . . .	404
Mittenbrück . . . . .	1 760
Nesselwitz . . . . .	1 233
Neudeich . . . . .	934
Neumannshöh . . . . .	1 322
Neustedel . . . . .	650
Oberhain . . . . .	1 118
Oderwalde . . . . .	1 991
Pickau . . . . .	138
Rehwalde DS. . . . .	613
Reigersfeld . . . . .	2 027
Reinsdorf . . . . .	2 346
Robemarf . . . . .	221
Roengrund . . . . .	2 647
Sachsenhoy . . . . .	329
Sahstädt . . . . .	401
Scheinau . . . . .	421
Schneidenburg . . . . .	1 967
Schönblid . . . . .	1 275
Schönhain DS. . . . .	294
Steinbirn . . . . .	278
Teichenau . . . . .	160
Waldbrüden . . . . .	762
Wolfswiesen . . . . .	839

#### Landkreis Falkenberg

##### Städte:

Falkenberg . . . . .	2 757
Friedland . . . . .	1 872
Schurgast . . . . .	1 224

##### Gemeinden:

Annahof . . . . .	806
Arnsdorf . . . . .	296
Bauerngrund . . . . .	213
Baumgarten . . . . .	496

Bauschdorf . . . . .	335
Bielitz . . . . .	897
Borkenhain DS. . . . .	540
Brande . . . . .	341
Buchengrund DS. . . . .	510
Burgstätte . . . . .	517
Dambrau . . . . .	1 020
Dornfeld . . . . .	181
Eichenried . . . . .	675
Ellguth-Hammer . . . . .	655
Erlenburg . . . . .	624
Fischbach DS. . . . .	530
Floste . . . . .	680
Freudendorf . . . . .	280
Fuchsberg DS. . . . .	224
Geppersdorf . . . . .	374
Goldmoor . . . . .	921
Graase . . . . .	1 022
Groß Mahlendorf . . . . .	516
Groß Mangersdorf . . . . .	507
Groß Sarne . . . . .	323
Groß Schnellendorf . . . . .	350
Grüben . . . . .	774
Guhrau . . . . .	346
Heidersdorf . . . . .	540
Heinrichshof DS. . . . .	429
Hilbersdorf . . . . .	525
Hillersdorf . . . . .	190
Jakobsdorf . . . . .	309
Jahdorf . . . . .	181
Julienthal . . . . .	88
Karbischau . . . . .	651
Kirchberg . . . . .	553
Klein Mangersdorf . . . . .	163
Klein Sarne . . . . .	472
Klein Schnellendorf . . . . .	495
Kleuschnitz . . . . .	428
Kornsdorf . . . . .	170
Lamsdorf . . . . .	1 120
Lippen . . . . .	200
Mauschdorf . . . . .	241
Michelsdorf . . . . .	76
Mittenwalde DS. . . . .	320
Mullwitz . . . . .	213
Neuleipe . . . . .	325
Niklasfähre . . . . .	342
Nüßdorf . . . . .	305
Petersdorf . . . . .	169
Ranitz . . . . .	180
Rauschwalde . . . . .	509
Rausche . . . . .	125
Rautke . . . . .	157
Rogau . . . . .	340
Rohdorf . . . . .	313
Schadeberg . . . . .	485
Schödlau . . . . .	620
Schönwitz . . . . .	794
Seifersdorf . . . . .	472
Sonnenberg . . . . .	463
Sorge . . . . .	43
Springsdorf . . . . .	111
Stefansfeld . . . . .	357

Steffansgrund . . . . .	404
Steinaugrund . . . . .	551
Strahendorf . . . . .	289
Tillowitz . . . . .	1 968
Waldsiedel . . . . .	190
Weidendorf DS. . . . .	232
Weidengut . . . . .	1 008
Weißdorf . . . . .	562
Wolfsgrund DS. . . . .	1 100

#### Landkreis Groß Strehlitz

##### Städte

Bergstadt . . . . .	3 335
Bischofstal . . . . .	2 201
Groß Strehlitz . . . . .	11 522

##### Gemeinden:

Alt Bischofstal . . . . .	994
Alt Siedel . . . . .	615
Ambach . . . . .	911
Andreashütte . . . . .	4 510
Angerbach DS. . . . .	670
Annatal . . . . .	629
Auenorf . . . . .	723
Blütenau . . . . .	448
Buchenhöh . . . . .	832
Burghof . . . . .	775
Einfedel DS. . . . .	505
Ellenruh . . . . .	472
Erlenbusch DS. . . . .	598
Eichenhof . . . . .	562
Frauenfeld . . . . .	1 233
Gogoltn . . . . .	5 073
Grafenweiler . . . . .	3 291
Groß Magdorf . . . . .	1 156
Groß Neuland . . . . .	189
Groß Stein . . . . .	1 617
Groß Walden . . . . .	1 531
Groß Zeidel . . . . .	1 355
Grünheide DS. . . . .	670
Haldenau . . . . .	579
Heuerstein . . . . .	1 589
Himmelwitz . . . . .	2 726
Hohenwalde DS. . . . .	395
Jarischau . . . . .	882
Kaltwasser . . . . .	835
Karlshorst DS. . . . .	1 289
Karlstal DS. . . . .	531
Karmerau . . . . .	615
Keilerswalde . . . . .	1 766
Klein Eichen DS. . . . .	155
Klein Stein . . . . .	795
Klein Walden . . . . .	293
Klein Zeidel . . . . .	1 030
Kruppmühle . . . . .	562
Kurzbad . . . . .	744
Läfen . . . . .	956
Liebenhain . . . . .	688
Mariengrund . . . . .	369
Marzflinden . . . . .	238





## Landkreis Meisse

Städte:

Patschkau	. . . . .	7 543
Ziegenhals	. . . . .	9 737

Gemeinden:

Altewalde	1 145
Alt Ratichau	639
Alt Wette	587
Alt Wilmsdorf	237
Arnoldsdorf	1 413
Baude	505
Behau	419
Beigwitz	168
Bielau	1 157
Bischofswalde	1 018
Blumenthal	143
Bösdorf	737
Borkendorf	1 290
Brünchwitz	181
Deutsch Wette	973
Dürntein	329
Dürr Arnsdorf	723
Dürr Kunzendorf	1 260
Eilau	221
Franzdorf	199
Fuchswinkel	165
Geleß	576
Giersdorf	1 282
Glumpenau	753
Gösta	488
Greisau	358
Grenzta	1 165
Großgiesmannsdorf	
h. Neisse	1 204
Groß Kunzendorf	1 042
Groß Neundorf	1 617
Grünitzk. OS.	573
Grunau	403
Hannsdorf	124
Heibau	770
Heidersdorf	843
Heinersdorf	651
Heinzendorf	308
Hermannstein OS.	655
Haindorf	209
Kalkau	601
Kaundorf	450
Klein Briesen	471
Kleindorf	201
Küppernig	679
Konradsdorf	389
Kosel	300
Kupferhammer	172
Kuschdorf	147
Langendorf	2 221
Lindendorf OS.	242
Lindewiese	710
Ludwigsdorf	861
Mannsdorf	795
Markersdorf	235
Moedendorf	179
Mösen	372
Mohrau	504
Naasdorf	427
Natichau	41
Neunz	743
Neujorge	394
Neuwalde	1 030
Nieder Hermsdorf	1 110
Nowag	513
Ober Hermsdorf	425
Oppersdorf	702
Peterwitz	474
Pretland	541
Prodenorf	459
Rathmannsdorf	258
Reimen	329
Reinsdorf	446
Rennersdorf	284
Rieglitz	199
Riemertsheide	594
Ritterswalde	855

Rothaus	377
Schlaubental	182
Schleibnitz	285
Schmelzdorf	133
Schönwalde	624
Schubertsfroße	123
Schwammelwitz	950
Schwandorf	180
Sengwitz	175
Steinhübel	182
Steinsdorf	552
Stephansdorf	555
Sturwendorf	155
Tannenberg	203
Wolfmannsdorf	927
Waldt Dorf	814
Wiesau	656
Windsdorf	296
Würben	379

## Landkreis Nienstadt LG.

Städte:

Neustadt . . . . .	17 371
Oberglogau . . . . .	7 594
Zülz . . . . .	3 784

Gemeinden:

Mlt Ruttendorf	542
Mitzlitz	291
Muenwalde	285
Brandwalde	1 284
Buchelsdorf	1 101
Burgwasser	882
Deutſch Müllmen	714
Deutſch Raſſelwitz	3 194
Dirſchelwitz	770
Dittersdorf	774
Dittmannsdorf	816
Dobersdorf	798
Eichhäuſel-Neudeck	134
Ellguth	579
Ellsnig	260
Erbersdorf	553
Erneſtinenberg	693
Fichtenwalde DS.	239
Friedersdorf	1 447
Fröbel	841
Gershain	722
Glöglitz	239
Gräßlich Wieſe	2 105
Groß Bramſen	628
Hartenau	979
Hajelnorwerf	153
Hegerswalde	148
Hinterwalde	295
Hohenschanz	186
Jägershauſen DS.	768
Jaffen	419
Joſeſsgrund	156
Kammersfeld	758
Kerpen	604
Klein Bramſen	745
Klein Strehliß	1 874
Körniz	1 076
Kohlſdorf	629
Krähenbuſch	542
Kramelau	646
Kranzdorf	810
Kreitwitz	527
Kröſchendorf	404
Kunzendorf	1 371
Langenbrüß	1 897
Legelsdorf	214
Leuber	1 239
Lichten DS.	867
Lößtal	961
Mochau	745
Moschen	354
Mühlſdorf	233
Naſſau DS.	392
Neudorf	341
Neuhof	190

Neu Kuttendorf	138
Niederblasiën	318
Niederrode bei Neustadt	382
Nibersdorf <small>DE.</small>	543
Proben	284
Radstein	797
Rapsch	505
Riegersdorf	1 460
Ringwitz	963
Rosenberg	422
Röthel, Kr. Neustadt	1 079
Rothweide	858
Schelig	1 048
Schiegau	465
Schlangerhof	198
Schnellewalde	2 064
Schobersfelde	886
Schreibersdorf	583
Schwärze	119
Schweinsdorf	273
Schwesterwitz	449
Sedischütz	1 156
Simsdorf	598
Steinau <small>DE.</small>	1 594
Stiebandorf	765
Stöblau	1 035
Teichgrund	459
Tiefengrund	283
Wadenau	373
Waldfurt	1 674
Walzen	1 895
Wielengrund <small>DE.</small>	1 264
Wißgrund	179
Willenau	304
Zeiselwitz	481
Zellin	1 448

## Landkreis Oppeln

Städte:

Krappitz . . . . . 5 568

Gemeinden:

Alt Baudendorf	1 668
Altthaus	1 332
Bergdorf	1 279
Birkental DE.	398
Blumenthal	189
Bolko	8 351
Brünne	1 598
Buchendorf DE.	470
Burkardsdorf	1 151
Carlsruhe DE.	2 810
Dammfelde	1 865
Dechantsdorf	244
Derchau	611
Döbern DE.	4 218
Ehrenfeld	4 260
Eichberge	630
Eichendorf DE.	969
Eichgrund DE.	294
Eichhammer	1 017
Eichtal	1 262
Eijenau	919
Ellguth-Lurawa	1 055
Erntal DE.	378
Falkendorf	575
Fallmersdorf	523
Fichten DE.	754
Finkenstein	331
Fraundorf	1 444
Frei Prostaß	1 104
Friedrichsfelde	276
Friedrichsgrätz	1 810
Friedrichsthal	1 395
Frißhauß	1 066
Georgenwerf	314
Gladenau	1 419
Goldenau DE.	642
Gräfenort	419
Grafen	687
Groschowitz	3 791
Groß Köthen	474

Groß Schimmendorf	712
Gruben	2 193
Gumpertsdorf	2 175
Heidefelde	635
Heinrichsfelde	610
Hermannsthal DE.	1 149
Hinterwasser	1 209
Hirschfelde	568
Hitlersee	1 756
Hochfelde DE.	938
Hoppental	727
Horst	593
Inau	1 909
Johannsdorf DE.	31
Kleinberg	1 893
Klein Kochen	1 059
Klein Schimmendorf	500
Klitz	230
Klosterbrück	3 528
Kniebors	533
Koben	379
Königshuld	1 878
Kranz	1 057
Kreuzthal	620
Kreuzwalde DE.	712
Kupferberg	486
Kupp	1 252
Lenzen	378
Lichtenwalde DE.	862
Liebenau	478
Liebtal DE.	995
Lugendorf	3 006
Malapane	4 000
Malsdorf	1 790
Moosdorf	1 020
Mühlenbach DE.	734
Münchhausen	241
Nafel	1 329
Neu Baudendorf	438
Neudorf	1 725
Neuhammer	377
Neuwedel	182
Nderfelde	207
Nderfest	847
Nderwiese	1 447
Nderwinkel	946
Nlimfenau	347
Nodewils	480
Poppelau	2 946
Preisdorf	883
Proskau	2 511
Raschau	723
Reichenwalb	618
Reijern	1 216
Ringwalde	581
Rogau	1 772
Rothhaus	659
Rutenau	3 339
Saden	669
Salzbrunn	602
Schalkendorf	3 206
Schlacken	963
Schönhorst	1 864
Schönkirch DE.	654
Schulenburg	235
Seidlitz	201
Stobertal	1 233
Süßenrode	231
Tarnau	1 879
Tauengien DE.	258
Tempelhof	200
Thielsdorf	845
Tiefenburg	1 074
Turawa	885
Vogtsdorf	1 657
Vorwerk DE.	324
Walldorf	1 166
Winau	615
Winterfeld DE.	862
Zedlitz	267

## Landkreis Ratibor

Städte:

Gultschin . . . . . 4 826

Gemeinden:							
Adamowik	666	Klein Dorkowik	1 000	Rohom	560	Bobland	3 419
Antoschowitz	230	Klein Gorshuk	1 406	Roschtau	646	Borkenwalde	2 127
Belschuk	762	Klein Hoshuk	1 264	Rotental	292	Brüdenort	2 142
Beneschau	1 965	Klein Peterwik	512	Ruderswald	3 184	Donnersmark	644
Berendorf	1 727	Klein Rauben	681	Rubweiler	389	Föhrendorf	2 024
Bergkirch	954	Koblau	1 712	Salzforst	824	Freihöfen	1 547
Bergwalde	800	Röberwik	2 078	Sandau	1 594	Gnadentirch	1 289
Bielau	464	Kornik	460	Schammerau	1 070	Grunruh	2 993
Bluschau	578	Kornowak	745	Schepankowik	1 989	Hedwigstein	1 499
Bobrownik	640	Kosmuk	1 215	Schillersdorf	1 415	Kiefernrode	1 931
Bogunik	391	Kranstädt	3 873	Schlausewik	391	Kiefernwalde	1 758
Bolatik	2 406	Kreuzenort	1 592	Schondorf	449	Kirchwalde	2 245
Buchenau	2 627	Kriegsbach	947	Schreibersdorf	730	Lindenhöhe DS.	1 724
Bufau	363	Ruchelna	747	Eilberkopf	494	Mühlendorf DS.	1 157
Bunzelberg	590	Rubom	2 422	Simsdorf	277	Neudorf	1 896
Buslawik	1 155	Rubowik	359	Standorf	1 132	Paulsdorf	2 020
Deutsch Krawarn	3 904	Rudgerstal	3 884	Strandorf	681	Rabau	1 284
Eichenborffmühl	999	Ludwigstal DS.	133	Streitkirch	1 611	Sausenberg	1 625
Ellguth-Hultschin	978	Makau	1 013	Syrin	2 058	Schloßwalden	2 587
Ellguth-Twortau	220	Marldorf	2 631	Thröm	703	Schoffschuk	687
Gammau	682	Marfersdorf	1 263	Trachkirch	990	Stoberbrück	1 218
Gregorsdorf	870	Mettich	422	Tunskirch	3 189	Wittenau-Richterstal	2 852
Groß Dorkowik	1 023	Mosern	539	Uhlsko	247		
Groß Gorshuk	1 879	Niebottschau	725	Walbed	390		
Groß Hoshuk	1 613	Ober Otlik	234	Weidental	222		
Groß Peterwik	3 175	Oderbrück	590	Weihendorf	1 419		
Groß Rauben	2 497	Oderfurt DS.	850	Wellendorf	1 868		
Haatich	1 944	Odersch	1 313	Wilhelmsthal	745		
Habergrund	1 259	Obrau	339	Wischin	718		
Habicht	348	Oypau	671	Zaudik	870		
Herrenkirch	1 189	Oltau	1 174	Zawada b. Beneschau	381		
Herzoglich Ellguth	212	Paulsgrund	1 140				
Hochlinden	588	Petershofen	2 943				
Hohenau	433	Pogrzebin	748				
Hohenbirken	2 393	Preussisch Krawarn	1 494				
Hoschialkowik	1 349	Rainfelde	1 673				
Janken	797	Raschuk	933				
Jungbirken	891	Ratiborhammer	3 527				
Kamin	311	Ratich	280				
Kauthen	1 368	Rittersdorf	506				
Kiebsch	700	Rodenbach	452				
		Rogau	1 382				

## Randkreis Zamiercie

### Stadt:

Zamiercie	31 333
-----------	--------

### Sammel-Gemeinden:

Koziegloft	7 228
Kozieglomy	3 301
Kromolow	6 820
Mierzence	7 186
Mraglod	3 800
Myskow	2 857
Pinczyce	5 572
Poray	5 230
Poramba	7 512
Rofino-Salacheckie	14 811
Rudnik Wielki	5 275
Siewierz	4 788
Wlodowice	4 560

## Randkreis Rosenburg DS.

### Städte:

Randsberg DS.	3 041
Rosenberg DS.	7 280

### Gemeinden:

Alt Rosenberg	1 854
Ammer DS.	2 593
Bischdorf	1 856

## Regierungsbezirk Kattowik

### Stadtkreise

Beuthen DS.	100 891
Gletwik	117 323
Sindenburg DS.	126 211
Kattowik	127 044
Königshütte	102 349
Sosnowik	109 457

### Randkreis Bendzin

#### Städte:

Bendzin	52 743
Boleslaw	18 807
Czeladz	23 554
Dombrowa	41 491
Ofkuch	11 717
Slafow	718

### Amtsbezirke:

Bobrowniki	16 340
Boleslaw	18 807
Colonog	10 627
Grodziec	10 330
Klutische	6 752
Lagischka	11 238
Loffen	1 441
Miwka	12 424
Narowik	6 399
Nabiztyn	7 645
Slawkow	7 186
Strzemielzyce	30 785
Zagorze	16 505
Zombkowik	11 014

### Randkreis

#### Beuthen-Tarnowik

#### Gemeinden:

Bobref-Karj	22 075
Dramatal	3 038
Friedrichswille	2 058
Klausberg	20 267
Larischhof	2 190
Martinau	7 845
Mechtal	16 932
Pilzendorf	2 100
Randsdorf	3 897
Schomberg	7 464
Stillersfeld	6 821

### Randkreis Bielitz

#### Städte:

Bielitz	43 123
Schwarzwasser	1 778
Wadowik	8 123

#### Gemeinden:

Alt Bielitz	2 950
Altdorf	1 400
Alzen	3 665
Andrichau	6 087
Auschowik	12 500
Babik	2 260
Bachowice	1 880
Bakdorf-Ost	7 400
Bakdorf-West	1 239
Bestwin	2 986
Bestwinka	1 244

Bielany	1 300
Bielowik	395
Bierau	930
Birkenau	4 450
Bistrai	2 848
Bontau	1 260
Braunau	986
Brotschlowik	400
Brzelazce	4 395
Brzezinka	523
Bujatau	1 530
Bulowik	3 020
Butschkowik	3 146
Chocznia	3 960
Chybi	4 310
Denkendorf	1 720
Draschendorf	1 624
Drösselndorf	1 950
Dwory	2 219
Dziedik-Tschachowik	18 410
Ellgoth	2 650
Ernsdorf	3 200
Fischersdorf	2 342
Frydrychowice	2 684
Gieraltowiczki	505
Gieraltowik	1 153
Glembowice	1 587
Godziska	2 500
Gorzen Dolny	750
Gorzen Gorny	264
Grabolzyce	615
Grodzisko	356
Grodziek	850
Grojek	1 494
Harmense	417
Heinzendorf	2 800

Gettscharnowik	1 200
Glownik	775
Inwald	2 301
Janowik	1 052
Jaroslawice	303
Kajczurawa	1 243
Kawischowik	2 507
Kaczyna	331
Kamik	3 672
Kaniow	1 490
Kenty	7 407
Klucznikowik	813
Kobiernik	1 934
Kosy	6 104
Koziniec	600
Kurzwald-Süd	1 516
Landel	360
Las	427
Laskowa	387
Lasy-Ost	129
Lasy-West	450
Lenki	1 230
Lobnik	1 280
Malek	586
Makdorf	1 666
Messina	1 196
Miejsce	408
Miendzebrodzke	3 208
Monowik	1 178
Mucharz	1 048
Neudorf	1 541
Nidex	994
Nitelsdorf-Ost	2 080
Nitelsdorf-West	2 424
Ojef	3 750
Palcowice	426



Piotrowice . . . . .	2 426	Birkenau OS. . . . .	2 410
Plawy . . . . .	288	Böhmswalde . . . . .	1 123
Podolſze . . . . .	1 186	Borkental . . . . .	212
Polanfa-Wielka . . . . .	2 873	Braunbach . . . . .	1 405
Ponikiew . . . . .	1 157	Brunned . . . . .	805
Poromba-Wielka . . . . .	964	Buchenluft . . . . .	706
Porombka . . . . .	3 035	Burgfels . . . . .	380
Przeciszow . . . . .	2 901	Dramaſtein . . . . .	955
Przybradz . . . . .	830	Dreitannen . . . . .	112
Œchezieſchin . . . . .	866	Dürrwalde . . . . .	191
Radocza . . . . .	1 230	Ebersheide . . . . .	529
Raisko . . . . .	1 060	Eichenſamp . . . . .	957
Riegersdorf . . . . .	1 440	Einhof . . . . .	919
Roczany . . . . .	2 201	Ellerbrück . . . . .	254
Rostropik . . . . .	461	Ellguth . . . . .	
Rudze . . . . .	364	Anteil v. Gröling . . . . .	453
Ryſki . . . . .	2 137	Ellguth-Loſt . . . . .	506
Schirf . . . . .	3 669	Fichtenrode . . . . .	940
Schreibersdorf . . . . .	2 700	Föſſingen . . . . .	1 359
Stawce . . . . .	640	Föhrengrund . . . . .	627
Stidſin . . . . .	510	Gottſchük . . . . .	457
Stefzowice . . . . .	981	Graumannsdorf . . . . .	1 097
Smolice . . . . .	609	Grünwieſe OS. . . . .	314
Spytkowice . . . . .	2 910	Gutenquell . . . . .	444
Stare-Stawy . . . . .	735	Hartlingen . . . . .	1 463
Sulkowik . . . . .	2 587	Häſelgrund . . . . .	2 262
Gwinna-Poreba . . . . .	524	Herzogshain . . . . .	578
Targanik . . . . .	2 418	Hirtweiler . . . . .	226
Tarnawa-Dolna . . . . .	1 736	Hohenlieben . . . . .	1 465
Tarnawa-Gotna . . . . .	605	Horned . . . . .	2 581
Tomice . . . . .	1 435	Hubenland . . . . .	559
Trzebieńczycze . . . . .	276	Hubertsgrund . . . . .	708
Tſchaniek . . . . .	3 450	Jaffen . . . . .	428
Wieprz . . . . .	3 669	Kellhaufen . . . . .	152
Wielmont . . . . .	290	Kellern . . . . .	410
Wilmesau . . . . .	2 500	Kirſchen . . . . .	376
Witſchukowik . . . . .	252	Kleingarben . . . . .	313
Witkowik . . . . .	1 400	Kliſchau . . . . .	585
Wloſienik . . . . .	813	Kottenluft . . . . .	695
Wolfsdorf . . . . .	4 941	Kreſſengrund . . . . .	526
Wozniki . . . . .	1 205	Laband . . . . .	8 153
Zablaiſch . . . . .	1 210	Lärchenhag . . . . .	1 180
Zaborz-Oſt . . . . .	465	Langendorf . . . . .	2 074
Zabrzeg . . . . .	2 040	Lindenhain OS. . . . .	1 217
Zagornik . . . . .	1 057	Maiwald . . . . .	342
Zarzetſch . . . . .	3 017	Moornies . . . . .	66
Zator . . . . .	2 398	Muldenau OS. . . . .	710
Zawadka . . . . .	536	Neubersdorf . . . . .	745

#### Randkreis Chrzanow

Städte:	
Zaworzno . . . . .	23 600
Schafowa . . . . .	5 600
Trzebinia . . . . .	5 878

Gemeinde:	
Chrzanow . . . . .	30 000

#### Sammelgemeinden:

Alwernia . . . . .	5 925
Babice . . . . .	12 305
Chelmek . . . . .	6 025
Zaworzno-Land . . . . .	6 814
Klein-Bibiaz . . . . .	8 606
Schafowa . . . . .	8 586
Trzebinia . . . . .	21 626

#### Randkreis Gleiwitz-Land

Städte:	
Rieſerſtädtel . . . . .	2 130
Preiſtreiſcham . . . . .	7 716
Loſt . . . . .	3 623

Gemeinden:	
Äderfelde OS. . . . .	1 165
Alt Gleiwitz . . . . .	1 603
Althammer . . . . .	872
Bachweiler . . . . .	420
Biſchengrund . . . . .	2 381

Birkenau OS. . . . .	2 410
Böhmswalde . . . . .	1 123
Borkental . . . . .	212
Braunbach . . . . .	1 405
Brunned . . . . .	805
Buchenluft . . . . .	706
Burgfels . . . . .	380
Dramaſtein . . . . .	955
Dreitannen . . . . .	112
Dürrwalde . . . . .	191
Ebersheide . . . . .	529
Eichenſamp . . . . .	957
Einhof . . . . .	919
Ellerbrück . . . . .	254
Ellguth . . . . .	
Anteil v. Gröling . . . . .	453
Ellguth-Loſt . . . . .	506
Fichtenrode . . . . .	940
Föſſingen . . . . .	1 359
Föhrengrund . . . . .	627
Gottſchük . . . . .	457
Graumannsdorf . . . . .	1 097
Grünwieſe OS. . . . .	314
Gutenquell . . . . .	444
Hartlingen . . . . .	1 463
Häſelgrund . . . . .	2 262
Herzogshain . . . . .	578
Hirtweiler . . . . .	226
Hohenlieben . . . . .	1 465
Horned . . . . .	2 581
Hubenland . . . . .	559
Hubertsgrund . . . . .	708
Jaffen . . . . .	428
Kellhaufen . . . . .	152
Kellern . . . . .	410
Kirſchen . . . . .	376
Kleingarben . . . . .	313
Kliſchau . . . . .	585
Kottenluft . . . . .	695
Kreſſengrund . . . . .	526
Laband . . . . .	8 153
Lärchenhag . . . . .	1 180
Langendorf . . . . .	2 074
Lindenhain OS. . . . .	1 217
Maiwald . . . . .	342
Moornies . . . . .	66
Muldenau OS. . . . .	710
Neubersdorf . . . . .	745
Neuberſteich . . . . .	308
Oſtwalde . . . . .	672
Paulshofen . . . . .	186
Probtſfelde . . . . .	400
Quarghammer . . . . .	317
Reichenhöſ . . . . .	402
Rettbach . . . . .	719
Rodenau OS. . . . .	1 458
Rudgershagen . . . . .	1 759
Sandhuben . . . . .	290
Sandwieſen . . . . .	1 135
Sarnau . . . . .	512
Schafanau . . . . .	1 178
Schönrode . . . . .	766
Schönwald . . . . .	5 117
Schreibersort . . . . .	505
Schrottkirch . . . . .	772
Schwieben . . . . .	1 197
Solmsdorf . . . . .	448
Stauwerder . . . . .	999
Steineich . . . . .	572
Steinrüd . . . . .	168
Stillenort . . . . .	698
Stollenwaſſer . . . . .	539
Strahlheim . . . . .	940
Stroppendorf . . . . .	4 348
Watershausen . . . . .	646
Webern OS. . . . .	61
Wibdenau . . . . .	425
Wieshuben . . . . .	839
Wölſingen . . . . .	361
Wohlingen . . . . .	141
Wüſtenrode . . . . .	863
Zwieborn . . . . .	637

#### Randkreis Rattowik

Städte:	
Laurahütte . . . . .	38 100
Wyslowik . . . . .	22 293

Gemeinden:	
Antonienhütte . . . . .	21 787
Baingow . . . . .	1 168
Bielschowitz . . . . .	14 900
Birkental . . . . .	7 400
Brenskowitz . . . . .	4 506
Eichenau . . . . .	11 600
Friedrichsdorf . . . . .	2 623
Friedenshütte . . . . .	15 800
Gedullahütte . . . . .	
Morgenroth . . . . .	9 000
Salembe . . . . .	4 650
Hohenlinde . . . . .	13 895
Hohenlohehütte . . . . .	12 228
Janow . . . . .	17 379
Klobnik . . . . .	1 270
Kochlowik . . . . .	14 381
Kunzenborf . . . . .	5 400
Lipine . . . . .	17 655
Matoschau . . . . .	3 200
Michalkowik . . . . .	13 650
Orzegow . . . . .	10 245
Panewnik . . . . .	3 738
Paulsdorf . . . . .	6 309
Petrowik . . . . .	16 670
Przelaita . . . . .	1 340
Ruda . . . . .	21 072
Schleſſengrube . . . . .	10 470
Schoppinik . . . . .	21 248
Schwientochlowik . . . . .	28 401

#### Randkreis Pleß

Städte:	
Alt Berun . . . . .	3 913
Nikolai . . . . .	13 526
Pleß . . . . .	7 700
Tichau . . . . .	11 026

Gemeinden:	
Altdorf . . . . .	2 400
Althammer . . . . .	1 480
Anhalt . . . . .	1 449
Bad Gottſchalkowik . . . . .	2 387
Borin . . . . .	853
Brzeſz . . . . .	625
Cielmiz . . . . .	1 100
Cwiſſik . . . . .	2 558
Czarkow . . . . .	1 125
Deuſch Weiſſel . . . . .	852
Dzieſkowik . . . . .	1 400
Emanuelſlegen . . . . .	3 235
Gardawik . . . . .	1 018
Gollawiek . . . . .	711
Groß Chelm . . . . .	3 500
Groß Weiſſel . . . . .	1 345
Guhrau . . . . .	1 288
Gurfau . . . . .	417
Imielin . . . . .	5 748
Jankowik . . . . .	1 405
Jaroſchowik . . . . .	880
Jedlin . . . . .	1 975
Kobieliſ . . . . .	1 065
Kobier . . . . .	2 600
Kopciowik . . . . .	700
Koſtow . . . . .	4 194
Kreukdorf . . . . .	960
Krier . . . . .	1 120
Lenzin . . . . .	3 600
Lontau . . . . .	508
Mezerzik . . . . .	615
Miedzna . . . . .	1 568
Miſſerau . . . . .	742
Mittel Laziff . . . . .	3 820
Motrau . . . . .	3 182
Neu Berun . . . . .	3 127
Neudorf . . . . .	1 540

Nieder Laziff . . . . .	1 946
Ober Goldmannsdorf . . . . .	1 732
Ober Laziff . . . . .	6 300
Ornontowik . . . . .	3 340
Orzeſche . . . . .	8 103
Panow . . . . .	1 083
Paprokan . . . . .	946
Pawlowik . . . . .	1 699
Pilgramsdorf . . . . .	3 785
Podleſie . . . . .	6 117
Poromba . . . . .	715
Radoſtowik . . . . .	765
Sandau . . . . .	1 600
Sciern . . . . .	445
Siegfriedsdorf . . . . .	1 112
Staupe . . . . .	1 927
Studzienik . . . . .	764
Sulſek . . . . .	1 945
Tannendorf . . . . .	1 228
Timmendorf . . . . .	1 245
Urbanowik . . . . .	1 475
Warſchowik . . . . .	1 066
Wesſolla . . . . .	1 730
Wilkow . . . . .	847
Wohlau . . . . .	941
Woiſchyzk . . . . .	1 430
Wyrow . . . . .	4 930
Zgoin . . . . .	708

#### Randkreis Rybnik

Städte:	
Loslau . . . . .	5 400
Rybnik . . . . .	32 000
Sohrau . . . . .	5 745

Gemeinden:	
Alt Dubenſko . . . . .	1 570
Baranowik . . . . .	750
Belf . . . . .	3 500
Bogusſchowik . . . . .	2 763
Buſatow . . . . .	1 660
Chudow . . . . .	998
Chwalenſik . . . . .	700
Chwallowik . . . . .	4 625
Ciſowka . . . . .	347
Czernik . . . . .	1 600
Czerwionka . . . . .	5 445
Czirſowik . . . . .	1 750
Czuchow . . . . .	2 859
Dreilinden . . . . .	439
Dyhrngrund . . . . .	250
Eichenborf . . . . .	232
Fiſchgrund . . . . .	546
Friedrichſthal . . . . .	200
Gaiſchowik . . . . .	1 300
Gieraltowik . . . . .	3 450
Gobow . . . . .	1 081
Gogolau . . . . .	710
Golleow . . . . .	1 440
Gottartowik . . . . .	1 575
Groß Dubenſko . . . . .	1 572
Groß Turze . . . . .	1 265
Jankowik . . . . .	1 900
Jedlownik . . . . .	1 800
Jeſkowik . . . . .	1 700
Klein Panow . . . . .	1 723
Klein Turze . . . . .	385
Kliſchczow . . . . .	785
Klotiſchin . . . . .	201
Knizenik . . . . .	1 490
Knurow . . . . .	2 400
Koſoſchük . . . . .	1 300
Königsdorf-ſaſtrzembe . . . . .	4 089
Kroſtoſchowik . . . . .	710
Krzyſchowik . . . . .	2 228
Laziff . . . . .	1 042
Lenkberg . . . . .	3 357
Leſchczin . . . . .	2 636
Liſſek . . . . .	1 243
Lohnik . . . . .	342
Lufow . . . . .	490

Marflowitz . . . . .	3 350	Zuszczyzna . . . . .	1 771	Roslawagora . . . . .	2 290	Lipowek . . . . .	1 143
Moszczanitz . . . . .	2 152	Kamelznica . . . . .	3 768	Mikolejka . . . . .	214	Lischbik . . . . .	1 640
Mschanna . . . . .	2 566	Klein Bewel . . . . .	1 106	Raklo . . . . .	3 171	Loncza . . . . .	266
Neudorf . . . . .	282	Klein Sopotnia . . . . .	1 272	Reuded . . . . .	3 272	Lonsau . . . . .	2 300
Nieder Schwirflan . . . . .	1 768	Kocierz ad Moszczanica . . . . .	878	Opatowik . . . . .	690	Mienbismieci . . . . .	453
Nieder Wilcza . . . . .	736	Kocierz ad Rychnwald . . . . .	627	Orzech . . . . .	1 601	Militau . . . . .	1 009
Niedobischuk . . . . .	6 900	Kocon . . . . .	1 079	Prniowik . . . . .	1 030	Mistrowik-Koniatau . . . . .	661
Ober Schwirflan . . . . .	1 600	Korbietow . . . . .	1 100	Radzionkau . . . . .	17 000	Mönnichhof . . . . .	420
Ober Wilcza . . . . .	856	Kosjarawa . . . . .	3 749	Repten . . . . .	2 232	Mosky in den Bestiden . . . . .	3 620
Ochojek . . . . .	730	Krzeszow . . . . .	2 956	Rybna . . . . .	2 195	Mosky bei Teschen . . . . .	1 420
Orzupowik . . . . .	1 550	Krzyzowa . . . . .	1 798	Scharley . . . . .	26 000	Nieborz . . . . .	1 500
Oshin . . . . .	560	Kufow . . . . .	1 757	Deutsh Piefar . . . . .	1 700	Niedef . . . . .	1 897
Pallowik . . . . .	756	Kurow . . . . .	1 041	Sowik . . . . .	2 211	Nieder Dattin . . . . .	453
Peterfowik . . . . .	500	Lachowice . . . . .	2 527	Trodenberg . . . . .		Nieder Domaslowik . . . . .	1 027
Piehe . . . . .	772	Las . . . . .	1 295			Nieder Lischna . . . . .	2 365
Pohlom . . . . .	1 513	Lentawice . . . . .	1 659			Nieder Lomna . . . . .	1 035
Poppelau . . . . .	3 480	Lesna . . . . .	1 416			Nieder Marflowik . . . . .	1 062
Preiswik . . . . .	3 284	Lipowa . . . . .	2 813			Nieder Tierlikfo . . . . .	728
Przegendza . . . . .	1 025	Lodygowice . . . . .	5 322			Nieder Tschonowik . . . . .	810
Przchow . . . . .	8 200	Lysina . . . . .	321			Nieder Zukau . . . . .	1 200
Radlin . . . . .	14 155	Niedzybrodzie . . . . .	1 201			Nierodzim . . . . .	722
Ragoisna . . . . .	936	Milowka . . . . .	2 945			Nieder Leuthen . . . . .	2 610
Roj . . . . .	2 070	Moszczanica . . . . .	1 863			Ober Lischna . . . . .	950
Rowin . . . . .	1 130	Mutne . . . . .	528			Ober Lomna . . . . .	656
Ruptau . . . . .	1 356	Nielebwa . . . . .	1 855			Ober Marflowik . . . . .	912
Rydultau . . . . .	15 068	Ober Ryncerka . . . . .	2 322			Ober Tierlikfo . . . . .	1 579
Scheikowik . . . . .	900	Oczkow . . . . .	1 025			Ober Tschonowik . . . . .	464
Schönbürg . . . . .	587	Okrajnik . . . . .	754			Ober Zukau . . . . .	780
Schnylowik . . . . .	2 413	Osire . . . . .	431			Oshab . . . . .	1 226
Sczerbik . . . . .	1 000	Pewel-Elmieniska . . . . .	1 954			Oderberg . . . . .	2 139
Seibersdorf . . . . .	1 268	Pewelka . . . . .	449			Ogrodzon . . . . .	478
Strbenjki-Golkowik . . . . .	2 470	Pietrzykowice . . . . .	4 169			Oldrzychowik . . . . .	2 200
Strzischow . . . . .	1 740	Przyborow . . . . .	2 241			Pastwiff . . . . .	1 831
Stanowik . . . . .	1 200	Przylekow . . . . .	567			Peritek . . . . .	902
Stein . . . . .	1 720	Radziechow . . . . .	5 437			Peterswald . . . . .	9 066
Sumin . . . . .	700	Rajcza . . . . .	2 909			Petrowik . . . . .	1 378
Vorbriegen . . . . .	208	Rychnwald . . . . .	1 753			Piersna . . . . .	519
Wielepole . . . . .	1 457	Rychnwaldel . . . . .	818			Piefek . . . . .	1 250
Wilchwa . . . . .	1 448	Sienna . . . . .	640			Pogorsh . . . . .	832
Zamislau . . . . .	1 578	Slmien . . . . .	2 647			Pogwisbau . . . . .	1 353
Zawada . . . . .	1 124	Slotwina . . . . .	565			Poremba . . . . .	3 686
Zwonowik . . . . .	755	Soblowka . . . . .	531			Pruchna . . . . .	1 916
Zyttina . . . . .	481	Sol . . . . .	2 342			Rudlau . . . . .	2 908
		Spornsz . . . . .	2 725			Rungau . . . . .	1 135
		Stryszawa . . . . .	5 277			Reichwaldau . . . . .	7 529
		Swinna . . . . .	1 566			Roppih . . . . .	1 630
		Szare . . . . .	2 430			Ron . . . . .	1 450
		Tresna . . . . .	1 298			Rzeka . . . . .	415
		Trzebinia . . . . .	1 433			Schöbischowik . . . . .	588
		Ujfoln . . . . .	5 360			Schönhof . . . . .	1 852
		Unter Ryncerka . . . . .	1 497			Schumberg . . . . .	1 196
		Wieprz . . . . .	2 268			Seibersdorf . . . . .	3 030
		Zabnica . . . . .	2 353			Simoradz . . . . .	568
		Zadziele . . . . .	1 132			Strzezon . . . . .	2 988
		Zarzecz . . . . .	1 293			Smilowik . . . . .	768
		Zwardon . . . . .	840			Stanislowik . . . . .	440
						Steinau . . . . .	4 819
						Suchau . . . . .	10 406
						Tritiesh . . . . .	621
						Trzanowik . . . . .	966
						Tyra . . . . .	480
						Ufton . . . . .	6 060
						Weichsel . . . . .	7 219
						Wendrin . . . . .	3 420
						Wielopole . . . . .	315
						Williamowik . . . . .	287
						Wilmersdorf . . . . .	814
						Wirbik . . . . .	1 021
						Wislik . . . . .	569
						Wojtowik . . . . .	292
						Zablatsch . . . . .	1 475
						Zamorik . . . . .	990
						Zawada . . . . .	630
						Zeislowik . . . . .	1 157
						Zermanik . . . . .	115
						Zywtowik . . . . .	608

# Landkreis Teschen

## Städte:

Freistadt . . . . .	5 450
Zablunkau . . . . .	7 415
Karwin . . . . .	22 000
Neu Oderberg . . . . .	6 384
Orlau . . . . .	8 500
Stollschau . . . . .	4 730
Teschen . . . . .	32 448
Trzyniek . . . . .	5 234

## Gemeinden:

Albersdorf . . . . .	1 817
Altstadt . . . . .	1 644
Baumgarten . . . . .	1 155
Bazanowik . . . . .	659
Bistrik . . . . .	3 759
Bladnik . . . . .	284
Bludowik . . . . .	3 320
Boconowik . . . . .	372
Brenna . . . . .	3 710
Brzezowka . . . . .	437
Butewek . . . . .	1 300
Darfau . . . . .	2 649
Deutsh Leuthen . . . . .	4 230
Dittmannsdorf . . . . .	3 770
Dobratik . . . . .	1 400
Dombräu . . . . .	4 352
Dzingelau . . . . .	860
Gobischau . . . . .	624
Gollieschau . . . . .	3 890
Groditsch . . . . .	816
Groß Gurek . . . . .	2 130
Groß Kuntischik . . . . .	2 152
Grudet . . . . .	1 203
Gumna . . . . .	270
Gutty . . . . .	850
Harbutowik . . . . .	541
Haslach . . . . .	1 500
Hertschawa . . . . .	300
Hnojnik . . . . .	795
Hfrazyczin . . . . .	480
Htebna . . . . .	3 150
Jaworinka . . . . .	1 856
Kameral Elgoth . . . . .	1 100
Karpentna . . . . .	700
Katschik . . . . .	—
Kistlau . . . . .	413
Kitschik . . . . .	644
Klein Kuntischik . . . . .	2 205
Kojtowik . . . . .	370
Koniatau . . . . .	1 564
Konstau . . . . .	4 025
Kofatowik . . . . .	547
Kofarzik . . . . .	440
Kofkowik . . . . .	428
Kogobends . . . . .	1 449
Kowali . . . . .	452
Krasna . . . . .	550
Lazny DE . . . . .	6 844

# Landkreis Tarnowik

## Städte:

Georgenberg . . . . .	2 720
Tarnowik . . . . .	22 900

## Gemeinden:

Alt-Tarnowik . . . . .	1 350
Birkenhain . . . . .	5 772
Bobrownik . . . . .	3 972
Boruschowitz . . . . .	826
Brinik . . . . .	493
Brzesowik-Kamin . . . . .	7 266
Friedrichshütte . . . . .	1 950
Groß Dombrowka . . . . .	6 668
Groß Zyglin . . . . .	778
Klein Zyglin . . . . .	666

# Landkreis Saybusch

## Amtsbezirke:

Ciencina  
Slesnia  
Lipowa  
Lodygowice  
Milowka  
Rajcza  
Elmien  
Spornsz  
Stryszawa  
Zadziele

## Städte:

Saybusch . . . . .	12 496
Sucha . . . . .	8 612

## Gemeinden:

Bierna . . . . .	673
Bistrai . . . . .	641
Brzusnik . . . . .	649
Ciencina . . . . .	4 296
Cisiec . . . . .	2 745
Czernichow . . . . .	776
Gilowice . . . . .	3 982
Groß Bewel . . . . .	1 963
Groß Sopotnia . . . . .	1 407
Gucisto . . . . .	458
Telesnia . . . . .	3 495

# Die Reihenfolge der Städte im Bereich des Gaues Oberschlesien nach der Zahl der ortsanwesenden Personen

Die Namen der Stadtkreise sind **f e t t** gedruckt

<b>Kattowik</b>	127 044	<b>Leobschütz</b>	13 521	<b>Krzepice</b>	5 562
<b>Hindenburg</b>	126 211	<b>Cojel</b>	13 321	<b>Freistadt</b>	5 450
<b>Gleiwitz</b>	117 323	<b>Sanbusch</b>	12 496	<b>Loslau</b>	5 400
<b>Sosnowitz</b>	109 454	<b>Olufsch</b>	11 717	<b>Trzyniek</b>	5 234
<b>Königshütte</b>	102 349	<b>Kreuzburg</b>	11 675	<b>Ottmachau</b>	4 966
<b>Beuthen</b>	100 891	<b>Groß Strehlitz</b>	11 522	<b>Hultschin</b>	4 826
<b>Oppeln</b>	52 992	<b>Lublinitz</b>	11 225	<b>Grottkau</b>	4 763
<b>Benzdorf</b>	52 743	<b>Tichau</b>	11 026	<b>Stoltschau</b>	4 730
<b>Katibor</b>	50 000	<b>Ziegenhals</b>	9 737	<b>Bauerwitz</b>	4 535
<b>Bielsitz</b>	43 123	<b>Katzeberg</b>	8 921	<b>Guttentag</b>	4 305
<b>Dombrowa</b>	41 491	<b>Sucha</b>	8 612	<b>Alt Berun</b>	3 913
<b>Laurahütte</b>	38 100	<b>Orlau</b>	8 500	<b>Zülz</b>	3 784
<b>Reiße</b>	37 802	<b>Radowitz</b>	8 123	<b>Konstadt</b>	3 779
<b>Teichen</b>	32 448	<b>Weiskretscham</b>	7 716	<b>Loß</b>	3 623
<b>Rybnik</b>	32 000	<b>Wies</b>	7 700	<b>Bergstadt</b>	3 335
<b>Zawiercie</b>	31 333	<b>Oberglogau</b>	7 594	<b>Landenberg</b>	3 041
<b>Zaworono</b>	23 600	<b>Patyschau</b>	7 543	<b>Pittschen</b>	3 022
<b>Czeladz</b>	23 554	<b>Tschlunkau</b>	7 415	<b>Falkenberg</b>	2 757
<b>Tarnowitz</b>	22 900	<b>Rosenberg</b>	7 280	<b>Georgenberg</b>	2 720
<b>Myslowitz</b>	22 293	<b>Stawow</b>	7 186	<b>Woißschuf</b>	2 483
<b>Karwin</b>	22 000	<b>Neu Oberberg</b>	6 384	<b>Bischofstal</b>	2 201
<b>Chranow</b>	20 816	<b>Trzebinia</b>	5 878	<b>Kiefernstadt</b>	2 130
<b>Boleslaw</b>	18 807	<b>Sohrau</b>	5 745	<b>Friedland</b>	1 872
<b>Neustadt</b>	17 371	<b>Schafowa</b>	5 600	<b>Schwarzwasser</b>	1 778
<b>Nikolai</b>	15 526	<b>Krappitz</b>	5 568	<b>Schurgast</b>	1 224

## Die Landgemeinden mit über 3000 Einwohnern im Bereich des Gaues Oberschlesien in der Reihenfolge der ortsanwesenden Personen

<b>Schwientochlowitz</b>	28 401	<b>Lazny</b>	6 844	<b>Bobrownik</b>	3 972
<b>Scharlen-Deutsch Pietar</b>	26 000	<b>Stillersfeld</b>	6 821	<b>Choznia</b>	3 960
<b>Bobrek-Karf</b>	22 075	<b>Groß Dombrowka</b>	6 668	<b>Deutsch Krawarn</b>	3 904
<b>Antonienhütte</b>	21 787	<b>Paulsdorf</b>	6 309	<b>Randsdorf</b>	3 897
<b>Schoppinitz</b>	21 248	<b>Heydebeck</b>	6 308	<b>Golleschau</b>	3 890
<b>Ruda</b>	21 072	<b>Ober Lazitz</b>	6 300	<b>Rudgerstal</b>	3 884
<b>Klausberg</b>	20 267	<b>Podlesie</b>	6 117	<b>Kranstadt</b>	3 873
<b>Dzieditz-Tschelowitz</b>	18 410	<b>Kosy</b>	6 104	<b>Mittel Lazitz</b>	3 820
<b>Zipine</b>	17 655	<b>Ustron</b>	6 060	<b>Großchowitz</b>	3 791
<b>Zanow</b>	17 379	<b>Birkenhain</b>	5 772	<b>Pilgramsdorf</b>	3 785
<b>Radzionkau</b>	17 000	<b>Smielin</b>	5 748	<b>Dittmannsdorf</b>	3 770
<b>Medthal</b>	16 932	<b>Stahlhammer</b>	5 486	<b>Kamejznica</b>	3 768
<b>Petrowitz</b>	16 670	<b>Czerwionka</b>	5 445	<b>Wistritz</b>	3 759
<b>Friedenshütte</b>	15 800	<b>Radziechow</b>	5 437	<b>Osiet</b>	3 750
<b>Ryduktau</b>	15 068	<b>Kunzendorf</b>	5 400	<b>Kojzarama</b>	3 749
<b>Bielschowitz</b>	14 900	<b>Ujsoły</b>	5 360	<b>Panwnik</b>	3 738
<b>Klochowitz</b>	14 381	<b>Lodogowice</b>	5 322	<b>Brenna</b>	3 710
<b>Redlin</b>	14 155	<b>Stryszawa</b>	5 277	<b>Poremba</b>	3 686
<b>Hohenlinde</b>	13 895	<b>Schönwald</b>	5 117	<b>Kamitz</b>	3 672
<b>Nischalkowitz</b>	13 650	<b>Gogolin</b>	5 073	<b>Schist</b>	3 669
<b>Aufschwitz</b>	12 500	<b>Klodnik</b>	4 943	<b>Wieprz</b>	3 665
<b>Hohenloehütte</b>	12 228	<b>Wolfsdorf</b>	4 941	<b>Mosny i. d. Besfiden</b>	3 620
<b>Eichenau</b>	11 600	<b>Odertal</b>	4 864	<b>Lendzin</b>	3 600
<b>Schlesiengrube</b>	10 470	<b>Halemba</b>	4 650	<b>Klosterbrück</b>	3 528
<b>Suchau</b>	10 406	<b>Schwallowitz</b>	4 625	<b>Katiborhammer</b>	3 527
<b>Drzegow</b>	10 245	<b>Branitz</b>	4 590	<b>Bel</b>	3 500
<b>Peterswald</b>	9 066	<b>Andreashütte</b>	4 510	<b>Groß Chelm</b>	3 500
<b>Godullahütte</b>		<b>Brzenskowitz</b>	4 506	<b>Telcsnia</b>	3 495
<b>Morgenroth</b>	9 000	<b>Birtenau</b>	4 450	<b>Poppelau</b>	3 480
<b>Polko</b>	8 351	<b>Brzeszcze</b>	4 395	<b>Gieraltowitz</b>	3 450
<b>Brehow</b>	8 200	<b>Dombrau</b>	4 352	<b>Tschaniek</b>	3 450
<b>Laband</b>	8 153	<b>Stroppendorf</b>	4 348	<b>Wendrin</b>	3 420
<b>Drzesche</b>	8 103	<b>Chybi</b>	4 310	<b>Bobland</b>	3 419
<b>Martinau</b>	7 845	<b>Ciencina</b>	4 296	<b>Lenzberg</b>	3 357
<b>Reichwalden</b>	7 529	<b>Chrenfeld</b>	4 260	<b>Marflowitz</b>	3 350
<b>Schomberg</b>	7 464	<b>Deutsch Leuthen</b>	4 230	<b>Ornontowitz</b>	3 340
<b>Kenty</b>	7 407	<b>Döbern</b>	4 218	<b>Kutenau</b>	3 339
<b>Wagdorf-Ost</b>	7 400	<b>Kostow</b>	4 194	<b>Bludowitz</b>	3 320
<b>Birkental</b>	7 400	<b>Pietrzykowice</b>	4 169	<b>Grafenweiler</b>	3 291
<b>Brzeslowitz-Kamin</b>	7 266	<b>Königsdorff-Jastrzemb</b>	4 089	<b>Otmuth</b>	3 284
<b>Weichsel</b>	7 219	<b>Konstau</b>	4 025	<b>Preiswitz</b>	3 284
<b>Klobuck</b>	7 108	<b>Malapane</b>	4 000	<b>Neudorf</b>	3 272
<b>Niedobischütz</b>	6 900	<b>Gilowice</b>	3 982	<b>Emanuellegen</b>	3 235





Mühlmühle (Raschau), Kreis Oppeln . . . . .	früher Schiwiehmühle
Mühlmühle (Streitfisch), Kr. Ratibor . . . . .	" Schlichfamühle (Borutin)
Mit Ostdorf (Ostdorf), Kreis Oppeln . . . . .	" Mit Schodnia (Schodnia)
Mit Schalkendorf, Kr. Oppeln . . . . .	" Mit Schalkowiz
Mit Schalkowiz, Kr. Oppeln . . . . .	jetzt Mit Schalkendorf
Mit Schodnia (Schodnia), Kr. Oppeln . . . . .	" Mit Ostdorf (Ostdorf)
Mit Siedel, Kr. Groß Strehlitz . . . . .	früher Siedlau u. Deutsch-Neufisch
Mitstett, Kr. Leobschütz . . . . .	"
Mit-Teich (Graumannsdorf), Kr. Loß-Gleiwitz . . . . .	" Zastawie (Schierakowiz)
Mit Tschapel, Kr. Kreuzburg . . . . .	jetzt Stobertal
Mit Ujest, Kr. Groß Strehlitz . . . . .	" Mit Bischofstal
Mitweiser, Kr. Cosel . . . . .	früher Blazowiz
Mit-Werber (Wüstenrode), Kr. Loß-Gleiwitz . . . . .	" Mit Zulkau (Potempa)
Mit Zulkau (Potempa), Kreis Loß-Gleiwitz . . . . .	jetzt Mit Werber (Wüstenrode)
Malienhof (Chrenforst), Kr. Cosel . . . . .	früher Malchow (Slawenitz)
Ambach, Kr. Groß Strehlitz . . . . .	" Krempa
Am Bach (Freihöfen), Kreis Rosenberg . . . . .	" Wypichow (Frei Radlub)
Am Berge (Neubersdorf), Kr. Loß-Gleiwitz . . . . .	" Mischagora (Nieborowiz)
Am Busch (Ebersheide), Kr. Loß-Gleiwitz . . . . .	" Wpfierz (Schwinowiz)
Amerika (Leschna), Kreis Rosenberg . . . . .	jetzt Nordhöhe (Mühlendorf D.S.)
Ammermühle (Ammerm.), Kr. Rosenberg . . . . .	früher Sternalitz
Ammermühle (Ammerm.), Kr. Rosenberg . . . . .	" Sternalitzer Mühle (Sternalitz)
Am Mühlteich (Teichfelde), Kr. Rosenberg . . . . .	" Skorfau (Grunowiz)
Am Schwarzen See (Eisenau), Kr. Oppeln . . . . .	" Dombrowa
Am Teich (Paulsdorf), Kr. Rosenberg . . . . .	" Podstawie
Am Walde (Mit Poppelau), Kr. Oppeln . . . . .	" Kabachen Kol.
Am Walde (Eichenwalde D.S.), Kr. Rosenberg . . . . .	" Kopaška (Zaschine)
Am Walde links (Klosterbrück), Kr. Oppeln . . . . .	" Podlesie (Czarnowan)
Am Walde rechts (Klosterbrück), Kr. Oppeln . . . . .	" Podlesie rechts (Czarnowan)
Am Walbrand (Mit Baudendorf), Kr. Oppeln . . . . .	" Podkraj Kol. (Mit-Budkowiz)
Am Wildbach (Zgby. Sausenberg), Kr. Rosenberg . . . . .	" Rodron
An der alten Oder (Großschowiz), Kr. Oppeln . . . . .	" Oskol
An der Bahn, Kr. Loß-Gleiwitz . . . . .	" Bania
An der Brücke (Groß Rauden), Kr. Ratibor . . . . .	" Przimoſtku
An der Chaussee (Schloßwalden), Kr. Rosenberg . . . . .	" Runt u. Sowada (Klein Lassowiz)
An der Eichenwiese (Schloßwalden), Kr. Rosenberg . . . . .	" Krzinsch (Klein Lassowiz)
An der Ziegelei (Zgby. Sausenberg), Kr. Rosenberg . . . . .	" Achteslit

Andreashof (Erlenbusch D.S.), Kr. Groß Strehlitz . . . . .	früher Kionslas (Olschowa)
Andreashütte, Kr. Groß Strehlitz . . . . .	" Zawadski
Angerbach D.S., Kr. Groß Strehlitz . . . . .	" Rosmierz
Angerfeld (Starenheim), Kr. Groß Strehlitz . . . . .	" Banatten (Radlub)
Angersdorf, Kr. Kreuzburg . . . . .	" Proschlitz
Anglersruh (Eisenau), Kreis Oppeln . . . . .	" Czerniawa
Annaberg, Kr. Falkenberg . . . . .	" Sabine Berg
Annahof, Kr. Falkenberg . . . . .	" Sabine
Annatal, Kr. Groß Strehlitz . . . . .	" Radlubiez
Annengrund, Kr. Gr. Strehlitz . . . . .	" Roswadge
Antonia (Hitlersee), Kreis Oppeln . . . . .	" Jedlitze
Antonia (Hitlersee), Kreis Oppeln . . . . .	" Jedlitze Kf.
Antonien (Walzen), Kreis Neustadt . . . . .	" Antoscha Kol.
Antoscha Kol. (Walzen), Kr. Neustadt . . . . .	jetzt Antonien
Ashenof (Schloßwalden), Kr. Rosenberg . . . . .	früher Potaschnia (Klein Lassowiz)
Auendorf, Kr. Groß Strehlitz . . . . .	" Kroschnitz
Auenfelde, Kr. Kreuzburg . . . . .	" Jaschlowiz
Auenrode, Kr. Grottkau . . . . .	" Oleg
Auenwalde, Kr. Neustadt . . . . .	" Ottof

## B

Babia Gora, Kr. Ratibor . . . . .	jetzt Weiberberg
Babitz, Kr. Ratibor . . . . .	" Jungbirken
Bachfeld (Berendorf), Kreis Ratibor . . . . .	früher Chehlau (Bentkowiz)
Bachgrund (Ellguth-Loß), Kr. Loß-Gleiwitz . . . . .	" Zawada
Bachhäuser (Braunbach), Kr. Loß-Gleiwitz . . . . .	" Potok (Rudnau)
Bachheiden (Kr. Guttentag) . . . . .	" Mischline
Bachmühle (Bilchengrund), Kr. Loß-Gleiwitz . . . . .	" Birawkamühle (Bilchowiz)
Bachweiler, Kr. Loß-Gleiwitz . . . . .	" Zawada
Bachweiler (Ratiborhammer), Kr. Ratibor . . . . .	" Bduzist
Badenau, Kr. Leobschütz . . . . .	" Badewiz
Badewiz, Kr. Leobschütz . . . . .	jetzt Badenau
Bagno (Gogolin), Kr. Groß Strehlitz . . . . .	" Torfstich
Bahnag (Lindenag), Kr. Cosel . . . . .	früher Banakfi (Wielmirzowiz)
Bahniedel (Kameran), Kreis Groß Strehlitz . . . . .	" Baniot
Bahnwärter Fustki, Kreis Loß-Gleiwitz . . . . .	jetzt Grenzhofen
Balzarowiz, Kreis Groß Strehlitz . . . . .	" Schönwiese (D.S.)
Banatten (Radlub), Kreis Groß Strehlitz . . . . .	" Angerfeld Starenheim
Banatti (Mechnit), Kr. Cosel . . . . .	" Mechnit
Banakfi (Wielmirzowiz), Kr. Cosel . . . . .	" Bahnag (Lindenag)
Bania, Kr. Loß-Gleiwitz . . . . .	" An der Bahn
Baniot (Kameran), Kreis Groß Strehlitz . . . . .	" Bahniedel
Bankau-Eichenweg (Bankau), Kr. Kreuzburg . . . . .	früher Biadasch
Bare (Ganschorowiz), Kreis Groß Strehlitz . . . . .	jetzt Bienenstöcke (Quellentaf)
Bärengrund (Ostenwalde), Kr. Guttentag . . . . .	früher Kierschki u. Niedzwiedz (Gorowiz)
Barglowka, Kr. Ratibor . . . . .	jetzt Bergwalde

<b>Barminet</b> (Dählef), Kreis Groß Strehliß . . . . .	jeht	Immergrün (Karlstal, DS.)
<b>Bajan</b> , Kr. Rosenberg . . . . .	"	Wacholdertal
<b>Bajammühle</b> (Schwinowiß), Kr. Loß-Gleiwitz . . . . .	"	Fasanenmühl (Ebersheide)
<b>Bandenborfer Schleuse</b> , Kreis Oppeln . . . . .	früher	Grbinda-Schleuse
<b>Bauerngrund</b> , Kr. Falkenberg <b>Bauhof</b> (Erzweiler DS.), Kr. Guttentag . . . . .	"	Piechokliß
<b>Bauschdorf</b> , Kr. Falkenberg . . . . .	"	Obudowe (Bziniß)
<b>Bauschwiß</b> , Kr. Falkenberg . . . . .	jeht	Bauschwiß
<b>Beatenhoff</b> (Altgrottkau), Kr. Grottkau . . . . .	früher	Sorgau
<b>Bedasche</b> (Alt Schalkowiß), Kr. Oppeln . . . . .	jeht	Oderfeld (Alt Schalkendorf)
<b>Bednarekhan</b> , Kr. Rosenberg . . . . .	"	Böttcherhan
<b>Beim Uhorn</b> (Grunruh), Kr. Rosenberg . . . . .	früher	Sawor
<b>Bell</b> (Friedenau DS.), Kreis Cosel . . . . .	jeht	Bug
<b>Bendawiß</b> (Kolonnowska), Kr. Groß Strehliß . . . . .	"	Malapanestraße (Grafenweiler)
<b>Bentowiß</b> , Kr. Ratibor . . . . .	"	Berendorf
<b>Benski-Hänjer</b> (Wyssofa), Kr. Rosenberg . . . . .	"	Walbesruh (Lin- denhöhe, DS.)
<b>Berau</b> , Kr. Cosel . . . . .	früher	Birawfa
<b>Bergtoldsdorf</b> (Gogolin), Kr. Groß Strehliß . . . . .	"	Strebinow
<b>Berendorf</b> , Kr. Ratibor . . . . .	"	Bentowiß
<b>Bergdorf</b> , Kr. Oppeln . . . . .	"	Daniek
<b>Bergfeld</b> (Berendorf), Kreis Ratibor . . . . .	"	Kol. Ugoreß (Bentowiß)
<b>Berghäuser</b> (Raunen), Kreis Lubliniße . . . . .	"	Guradzie (Schem- rowiß)
<b>Bergheim</b> (Laband), Kreis Loß-Gleiwitz . . . . .	"	Guraw
<b>Berghöhe</b> Kol. (Weißbach), Kr. Grottkau . . . . .	"	Tschiltß Kol. (Willwösch)
<b>Berghütte</b> (Kreuzhütte), Kr. Rosenberg . . . . .	"	Dobiak (Kryjano- wiß)
<b>Bergfirch</b> , Kr. Ratibor . . . . .	"	Slawitau
<b>Bergkolonie</b> (Bunzelberg), Kr. Ratibor . . . . .	"	Hurki Kol. (Woleslau)
<b>Bergmannshöh</b> (Standorf), Kr. Ratibor . . . . .	"	Gurniki (Stanik)
<b>Bergmühle</b> (Markdorf), Kreis Ratibor . . . . .	"	Gornioß-Mühle (Markowiß)
<b>Bergstadt</b> , Kr. Groß Strehliß . . . . .	"	Leßnik Freidorf und Freivogtei Leßnik
<b>Bergwalde</b> , Kr. Ratibor . . . . .	"	Barglowfa
<b>Beuthen-Stadtwald</b> (Beuthen DS.), Kr. Beuthen . . . . .	"	Dombrowa und Dombrowa Stadt.
<b>Biadacz</b> (Ludwigsdorf), Kr. Kreuzburg . . . . .	jeht	Ludwigsdorf-Erz- feld (Ludwigsdorf)
<b>Biadacz</b> , Kr. Oppeln . . . . .	"	Kreuzwalde (DS.)
<b>Biadacz Fh.</b> (Massow), Kreis Oppeln . . . . .	"	Kreuzwald Fh.
<b>Biadaczow</b> (Landsmierz), Kr. Cosel . . . . .	"	Klagenau (Neu- beich)
<b>Biadasch</b> (Bankau), Kreis Kreuzburg . . . . .	"	Bankau-Eichenweg
<b>Biadasch</b> (Bendzin), Kreis Lubliniße . . . . .	"	Grenzwasser (Windeck)
<b>Bisamühle</b> (Albrechtsdorf), Kr. Rosenberg . . . . .	"	Weißmühle
<b>Biale</b> (Landsberg), Kreis Rosenberg . . . . .	"	Weißhof

<b>Bialon</b> (Raschau), Kr. Oppeln . . . . .	jeht	Walldgrund
<b>Bieda</b> (Neudorf), Kr. Rosen- berg . . . . .	"	Waldeck
<b>Bienendorf</b> , Kr. Kreuzburg . . . . .	früher	Lomtowiß
<b>Bienendorf-Mühle</b> (Bienen- dorf), Kr. Kreuzburg . . . . .	"	Dombrowa-Mühle (Lomtowiß)
<b>Bienenstöde</b> (Quellentall), Kr. Groß Strehliß . . . . .	"	Barc (Gonschioro- wiß)
<b>Bierau</b> (Reigersfeld), Kreis Cosel . . . . .	"	Biarawa
<b>Bierdzan</b> , Kr. Oppeln . . . . .	jeht	Burfardsdorf
<b>Bierdzan Kol.</b> (Bierdzan), Kr. Oppeln . . . . .	"	Burfardsdorf Süd (Burfardsdorf)
<b>Biestau</b> , Kr. Leobschütz . . . . .	"	Altstett
<b>Bilshengrund</b> , Kreis Loß- Gleiwitz . . . . .	früher	Pilshowiß
<b>Birawa</b> (Reigersfeld), Kreis Cosel . . . . .	jeht	Bierau
<b>Birawa</b> , Kr. Cosel . . . . .	"	Reigersfeld
<b>Birawfa</b> , Kr. Cosel . . . . .	"	Berau
<b>Birawfamühle</b> (Pilshowiß), Kr. Loß-Gleiwitz . . . . .	"	Bachmühle (Bilshengrund)
<b>Birkdorf</b> , Kr. Kreuzburg . . . . .	früher	Bresinke
<b>Birken Fh.</b> (Birken), Kreis Cosel . . . . .	"	Rassel Fh.
<b>Birken</b> (Schwärze), Kreis Neustadt . . . . .	"	Breschina Bw.
<b>Birkenau DS.</b> , Kreis Loß- Gleiwitz . . . . .	"	Brzezina
<b>Birkenau</b> (Neu Karmen), Kr. Rosenberg . . . . .	"	Dombrowken (Neu Karmunkau)
<b>Birkenbach</b> (Stöblau), Kreis Cosel . . . . .	"	Brzozowa
<b>Birkenbach</b> , Kr. Cosel . . . . .	"	Brzozowa
<b>Birkenbach Bw.</b> (Stöblau), Kr. Cosel . . . . .	"	Brzozowa
<b>Birkenflur</b> , Kr. Rosenberg . . . . .	"	Brzezina
<b>Birkenhäuser</b> (Fischbach DS.), Kr. Falkenberg . . . . .	"	Brzezina (Niewod- nik)
<b>Birkenhof</b> (Burfardsdorf), Kr. Oppeln . . . . .	"	Poczeha (Bierdzan)
<b>Birkental</b> , Kol u. Kß (Raunen), Kr. Lubliniße . . . . .	"	Kokuren (Schem- rowiß)
<b>Birkental</b> , Kreis Oppeln . . . . .	"	Birkowiß
<b>Birkhof</b> (Brunnek), Kr. Loß- Gleiwitz . . . . .	"	Brzesnikfa
<b>Birkowiß</b> , Kr. Oppeln . . . . .	jeht	Birkental (DS.)
<b>Birkteich</b> , Kr. Ratibor . . . . .	früher	Brzezina
<b>Bischofstal</b> , Kr. Groß Strehliß . . . . .	"	Ujeß
<b>Bitßhin</b> , Kr. Loß-Gleiwitz . . . . .	jeht	Fichtenrode
<b>Bitßhinitz</b> (Stöblau), Kreis Cosel . . . . .	"	Lindenöh
<b>Blachow</b> (Ellguth-Guttentag), Kr. Guttentag . . . . .	"	Friedrichshof
<b>Blaschewiß</b> , Kr. Neustadt . . . . .	"	Niederblaffen
<b>Blaschowiß</b> , Kr. Loß-Gleiwitz . . . . .	"	Burgfels
<b>Blazeowiß</b> , Kr. Cosel . . . . .	"	Altweiler
<b>Blachhammer</b> , Kr. Cosel . . . . .	früher	Medar-Blach- hammer
<b>Bliesen</b> (Rodlingen), Kreis Loß-Gleiwitz . . . . .	"	Blizß (Klein Kottulin)
<b>Blizß</b> (Klein Kottulin), Kr. Loß-Gleiwitz . . . . .	jeht	Bliesen (Rodlingen)
<b>Blotthaus</b> (Neu Karmen), Kr. Rosenberg . . . . .	früher	Salupken (Neu Karmunkau)
<b>Blonie</b> (Alt Schalkendorf), Kr. Oppeln . . . . .	jeht	Oderstraße
<b>Blonie</b> (Ottmuth), Kreis Groß Strehliß . . . . .	"	Plane
<b>Blotnik</b> , Kr. Ratibor . . . . .	"	Leichgrund
<b>Blotnik</b> (Babik), Kr. Ratibor . . . . .	"	Sumpfwald (Sungbirten)
<b>Blottniß</b> , Kr. Groß Strehliß . . . . .	"	Quellengrund



Blütenau, Kr. Groß Strehliß . . .	früher Kalinow
Boblowitz, Kr. Leobschütz . . .	jetzt Hedwiggrund
Bockhäuser (Karlstal) O.S., Kr. Groß Strehliß . . .	früher Buktowe (Dschief)
Bodermühle (Markowitz), Kr. Ratibor . . .	jetzt Grabenmühle (Markdorf)
Bogatschitz (Groß Borek), Kr. Rosenberg . . .	„ Reichtal (Brücken- ort)
Bogdalla (Sorowski), Kreis Guttentag . . .	„ Godesmühle (Ostenwalde)
Bogenau (Neu Karmen), Kr. Rotherberg . . .	früher Oblofen (Neu Karmuntau)
Bogenfeld (Sonnenberg), Kr. Falkenberg . . .	„ Bogense
Bogern (Matau), Kr. Ratibor . . .	„ Rogow
Boguschnitz, Kr. Oppeln . . .	jetzt Gottesdorf
Boguschnitz, Kr. Ratibor . . .	„ Gottschütz
Böhmswalde, Kreis Loß- Gleiwitz . . .	früher Scheschowitz
Boitshorn, Kr. Loß-Gleiwitz . . .	jetzt Lärchenhag
Bojanow, Kr. Ratibor . . .	„ Kriegsbach
Bokowe (Dschief), Kr. Groß Strehliß . . .	„ Bockhäuser (Karls- tal, O.S.)
Bokowe (= Bockretscham), (Quellentäl), Kreis Groß Strehliß . . .	besteht nicht mehr
Boleslau, Kr. Ratibor . . .	jetzt Bunzelberg
Bolko Anl. (Lichtenwalde O.S.), Kr. Oppeln . . .	„ Lichtenwalde Kol.
Bolko-Kolonie (Bolko), Kreis Oppeln . . .	früher Kopaline
Bonczkowitz (Ratibor- hammer), Kr. Ratibor . . .	jetzt Seegenberg
Boniowitz, Kr. Loß-Gleiwitz . . .	„ Wohligen
Bonten (Wintz), Kreis Guttentag . . .	„ Eichgrund (Erz- weiler O.S.)
Bontownia (Nadau), Kreis Rosenberg . . .	„ Buschhausen
Bor, Kr. Rosenberg . . .	„ Grenzwald
Borek J. (Stieboldorf), Kr. Neustadt . . .	„ Försterei Wald- winkel
Borek (Slawenitz), Kreis Cosel . . .	„ Waldheim (Ehren- forst)
Borek (Himmelwitz), Kreis Groß Strehliß . . .	„ Waldeck
Borek (Roswadze), Kreis Groß Strehliß . . .	„ Karlshof (Annen- grund)
Borek (Krempa), Kreis Groß Strehliß . . .	„ Walddrode (O.S.) (Umbach)
Borek (Wendzin), Kreis Guttentag . . .	„ Gain (Winded)
Borek, Kr. Kreuzburg . . .	„ Waldungen
Borek (Roschkowitz), Kreis Kreuzburg . . .	„ Ursulahof (Röst- felde)
Borek Kol. u. Ww. (Stieben- dorf), Kr. Neustadt . . .	„ Waldwinkel
Borek Kol. (Klein Rottorf), Kr. Oppeln . . .	„ Walddhäuser (Klein Kochen)
Borek (Sowade), Kr. Oppeln . . .	„ Waldheim (Hinterwasser)
Borek (Albrechtsdorf), Kreis Rosenberg . . .	„ Sandhuben
Borislawitz, Kr. Cosel . . .	„ Sackstadt
Boritsch, Kr. Groß Strehliß . . .	„ Schildbach
Borkenhain (O.S.), Kreis Falkenberg . . .	früher Borkwitz
Borkental, Kr. Loß-Gleiwitz . . .	„ Lubek
Borkenwalde, Kr. Rosenberg . . .	„ Borkowitz
Borkenwalde Kol. (Borken- walde), Kr. Rosenberg . . .	„ Korzeniofen (Borkowitz)

<b>Borkenwalder Grenzhäuser</b> (Borkenwalde), Kr. Rosen- berg . . .	früher Borkowitzer Grenz- häuser (Borkowitz)
Borkowitz, Kr. Rosenberg . . .	jetzt Borkenwalde
<b>Borkowitzer Grenzhäuser</b> (Borkowitz), Kr. Rosenberg . . .	„ Borkenwalder Grenzhäuser (Borkenwalde)
Borkwitz, Kr. Falkenberg . . .	„ Borkenhain (O.S.)
Boroßau, Kr. Rosenberg . . .	„ Alteneichen
Borowian, Kr. Groß Strehliß . . .	„ Kruppamühle
Borowian Kol. (Borowian), Kr. Groß Strehliß . . .	„ Waldhufen (Kruppamühle)
Borowian (Zembowitz), Kreis Rosenberg . . .	„ Grünwald (Jöhrendorf)
Borowicz (Buchau), Kreis Ratibor . . .	„ Seidemoor
Borrek, Kr. Oppeln . . .	„ Wäldchen (O.S.)
Borutin, Kr. Ratibor . . .	„ Streitkirch
Bojatz, Kr. Stadt Ratibor . . .	„ Ratibor-Nord
Böttcherhau, Kr. Rosenberg . . .	früher Bednarekhau
Bokanowicz, Kr. Rosenberg . . .	jetzt Grunruh
Bowallno, Kr. Oppeln . . .	„ Walldorf
Brandewalde, Kr. Neustadt . . .	früher Bogosch
Brandfläche, Kr. Rosenberg . . .	„ Wilze
Brandkolonie (Groß Rauden), Kr. Ratibor . . .	„ Brantofka Kol.
Brandkolonie (Klein Rauden), Kr. Ratibor . . .	„ Brantofka Kol.
Brandteil (Ratiborhammer), Kr. Ratibor . . .	„ Roniek
Brantofka Kol. (Groß Rauden), Kr. Ratibor . . .	jetzt Brandkolonie
Brantofka Kol. (Klein Rauden), Kr. Ratibor . . .	„ Brandkolonie
Brantofka (Groß Rauden), Kr. Ratibor . . .	„ Brandkolonie
Braunbach, Kr. Loß-Gleiwitz . . .	früher Rudnau
Brechenmühle (Nagel- schmieden), Kr. Guttentag . . .	„ Gwoßdzianer Mühle (Gwoßdzian)
Bregulle (Grodisko), Kreis Groß Strehliß . . .	jetzt Burghof Kol. (Burghof)
Breitenfeld O.S., Kr. Grottkau . . .	früher Mogwitz
Breitenmarkt, Th, Kreis Lublinitz . . .	„ Schierokau, Th (Szegowa)
Breitenmarkt (Kreuzenfeld), Kr. Lublinitz . . .	„ Birken
Breschina, Ww (Schwärze), Kr. Neustadt . . .	jetzt Birken
Brese, Kr. Neustadt . . .	früher Bresnik
Bresina, Kr. Groß Strehliß . . .	jetzt Nieder Birken
Bresinse, Kr. Kreuzburg . . .	„ Birkdorf
Bresinse, Ww u. Th (Bantau), Kr. Kreuzburg . . .	„ Heinrichslust
Bresnik, Kr. Neustadt . . .	„ Brese
Bresnik, Kr. Ratibor . . .	„ Eichendorffmühl
Brettmühle (Wildfurt), Kr. Guttentag . . .	früher Piela (Pluder)
Brewfowe (Sorowski), Kreis Guttentag . . .	jetzt Mitteldorf (Ostenwalde)
Brigittenhof (Nadau), Kreis Rosenberg . . .	früher Kopaline
Brinitz (Lomnitz), Kreis Rosenberg . . .	jetzt Westend (Gnaden- kirch)
Brinitz, Ww u. Th (Lomnitz), Kr. Rosenberg . . .	„ Westend (Gnaden- kirch)
Brinitze, Kr. Kreuzburg . . .	„ Kiefernhein
Brinnitz, Kr. Oppeln . . .	„ Brünne
Brinnitz Th. (Brinnitz), Kreis Oppeln . . .	„ Rehberge Th. (Brünne)
Brodel (Machnik), Kr. Cosel . . .	„ Ritterfähre

<b>Brody</b> (Czarnowanz), Kreis Oppeln . . . . .	jetzt	Klosterbrück Rf. (Klosterbrück)
<b>Broniech</b> , Kr. Rosenberg . . . . .	"	Wehrensfelde
<b>Broshüh</b> , Kr. Neustadt . . . . .	"	Schobersfelde
<b>Broslawitz</b> , Kr. Beuthen- Tarnowitz . . . . .	"	Dramatal-West (Dramatal)
<b>Brjenskämühle</b> (= Paprottny- mühle), (Groß Boref), Kr. Rosenberg . . . . .	"	Hammermühle (Brüdenort)
<b>Brück</b> (Sandowitz), Kreis Groß Strehliß . . . . .	früher	Mostken, Rf.
<b>Brück</b> (Sandowitz), Kreis Groß Strehliß . . . . .	"	Mostken
<b>Brüden</b> (Mühlental), Kreis Lublinitz . . . . .	"	Mostken (Rzendowitz)
<b>Brüdenfeld</b> (Schönhorst), Kr. Oppeln . . . . .	"	Zamoscie Kol. (Krascheow)
<b>Brüdenort</b> , Kr. Rosenberg . . . . .	"	Groß Boref
<b>Brüdenort</b> , Grenzhäuser (Brüdenort), Kr. Rosenberg . . . . .	"	Kierotsche (Groß Boref)
<b>Brünne</b> , Kr. Oppeln . . . . .	"	Brinnitz
<b>Brunnek</b> , Kr. Loß-Gleiwitz . . . . .	"	Brynnek
<b>Brunnentolonie</b> (Eichendorf), Kr. Groß Strehliß . . . . .	"	Studzionki
<b>Brzka</b> (Szowa), Kr. Lublinitz . . . . .	jetzt	Kleinmühl (Kreuzenfeld)
<b>Brynnek</b> , Kr. Loß-Gleiwitz . . . . .	"	Brunnek
<b>Brzschmühle</b> (Gottschalk- mühle), (Friedrichsgräß), Kr. Oppeln . . . . .	"	Walzmühle
<b>Brzschowe</b> (Bzinitz), Kreis Lublinitz . . . . .	"	Walldhof (Erz- weiler, OS.)
<b>Brzegi</b> (Sorowsti), Kreis Lublinitz . . . . .	"	Schlackenuser
<b>Brzesnizka</b> (Brunnek), Kreis Loß-Gleiwitz . . . . .	"	Birkhof
<b>Brzegina</b> , Kr. Rosenberg . . . . .	"	Birkenflur
<b>Brzegina</b> (Niewodnik), Kreis Falkenberg . . . . .	"	Birkenhäuser (Fischbach, OS.)
<b>Brzegina</b> , Kr. Ratibor . . . . .	"	Birkteich
<b>Brzegina</b> (Loß), Kr. Loß-Glei- witz . . . . .	besteht nicht mehr	
<b>Brzeginka</b> , Kr. Loß-Gleiwitz . . . . .	jetzt	Birkenau (OS.)
<b>Brzegintzen</b> (Charlottenthal), Kr. Lublinitz . . . . .	"	Waldfrieden
<b>Brzinitzka</b> (Kolonnowska), Kr. Groß Strehliß . . . . .	"	Feldstraße (Grafenweiler)
<b>Brzowa</b> , Kr. Cosel . . . . .	"	Birkenbach
<b>Brzozowa</b> (Stöblau), Kreis Cosel . . . . .	"	Birkenbach Ww.
<b>Brzozowa</b> (Stöblau), Kreis Cosel . . . . .	"	Birkenbach
<b>Buchen</b> (Forst Rauden), Kreis Ratibor . . . . .	früher	Buf
<b>Buchendorf</b> OS., Kr. Oppeln . . . . .	"	Grabczof
<b>Buchendorf</b> Rf. (Buchendorf OS.), Kr. Oppeln . . . . .	"	Grabczof-West Rf. (Grabczof)
<b>Buchendorf-Mühle</b> (Buchen- dorf OS.), Kr. Oppeln . . . . .	"	Rupilas Kol. (Grabczof)
<b>Buchened</b> (Strahlheim u. Widenau), Kr. Loß-Gleiwitz . . . . .	"	Butschek (Chechlaw und Wydom)
<b>Buchengrund</b> OS., Kreis Falkenberg . . . . .	"	Guschiwitz
<b>Buchenhof</b> (Heuerstein), Kreis Groß Strehliß . . . . .	"	Bukowicz (Schim- ischow)
<b>Buchenhof</b> (Pilzendorf), Kreis Beuthen . . . . .	"	Grabie
<b>Buchenhöh</b> , Kr. Groß Strehliß . . . . .	"	Zyrowa
<b>Buchenuß</b> , Kr. Loß-Gleiwitz . . . . .	"	Nachowitz
<b>Buchennmühle</b> (Albrechtsdorf), Kr. Rosenberg . . . . .	"	Buchtammühle

<b>Buchennmühle</b> (Weißbuchen), Kr. Groß Strehliß . . . . .	früher	Grabowekmühle
<b>Buchtental</b> , Kr. Rosenberg . . . . .	"	Stronskau
<b>Buchtammühle</b> (Albrechtsdorf), Kr. Rosenberg . . . . .	jetzt	Buchennmühle
<b>Buchwald</b> Rf. (Buchendorf), Kr. Oppeln . . . . .	früher	Rf. Grabczof-Ost (Grabczof)
<b>Buda</b> (Romorno), Kr. Cosel . . . . .	jetzt	Hütte (Mittenwall)
<b>Budkowiger Mühle</b> (Alt Budkowitz), Kr. Oppeln . . . . .	"	Obere Mühle (Alt Baudendorf)
<b>Budzist</b> (Ratiborhammer), Kr. Ratibor . . . . .	"	Bachweiler
<b>Bug</b> (Friedenau OS.), Kreis Cosel . . . . .	früher	Belf
<b>Bugelhäuser</b> (Hochlinden) . . . . .	"	Buglowicz Kol. (Stodoll)
<b>Buglowicz</b> Kol. (Stodoll), Kr. Ratibor . . . . .	jetzt	Bugelhäuser (Hochlinden)
<b>Buk</b> (Forst Rauden), Kreis Ratibor . . . . .	"	Buchen
<b>Bukowicz</b> (Schimischow), Kr. Groß Strehliß . . . . .	"	Buchenhof (Heuer- stein)
<b>Bunkau-Mühle</b> (Sakrau), Kr. Cosel . . . . .	"	Buschmühle (Rosengrund)
<b>Bunkow</b> (Krempa), Kreis Groß Strehliß . . . . .	"	Mühlengrund (Umbach)
<b>Bunkow</b> (Zuzella), Kr. Oppeln . . . . .	"	Wiejental (Schladen)
<b>Bunzelberg</b> , Kr. Ratibor . . . . .	früher	Boleslau
<b>Burfelde</b> (Klein Strehliß), Kr. Neustadt . . . . .	"	Dratsch Kol.
<b>Burgfeld</b> , Kr. Neustadt . . . . .	"	Grobzisto
<b>Burgfeld</b> , Kr. Leobschütz . . . . .	"	Stralschein
<b>Burgfels</b> , Kr. Loß-Gleiwitz . . . . .	"	Blaschowitz
<b>Burghof</b> , Kr. Groß Strehliß . . . . .	"	Grobzisto
<b>Burghof</b> Kol. (Burghof), Kr. Groß Strehliß . . . . .	"	Bregulle (Grobzisto)
<b>Burgkätte</b> , Kr. Falkenberg . . . . .	"	Grobzisto
<b>Burgwasser</b> , Kr. Neustadt . . . . .	"	Dobrau
<b>Burlardsdorf</b> , Kr. Oppeln . . . . .	"	Bierdzan
<b>Burlardsdorf-Nord</b> (Burlardsdorf), Kr. Oppeln . . . . .	"	Roczimirs Ans. (Bierdzan)
<b>Burlardsdorf-Süd</b> (Burlardsdorf), Kr. Oppeln . . . . .	"	Bierdzan Kol. (Bierdzan)
<b>Buschhausen</b> (Radau), Kr. Rosenberg . . . . .	"	Bonskownia
<b>Buschmühle</b> (Rosengrund), Kr. Cosel . . . . .	"	Bunkau-Mühle (Sakrau)
<b>Buschweiler</b> , Kr. Rosenberg . . . . .	"	Polsholtau
<b>Bulow</b> , Kr. Rosenberg . . . . .	jetzt	Forstfelde
<b>Butschek</b> Kol. (Kaltwasser), Kr. Groß Strehliß . . . . .	"	Weidenwerder
<b>Butschek</b> (Chechlaw u. Wydom), Kr. Loß-Gleiwitz . . . . .	"	Buchened (Strahl- heim u. Widdenau)
<b>Bzinitz</b> , Kr. Lublinitz . . . . .	"	Erzweiler (OS.)
<b>Bzinitzka</b> , Th. Kr. Oppeln . . . . .	"	Mühlengrund
<b>Bzinntau</b> (Warlow), Kr. Lublinitz . . . . .	"	Johannahof (Wiesenau OS.)
<b>Bzitzbach</b> , Kr. Groß Strehliß . . . . .	"	Kleinbach

## C

<b>Cebullamühle</b> (Gogolin), Kr. Groß Strehliß . . . . .	jetzt	Zwiebelmühle
<b>Centawa</b> , Kr. Groß Strehliß . . . . .	"	Haldenau
<b>Cepotmühle</b> (Scharfow), Kr. Loß-Gleiwitz . . . . .	"	Dreschermühle (Sandhuben)
<b>Chabowez</b> Kol. (Borutin), Kr. Ratibor . . . . .	"	Haberfeld (Streit- fisch)
<b>Chalupki</b> Kol. (Annaberg), Kr. Ratibor . . . . .	"	Grenzhäuser Kol.

<b>Chalupki</b> (Annaberg), Kr. Ratibor . . . . .	jetzt	Grenzhäuser Strahlheim
<b>Chechlaw</b> , Kr. Loß-Gleiwitz . . . . .	"	
<b>Chechlaw</b> (Benkowitz), Kr. Ratibor . . . . .	"	Bachfeld (Beren- dorf)
<b>Chechly</b> (Kaltwasser), Kr. Groß Strehlitz . . . . .	"	Secheln
<b>Chmelnitz</b> (Pawlau), Kr. Ratibor . . . . .	"	Hopfenberg (Paulsgrund)
<b>Chmelnitz</b> Kol. (Kornitz), Kr. Ratibor . . . . .	"	Hopfgarten
<b>Chmelnitz</b> (Kornitz), Kr. Ratibor . . . . .	"	Hopfengarten
<b>Chmelnitzmühle</b> (Kerpen), Kr. Neustadt . . . . .	"	Hopfenmühle
<b>Chorinstowitz</b> , Kr. Loß-Gleiwitz . . . . .	"	Schmiedingen
<b>Chorulla</b> , Kr. Groß Strehlitz . . . . .	"	Steinfurt (D.S.)
<b>Christinenhof</b> (Gr. Maßdorf), Kr. Groß Strehlitz . . . . .	früher	Schymonia (Rosmierzta) Kranz
<b>Chronstau</b> , Kr. Oppeln . . . . .	jetzt	
<b>Chronstauer Mühle</b> (Chronstau), Kr. Oppeln . . . . .	"	Kranzter Mühle (Kranz)
<b>Chronstauer Mühle</b> , Kr. Oppeln . . . . .	"	Kranzter Mühle
<b>Chroszczynna</b> , Kr. Oppeln . . . . .	"	Reisern
<b>Chroszczyn</b> , Kr. Oppeln . . . . .	"	Rutenau
<b>Chroszczyn Mühle</b> (Chroszczyn), Kr. Oppeln . . . . .	"	Rutenauer Mühle (Rutenau)
<b>Chroszczyn Mühle</b> (Rutenau), Kr. Oppeln . . . . .	"	Rutenauer Mühle
<b>Chrost</b> , Kr. Cosel . . . . .	"	Schönhain
<b>Chrozow</b> , Kr. Oppeln . . . . .	"	Oderfelde
<b>Chudoba</b> (Urbanowicz), Kr. Cosel . . . . .	"	Sandhof (Kreuz- linden)
<b>Chudoba</b> (Albrechtsdorf, Kr. Rosenberg . . . . .	"	Heinrichsort
<b>Chwalitz-Mühle</b> (Poborschau), Kr. Cosel . . . . .	"	Lobemühle (Eich- hagen, D.S.)
<b>Ciochowitz</b> , Kr. Loß-Gleiwitz . . . . .	"	Stillenort
<b>Cislowia</b> (Gogolin), Kr. Groß Strehlitz . . . . .	"	Eibengrund
<b>Comprachtshüh</b> , Kr. Oppeln . . . . .	"	Gumpertsdorf
<b>Cont</b> (Ratiborhammer), Kr. Ratibor . . . . .	"	Winkel
<b>Corki</b> (Staatsforst Kreuz- burg), Kr. Rosenberg . . . . .	besteht nicht mehr	
<b>Curamühle</b> (Oberwitz), Kr. Groß Strehlitz . . . . .	jetzt	Alte Mühle
<b>Charnowanz</b> , Kr. Oppeln . . . . .	"	Klosterbrück
<b>Czarnowanz Glaschütte</b> (Hermannsthal), Kr. Oppeln . . . . .	"	Klosterbrüder Glaschütte
<b>Czerniawa</b> (Eisenau), Kr. Oppeln . . . . .	"	Anglersruh
<b>Czerwenstüh</b> , Kr. Ratibor . . . . .	"	Kolental
<b>Cziasnau</b> , Kr. Lublinitz . . . . .	"	Leichwalde
<b>Czienskowitz</b> , Kr. Cosel . . . . .	"	Schwerfelde
<b>Czisch</b> (Sarowski), Kreis Lublinitz . . . . .	"	Mitteldorf (Osten- walde)
<b>Cziffel</b> (Zgby, Sausenberg), Kr. Rosenberg . . . . .	"	Eibengründe
<b>Czorta</b> , Kr. Oppeln . . . . .	"	Schwarzbach
<b>Czypczynow</b> (Janowitz), Kreis Ratibor . . . . .	"	Zanten (Zanten)
<b>Czypczanow Mühle</b> (Zanten), Kr. Ratibor . . . . .	"	Zippermühle

## D

<b>Dachsfelden</b> (Groß Zeidel), Kr. Groß Strehlitz . . . . .	früher	Jaswin Hf. (Groß-Stanis)
<b>Daleski</b> (Chorulla), Kr. Groß Strehlitz . . . . .	jetzt	Fernhof (Stein- furt, D.S.)

<b>Dallnie</b> (Dleszka), Kr. Groß Strehlitz . . . . .	jetzt	Hubertushof (Mieder Erlen)
<b>Dalniozka</b> (Klein Lassowitz), Kr. Rosenberg . . . . .	"	Feldhäuser (Schloßwalden)
<b>Dambina</b> (Gonschiorowitz), Kr. Groß Strehlitz . . . . .	"	Eichfeld (Quellen- tal)
<b>Dambine</b> (Zellowa), Kreis Oppeln . . . . .	"	Eichenhorst (Inau)
<b>Dambine</b> Kol. (Konschnitz), Kr. Neustadt . . . . .	"	Klein Eichen (Wie- sengrund, D.S.)
<b>Dambiniek</b> , Kr. Oppeln . . . . .	"	Eichberge
<b>Damine</b> , Kr. Neustadt . . . . .	"	Eichenmoor
<b>Damm</b> (Oberwalde), Kreis Cosel . . . . .	früher	Grobła
<b>Damm</b> (Kreuzlinden), Kreis Cosel . . . . .	"	Damnitz (Urbanow- itz)
<b>Dammbruch</b> (Tiefenburg), Kr. Oppeln . . . . .	"	Przerwa (Stra- duna)
<b>Dammfelde</b> , Kr. Oppeln . . . . .	"	Dammratsch
<b>Dammfelder Hammer</b> , Kreis Oppeln . . . . .	"	Dammratsch- hammer
<b>Dammfelder Hammer</b> , Kol. (Dammfelder Hammer), Kr. Oppeln . . . . .	"	Jaginow Kol. (Dammratsch- hammer)
<b>Dammforst</b> (Dammfelde), Kr. Oppeln . . . . .	"	Sabiniek (Damm- ratsch)
<b>Damm-Mühle</b> (Oberwalde), Kr. Cosel . . . . .	"	Grobła-Mühle
<b>Dammratsch</b> , Kr. Oppeln . . . . .	jetzt	Dammfelde
<b>Dammratschhammer</b> , Kreis Oppeln . . . . .	"	Dammfelder hammer
<b>Dammrode</b> (Dammfelde), Kr. Oppeln . . . . .	früher	Rasuben (Damm- ratsch)
<b>Dammwehr</b> (Dammfelde), Kr. Oppeln . . . . .	"	Paris (Damm- ratsch)
<b>Dammweide</b> , Kol. (Damm- felde), Kr. Oppeln . . . . .	"	Jaginne Kol. (Dammratsch)
<b>Dammweide</b> , J. (Dammfelde), Kr. Oppeln . . . . .	jetzt	Hirschtal Hf.
<b>Dammwiefe</b> (Dammfelde), Kr. Oppeln . . . . .	früher	Schwirzowski (Dammratsch)
<b>Damnitz</b> (Urbanowitz), Kreis Cosel . . . . .	jetzt	Damm (Kreuz- linden)
<b>Damnitz</b> (Basan) Kr. Rosen- berg . . . . .	"	Heidehof (Wachol- dertal)
<b>Damnitz</b> (Urbanowitz), Kreis Cosel . . . . .	"	Damm (Kreuz- linden)
<b>Danielek</b> (Loß), Kreis Loß- Gleiwitz . . . . .	"	Vorstadt Eichen- dorff
<b>Daniek</b> , Kr. Oppeln . . . . .	"	Bergdorf
<b>Davidshof</b> (Erzweiler D.S.), Kr. Lublinitz . . . . .	früher	Davidsköwe (Wzinitz)
<b>Davidsköwe</b> (Wzinitz), Kreis Lublinitz . . . . .	jetzt	Davidshof (Erz- weiler, D.S.)
<b>Dechantsdorf</b> , Kr. Oppeln . . . . .	früher	Dzielonstwo
<b>Debowitzsdorf</b> , Ww. (Dwischütz), Kr. Ratibor . . . . .	jetzt	Lindenhof (Habergrund)
<b>Dembio</b> , Kr. Oppeln . . . . .	"	Reichenwald
<b>Dembiohammer</b> , Kr. Oppeln . . . . .	"	Eichhammer
<b>Dembowe</b> , Kr. Cosel . . . . .	"	Eichungen
<b>Dechowitz</b> , Kr. Groß Strehlitz . . . . .	"	Odertal (D.S.)



<b>Deutsch Jamke</b> , Kr. Falkenberg . . . . .	jezt	Mittenwalde (DS.)	<b>Dombrowka Mühle</b> (Schiroslawik), Kr. Kreuzburg . . . . .	jezt	Erlenmühle (Grenzfelde)
<b>Deutsch Ramik</b> , Kr. Neisse . . . . .	"	Hermannstein (DS.)	<b>Dombrowka Staatsforst</b> , Kr. Oppeln . . . . .	"	Eichendorf (DS., Staatsforst)
<b>Deutsch Neutirch</b> , Kr. Leobschütz . . . . .	"	Mistett	<b>Dobrowken</b> (Neu Karfunkau), Kr. Rosenberg . . . . .	"	Birkenau (Neu Karmen)
<b>Deutsch Probnitz</b> , Kr. Neustadt . . . . .	"	Kranzdorf	<b>Domekto</b> , Kr. Oppeln . . . . .	"	Althaus
<b>Deutsch Würbik</b> , Kreis Kreuzburg . . . . .	"	Niederweiden (DS.)	<b>Domektohammer</b> (Domekto), Kr. Oppeln . . . . .	"	Althaushammer (Althaus)
<b>Deutsch Zernik</b> , Kreis Loß-Gleiwitz . . . . .	"	Haselgrund	<b>Dorfmitte</b> (Standorf), Kreis Ratibor . . . . .	früher	Dwor (Stanik)
<b>Die alte Mühle</b> (Rosenberg), Kr. Rosenberg . . . . .	früher	Kempamühle	<b>Dorfmitte</b> (Thielsdorf), Kr. Oppeln . . . . .	"	Pytelmühle (Dylofen)
<b>Dilla</b> (Cziasnau), Kr. Lublinik . . . . .	jezt	Grenzhäusen (Teichwalde)	<b>Dornfeld</b> , Kr. Falkenberg . . . . .	"	Larnike
<b>Dirschtenhof</b> , Kr. Leobschütz . . . . .	früher	Dirschkowik	<b>Dornhäuser</b> (Kramelau), Kr. Neustadt . . . . .	"	Schernow Kol.
<b>Dirschkowik</b> , Kr. Leobschütz . . . . .	jezt	Dirschtenhof	<b>Draganie</b> (Radau), Kreis Rosenberg . . . . .	jezt	Erlenhof
<b>Dlugoska</b> (Cosel), Kr. Cosel . . . . .	besteht nicht mehr		<b>Draganie</b> (Zembowik), Kreis Rosenberg . . . . .	"	Erlenhof (Föhrendorf)
<b>Döbern</b> , Kr. Oppeln . . . . .	früher	Groß Döbern	<b>Dramastein</b> , Kr. Loß-Gleiwitz . . . . .	früher	Kaminiek
<b>Dobias</b> (Krsjanowik), Kreis Rosenberg . . . . .	jezt	Bergshütte (Kreuzhütte)	<b>Dramatal</b> , Kr. Beuthen-Tarnowik . . . . .	"	Broslawik u. Ptasowik
<b>Dobischau</b> , Kr. Cosel . . . . .	"	Hochmühl (DS.)	<b>Dramatal-Ost</b> (Dramatal), Kr. Beuthen-Tarnowik . . . . .	"	Ptasowik
<b>Dobrau</b> , Kr. Neustadt . . . . .	"	Burgwasser	<b>Dramatal-West</b> (Dramatal), Kr. Beuthen-Tarnowik . . . . .	"	Broslawik
<b>Dobroslawik</b> , Kr. Cosel . . . . .	"	Ehrenhöhe	<b>Dreihäuser</b> (Grunsruh), Kr. Rosenberg . . . . .	"	Lug (Bokanowik)
<b>Dohlenhorst</b> (Liebeiche), Kreis Rosenberg . . . . .	früher	Alt u. Neu Rielbaschin (Wendrin)	<b>Dreimühlen</b> , Kr. Leobschütz . . . . .	"	Jauchwik
<b>Dollendzin</b> , Kr. Ratibor . . . . .	jezt	Ludwigstal (DS.)	<b>Dreitannen</b> , Kr. Loß-Gleiwitz . . . . .	"	Radun Kol.
<b>Dollna</b> , Kr. Groß Strehlik . . . . .	"	Niedertirch	<b>Dreitannen Hf.</b> (Dreitannen), Kr. Loß-Gleiwitz . . . . .	"	Radun Hf. (Radun-Kolonie)
<b>Dombrowa</b> (Pawlowikse), Kr. Cosel . . . . .	"	Seydlitz (Gnadenfeld II)	<b>Drendamühle</b> (Klein Pluschnik), Kr. Loß-Gleiwitz . . . . .	jezt	Grabenmühl (Reichenhöf)
<b>Dombrowa und Dombrowa</b> Städtisch (Beuthen DS.), Stadt Beuthen . . . . .	"	Beuthen-Stadtwald	<b>Dreihermühle</b> (Sandhuben), Kr. Loß-Gleiwitz . . . . .	früher	Cepokmühle (Schartow)
<b>Dombrowa</b> (Alt Cosel), Kreis Cosel . . . . .	"	Forsthaus Hugosluft	<b>Drindowe</b> (Sorowski), Kreis Lublinik . . . . .	jezt	Grenzhäuser (Ostenwalde)
<b>Dombrowa</b> (Pawlowikse), Kr. Cosel . . . . .	"	Seydlitz (Gnadenfeld II)	<b>Droselschlag</b> , Kr. Cosel . . . . .	früher	Radoschau
<b>Dombrowa</b> (Mistik), Kreis Cosel . . . . .	"	Eichen (Schönblid)	<b>Drzymallamühle</b> (Krascheow), Kr. Oppeln . . . . .	jezt	Grenzmühle (Schönhorst)
<b>Dombrowa</b> (Zandowik), Kr. Lublinik . . . . .	"	Eichgrund (Mühlental)	<b>Duczow</b> (Jastrzygowitsch), Kr. Rosenberg . . . . .	"	Hartwigsdorf Mühle (Hartwigsdorf)
<b>Dombrowa</b> (Eisenau), Kreis Oppeln . . . . .	"	Am Schwarzen See	<b>Dupine</b> (Paulsdorf), Kreis Rosenberg . . . . .	"	Kostberg
<b>Dombrowa</b> (Radlau), Kreis Rosenberg . . . . .	"	Eisenau (Radelsdorf)	<b>Durghrik</b> (Reigersfeld), Kreis Cosel . . . . .	früher	Przewa (Birawa)
<b>Dombrowa Bw.</b> (Seichwik), Kr. Rosenberg . . . . .	"	Steingrund Bw. (Richterstal)	<b>Dürnkstein</b> , Kr. Neisse . . . . .	"	Dürnkamik
<b>Dombrowa</b> (Zggbz. Sausenberg), Kr. Rosenberg . . . . .	"	Soldatenberg	<b>Dürnheim</b> (Gräfenstein), Kreis Cosel . . . . .	"	Plonia (Roschowitzdorf)
<b>Dombrowa</b> (Alt Gleiwitz), Kr. Loß-Gleiwitz . . . . .	"	Eichenhorst	<b>Dürnkamik</b> , Kr. Neisse . . . . .	jezt	Dürnkstein
<b>Dombrowa</b> (Jaschkowik), Kr. Loß-Gleiwitz . . . . .	"	Eichenhöf (Hirtweiler)	<b>Dürnwalde</b> , Kr. Loß-Gleiwitz . . . . .	früher	Niefarm
<b>Dombrowa-Mühle</b> (Lomkowitz), Kr. Kreuzburg . . . . .	"	Bienendorf-Mühle (Bienendorf)	<b>Dwor</b> (Stanik), Kr. Ratibor . . . . .	jezt	Dorfmitte (Standorf)
<b>Dombrowe</b> (Staatsforst Zbikto), Kr. Oppeln . . . . .	besteht nicht mehr		<b>Dylofen</b> , Kr. Oppeln . . . . .	"	Thielsdorf
<b>Dombrowik</b> , Kr. Oppeln . . . . .	"	Eichgrund (DS.)	<b>Dziedzinka</b> (Zarischau), Kreis Groß Strehlik . . . . .	"	Digahof
<b>Dombrowike</b> (Schentowik), Kr. Lublinik . . . . .	"	Mohnau (Raunen)	<b>Dziedzinkau</b> (Cheschlau), Kreis Loß-Gleiwitz . . . . .	"	Digahöf (Strahlheim)
<b>Dombrowike</b> (Makowitschik) . . . . .	"	Heide Hf. (Mohnthal)	<b>Dzielsanowo</b> , Kr. Oppeln . . . . .	"	Dechantsdorf
<b>Dombrowka</b> , Kr. Groß Strehlik . . . . .	"	Klein Eichen (DS.)	<b>Dzielan</b> , Kr. Cosel . . . . .	"	Teilbach
<b>Dombrowka</b> (Seichwik), Kreis Rosenberg . . . . .	"	Steingrund (Richterstal)	<b>Dzielna</b> , Kr. Lublinik . . . . .	"	Grenzgingen
<b>Dombrowka</b> , Kr. Loß-Gleiwitz . . . . .	"	Steineich	<b>Dzielnik</b> , Kr. Cosel . . . . .	"	Füllstein
<b>Dombrowka</b> (Boitschow), Kr. Loß-Gleiwitz . . . . .	"	Eichstatten (Lärchenhag)	<b>Ebersheide</b> , Kr. Loß-Gleiwitz . . . . .	früher	Schwinowik
			<b>Ede</b> (Reigersfeld), Kr. Cosel . . . . .	"	Kont (Birawa)

<b>Chem. Ellerbrüder Zollhaus,</b> Kr. Loß-Gleiwitz . . . . .	früher	<b>Chem. Patzschiner Zollhaus</b>		<b>Einhof, Kr. Loß-Gleiwitz</b> . . . . .	früher	<b>Schwientoschowitz</b>
<b>Chem. Patzschiner Zollhaus,</b> Kr. Loß-Gleiwitz . . . . .	jetzt	<b>Chem. Ellerbrüder Zollhaus</b>		<b>Einhof Ziegelei (Einhof),</b> Kr. Loß-Gleiwitz . . . . .	"	<b>Grabie (Schwien- toschowitz)</b>
<b>Ehrenfeld, Kr. Oppeln</b> . . . . .	früher	<b>Goslawitz</b>		<b>Einöde (Groß Döbern), Kreis</b> Oppeln . . . . .	"	<b>Pustki</b>
<b>Ehrenfeld, Kr. Ratibor</b> . . . . .	jetzt	<b>Ehrenfeld (DS.)</b>		<b>Einfiel DS., Kr. Groß</b> Strehlik . . . . .	"	<b>Posnowitz</b>
<b>Ehrenforst, Kr. Cosel</b> . . . . .	früher	<b>Slawenkiz</b>		<b>Einfiel DS., (Kol. Ein- fiel DS.)</b> . . . . .	"	<b>Slowa Kol. (Pos- nowitz)</b>
<b>Ehrenhöhe, Kr. Cosel</b> . . . . .	"	<b>Dobroslawitz</b>		<b>Einfiel (Charlottenthal),</b> Kr. Lubliniz . . . . .	"	<b>Wieschonder</b>
<b>Eibengrund (Gogolin), Kreis</b> Groß Strehlik . . . . .	"	<b>Cissownia</b>		<b>Eisenhammer (Haldenau),</b> Kr. Groß Strehlik . . . . .	"	<b>Ruschnia</b> (Centawa)
<b>Eibengründe (Ggß. Sausen- berg), Kr. Rosenberg</b> . . . . .	"	<b>Czissek</b>		<b>Ellerbrü, Kr. Loß-Gleiwitz</b> . . . . .	jetzt	<b>Klein Patzschin</b> Neuensee
<b>Eihberge, Kr. Oppeln</b> . . . . .	"	<b>Dambiniek</b>		<b>Ellgut, Kr. Grottkau</b> . . . . .	"	<b>Freigut</b>
<b>Eiche, Jh. (Brandenwalde),</b> Kr. Neustadt . . . . .	"	<b>Noglo (Pogosch)</b>		<b>Ellnuth Kol. (Ellguth), Kreis</b> Neustadt . . . . .	"	<b>Frei Proskau Kf.</b> (Frei Proskau)
<b>Eichelhof (Neudorf), Kreis</b> Kreuzburg . . . . .	"	<b>Sowisna</b>		<b>Ellnuth Kf. (Ellguth-Proskau),</b> Kr. Oppeln . . . . .	"	<b>Oderwiese Bw.</b> (Oderwiese)
<b>Eichen (Schönblick), Kr. Cosel</b>	"	<b>Dombrowa</b> (Mistkiz)		<b>Ellnuth Bw. (Zymoczuk),</b> Kr. Oppeln . . . . .	"	<b>Frei Proskau</b>
<b>Eichen (Lugendorf), Kreis</b> Oppeln . . . . .	"	<b>Lugnian-Dom- browka Kol. (Lug- nian)</b>		<b>Ellnuth-Proskau, Kr. Oppeln</b> . . . . .	"	<b>Steinaugrund</b>
<b>Eichenau DS., Kr. Grottkau</b> . . . . .	"	<b>Boik</b>		<b>Ellnuth-Tillowitz, Kr. Falken- berg</b> . . . . .	früher	<b>Kalinowitz</b>
<b>Eichenau (Radelndorf), Kreis</b> Rosenberg . . . . .	"	<b>Dombrowa</b> (Radlau)		<b>Eisenruh, Kr. Groß Strehlik</b> . . . . .	"	<b>Kazioramühle</b> (Kadziormühle) (Leboschowitz)
<b>Eichendorff Vorkstadt (Loß),</b> Kr. Loß-Gleiwitz . . . . .	"	<b>Danielek und</b> Dratsche		<b>Entenmühle (Kleingarten),</b> Kr. Loß-Gleiwitz . . . . .	"	<b>Groschulub</b>
<b>Eichendorffsmühl, Kr. Ratibor</b>	"	<b>Bresnik</b>		<b>Erbersdorf, Kr. Neustadt</b> . . . . .	"	<b>Olschowa</b>
<b>Eichenforst (Alt Gleiwitz),</b> Kr. Loß-Gleiwitz . . . . .	"	<b>Dombrowa</b>		<b>Erlen (Friedenau DS), Kreis</b> Cosel . . . . .	"	<b>Olschina Bw.</b> (Kosnochau)
<b>Eichengrund, Kr. Grottkau</b> . . . . .	"	<b>Reisewitz</b>		<b>Erlen (Koschweide), Kr. Neustadt</b>	"	<b>Olschowa</b>
<b>Eichengrund (Oderhöf), Kreis</b> Groß Strehlik . . . . .	"	<b>Przerwa</b>		<b>Erlen (Friedenau), Kr. Cosel</b> . . . . .	"	<b>Puschine</b>
<b>Eichenhöf (Hirtweiler), Kreis</b> Loß-Gleiwitz . . . . .	"	<b>Dombrowa (Jasch- lowitz)</b>		<b>Erlenburg, Kr. Falkenberg</b> . . . . .	"	<b>Olschowa</b>
<b>Eichenhorst (Inau), Kreis</b> Oppeln . . . . .	"	<b>Dambine (Zellowe)</b>		<b>Erlenburg DS., Kr. Groß</b> Strehlik . . . . .	"	<b>Olschowa</b>
<b>Eichentamp (Eisenau), Kreis</b> Oppeln . . . . .	"	<b>Klappach</b>		<b>Erlengrund, Jh. (Meisenbusch),</b> Kr. Cosel . . . . .	"	<b>Olschina, Jh</b> (Goschuk)
<b>Eichentamp (Klein Döbern),</b> Kr. Oppeln . . . . .	"	<b>Klapach</b>		<b>Erlengrund (Winded), Kreis</b> Lubliniz . . . . .	"	<b>Kierotsche</b> (Wendzin)
<b>Eichentamp, Kr. Loß-Gleiwitz</b>	"	<b>Smolnik</b>		<b>Erlenhof (Radau), Kreis</b> Rosenberg . . . . .	"	<b>Draganie</b>
<b>Eichenleite (Rutenau), Kreis</b> Oppeln . . . . .	"	<b>Dombrowa</b> (Chroschuk)		<b>Erlenhof (Mühlental), Kreis</b> Lubliniz . . . . .	"	<b>Stettek (Kzendo- witz)</b>
<b>Eichenmoor, Kr. Neustadt</b> . . . . .	"	<b>Damine</b>		<b>Erlenhof (Föhrendorf), Kreis</b> Rosenberg . . . . .	"	<b>Draganie (Zem- bowitz)</b>
<b>Eichenried, Kr. Falkenberg</b> . . . . .	"	<b>Golschowitz</b>		<b>Erlenhorst (Heidewald), Kreis</b> Rosenberg . . . . .	"	<b>Wydzizow (Kneja)</b>
<b>Eichenrieder Föhre, Kreis</b> Falkenberg . . . . .	"	<b>Golschwiher Föhre</b>		<b>Erlenhorst, Jh. (Heidewald),</b> Kr. Rosenberg . . . . .	"	<b>Sodel Jh. (Kneja)</b>
<b>Eichenvorwerk (Eisenruh),</b> Kr. Groß Strehlik . . . . .	"	<b>Klein Kalinow</b> (Dombrowa) (Kalinowitz)		<b>Erlennühle (Grenzfelde),</b> Kr. Kreuzburg . . . . .	"	<b>Dombrowka-Mühle</b> (Schieroslawitz)
<b>Eichfeld (Quellental), Kreis</b> Groß Strehlik . . . . .	"	<b>Dambina (Gon- schiorowitz)</b>		<b>Erlental DS., Kr. Oppeln</b> . . . . .	"	<b>Zirkowitz</b>
<b>Eichforst (Eichendorf DS.),</b> Kr. Oppeln . . . . .	"	<b>Schubenik</b>		<b>Erling (Hegersfelde), Kreis</b> Lubliniz . . . . .	"	<b>Olschinken</b> (Bonoschau)
<b>Eichgrund (Erzweiler DS.),</b> Kr. Lubliniz . . . . .	"	<b>Bonken (Bzinik)</b>		<b>Erzweiler DS., Kr. Lubliniz</b>	"	<b>Bzinik</b>
<b>Eichgrund (Mühlental), Kreis</b> Lubliniz . . . . .	"	<b>Dombrowa</b> (Kzendowitz)		<b>Eichenbach, Kr. Groß Strehlik</b>	"	<b>Zeichonabach</b>
<b>Eichgrund DS., Kr. Oppeln</b> . . . . .	"	<b>Dombrowitz</b>		<b>Eichennühle (Eichendorf),</b> Kr. Groß Strehlik . . . . .	"	<b>Kaschuramühle</b> (Zeichona)
<b>Eichhagen DS., Kr. Cosel</b> . . . . .	"	<b>Boborschau</b>		<b>Eichenwalde DS., Kr. Rosenberg</b>	"	<b>Jaschine</b>
<b>Eichhammer, Kr. Oppeln</b> . . . . .	"	<b>Dembiohammer</b>		<b>Eulengrund (Mauwald),</b> Kr. Loß-Gleiwitz . . . . .	"	<b>Sowamühle</b> (Sacharowitz)
<b>Eichmühle (Eichhammer),</b> Kr. Oppeln . . . . .	"	<b>Surekmühle</b> (Dembiohammer)		<b>F</b>		
<b>Eichrode, Kr. Cosel</b> . . . . .	"	<b>Koschowitzwald</b>		<b>Fabrikstraße (Grafenweiler),</b> Kr. Groß Strehlik . . . . .	früher	<b>Palästina (Ko- lonnowska)</b>
<b>Eichstatten (Värchenhag),</b> Kr. Loß-Gleiwitz . . . . .	"	<b>Dombrowka</b> (Boitschow)		<b>Föhrendorf (Föhrendorf),</b> Kr. Cosel . . . . .	"	<b>Golascha</b>
<b>Eichungen, Kr. Cosel</b> . . . . .	"	<b>Dembowe</b>		<b>Falkenau (Falkenau), Kreis</b> Grottkau . . . . .	"	<b>Kroschen</b>
<b>Eichwege, Kr. Lubliniz</b> . . . . .	"	<b>Glowtschuk</b>				
<b>Eichwege (Goselgrund),</b> Kr. Lubliniz . . . . .	"	<b>Goslawitz Kf.</b> (Goslawitz)				

<b>Falkendorf, Kr. Oppeln</b>	früher Falkowik
<b>Falknersdorf (Dambrau), Kr. Falkenberg</b>	Sokolnik
<b>Falkowik, Kr. Oppeln</b>	jezt Falkendorf
<b>Fallmersdorf, Kr. Oppeln</b>	früher Fallmitowik
<b>Fallmirowik, Kr. Oppeln</b>	jezt Fallmersdorf
<b>Farnkolonie (Groß Rauden), Kr. Ratibor</b>	früher Paprotsch Kol.
<b>Farnkolonie (Groß Rauden), Kr. Ratibor</b>	" Paprotsch
<b>Farmühle (Hartwigsdorf), Kr. Rosenberg</b>	" Paprotnymühle (Sastrzigowik)
<b>Fasanenmühl (Ebersheide), Kr. Loß-Gleiwik</b>	" Fasanmühle (Schwinowik)
<b>Feldberg, Kr. Groß Strehlik</b>	" Polko
<b>Feldhäuser (Schloßwalden), Kr. Rosenberg</b>	" Dalniokla (Klein Lassowik)
<b>Feldheim OS., Kr. Grottkau</b>	" Dgen
<b>Feldkrug (Ellguth v. Gröling), Kr. Loß-Gleiwik</b>	" Kradziewow
<b>Feldstraße (Grafenweiler), Kr. Groß Strehlik</b>	" Brziniokla u. Hara-schowska (Kolo-nowska)
<b>Feldwasser (Heidewald), Kr. Rosenberg</b>	" Poliwoda (Kneja)
<b>Fernhof (Steinfurt OS.), Kr. Groß Strehlik</b>	" Daleci (Chorulla)
<b>Fichte Rf. (Sandowik), Kreis Groß Strehlik</b>	" Schwierkle Rf.
<b>Fichten OS., Kr. Oppeln</b>	" Radlub Turawa
<b>Fichten (Teichwalde), Kreis Lublinik</b>	" Schwierze (Cziasnau)
<b>Fichtenau (Neu Karmen),</b>	" Smuge (Neu Kar-munkau)
<b>Fichtenhof (Charlottenthal), Kr. Lublinik</b>	" Schwierkle
<b>Fichtenrode, Kr. Loß-Gleiwik</b>	" Bittschin
<b>Fichtenwalde OS., Kr. Neu-stadt</b>	" Schartowik
<b>Fichter Weg, Kr. Gr. Strehlik</b>	" Schwierkler Weg
<b>Fichte-Sandowik (Sandowik), Kr. Groß Strehlik</b>	" Schwierkle-Sandowik
<b>Filorka (Cosel Stadt), Kreis Cosel</b>	jezt Althof
<b>Fischbach OS., Kr. Falkenberg</b>	früher Kiewodnik
<b>Fischbörjel (Kreuzenort), Kr. Ratibor</b>	" Lapatsch
<b>Fischbörjel (Kreuzenort), Kr. Ratibor</b>	" Lapatsch Kol.
<b>Fischerei, Kol. (Tiefenburg), Kr. Oppeln</b>	" Rybarze Kol. (Strabuna)
<b>Fiskorzowik, Kr. Cosel</b>	jezt Hechtgraben
<b>Fladen, Weiler (Groß Borek), Kr. Rosenberg</b>	" Kummerhöhe (Brüdenort)
<b>Fladen, Weiler (Klein Borek), Kr. Rosenberg</b>	" Wolfsgrund (Hei-delsdorf)
<b>Fladen (Radlau), Kr. Rosen-berg</b>	" Teufelsmühle (Rabelsdorf)
<b>Flöhingen, Kr. Loß-Gleiwik</b>	früher Blawnidowik
<b>Floste, Kr. Falkenberg</b>	" Floste-Woistrafch
<b>Floste-Woistrafch, Kr. Falken-berg</b>	jezt Floste
<b>Flügeldorf, Kr. Lublinik</b>	früher Strzidsowik
<b>Fobrohowczyn, Kr. Leobischik</b>	jezt Wegen
<b>Föhrendorf, Kr. Rosenberg</b>	früher Zembowik
<b>Föhrengrund, Kr. Loß-Gleiwik</b>	" Latsha
<b>Föhrental (Föhrendorf), Kreis Rosenberg</b>	" Oschine (Zembo-wik)
<b>Follwart, Kr. Oppeln</b>	jezt Vorwerk (OS.)
<b>Foluschkühle (Ujeft), Kreis Groß Strehlik</b>	" Wallthausmühle (Bischofstal)
<b>Forellengrund, Kol. u. Wm. (Rogau), Kr. Oppeln</b>	früher Gwoſdczük

<b>Forst Andreashütte, Kr. Groß Strehlik</b>	früher Forst Zawadzki
<b>Forst Biskupik, Kr. Beuthen</b>	besteht nicht mehr
<b>Forst Bittschin, Kreis Groß Strehlik u. Loß-Gleiwik</b>	jezt Forst Fichtentode
<b>Forst Boittschow, Kreis Loß-Gleiwik</b>	" Lärchenhager Forst
<b>Forst Breitenmarkt, Kreis Lublinik</b>	früher Forst Schirotau
<b>Forst Brunned, Kreis Loß-Gleiwik</b>	" Forst Brynnel
<b>Forst Brynnel, Kreis Loß-Gleiwik</b>	jezt Forst Brunned
<b>Forst Fichtenrode, Kr. Groß Strehlik u. Loß-Gleiwik</b>	früher Forst Bittschin
<b>Forst Föhrendorf, Kr. Rosen-berg</b>	" Forst Zembowik
<b>Forst Feuerstein, Kreis Groß Strehlik</b>	" Forst Suchau-Schmischow
<b>Forst Radlub-Rosmierka, Kr. Groß Strehlik</b>	jezt Forst Starenheim-Groß Maßdorf
<b>Forst Karmen, Kr. Rosenberg</b>	früher Forst Karmunkau
<b>Forst Karmunkau, Kr. Rosen-berg</b>	jezt Forst Karmen
<b>Forst Klausberg, Kr. Beuthen</b>	früher Forst Mikultschük
<b>Forst Koppik, Kr. Falkenberg und Grottkau</b>	jezt Forst Schwarzen-grund
<b>Forst Mikultschük, Kr. Beuthen</b>	" Forst Klausberg
<b>Forst Oberweiden, Kr. Kreuz-burg</b>	früher Forst Würbik
<b>Forst Patzschinsty, Kr. Beuthen</b>	jezt Forst Stillersfeld
<b>Forst Schirotan, Kr. Guttentag</b>	" Forst Breitenmarkt
<b>Forst Schwarzengrund, Kreis Falkenberg und Grottkau</b>	früher Forst Koppik
<b>Forst Slawenkik, Kr. Cosel</b>	jezt Hohenlohe-Wald
<b>Forst Starenheim-Kroß Maß-dorf, Kr. Groß Strehlik</b>	früher Forst Radlub-Rosmierka
<b>Forst Stillersfeld, Kr. Beuthen</b>	" Forst Patzschinsty
<b>Forst Suchau-Schmischow, Kr. Groß Strehlik</b>	jezt Forst Feuerstein
<b>Forst Würbik, Kr. Kreuzburg</b>	" Forst Oberweiden
<b>Forst Zawadzki, Kr. Groß Strehlik</b>	" Forst Andreashütte
<b>Forst Zembowik, Kr. Rosen-berg</b>	" Forst Föhrendorf
<b>Försterei Aderfelde (Ader-felde), Kr. Loß-Gleiwik</b>	früher Försterei Goy (Ziemienkik)
<b>Försterei Alt Bischofstal (Alt Bischofstal), Kreis Groß Strehlik</b>	" Försterei Alt Ujeft
<b>Försterei Alt Ujeft (Alt Bi-schofstal), Kr. Gr. Strehlik</b>	jezt Försterei Alt Bischofstal
<b>Försterei Angersdorf, Kreis Kreuzburg</b>	früher Försterei Proschlik
<b>Försterei Bergdorf, Kr. Oppeln</b>	" Försterei Daniek
<b>Försterei Buchened (Widden-au), Kr. Loß-Gleiwik</b>	" Budzed
<b>Försterei Budzed (Widdenau), Kr. Loß-Gleiwik</b>	jezt Försterei Buchened
<b>Försterei Daniek, Kr. Oppeln</b>	" Försterei Bergdorf
<b>Försterei Dembio (Reichen-wald), Kr. Oppeln</b>	" Försterei Reichen-wald
<b>Försterei Goy (Ziemienkik), Kr. Loß-Gleiwik</b>	" Försterei Ader-felde (Aderfelde)
<b>Försterei Jaschkowik, Kreis Oppeln</b>	" Försterei Johanns-dorf
<b>Försterei Johannsdorf, Kreis Oppeln</b>	früher Försterei Jascho-wik
<b>Försterei Klein Pluschnik (Reichenhöf), Kr. Loß-Glei-wik</b>	jezt Försterei Reichen-höf



<b>Försterei Kolonie Turawa,</b> Ar. Oppeln . . . . .	früher	Försterei Kosscha
<b>Försterei Lichtenwalde, Kreis</b> Oppeln . . . . .	"	Försterei Pruszych
<b>Försterei Liebeiche (Liebeiche),</b> Ar. Rosenberg . . . . .	"	Försterei Wendrin
<b>Försterei Eugendorf, Kreis</b> Oppeln . . . . .	"	Försterei Eugnian
<b>Försterei Eugnian, Ar. Oppeln</b>	jetzt	Försterei Eugen-
		dorf
<b>Försterei Malino, Ar. Oppeln</b>	"	Försterei Malsdorf
<b>Försterei Malsdorf, Kreis</b> Oppeln . . . . .	früher	Försterei Malino
<b>Försterei Ostdorf, Ar. Oppeln</b>	"	Försterei Schodnia
<b>Försterei Proschlik, Ar. Kreuz-</b> burg . . . . .	jetzt	Försterei Ungers-
		dorf
<b>Försterei Pruszych, Kreis</b> Oppeln . . . . .	"	Försterei Lichten-
		walde
<b>Försterei Quellentäl (Quellent-</b> tal), Ar. Groß Strehlik . . . . .	früher	Constrowitz J.
<b>Försterei Reichenhöf (Reichen-</b> höf), Ar. Loß-Gleiwitz . . . . .	"	Försterei Klein
		Pluschnitz
<b>Försterei Reichenwald</b> (Reichenwald), Ar. Oppeln . . . . .	"	Försterei Dembio
<b>Försterei Kosscha, Ar. Oppeln</b>	jetzt	Försterei Kolonie
		Turawa
<b>Försterei Schodnia, Ar. Oppeln</b>	"	Försterei Ostdorf
<b>Försterei Waldwinkel (Stie-</b> bendorf), Ar. Neustadt . . . . .	früher	Borek J.
<b>Försterei Wendrin (Lieb-</b> eiche), Ar. Rosenberg . . . . .	jetzt	Försterei Liebeiche
<b>Förstfelde, Ar. Rosenberg . . . . .</b>	früher	Busow
<b>Förstfelder Wald, Ar. Rosen-</b> berg . . . . .	"	Busower Wald
<b>Forsthaus Geroldsdorf, Kreis</b> Cosel . . . . .	"	Forsthaus
		Gieraltowitz
<b>Forsthaus Gieraltowitz, Kreis</b> Cosel . . . . .	jetzt	Forsthaus Geroldsd-
		dorf
<b>Forsthaus Kreuzschente</b> (Kreuzschente), Ar. Rothen-	früher	Dubrau Ww.
burg . . . . .		(Ober-Nieder-Delsa)
<b>Forstheim (Forstheim), Kreis</b> Rosenberg . . . . .	"	Schumm J.
		(Schumm)
<b>Frankenfelde OS., Ar. Meisse . . . . .</b>	"	Schmolitz
<b>Frankenhäuser (Brandewalde),</b> Ar. Neustadt . . . . .	"	Fronzke Kol.
		(Bogosch)
<b>Frauenfeld, Ar. Groß Strehlik . . . . .</b>	"	Schewtowitz
<b>Freidorf, Ar. Groß Strehlik . . . . .</b>	jetzt	Bergstadt
<b>Freifelde (Windes), Kreis</b> Lublinitz . . . . .	früher	Grußken
		(Wendzin)
<b>Freigut (Ellguth), Ar. Neustadt . . . . .</b>	"	Ellguth Kol.
<b>Freihäuser, Ar. Rosenberg . . . . .</b>	"	Frei Pipa
<b>Freiheit (Groß Döbern),</b> Ar. Oppeln . . . . .	"	Wolny
<b>Freihof (Mühlental), Kreis</b> Lublinitz . . . . .	"	Wollne (Kzendo-
		witz)
<b>Freihöfen, Ar. Rosenberg . . . . .</b>	"	Frei Kadlub
<b>Frei Kadlub, Ar. Rosenberg . . . . .</b>	jetzt	Freihöfen
<b>Freimühle (Quellentäl), Kreis</b> Groß Strehlik . . . . .	früher	Wollnymühle
		(Constrowitz)
<b>Frei Pipa, Ar. Rosenberg . . . . .</b>	jetzt	Freihäuser
<b>Frei Proskau, Ar. Oppeln . . . . .</b>	früher	Ellguth-Proskau
<b>Frei Proskau, Kf. (Frei</b> Proskau), Ar. Oppeln . . . . .	"	Smolnik Kol.
		(Ellguth-Proskau)
<b>Frei Proskau, Kf. (Frei</b> Proskau), Ar. Oppeln . . . . .	"	Ellguth Kf.
		(Ellguth-Proskau)
<b>Freisiedel (Umbach), Kreis</b> Groß Strehlik . . . . .	"	Lusche (Utsche)
		(Krempa)
<b>Freiteich, Ar. Rosenberg . . . . .</b>	"	Wolniofteich

<b>Frei Tschapel, Ar. Kreuzburg . . . . .</b>	jetzt	Freivorwerk
<b>Freivogtei Lechnitz, Ar. Groß</b> Strehlik . . . . .	"	Bergstadt
<b>Freivorwerk, Ar. Kreuzburg . . . . .</b>	früher	Frei Tschapel
<b>Freude (Kottenluft), Kreis</b> Loß-Gleiwitz . . . . .	"	Wessola
<b>Freudenau (Kaltwasser),</b> Ar. Groß Strehlik . . . . .	"	Wessolow Ww.
<b>Freudendorf, Ar. Falkenberg . . . . .</b>	"	Weschelle
<b>Freudengrund (Kiefernwalde),</b> Ar. Rosenberg . . . . .	"	Wesely (Lasko-
		witz)
<b>Freudental (Simmenau),</b> Ar. Kreuzburg . . . . .	"	Wessola
<b>Friedewalde (Friedewalde),</b> Ar. Grottkau . . . . .	"	Koppendorf Kol.
<b>Friedewalde, Kol. (Lichten-</b> walde OS.), Ar. Oppeln . . . . .	"	Lechnitz Kol.
<b>Friedrichsgräß-Mühlwerk</b> (Friedrichsgräß), Ar. Oppeln . . . . .	"	Ohradenta
<b>Friedrichshof (Ellguth Guttentag),</b> Ar. Lublinitz . . . . .	"	Blaschow
<b>Friedrichsthal, Forstamt</b> (Hermannsthal OS.), Kreis Oppeln . . . . .	"	Murow Forstamt
		(Murow)
<b>Friedrichsthal-Muschanten</b> (Friedrichsthal), Ar. Oppeln . . . . .	"	Morczinek
<b>Frißfeuer (Kiefernstädtel),</b> Ar. Loß-Gleiwitz . . . . .	"	Ober Kuznitska
<b>Fronzke, Kol. (Bogosch), Kreis</b> Neustadt . . . . .	jetzt	Frankenhäuser
		(Brandewalde)
<b>Froschweiler (Langlieben),</b> Ar. Cosel . . . . .	früher	Zabnik (Krzano-
		witz)
<b>Froschweiler (Krähenbusch),</b> Ar. Neustadt . . . . .	"	Zibanik Kol.
		(Krobusch)
<b>Froschweiler (Schönrode),</b> Ar. Loß-Gleiwitz . . . . .	"	Sabinka
		(Schieroth)
<b>Frühau, Ar. Oppeln . . . . .</b>	"	Döbke
<b>Frühauer Weg, Ar. Oppeln . . . . .</b>	"	Döbker Weg
<b>Frühauhmühle (Frühau),</b> Ar. Oppeln . . . . .	"	Döbker Mühle
		(Döbke)
<b>Fuchsberg OS., Ar. Falkenberg . . . . .</b>	"	Plieschnitz
<b>Fuchsberg (Ostenwalde), Kreis</b> Lublinitz . . . . .	"	Bisagora
		(Sorowski)
<b>Fuchssteig (Charlottenthal),</b> Ar. Lublinitz . . . . .	"	Lubojanski
<b>Fuchssteig, Ar. Lublinitz . . . . .</b>	"	Ziegelwalde Wgh.
<b>Fuchswalde (Wildfurt), Kreis</b> Lublinitz . . . . .	"	Lisczok (Pluder)
<b>Füllstein, Ar. Cosel . . . . .</b>	"	Dzielnitz
<b>Fürstenberg, Jagdh. (Klein</b> Althammer), Ar. Cosel . . . . .	"	Kozielawa
<b>Fürstenwiese (Oderwalde),</b> Ar. Cosel . . . . .	"	Kienzalotka

# G

<b>Gaczemühle (Cheslau), Kreis</b> Loß-Gleiwitz . . . . .	jetzt	Mühlbach (Strahl-
		heim)
<b>Gaidamühle (Schewkowitz),</b> Ar. Groß Strehlik . . . . .	"	Obermühle
		(Frauenfeld)
<b>Gaidowe (Himmelwitz), Kreis</b> Groß Strehlik . . . . .	"	Oberweiler
<b>Gaidowe (Mollna), Kreis</b> Lublinitz . . . . .	"	Neusiedel (Wald-
		wiesen)
<b>Garczarze (Sorowski), Kreis</b> Lublinitz . . . . .	"	Schladenauer
		(Ostenwalde)
<b>Gastlieb (Lichtenwalde), Kreis</b> Oppeln . . . . .	früher	Gostolub
<b>Gastmühle (Strahlheim),</b> Ar. Loß-Gleiwitz . . . . .	jetzt	Obermühle

<b>Gakten</b> , Kol. (Gregorsdorf), Kr. Ratibor . . . . .	früher Gakli Kol.
<b>Gakli</b> , Kol. (Gregorsdorf), Kr. Ratibor . . . . .	jezt Gakten Kol.
<b>Gauers</b> , Kr. Grottkau . . . . .	Gauwald
<b>Gauwald</b> , Kr. Grottkau . . . . .	früher Gauers
<b>Gawlikmühle</b> (Grodisko), Kr. Groß Strehliß . . . . .	jezt Obermühle (Burg- hof)
<b>Geisenwald</b> (Landsberg), Kr. Rosenberg . . . . .	früher Koziboret
<b>Geißfeld</b> (Ellguth v. Gröling), Kr. Loß-Gleiwitz . . . . .	" Koziboret
<b>Geißwiese</b> (Horned), Kr. Loß- Gleiwitz . . . . .	" Kozie (Imorog)
<b>Georgsberg</b> (Grünweide DS.), Kr. Cosel . . . . .	" Obaluch (Tramwig)
<b>Gerolsdorf</b> , Kr. Cosel . . . . .	Gieraltowitz
<b>Gershain</b> , Kr. Neustadt . . . . .	Grabine
<b>Giegowitz</b> , Kr. Loß-Gleiwitz . . . . .	jezt Steinbrück
<b>Gieraltowitz</b> , Kr. Cosel . . . . .	" Gerolsdorf
<b>Glasen</b> (Rodenau DS.), Kreis Loß-Gleiwitz . . . . .	früher Skarnia (Groß Kottulin)
<b>Gleiwitz-Ellguth-Zabrze</b> , Kreis Stadt Gleiwitz . . . . .	jezt Gleiwitz-Steigern
<b>Gleiwitz-Gröling</b> , Kr. Stadt Gleiwitz . . . . .	früher Gleiwitz-Jernitz
<b>Gleiwitz-Dehringen</b> , Kreis Stadt Gleiwitz . . . . .	" Gleiwitz-Sosniza
<b>Gleiwitz-Sosniza</b> , Kr. Stadt Gleiwitz . . . . .	jezt Gleiwitz-Dehringen
<b>Gleiwitz-Steigern</b> , Kr. Stadt Gleiwitz . . . . .	früher Gleiwitz-Ellguth- Zabrze
<b>Gleiwitz-Trinnet</b> , Kreis Stadt Gleiwitz . . . . .	" Gleiwitz-Trynet
<b>Gleiwitz-Trynet</b> , Kreis Stadt Gleiwitz . . . . .	jezt Gleiwitz-Trinnet
<b>Gleiwitz-Jernitz</b> , Kreis Stadt Gleiwitz . . . . .	" Gleiwitz-Gröling
<b>Glinitz</b> (Wieschowa), Kreis Beuthen-Larnowitz . . . . .	" Adolfschöb (Randsdorf)
<b>Gladenau</b> , Kr. Oppeln . . . . .	früher Plönitz
<b>Glowitzsch</b> , Kr. Lublinitz . . . . .	jezt Eichwege
<b>Gnadenfeld II</b> , Kr. Cosel . . . . .	früher Pawlowitzke
<b>Gnadenkirch</b> , Kr. Rosenberg . . . . .	" Domnitz
<b>Gniewom</b> (Groß Neufirch), Kr. Cosel . . . . .	jezt Niederhof
<b>Godesmühl</b> (Ostenwalde), Kr. Lublinitz . . . . .	früher Bogdalla u. Wy- ganiacz (Sorowitz)
<b>Gogolin III</b> (Gogolin), Kreis Groß Strehliß . . . . .	" Wygoda
<b>Goltowe</b> (Ponoschau), Kreis Lublinitz . . . . .	jezt Höhenluft (He- gersfelde)
<b>Goj</b> (Ziemientitz), Kreis Loß Gleiwitz . . . . .	" Ackerfelde Th. (Ackerfelde, DS.)
<b>Golajschta</b> (Fährendorf), Kreis Cosel . . . . .	" Fährendorf
<b>Goldenau DS.</b> , Kr. Oppeln . . . . .	früher Plattnit
<b>Goldenau</b> (Lichten DS.), Kreis Neustadt . . . . .	" Goltshowitz Kol. (Zowade)
<b>Goldmoor</b> , Kr. Falkenberg . . . . .	Schiedlow
<b>Goltowitz</b> , Kr. Kreuzburg . . . . .	jezt Alteichen
<b>Goltowitzer Mühle</b> (Golt- owitz), Kr. Kreuzburg . . . . .	" Alteichener Mühle (Alt Eichen)
<b>Gollaschützen</b> (Schewkowitz), Kr. Groß Strehliß . . . . .	" Wildschütz (Frauensfeld)
<b>Golkormühle</b> (Scharfow), Kr. Loß-Gleiwitz . . . . .	" Josefhof (Sand- huben)
<b>Goltshowitz</b> , Kol. (Zowade), Kr. Neustadt . . . . .	" Goldenau (Lichten, DS.)
<b>Goltshwitz</b> , Kr. Falkenberg . . . . .	" Eichenried

<b>Goltshwitzer Föhre</b> , Kreis Falkenberg . . . . .	jezt Eichenrieder Föhre
<b>Gonifow</b> (Sternalitz), Kreis Rosenberg . . . . .	" Grenzhof (Ummern DS.)
<b>Gonschiorowitz</b> , Kreis Groß Strehliß . . . . .	" Quelltal
<b>Gonsiorowitz</b> (Quelltal), Kr. Groß Strehliß . . . . .	" Försterei Quelltal
<b>Goradze</b> , Kr. Groß Strehliß . . . . .	" Waldenstein
<b>Gordale</b> (Frei Kadlub), Kreis Rosenberg . . . . .	" Schulenheim (Freihöfen)
<b>Gores</b> , Kr. Oppeln . . . . .	" Kleinberg
<b>Gorimodamühle</b> (Buchenaus), Kr. Ratibor . . . . .	" Oberbach
<b>Gorniot-Mühle</b> (Markowitz), Kr. Ratibor . . . . .	" Bergmühle (Markdorf)
<b>Gory</b> , Zg. (Rosenhain), Kreis Rosenberg . . . . .	" Rosenhain Ziegelei
<b>Gorzowka</b> (Kieserstädtel), Kr. Loß-Gleiwitz . . . . .	" Altmeiler
<b>Goschütz</b> , Kr. Cosel . . . . .	" Meisenbusch
<b>Goselgrund</b> , Kr. Lublinitz . . . . .	früher Goslawitz
<b>Goslawitz</b> , Kr. Lublinitz . . . . .	jezt Goselgrund
<b>Goslawitz</b> (Goslawitz), Kreis Lublinitz . . . . .	" Eichwege Hf. (Goselgrund)
<b>Goslawitz</b> , Kr. Oppeln . . . . .	" Ehrenfeld
<b>Gostal</b> , Kr. Neisse . . . . .	früher Gostitz
<b>Gostitz</b> , Kr. Neisse . . . . .	jezt Gostal
<b>Gostolub</b> , Anj. (Lichtenwalde DS.), Kr. Oppeln . . . . .	" Kol. Lichtenwalde
<b>Gostolub</b> (Lichtenwalde), Kr. Oppeln . . . . .	" Gastlieb
<b>Gottesdorf</b> , Kr. Oppeln . . . . .	früher Boguschütz
<b>Gottschütz</b> , Kr. Loß-Gleiwitz . . . . .	" Boguschütz
<b>Goy</b> , Kr. Rosenberg . . . . .	jezt Im Hain
<b>Goy</b> , Kr. Rosenberg . . . . .	" Laufschener Hain
<b>Goy et Valot</b> (Niesdrowitz), Kr. Groß Strehliß . . . . .	" Neubrück (Neubrück)
<b>Grabczof</b> , Kr. Oppeln . . . . .	" Buchendorf (DS.)
<b>Grabczof-Ost</b> (Grabczof), Kr. Oppeln . . . . .	" Buchwald Hf. (Buchendorf)
<b>Grabczof-West</b> (Grabczof), Kr. Oppeln . . . . .	" Buchdorf Hf. (Buchendorf)
<b>Graben</b> (Gerolsdorf), Kreis Cosel . . . . .	früher Kopania (Gieraltowitz)
<b>Graben</b> (Gerolsdorf), Kreis Cosel . . . . .	" Kopania (Gieraltowitz)
<b>Grabenau</b> (Schreibersort), Kr. Loß-Gleiwitz . . . . .	" Grabow
<b>Grabenmühl</b> (Reichenhöb), Kr. Loß-Gleiwitz . . . . .	" Drendamühle (Klein Bluschnitz)
<b>Grabenmühle</b> (Markdorf), Kr. Ratibor . . . . .	" Bodemühle (Markowitz)
<b>Graberhof</b> (Adelenhof), Kreis Loß-Gleiwitz . . . . .	" Kopacz (Koppinitz)
<b>Grabie</b> (Schwientoschowitz), Kr. Loß-Gleiwitz . . . . .	jezt Einhof Ziegelei (Einhof)
<b>Grabie</b> (Pitzendorf), Kreis Beuthen . . . . .	" Buchenhof
<b>Grabina</b> (Klodnitz), Kreis Cosel . . . . .	" Sturmwald
<b>Grabine</b> , Kr. Neustadt . . . . .	" Gershain
<b>Grabow</b> , Kr. Groß Strehliß . . . . .	" Weißbuchen
<b>Grabow</b> (Schreibersort), Kreis Loß-Gleiwitz . . . . .	" Grabenau
<b>Grabowek</b> (Grabow), Kreis Groß Strehliß . . . . .	" Klein Buchen (Weißbuchen)
<b>Grabowekmühle</b> (Weißbuchen), Kr. Groß Strehliß . . . . .	" Buchenmühle

<b>Grabowiek</b> (Kosittnik), Kreis Beuthen . . . . .	jetzt	<b>Grenzham</b> (Martinau)
<b>Grabstedt</b> (Brünne), Kreis Oppeln . . . . .	früher	<b>Grobek</b> (Brinnik)
<b>Gräfenstein</b> , Kr. Cosel . . . . .	"	Roschowitzdorf
<b>Gräfenweiler</b> , Kr. Gr. Strehlik	"	Kolonnowska
<b>Graschwik</b> , Kr. Grottkau . . . . .	jetzt	Schöning
<b>Grasen</b> , Kr. Oppeln . . . . .	früher	Rosorowitz
<b>Grasenau</b> , Kr. Rosenberg . . . . .	"	Kraslau
<b>Grashof</b> (Oderbrück), Kreis Ratibor . . . . .	"	Tramnik Gut (Schichowitz)
<b>Graumannsdorf</b> , Kr. Loß- Gleiwitz . . . . .	"	Schierakowitz
<b>Greboschowitz</b> (Schironowitz), Kr. Groß Strehlik . . . . .	jetzt	Neurain (Grün- heide Wschle.)
<b>Grenzau</b> (Grunstuh), Kreis Rosenberg . . . . .	früher	Riken (Bogdanowitz)
<b>Grenzbürg</b> , Kr. Cosel . . . . .	"	Grzendzin, nach Teilsbach einge- meindet
<b>Grenzen</b> , Kr. Cosel . . . . .	neue	Gemeinde, aus den früheren Gemeinden Grenzbürg, Hirschgra- ben, Teilsbach, Wieraben und Wiesenstein gebildet
<b>Grenzfelde</b> , Kr. Kreuzburg . . . . .	früher	Schiroslawitz
<b>Grenzhain</b> (Martinau), Kreis Beuthen . . . . .	"	Grabowiek (Kosittnik)
<b>Grenzhäusen</b> (Teichwalde), Kr. Lublinik . . . . .	"	Dilla (Cziasnau)
<b>Grenzhäuser</b> (Ostenwalde), Kr. Lublinik . . . . .	"	Drindome und Wiery (Sorowski)
<b>Grenzhäuser</b> , Kol. (Annaberg), Kr. Ratibor . . . . .	"	Chalupki Kol.
<b>Grenzhäuser</b> (Annaberg), Kr. Ratibor . . . . .	"	Chalupki
<b>Grenzhof</b> (Ummern DS.), Kr. Rosenberg . . . . .	"	Gonifom (Sternalitz)
<b>Grenzhofen</b> (Stollenwasser), Kr. Loß-Gleiwitz . . . . .	"	Biasieczna und Pustki (Hanussek)
<b>Grenzhofen</b> , Kr. Loß-Gleiwitz . . . . .	"	Bahnwärter Pustki
<b>Grenzingen</b> , Kr. Lublinik . . . . .	"	Dzielna
<b>Grenzmühl</b> (Neudorf), Kreis Rosenberg . . . . .	"	Laste
<b>Grenzmühle</b> (Gogolin), Kreis Groß Strehlik . . . . .	"	Niemiezmühle
<b>Grenzmühle</b> (Hedwigsgrund), Kr. Leobschütz . . . . .	"	Nowaks Mühle (Boblowitz)
<b>Grenzmühle</b> (Klein Peterwitz), Kr. Ratibor . . . . .	"	Podeschwamühle (Horakmühle)
<b>Grenzmühle</b> (Schönhorst), Kr. Oppeln . . . . .	"	Drzymallamühle (Krascheow)
<b>Grenzmühle</b> (Neudorf), Kreis Rosenberg . . . . .	"	Truschküh
<b>Grenzthal</b> , Kr. Neisse . . . . .	"	Kamih
<b>Grenzwald</b> , Kr. Rosenberg . . . . .	"	Bor
<b>Grenzwasser</b> (Winded), Kreis Lublinik . . . . .	"	Biadaß (Wendzin)
<b>Grenzweise</b> (Neudorf), Kreis Rosenberg . . . . .	"	Zawisna
<b>Grenzweisen</b> , Kr. Oppeln . . . . .	"	Niemfy
<b>Grenzwinkel</b> (Ostenwalde), Kr. Lublinik . . . . .	"	Etaschowe (Sarowski)
<b>Grobek</b> (Brinnik), Kr. Oppeln	jetzt	Grabstedt (Brünne)
<b>Grobela</b> (Oderwalde), Kr. Cosel	"	Damm
<b>Grobela-Mühle</b> (Oderwalde), Kr. Cosel . . . . .	"	Damm-Mühle
<b>Groble</b> (Wendzin), Kreis Lublinik . . . . .	"	Tiefenbach (Winded)

<b>Groble</b> (Brinnik), Kr. Oppeln	jetzt	Mühlbamm (Brünne)
<b>Grocholub</b> , Kr. Neustadt . . . . .	"	Erbersdorf
<b>Grodisko</b> , Kr. Groß Strehlik . . . . .	"	Burghof
<b>Grodik</b> , Kr. Falkenberg . . . . .	"	Burgstätte
<b>Grodisko</b> , Kr. Groß Strehlik . . . . .	"	Burghof
<b>Grodik</b> , Kr. Falkenberg . . . . .	"	Burgstätte
<b>Grodzisko</b> , Kr. Neustadt . . . . .	"	Burgfeld
<b>Grodzie</b> (Cziasnau), Kreis Lublinik . . . . .	"	Mühlenhof (Teichwalde)
<b>Groß Borek</b> , Kr. Rosenberg . . . . .	"	Brüdenort
<b>Groß Carlowitz</b> , Kr. Grottkau . . . . .	"	Groß Karlshöh
<b>Groß Döbern</b> , Kr. Oppeln . . . . .	"	Döbern
<b>Großfelde</b> (Alt Poppelau), Kr. Oppeln . . . . .	früher	Wielepole Kol.
<b>Großfelde Schleuse</b> (Alt Poppelau), Kr. Oppeln . . . . .	"	Somade Schleuse
<b>Groß Karlshöh</b> , Kr. Grottkau . . . . .	"	Groß Carlowitz
<b>Groß Kochen</b> , Kr. Oppeln . . . . .	"	Groß Kottorß
<b>Groß Kottorß</b> , Kr. Oppeln . . . . .	jetzt	Groß Kochen
<b>Groß Kottulin</b> , Kr. Loß- Gleiwitz . . . . .	"	Nodenau (Oberschle.)
<b>Groß Lassowitz</b> , Kr. Rosenberg . . . . .	"	Oberwalden
<b>Groß Maßdorf</b> , Kr. Groß Strehlik . . . . .	früher	Kosmierka
<b>Groß Maßdorf</b> , Kol. (Groß Maßdorf), Kr. Gr. Strehlik . . . . .	"	Tendrin (Kosmierka)
<b>Groß Neuland</b> , Kr. Groß Strehlik . . . . .	"	Niemke
<b>Groß Patzschin</b> , Kr. Loß- Gleiwitz . . . . .	jetzt	Harthlingen
<b>Groß Pluschnik</b> , Kr. Groß Strehlik . . . . .	"	Marktlinden
<b>Groß Schimmendorf</b> , Kreis Oppeln . . . . .	früher	Groß Schimmitz
<b>Groß Schimmitz</b> , Kr. Oppeln . . . . .	jetzt	Groß Schimmen- dorf
<b>Groß Stanis</b> , Kr. Groß Strehlik . . . . .	"	Groß Zeidel
<b>Groß Walden</b> , Kr. Gr. Strehlik	früher	Salesche
<b>Großwiese</b> (Lugendorf), Kreis Oppeln . . . . .	"	Donczynsko Anf. (Lugnian)
<b>Groß Willkowitz</b> (Varischhof), Kr. Beuthen-Larnowitz . . . . .	jetzt	Wolfstal
<b>Groß Zaalschau</b> (Peis- krescham), Kr. Loß-Gleiwitz	besteht nicht mehr	
<b>Groß Zeidel</b> , Kr. Gr. Strehlik	früher	Groß Stanis
<b>Gruden</b> , Kr. Oppeln . . . . .	"	Grubschüh
<b>Grudischüh</b> , Kr. Oppeln . . . . .	jetzt	Gruden
<b>Grünberg</b> DS. (Brünne), Kr. Oppeln . . . . .	früher	Podgorze (Brinnik)
<b>Gründorf</b> , Kol. (Krogulno- Gründorf), Kr. Oppeln . . . . .	jetzt	Stobertal Kol. (Stobertal)
<b>Grünfeld</b> (Horned), Kr. Loß- Gleiwitz . . . . .	früher	Zielonamühle (Zmorog)
<b>Grünfließ</b> DS., Kr. Neisse . . . . .	"	Lassoth
<b>Grünheide</b> DS., Kr. Groß Strehlik . . . . .	"	Schironowitz
<b>Grunowitz</b> , Kr. Rosenberg . . . . .	jetzt	Teichfelde
<b>Grunstuh</b> , Kr. Rosenberg . . . . .	früher	Bogdanowitz
<b>Grunstuh</b> , Ausbauten (Grun- stuh), Kr. Rosenberg . . . . .	"	Pustkowice (Bogdanowitz)
<b>Grünwald</b> (Föhrendorf), Kr. Rosenberg . . . . .	"	Borowian (Zembomik)
<b>Grünwald</b> (Kottenluft), Kr. Loß-Gleiwitz . . . . .	"	Krynwald
<b>Grünweide</b> DS., Kr. Cosel . . . . .	"	Trawnig
<b>Grünwiese</b> DS., Kr. Loß- Gleiwitz . . . . .	"	Niemiesche
<b>Grußten</b> (Wendzin), Kreis Lublinik . . . . .	jetzt	Freifelde (Winded)
<b>Grzendamühle</b> (Alt Budzo- wik), Kr. Oppeln . . . . .	"	Untere Mühle (Alt Baudendorf)



<b>Grzendzin</b> , Kr. Cosel . . . . .	jezt	Grenzburg nach Teilbach ein- gemeindet
<b>Grzinda-Schleuse</b> , Kr. Oppeln . . . . .	"	Baudendorfer Schleuse
<b>Gumpertsdorf</b> , Kr. Oppeln . . . . .	früher	Comprachtschütz
<b>Guradzie</b> (Schemrowitz), Kreis Lublinitz . . . . .	jezt	Berghäuser (Raunen)
<b>Guref</b> , Kr. Ratibor . . . . .	"	Waldeck
<b>Gurniki</b> (Stanik), Kr. Ratibor . . . . .	"	Bergmannshöh (Standorf)
<b>Gurow</b> (Laband), Kr. Loß- Gleiwitz . . . . .	"	Bergheim
<b>Guschwitz</b> , Kr. Falkenberg . . . . .	"	Buchengrund (Oberschleif.)
<b>Gutenquell</b> , Kr. Loß-Gleiwitz . . . . .	früher	Karchowitz
<b>Gutlieben</b> (Holderfelde), Kr. Cosel . . . . .	"	Kochaniek (Zaborowitz)
<b>Gutswald</b> (Groß Ellguth), Kr. Cosel . . . . .	"	Lonschke Waldteil
<b>Gwisdon</b> (Plamniowitz), Kr. Loß-Gleiwitz . . . . .	jezt	Pfeifer (Fischlingen)
<b>Gwojdczütz</b> , Kol. und Wm. (Kogau), Kr. Oppeln . . . . .	"	Forellengrund
<b>Gwojdzian</b> , Kr. Lublinitz . . . . .	"	Magelschmieden
<b>Gwojdzianer Mühle</b> (Gwojdzian), Kr. Lublinitz . . . . .	"	Brechenmühle (Magelschmieden)

## H

<b>Haberfeld</b> (Streitkirch), Kreis Ratibor . . . . .	früher	Chabomek Kol. (Borutin)
<b>Habergrund</b> , Kr. Ratibor . . . . .	"	Owschütz
<b>Habichtswald</b> (Alt Bauden- dorf), Kr. Oppeln . . . . .	"	Podkraje Mf. (Alt Budkowitz)
<b>Hadaščiken</b> (Guttentag DS.), Kr. Lublinitz . . . . .	jezt	Wiesengrund
<b>Hain</b> (Winkel), Kr. Lublinitz . . . . .	früher	Borek (Wendzin)
<b>Halben</b> (Grunruh), Kreis Rosenberg . . . . .	"	Kuhoben (Bokanowitz)
<b>Halben</b> , F. (Grunruh) Kreis Rosenberg . . . . .	"	Kuhoben F. (Bokanowitz)
<b>Halbenau</b> , Kr. Groß Strehlitz . . . . .	"	Centawa
<b>Halbenau</b> , Abbau (Halbenau), Kr. Groß Strehlitz . . . . .	"	Opoloniek (Centawa)
<b>Halensko</b> (Trodenfeld), Kreis Groß Strehlitz . . . . .	jezt	Helenental
<b>Halenskoer Mühle</b> (Troden- feld), Kr. Groß Strehlitz . . . . .	"	Helenenmühle
<b>Halnpten</b> (Neu Karmuntau), Kr. Rosenberg . . . . .	"	Blockhaus (Neu Karmen)
<b>Hammermühle</b> (Brückenort), Kr. Rosenberg . . . . .	früher	Bränskamühle (Waprottymühle) (Groß Borek)
<b>Hanfmühl</b> (Gutenquell), Kreis Loß-Gleiwitz . . . . .	"	Kopionkamühle (Karchowitz)
<b>Hanfmühle</b> (Gutenquell), Kr. Loß-Gleiwitz . . . . .	"	Kopionkamühle (Karchowitz)
<b>Hanuffet</b> , Kr. Loß-Gleiwitz . . . . .	jezt	Stollenwasser
<b>Harandziot</b> , Kol. (Markowitz), Kr. Ratibor . . . . .	"	Wiesbach (Markdorf)
<b>Haraschowiek</b> (Krzanowitz), Kr. Cosel . . . . .	"	Langlieben Kol. (Langlieben)
<b>Haraschowska</b> (Kolonnowska), Kr. Groß Strehlitz . . . . .	"	Feldstraße (Grafenweiler)
<b>Haraschowska</b> (Kolonnowska), Kr. Groß Strehlitz . . . . .	besteht nicht mehr	
<b>Hartenau</b> , Kr. Neustadt . . . . .	früher	Twardawa

<b>Hartlingen</b> , Kr. Loß-Gleiwitz . . . . .	früher	Groß Patzschin
<b>Hartwigsdorf</b> , Kr. Rosenberg . . . . .	"	Zastzggowik
<b>Hartwigsdorf Mühle</b> (Hart- wigsdorf), Kr. Rosenberg . . . . .	"	Duczow (Zastzggowik)
<b>Haselgrund</b> , Kr. Loß-Gleiwitz . . . . .	"	Deutsch-Zernik
<b>Hajelmühl</b> (Schrottkirch), Kreis Loß-Gleiwitz . . . . .	"	Lyszczemühle (Pniow)
<b>Hebke</b> (Groß Wilkowitz), Kr. Beuthen-Tarnowitz . . . . .	jezt	Wolfstal Ausbau (Larischhof)
<b>Heheln</b> (Kaltwasser), Kreis Groß Strehlitz . . . . .	früher	Chemly
<b>Hechtgraben</b> , Kr. Cosel . . . . .	"	Ziskorzowiek
<b>Hechtgraben</b> (Reigersfeld), Kr. Cosel . . . . .	"	Piskorzowiek (Birawa)
<b>Hedwigsgrund</b> , Kr. Leobschütz . . . . .	"	Boblowitz
<b>Hedwigsühle</b> (Wmmern DS.), Kr. Rosenberg . . . . .	"	Kosofmühle
<b>Hedwigsruh</b> , Kr. Lublinitz . . . . .	"	Klein Lagiewnit
<b>Hedwigstein</b> , Wm. (Hedwig- stein), Kr. Rosenberg . . . . .	"	Wytocka Wm.
<b>Hedwigstein</b> , Kr. Rosenberg . . . . .	"	Kostellitz
<b>Hedwigstein</b> , Ausbauten (Hedwigstein), Kr. Rosenberg . . . . .	"	Wyttoka (Kostellitz)
<b>Hegersfelde</b> , Kr. Lublinitz . . . . .	"	Ponoschau
<b>Henerswalde</b> , Kr. Neustadt . . . . .	"	Leschnig
<b>Heide</b> (Mohntal), Kreis Lublinitz . . . . .	"	Dombrowitz (Markowischütz)
<b>Heidefelde</b> , Kr. Oppeln . . . . .	"	Wreske
<b>Heideforst</b> (Karlstal), Kreis Groß Strehlitz . . . . .	"	Ofiek F. (Ofiek)
<b>Heidehammer</b> , Kr. Lublinitz . . . . .	"	Koschütz
<b>Heidehof</b> (Erweiler DS.), Kr. Lublinitz . . . . .	"	Niwa (Bzinit)
<b>Heidehof</b> (Wacholderthal), Kr. Rosenberg . . . . .	"	Damnitz (Basan)
<b>Heidelinden</b> (Ludwigsdorf), Kr. Kreuzburg . . . . .	"	Wzofie
<b>Heidelsdorf</b> , Kr. Rosenberg . . . . .	"	Klein Borek
<b>Heidemoor</b> (Buchanau), Kreis Ratibor . . . . .	"	Borowitz
<b>Heidewald</b> , Kr. Rosenberg . . . . .	"	Kneja
<b>Heidland</b> (Hartlingen), Kreis Loß-Gleiwitz . . . . .	"	Wzolz (Groß Patzschin)
<b>Heidmühl</b> (Hartlingen), Kreis Loß-Gleiwitz . . . . .	"	Kosafmühle (Groß Patzschin)
<b>Heimattreu</b> (Stiebendorf), Kr. Neustadt . . . . .	"	Zarschowitz Kol.
<b>Heinrichshof</b> DS., Kr. Falken- berg . . . . .	"	Zamke
<b>Heinrichslust</b> , Wm. und Fh. (Bankau), Kr. Kreuzburg . . . . .	"	Bresinke
<b>Heinrichsort</b> , Fh. (Albrechts- dorf), Kr. Rosenberg . . . . .	"	Chudoba Fh.
<b>Heinrichswille</b> (Friedrichs- thal), Kr. Oppeln . . . . .	"	Wygnaniek
<b>Helenenmühle</b> (Trodenfeld), Kr. Groß Strehlitz . . . . .	"	Halenskoer Mühle
<b>Helenental</b> (Trodenfeld), Kr. Groß Strehlitz . . . . .	"	Halensko
<b>Herberstein</b> , Kr. Cosel . . . . .	"	Przeborowitz
<b>Hermannshof</b> DS. (Mark- linden), Kr. Groß Strehlitz . . . . .	"	Poremba (Groß Bluschnik)
<b>Hermannstein</b> DS., Kr. Meisse . . . . .	"	Deutsch Kamik
<b>Hermannsthal</b> DS., Kr. Oppeln . . . . .	"	Murow
<b>Hermannsthaler Mühle</b> (Hermannsthal), Kr. Oppeln . . . . .	"	Murowmühle
<b>Herrentkirch</b> , Kr. Ratibor . . . . .	jezt	Rudnik
<b>Herzoglich Zawada</b> , Kr. Ratibor . . . . .	früher	Rainfelde
<b>Herzogshain</b> , Kr. Loß-Gleiwitz . . . . .	früher	Kiondolas
<b>Herzogswiese</b> , Kr. Rosenberg . . . . .	"	Krynzech
<b>Heuerstein</b> , Kr. Groß Strehlitz . . . . .	"	Schimischow
<b>Hindenburg-Bistupitz</b> , Kreis Hindenburg . . . . .	jezt	Hindenburg- Nordost

<b>Hindenburg-Nordost, Kreis</b> Hindenburg . . . . .	früher	Hindenburg- Bistupitz
<b>Hindenburg-Ost, Kr. Hinden- burg</b> . . . . .	"	Hindenburg- Zyborze
<b>Hindenburg-Zaborze, Kreis</b> Hindenburg . . . . .	jezt	Hindenburg-Ost
<b>Hinterbrück (Hitlersee), Kreis</b> Oppeln . . . . .	früher	Zamoscie (Hitlersee)
<b>Hinterdorf (Eisenau), Kreis</b> Oppeln . . . . .	"	Sopocze
<b>Hinterwalde, Kr. Neustadt</b> . . . . .	"	Zabierza
<b>Hinterwalde (Gottschük), Kr. Loß-Gleiwitz</b> . . . . .	"	Salesche (Boguschkük)
<b>Hinterwalden (Goschkük), Kr. Loß-Gleiwitz</b> . . . . .	"	Zalesche (Boguschkük)
<b>Hinterwasser, Kr. Oppeln</b> . . . . .	"	Sowade
<b>Hirschau, Kf. (Eugendorf), Kr. Oppeln</b> . . . . .	"	Mainczof Kf. (Eugnian)
<b>Hirschgraben, Kr. Cosel</b> . . . . .	"	Daniek nach Teil- bach eingemeindet
<b>Hirschmühl (Sandwiesen), Kr. Loß-Gleiwitz</b> . . . . .	"	Zelinamühle
<b>Hirschtal (Dammfelde), Kreis</b> Oppeln . . . . .	"	Dammweide (Zaginne)
<b>Hirschweide (Eichwege), Kreis</b> Lublinitz . . . . .	"	Poremba (Glowischük)
<b>Hirschwiese (Schloßwalden), Kr. Rosenberg</b> . . . . .	"	Telgno Waldteil (Klein Laffowitz)
<b>Hirselfeld (Solmsdorf), Kreis</b> Loß-Gleiwitz . . . . .	"	Zagiella (Slupsto)
<b>Hirtweiler, Kr. Loß-Gleiwitz</b> . . . . .	"	Zachfowitz
<b>Homborf, Kr. Grottkau</b> . . . . .	"	Tschaußwitz
<b>Hochfelde OS., D und Kol, Kr. Oppeln</b> . . . . .	"	Sakrau-Turawa
<b>Hochlinden, Kr. Ratibor</b> . . . . .	"	Stodoll
<b>Hochmühl OS., Kr. Cosel</b> . . . . .	"	Dobilchau
<b>Hochwiese, Bw. (Oberwalden), Kr. Rosenberg</b> . . . . .	"	Alt Chudoba Bw. (Groß Laffowitz)
<b>Hohenau, Kr. Ratibor</b> . . . . .	"	Schardzin
<b>Hohenbirken (Winkel), Kreis</b> Lublinitz . . . . .	"	Rowie (Wendzin)
<b>Höhendorf, Kr. Grottkau</b> . . . . .	"	Laßwitz
<b>Höhensfeld (Standorf), Kreis</b> Ratibor . . . . .	"	Wedzierow (Stanik)
<b>Hohenflur, Kr. Cosel</b> . . . . .	"	Roste
<b>Hohenlieben, Kr. Loß-Gleiwitz</b> . . . . .	"	Lubie
<b>Hohenlohewald, Forstguts- bezirk, Kr. Cosel</b> . . . . .	"	Slawenkük Forstgutsbezirk
<b>Höhenluft (Hegersfelde), Kreis</b> Lublinitz . . . . .	"	Gottowe (Ponofchau)
<b>Hohenschanz, Kr. Neustadt</b> . . . . .	"	Laßwitz
<b>Höhlenort (Hedwigsrud), Kr. Lublinitz</b> . . . . .	"	Zaminek (Klein Lagiewnik)
<b>Hoinowitz, Kol. (Müllmen), Kr. Neustadt</b> . . . . .	jezt	Reichenau
<b>Holderfelde, Kr. Cosel</b> . . . . .	früher	Zaborowitz
<b>Hopfenberg (Paulsgrund), Kr. Ratibor</b> . . . . .	"	Chmielnik (Pawlau)
<b>Hopfengarten (Kornik), Kreis</b> Ratibor . . . . .	"	Chmielnik
<b>Hopfenmühle (Kerpen), Kreis</b> Neustadt . . . . .	"	Chmielnikmühle
<b>Hopfgarten (Kornik), Kreis</b> Ratibor . . . . .	"	Chmielnik Kol.
<b>Soratz-Mühle, auch Podeschwa- Mühle (Klein Peterwik), Kr. Ratibor</b> . . . . .	jezt	Grenzmühle

<b>Hornet, Kr. Loß-Gleiwitz</b> . . . . .	früher	Tworog
<b>Hrattschlein, Kr. Leobschük</b> . . . . .	jezt	Burgfeld
<b>Hruzitsch (Kreuzendorf), Kr. Leobschük</b> . . . . .	"	Zollhaus
<b>Hubenland, Kr. Loß-Gleiwitz</b> . . . . .	früher	Lohnia
<b>Hubertusgrund, Kr. Loß- Gleiwitz</b> . . . . .	"	Woiska
<b>Hubertus (Steineich), Kreis</b> Loß-Gleiwitz . . . . .	"	Lohniak (Dombrowka)
<b>Hubertushof (Nieder Erlsen), Kr. Groß Strehlik</b> . . . . .	"	Dallnie (Dleschla)
<b>Hubertushöh (Nieder Erlsen), Kr. Groß Strehlik</b> . . . . .	"	Ober Dleschla (Dleschla)
<b>Hubertusrud, Kr. Leobschük</b> . . . . .	"	Wanowitz
<b>Huftlonie (Groß Rauden), Kr. Ratibor</b> . . . . .	"	Podbiala Kol.
<b>Hugohof (Hubenland), Kreis</b> Loß-Gleiwitz . . . . .	"	Stodolkau (Lohnia)
<b>Hugoslust, Fh. (Alt-Cosel), Kr. Cosel</b> . . . . .	"	Dombrowa Fh.
<b>Huretmühle (Dembiohammer), Kr. Oppeln</b> . . . . .	jezt	Eichmühle (Eichhammer)
<b>Hurki, Kol. (Boleslau), Kreis</b> Ratibor . . . . .	"	Bergkolonie (Bunzelberg)
<b>Hütte (Altenwall), Kr. Cosel</b> . . . . .	früher	Buda (Komorno)
<b>Hüttenau (Hergersfelde), Kr. Lublinitz</b> . . . . .	"	Nieffen (Ponofchau)
<b>Hüttenkolonie (Friedrichstal), Kr. Oppeln</b> . . . . .	"	Podhudzie
<b>Hutung (Eichendorf), Kreis</b> Groß Strehlik . . . . .	"	Obora
<b>Hutuna (Ratiborhammer), Kr. Ratibor</b> . . . . .	"	Parfchymiek
<b>Hytretmühle (Sakrau), Kreis</b> Groß Strehlik . . . . .	jezt	Teichmühle

**I**

<b>Itanau, Kr. Oppeln</b> . . . . .	früher	Tellowa
<b>Ittenau, Kr. Lublinitz</b> . . . . .	"	Thurh
<b>Ittis, Fh. (Rainfelde), Kreis</b> Ratibor . . . . .	"	Wandrowiek Fh. (Herzogl. Zamade)
<b>Immenwald (Rarischhof), Kr. Beuthen-Larnowitz</b> . . . . .	"	Miedar und Kopania (Miedar)
<b>Immergrün (Karlstal OS.), Kr. Groß Strehlik</b> . . . . .	"	Barwinek (Dschiel)
<b>Im Winkel (Eugendorf), Kr. Oppeln</b> . . . . .	"	Ront Dorsteil (Eugnian)
<b>In der Kolonie (Grünheide), Kr. Groß Strehlik</b> . . . . .	"	Schroll (Schironowitz)

**J**

<b>Zabornik (Zaborowitz), Kreis</b> Cosel . . . . .	jezt	Thorn (Holderfelde)
<b>Zaborowitz, Kr. Cosel</b> . . . . .	"	Holderfelde
<b>Zagdhau an der Brücke, Kr. Ratibor</b> . . . . .	früher	Zagdhau Przymasku
<b>Zagdhau Przymasku, Kreis</b> Ratibor . . . . .	jezt	Zagdhau an der Brücke
<b>Zagdheim (Groß Stein), Kr. Groß Strehlik</b> . . . . .	früher	Lowiekto
<b>Zägerhaus (Groß Ellguth), Kr. Cosel</b> . . . . .	"	Lonschke
<b>Zägershausen OS., Kreis</b> Neustadt . . . . .	"	Lobkowitz
<b>Zägersrud (Buchanau), Kreis</b> Ratibor . . . . .	"	Kleinleinowitz Fh.
<b>Zagiella (Slupsto), Kr. Loß- Gleiwitz</b> . . . . .	jezt	Hirselfeld (Solmsdorf)

<b>Jaginne</b> , Kol. (Dammratsch), Kr. Oppeln . . . . .	jetzt	Dammweide Kol. (Dammfelde)
<b>Jaginne</b> , Kf. (Dammratsch), Kr. Oppeln . . . . .	"	Hirtschtal (Dammfelde)
<b>Jaginow</b> , Kol. (Dammfelder Hammer), Kr. Oppeln . . . .	"	Dammfelder Hammer Kol.
<b>Jäglih</b> , Kr. Neisse . . . . .		Kleindorf
<b>Jakobsfelde</b> , Kr. Leobischütz . .	früher	Jakubowiz
<b>Jakubowiz</b> , Kr. Leobischütz . .	jetzt	Jakobsfelde
<b>Jama</b> (Jährendorf), Kr. Cosel . .	"	Tiefengrund
<b>Jaminek</b> (Klein Lagiewnik), Kr. Lubliniz . . . . .	"	Höhlenort (Hedwigsruh)
<b>Jamke</b> , Kr. Falkenberg . . . .	"	Heinrichshof (Oberschles.)
<b>Jamm</b> , Kr. Rosenberg . . . . .	"	Weidental
<b>Janten</b> , Kr. Ratibor . . . . .	früher	Janowiz
<b>Janlowitz-Rauden</b> , Kr. Ratibor .	jetzt	Rodenbach
<b>Janowiz</b> , Kr. Ratibor . . . . .	"	Janten
<b>Januschkowiz</b> , Kr. Cosel . . . .	"	Oderhain
<b>Jaschowitz</b> , Kol. (Stieben- dorf), Kr. Neustadt . . . . .	"	Heimattreu
<b>Jaschine</b> , Kr. Rosenberg . . . .	"	Eichenwalde (Oberschles.)
<b>Jaschtowe</b> (Jezowa), Kreis Lubliniz . . . . .	"	Kreuzenfeld (Kreuzenfeld)
<b>Jaschtowiz</b> , Kr. Kreuzburg . . .	"	Auenfelde
<b>Jaschtowiz</b> , Kr. Oppeln . . . .	"	Johannsdorf (Oberschles.)
<b>Jaschtowiz</b> , Kr. Loß-Gleiwitz . .	"	Hirtweiler
<b>Jasterzgowiz</b> , Kr. Rosenberg . .	"	Jastrzgowiz
<b>Jaswin</b> , Kf. (Groß Stanisch), Kr. Groß Strehlitz . . . . .	"	Dachsfelden Kf (Groß Zeidel)
<b>Jawor</b> (Grunsruh), Kreis Rosenberg . . . . .	"	Beim Ahorn
<b>Jedlihe</b> (Hitlersee), Kr. Oppeln .	"	Antonia
<b>Jedlihe</b> , Kf. (Hitlersee), Kreis Oppeln . . . . .	"	Antonia
<b>Jelinamühle</b> (Sandwiesen), Kr. Loß-Gleiwitz . . . . .	"	Hirschmühl
<b>Jellowa</b> , Kr. Oppeln . . . . .	"	Ilinau
<b>Jelyno Waldteil</b> (Klein Lasso- wiz), Kr. Rosenberg . . . . .	"	Hirschwiese (Schloßmalden)
<b>Jendrin</b> (Rosmierka), Kreis Groß Strehlitz . . . . .	"	Kol. Groß Maßdorf (Groß Maßdorf)
<b>Jesoweng</b> (Podewils), Kreis Oppeln . . . . .	"	Josefsbruch
<b>Jezowa</b> , Kr. Lubliniz . . . . .	"	Kreuzenfeld
<b>Johannahof</b> (Wiesenaus OS.), Kr. Lubliniz . . . . .	früher	Bziunkau und Johannahütte (Warlow)
<b>Johannahütte</b> (Warlow), Kr. Lubliniz . . . . .	jetzt	Johannahof (Wie- senau (Oberschles.))
<b>Johannsdorf</b> (OS.), Kreis Oppeln . . . . .	früher	Jaschtowiz
<b>Johannshof</b> (Verchenfeld), Kr. Oppeln . . . . .	"	Niwa Kol. (Kobylino)
<b>Josefshof</b> (Sandhuben), Kreis Loß-Gleiwitz . . . . .	"	Gollormühle (Scharlow)
<b>Josefsberg</b> (Neudorf), Kreis Rosenberg . . . . .	"	Josefsberg und Lenczinau
<b>Josefsbruch</b> (Podewils), Kreis Oppeln . . . . .	"	Jesowlug
<b>Josefshöhe</b> , Kr. Rosenberg . . .	"	Koselwitz
<b>Judenberg</b> , Kol. (Domekto), Kr. Oppeln . . . . .	jetzt	Zulberg (Althaus)
<b>Zulberg</b> (Althaus), Kreis Oppeln . . . . .	früher	Judenberg Kol. (Domekto)
<b>Jungbirten</b> , Kr. Ratibor . . . .	"	Babitz

## K

<b>Kabachen Kol.</b> (Alt Poppelau), Kr. Oppeln . . . . .	jetzt	Am Walde
<b>Kadlub</b> , Kr. Groß Strehlitz . . .	"	Starenheim
<b>Kadlub Turawa</b> , Kr. Oppeln . .	"	Nichten (Oberschles.)
<b>Kadlubitz</b> , Kr. Groß Strehlitz . .	"	Annatal
<b>Kaischura-Mühle</b> (Safrau), Kr. Groß Strehlitz . . . . .	"	Safrau
<b>Kaisigmühle</b> (Karlstal OS.), Kr. Groß Strehlitz . . . . .	früher	Kaisigmühle (Oschief)
<b>Kaisigmühle</b> (Oschief), Kreis Groß Strehlitz . . . . .	jetzt	Kaisigmühle (Karlstal OS.)
<b>Kaldann</b> , Kr. Leobischütz . . . .	"	Osterdorf-Kaldann
<b>Kalinow</b> , Kr. Groß Strehlitz . . .	"	Blütenau
<b>Kalinowiz</b> , Kr. Groß Strehlitz . .	"	Ellenruh
<b>Kallepfuhl</b> , Kr. Leobischütz . . .	früher	Callai Pfuhl
<b>Kalusche Mühle</b> (Krug), Kreis Leobischütz . . . . .	jetzt	Krugmühle
<b>Kalzamühle</b> (Frei Kadlub), Kr. Rosenberg . . . . .	"	Walzmühle (Freihöfen)
<b>Kamienitz</b> Th. (Barglowka), Kr. Ratibor . . . . .	"	Steinhaus Th (Bergwalde)
<b>Kamin</b> (Rosenberg und Klein Borek), Kr. Rosenberg . . . .	"	Stein (Rosenberg und Heibelsdorf)
<b>Kaminiez</b> (Schedlitz), Kreis Groß Strehlitz . . . . .	"	Steinhof (Alt Siedel)
<b>Kaminiez</b> (Sausenberg), Kreis Rosenberg . . . . .	"	Steinbach
<b>Kaminiez</b> , Kr. Loß-Gleiwitz . . .	"	Dramastein
<b>Kamionka</b> , Kr. Cosel . . . . .	"	Steinbrn
<b>Kamiz</b> , Kr. Neisse . . . . .	"	Grenzthal
<b>Kammersfeld</b> , Kr. Neustadt . . .	früher	Komornik
<b>Kamnig</b> , Kr. Grottkau . . . . .	jetzt	Steinhaus
<b>Kandzioras Ww.</b> (Oppeln), Kr. Oppeln . . . . .	"	Obernornwert
<b>Kaniamühle</b> (Röstfelde), Kreis Kreuzburg . . . . .	"	Röstfelder Mühle
<b>Kapella Ww.</b> (Friedersdorf), Kr. Neustadt . . . . .	"	Molken
<b>Kapellau Ww.</b> (Friedersdorf), Kr. Neustadt . . . . .	"	Molken
<b>Kapuczihöhe</b> (Miedar), Kr. Beuthen-Tarnowiz . . . .	"	Nedenhöhe (Larischhof)
<b>Karchowiz</b> , Kr. Loß-Gleiwitz . . .	"	Gutenquell
<b>Karchowiz</b> , Kr. Cosel . . . . .	"	Neufiedel
<b>Karlowiz</b> (Koslow), Kr. Loß- Gleiwitz . . . . .	"	Karlshöh (Linden- hain, Oberschles.)
<b>Karlshof</b> (Annengrund), Kreis Groß Strehlitz . . . . .	früher	Borek (Roswadze)
<b>Karlshof</b> (Annengrund), Kreis Groß Strehlitz . . . . .	"	Karlshof-Borek (Roswadze)
<b>Karlshof</b> (Frauenfeld), Kreis Groß Strehlitz . . . . .	"	Kotschorownia (Schewkowiz)
<b>Karlshof-Borek</b> (Roswadze), Kr. Groß Strehlitz . . . . .	jetzt	Karlshof (Annengrund)
<b>Karlshöh</b> (Lindhain OS.), Kr. Loß-Gleiwitz . . . . .	früher	Karlowitz (Koslow)
<b>Karlshorst</b> (OS.), Kr. Groß Strehlitz . . . . .	"	Karlubiz
<b>Karlstal</b> (OS.), Kr. Groß Strehlitz . . . . .	"	Oschief
<b>Karlubiz</b> , Kr. Groß Strehlitz . .	jetzt	Karlshorst (Oberschles.)
<b>Kaschuramühle</b> (Jeschowa), Kr. Groß Strehlitz . . . . .	"	Eichenmühle (Eichenendorf)
<b>Kasischka</b> (Groß Karlowiz), Kr. Grottkau . . . . .	"	Groß Karlshöh (Groß Karlshöh)

<b>Kajuben</b> (Dammratsch), Kreis Oppeln . . . . .	jeht	Dammrode (Dammfelde)
<b>Kaufungmühle</b> (Kupp), Kreis Oppeln . . . . .	früher	Kupilasmühle
<b>Kajioramühle</b> (Kajioramühle), (Leboischowik), Kreis Loß- Gleiwitz . . . . .	jeht	Entenmühle (Kleingarten)
<b>Keilerswalde</b> , Kreis Groß Strehlik . . . . .	früher	Keltisch
<b>Kellhausen</b> , Kr. Loß-Gleiwitz . .	"	Kielelschka
<b>Keltisch</b> , Kr. Groß Strehlik . .	jeht	Keilerswalde
<b>Kempa</b> , Kr. Oppeln . . . . .	"	Mühlenbach (Obereschle.)
<b>Kempa Gut</b> (Herzoglich Zawade), Kr. Ratibor . . . .	"	Seehof (Rainfelde)
<b>Kempamühle</b> (Rosenberg), Kr. Rosenberg . . . . .	"	Die alte Mühle
<b>Kempczowig</b> (Brosławitz), Kr. Beuthen-Larnowik . . . .	"	Dramatal-Ost (Dramatal)
<b>Kempti Kol.</b> (Roschkau), Kreis Ratibor . . . . .	"	Roschkau Kol.
<b>Kernbach</b> , Kr. Grottkau . . . .	früher	Kernbach
<b>Keshlern</b> , Kr. Loß-Gleiwitz . .	"	Kottlischowik
<b>Kiefernham</b> , Kr. Kreuzburg . .	"	Brinike
<b>Kiefernrode</b> , Kr. Rosenberg . .	"	Kottschanowik
<b>Kiefernwalde</b> , Kr. Rosenberg . .	"	Lastowik
<b>Kielelschka</b> , Kr. Loß-Gleiwitz .	jeht	Kellhausen
<b>Kierotsche</b> (Groß Borek), Kr. Rosenberg . . . . .	"	Brückenort, Grenzshäuler (Brückenort)
<b>Kierotsche</b> (Wendzin), Kreis Lublinitz . . . . .	"	Erlengrund (Windex)
<b>Kierotski</b> (Sorowski), Kreis Lublinitz . . . . .	"	Bärengrund (Ostenwalde)
<b>Kieshof</b> (Hubenland), Kreis Loß-Gleiwitz . . . . .	"	Wydzierow (Lohnia)
<b>Kiten</b> (Bokanowik), Kreis Rosenberg . . . . .	"	Grenzau (Grunstuh)
<b>Kirchhoffy</b> (Kzendowik), Kr. Lublinitz . . . . .	"	Verghenhof (Mühlenthal)
<b>Kirchlinden</b> , Kr. Kreuzburg . .	früher	Boislawitz
<b>Kirchwalde</b> , Kr. Rosenberg . .	"	Kudoba
<b>Kirschchen</b> , Kr. Loß-Gleiwitz . .	"	Wilschik
<b>Kittelsdorf</b> , Kr. Leobischuk . .	jeht	Kittelsdorf
<b>Klagenau</b> (Neudeich), Kreis Cosel . . . . .	früher	Biadaczow (Landmierz)
<b>Klapach</b> (Klein Döbern), Kr. Oppeln . . . . .	jeht	Eichenkamp
<b>Klapachta</b> (Klein Laffowik), Kr. Rosenberg . . . . .	"	Klapperwald (Schloßwalden)
<b>Klappach</b> (Eisenau), Kreis Oppeln . . . . .	"	Eichenkamp
<b>Klapperwald</b> (Schloßwalden), Kr. Rosenberg . . . . .	früher	Klapachta (Klein Laffowik)
<b>Klatzcher-Mühle</b> (Wellendorf), Kr. Ratibor . . . . .	"	Smiatek-Mühle
<b>Klausberg</b> , Kr. Beuthen- Larnowik . . . . .	"	Mikultschuk
<b>Klausfeld</b> (Ellerbrück), Kreis Loß-Gleiwitz . . . . .	"	Mikschowina (Klein Patzschin)
<b>Klehrleinowik</b> Th. (Buchanau), Kr. Ratibor . .	jeht	Jägersruh
<b>Kleinau</b> (Dobersdorf), Kreis Neustadt . . . . .	früher	Malkowik Kol.
<b>Kleinberg</b> , Kr. Oppeln . . . .	"	Gores
<b>Klein Borek</b> , Kr. Rosenberg . .	jeht	Heidelsdorf
<b>Klein Buchen</b> (Weißbuchen), Kr. Groß Strehlik . . . . .	früher	Grabowek (Grabow)
<b>Klein Carlowik</b> , Kreis Grottkau . . . . .	jeht	Klein Karlshöh

<b>Kleindorf</b> , Kr. Meisse . . . .	früher	Jäglitz
<b>Kleine Meisse</b> (Borken- walde), Kr. Rosenberg . . . .	"	Blycharfa
<b>Klein Eichen</b> (D.S.), Kreis Groß Strehlik . . . . .	"	Dombrowka
<b>Klein Eichen</b> (Wiesen- grund D.S.), Kr. Neustadt . .	"	Dambine Kol. (Lonschnif)
<b>Klein Ellguth</b> (Ellguth), Kr. Rosenberg . . . . .	"	Pfurom
<b>Kleinfegern</b> (Gersheim), Kr. Neustadt . . . . .	"	Schmitschhof Kol. (Grabine)
<b>Kleingarten</b> , Kr. Loß-Gleiwitz .	"	Leboischowik
<b>Klein Jeroltshuk</b> (Jerolt- schuk), Kr. Kreuzburg . . . .	"	Sabagne
<b>Klein Kalinow</b> (Dombrowa), Kalinowik), Kreis Groß Strehlik . . . . .	jeht	Eichenvorwerk (Eisenruh)
<b>Klein Karlshöh</b> , Kr. Grottkau .	früher	Klein Carlowik
<b>Klein Kosen</b> , Kr. Oppeln . . .	"	Klein Kottor
<b>Klein Kottor</b> , Kr. Oppeln . .	jeht	Klein Kosen
<b>Klein Kottulin</b> , Kr. Loß- Gleiwitz . . . . .	"	Noblingen
<b>Klein Kupp Kol.</b> (Salzbrunn), Kr. Oppeln . . . . .	"	Salzbrunn Kol.
<b>Klein Laggiemnik</b> , Kreis Lublinitz . . . . .	"	Hedwigsrub
<b>Klein Laffowik</b> , Kr. Rosen- berg . . . . .	"	Schloßwalden
<b>Klein Markdorf</b> (Markdorf), Kr. Ratibor . . . . .	früher	Klein Markowik Kol. (Markowik)
<b>Klein Markowik</b> Kol. (Markowik), Kr. Ratibor . .	jeht	Klein Markdorf (Markdorf)
<b>Kleinmühl</b> (Kreuzensfeld), Kr. Lublinitz . . . . .	früher	Brylka (Jezowa)
<b>Klein Patzschin</b> , Kr. Loß- Gleiwitz . . . . .	jeht	Ellerbrück
<b>Klein Plajschuk</b> , Kr. Loß- Gleiwitz . . . . .	"	Reichenhöch
<b>Klein Radau</b> (Radau), Kreis Rosenberg . . . . .	früher	Radawka
<b>Klein Schimmendorf</b> , Kreis Oppeln . . . . .	"	Klein Schimnik
<b>Klein Schimnik</b> , Kr. Oppeln . .	jeht	Klein Schimmen- dorf
<b>Klein Stanis</b> , Kreis Groß Strehlik . . . . .	"	Klein Zeidel
<b>Kleinwald</b> , Kr. Groß Strehlik .	früher	Kucziars
<b>Kleinwald</b> , Kr. Rosenberg . .	"	Kleine Borek
<b>Klein Walden</b> , Kreis Groß Strehlik . . . . .	"	Kraßowa
<b>Klein Warten</b> (Körnik), Kr. Neustadt . . . . .	"	Schekai (Kol und Ww.)
<b>Klein Wilkowik</b> , Kreis Loß- Gleiwitz . . . . .	jeht	Wölffingen
<b>Klein Zeidel</b> , Kr. Groß Strehlik . . . . .	früher	Klein Stanis
<b>Kletotna Uth.</b> (Jezowa), Kr. Lublinitz . . . . .	jeht	Kreuzensfeld Uth. (Kreuzensfeld)
<b>Klemenzhau</b> , Kr. Oppeln . . .	früher	Klimoziof (Klimczif)
<b>Klettenhof</b> (Rutenau), Kreis Oppeln . . . . .	"	Ostrowek Kol. Chroschuk
<b>Klimoziof</b> (Klimczif), Kreis Oppeln . . . . .	jeht	Klemenzhau
<b>Klinterwerk</b> (Hegersfelde), Kr. Lublinitz . . . . .	früher	Patofa (Bonoschau)
<b>Klosterbrück</b> , Kr. Oppeln . . .	"	Czarnowan
<b>Klosterbrück</b> Kf. (Kloster- brück), Kr. Oppeln . . . . .	"	Brody Kf (Czarnowan)
<b>Klosterbrüder Glashütte</b> (Hermannsthal), Kr. Oppeln .	"	Czarnowanzer Glashütte
<b>Klucow Th.</b> (Witfchen), Kreis Kreuzburg . . . . .	jeht	Schlüsselwald Th.



<b>Klutschau</b> , Kr. Groß Strehlitz . . . . .	jetzt	Schlüsselgrund	<b>Kopaline</b> (Bosko), Kr. Oppeln . . . . .	jetzt	Bosko-Kolonie
<b>Kneja</b> , Kr. Rosenberg . . . . .	"	Heidewald	<b>Kopaline</b> (Radau), Kreis . . . . .	"	Brigittenhof
<b>Kniedorf</b> , Kr. Oppeln . . . . .	früher	Kollanowitz	<b>Kopaline</b> (Kraschewow), Kreis . . . . .	"	Roding (Schön-
<b>Knietsche</b> (Cziasnau), Kreis . . . . .	jetzt	Randshausen	<b>Kopeln</b> . . . . .	"	horst)
<b>Lublinitz</b> . . . . .	"	(Teichwalde)	<b>Kopania</b> (Gieraltowitz), . . . . .	"	Graben (Gerols-
<b>Knietschowe</b> (Cziasnau), . . . . .	"	Baldhof	<b>Kr. Cosel</b> . . . . .	"	dorf)
<b>Kr. Lublinitz</b> . . . . .	"	(Teichwalde)	<b>Kopania</b> (Roschowitzwald), . . . . .	"	Schäfergraben
<b>Koben</b> Kol. (Koben), Kreis . . . . .	früher	Kuzioren Kol.	<b>Kr. Cosel</b> . . . . .	"	(Eichrode)
<b>Koppeln</b> . . . . .	jetzt	Pferdeau	<b>Kopania</b> (Alt Ujest), Kreis . . . . .	"	Neugarten OS.
<b>Kobylitz</b> (Alt Poppelau), . . . . .	"	Leichenfeld	<b>Groß Strehlitz</b> . . . . .	"	(Alt Bischofstal)
<b>Kobylino</b> , Kreis Oppeln . . . . .	"	Gutlieben	<b>Kopania</b> (Sorowski), Kreis . . . . .	"	Mitteldorf (Osten-
<b>Kochanitz</b> (Zaborowitz), Kreis . . . . .	"	(Goldersfelde)	<b>Lublinitz</b> . . . . .	"	walde)
<b>Cosel</b> . . . . .	"	Burfardsdorf-	<b>Kopanina</b> (Miedar), Kreis . . . . .	"	Kol. Immenwald
<b>Koczimirs Anz.</b> (Bierdzan), . . . . .	"	Nord	<b>Beuthen-Tarnowitz</b> . . . . .	"	(Larischhof)
<b>Kr. Oppeln</b> . . . . .	"	(Burkardsdorf)	<b>Kopanina</b> (Ellguth-Loft), . . . . .	"	Rode
<b>Kodron</b> (Zgibz. Sausenberg), . . . . .	"	Am Wildbach	<b>Kr. Loft-Gleiwitz</b> . . . . .	"	Rodau
<b>Kr. Rosenberg</b> . . . . .	"	Das Knie	<b>Kopanina</b> (Jasten), Kreis . . . . .	"	Graben (Gerols-
<b>Kolano</b> , Kr. Kreuzburg . . . . .	"	Kobenbach	<b>Kr. Cosel</b> . . . . .	"	dorf)
<b>Kolenczitzgraben</b> , Kr. Oppeln . . . . .	"	Kniedorf	<b>Kopaska</b> (Zaschine), Kreis . . . . .	"	Am Walde
<b>Kollanowitz</b> , Kr. Oppeln . . . . .	"	Reiswitz Kol.	<b>Rosenberg</b> . . . . .	"	(Eichenwalde OS.)
<b>Koloczef</b> Kol. (Würbitz), . . . . .	"	(Oberweiden	<b>Kopina</b> (Bluder), Kreis . . . . .	"	Rodefeld (Wild-
<b>Kr. Kreuzburg</b> . . . . .	"	Oberschles.)	<b>Lublinitz</b> . . . . .	"	furt)
<b>„Kolonie“</b> (Ratiborhammer), . . . . .	"	Neuhammer	<b>Kopiontamühle</b> (Karchowitz), . . . . .	"	Hanfmühl
<b>Kr. Ratibor</b> . . . . .	früher	Kempfy	<b>Kr. Loft-Gleiwitz</b> . . . . .	"	(Gutenquell)
<b>Kolonie Roschtau</b> (Roschtau), . . . . .	jetzt	Agl. Hausforst	<b>Koppendorf</b> Kol. (Friede-	"	Friedewalde
<b>Kr. Ratibor</b> . . . . .	"	Karmerau	<b>walde), Kr. Grottkau</b> . . . . .	"	Wall Pl.
<b>Agl. Hausforst Karmerau</b> , . . . . .	früher	Agl. Haus-	<b>Koppich</b> Pl., Kreis Groß . . . . .	"	Wdelenhof
<b>Kr. Rosenberg</b> . . . . .	"	Fideikommissforst	<b>Strehlitz</b> . . . . .	"	Schwarzengrund
<b>Kolonnowska</b> , Kreis Groß . . . . .	jetzt	Karmerau	<b>Koppitz</b> , Kr. Loft-Gleiwitz . . . . .	"	Reißebrücke
<b>Strehlitz</b> . . . . .	"	Grafenweiler	<b>Koppitz</b> , Kr. Grottkau . . . . .	"	(Schwarzengrund)
<b>Komornitz</b> , Kr. Neustadt . . . . .	"	Kammersfeld	<b>Koppitzer Brücke</b> (Koppitz), . . . . .	"	Moekendorf
<b>Komorniken</b> (Oschowa), . . . . .	"	Sibyllenhof	<b>Kr. Grottkau</b> . . . . .	"	Korpiß
<b>Kr. Groß Strehlitz</b> . . . . .	"	(Erlenbusch OS.)	<b>Korwitz</b> , Kr. Reisse . . . . .	früher	Korpiß
<b>Komorno</b> , Kr. Cosel . . . . .	"	Altenwall	<b>Korndorf</b> , Kr. Falkenberg . . . . .	"	Polanowitz
<b>Kond</b> (Birawa), Kr. Cosel . . . . .	"	Ede (Reigersfeld)	<b>Kornfelde</b> , Kr. Kreuzburg . . . . .	jetzt	Korndorf
<b>Konitz</b> (Ratiborhammer), . . . . .	"	Brandteil	<b>Korpiß</b> , Kr. Falkenberg . . . . .	"	Borfenwalde Kol.
<b>Kr. Ratibor</b> . . . . .	"	Zedlitz Kol.	<b>Korpiß</b> , Kr. Grottkau . . . . .	"	(Borfenwalde)
<b>Konischütz</b> Kol. (Zedlitz), . . . . .	"	Zedlitzer Straße	<b>Korzenien</b> (Borkowitz), . . . . .	"	Teichen (Reh-
<b>Kr. Oppeln</b> . . . . .	"	Im Winkel	<b>Kr. Rosenberg</b> . . . . .	"	walde)
<b>Konischützer Straße</b> , Kreis . . . . .	"	(Lugendorf)	<b>Korzonek</b> (Ortowitz), Kreis . . . . .	"	Wurzelhan
<b>Doppel.</b> . . . . .	"	Ede (Reigersfeld)	<b>Cosel</b> . . . . .	"	(Mühlental)
<b>Kont Dorfteil</b> (Lugnian), . . . . .	"	Winkelhofen	<b>Korzenie</b> (Rzendowitz), Kreis . . . . .	"	Heidmühl (Hart-
<b>Kr. Oppeln</b> . . . . .	"	Oderwinkel	<b>Lublinitz</b> . . . . .	"	lingen)
<b>Kont</b> (Birawa), Kr. Cosel . . . . .	"	Oderhof Kol.	<b>Kosakmühle</b> (Groß Patzschin), . . . . .	"	Bosfshagen
<b>Kontny</b> (Charlottenthal), . . . . .	"	(Rutenau)	<b>Kr. Rosenberg</b> . . . . .	"	Heidehammer
<b>Kr. Lublinitz</b> . . . . .	"	Oderwinkel	<b>Koschütz</b> , Kr. Lublinitz . . . . .	"	Zofeshöhe
<b>Kontny</b> , Kr. Oppeln . . . . .	"	Schlense (Groß	<b>Koselwitz</b> , Kr. Rosenberg . . . . .	"	Hohenflur
<b>Kontny</b> Kol. (Chroschütz), . . . . .	"	Schimmendorf)	<b>Koste</b> , Kr. Cosel . . . . .	"	Hedwigmühle
<b>Kr. Oppeln</b> . . . . .	"	Graberhof	<b>Kosfkmühle</b> (Mummern OS.), . . . . .	"	Lindenhain OS.
<b>Kontny Schleuse</b> (Groß Schim-	"	(Wdelenhof)	<b>Kr. Rosenberg</b> . . . . .	"	Grafen
<b>nitz), Kr. Oppeln</b> . . . . .	"	Wildberg	<b>Koslow</b> , Kr. Loft-Gleiwitz . . . . .	"	Moorgrund
<b>Kopacz</b> (Koppinitz), Kreis . . . . .	"	(Burkardsdorf)	<b>Kosforowitz</b> , Kr. Oppeln . . . . .	"	(Wittenau)
<b>Loft-Gleiwitz</b> . . . . .	"	Seifertshof	<b>Koslowitz</b> (Uchütz), Kreis . . . . .	"	Schnitterfeld
<b>Kopalina</b> (Bierdzau), Kreis . . . . .	"	(Eichenwalde OS.)	<b>Rosenberg</b> . . . . .	"	(Lugendorf)
<b>Doppel.</b> . . . . .	"	Winterberg	<b>Kosowjen</b> Kol. (Lugnian), . . . . .	"	Dupine
<b>Kopalina</b> (Zaschine), Kreis . . . . .	"	(Winterfeld OS.)	<b>Kr. Oppeln</b> . . . . .	jetzt	Hedwigstein
<b>Rosenberg</b> . . . . .	"	Roding	<b>Kostberg</b> (Paulsdorf), Kreis . . . . .	"	Kiefernrode
<b>Kopalina</b> Kol. (Zawisc OS.), . . . . .	"	"	<b>Rosenberg</b> . . . . .	"	Karlshof (Frauen-
<b>Kr. Oppeln</b> . . . . .	"	"	<b>Kostellitz</b> , Kr. Rosenberg . . . . .	"	feld)
<b>Kopaline</b> Kol. (Schlegau), . . . . .	"	"	<b>Koschanowitz</b> , Kr. Rosenberg . . . . .	"	"
<b>Kr. Neustadt</b> . . . . .	"	"	<b>Koschorownia</b> (Schewowitz), . . . . .	"	"
	"	"	<b>Kr. Groß Strehlitz</b> . . . . .	"	"

<b>Kottlischowitz</b> , Kreis Loß-				<b>Kriegsbach</b> , Kr. Ratibor	früher	Boianow
Gleiwitz	jetzt	Reßlern		<b>Krobusch</b> , Kr. Neustadt	jetzt	Krähenbusch
<b>Kohe</b> Kol. (Gräflich Wiese),		Linden		<b>Krobuser Mühle</b> , Kreis		
Kr. Neustadt	"			Neustadt	"	Krähenbuschmühle
<b>Kohuren</b> Kol. und Hf. (Schem-		Birkental		<b>Krogullno-Gründorf</b> , Kreis		
rowitz), Kr. Lublinitz	"	(Naunen)		Oppeln	"	Stobertal
<b>Kowallikruh</b> (Freidorf),		Schönblid (Berg-		<b>Kroschen</b> (Zalkenau), Kreis		
Kr. Groß Strehlitz	"	stadt)		Grottkau	"	Zalkenau
<b>Kowie</b> (Wendzin), Kreis		Hohenbirken		<b>Kroschnitz</b> , Kr. Groß Strehlitz	"	Wuendorf
Lublinitz	"	(Winded)		<b>Krugbach</b> , Kr. Leobischütz	früher	Kaluscha Bach
<b>Kowolowska</b> (Groß Stanisch),				<b>Krügertal</b> (Brückenort),		
Kr. Groß Strehlitz	"	Schmiedewerk		Kr. Rosenberg	"	Lugen (Groß
		(Groß Zeidel)				Boref)
<b>Kojiborek</b> (Ellguth v. Grö-		Geißfeld		<b>Krugmühle</b> (Krug), Kreis		
ling), Kr. Loß-Gleiwitz	"			Leobischütz	"	Kaluscha Mühle
<b>Kojiborek</b> (Landsberg), Kreis		Geisenwald		<b>Kruppmühle</b> , Kreis Groß		
Rosenberg	"			Strehlitz	"	Borowian
<b>Kojie</b> (Tworog), Kreis Loß-		Geißwiese		<b>Kryhebach</b> , Kr. Grottkau	jetzt	Kernbach
Gleiwitz	"	(Horneck)		<b>Kryjanowitz</b> , Kr. Rosenberg	"	Kreuzhütte
				<b>Krynwald</b> (Kottenluft), Kreis		
<b>Kojielawa</b> (Klein Alt-		Jagdhäus Fürsten-		Loß-Gleiwitz	"	Grünwald
hammer), Kr. Cosel	"	berg		<b>Kryjanowitz</b> , Kr. Cosel	"	Langlieben
		Wießental OS.		<b>Kryngel</b> (Mogau), Kr. Cosel	"	Pappelhof (Cosel
<b>Kradwitz</b> , Kr. Reisse						OS.)
<b>Kradziejow</b> (Ellguth v. Grö-		Feldkrug		<b>Krzifula</b> (Lugnian), Kreis		
ling), Kr. Loß-Gleiwitz		Krobusch		Oppeln	"	Kreuzfelde
<b>Krähenbusch</b> , Kr. Neustadt	früher			<b>Krynzeh</b> , Kr. Rosenberg	"	(Lugendorf)
<b>Krähenbuschmühle</b> , Kreis		Krobuscher Mühle		<b>Krynsline</b> (Hitlersee), Kreis		Herzogswiese
Neustadt	"	Der Patosz		Oppeln		
<b>Krähenhorst</b> , Kr. Neustadt		Kranstädt		<b>Kuchara</b> (Turawa), Kreis	besteht nicht mehr	
<b>Kranowitz</b> , Kr. Ratibor	jetzt	Chronstau		Oppeln	besteht nicht mehr	
<b>Kranst</b> , Kr. Oppeln	früher	Kranowitz		<b>Kuckucksmühle</b> (Sandowitz),		
<b>Kranstädt</b> , Kr. Ratibor	"			Kr. Groß Strehlitz	früher	Kuckucksmühle
<b>Kranster Mühle</b> (Kranst),		Chronstauer Mühle		<b>Kucziers</b> , Kr. Groß Strehlitz	jetzt	Kleinwald
Kr. Oppeln	"	(Chronstau)		<b>Kudoba</b> , Kr. Rosenberg	"	Kirchwalde
		Deutsch Probnitz		<b>Kuhlshof</b> (Teichwalde), Kreis		
<b>Kranzdorf</b> , Kr. Neustadt		Schönhorst		Lublinitz	früher	Kulikowe
<b>Kraschew</b> , Kr. Oppeln	jetzt	Grafenau				(Gjalsau)
<b>Kraslau</b> , Kr. Rosenberg	"			<b>Kuckucksmühle</b> (Sandowitz),	jetzt	Kuckucksmühle
<b>Kraßesmühle</b> (Mittenbrück),		Ringelmühle		Kr. Groß Strehlitz		
Kr. Cosel	"			<b>Kulikowe</b> (Gjalsau), Kreis		
<b>Krasow</b> (Koppinitz), Kreis		Schöngrund		Lublinitz	"	Kuhlshof (Teich-
Loß-Gleiwitz	"	(Wdelenhof)				walde)
		Klein Walden		<b>Kummerhöhe</b> (Brückenort),		
<b>Krasowa</b> , Kr. Groß Strehlitz		Mittelmühle		Kr. Rosenberg	früher	Fladen-Weiler
<b>Krawiegmühle</b> (Himmelwitz),						(Groß-Boref)
Kr. Groß Strehlitz	"			<b>Kunary</b> (Wieschowa), Kreis		
<b>Krebsgrund</b> (Ruderswald),				Beuthen-Larnowitz	jetzt	Meierei (Rands-
Kr. Ratibor	früher	Ratowiek				dorf)
<b>Krebmühle</b> (Saktau), Kreis				<b>Kunt</b> (Klein Lassowitz), Kreis		
Groß Strehlitz	"	Raczemühle		Rosenberg	"	An der Chaussee
<b>Kreisgrenze</b> Kol. (Ober-		Schirobanz Kol.				(Schloßwalden)
weiden OS.), Kr. Kreuzburg	"	(Würibz)		<b>Kunten</b> , Hf. (Zawadzki),		
		Umbach		Kr. Groß Strehlitz	"	Schwarzweg Hf.
<b>Krempa</b> , Kr. Groß Strehlitz	jetzt					(Andreashütte)
<b>Kreßengrund</b> , Kreis Loß-	früher	Schalscha		<b>Kunzendorfer Ziegelei</b> (Nieder	früher	Stalekziegelei
Gleiwitz		Kreuzwalde Kol.		Kunzendorf), Kr. Kreuzburg		
<b>Kreuz</b> (Biadacz) Kr. Oppeln	jetzt	(Kreuzwalde OS.)		<b>Kupilas</b> , Kol. (Grabczok),	jetzt	Buchendorf OS.
				Kr. Oppeln		
<b>Kreuzenfeld</b> , Kr. Lublinitz	früher	Jezowa		<b>Kupilasmühle</b> (Kupp), Kreis		
<b>Kreuzenfeld</b> Kol. (Kreuzen-				Oppeln	"	Kaufungmühle
feld), Kr. Lublinitz	"	Zaschkowe, Sciegna		<b>Kurzbach</b> , Kr. Groß Strehlitz	früher	Rosntontau
		u. Sobkowe (Je-		<b>Kurzina</b> (Rudzinitz), Kreis		
<b>Kreuzenfeld</b> Ußh. (Kreuzen-		zowa)		Loß-Gleiwitz	jetzt	Teichel (Rudgers-
feld), Kr. Lublinitz	"	Kleotna Ußh.				hagen)
<b>Kreuzenfeld Dampfziegelei</b>				<b>Kurzwka</b> (Mittenbrück),		
(Kreuzenfeld), Kreis		Przywaren		Kr. Cosel	"	Kuschhofen
Lublinitz	"	Dampfziegelei		<b>Kuschhofen</b> (Mittenbrück),	früher	Kurzwka
		(Jezowa)		Kr. Cosel		
<b>Kreuzfelde</b> (Lugendorf),		Krzifula		<b>Kuschnia</b> (Centawa), Kreis	jetzt	Eisenhammer
Kr. Oppeln	"	(Lugnian)		Groß Strehlitz		(Halbenau)
<b>Kreuzhütte</b> , Kr. Rosenberg	"	Kryjanowitz		<b>Kuschnitz</b> (Leschna), Kreis		
<b>Kreuzlinden</b> , Kr. Cosel	"	Urbanowitz		Rosenberg	"	Schmiedetal
<b>Kreuzwald</b> Hf. (Maffow),						(Mühlendorf OS.)
Kr. Oppeln	"	Biadacz Hf.		<b>Kuschnitz</b> (Hendebreck), Kreis	besteht nicht mehr	
<b>Kreuzwalde</b> (OS.), Kreis				Kr. Cosel		
Oppeln	"	Biadacz		<b>Kushoffa</b> (Mittenbrück),	jetzt	Kuschhofen
<b>Kreuzwalde</b> Kol. (Kreuz-				Kr. Cosel		
walde OS.), Kr. Oppeln	"	Kreuz		<b>Kushoben</b> , Hf. (Bojanowitz),	"	Halben Hf.
				Kr. Rosenberg		(Grunsruh)

<b>Ruhoben</b> (Bohanowik), Kreis Rosenberg . . . . .	jezt	Halben (Gruns- ruh)
<b>Ruzioren</b> , Kol. (Roben), Kr. Oppeln . . . . .	"	Roben Kol.
<b>Ruzniha</b> (Schalscha), Kreis Loft-Gleiwitz . . . . .	"	Schmieden (Kressengrund)
<b>Rwaschno</b> (Alt Schalkowitz), Kr. Oppeln . . . . .	"	Sauerfeld (Alt Schalkendorf)
<b>Rwasno</b> , Kol. (Chroszczik), Kr. Oppeln . . . . .	"	Sandhausen (Rutenau)
<b>R</b>		
<b>Rasse</b> (Neudorf), Kr. Rosen- berg . . . . .	jezt	Grenzmühl
<b>Rampamühle</b> (Ruderswald), Kr. Ratibor . . . . .	"	Rampemühle
<b>Rampemühle</b> (Ruderswald), Kr. Ratibor . . . . .	früher	Rampamühle
<b>Randobier</b> (Bohanowik), Kr. Rosenberg . . . . .	jezt	Sandhof (Gruns- ruh)
<b>Randsberg DS.-Bnschgrund</b> (Randsberg-Stadt), Kreis Rosenberg . . . . .	früher	Strugen
<b>Randsberg DS.-Feldhof</b> (Randsberg-Stadt), Kreis Rosenberg . . . . .	"	Lechnik
<b>Randsberg DS.-Waldhof</b> (Randsberg-Stadt), Kreis Rosenberg . . . . .	"	Schottken
<b>Randsmierz</b> , Kr. Cosel . . . . .	jezt	Neudeich
<b>Rang</b> (Krempa), Kreis Groß Strehlik . . . . .	"	Oderhöfe (Ambach)
<b>Rängenbach</b> , Kr. Ratibor . . . . .	früher	Rangon
<b>Ranglieben</b> , Kr. Cosel . . . . .	"	Krzanowik
<b>Ranglieben</b> (Ranglieben), Kr. Cosel . . . . .	"	Haraschowiek und Kosten (Krzano- wik)
<b>Rangon</b> , Kr. Ratibor . . . . .	jezt	Rängenbach
<b>Rangošmühle</b> (Zlönik), Kr. Oppeln . . . . .	"	Alte Oder-Mühle (Glockenau)
<b>Ranieh</b> , Kr. Cosel . . . . .	"	Hirschgraben nach Teilbach ein- gemeindet
<b>Rapatš</b> (Kreuzenort), Kreis Ratibor . . . . .	"	Fischdörfel
<b>Rapatš</b> , Kol. (Kreuzenort), Kr. Ratibor . . . . .	"	Fischdörfel
<b>Rärchenhag</b> , Kr. Loft-Gleiwitz . . . . .	früher	Boitšchow
<b>Rärchenhain</b> , Kr. Grottkau . . . . .	"	Tscheschdorf
<b>Rarišhof</b> , Kol. (Rarišhof), Kr. Beuthen-Larnowik . . . . .	jezt	Alt Rarišhof
<b>Rariška</b> (Trodenfeld), Kreis Groß Strehlik . . . . .	"	Waldvoornwert
<b>Räsen</b> , Kr. Groß Strehlik . . . . .	früher	Rasitz
<b>Rasitz</b> , Kr. Groß Strehlik . . . . .	jezt	Räsen
<b>Rastarzowka</b> , Kr. Loft-Gleiwitz . . . . .	"	Wieselheim
<b>Rastowik</b> (Perschkenstein), Kr. Grottkau . . . . .	"	Waldwinkel
<b>Rastowik</b> , Kr. Rosenberg . . . . .	"	Riesernwalde
<b>Ras</b> (Krempa), Kr. Groß Strehlik . . . . .	"	Waldsteg (Ambach)
<b>Rasjoki</b> , Kr. Ratibor . . . . .	"	Weidenmoor (DS.)
<b>Rasjoki</b> (Rogau), Kr. Cosel . . . . .	"	Wertweiler (Cosel DS.)
<b>Rasjoth</b> , Kr. Neisse . . . . .	"	Grünstiek (DS.)
<b>Raswik</b> , Kr. Grottkau . . . . .	"	Höhendorf
<b>Raswik</b> , Kr. Neustadt . . . . .	"	Hohenschang
<b>Ratšcha</b> , Kr. Loft-Gleiwitz . . . . .	"	Jähregrund
<b>Rahnaw</b> (Kreuzhütte), Kreis Rosenberg . . . . .	besteht nicht mehr	
<b>Rauschen</b> , Kr. Rosenberg . . . . .	früher	Lowoschau
<b>Rauschener Hain</b> , Kr. Rosenberg . . . . .	"	Goy
<b>Rebošowik</b> , Kr. Loft-Gleiwitz . . . . .	"	Kleingarben
<b>Rehmgruben</b> (Randsberg- Stadt), Kr. Rosenberg . . . . .	"	Slabifen

<b>Rehnteichmühle</b> (Burghof), Kr. Groß Strehlik . . . . .	früher	Mrokmühle (Grobisfo)
<b>Refartow</b> , Kr. Ratibor . . . . .	jezt	Metlich
<b>Renartowik</b> , Kr. Cosel . . . . .	"	Waldbrücken
<b>Rendzin</b> , Kr. Oppeln . . . . .	"	Lenzen
<b>Reug</b> (Roswadze), Kreis Groß Strehlik . . . . .	"	Theresienhof (Annengrund)
<b>Reug</b> (Rebošowik und Smol- nik), Kr. Loft-Gleiwitz . . . . .	"	Trachhammer (Kleingraben und Eichentamp)
<b>Reug</b> (Cheschlau), Kr. Loft- Gleiwitz . . . . .	"	Moorhaus (Strahlheim)
<b>Reufau</b> , Kr. Cosel . . . . .	"	Wolfswießen
<b>Reufke</b> (Radau), Kr. Rosenberg . . . . .	"	Mühlwiesen
<b>Reufzot</b> (Herzoglich Zamada), Kr. Ratibor . . . . .	"	Waldhof (Rain- felde)
<b>Reuzen</b> , Kr. Oppeln . . . . .	früher	Randzin
<b>Reuzing</b> , Kr. Oppeln . . . . .	"	Forstamt Zbikfo
<b>Reuzing</b> (Liebeiche), Kr. Rosen- berg . . . . .	"	Salesche (Wendrin)
<b>Reuztal</b> (Lenzen), Kr. Oppeln . . . . .	"	Zbikfo (Rendzin)
<b>Reuzenbusch</b> (Brückenort), Kr. Rosenberg . . . . .	"	Piegenjow (Groß Boref)
<b>Reuzensfeld</b> , Kr. Oppeln . . . . .	"	Rohnlino
<b>Reuzenhof</b> (Mühlental), Kr. Lublinik . . . . .	"	Kirchhoffy (Rendowik)
<b>Reuzane</b> (Straduna), Kreis Oppeln . . . . .	jezt	Oderstraße (Tiefenburg)
<b>Reuzane</b> (Januschkowik), Kr. Cosel . . . . .	"	Waldig (Oder- hain)
<b>Reuzna</b> , Kr. Rosenberg . . . . .	"	Mühlendorf (DS.)
<b>Reuznig</b> , Kr. Neustadt . . . . .	"	Hegerswalde
<b>Reuznik</b> , Kol. (Lichtenwalde DS.), Kr. Oppeln . . . . .	"	Friedewalde Kol.
<b>Reuznik</b> (Randsberg-Stadt), Kr. Rosenberg . . . . .	"	Randsberg (DS.) —Feldhof
<b>Reuznioten</b> (Poscholtau), Kr. Rosenberg . . . . .	"	Waldhof
<b>Reuznik</b> , Kr. Groß Strehlik . . . . .	"	Bergstadt
<b>Reuzmühle</b> (Eichhammer), Kr. Oppeln . . . . .	"	Mazurmühle (Dembiohammer)
<b>Reuzschau</b> , Kr. Cosel . . . . .	"	Liebenbach
<b>Reuzinia</b> , Kr. Cosel . . . . .	früher	Lichtenforst
<b>Reuzten DS.</b> , Kr. Neustadt . . . . .	"	Zowade
<b>Reuzten</b> (Magerschmieden), Kr. Lublinik . . . . .	"	Porembsa (Gwozdian)
<b>Reuztenforst</b> , Kr. Cosel . . . . .	"	Reuzinia
<b>Reuztenrode</b> , Kr. Rosenberg . . . . .	"	Dschiekfo
<b>Reuztenwalde</b> , Kol. (Lichten- walde DS.), Kr. Oppeln . . . . .	"	Bolko Anf. und Gostolub Anf.
<b>Reubeiche</b> , Kr. Rosenberg . . . . .	"	Wendrin
<b>Reubenbach</b> , Kr. Cosel . . . . .	"	Reubschau
<b>Reubtal DS.</b> , Kr. Oppeln . . . . .	"	Luboschik
<b>Reugenjow</b> (Groß Boref), Kr. Rosenberg . . . . .	jezt	Reuzenbusch (Brückenort)
<b>Reudau DS.</b> , Kr. Leobischlik . . . . .	früher	Waislat
<b>Reude</b> , H. (Gräfenstein), Kr. Cosel . . . . .	"	Pipowina (Roschowitzdorf)
<b>Reude Gräfenstein</b> , Kr. Cosel . . . . .	"	Pipowina (Roschowitzdorf)
<b>Reuden</b> (Gräflisch Wiese), Kr. Neustadt . . . . .	"	Rohem Kol.
<b>Reudenbusch</b> , Kr. Ratibor . . . . .	"	Ripia Busch
<b>Reudendorf DS.</b> , Kr. Neisse . . . . .	"	Wischke
<b>Reudenfeld</b> (Groß Döbern), Kr. Oppeln . . . . .	"	Pipinken
<b>Reudenhag</b> , Kr. Cosel . . . . .	"	Wielmirzowik
<b>Reudenhain DS.</b> , Kr. Loft- Gleiwitz . . . . .	"	Roslow

<b>Vindenhof</b> (Habergrund), Kr. Ratibor . . . . .	früher	<b>Dedowitzshof</b> (Dmischük)
<b>Vindenhöf</b> (Stöblau), Kr. Cosel	"	<b>Bitzschinik</b>
<b>Vindenhöhe</b> Ds., Kr. Rosenberg	"	<b>Wylsota</b>
<b>Vindenhort</b> (Eichenwalde Ds.), Kr. Rosenberg . . . . .	"	<b>Lipine</b> (Zaschine)
<b>Vindenwäldchen</b> (Alt Poppelau), Kr. Oppeln . . . . .	"	<b>Lipilosken</b>
<b>Vipilosken</b> (Alt Poppelau), Kr. Oppeln . . . . .	jezt	<b>Lindenwäldchen</b>
<b>Vipia Busch</b> , Kr. Ratibor . . . . .	"	<b>Lindenbusch</b>
<b>Vipine</b> (Zaschine), Kreis Rosenberg . . . . .	"	<b>Lindenhort</b> (Eichenwalde Ds.)
<b>Vipinken</b> (Groß Döbern), Kr. Oppeln . . . . .	"	<b>Lindenfeld</b>
<b>Vipowina</b> (Roschowitzdorf), Kr. Cosel . . . . .	"	<b>Linde</b> Fh. (Gräfenstein)
<b>Vipowina</b> (Roschowitzdorf), Kr. Cosel . . . . .	"	<b>Linde</b> (Gräfenstein)
<b>Viszot</b> (Pluder), Kr. Lublinik	"	<b>Fuchsmalde</b> (Wildfurt)
<b>Vissagora</b> (Sorowski), Kreis Lublinik . . . . .	"	<b>Fuchsberg</b> (Ofenwalde)
<b>Vissot</b> (Rogau), Kr. Cosel . . . . .	"	<b>Oberschlenke</b> (Cosel Ds.)
<b>Vobemühle</b> (Eichhagen Ds.), Kr. Cosel . . . . .	früher	<b>Chwaliz-Mühle</b> (Boborschau)
<b>Vobkowik</b> , Kr. Neustadt . . . . .	jezt	<b>Jägershausen</b> (Oberschles.)
<b>Vohnia</b> , Kr. Loß-Gleiwitz . . . . .	"	<b>Hubenland</b>
<b>Vohniat</b> (Dombrowka), Kreis Loß-Gleiwitz . . . . .	"	<b>Hubertus</b> (Steineich)
<b>Vomnik</b> , Kr. Rosenberg . . . . .	"	<b>Gnadenkirch</b>
<b>Vona-Lang</b> , Kr. Loß-Gleiwitz	"	<b>Wieshuben</b>
<b>Vonezet städt.</b> , Kreis Loß- Gleiwitz . . . . .	"	<b>Moormies</b>
<b>Vonczynsko</b> , Ans. (Lugnian), Kr. Oppeln . . . . .	"	<b>Großwiese</b> (Lugendorf)
<b>Vonshke</b> (Groß Ellguth), Kreis Cosel . . . . .	"	<b>Jägerhaus</b>
<b>Vonshke</b> (Groß Ellguth), Kreis Cosel . . . . .	"	<b>Jägerhaus</b>
<b>Vonshnit</b> , Kr. Neustadt . . . . .	"	<b>Wiesengrund</b> Ds.
<b>Vosten</b> (Krzanowik), Kreis Cosel . . . . .	"	<b>Langlieben</b>
<b>Vöhtal</b> , Kr. Neustadt . . . . .	früher	<b>Schmittsch</b>
<b>Vowiekto</b> (Groß Stein), Kreis Groß Strehlik . . . . .	"	<b>Jagbheim</b>
<b>Vowtowik</b> , Kr. Kreuzburg . . . . .	"	<b>Bienendorf</b>
<b>Vowoschau</b> , Kr. Rosenberg . . . . .	"	<b>Lauschen</b>
<b>Vubel</b> , Kr. Loß-Gleiwitz . . . . .	"	<b>Bortental</b>
<b>Vubie</b> , Kr. Loß-Gleiwitz . . . . .	"	<b>Hohenlieben</b>
<b>Vubojanski</b> (Charlottenthal), Kr. Lublinik . . . . .	"	<b>Fuchssteig</b>
<b>Vuboschük</b> , Kr. Oppeln . . . . .	"	<b>Liebtal</b> (Ds.)
<b>Vuccasine</b> (Alt Gleiwitz), Kr. Loß-Gleiwitz . . . . .	"	<b>Moorhof</b>
<b>Vudwigsdorf-Erzfeld</b> (Lud- wigsdorf), Kr. Kreuzburg . . . . .	"	<b>Biadacz</b>
<b>Vudwigstal</b> Ds., Kr. Ratibor . . . . .	"	<b>Dollendzin</b>
<b>Vug</b> (Bochanowik), Kr. Rosen- berg . . . . .	jezt	<b>Dreihäuser</b> (Grünsruh)
<b>Vug</b> (Mschük), Kr. Rosenberg . . . . .	"	<b>Moorgrund</b> (Wittenau)
<b>Vug</b> (Chroszczük), Kr. Oppeln . . . . .	"	<b>Luginsland</b> (Rutenau)
<b>Vug</b> (Hitlersee), Kr. Oppeln . . . . .	besteht nicht mehr	
<b>Vugen</b> (Groß Borek), Kreis Rosenberg . . . . .	jezt	<b>Krügertal</b> (Brüdenort)
<b>Vugendorf</b> , Kr. Oppeln . . . . .	früher	<b>Lugnian</b>
<b>Vuginsland</b> (Rutenau), Kreis Oppeln . . . . .	"	<b>Vug</b> (Chroszczük)
<b>Vugnian</b> , Kr. Oppeln . . . . .	jezt	<b>Lugendorf</b>

<b>Lugnian-Dombrowka</b> , Kol. (Lugnian), Kr. Oppeln . . . . .	jezt	<b>Eichen</b> (Lugendorf)
<b>Vulsenhof</b> (Heuerstein), Kreis Groß Strehlik . . . . .	früher	<b>Neu-Koschük</b> (Schmischow)
<b>Vulshel</b> (Mshel), (Krempa), Kr. Groß Strehlik . . . . .	"	<b>Freisiedel</b> (Ambach)
<b>Vuziengrün</b> (Lucngrün), Fh. (Zymodzük) . . . . .	"	<b>Oderwiese</b> Fh. (Zymodzük)
<b>Vyzowiek</b> (Brzezinka), Kreis Loß-Gleiwitz . . . . .	"	<b>Tränkau</b> (Birkenau)
<b>Vyzczemühle</b> (Pniow), Kreis Loß-Gleiwitz . . . . .	"	<b>Saßelmühl</b> (Schrottkirch)

## M

<b>Mahlhof</b> (Wiesenaus Ds.), Kr. Lublinik . . . . .	früher	<b>Malschow</b> (Barlow)
<b>Maimühle</b> (Maimwald), Kreis Loß-Gleiwitz . . . . .	"	<b>Maische Mühle</b>
<b>Mainczot</b> (Lugnian), Kreis Oppeln . . . . .	jezt	<b>Hirschau</b> Kf. (Lugendorf)
<b>Mainczot</b> , Kf. (Lugnian), Kr. Oppeln . . . . .	"	<b>Meinfeld</b> Ds. (Lugendorf)
<b>Maische Mühle</b> (Maimwald), Kr. Loß-Gleiwitz . . . . .	"	<b>Maimühle</b>
<b>Maiwald</b> , Kr. Loß-Gleiwitz . . . . .	früher	<b>Sacharowitz</b>
<b>Matowischük</b> , Kr. Lublinik . . . . .	jezt	<b>Mohntal</b>
<b>Malapanestrasse</b> (Grafen- weiler), Kr. Groß Strehlik . . . . .	früher	<b>Bendamik</b> (Kolonomska)
<b>Malschow</b> (Ehrenforst), Kreis Cosel . . . . .	jezt	<b>Amalienhof</b> (Slawenük)
<b>Malschow</b> (Barlow), Kreis Lublinik . . . . .	"	<b>Mahlhof</b> (Wiesenaus Ds.)
<b>Malino</b> , Kr. Oppeln . . . . .	"	<b>Malsdorf</b>
<b>Malino Ausbau</b> (Malino), Kr. Oppeln . . . . .	"	<b>Malsdorf Ausbau</b> (Malsdorf)
<b>Malinobach</b> , Kr. Oppeln . . . . .	"	<b>Malsbach</b>
<b>Malkowik</b> , Kol. (Dobersdorf), Kr. Neustadt . . . . .	"	<b>Kleinau</b>
<b>Mallnie</b> , Kr. Groß Strehlik . . . . .	"	<b>Odergrund</b>
<b>Malostrzawabach</b> , Kr. Loß- Gleiwitz . . . . .	"	<b>Krummbach</b>
<b>Malsbach</b> , Kr. Oppeln . . . . .	früher	<b>Malinobach</b>
<b>Malsdorf</b> , Kr. Oppeln . . . . .	"	<b>Malino</b>
<b>Malsdorf Ausbau</b> (Malsdorf), Kr. Oppeln . . . . .	"	<b>Malino Ausbau</b> (Malino)
<b>Mardenie</b> (Kobylno), Kreis Oppeln . . . . .	"	<b>Martinsfeld</b> (Verchenfeld)
<b>Margaretenhof</b> (Gbz. Rau- nen), Kr. Lublinik . . . . .	"	<b>Marzatka</b> Gbz. Schemrowik
<b>Mariehengestell</b> , Kr. Oppeln . . . . .	"	<b>Marinfagestell</b>
<b>Mariengrund</b> , Kr. Groß Strehlik . . . . .	"	<b>Porembo</b>
<b>Marinfagestell</b> , Kr. Oppeln . . . . .	jezt	<b>Mariehengestell</b>
<b>Markdorf</b> , Kr. Ratibor . . . . .	früher	<b>Markowik</b>
<b>Markhof</b> , Bw. (Markdorf), Kr. Ratibor . . . . .	"	<b>Markowiof</b> Bw. (Markowik)
<b>Markfinden</b> , Kr. Gr. Strehlik Markowiof, Bw. (Markowik), Kr. Ratibor . . . . .	jezt	<b>Markhof</b> Bw. (Markdorf)
<b>Markowik</b> , Kr. Ratibor . . . . .	"	<b>Markdorf</b>
<b>Marshollen</b> , Kol. (Turawa), Kr. Oppeln . . . . .	"	<b>Turawa</b> Kol.
<b>Marsholti</b> (Stanik), Kreis Ratibor . . . . .	"	<b>Sandberg</b> (Stan- dorf)
<b>Martinau</b> , Kr. Benthen- Larnowik . . . . .	früher	<b>Kofittnik</b>



<b>Martinsfeld</b> (Verchenfeld), Kr. Oppeln . . . . .	früher	Mardenie (Kobyllno)
<b>Martinshain</b> (Gohle), Kreis Rosenberg . . . . .	"	Martykflors
<b>Martykflors</b> (Gohle), Kreis Rosenberg . . . . .	jezt	Martinshain
<b>Marzalka</b> (Gbz. Schemrowik), Kr. Lublinik . . . . .	"	Margaretenhof (Gbz. Raunen)
<b>Marzen</b> (Wendzin), Kreis Lublinik . . . . .	"	Mittenwalb (Winded)
<b>Maßdorf</b> , Kr. Cosel . . . . .	früher	Mierzenzin
<b>Mathysfel</b> (Radau), Kreis Rosenberg . . . . .	jezt	Mathisweiler
<b>Mathisweiler</b> (Radau), Kreis Rosenberg . . . . .	früher	Mathysfel
<b>Maßwig</b> , Kr. Grottkau . . . . .	jezt	Mühlrain
<b>Mauschdorf</b> , Kr. Falkenberg . . . . .	früher	Mauschwig
<b>Mauschwig</b> , Kr. Falkenberg . . . . .	jezt	Mauschdorf
<b>Mazwalbau</b> , Kr. Cosel . . . . .	früher	Tscheidt
<b>Mazurmühle</b> (Dembio- hammer), Kr. Oppeln . . . . .	jezt	Libaumühle (Eichhammer)
<b>Mechtal</b> , Kr. Beuthen . . . . .	früher	Nieschowitz
<b>Niedar-Blechhammer</b> , Kreis Cosel . . . . .	jezt	Blechhammer
<b>Meierei</b> (Randsdorf), Kreis Beuthen-Tarnowitz . . . . .	früher	Kunary (Wieschowa)
<b>Meisfeld</b> OS. (Lugendorf), Kr. Oppeln . . . . .	"	Mainczof (Lugnian)
<b>Meisenbusch</b> , Kr. Cosel . . . . .	"	Goßwig
<b>Mettich</b> , Kr. Ratibor . . . . .	"	Letartow
<b>Michaelsfeld</b> (Thielsdorf), Kr. Oppeln . . . . .	"	Michalonka (Dylofen)
<b>Michalonka</b> (Dylofen), Kreis Oppeln . . . . .	jezt	Michaelsfeld (Thielsdorf)
<b>Nieschowitz</b> , Kr. Beuthen . . . . .	"	Mechtal
<b>Niedar</b> , Kr. Beuthen-Tarno- witz . . . . .	"	Immenwalb (Larischhof)
<b>Mierzenzin</b> , Kr. Cosel . . . . .	"	Maßdorf
<b>Miloschowa</b> (Al. Patichin), Kr. Loß-Gleiwitz . . . . .	"	Klausfeld (Ellerbrück)
<b>Mitultschütz</b> , Kreis Beuthen- Tarnowitz . . . . .	"	Klausberg
<b>Mischagora</b> (Nieborowitz), Kr. Loß-Gleiwitz . . . . .	"	Am Berge (Neubersdorf)
<b>Mischline</b> , Kr. Lublinik . . . . .	"	Bachheiden
<b>Mischline</b> , Kol. (Kraßeow), Kr. Oppeln . . . . .	"	Schönhorst Kol. (Schönhorst)
<b>Mistamühle</b> (Trebitschin), Kr. Rosenberg . . . . .	"	Niedermühle (Kodewald)
<b>Mistig</b> , Kr. Cosel . . . . .	"	Schönblid
<b>Mitteldorf</b> (Ostenwalde), Kr. Lublinik . . . . .	früher	Brewkove, Czisch, Kopania und Sztegnia (Sorowski)
<b>Mittelmühle</b> (Simmelwitz), Kr. Groß Strehlik . . . . .	"	Krawiekmühle
<b>Mittenwalb</b> (Winded), Kreis Lublinik . . . . .	"	Marzen (Wendzin)
<b>Mittenwalde</b> OS., Kr. Falken- berg . . . . .	"	Deutsch Jamke
<b>Minik</b> , Kr. Neustadt . . . . .	jezt	Mühlhof
<b>Mlyniet</b> (Rosenberg), Kreis Rosenberg . . . . .	"	Pfarrgut
<b>Mösendorf</b> , Kr. Neisse . . . . .	früher	Kortwig
<b>Mogiel</b> (Groß Rauden), Kr. Ratibor . . . . .	jezt	Siebenhäuser
<b>Mogiel</b> , Kol. (Groß Rauden), Kr. Ratibor . . . . .	"	Siebenhäuser
<b>Mogwig</b> , Kr. Grottkau . . . . .	"	Breitenfeld (OS.)

<b>Mohnau</b> (Raunen), Kreis Lublinik . . . . .	früher	Dombrowice (Schemrowik)
<b>Mohntal</b> , Kr. Lublinik . . . . .	"	Matomtschik
<b>Mohrau</b> , Kr. Leobschütz . . . . .	"	Morawa Bach
<b>Motonsche</b> , Besikung (Schmie- dingen), Kreis Loß-Gleiwitz . . . . .	besteht nicht mehr	früher Nassau (OS.)
<b>Motrau</b> , Kr. Neustadt . . . . .	"	Kapella
<b>Molken</b> , Bw. (Friedersdorf), Kr. Neustadt . . . . .	"	Kapellau Bw.
<b>Molken</b> (Friedersdorf), Kreis Neustadt . . . . .	jezt	Waldwiesen
<b>Mollna</b> , Kr. Lublinik . . . . .	"	früher Kassowicz und Lug (Uchütz)
<b>Moorgrund</b> (Wittenau), Kr. Rosenberg . . . . .	"	Leng (Cheslau)
<b>Moorhaus</b> (Strahlheim), Kr. Loß-Gleiwitz . . . . .	"	Luccasine
<b>Moorhof</b> (Alt Gleiwitz), Kr. Loß-Gleiwitz . . . . .	"	Lonczek städt.
<b>Moorwies</b> , Kr. Loß-Gleiwitz . . . . .	"	Muchenik
<b>Moosdorf</b> , Kr. Oppeln . . . . .	"	Martinsgrün (Alt-Baudendorf)
<b>Morczin</b> (Alt Budtowik), Kr. Oppeln . . . . .	"	Friedrichsthal Ausbauten
<b>Morczin</b> (Friedrichsthal), Kr. Oppeln . . . . .	jezt	Morgenau (Wiesbach)
<b>Morgan</b> (Wienskowik), Kr. Rosenberg . . . . .	"	Morgenau (Wiesbach OS.)
<b>Morgan</b> (Wienskowik), Kr. Rosenberg . . . . .	früher	Morgau (Wienskowik)
<b>Morgenau</b> (Wiesbach), Kr. Rosenberg . . . . .	"	Morgau (Wienskowik)
<b>Morgenau</b> (Wiesbach OS.), Kr. Rosenberg . . . . .	"	Mosjuran
<b>Mosern</b> , Kr. Ratibor . . . . .	jezt	Brücken (Mühlental)
<b>Mosken</b> (Kdendowik), Kr. Lublinik . . . . .	"	Brück
<b>Mosken</b> (Sandowik), Kr. Groß Strehlik . . . . .	"	Brück Kf.
<b>Mosken</b> Kf. (Sandowik), Kr. Groß Strehlik . . . . .	"	Mosern
<b>Mosuran</b> , Kr. Ratibor . . . . .	"	Lehnteichmühle (Burghof)
<b>Mrokmühle</b> (Grodisko), Kr. Groß Strehlik . . . . .	"	Moosdorf
<b>Muchenik</b> , Kr. Oppeln . . . . .	früher	Gaczemühle (Cheslau)
<b>Mühlbach</b> (Strahlheim), Kr. Loß-Gleiwitz . . . . .	"	Grobke (Brinnik)
<b>Mühlbamm</b> (Brünne), Kr. Oppeln . . . . .	"	Kempa
<b>Mühlenbach</b> OS., Kr. Oppeln . . . . .	"	Quirutsche (Warlow)
<b>Mühlenberg</b> (Wiesau) OS., Kr. Lublinik . . . . .	"	Leschna
<b>Mühlendorf</b> OS., Kr. Rosen- berg . . . . .	"	Sudowik
<b>Mühlengrund</b> , Kr. Cosel . . . . .	"	Buntow (Krempa)
<b>Mühlengrund</b> (Umbach), Kr. Groß Strehlik . . . . .	"	Bzinikfa Th.
<b>Mühlengrund</b> , Kr. Oppeln . . . . .	"	Alt Karmunkau (Radlau)
<b>Mühlengrund</b> (Radelisdorf), Kr. Rosenberg . . . . .	"	Grosdzie (Cziasnau)
<b>Mühlenhof</b> (Teichwalde), Kr. Lublinik . . . . .	"	Scherlent (Wendzin)
<b>Mühlenhof</b> (Winded) Kr. Lublinik . . . . .	"	Kzendowik
<b>Mühlental</b> , Kr. Lublinik . . . . .	"	Polniok-Mühle (Dzielan)
<b>Mühlsfeld</b> (Teibach), Kr. Cosel . . . . .	"	Polniok-Mühle (Dzielan)
<b>Mühlsfeld</b> (Grenzen), Kr. Cosel . . . . .	"	

Mühlhof, Kr. Neustadt . . .	früher Minki
Mühlrain, Kr. Grottkau . . .	" Makwitz
Mühlstein (Wieselheim), Kr. Loß-Gleiwitz . . .	" Pußkowie (Kastarzwofa)
Mühlweiler (Strahlheim), Kr. Loß-Gleiwitz . . .	" Utrata (Cheslau)
Mühlwerk (Friedrichsgräß), Kr. Oppeln . . .	" Ohradenka
Mühlwiese, Kr. Neustadt . . .	" Munitko
Mühlwiesen (Radau), Kr. Rosenberg . . .	" Lenke
Muldenau DS., Kr. Loß- Gleiwitz . . .	" Ponischowitz
Muldenischlucht (Standorf), Kr. Ratibor . . .	" Woitki (Staniß)
Munitko, Kr. Neustadt . . .	jezt Mühlwiese
Murow, Kr. Oppeln . . .	" Hermannsthal DS.
Murow Forstamt (Murow) Kr. Oppeln . . .	" Friedrichsthal Forstamt (Her- mannsthal DS.)
Murowmühle (Hermanns- thal), Kr. Oppeln . . .	" Hermannsthaler Mühle
Musternia, Kr. Glogau . . .	" Herzogtal
Muhlau Kol. (Zowade), Kr. Neustadt . . .	" Schönau (Lichten DS.)

## N

Nagelschmieden, Kr. Lublini	früher Gwosdzian
Naplatten (Schwieben), Kr. Loß-Gleiwitz . . .	jezt Zinshof
Nassau DS., Kr. Neustadt . . .	früher Mokrau
Nensa Mühle (Ußchüß), Kr. Rosenberg . . .	jezt Ulmenmühle (Wittenau)
Neu Baudendorf, Kr. Oppeln	früher Neu Budkowitz
Neubersdorf, Kr. Loß-Gleiwitz	" Nieborowitz
Neuberstein, Kr. Loß- Gleiwitz . . .	" Nieborowitzer- hammer
Neubrüden, Kr. Groß Strehliß	" Niesdrowitz
Neubrüden (Neubrüden), Kr. Groß Strehliß . . .	" Goy et Lalok und Wydzierow (Niesdrowitz)
Neu Budkowitz, Kr. Oppeln	jezt Neu Baudendorf
Neudeich, Kr. Cosel . . .	früher Landsmierz
Neudorf (Zembowitz), Kr. Rosenberg . . .	jezt Roßbach (Zöhrendorf)
Neudorf Försterei und Revier, Kr. Oppeln . . .	früher Polnisch Neudorf
Neuensee, Kr. Grottkau . . .	" Eilgut
Neugarten DS. (Alt Bischofs- tal), Kr. Groß Strehliß . . .	" Ropania (Alt Ujeß)
Neuhammer Kol. (Neu- hammer), Kr. Oppeln . . .	" Oschine
Neuhammer (Ratibor- hammer), Kr. Ratibor . . .	" „Kolonie“
Neu Karmen, Kr. Rosenberg	" Neu Karmunkau
Neu Karmunkau, Kr. Rosen- berg . . .	jezt Neu Karmen
Neu Kielbaschin (Wendrin), Kr. Rosenberg . . .	" Dahlenhorst (Liebeiche)
Neu Kojchüß Ww. (Schimi- chow), Kr. Groß Strehliß . . .	" Lujzenhof (Heuerstein)
Neuland (Ratiborhammer), Kr. Ratibor . . .	früher Serbien
Neumannshöh, Kr. Cosel . . .	" Wiegischüß
Neumühle (Altweiler), Kr. Cosel . . .	" Nowaks-Mühle
Neurain (Grünheide DS.), Kr. Groß Strehliß . . .	" Grebischowitz (Schironowitz)
Neu Schalkendorf, Kr. Oppeln	" Neu Schalkowitz
Neu Schalkendorf Kf. (Neu Schalkendorf), Kr. Oppeln . . .	" Schalkowitz Kf. (Neu Schalkowitz)

Neu Schalkowitz, Kr. Oppeln	jezt Neu Schalkendorf
Neuseidel (Baldwiesen), Kr. Lublini . . .	früher Gaidowe (Mollna)
Neuseidel, Kr. Cosel . . .	" Karchwitz
Neu Wachsen (Leschna), Kr. Rosenberg . . .	jezt Neu Wallhof (Mühlendorf DS.)
Neu Wallhof (Mühlendorf DS.), Kr. Rosenberg . . .	früher Neu Wachsen (Leschna)
Neu Weide (Laband), Kr. Loß- Gleiwitz . . .	" Niepaschüß
Neu Werder (Wüstenrode), Kr. Loß-Gleiwitz . . .	" Neu Zulkau (Potempa)
Neuwiese DS. (Klein Rothe), Kr. Oppeln . . .	" Trzenischin (Klein Kottorz)
Neu Zulkau (Potempa), Kr. Loß-Gleiwitz . . .	jezt Neu Werder (Wüstenrode)
Nieborowitz, Kr. Loß-Gleiwitz	" Neubersdorf
Nieborowitzerhammer, Kr. Loß-Gleiwitz . . .	" Neuberstein
Niedane, Kr. Ratibor . . .	" Oderfurt DS.
Nieder Birken, Kr. Groß Strehliß . . .	früher Brestina
Niederblaffen, Kr. Neustadt . . .	" Blaschewitz
Niederdorf (Lubowitz), Kr. Ratibor . . .	" Schipowottki Kol.
Nieder Erben, Kr. Groß- Strehliß . . .	" Olescha
Niederhof (Groß Neukirch), Kr. Cosel . . .	" Gniwow
Niederkirch, Kr. Groß Strehliß . . .	" Dollna
Nieder Kujnikta (Schirato- witz), Kr. Loß-Gleiwitz . . .	jezt Sägewerk (Graumannsdorf)
Niedermühle (Burghof), Kr. Groß Strehliß . . .	früher Pierdollamühle (Grodisko)
Niedermühle (Kodewalde), Kr. Rosenberg . . .	" Mistamühle (Trebitschin)
Nieder Sersno (Stauwerder), Kreis Loß-Gleiwitz . . .	besteht nicht mehr
Niedersteine DS., Kr. Groß Strehliß . . .	früher Warmuntowitz
Nieder Weiden DS., Kr. Kreuzburg . . .	" Deutsch Würbich
Niedzwiedz (Sorowski), Kr. Lublini . . .	jezt Bärengrund (Ostenwalde)
Nieffen (Ponoschau), Kr. Lublini . . .	" Hüttenau (Hegersfelde)
Niefarm, Kr. Loß-Gleiwitz . . .	" Dürrwalde
Niemiehmühle (Gogolin), Kr. Groß Strehliß . . .	" Grenzsmühle
Niepaschüß (Laband), Kr. Loß-Gleiwitz . . .	" Neuweide
Niesdrowitz, Kr. Groß Strehliß . . .	" Neubrüden
Niewische, Kr. Loß-Gleiwitz . . .	" Grünwiese DS.
Niewle, Kr. Groß Strehliß . . .	" Groß Neuland
Niewitz, Kr. Oppeln . . .	" Grenzwiesen
Niewodnit, Kr. Falkenberg . . .	" Fischbach (DS.)
Niklasfähre, Kr. Falkenberg . . .	früher Nikoline
Nikoline, Kr. Falkenberg . . .	jezt Niklasfähre
Nittersdorf, Kr. Grottkau . . .	früher Nitterwitz
Nitterwitz, Kr. Grottkau . . .	jezt Nittersdorf
Niwa (Bziniß), Kr. Lublini	" Heidehof (Erzweiler DS.)
Niwa Kol. (Kobylno), Kr. Oppeln . . .	" Johannshof (Verchenfeld)
Noglo Fh. (Pogosch), Kr. Neustadt . . .	" Eiche Fh. (Brandewalde)
Nogowischüß, Kr. Groß Strehliß . . .	" Wangschüß
Noplatki, Kr. Ratibor . . .	" Zinswald
Noplatki (Groß Neukirch), Kr. Cosel . . .	" Groß-Neukirch

<b>Nordhof</b> (Freihöfen), Kr. Rosenberg . . . . .	früher	Schiedlist (Frei Radlub)
<b>Nordhöhe</b> (Mühlendorf), Kr. Rosenberg . . . . .	"	Amerika (Leichna)
<b>Nordmühle</b> (Eichgrund), Kr. Oppeln . . . . .	"	Wideramühle
<b>Nordziegelei</b> (Hindenburg), Kr. Hindenburg . . . . .	"	Ziegelei Orzol
<b>Norol</b> , Kr. Falkenberg . . . . .	"	Wolfsgrund DS.
<b>Noroler Föhre</b> , Kr. Falken- berg . . . . .	jetzt	Wolfsgrunder Föhre
<b>Norotwerder</b> (Norol), Kr. Falkenberg . . . . .	"	Wolfsgrund Werder
<b>Nosonmühle</b> (Nosmierz), Kr. Groß Strehlik . . . . .	"	Wiesenmühle (Ngerbach)
<b>Nowals Mühle</b> (Altweiler) Kr. Cosel . . . . .	"	Neumühle
<b>Nowals Mühle</b> (Boblowitz), Kr. Leobschütz . . . . .	"	Grenzmühle (Hedwigsgrund)
<b>Nowaraberg</b> , Kr. Groß Strehlik . . . . .	"	Neuberg

## D

<b>Dbaluch Trawnig DS.</b> , Kr. Cosel . . . . .	jetzt	Georgsberg (Grünweide DS.)
<b>Oberbach</b> (Buchenau), Kr. Ratibor . . . . .	früher	Gorowodamühle
<b>Obere Mühle</b> (Alt Bauden- dorf), Kr. Oppeln . . . . .	"	Budkowitzer Mühle (Alt Budkowitz)
<b>Oberförsterei Dembio</b> , Kr. Oppeln . . . . .	jetzt	Oberförsterei Reichenwald
<b>Oberförsterei Reichenwald</b> Kr. Oppeln . . . . .	früher	Oberförsterei Dembio
<b>Ober Ruzniška</b> (Kiefer- städtel), Kr. Loß-Gleiwitz . . . . .	jetzt	Trischfeuer.
<b>Obermühle</b> (Burghof), Kr. Groß Strehlik . . . . .	früher	Gawlikmühle (Grobisto)
<b>Obermühle</b> (Frauenfeld), Kr. Groß Strehlik . . . . .	"	Gaidamühle (Schewkowitz)
<b>Obermühle</b> (Strahlheim), Kr. Loß-Gleiwitz . . . . .	"	Gatzmühle
<b>Ober Oleszka</b> (Oleszka), Kr. Groß Strehlik . . . . .	jetzt	Hubertushöh (Nieder Erlen)
<b>Ober Sersno Rg.</b> (Sersno), Kr. Loß-Gleiwitz . . . . .	"	Werderhof (Stauwerder)
<b>Oberwalden</b> , Kr. Rosenberg . . . . .	früher	Groß Lassowitz
<b>Oberwalden</b> , Bw. (Ober- walden), Kr. Rosenberg . . . . .	"	Treibitzschin Bw. (Groß Lassowitz)
<b>Oberweiden DS.</b> , Kr. Kreuz- burg . . . . .	"	Würbik
<b>Oberweiler</b> (Himmelwitz), Kr. Groß Strehlik . . . . .	"	Gaidowe
<b>Oblonten</b> (Neu Karmunkau), Kr. Rosenberg . . . . .	jetzt	Bogenau (Neu Karmen)
<b>Ohora</b> , Bw. (Proskau), Kreis Oppeln . . . . .	"	Sandhöhe
<b>Ohora</b> (Eichendorf), Kr. Groß Strehlik . . . . .	"	Hutung
<b>Ohora</b> (Ratibor), Kr. Ratibor . . . . .	"	Stadtwald
<b>Ohorawiese</b> , Kr. Loß-Gleiwitz . . . . .	"	Rutung
<b>Obudowe</b> (Bjizik), Kreis Lublitz . . . . .	"	Bauhof (Erzweiler DS.)
<b>Ochok</b> , Kr. Oppeln . . . . .	"	Frühau
<b>Ochoker Mühle</b> (Ochok), Kr. Oppeln . . . . .	"	Frühauhmühle (Frühau)

<b>Ochoker Weg</b> , Kr. Oppeln . . . . .	jetzt	Frühhauser Weg
<b>Oderbrück</b> , Kr. Ratibor . . . . .	"	Schichowitz
<b>Oderfeld</b> (Alt Schalkendorf), Kr. Oppeln . . . . .	"	Bedalsche (Alt Schalkowitz)
<b>Oderfelde</b> , Kr. Oppeln . . . . .	"	Chrzowik
<b>Oderfeld DS.</b> , Kr. Oppeln . . . . .	"	Przywor
<b>Oderfurt DS.</b> , Kr. Ratibor . . . . .	"	Niedane
<b>Odergrund</b> , Kr. Gr. Strehlik . . . . .	"	Mallnie
<b>Oderhain</b> , Kr. Cosel . . . . .	"	Sanuschkowitz
<b>Oderhäuser</b> (Lubowitz), Kreis Ratibor . . . . .	"	Slawoki Kol.
<b>Oderhof</b> , Kol. (Rutenau), Kr. Oppeln . . . . .	"	Ronty Kol. (Chroszczük)
<b>Oderhöfe</b> (Ambach), Kreis Groß Strehlik . . . . .	"	Lang (Krempa)
<b>Oderhöf</b> , Kr. Groß Strehlik . . . . .	"	Oderwanz
<b>Oderschlente</b> (Cosel DS.), Kr. Cosel . . . . .	"	Lissot (Rogau)
<b>Oderstraße</b> (Alt Schalken- dorf), Kr. Oppeln . . . . .	"	Blonie
<b>Oderstraße</b> (Tiefenburg), Kr. Oppeln . . . . .	"	Leschane (Straduna)
<b>Odertal DS.</b> , Kr. Groß Strehlik . . . . .	"	Deschowitz
<b>Odervorwerk</b> (Oppeln), Kreis Oppeln . . . . .	"	Randzioras Vor- werk
<b>Oderwalde</b> (Oderwalde), Kr. Cosel . . . . .	"	Poswience
<b>Oderwalde Ausbau</b> (Oder- walde), Kr. Cosel . . . . .	"	Ruda-Lassofi
<b>Oderwanz</b> , Kr. Groß Strehlik . . . . .	früher	Oderhöf
<b>Oderwiese</b> , Kr. Oppeln . . . . .	"	Zynowiczük
<b>Oderwiese</b> , Bw. (Oderwiese), Kr. Oppeln . . . . .	"	Ellguth Bw. (Zynowiczük)
<b>Oderwiese</b> , Zh. (Oderwiese), Kr. Oppeln . . . . .	"	Luziengrün (Lucngrün)
<b>Oderwinkel</b> , Kr. Oppeln . . . . .	"	Zh. (Zynowiczük)
<b>Oderwinkel</b> , Schleuse (Groß Schimmendorf), Kr. Oppeln . . . . .	"	Ronty
<b>Oderwinkel</b> , Schleuse (Groß Schimmendorf), Kr. Oppeln . . . . .	"	Ronty Schleuse (Groß Schimmik)
<b>Oderfeld</b> (Schoffschük), Kreis Rosenberg . . . . .	"	Pustki
<b>Oderfeld</b> (Althammer), Kreis Loß-Gleiwitz . . . . .	"	Puscina
<b>Oderfeld</b> (Lindenhöhe DS.), Kr. Rosenberg . . . . .	"	Pustki (Wyssoka)
<b>Osenfelde</b> (Waldwiesen), Kr. Guttentag . . . . .	"	Sopiege (Mollna)
<b>Ogen</b> , Kr. Grottkau . . . . .	jetzt	Felsheim (DS.)
<b>Olmühle</b> (Omeschau), Kreis Kreuzburg . . . . .	früher	Olfemühle
<b>Ohradenka</b> (Friedrichsgrätz), Kr. Oppeln . . . . .	"	Friedrichsgrätz- Mühlwerk
<b>Otol</b> (Großschowitz), Kreis Oppeln . . . . .	"	An der alten Oder
<b>Othin</b> (Klein Lassowitz), Kr. Rosenberg . . . . .	"	Altdorf (Schloßwalden)
<b>Oleszka</b> , Kr. Groß Strehlik . . . . .	"	Nieder Erlen
<b>Olgahof</b> (Zarischau), Kreis Groß Strehlik . . . . .	"	Dziedzinka
<b>Olgahöh</b> (Strahlheim), Kreis Loß-Gleiwitz . . . . .	"	Dziedzinkau (Cheslau)
<b>Olfemühle</b> (Omeschau), Kreis Kreuzburg . . . . .	jetzt	Olmühle
<b>Olschina</b> , Zh. (Goschük), Kreis Cosel . . . . .	"	Erlengrund Zh. (Meisenbusch)
<b>Olschina</b> , Bw. (Rosnochau), Kr. Neustadt . . . . .	"	Erlen (Rothweide)
<b>Olschinken</b> (Ponoschau), Kreis Lublitz . . . . .	"	Erling (Hegers- felde)
<b>Olschowa</b> (Friedenau), Kreis Cosel . . . . .	"	Erlen

<b>Olschowa</b> (Friedenau OS.), Kr. Cosel . . . . .	jetzt	Erlen	<b>Paris</b> (Dammratsch), Kreis Oppeln . . . . .	jetzt	Dammwehr (Dammfelde)
<b>Olschowa</b> , Kr. Groß Strehliß <b>Opolonich</b> (Centawa), Kreis Groß Strehliß . . . . .	"	Erlenbusch (OS.)	<b>Paršchniew</b> (Ratibor- hammer), Kr. Ratibor . . . . .	"	Sutung
<b>Oratsch</b> , Kol. (Klein Strehliß), Kr. Neustadt . . . . .	"	Halldenu Abbau (Halldenu)	<b>Parys</b> (Krempa), Kreis Groß Strehliß . . . . .	"	Teichäcker (Umbach)
<b>Oratsche</b> (Toft), Kreis Toft- Gleiwitz . . . . .	"	Burfelde	<b>Paschefe</b> , Kr. Oppeln . . . . .	"	Wäldchen
<b>Orlowiz</b> , Kf. (Boborschau), Kr. Cosel . . . . .	"	Eichendorff Vor- stadt	<b>Pasternik</b> , Kr. Neustadt . . . . .	"	Wiehweide
<b>Ostowiz</b> , Kr. Cosel . . . . .	"	Kf. Adlerhorst (Eichenhagen OS.)	<b>Pasternik</b> (Kosmierka), Kreis Groß Strehliß . . . . .	"	Wiesenweg (Groß Makdorf)
<b>Oschief</b> , Kr. Groß Strehliß . . . . .	"	Kehwalde (OS.)	<b>Paswisko</b> (Buchenau), Kreis Ratibor . . . . .	"	Weiden
<b>Oschieko</b> , Kr. Rosenberg . . . . .	"	Karlstal (OS.)	<b>Patota</b> (Ponoschau), Kreis Lublinitz . . . . .	"	Kinkerwerk (Hegersfelde)
<b>Oschine</b> (Neuhammer), Kreis Oppeln . . . . .	"	Lichtenrode	<b>Paulsgrund</b> , Kr. Ratibor . . . . .	früher	Pawlau
<b>Oschine</b> (Zembowiz), Kreis Rosenberg . . . . .	"	Neuhammer Kol.	<b>Paulshau</b> , Kr. Rosenberg . . . . .	"	Pawlashau
<b>Ostef</b> (Oschief), Kreis Groß Strehliß . . . . .	"	Föhrental (Föhrendorf)	<b>Paulshofen</b> , Kr. Toft-Gleiwitz . . . . .	"	Pawlowski
<b>Oseg</b> , Kr. Grottkau . . . . .	"	Seidesforst (Karls- tal)	<b>Pawlashau</b> , Kr. Rosenberg . . . . .	jetzt	Paulshau
<b>Ostbord</b> OS., Kr. Oppeln . . . . .	früher	Uenrode	<b>Pawlan</b> , Kr. Ratibor . . . . .	"	Paulsgrund
<b>Ostenwalde</b> , Kr. Lublinitz . . . . .	"	Schodnia	<b>Pawlowiz</b> , Kr. Toft-Gleiwitz . . . . .	"	Paulshofen
<b>Osterdorf</b> , Kr. Leobischütz . . . . .	"	Sorowski	<b>Pechbrüde</b> , Kr. Groß Strehliß . . . . .	früher	Smolinabrücke
<b>Osterdorf-Kalldau</b> , Kr. Leob- schütz . . . . .	"	Ostrowiz	<b>Petersfeld</b> OS. (Umbach), Kr. Groß Strehliß . . . . .	"	Petersgräß (Krempa)
<b>Ostrowiz</b> , Kr. Leobischütz . . . . .	jetzt	Kalldau	<b>Petersgräß</b> (Krempa), Kreis Groß Strehliß . . . . .	jetzt	Petersfeld OS. (Umbach)
<b>Ostroa</b> (Stadt Ratibor) . . . . .	"	Osterdorf	<b>Peterwiz</b> , Kr. Leobischütz . . . . .	"	Zietenbusch
<b>Ostrolenta</b> (Thule), Kreis Rosenberg . . . . .	"	Ratibor-Nord	<b>Pfaffenwald</b> , Kr. Neustadt . . . . .	früher	Popowicz
<b>Ottroppa</b> , Kr. Toft-Gleiwitz . . . . .	"	Wiesenhof	<b>Pfarrgut</b> (Rosenberg), Kreis Rosenberg . . . . .	"	Mlynec
<b>Ottrositz</b> , Kr. Cosel . . . . .	"	Stroppendorf	<b>Pfarrlich</b> Raolshau (Preis- kretscham), Kr. Toft-Gleiwitz . . . . .	besteht nicht mehr	
<b>Ottrowel</b> , Kol. (Croszczütz), Kr. Oppeln . . . . .	"	Schneidenburg	<b>Pfeifer</b> (Klöffingen), Kreis Toft-Gleiwitz . . . . .	früher	Gwizdon (Pawnowiz)
<b>Ottwalde</b> , Kr. Toft-Gleiwitz . . . . .	früher	Klettenhof (Rutenau)	<b>Pferdeau</b> (Alt Poppelau), Kr. Oppeln . . . . .	"	Robynlin
<b>Otternfelde</b> (Mochau), Kreis Neustadt . . . . .	"	Pohlom	<b>Pialeczna</b> (Hamuffel), Kreis Toft-Gleiwitz . . . . .	jetzt	Grenzhofen (Stollenwasser)
<b>Ottmuhow</b> (Potempa), Kreis Toft-Gleiwitz . . . . .	jetzt	Wiedrowiz Kol.	<b>Pialekna</b> (Zamm), Kr. Rosen- berg . . . . .	"	Sandhäuser (Weidental)
<b>Ottmuth-Gehengrund</b> (Ottmuth), Kr. Gr. Strehliß . . . . .	früher	Ottwald (Wüstenrode)	<b>Pialekna</b> (Kghz. Sausenberg), Kr. Rosenberg . . . . .	"	Sandheide
<b>Ottmuth-Przerwa</b> (Ottmuth), Kr. Groß Strehliß . . . . .	jetzt	Ottmuth-Przerwa	<b>Piechottamühle</b> (Oderfest), Kr. Oppeln . . . . .	"	Alte Mühle
<b>Ottol</b> (Januschkowiz), Kreis Cosel . . . . .	"	Ottmuth- Gehengrund	<b>Piechotz</b> , Kr. Falkenberg . . . . .	"	Bauerngrund
<b>Otto</b> , Kr. Neustadt . . . . .	"	Randau (Oder- hain)	<b>Pieczuch</b> (Hillersee), Kreis Oppeln . . . . .	besteht nicht mehr	
<b>Otto</b> (Klein Döbern), Kreis Oppeln . . . . .	"	Uenwalde	<b>Pieklo</b> (Schalscha), Kr. Toft- Gleiwitz . . . . .	jetzt	Althof (Kressen- grund)
<b>Ottosee</b> (Klein Döbern), Kr. Oppeln . . . . .	früher	Ottosee	<b>Piela</b> (Pluder), Kr. Lublinitz . . . . .	"	Brettmühle (Wildfurt)
<b>Ottwald</b> (Wüstenrode), Kreis Toft-Gleiwitz . . . . .	"	Ottosee	<b>Piela</b> , Kol. (Buchenau), Kreis Ratibor . . . . .	"	Sägewald
<b>Owischütz</b> , Kr. Ratibor . . . . .	jetzt	Ottmuhow (Potempa) Habergrund	<b>Piela</b> (Krysanowiz), Kreis Rosenberg . . . . .	"	Wiesenhütte (Kreuzhütte)
<b>Palästina</b> (Kolonnowska), Kr. Groß Strehliß . . . . .	jetzt	Fabrikstraße (Grafenweiler)	<b>Piela</b> (Schymotischütz), Kreis Ratibor . . . . .	"	Simsforst Th. (Simsforst)
<b>Pappelhof</b> (Cosel OS.), Kreis Cosel . . . . .	früher	Arzenzel (Rogau)	<b>Piela</b> , Kol. (Schymotischütz), Kr. Ratibor . . . . .	"	Simsforst Bahn- hof (Simsforst)
<b>Paprotnymühle</b> (Bożanowiz), Kr. Rosenberg . . . . .	jetzt	Werkmühle (Grünsruh)	<b>Piela</b> (Pastarzowka), Kreis Toft-Gleiwitz . . . . .	"	Zinkwerf (Wieselheim)
<b>Paprotnymühle</b> (Zastrzigo- wiz), Kr. Rosenberg . . . . .	"	Farnmühle (Hartwigsdorf)	<b>Piela-Mühle</b> (Schammerwiz), Kr. Ratibor . . . . .	"	Sägemühle (Schammerau)
<b>Paprotzsch</b> , Kol. (Groß Kauden), Kr. Ratibor . . . . .	"	Farnkolonie	<b>Piela-Schleuse</b> (Rudziniz), Kr. Toft-Gleiwitz . . . . .	"	Walzen (Rudgershagen)
<b>Paprottnymühle</b> , Brienfska- mühle (Groß Boref), Kreis Rosenberg . . . . .	"	Hammermühle (Brüdenort)	<b>Pierdollamühle</b> (Grodisko), Kr. Groß Strehliß . . . . .	"	Niedermühle (Burghof)



<b>Pietna</b> , Kr. Neustadt . . . . .	jetzt	Leichgrund
<b>Pilawen</b> (Ponoschau), Kreis Lubliniſk . . . . .	"	Schlafenfelde (Hegersfelde)
<b>Pilchowik</b> , Kr. Loſt-Glewiſk . . . . .	"	Bilchengrund
<b>Pillwäſche</b> , Kr. Grottkau . . . . .	"	Weißbach
<b>Pilot</b> (Frei Kadlub), Kr. Roſenberg . . . . .	"	Waldweiler (Freihöfen)
<b>Pioſki</b> (Roſmierka), Kr. Groß Strehliſk . . . . .	"	Waldhäuſerweg (Groß Maſtdorf)
<b>Pioſki</b> (Babiſk), Kr. Ratibor . . . . .	"	Sandgruben (Zungbirken)
<b>Pioſſetmühle</b> (Suchau), Kr. Groß Strehliſk . . . . .	"	Sandmühle (Trodenfeld)
<b>Piſtorzowiek</b> (Birawa), Kr. Coſel . . . . .	"	Sechtgraben (Reigersfeld)
<b>Plane</b> (Ottmuh), Kr. Groß Strehliſk . . . . .	früher	Blonie
<b>Plania</b> (Stadt Ratibor) . . . . .	jetzt	Ratibor-Siemens
<b>Plaszcot</b> (Mollna), Kr. Lubliniſk . . . . .	"	Leichgrund (Waldwieſen)
<b>Plawniowik</b> , Kr. Loſt-Glewiſk . . . . .	"	Flöſſingen
<b>Plachowa Berg</b> , Kr. Leobſchük . . . . .	"	Blechberg
<b>Plieſchnik</b> , Kr. Falkenberg . . . . .	"	Fuchsberg DG.
<b>Plonia</b> (Roſchowikdorf), Kr. Coſel . . . . .	"	Dürrheim (Gräfenſtein)
<b>Pluder</b> , Kr. Lubliniſk . . . . .	"	Wildfurt
<b>Plniow</b> , Kr. Loſt-Glewiſk . . . . .	"	Schrottkirch
<b>Pobiehof</b> Kol. (Groß Peterwik), Kr. Ratibor . . . . .	"	Groß Peterwik
<b>Poboriſchau</b> , Kr. Coſel . . . . .	"	Eichhagen DG.
<b>Poczeſha</b> (Bierdzan), Kr. Oppeln . . . . .	"	Birkenhof (Burkardsdorf)
<b>Podbiala</b> Kol. (Groß Kauden), Kr. Ratibor . . . . .	"	Hufkolonie
<b>Pobbor</b> (Gogolin), Kr. Groß Strehliſk . . . . .	"	Unterwalden
<b>Podbembie</b> (Sersno), Kr. Loſt-Glewiſk . . . . .	"	Werderhof (Stauwerder)
<b>Podborze</b> (Hitlerſee), Kreis Oppeln . . . . .	beſteht nicht mehr	
<b>Podeſchwa-Mühle</b> (auch Horak-Mühle) (Klein Peterwik), Kr. Ratibor . . . . .	jetzt	Grenzmühle
<b>Podeſchwamühle</b> (Horakmühle) (Klein Peterwik), Kr. Ratibor . . . . .	"	Grenzmühle
<b>Podgorze</b> (Brinnik), Kr. Oppeln . . . . .	"	Grünberg DG. (Brünne)
<b>Podhuzie</b> (Friedrichſtal), Kr. Oppeln . . . . .	"	Hüttenkolonie
<b>Podtraje</b> Kol. (Alt Budkowik), Kr. Oppeln . . . . .	"	Am Waldrand (Alt Baudendorf)
<b>Podtraje</b> Kf. (Alt Budkowik), Kr. Oppeln . . . . .	"	Sabichtswald Kf. (Alt Baudendorf)
<b>Pobleiſe</b> (Brinnik), Kr. Oppeln . . . . .	"	Waldenau (Brünne)
<b>Pobleſch</b> , Kr. Coſel . . . . .	"	Unterwalden DG.
<b>Pobleſche</b> (Stronskau), Kr. Roſenberg . . . . .	"	Untermwalde (Buchental)
<b>Pobleſie links</b> (Czarnowanz), Kr. Oppeln . . . . .	"	Am Walde links (Kloſterbrück)
<b>Pobleſie rechts</b> (Czarnowanz), Kr. Oppeln . . . . .	"	Am Walde rechts (Kloſterbrück)
<b>Podſtawie</b> (Paulsdorf), Kr. Roſenberg . . . . .	"	Am Leich
<b>Pogenſe</b> (Sonnenberg), Kr. Falkenberg . . . . .	"	Bogenfeld

<b>Pogodzigmühle</b> (Leſchnik), Kr. Groß Strehliſk . . . . .	jetzt	Schönmühle (Bergſtadt)
<b>Pogorſch</b> , Kr. Neustadt . . . . .	"	Brandewalde
<b>Pogrzebamühle</b> (Alt Schalkendorf), Kr. Oppeln . . . . .	"	Röſrichtmühle
<b>Pohlsmühle</b> (Glögliſchen), Kr. Neustadt . . . . .	früher	Polaczkamühle
<b>Pohlom</b> , Kr. Loſt-Glewiſk . . . . .	jetzt	Oſtwalde
<b>Polaczkamühle</b> (Glögliſchen), Kr. Neustadt . . . . .	"	Pohlsmühle
<b>Polanowik</b> , Kr. Kreuzburg . . . . .	"	Kornfelde
<b>Poliwoda</b> (Sakrau-Turawa), Kr. Oppeln . . . . .	"	Althammer (Hochfelde DG.)
<b>Poliwoda</b> (Kneja), Kr. Roſenberg . . . . .	"	Feldwaſſer (Heidewald)
<b>Polko</b> , Kr. Groß Strehliſk . . . . .	"	Feldberg
<b>Polniot-Mühle</b> (Dzielau), Kr. Coſel . . . . .	"	Mühlſeld (Teibach)
<b>Polniotmühle</b> (Dzielau), Kr. Coſel . . . . .	"	Mühlſeld (Grenzen)
<b>Polniſch Neudorf Förſterei und Revier</b> , Kr. Oppeln . . . . .	"	Neudorf
<b>Ponienhük</b> , Kr. Ratibor . . . . .	"	Rittersdorf
<b>Poniſchowik</b> , Kr. Loſt-Glewiſk . . . . .	"	Muldenau DG.
<b>Ponoſchau</b> , Kr. Lubliniſk . . . . .	"	Hegersfelde
<b>Popowiek</b> K., Kr. Neustadt . . . . .	"	Pſaffenwald
<b>Poremba</b> (Gwoſdzian), Kr. Lubliniſk . . . . .	"	Pichten (Nagelſchmieden)
<b>Poremba</b> , Kr. Groß Strehliſk . . . . .	"	Mariengrund
<b>Poremba</b> (Groß Pluſchnik), Kr. Groß Strehliſk . . . . .	"	Hermannsdorf DG. (Marſtkinden)
<b>Poremba</b> (Glowtſchük), Kr. Lubliniſk . . . . .	"	Hirſchweide (Eichwege)
<b>Poſchillet</b> Kol. (Walzen), Kr. Neustadt . . . . .	"	Raſten
<b>Poſchillet</b> (Eichtal), Kr. Oppeln . . . . .	"	Waldeſruh
<b>Poſchillet</b> (Kogau), Kr. Oppeln . . . . .	"	Waldeſruh
<b>Poſchoſtau</b> , Kr. Roſenberg . . . . .	"	Buſchweiler
<b>Poſnowik</b> , Kr. Groß Strehliſk . . . . .	"	Einfiedel DG.
<b>Poſſadow</b> (Klein Paſſchin), Kr. Loſt-Glewiſk . . . . .	"	Siedelhof (Ellerbrück)
<b>Poſwiecie</b> (Oderwalde), Kr. Coſel . . . . .	"	Oderwalde
<b>Potaſchma</b> (Kraſcheow), Kreis Oppeln . . . . .	"	Siederei (Schönhorſt)
<b>Potaſnia</b> (Roſchwik), Kreis Lubliniſk . . . . .	"	Sandfeld (Heidehammer)
<b>Potoſ</b> (Rudnau), Kreis Loſt-Glewiſk . . . . .	"	Bachhäuſer (Braunbach)
<b>Pogentarb</b> , Kr. Coſel . . . . .	"	Robemart
<b>Potempa</b> , Kr. Loſt-Glewiſk . . . . .	"	Wüſtenrode
<b>Pottaſchnia</b> (Klein Paſſowik), Kr. Roſenberg . . . . .	"	Wiſchenhof (Schloßwalden)
<b>Preisdorf</b> , Kr. Oppeln . . . . .	früher	Slawik
<b>Preuſſenau</b> , Kr. Roſenberg . . . . .	"	Prustau
<b>Proben</b> , Kr. Neustadt . . . . .	"	Probnik
<b>Probnik</b> , Kr. Neustadt . . . . .	jetzt	Proben
<b>Proboſchowik</b> , Kreis Loſt-Glewiſk . . . . .	"	Probiſfelde
<b>Probiſfelde</b> , Kr. Loſt-Glewiſk . . . . .	früher	Proboſchowik
<b>Proſchlik</b> , Kr. Kreuzburg . . . . .	"	Angersdorf
<b>Prudnit</b> , Kr. Neustadt . . . . .	"	Die Braune
<b>Prustau</b> , Kr. Roſenberg . . . . .	"	Preuſſenau
<b>Przeborowik</b> , Kr. Coſel . . . . .	"	Herberſtein
<b>Przerwa</b> (Straduna), Kreis Oppeln . . . . .	"	Dammbruch (Tiefenburg)
<b>Przerwie</b> (Groß Kauden), Kr. Ratibor . . . . .	"	Sandkolonie

<b>Przerwie, Kol. (Groß Kau-</b> <b>den), Kr. Ratibor . . . . .</b>	jetzt	Sandkolonie
<b>Przerwa (Birawa), Kr. Cosel . . . . .</b>	"	Durchgrif (Reigersfeld)
<b>Przerwa (Oberhöf), Kr. Groß</b> <b>Strehliß . . . . .</b>	"	Eichengrund
<b>Przerwa, Kr. Kreuzburg . . . . .</b>	"	Reißbach
<b>Przymosiu, Jagdhaus (Groß</b> <b>Kauden), Kr. Ratibor . . . . .</b>	"	„In der Brücke“
<b>Przytoczna (Kryjanowik),</b> <b>Kr. Rosenberg . . . . .</b>	"	Teichenau (Kreuzhütte)
<b>Przywa (Buchenau), Kreis</b> <b>Ratibor . . . . .</b>	"	Schulanger
<b>Przywaren (Charlottenthal),</b> <b>Kr. Lublinik . . . . .</b>	"	Ziegelwalde
<b>Przywaren, Dampfziegelei</b> <b>(Jezowa), Kr. Lublinik . . . . .</b>	"	Kreuzenfeld Dampfziegelei (Kreuzenfeld)
<b>Przywor, Kr. Oppeln . . . . .</b>	"	Oderseft OS.
<b>Przurow (Ellguth), Kr. Rosen-</b> <b>berg . . . . .</b>	"	Klein Ellguth
<b>Przechod, Kr. Neustadt . . . . .</b>	"	Waldfurt
<b>Przymühle (Bokanowik),</b> <b>Kr. Rosenberg . . . . .</b>	"	Untermühle (Grunsruf)
<b>Platowik, Kreis Beuthen-</b> <b>Tarnowik . . . . .</b>	"	Dramatal-Ost (Dramatal)
<b>Puschine, Kr. Falkenberg . . . . .</b>	"	Erlenburg
<b>Busczina (Mthammer), Kreis</b> <b>Loft-Gleiwik . . . . .</b>	"	Dedfeld
<b>Pustki (Groß Döbern), Kreis</b> <b>Oppeln . . . . .</b>	besteht nicht mehr	
<b>Pustki (Magdorf), Kreis</b> <b>Kreuzburg . . . . .</b>	jetzt	Wüstung
<b>Pustki (Wyssofa), Kr. Rosen-</b> <b>berg . . . . .</b>	"	Dedfeld (Lindenhöhe OS.)
<b>Pustki (Groß Döbern), Kreis</b> <b>Oppeln . . . . .</b>	"	Einöde
<b>Pustki (Schoffschütz), Kreis</b> <b>Rosenberg . . . . .</b>	"	Dedfeld
<b>Pustki (Sanussek), Kr. Loft-</b> <b>Gleiwik . . . . .</b>	"	Grenzhofen (Stollenwasser)
<b>Pustkow (Hitlersee), Kreis</b> <b>Oppeln . . . . .</b>	"	Wüsten
<b>Pustkow (Hitlersee), Kreis</b> <b>Oppeln . . . . .</b>	besteht nicht mehr	
<b>Pustkowie (Wischdorf), Kreis</b> <b>Rosenberg . . . . .</b>	jetzt	Wüstefeld
<b>Pustkowie (Stauwerder),</b> <b>Kr. Loft-Gleiwik . . . . .</b>	besteht nicht mehr	
<b>Pustkowie Berge, Kr. Oppeln</b> <b>Pustkowie (Bokanowik),</b> <b>Kr. Rosenberg . . . . .</b>	jetzt	Wüste Berge
<b>Pustkowie (Lasarzewka),</b> <b>Kr. Loft-Gleiwik . . . . .</b>	"	Grunsruf Aus- <b>bauten (Grunsruf)</b>
<b>Pustkowie (Schieroth), Kreis</b> <b>Loft-Gleiwik . . . . .</b>	"	Mühlteich (Wieselsheim)
<b>Pustkowie (Schieroth), Kreis</b> <b>Loft-Gleiwik . . . . .</b>	"	Wüstefeld (Schönrode)
<b>Pusti (Lomnik), Kreis Rosen-</b> <b>berg . . . . .</b>	"	Westend (Gnadentfird)
<b>Pustelmühle (Dylofen), Kreis</b> <b>Oppeln . . . . .</b>	"	Dorfsmühle (Thielsdorf)

## Q

<b>Quellengrund, Kreis Groß</b> <b>Strehliß . . . . .</b>	früher	Blottnik
<b>Quellengrund, Th. (Kirch-</b> <b>walde), Kr. Rosenberg . . . . .</b>	"	Ryndzel Th. (Kudoba)
<b>Quellentafel, Kr. Groß Strehliß</b> <b>Quirutsche (Warlow), Kreis</b> <b>Lublinik . . . . .</b>	jetzt	Gonschiorowik Mühlenberg (Wiesenaue OS.)

## R

<b>Rachowik, Kr. Loft-Gleiwik . . . . .</b>	jetzt	Buchenluft
<b>Raczemühle (Sakrau), Kreis</b> <b>Groß Strehliß . . . . .</b>	"	Krebsmühle
<b>Radawia (Radau), Kreis</b> <b>Rosenberg . . . . .</b>	"	Klein-Radau
<b>Radelsdorf, Kr. Rosenberg . . . . .</b>	"	Radlau
<b>Radlau, Kr. Rosenberg . . . . .</b>	"	Radel-dorf
<b>Radoschau, Kr. Cosel . . . . .</b>	"	Drosselschlag
<b>Radun, Kr. Loft-Gleiwik . . . . .</b>	"	Zwieborn
<b>Radun, Kol., Kr. Loft-Gleiwik</b> <b>Radun (Radun, Kol.), Kreis</b> <b>Loft-Gleiwik . . . . .</b>	"	Dreitannen Dreitannen Kf. (Dreitannen)
<b>Rainfelde, Kr. Ratibor . . . . .</b>	früher	Herzoglich Zawada
<b>Rafowik (Kuderswald),</b> <b>Kr. Ratibor . . . . .</b>	jetzt	Krebsgrund
<b>Randau (Oberhain), Kr. Cosel</b> <b>Loft-Gleiwik . . . . .</b>	früher	Ottol (Januschkowik)
<b>Randhof (Bergstadt), Kreis</b> <b>Groß Strehliß . . . . .</b>	"	Wargalla (Stadt Leschnik)
<b>Randsdorf, Kr. Beuthen . . . . .</b>	"	Wieschowa
<b>Randschauen (Leichwalde),</b> <b>Kr. Lublinik . . . . .</b>	"	Anielsche (Cziasnau)
<b>Raschwik, Kr. Falkenberg . . . . .</b>	jetzt	Rauschwalde
<b>Rasiet (Birken), Kr. Cosel . . . . .</b>	früher	Birken Poschille Kol.
<b>Rasien (Walzen), Kr. Neustadt</b> <b>Ratibor-Nord, Kr. Stadt</b> <b>Ratibor . . . . .</b>	"	Bosak und Ostrog
<b>Ratibor-Schloß Neuland,</b> <b>Kr. Stadt Ratibor . . . . .</b>	"	Schloß Ottik
<b>Ratibor-Siemens, Kr. Stadt</b> <b>Ratibor . . . . .</b>	"	Plania
<b>Ratibor-Süd, Kr. Stadt</b> <b>Ratibor . . . . .</b>	"	Studen
<b>Rauke, Kr. Ratibor . . . . .</b>	"	Ruda
<b>Rauden-Rennersdorf, Kreis</b> <b>Ratibor . . . . .</b>	"	Rennersdorf
<b>Raudenwiese, Kr. Neustadt . . . . .</b>	"	Rudnit
<b>Raunen, Kr. Guttentag . . . . .</b>	"	Schemrowik
<b>Rauschwalde, Kr. Falkenberg . . . . .</b>	"	Raschwik
<b>Reczyn-Mühle (Buchenau),</b> <b>Kr. Ratibor . . . . .</b>	jetzt	Sandmühle
<b>Redenhöhe (Varischhof), Kreis</b> <b>Beuthen-Tarnowik . . . . .</b>	früher	Kapucziokhöhe (Miedan)
<b>Redwine (Zawadzki), Kreis</b> <b>Groß Strehliß . . . . .</b>	jetzt	Wilhelmsruh Kf. (Andreashütte)
<b>Rehberge (Brünne), Kreis</b> <b>Oppeln . . . . .</b>	früher	Brinnik Th. (Brinnik)
<b>Rehwalde OS., Kr. Cosel . . . . .</b>	"	Ortowik
<b>Reichenau (Müllmen), Kreis</b> <b>Neustadt . . . . .</b>	"	Soinowik Kol.
<b>Reichenhöf, Kr. Loft-Gleiwik . . . . .</b>	"	Klein Bluschnik
<b>Reichenwald, Kr. Oppeln . . . . .</b>	"	Dembio
<b>Reichtal (Brückenort), Kreis</b> <b>Rosenberg . . . . .</b>	"	Bogatschike (Groß Borek)
<b>Reigersfeld, Kr. Cosel . . . . .</b>	"	Birawa
<b>Reisewik, Kr. Grottkau . . . . .</b>	jetzt	Eichengrund
<b>Reisowik, Kol. Oberweiden</b> <b>(OS.), Kr. Kreuzburg . . . . .</b>	früher	Koloczek Kol. (Würibik)
<b>Reißbach, Kr. Kreuzburg . . . . .</b>	"	Przerwa
<b>Rendzin (Zwoos), Kreis</b> <b>Lublinik . . . . .</b>	jetzt	Stillwalde (Windorf) OS.
<b>Rennersdorf, Kr. Ratibor . . . . .</b>	"	Rauden-Renners- <b>dorf</b>
<b>Rettkach, Kr. Loft-Gleiwik . . . . .</b>	früher	Rehik
<b>Rettkacherhütte (Stauwerder),</b> <b>Kr. Loft-Gleiwik . . . . .</b>	"	Rehikerhütte
<b>Rehik, Kr. Loft-Gleiwik . . . . .</b>	jetzt	Rettkach
<b>Rehikerhütte (Stauwerder),</b> <b>Kr. Loft-Gleiwik . . . . .</b>	"	Rettkacherhütte
<b>Revierförsterei Busow, Kreis</b> <b>Rosenberg . . . . .</b>	"	Revierförsterei Forstfelde

<b>Revierförsterei Forstfelde,</b> Kr. Rosenberg . . . . .	früher	Revierförsterei Busow
<b>Revier Goldmoor, Kr. Falken-</b> <b>berg</b> . . . . .	"	Revier Schidlow
<b>Revier Neu Leipe, Kr. Falken-</b> <b>berg</b> . . . . .	"	Revier Polnisch Leipe
<b>Revier Polnisch Leipe, Kreis</b> <b>Falkenberg</b> . . . . .	jetzt	Revier Neu Leipe
<b>Revier Schiedlow, Kr. Falken-</b> <b>berg</b> . . . . .	früher	Revier Goldmoor
<b>Nichterstal, Kr. Rosenberg</b> . . . . .	"	Seichwitz
<b>Niedgrund, Kr. Cosel</b> . . . . .	"	Rzehiz
<b>Ringelmühle (Mittenbrück),</b> <b>Kr. Cosel</b> . . . . .	"	Kraßfelde-Mühle
<b>Ritterföhre (Mechnik), Kreis</b> <b>Cosel</b> . . . . .	"	Brodek
<b>Rittersdorf, Kr. Ratibor</b> . . . . .	"	Poniengüt
<b>Rodau (Jasten), Kr. Loß-</b> <b>Gleiwitz</b> . . . . .	"	Kopanina
<b>Rode (Ellauth-Loß), Kr. Loß-</b> <b>Gleiwitz</b> . . . . .	"	Kopanina
<b>Rodesfeld (Wildfurt), Kreis</b> <b>Lublinitz</b> . . . . .	"	Kopina (Bluder)
<b>Rodemark, Kr. Cosel</b> . . . . .	"	Poggenkath
<b>Roden (Brünne), Kr. Oppeln</b> . . . . .	"	Surowine (Brinnitz)
<b>Rodenau OS., Kr. Loß-Glei-</b> <b>witz</b> . . . . .	"	Groß Rottulin
<b>Rodenau Siedlung (Rodenau</b> <b>OS.), Kr. Loß-Gleiwitz</b> . . . . .	"	Skaal Ww. (Groß Rottulin)
<b>Rodenbach, Kr. Ratibor</b> . . . . .	"	Tantowitz-Kauden
<b>Rodewalde, Kr. Rosenberg</b> . . . . .	"	Treibitschin
<b>Rodewalde, F. (Oberwalde),</b> <b>Kr. Rosenberg</b> . . . . .	"	Treibitschin F. (Groß Laffowitz)
<b>Roding (Schwiegau), Kreis</b> <b>Neustadt</b> . . . . .	"	Kopaline Kol.
<b>Rodlingen, Kr. Loß-Gleiwitz</b> . . . . .	"	Klein Rottulin
<b>Rodung (Schönhorst), Kreis</b> <b>Oppeln</b> . . . . .	"	Kopaline (Kraßeom)
<b>Rogau (Cosel OS.), Kr. Cosel</b> . . . . .	"	Smudzuna (Rogau)
<b>Rogau (Cosel OS.), Kr. Cosel</b> . . . . .	"	Topoline (Rogau)
<b>Rogern (Mafau), Kr. Ratibor</b> . . . . .	"	Rogow Ww.
<b>Rogoll (Buchenau), Kreis</b> <b>Ratibor</b> . . . . .	jetzt	Wandwinkel
<b>Rogow, Ww. (Mafau), Kreis</b> <b>Ratibor</b> . . . . .	"	Bogern
<b>Rogow (Mafau), Kr. Ratibor</b> . . . . .	"	Bogern
<b>Röhrichmühle (Alt Schalten-</b> <b>dorf), Kr. Oppeln</b> . . . . .	früher	Pogrzebamühle
<b>Rosittitz, Kr. Beuthen-</b> <b>Larnowitz</b> . . . . .	jetzt	Martinau
<b>Rositten, Kol. (Roschkau),</b> <b>Kr. Ratibor</b> . . . . .	früher	Kempfi Kol.
<b>Roschowitz, Kr. Kreuzburg</b> . . . . .	jetzt	Rößfelde
<b>Roschowiher Forst, Kreis</b> <b>Kreuzburg</b> . . . . .	"	Rößfelder Forst
<b>Roschowitzdorf, Kr. Cosel</b> . . . . .	"	Gräfenstein
<b>Roschowitzwald, Kr. Cosel</b> . . . . .	"	Eichrode
<b>Rosengrund, Kr. Cosel</b> . . . . .	früher	Saßrau
<b>Rosenhain OS., Kr. Rosenberg</b> . . . . .	"	Walpfer-Rosenhain
<b>Rosenhain Ziegelei (Rosen-</b> <b>hain), Kr. Rosenberg</b> . . . . .	"	Gorn Jg.
<b>Rosenhof (Freihöfen), Kreis</b> <b>Rosenberg</b> . . . . .	"	Rossocha (Frei Kadlub)
<b>Rosmierka, Kr. Groß Strehliß</b> . . . . .	jetzt	Groß Maßdorf
<b>Rosmierz, Kr. Groß Strehliß</b> . . . . .	"	Ungerbach OS.
<b>Rosniontau, Kr. Groß Strehliß</b> . . . . .	"	Kurzbach
<b>Rosnochau, Kr. Neustadt</b> . . . . .	"	Roschweide
<b>Rosja-Mühle (Mittenbrück),</b> <b>Kr. Cosel</b> . . . . .	"	Taunmühle
<b>Rosbach (Föhrendorf), Kreis</b> <b>Rosenberg</b> . . . . .	früher	Neudorf (Zembowitz)
<b>Rossocha, Kol. u. Fh. (Turawa),</b> <b>Kr. Oppeln</b> . . . . .	jetzt	Turawa Ko. u. Fh.
<b>Rossocha (Frei Kadlub), Kreis</b> <b>Rosenberg</b> . . . . .	"	Rosenhof (Freihöfen)

<b>Rossocha (Klein Borek), Kreis</b> <b>Rosenberg</b> . . . . .	jetzt	Wolfsgrund (Seibelsdorf)
<b>Rossocha (Klein Laffowitz),</b> <b>Kr. Rosenberg</b> . . . . .	"	Wiesenhäuser (Schloßwalden)
<b>Roschweide, Kr. Neustadt</b> . . . . .	früher	Rosnochau
<b>Rößfelde, Kr. Kreuzburg</b> . . . . .	"	Roschowitz
<b>Rößfelder Mühle (Rößfelde),</b> <b>Kr. Kreuzburg</b> . . . . .	"	Raniamühle
<b>Rostoki (Jgzb. Sausenberg),</b> <b>Kr. Rosenberg</b> . . . . .	jetzt	Saubruck
<b>Roswadze, Kr. Groß Strehliß</b> . . . . .	"	Annengrund
<b>Rotental, Kr. Ratibor</b> . . . . .	früher	Czerwenküh
<b>Rosfeld (Stauwerder), Kreis</b> <b>Loß-Gleiwitz</b> . . . . .	"	Scherwionka (Sersno)
<b>Ruda, Kr. Ratibor</b> . . . . .	jetzt	Rudweiler
<b>Ruda, Kr. Ratibor</b> . . . . .	"	Raude
<b>Ruda-Lassoki (Oderwalde),</b> <b>Kr. Cosel</b> . . . . .	"	Oderwalde Ausbau
<b>Rudgershagen, Kr. Loß-</b> <b>Gleiwitz</b> . . . . .	früher	Rudziniz
<b>Rudnau, Kr. Loß-Gleiwitz</b> . . . . .	jetzt	Braunbach
<b>Rudnit, Kr. Ratibor</b> . . . . .	"	Herrentisch
<b>Rudnit, Kr. Neustadt</b> . . . . .	"	Raudenwiese
<b>Rudnizmühle (Proschau),</b> <b>Kr. Oppeln</b> . . . . .	"	Sandhöhe
<b>Rudweiler, Kr. Ratibor</b> . . . . .	früher	Ruda
<b>Rudziniz, Kr. Loß-Gleiwitz</b> . . . . .	jetzt	Rudgershagen
<b>Ruhberg, Kr. Groß Strehliß</b> . . . . .	früher	Wygodaberg
<b>Ruhfelde (Lenschütz), Kr. Cosel</b> . . . . .	"	Wygoda
<b>Ruhleben (Eichwege), Kreis</b> <b>Guttentag</b> . . . . .	"	Wygoda (Glowitzsch)
<b>Rundteich, Kr. Groß Strehliß</b> . . . . .	"	Kolloteich
<b>Rutenau, Kr. Oppeln</b> . . . . .	"	Chroszcz
<b>Rutenauer Mühle (Rutenau),</b> <b>Kr. Oppeln</b> . . . . .	"	Chroszczmühle (Chroszcz)
<b>Rutenauer Mühle (Rutenau),</b> <b>Kr. Oppeln</b> . . . . .	"	Chroszczmühle
<b>Rybarze, Kol (Straduna),</b> <b>Kr. Oppeln</b> . . . . .	jetzt	Fischerei Kol. (Tiefenburg)
<b>Rydzek (Rudoba), Kreis</b> <b>Rosenberg</b> . . . . .	"	Quellengrund Fh. (Kirchwalde)
<b>Rzendowitz, Kr. Lublinitz</b> . . . . .	"	Mühlental
<b>Rzehiz, Kr. Cosel</b> . . . . .	"	Niedgrund

# S

<b>Sabagne (Jeroltisch), Kreis</b> <b>Kreuzburg</b> . . . . .	jetzt	Klein Jeroltisch
<b>Sabine, Kr. Falkenberg</b> . . . . .	"	Annahof
<b>Sabiniez (Dammratich), Kreis</b> <b>Oppeln</b> . . . . .	"	Dammforst (Dammfelde)
<b>Sabiniez (Bodland), Kreis</b> <b>Rosenberg</b> . . . . .	"	Waldboden
<b>Sabinka (Schieroth), Kreis</b> <b>Loß-Gleiwitz</b> . . . . .	"	Froschweiler (Schönrode)
<b>Sacharzowitz, Kr. Loß-Gleiwitz</b> . . . . .	"	Maiwald
<b>Sachsenhofen (Bantau), Kreis</b> <b>Kreuzburg</b> . . . . .	früher	Sachsonie
<b>Sachsonie (Bantau), Kreis</b> <b>Kreuzburg</b> . . . . .	"	Sachsenhofen
<b>Sägemühle (Schammerau),</b> <b>Kr. Ratibor</b> . . . . .	"	Pielamühle (Schammerwitz)
<b>Sägewald (Buchenau), Kreis</b> <b>Ratibor</b> . . . . .	"	Piela Kol.
<b>Sägewerk (Graumannsdorf),</b> <b>Kr. Loß-Gleiwitz</b> . . . . .	"	Nieder Ruznitska (Schirakowitz)
<b>Saßrau, Kr. Cosel</b> . . . . .	jetzt	Rosengrund
<b>Saßrau-Ausbauten (Saßrau),</b> <b>Kr. Groß Strehliß</b> . . . . .	früher	Kaischura-Mühle u. Szafiel-Mühle
<b>Saßrau-Turawa, Kr. Oppeln</b> . . . . .	jetzt	Sachfelde OS.
<b>Salejche, Kr. Groß Strehliß</b> . . . . .	"	Groß Walden

Salesche (Wendrin), Kreis Rosenberg . . . . .	jetzt	Lenzing (Liebeiche)
Salesche (Boguschkü), Kreis Loß-Gleiwitz . . . . .	"	Hinterwalde (Gottschük)
Salzbrunn, Kol. (Salzbrunn), Kr. Oppeln . . . . .	früher	Klein Rupp Kol.
Salzfähre (Oberthal DE.), Kr. Groß Strehlik . . . . .	"	Solownia (Deschowitz)
Salzort, Kr. Ratibor Salzhof (Erzweiler DE.), Kr. Lublinik . . . . .	"	Solarnia (Bzini)
Samosch (Sandowik), Kreis Groß Strehlik . . . . .	jetzt	Ueberbrück
Sandberg (Standorf), Kreis Ratibor . . . . .	früher	Marischolki (Stani)
Sandberg (Buschweiler), Kreis Rosenberg . . . . .	"	Wierschomina (Poschollau)
Sandberge (Windek), Kreis Lublinik . . . . .	"	Skarnia (Wendzin)
Sandfeld (Heidehammer), Kr. Lublinik . . . . .	"	Potania (Roschwik)
Sandgruben (Jungbirken), Kr. Ratibor . . . . .	"	Pioski (Babik)
Sandhagen (Rischwalde), Kr. Rosenberg . . . . .	"	Sabisch Th. (Kudoba)
Sandhausen (Rutenau), Kr. Oppeln . . . . .	"	Kwasno Kol. (Chroszczük)
Sandhäuser (Weidental), Kr. Rosenberg . . . . .	"	Piasęna (Zamm)
Sandheide (Fgß. Sauenberg), Kr. Rosenberg . . . . .	"	Piasęna
Sandhof (Kreuzlinden), Kr. Cosel . . . . .	"	Chudoba (Urbanowik)
Sandhof (Grunstuh), Kreis Rosenberg . . . . .	"	Landobier (Bokanowik)
Sandhöf (Bilchengrund), Kr. Loß-Gleiwitz . . . . .	"	Wielepole (Bilchowitz)
Sandhöhe (Proslau), Kreis Oppeln . . . . .	"	Obora Vorwerk und Rudnikmühle
Sandhuben (Albrechtsdorf), Kr. Rosenberg . . . . .	"	Borek
Sandhuben, Kr. Loß-Gleiwitz .	"	Scharfow
Sandkolonie (Groß Rauden), Kr. Ratibor . . . . .	"	Przerocie Kol.
Sandkolonie (Groß Rauden), Kr. Ratibor . . . . .	"	Przerocie
Sandmühle (Trofenfels), Kr. Groß Strehlik . . . . .	"	Piossekühle (Suchau)
Sandmühle (Buchenau), Kr. Ratibor . . . . .	"	Reczny-Mühle
Sandmühle (Wittenau), Kr. Rosenberg . . . . .	"	Utrata-Mühle (Uchük)
Sarlowik (Ottmachau), Kreis Grottkau . . . . .	jetzt	Stranddorf
Sarawara (Raskowik), Kreis Rosenberg . . . . .	"	Schönwiese (Kiefernwalde)
Sasstädt, Kr. Cosel . . . . .	früher	Borislawik
Saubruch (Fgß. Sauenberg), Kr. Rosenberg . . . . .	"	Rostoki
Sauerfeld (Alt Schalkendorf), Kr. Oppeln . . . . .	"	Kwaschno (Alt Schalkowik)
Schacht (Groß Rauden), Kr. Ratibor . . . . .	"	Schynbek
Schacht (Groß Rauden), Kr. Ratibor . . . . .	"	Schynbek Kol.
Schächte, Kr. Ratibor . . . . .	"	Schächti
Schächti, Kr. Ratibor . . . . .	jetzt	Schächte
Schadeberg, Kr. Falkenberg .	früher	Schaderwik

Schaderwik, Kr. Falkenberg .	jetzt	Schadeberg
Schäfergraben (Eichrode), Kr. Cosel . . . . .	früher	Kopania (Roscho- wikwald)
Schafweide (Dramastein), Kr. Loß-Gleiwitz . . . . .	"	Schuffaida (Kami- niek)
Schalkowik Kf. (Neu Schalko- wik), Kr. Oppeln . . . . .	jetzt	Neu Schalkendorf Kf. (Neu Schalken- dorf)
Schallscha, Kr. Loß-Gleiwitz .	"	Kressengrund
Schammerau, Kr. Ratibor .	früher	Schammerwik
Schammerwik, Kr. Ratibor .	jetzt	Schammerau
Scharbzin, Kr. Ratibor . . .	"	Hohenau
Scharfow, Kr. Loß-Gleiwitz .	"	Sandhuben
Scharnowik, Kr. Neustadt . .	"	Fichtenwalde, DE.
Schachowik, Kr. Loß-Gleiwitz	"	Böhmswalde
Schadliste, Kr. Falkenberg .	"	Waldfiedel
Schadlister Allee, Kr. Falken- berg . . . . .	"	Waldfiedelallee
Schedlik, Kr. Groß Strehlik .	"	Wstfiedel
Schetal Kol. u. Ww. (Körnik), Kr. Neustadt . . . . .	"	Klein Warten
Schemrowik, Kr. Guttentag .	"	Raunen
Scheppanowik, Kr. Falkenberg	"	Stefansfeld
Scheppelwik, Kr. Falkenberg .	"	Steffansgrund
Scherlent (Wendzin), Kreis Lublinik . . . . .	"	Mühlhof (Windek)
Schernow Kol. (Kramelau), Kr. Neustadt . . . . .	"	Dornhäuser
Schermionka (Sersno), Kreis Loß-Gleiwitz . . . . .	"	Kotfeld (Stau- werder)
Schewfowik, Kr. Groß Strehlik	"	Frauenfeld
Schichowik, Kr. Ratibor . .	"	Oderbrück
Schiedlist (Frei Radlub), Kr. Rosenberg . . . . .	"	Nordhof (Freihöfen)
Schiedlow, Kr. Falkenberg .	"	Goldmoor
Schierakowik, Kr. Loß- Gleiwitz . . . . .	"	Graumannsdorf
Schierofau, Kr. Lublinik . .	"	Breitenmarkt
Schierofau Th. (Jezowa), Kr. Lublinik . . . . .	"	Breitenmarkt Th. (Kreuzenfeld)
Schieroth, Kr. Loß-Gleiwitz .	"	Schönrode
Schildbach, Kr. Groß Strehlik	früher	Boritsh
Schilfscha-Mühle (Borutin), Kr. Ratibor . . . . .	jetzt	Altmühle (Streit- kirch)
Schimischow, Kr. Groß Strehlik	"	Heuerstein
Schiorke, Kr. Rosenberg . .	"	Schorke
Schipowottki Kol. (Lubowik), Kr. Ratibor . . . . .	"	Niederdorf
Schippowik (Eichrode), Kreis Cosel . . . . .	"	Stefanshof
Schirmke, Kr. Leobischük . .	früher	Schirmkau
Schirobanz Kol. (Wörbik), Kr. Kreuzburg . . . . .	jetzt	Kreisgrenze Kol. (Oberweiden, DE.)
Schironowik, Kr. Groß Strehlik . . . . .	"	Grünheide, DE.
Schiroslawik, Kr. Kreuzburg	"	Grenzfelde
Schwiehmühle (Kauschau), Kr. Oppeln . . . . .	"	Altmühle
Schlacken, Kr. Rosenberg . .	früher	Sufelina
Schlacken, Kr. Oppeln . . .	"	Zugella
Schlackenfelde (Hegersfelde), Kr. Lublinik . . . . .	"	Pilawen (Pomo- schau)
Schlackenuser (Ostenwalde), Kr. Lublinik . . . . .	"	Brzegi u. Gartzarze (Sorowki)
Schlagenhof, Kr. Neustadt . .	"	Schlogwik
Schlaubental, Kr. Reisse . .	"	Schlaupik
Schlaupik, Kr. Reisse . . . .	jetzt	Schlaubental
Schleufe Januschowik, Kreis Cosel . . . . .	"	Schleuse Oberhain
Schleufe Oberhain, Kr. Cosel	früher	Schleuse Janusch- owik
Schlischtamühle (Borutin), Kr. Ratibor . . . . .	jetzt	Altmühle (Streit- kirch)



Schlogwitz, Kr. Neustadt . . .	jezt	Schlagenhof
Schloß Ottitz, Kr. Stadt Ratibor . . . . .	"	Ratibor-Schloß Neuland
Schloßwalden, Kr. Rosenberg	früher	Klein Lassowitz
Schlüßelgrund, Kr. Groß Strehlitz . . . . .	"	Klutschau
Schlüßelwald Th. (Pitschen), Kr. Kreuzburg . . . . .	"	Kluczow
Schlüßelwald (Pitschen), Kr. Kreuzburg . . . . .	"	Kluczow
Schmieden (Kressengrund), Kr. Loß-Gleiwitz . . . . .	"	Kuznica (Schalscha)
Schmiedetal (Mühlendorf DE.), Kr. Rosenberg . . . . .	"	Kuschnika (Leschen)
Schmiedewerk (Groß Zeidel), Kr. Groß Strehlitz . . . . .	"	Kowolowka (Groß Stanischn)
Schmiedingen, Kr. Loß-Gleiwitz . . . . .	"	Chorinskowitz
Schmitz, Kr. Neustadt . . . . .	jezt	Lößtal
Schmittschol Kol. (Grabine), Kr. Neustadt . . . . .	"	Kleinfegern (Gersheim)
Schmurgau-Wiesenhof (Schmurgau), Kr. Namslau	früher	Schitte
Schmolitz, Kr. Reisse . . . . .	jezt	Frankenselde, DE.
Schneidenburg, Kr. Cosel . . . . .	früher	Nitrosnik
Schnitterfeld (Eugendorf) Kr. Oppeln . . . . .	"	Kossowzen Kol. (Eugnian)
Schobersfelde, Kr. Neustadt . . . . .	"	Brochüh
Schodnia, Kr. Oppeln . . . . .	jezt	Nitdorf, DE.
Schodnia-Niwa Th. (Schodnia), Kr. Oppeln . . . . .	"	Stanek Th. (Nitdorf), DE.
Schodnia-Niwa (Schodnia), Kr. Oppeln . . . . .	"	Stanek (Nitdorf), DE.
Schönau (Lichten DE.), Kr. Neustadt . . . . .	früher	Muskau Kol. (Zowade)
Schönau (Ober Ottitz), Kr. Ratibor . . . . .	"	Schynowitz (Schönowitz)
Schönblitz, Kr. Cosel . . . . .	"	Mistitz
Schönblitz (Bergstadt), Kr. Groß Strehlitz . . . . .	"	Kowalliksrub (Freidorf)
Schendorf, Kr. Ratibor . . . . .	"	Schonowitz
Schöngrund (Mdelenhof), Kr. Loß-Gleiwitz . . . . .	"	Krassow (Koppinik)
Schönhain, Kr. Cosel . . . . .	"	Chrost
Schönhorst, Kr. Oppeln . . . . .	"	Krascheow
Schönhorst Kol. (Schönhorst), Kr. Oppeln . . . . .	"	Mischline Kol. (Krascheow)
Schönmühle (Bergstadt), Kr. Groß Strehlitz . . . . .	"	Pogodzigmühle (Leschnik)
Schöning, Kr. Grottkau . . . . .	"	Graschwich
Schonowitz, Kr. Ratibor . . . . .	jezt	Schondorf
Schönrode, Kr. Loß-Gleiwitz	früher	Schieroth
Schönitz (Bachweiler), Kr. Loß-Gleiwitz . . . . .	"	Bygoda (Zawada)
Schönwiese (Oberichle.), Kr. Groß Strehlitz . . . . .	"	Balzarowitz
Schönwiese (Kiefernwalde) Kr. Rosenberg . . . . .	"	Sarawara (Lassowitz)
Schorke, Kr. Rosenberg . . . . .	"	Schorke
Schottken (Landsberg-Stadt), Kr. Rosenberg . . . . .	jezt	Landsberg-Waldhof, DE.
Schreden Hof (Erzweiler DE.), Kr. Lublinitz . . . . .	früher	Strachome (Bzinik)
Schreiberhäuser (Bachheiden), Kr. Lublinitz . . . . .	"	Skribniza (Mischline)
Schreibermühle (Rosenberg), Kr. Rosenberg . . . . .	"	Skowronekmühle

Schroll (Schironowitz), Kr. Groß Strehlitz . . . . .	jezt	In der Kolonie (Grünheide)
Schrottkirch, Kr. Loß-Gleiwitz	früher	Pniow
Schubener Th. (Eichenendorf), Kr. Oppeln . . . . .	"	Schubinitz
Schubinitz (Eichenendorf DE.), Kr. Oppeln . . . . .	jezt	Eichforst
Schubinitz Th. (Eichenendorf), Kr. Oppeln . . . . .	"	Schubener
Schuffaida (Kaminiek), Kr. Loß-Gleiwitz . . . . .	"	Schafweide (Dramastein)
Schulanger (Buchenu), Kr. Ratibor . . . . .	früher	Przywa
Schulenheim (Freihöfen), Kr. Rosenberg . . . . .	"	Gordale (Frei Radlub)
Schumm, Kr. Rosenberg . . . . .	jezt	Forstheim
Schurgersdorf, Kr. Ratibor . . . . .	früher	Zabelkau
Schluslau (Lichten DE.), Kr. Neustadt . . . . .	"	Schlau Kol. (Zowade)
Schwarzbad, Kr. Oppeln . . . . .	"	Czorka
Schwarzee (Hegersfelde), Kr. Lublinitz . . . . .	"	Zorne (Ponoschau)
Schwarzengrund, Kr. Grottkau	"	Koppitz
Schwarzweg Th. (Andreas-hütte), Kr. Groß Strehlitz . . . . .	"	Kunten Th. (Zowadst)
Schwedlitz (Seiffersdorf) bei Ottmachau, Kr. Grottkau . . . . .	jezt	Seiffersdorf bei Ottmachau
Schwerfelde, Kr. Cosel . . . . .	früher	Czienskowitz
Schwidrow (Blawniowitz), Kr. Loß-Gleiwitz . . . . .	jezt	Schwieder (Zlössingen)
Schwieder (Zlössingen), Kr. Loß-Gleiwitz . . . . .	früher	Schwidrow (Blawniowitz)
Schwiegermühl (Müstenrode), Kr. Loß-Gleiwitz . . . . .	"	Zientekmühle (Potempa)
Schwientoschowitz, Kr. Loß-Gleiwitz . . . . .	jezt	Einhof
Schwiertle (Charlottenthal), Kr. Guttentag . . . . .	"	Fichtenhof
Schwiertle Th. (Sandowitz), Kr. Groß Strehlitz . . . . .	"	Fichte
Schwiertle (Radlau), Kr. Rosenberg . . . . .	"	Tannenhöhe (Rabelsdorf)
Schwiertler Weg, Kr. Groß Strehlitz . . . . .	"	Fichter Weg
Schwiertle-Sandowitz (Sandowitz), Kr. Groß Strehlitz . . . . .	"	Fichte-Sandowitz
Schwierze (Cziasnau) Kr. Lublinitz . . . . .	"	Fichten (Teichwalde)
Schwinowitz, Kr. Loß-Gleiwitz	"	Ebersheide
Schwirzewski (Dammratsch), Kr. Oppeln . . . . .	"	Dammwiese (Dammfelde)
Schwurbad, Kr. Oppeln . . . . .	früher	Swornize
Schybel (Groß Rauben), Kr. Ratibor . . . . .	jezt	Schacht
Schybel Kol. (Groß Rauben), Kr. Ratibor . . . . .	"	Schacht
Schymonia (Kosmierka), Kr. Groß Strehlitz . . . . .	"	Christinenhof (Groß Makdorf)
Schymotischütz, Kr. Ratibor . . . . .	"	Simsforst
Schynowitz (Schönowitz), (Ober Ottitz), Kr. Ratibor	"	Schönau
Sciegna (Jezowa), Kr. Guttentag . . . . .	"	Kreuzenfeld Kol. (Kreuzenfeld)
Sciegna (Sarowski), Kreis Lublinitz . . . . .	"	Mitteldorf (Ostenwalde)
Seegenberg (Ratiborhammer), Kr. Ratibor . . . . .	früher	Bonczowick
Seehof (Kainfelde), Kr. Ratibor . . . . .	"	Kempa Gut (Herzoglich Zawada)

Seichwitz, Kr. Rosenberg . . .	jezt	Richterstal	Slupslo, Kr. Loß-Gleiwitz . . .	jezt	Solmsdorf
Seidelhof (Reinersdorf), Kr. Kreuzburg . . .	früher	Seidof	Smialet-Mühle (Kneja), Kr. Rosenberg . . .	„	Wiesenmühle (Heidewald)
Seidof, Kr. Kreuzburg . . .	jezt	Seidelhof	Smialet-Mühle (Wellendorf), Kr. Ratibor . . .	„	Klatzger-Mühle
Seiffertshof (Eichenwalde DE.), Kr. Rosenberg . . .	früher	Ropaline (Zachine)	Smialet-Mühle (Himmelwitz), Kr. Groß Strehlik . . .	„	Waldecker Mühle
Serbien (Ratiborhammer), Kr. Ratibor . . .	jezt	Neuland	Smolnik Kol. (Ellguth-Prosz- kau), Kr. Oppeln . . .	„	Frei Proskau Kol. (Frei Proskau)
Sersno, Kr. Loß-Gleiwitz . . .	„	Stauwerder	Smolnik, Kr. Loß-Gleiwitz . . .	„	Eichenlamp
Sendlik (Gnadensfeld II), Kr. Cosel . . .	früher	Dombrowa (Pawlowitzke)	Smudzuna (Rogau), Kr. Cosel . . .	„	Rogau (Cosel DE.)
Sibyllenhof (Erlenbusch DE.), Kr. Groß Strehlik . . .	„	Komorniken (Olischowa)	Smuga (Kneja), Kr. Rosen- berg . . .	„	Südhäuser (Heidewald)
Siebenhäuser (Groß Rauden), Kr. Ratibor . . .	„	Mogiel Kol.	Smuge (Neu Karmuntau), Kr. Rosenberg . . .	„	Fichtenau (Neu Karmen)
Siebenhäuser (Groß Rauden), Kr. Ratibor . . .	„	Mogiel	Sobisch Fh. (Kudoba), Kr. Rosenberg . . .	„	Sandhagen Fh. (Kirchwalde)
Siedel (Ratiborhammer), Kr. Ratibor . . .	„	Siedlist	Sobkowie, (Jezowa), Kr. Lublinik . . .	„	Kreuzenfeld (Kreuzenfeld)
Siedelhof (Ellerbrück), Kr. Loß-Gleiwitz . . .	„	Posadow (Klein Patzschin)	Sodel Fh. (Kneja), Kr. Rosen- berg . . .	„	Erlenhorst Fh. (Heidewald)
Siederei (Schönhorst), Kr. Oppeln . . .	„	Potalschna (Kraßeow)	Sokolnik (Dambrau), Kr. Falkenberg . . .	„	Falknersdorf
Siedlist (Ratiborhammer), Kr. Ratibor . . .	jezt	Siedel	Solarnia (Bzinik), Kr. Lublinik . . .	„	Salzhof (Erzweiler DE.)
Siedlung Rodenau (Rode- nau), Kr. Loß-Gleiwitz . . .	früher	Staal (Groß Rottulin)	Solarnia, Kr. Ratibor . . .	„	Salzforst
Simsforst, Kr. Ratibor . . .	„	Schymotischük	Soldatenberg (Fggh. Sausen- berg), Kr. Rosenberg . . .	früher	Dombrowa
Simsforst Bahnhof (Sims- forst), Kr. Ratibor . . .	„	Piela Kol. (Schymotischük)	Solmsdorf, Kr. Loß-Gleiwitz . . .	„	Slupslo
Simsforst Fh (Simsforst), Kr. Ratibor . . .	„	Piela Fh. (Schymotischük)	Solowia (Deschowitz) Kr. Groß Strehlik . . .	jezt	Salzfähre (Oderthal DE.)
Staal, Kr. Loß-Gleiwitz . . .	jezt	Webern DE.	Sopiege (Mollna), Kr. Lublinik . . .	„	Osenfelde (Waldwiesen)
Staal Bm., (Groß Rottulin), Kr. Loß-Gleiwitz . . .	„	Rodenau Siedlung (Rodenau DE.)	Sopoczcie (Eisenau), Kr. Oppeln . . .	„	Hinterdorf
Stalitzziegelei (Nieder Run- zendorf), Kr. Kreuzburg . . .	„	Runzendorfer Ziegelei	Sorgau (Alt Grottkau), Kr. Grottkau . . .	„	Beatenhoff (Alt Grottkau)
Stibin (Lenartowik), Kr. Cosel . . .	„	Schwarzteich (Waldbücken)	Sorowski, Kr. Guttentag . . .	„	Ostenwalde
Stkarnia (Wendzin) Kr. Lublinik . . .	„	Sandberge (Winded)	Sosnie (Frei Radlub), Kr. Rosenberg . . .	„	Trodenau (Frei- höfen)
Stkarnia (Groß Rottulin DE.), Kr. Loß-Gleiwitz . . .	„	Glasen (Rodenau DE.)	Sowada, Kr. Oppeln . . .	„	Hinterwasser
Storkan (Grunowik), Kreis Rosenberg . . .	„	Am Mühlteich	Sowada (Frei Radlub), Kr. Rosenberg . . .	„	Schäferlei (Frei- höfen)
Storupiarnia (Gieraltowik), Kr. Cosel . . .	„	Ziegelhof (Geroldsdorf)	Sowada (Klein Lassowik), Kreis Rosenberg . . .	„	An der Chaussee (Schloßwalden)
Stowronekmühle (Rosenberg), Kr. Rosenberg . . .	„	Schreiberhmühle	Sowada (Seichwitz), Kreis Rosenberg . . .	„	Steingrund (Richterstal)
Stribniha (Mischline), Kr. Lublinik . . .	„	Schreiberhäuser (Bachheiden)	Sowade Schleuse (Alt Poppe- lau), Kr. Oppeln . . .	„	Großfelde (Schleuse)
Stronskau, Kr. Rosenberg . . .	„	Buchental	Sowamühle (Sacharzewik), Kr. Loß-Gleiwitz . . .	„	Eulengrund (Mauwald)
Strzidlowik, Kr. Lublinik . . .	„	Fügelndorf	Sowisna (Neudorf), Kr. Kreuzburg . . .	„	Eichelhof
Stwarowiek (Braunbach), Kr. Loß-Gleiwitz . . .	besteht nicht mehr		Staatsforst Colonnowska, Kr. Groß Strehlik . . .	„	Staatsforst Grafenweiler
Stabikwn (Landsberg Stadt), Kr. Rosenberg . . .	jezt	Lehmgruben	Staatsforst Dembio, Kr. Oppeln . . .	„	Staatsforst Reichenwald
Slawenik, Kr. Cosel . . .	„	Ehrenforst	Staatsforst Grafenweiler, Kr. Groß Strehlik . . .	früher	Staatsforst Colonnowska
Slawenik Fggh., Kr. Cosel . . .	„	Hohenlohewald Fggh.	Staatsforst Gruben, Kr. Oppeln . . .	„	Staatsforst Grubschük
Slawikau, Kr. Ratibor . . .	„	Bergfirch			
Slawik, Kr. Oppeln . . .	„	Preisdorf			
Slawoki, Kol. (Lubowik), Kr. Ratibor . . .	„	Oderhäuser			
Slowo Kol. (Posnowik), Kr. Groß Strehlik . . .	„	Einriedel DE.			

Staatsforst Grudschüh, Kr. Oppeln . . . . .	jezt	Staatsforst Gruden
Staatsforst Hermannsthal, Kr. Oppeln . . . . .	früher	Staatsforst Murow
Staatsforst Inau, Kr. Oppeln . . . . .	"	Staatsforst Jellowa
Staatsforst Jellowa, Kr. Oppeln . . . . .	jezt	Staatsforst Inau
Staatsforst Kraschew, Kr. Oppeln . . . . .	"	Staatsforst Schönhorst
Staatsforst Lenztal, Kr. Oppeln . . . . .	früher	Staatsforst Zbigko
Staatsforst Murow, Kr. Oppeln . . . . .	jezt	Staatsforst Hermannsthal
Staatsforst Reichenwald, Kr. Oppeln . . . . .	früher	Staatsforst Dembio
Staatsforst Schönhorst, Kr. Oppeln . . . . .	"	Staatsforst Kraicheow
Staatsforst Zbigko, Kr. Oppeln	jezt	Staatsforst Lenztal
Städtische Ziegelei Linden- höhe (Lindenhöhe), Kr. Rosenberg . . . . .	früher	Städt. Ziegelei Wyssofa
Städtische Ziegelei Wyssofa (Lindenhöhe) OS., Kr. Rosenberg . . . . .	jezt	Städtische Ziegelei Lindenhöhe
Städt. Jaoltschau (Peis- kretscham), Kr. Loß-Gleiwitz	besteht nicht mehr	
Stadtwald (Ratibor), Kr. Ratibor . . . . .	früher	Obora
Stampniza (Ortowitz), Kr. Cosel . . . . .	jezt	Wiesengrund (Rehwalde)
Stampniza (Ortowitz) OS., Kr. Cosel . . . . .	"	Wiesengrund Jh. (Rehwalde OS.)
Standorf, Kr. Ratibor . . .	früher	Stanitz
Stanek (Oßdorf OS.), Kreis Oppeln . . . . .	"	Schodnia Niwa Jh. (Schodnia)
Stanek (Oßdorf OS.), Kreis Oppeln . . . . .	"	Schodnia Niwa (Schodnia)
Stanitz, Kr. Ratibor . . .	jezt	Standorf
Starenheim, Kr. Groß Strehlik . . . . .	früher	Kadlub
Starrwitz, Kr. Grottkau . .	jezt	Waldreuth
Staschowe (Sorowski), Kr. Lublinik . . . . .	"	Grenzwinkel (Ostenwalde)
Stattek (Rzendowitz), Kr. Lublinik . . . . .	"	Erlenhof (Mühlental)
Stauwerder, Kr. Loß-Gleiwitz	früher	Sersno
Stefansfeld, Kr. Falkenberg	"	Scheppanowitz
Stefanshof (Eichrode), Kr. Cosel . . . . .	"	Schippowitz
Steffansgrund, Kr. Falkenberg	"	Scheppelwitz
Stein (Rosenberg u. Heide- dorf), Kr. Rosenberg . . .	"	Ramin (Rosen- berg und Klein Borek)
Steinangrund, Kr. Falkenberg	"	Ellguth-Tillowitz
Steinbach (Sausenberg), Kr. Rosenberg . . . . .	"	Raminiek
Steinbacher Berg (Jgzb. Sau- senberg), Kr. Rosenberg . .	"	Raminieker Berg
Steinbirn, Kr. Cosel . . . .	"	Ramionka
Steinbrück, Kr. Loß-Gleiwitz	"	Giegowitz
Steineich, Kr. Loß-Gleiwitz .	"	Dombrowka
Steinfurt OS., Kr. Groß Strehlik . . . . .	"	Chorulla
Steinfurter Forst, Kr. Groß Strehlik . . . . .	"	Choruller Forst

Steingrund (Richterstal), Kr. Rosenberg . . . . .	früher	Dombrowa, Dombrowka und Sowada (Seichwitz)
Steinhaus, Kr. Grottkau . .	"	Ramnig
Steinhaus Jh. (Bergwalde), Kr. Ratibor . . . . .	"	Raminiek Jh. (Barglowka)
Steinhof (Alt Siedel), Kr. Groß Strehlik . . . .	"	Raminiek (Schedlik)
Sternalik, Kr. Rosenberg .	jezt	Ummern OS.
Sternaliker Mühle (Sterna- lik), Kr. Rosenberg . . . .	"	Ummernmühle (Ummern)
Stillenort, Kr. Loß-Gleiwitz	früher	Ciochowitz
Stillersfeld, Kr. Beuthen . .	"	Stollarzowitz
Stillwalde (Mhdorf OS.), Kr. Guttentag . . . . .	"	Rendzin (Zwoos)
Stoberbrück, Kr. Rosenberg .	"	Wierichy
Stobermühle (Margsdorf), Kr. Kreuzburg . . . . .	"	Zypenmühle
Stoberquell, Kr. Rosenberg .	"	Wachowitz
Stobertal, Kr. Kreuzburg . .	"	Alt Ischapel
Stobertal, Kr. Oppeln . . . .	"	Krogullno- Gründorf
Stobertal Kol. (Stobertal), Kr. Oppeln . . . . .	"	Gründorf Kol. (Krogullno-Grün- dorf)
Stodolsau (Lohnia), Kr. Loß-Gleiwitz . . . .	jezt	Hugohof (Huben- land)
Stodoll, Kr. Ratibor . . . .	"	Hochlinden
Stoffen, Kr. Loß-Gleiwitz . .	"	Teichwiese
Stollarzowitz, Kr. Beuthen .	"	Stillersfeld
Storchneft (Bittbach), Kr. Loß-Gleiwitz . . . .	früher	Zdierz (Rehik)
Stowamühle (Kardowitz), Kr. Loß-Gleiwitz . . . .	jezt	Teichmühl (Gutenquell)
Strachowe (Bzini), Kr. Lublinik . . . . .	"	Schreckenhof (Erz- weiler OS.)
Strade, Kr. Leobischütz . . .	früher	Straduna
Straduna, Kr. Leobischütz . .	jezt	Strade
Straduna, Kr. Oppeln . . . .	"	Tiefenburg
Strahlheim, Kr. Loß-Gleiwitz	früher	Chechlaw
Stranddorf (Ottmachau), Kr. Grottkau . . . . .	"	Sarlowitz
Strandendorf, Kr. Falkenberg	"	Stroschwik
Strebinow (Gogolin), Kr. Groß Strehlik . . . .	jezt	Berchtoldsdorf
Streitkirch, Kr. Ratibor . . .	früher	Borutin
Strelau, Kr. Groß Strehlik	"	Suchau
Stroppendorf, Kr. Loß- Gleiwitz . . . . .	"	Ostroppa
Stroschwik, Kr. Falkenberg .	jezt	Strandendorf
Strugen (Landsberg Stadt), Kr. Rosenberg . . . . .	"	Landsberg-Busch- grund OS.
Struwendorf, Kr. Neisse . .	früher	Struwitz
Struwitz, Kr. Neisse . . . .	jezt	Struwendorf
Studen-Stadt, Kr. Ratibor . .	"	Ratibor-Süd
Studzionki (Eichendorf), Kr. Groß Strehlik . . . .	"	Brunnenkolonie
Sturmwald (Klobnik), Kr. Cosel . . . . .	früher	Grabina
Suchan, Kr. Groß Strehlik .	jezt	Strelau
Sutowitz, Kr. Cosel . . . . .	"	Mühlengrund
Südhäuser (Heidewald), Kr. Rosenberg . . . . .	früher	Smuga (Rneja)
Sudoll, Kr. Ratibor . . . .	jezt	Trachkirch
Sumina, Kr. Ratibor . . . .	"	Summine
Summine, Kr. Ratibor . . .	früher	Sumina

<b>Sumpfwald</b> (Jungbirken), Kr. Ratibor . . . . .	früher	Blotnik (Babik)
<b>Surowine</b> , Kol. und Jh. (Brinnik), Kr. Oppeln . . . . .	jezt	Roden (Brünne)
<b>Suselina</b> , Kr. Rosenberg . . . . .	"	Schlafen
<b>Suszarnia</b> (Oberwik), Kr. Groß Strehlik . . . . .	"	Trodenhof
<b>Swornize</b> , Kr. Oppeln . . . . .	"	Schwurbach
<b>Syflau</b> Kol. (Jowade), Kr. Neustadt . . . . .	"	Schüslau (Lichten OS.)
<b>Szafiel-Mühle</b> (Sakrau), Kr. Groß Strehlik . . . . .	"	Sakrau-Ausbauten
<b>Szyskow</b> (Schierokau), Kr. Lublinik . . . . .	"	Tannkegel (Breitenmarkt)

## Z

<b>Tannenhöhe</b> (Nadelsdorf), Kr. Rosenberg . . . . .	früher	Schwierrle (Radlau)
<b>Tannkegel</b> (Breitenmarkt), Kr. Lublinik . . . . .	"	Szyskow (Schierokau)
<b>Tarnize</b> , Kr. Falkenberg . . . . .	jezt	Dornfeld
<b>Tatishau</b> , Kr. Loß-Gleiwitz . . . . .	"	Watershausen
<b>Tauenzien OS.</b> , Kr. Oppeln . . . . .	früher	Tauenzinow
<b>Tauenzinow</b> , Kr. Oppeln . . . . .	jezt	Tauenzien OS.
<b>Taunmühle</b> (Mittenbrück), Kr. Cosel . . . . .	früher	Rossa-Mühle
<b>Teichäder</b> (Umbach), Kr. Groß Strehlik . . . . .	"	Parys (Krempa)
<b>Teichberg</b> (Schloßwalden), Kr. Rosenberg . . . . .	"	Wielidrogi (Klein Lassowik)
<b>Teiched</b> (Rudgershaben), Kr. Loß-Gleiwitz . . . . .	"	Kurzina (Rudzinik)
<b>Teichen</b> (Rehwalde), Kr. Cosel . . . . .	"	Korzonet (Ortowik)
<b>Teichenau</b> (Kreuzhütte), Kr. Rosenberg . . . . .	"	Przytoczna (Krysanowik)
<b>Teichfelde</b> , Kr. Rosenberg . . . . .	"	Grunowik
<b>Teichgrund</b> , Kr. Ratibor . . . . .	"	Blotnik
<b>Teichgrund</b> (Stubendorf), Kr. Groß Strehlik . . . . .	"	Zauche
<b>Teichgrund</b> (Waldwiesen), Kr. Guttentag . . . . .	"	Plasczok (Mollna)
<b>Teichgrund</b> , Kr. Neustadt . . . . .	"	Pietna
<b>Teichhäuser</b> (Himmelwik), Kr. Groß Strehlik . . . . .	"	Zawodzie
<b>Teichmühl</b> (Gutenquell), Kr. Loß-Gleiwitz . . . . .	"	Stowkamühle (Karchowik)
<b>Teichmühle</b> (Sakrau), Kr. Groß Strehlik . . . . .	"	Sytrekmühle
<b>Teichwalde</b> , Kr. Lublinik . . . . .	"	Cziasnau
<b>Teichwiese</b> , Kr. Loß-Gleiwitz . . . . .	"	Stoffen
<b>Teichwiese</b> (Muldenau OS.), Kr. Loß-Gleiwitz . . . . .	"	Wymislow (Ponischowik)
<b>Teilbach</b> , Kr. Cosel . . . . .	"	Dzielau
<b>Teklusia</b> (Schönfeld), Kr. Kreuzburg . . . . .	jezt	Theklas Lust
<b>Tenczinan</b> (Neudorf), Kr. Rosenberg . . . . .	"	Josefsberg
<b>Tenczinan</b> (Suchau), Kr. Groß Strehlik . . . . .	"	Agathenhof (Strelau)
<b>Tenfelsmühle</b> (Nadelsdorf), Kr. Rosenberg . . . . .	früher	Fladen (Radlau)
<b>Theklas Lust</b> (Schönfeld), Kr. Kreuzburg . . . . .	"	Teklusia

<b>Theresienhof</b> (Annengrund), Kr. Groß Strehlik . . . . .	früher	Leng (Koswadze)
<b>Theresienhof</b> (Annengrund), Kr. Groß Strehlik . . . . .	"	Theresienhof-Leng (Koswadze)
<b>Theresienhof-Leng</b> (Kos- wadze), Kr. Groß Strehlik . . . . .	jezt	Theresienhof (Annengrund)
<b>Thielsdorf</b> , Kr. Oppeln . . . . .	früher	Dylofen
<b>Thomas</b> (Preuß. Krawarn), Kr. Ratibor . . . . .	"	Thurmas
<b>Thomas OS.</b> , Kr. Leobschütz . . . . .	"	Thomnik
<b>Thomasmühle</b> (Strahlheim), Kr. Loß-Gleiwitz . . . . .	"	Utratamühle
<b>Thomnik</b> , Kr. Leobschütz . . . . .	jezt	Thomas OS. (Schönan)
<b>Thurmas</b> (Preuß. Krawarn), Kr. Ratibor . . . . .	"	Thomas
<b>Thursj</b> , Kr. Lublinik . . . . .	"	Ittenau
<b>Tiefenbach</b> (Winded), Kr. Guttentag . . . . .	früher	Grobke (Wendzin)
<b>Tiefenburg</b> , Kr. Oppeln . . . . .	"	Straduna
<b>Tiefengrund</b> (Zährendorf), Kr. Cosel . . . . .	"	Zama
<b>Tiefengrund</b> , Kr. Neustadt . . . . .	"	Waschelwik
<b>Topoline</b> (Kogau), Kr. Cosel . . . . .	jezt	Kogau (Cosel OS.)
<b>Torstich</b> (Gogolin), Kr. Groß Strehlik . . . . .	früher	Bagno
<b>Trachhammer</b> (Eichenkamp u. Klein Garben), Kr. Loß- Gleiwitz . . . . .	"	Leng (Smolnik und Leboschowitz)
<b>Trachkirch</b> , Kr. Ratibor . . . . .	"	Sudoll
<b>Träntau</b> (Birkenau), Kr. Loß-Gleiwitz . . . . .	"	Lykowitz (Brzezinka)
<b>Trawnig</b> , Kr. Cosel . . . . .	jezt	Grünweide OS.
<b>Trawnit Gut</b> (Schichowik), Kr. Ratibor . . . . .	"	Grashof (Ober- brück)
<b>Treibitzschin</b> , Kr. Rosenberg . . . . .	"	Kodewalde
<b>Treibitzschin Bw.</b> (Groß Lasso- wik), Kr. Rosenberg . . . . .	"	Oberwalden Bw. (Oberwalden)
<b>Treibitzschin J.</b> (Groß Lasso- wik), Kr. Rosenberg . . . . .	"	Kodewalde J. (Oberwalden)
<b>Treibhof</b> (Schondorf), Kr. Ratibor . . . . .	früher	Wygón Kol. (Schonowik)
<b>Trifthof</b> (Eichendorfmühl), Kr. Ratibor . . . . .	"	Wygón (Bresnik)
<b>Triftmühle</b> (Eichendorfmühl), Kr. Ratibor . . . . .	"	Wygón-Mühle (Bresnik)
<b>Trodenau</b> (Freihöfen), Kr. Rosenberg . . . . .	"	Sosnie (Frei Radlub)
<b>Trodenhof</b> (Oberwik), Kr. Groß Strehlik . . . . .	"	Suszarnia
<b>Troske</b> (Goschütz), Kr. Groß Wartenberg . . . . .	jezt	Mühlengrund
<b>Trostmühle</b> (Dirschelwik), Kr. Neustadt . . . . .	früher	Trzostamühle
<b>Truschütz</b> (Neudorf), Kr. Rosenberg . . . . .	jezt	Grenzmühle
<b>Trzenischin</b> (Klein Rottorj), Kr. Oppeln . . . . .	"	Neuwiese OS. (Klein Kochen)
<b>Trzostamühle</b> (Dirschelwik) Kr. Neustadt . . . . .	"	Trostmühle
<b>Trschauwik</b> , Kr. Grottkau . . . . .	"	Hoßdorf
<b>Trscheidt</b> , Kr. Cosel . . . . .	"	Marxwalbau
<b>Trschelsdorf</b> , Kr. Grottkau . . . . .	"	Lärchenhain
<b>Trschiltich</b> Kol. (Pillwösch), Kr. Grottkau . . . . .	"	Berghöhe Kol. (Weißbach)
<b>Trschirmkau</b> , Kr. Leobschütz . . . . .	"	Schirme
<b>Truskirch</b> , Kr. Ratibor . . . . .	früher	Trworkau



<b>Turawa Kol. (Turawa),</b> Kr. Oppeln . . . . .	früher	Marſchollen Kol.
<b>Turawa (Kol. und Jh.)</b> (Turawa), Kr. Oppeln . . . . .	"	Koſſaſcha
<b>Turzoſ (Muchenik),</b> Kr. Oppeln . . . . .	jezt	Borſerhof (Moos- dorf)
<b>Twardawa = Mühle, Kr. Neu-</b> ſtadt . . . . .	"	Hartenau Mühle
<b>Twardawa, Kr. Neuſtadt . . . . .</b>	"	Hartenau
<b>Tworſau, Kr. Ratibor . . . . .</b>	"	Tunſkirch
<b>Tworog, Kr. Toſt-Glewiż . . . . .</b>	"	Horneß

## U

<b>Ueberbrück (Sandomiż),</b> Kr. Groß Strehliż . . . . .	früher	Samofch
<b>Ugorſk Kol. (Bentowiż),</b> Kr. Ratibor . . . . .	jezt	Bergfeld (Beren- dorf)
<b>Uhlenhof (Moſchen),</b> Kr. Neuſtadt . . . . .	früher	Urſolanowiż Kol.
<b>Ujeſt, Kr. Groß Strehliż . . . . .</b>	jezt	Biſchofsſtal
<b>Umenmühle (Wittenau),</b> Kr. Roſenberg . . . . .	früher	Nenſa-Mühle (Uſchüß)
<b>Untere Mühle (Alt Bauden-</b> dorf), Kr. Oppeln . . . . .	"	Grzendamühle (Alt Budkowiż)
<b>Untermühle (Grunſruh),</b> Kr. Roſenberg . . . . .	"	Wyſkmühle (Bochanowiż)
<b>Untermwalde (Buchental)</b> Kr. Roſenberg . . . . .	"	Podleſche (Skronſtau)
<b>Unterwalden Oſ., Kr. Coſel . . . . .</b>	"	Podleſch
<b>Unterwalden (Gogolin),</b> Kr. Groß Strehliż . . . . .	"	Podbor
<b>Urbanowiż, Kr. Coſel . . . . .</b>	jezt	Kreuzlinden
<b>Urſek (Krempa), Kr. Groß</b> Strehliż . . . . .	"	Alte Förſtereie (Umbach)
<b>Urſolanowiż Kol. (Moſchen),</b> Kr. Neuſtadt . . . . .	"	Uhlenhof
<b>Urſulahoſ (Köſtefelde),</b> Kr. Kreuzburg . . . . .	"	Borek (Koſchfowiż)
<b>Uſcheſ (Krempa), Kr. Groß</b> Strehliż . . . . .	"	Freifriedel (Umbach)
<b>Uſchüß, Kr. Roſenberg . . . . .</b>	"	Wittenau
<b>Utrata (Cheſchlau), Kr. Toſt-</b> Glewiż . . . . .	"	Mühlweiler (Strahlheim)
<b>Utrata-Mühle (Uſchüß),</b> Kr. Roſenberg . . . . .	"	Sandmühle (Wittenau)
<b>Utratamühle (Strahlheim)</b> Kr. Toſt-Glewiż . . . . .	"	Thomasmühle

## V

<b>Vatershausen, Kr. Toſt-</b> Glewiż . . . . .	früher	Tatiſchau
<b>Viehweide, Kr. Neuſtadt . . . . .</b>	"	Paſternik
<b>Vierraben, Kr. Coſel . . . . .</b>	"	Bronin nach Teil- bach eingemeindet
<b>Borſerhof (Moosdorf),</b> Kr. Oppeln . . . . .	"	Turzoſ (Muchenik)
<b>Borwerk Oſ., Kr. Oppeln . . . . .</b>	"	Follwart
<b>Borwerk Freudental (Simme-</b> nau), Kr. Kreuzburg . . . . .	"	Borwerk Weſſola
<b>Borwerk Kol. (Turawa),</b> Kr. Oppeln . . . . .	"	Borwerk Koſſaſcha
<b>Borwerk Koſſaſcha, Kr. Oppeln . . . . .</b>	jezt	Borwerk Kolonie Turawa

<b>Borwerk Weſſola (Simme-</b> nau), Kr. Kreuzburg . . . . .	jezt	Borwerk Freuden- tal
<b>Borſowaſka Kf. (Kolonnowaſka),</b> Kr. Groß Strehliż . . . . .	"	Boſchwalde (Graſenweiler)
<b>Boſchwalde Kf. (Graſenweiler),</b> Kr. Groß Strehliż . . . . .	früher	Borſowaſka (Kolonnowaſka)

## W

<b>Wacholdertal, Kr. Roſenberg . . . . .</b>	früher	Baſan
<b>Wachow, Kr. Roſenberg . . . . .</b>	jezt	Walhof
<b>Wachowiż, Kr. Roſenberg . . . . .</b>	"	Stoberquell
<b>Waſſenmühle (Schönhorſt),</b> Kr. Oppeln . . . . .	früher	Wdamekmühle (Kraſcheow)
<b>Wahrenfelde, Kr. Roſenberg . . . . .</b>	"	Broniek
<b>Waiſſaſ, Kr. Leobſchüß . . . . .</b>	jezt	Lindau Oſ.
<b>Walberg, Kr. Neuſtadt . . . . .</b>	früher	Wyſchoder Berg
<b>Waldbbrücken, Kr. Coſel . . . . .</b>	"	Lenatowiż
<b>Waldchen, Kr. Oppeln . . . . .</b>	"	Paſcheke
<b>Waldchen Oſ., Kr. Oppeln . . . . .</b>	"	Borrek
<b>Waldeck (Himmelwiż),</b> Kr. Groß Strehliż . . . . .	"	Borek
<b>Waldeck, Kr. Ratibor . . . . .</b>	"	Gurek
<b>Waldeck (Neudorf),</b> Kr. Roſenberg . . . . .	"	Bieda
<b>Waldecker Mühle (Himmel-</b> wiż), Kr. Groß Strehliż . . . . .	"	Smiatekmühle
<b>Waldenau (Brünne),</b> Kr. Oppeln . . . . .	"	Podleiſe (Brinnik)
<b>Waldenan Oſ. (Laband),</b> Kr. Toſt-Glewiż . . . . .	"	Ziedzella
<b>Waldenſtein, Kr. Groß</b> Strehliż . . . . .	"	Goradzje
<b>Waldeseck (Eichwege),</b> Kr. Lubliniż . . . . .	"	Wyſtrazke (Glowiſchüß)
<b>Waldeſluſt (Stiebendorf),</b> Kr. Neuſtadt . . . . .	"	Weſſola Kol.
<b>Waldeſruh (Eichtal),</b> Kr. Oppeln . . . . .	"	Boſchillek
<b>Waldeſruh (Rogau),</b> Kr. Oppeln . . . . .	"	Boſchillek
<b>Waldeſruh (Lindenſhöhe Oſ.),</b> Kr. Roſenberg . . . . .	"	Benſki-Häuſer (Wyſſoſa)
<b>Waldfriedeck, Kr. Guhrau . . . . .</b>	"	Woidnig
<b>Waldfrieden (Klobniż),</b> Kr. Coſel . . . . .	"	Zabiniek
<b>Waldfrieden (Charlottenthal),</b> Kr. Lubliniż . . . . .	"	Brzezinken
<b>Waldeſfurt (Kr. Neuſtadt) . . . . .</b>	"	Wyſchod
<b>Waldgrund (Raſchau),</b> Kr. Oppeln . . . . .	"	Bialon
<b>Waldhäuſer (Klein Koſchen),</b> Kr. Oppeln . . . . .	"	Borek Kol. (Klein Rottorſ)
<b>Waldhäuſerweg (Groß Maß-</b> dorf), Kr. Groß Strehliż . . . . .	"	Pioſki (Koſmierka)
<b>Waldheim (Ehrenforſt),</b> Kr. Coſel . . . . .	"	Borek (Slawenſki)
<b>Waldheim (Hinterwaſſer),</b> Kr. Oppeln . . . . .	"	Borek (Sowade)
<b>Waldhof (Erzweiller Oſ.),</b> Kr. Lubliniż . . . . .	"	Brzyſchowe (Bziniż)
<b>Waldhof (Teichwalde),</b> Kr. Lubliniż . . . . .	"	Knietſchowe (Cziaſnau)
<b>Waldhof (Buſchweiler),</b> Kr. Roſenberg . . . . .	"	Leſchniofen (Boſcholtau)
<b>Waldhof (Rainfelde),</b> Kr. Ratibor . . . . .	"	Lenzkoſ (Herzog- ſiż Zawada)
<b>Waldhuſen (Kruppamühle),</b> Kr. Groß Strehliż . . . . .	"	Borowian Kol. (Borowian)

Walbig (Oberhain), Kr. Cosel	früher	Leschane (Januschkowitz)
Waldmühle (Umbach), Kr. Groß Strehliß	"	Wysoli (Krempa)
Waldmühle (Friedrichsgräß), Kr. Oppeln	"	Wyschmühle (Gottschalkmühle)
Waldmühle (Freihöfen), Kr. Rosenberg	"	Kaluzamühle (Frei Kadlub)
Waldreuth, Kr. Grottkau	"	Starrwitz
Waldrode OS. (Umbach), Kr. Groß Strehliß	"	Borek (Krempa)
Waldroden (Bodland), Kr. Rosenberg	"	Sabiniek
Waldfiebel, Kr. Falkenberg	"	Schedliste
Waldfiebelallee, Kr. Falkenberg	"	Schedlister Mlee
Waldfieg (Umbach), Kr. Groß Strehliß	"	Laß (Krempa)
Waldungen, Kr. Kreuzburg	"	Borek
Waldvorwerk (Trodenfeld), Kr. Groß Strehliß	"	Larischka
Waldweiler (Freihöfen), Kr. Rosenberg	"	Pilot (Frei Kadlub)
Waldwiesen, Kr. Lublinik	"	Mollna
Waldwinkel (Perschkenstein), Kr. Grottkau	"	Laskowitz
Waldwinkel (Stiebindorf), Kr. Neustadt	"	Borek Kol. u. Ww.
Waldwinkel (Buchsenau), Kr. Ratibor	"	Rogoll
Waldhausmühle (Bischofstal), Kr. Groß Strehliß	"	Foluschkmühle (Ujeß)
Waldorf, Kr. Oppeln	"	Bowallno
Waldhof, Kr. Rosenberg	"	Wachow
Wall Pl., Kr. Groß Strehliß	"	Koppiek Pl.
Wallpfer-Rosenhain, Kr. Rosenberg	jezt	Rosenhain OS.
Walzen (Rudgershagen), Kr. Loß-Gleiwitz	früher	Piela-Schleuse (Rudzinik)
Wandrowiek Fh. (Herzoglich Jamada), Kr. Ratibor	jezt	Altis Fh. (Rainsfelde)
Wangschük, Kr. Groß Strehliß	früher	Nogowschük
Wanowik, Kr. Leobschük	jezt	Hubertusruh
Waren (Grunsrüh), Kr. Rosenberg	früher	Warlow (Bokanowik)
Wargalle (Stadt Leschnik), Kr. Groß Strehliß	jezt	Randhof (Bergstadt)
Warlow, Kr. Lublinik	"	Wiesenau OS.
Warlow (Bokanowik), Kr. Rosenberg	"	Waren (Grunsrüh)
Warmuntowik, Kr. Groß Strehliß	"	Niedersteine OS.
Warpe (Bobref), Kr. Beuthen	früher	Worpie
Warzschahaus (Lippen), Kr. Falkenberg	besteht nicht mehr	
Waschelwig, Kr. Neustadt	jezt	Tiefengrund
Webern OS., Kr. Loß-Gleiwitz	früher	Staal
Webzierow (Stanik), Kreis Ratibor	jezt	Höhenfeld (Standorf)
Wegen, Kr. Leobschük	früher	Fodrohowczu
Wehen, Kr. Leobschük	"	Wehowik
Wehowik, Kr. Leobschük	jezt	Wehen
Weiberberg, Kr. Ratibor	früher	Babia Gora
Weiden (Buchsenau), Kr. Ratibor	"	Paswisfo
Weidendorf OS., Kr. Falkenberg	"	Weiderwik
Weidengut, Kr. Falkenberg	"	Wiersbel

Weidenmoor OS., Kr. Ratibor	früher	Lassofi
Weidental, Kr. Rosenberg	"	Jamm
Weidenwerder (Kaltwasser), Kr. Groß Strehliß	"	Kol. Butschek
Weidenwik, Kr. Falkenberg	jezt	Weidendorf OS.
Weihendorf, Kr. Ratibor	früher	Woinowik
Weihach, Kr. Grottkau	"	Willwöschke
Weihbuchen, Kr. Groß Strehliß	"	Grabow
Weihhof (Landsberg), Kreis Rosenberg	"	Biale
Weismühle (Albrechtsdorf), Kr. Rosenberg	"	Bialamühle
Wendrin, Kr. Rosenberg	jezt	Liebeiße
Wendzin, Kr. Lublinik	"	Windeck
Werderhof (Stauwerder), Kr. Loß-Gleiwitz	früher	Poddembie (Sersno)
Werderhof Ag. (Stauwerder), Kr. Loß-Gleiwitz	"	Ober Sersno (Sersno)
Werstweiser (Cosel OS.), Kr. Cosel	"	Lassofi (Rogau)
Wermühle (Grunsrüh), Kr. Rosenberg	"	Paprotnymühle (Bokanowik)
Weschelle, Kr. Falkenberg	"	Freudendorf
Weisely (Laskowik), Kr. Rosenberg	jezt	Freudengrund (Kiefernwalde)
Wessolla Kol. (Stiebindorf), Kr. Neustadt	"	Waldeslust
Wessolla Ww. (Klausberg), Kr. Beuthen-Tarnowik	"	Abwehr Ww.
Wessolla (Simmenau), Kreis Kreuzburg	"	Freudental
Wessolla (Rottenlust), Kreis Loß-Gleiwitz	"	Freude
Wessolow Ww. (Kaltwasser), Kr. Groß Strehliß	"	Freudenau
Westend (Gnadenkirch), Kr. Rosenberg	früher	Brinik und Pyfi (Lomnik)
Westend Ww. und F. (Gnadenkirch), Kr. Rosenberg	"	Brinik (Lomnik)
Wischrau, Kr. Rosenberg	jezt	Windenau
Widdenau, Kr. Loß-Gleiwitz	früher	Wydown
Wideramühle (Cichgrund), Kr. Oppeln	jezt	Nordmühle
Widow Ww. (Mafau), Kreis Ratibor	"	Wittau
Widow (Mafau), Kr. Ratibor	"	Wittau
Wiedenau, Kr. Leobschük	früher	Wiedomsche
Wiedomsche, Kr. Leobschük	jezt	Wiedenau
Wiedrowik Kol. (Mochau), Kr. Neustadt	"	Otternfelde
Wiegischük, Kr. Cosel	"	Neumannshöh
Wiegischücker Redoute, Kr. Cosel	"	Neumannsredoute
Wielepole Kol. (Alt Poppe-lau), Kr. Oppeln	"	Großfelde
Wielepole (Bilchowik), Kr. Loß-Gleiwitz	"	Sandhöh (Bilchengrund)
Wielibroggi (Klein Lassowik), Kr. Rosenberg	"	Teichberg (Schloßwalden)
Wielmirzowik, Kr. Cosel	"	Lindenbagg
Wienskowik, Kr. Rosenberg	"	Wiesbach OS.
Wiersbel, Kr. Falkenberg	"	Weidengut
Wiersbeler Forst, Kr. Falkenberg	"	Weidenguter Forst
Wierschn, Kr. Rosenberg	"	Stoberbrück
Wierschowina (Poscholkau), Kr. Rosenberg	"	Sandberg (Buchweiler)
Wierny (Sorowski), Kr. Lublinik	"	Grenzhäuser (Ofenwalde)

Wieschonder (Charlottenthal), Kr. Lublinik . . . . .	jezt	Einriedel
Wieschowa, Kr. Beuthen . . .	"	Randsdorf
Wiesengrund (Rehwalde), Kr. Cosel . . . . .	früher	Stampniza (Ortowitz)
Wieselheim, Kr. Loß-Gleiwitz	"	Lastarzewka
Wiesenan OS., Kr. Lublinik .	"	Barlow
Wiesengrund Th. (Rehwalde OS.), Kr. Cosel . . . . .	"	Stampniza (Ortowitz)
Wiesengrund (Guttentag OS.), Kr. Lublinik . . . . .	"	Hadaschiken
Wiesengrund OS., Kr. Neu- stadt . . . . .	"	Lonschik
Wiesengrund (Mit Schalken- dorf), Kr. Oppeln . . . . .	"	Zadupie
Wiesenhäuser (Schloßwalden), Kr. Rosenberg . . . . .	"	Rosscha (Klein Lassowitz)
Wiesenhof (Thule), Kr. Rosenberg . . . . .	"	Ostrolenta
Wiesenhütte (Kreuzhütte), Kr. Rosenberg . . . . .	"	Piela (Krysjanowitz)
Wiesemmühle (Heidewald), Kr. Rosenberg . . . . .	"	Smialek-Mühle (Kneja)
Wiesemmühle (Ingerbach), Kr. Groß Strehlik . . . . .	"	Kosonmühle (Kosmierz)
Wiesenstein, Kr. Cosel . . . .	"	Witoslawitz, nach Teilbach ein- gemeindet
Wiesental OS., Kr. Meisse . .	"	Kradwitz
Wiesenthal (Schladen), Kr. Oppeln . . . . .	"	Bunkow (Zuzella)
Wiesenweg (Groß Maßdorf), Kr. Groß Strehlik . . . . .	"	Pasternik (Kosmierka)
Wieshuben, Kr. Loß-Gleiwitz	"	Lona-Lany
Wildberg (Burkardsdorf), Kr. Oppeln . . . . .	"	Bierdzan (Kopalina)
Wildfurt, Kr. Lublinik . . . .	"	Pluder
Wildpark (Rößfelde), Kr. Kreuzburg . . . . .	"	Olshowa (Wald- teil) [Rojkowik]
Wildschütz (Frauenfeld), Kreis Groß Strehlik . . . . .	"	Gollaschützen (Schewkowik)
Wilhelmsruh Kf. (Andreas- hütte), Kr. Groß Strehlik .	"	Redwine Kf. (Zawadzki)
Willkau, Kr. Neustadt . . . .	jezt	Willenau
Willenau, Kr. Neustadt . . .	früher	Willkau
Wilze, Kr. Rosenberg . . . .	jezt	Brandfläche
Wilze (Zgzb. Sausenberg), Kr. Rosenberg . . . . .	"	Brandfläche
Windack, Kr. Lublinik . . . .	früher	Wendzin
Windenan, Kr. Rosenberg . . .	"	Wichrau
Winkel (Ratiborhammer), Kr. Ratibor . . . . .	"	Cont
Winkelhofen (Charlottenthal), Kr. Lublinik . . . . .	"	Kontny
Winterberg (Winterfeld OS.), Kr. Oppeln . . . . .	"	Kopalina Kol. (Zawisc)
Winterfeld OS., Kr. Oppeln .	"	Zawisc
Winterfeld, Kr. Oppeln . . . .	"	Kf. Zawisc
Wisste, Kr. Meisse . . . . .	jezt	Lindenborf OS.
Wischnitz, Kr. Loß-Gleiwitz .	"	Kirichen
Witoslawitz, Kr. Cosel . . . .	"	Wiesenstein, nach Teilbach einge- meindet
Wittallee, Kr. Falkenberg . .	früher	Wittkaallee
Wittau (Makau), Kr. Ratibor	"	Widow Ww.
Wittau (Makau), Kr. Ratibor	"	Widow
Wittenau, Kr. Rosenberg . . .	"	Wschütz

Wittkaallee, Kr. Falkenberg .	jezt	Wittallee
Wohlingen, Kr. Loß-Gleiwitz	"	Boniowitz
Woinowitz, Kr. Ratibor . . .	"	Weihendorf
Woiska, Kr. Loß-Gleiwitz . .	"	Hubertusgrund
Woislawitz, Kr. Kreuzburg .	"	Kirchlinden
Woitzi (Stanik), Kr. Ratibor	"	Muldenischlucht (Standorf)
Woitille (Brinnik), Kreis Oppeln . . . . .	"	Albertstal (Brünne)
Woik, Kr. Grottkau . . . . .	"	Eichenau, OS.
Wölffingen, Kr. Loß-Gleiwitz	früher	Klein Wiltowitz
Wolfsgrund OS., Kr. Falken- berg . . . . .	"	Norok
Wolfsgrund (Heibelsdorf), Kr. Rosenberg . . . . .	"	Fladen u. Rosscha (Klein Borek)
Wolfsgrund Werder (Wolfsgrund), Kr. Falken- berg . . . . .	"	Norokwerder (Norok)
Wolfsgrunder Föhre, Kreis Falkenberg . . . . .	"	Noroker Föhre
Wolfsgrunder Wald, Kreis Falkenberg . . . . .	"	Noroker Wald
Wolfsgrunden (Madau), Kreis Rosenberg . . . . .	"	Roschütz
Wolfsstal (Larischhof), Kr. Beuthen-Larnowitz . .	"	Groß Wiltowitz
Wolfsstal Ausbau (Larisch- hof), Kr. Beuthen-Larnowitz	"	Sehzie (Groß Wil- towitz)
Wolfswiejen, Kr. Cosel . . . .	"	Leitau
Wollendorf OS., Kr. Rosen- berg . . . . .	"	Wollentschin
Wollentschin, Kr. Rosenberg	jezt	Wollendorf, OS.
Wollne (Kzendowitz), Kreis Guttentag . . . . .	"	Freihof (Mühlent- tal)
Wollnsmühle (Gonschiorowitz), Kr. Groß Strehlik . . . . .	"	Freimühle (Quellentäl)
Wolny (Groß Döbern), Kreis Oppeln . . . . .	"	Freiheit
Worpie (Bobref), Kr. Beuthen	"	Warpe
Wreske, Kr. Oppeln . . . . .	"	Heidelfelde
Wronin, Kr. Cosel . . . . .	"	Wierraben, nach Teilbach einge- meindet
Wzosse (Ludwigsdorf), Kr. Kreuzburg . . . . .	"	Heidelinden
Wzossy (Groß Patzschin), Kr. Loß-Gleiwitz . . . . .	"	Heidland (Hart- lingen)
Würbik, Kr. Kreuzburg . . . .	"	Oberweiden, OS.
Wüstefeld (Schönrode), Kreis Loß-Gleiwitz . . . . .	früher	Pustkowie (Schieroth)
Wüstefeld (Bischdorf), Kr. Rosenberg . . . . .	"	Pustkowie
Wurzelhau (Mühlental), Kr. Guttentag . . . . .	"	Korzenau (Kzen- dowik)
Wüsten (Hitlersee), Kr. Oppeln	"	Pustkow
Wüstenrode, Kr. Loß-Gleiwitz	"	Potempa
Wüstung (Maßdorf), Kr. Kreuzburg . . . . .	"	Pustki
Wybow, Kr. Loß-Gleiwitz . .	jezt	Widdenan
Wydzierow (Niesdrowitz), Kr. Groß Strehlik . . . . .	"	Neubrüden (Neu- brüden)
Wydzierow (Lohnia), Kreis Loß-Gleiwitz . . . . .	"	Kieshof (Haben- land)
Wydzirow (Kneja), Kr. Rosenberg . . . . .	"	Erlenhorst (Heidewald)
Wyganiacz (Sorowski), Kr. Lublinik . . . . .	"	Godesmühl (Osten- walde)

<b>Wggnanieh</b> (Friedrichsthal), Kr. Oppeln . . . . .	jetzt	Heinrichswille
<b>Wggoda</b> (Lenschütz), Kr. Cosel . . . . .	"	Ruhfelde
<b>Wggoda</b> (Gogolin), Kr. Groß Strehliß . . . . .	"	Gogolin III
<b>Wggoda</b> (Glowitzsch), Kreis Lublinitz . . . . .	"	Ruhleben (Eich- wege)
<b>Wggoda</b> (Zawada), Kr. Loß- Gleiwitz . . . . .	"	Schönitz (Bach- weiler)
<b>Wggon</b> , Ww. (Bresnitz), Kr. Ratibor . . . . .	"	Trifthof (Eichen- dorffmühle)
<b>Wggon Kol.</b> (Schonowitz), Kr. Ratibor . . . . .	"	Treibhof (Schon- dorf)
<b>Wggon-Mühle</b> (Bresnitz), Kr. Ratibor . . . . .	"	Triftmühle (Eichendorffmühl)
<b>Wgtierz</b> (Schwinowitz), Kreis Loß-Gleiwitz . . . . .	"	Am Busch (Ebers- heide)
<b>Wymislow</b> (Ponischowitz), Kr. Loß-Gleiwitz . . . . .	"	Teichwiese (Muldenau, OS.)
<b>Wypichow</b> (Frei Radslub), Kr. Rosenberg . . . . .	"	Am Bach (Frei- höfen)
<b>Wysoli</b> (Krempa), Kr. Groß Strehliß . . . . .	"	Waldmühle (Ambach)
<b>Wassoka</b> , Kr. Rosenberg . . . . .	"	Lindenhöhe, OS.
<b>Wysirzyske</b> (Glowitzsch), Kr. Lublinitz . . . . .	"	Waldesee (Eich- wege)
<b>Wytoka Ww.</b> (Hedwigstein), Kr. Rosenberg . . . . .	"	Hedwigstein Ww.
<b>Wytoka</b> (Kostellitz), Kr. Rosenberg . . . . .	"	Hedwigstein Aus- bauten (Hedwig- stein)
<b>Wziesko</b> (Kreuzhütte), Kreis Rosenberg . . . . .	besteht nicht mehr	

### X

<b>Xienzalonka</b> (Oderwalde), Kr. Cosel . . . . .	jetzt	Fürstenwiese
<b>Xiondsas</b> , Kr. Loß-Gleiwitz . . . . .	"	Herzogshain
<b>Xionslas</b> (Olschowa), Kreis Groß Strehliß . . . . .	"	Andreashof (Er- lenbusch OS.)

### 3

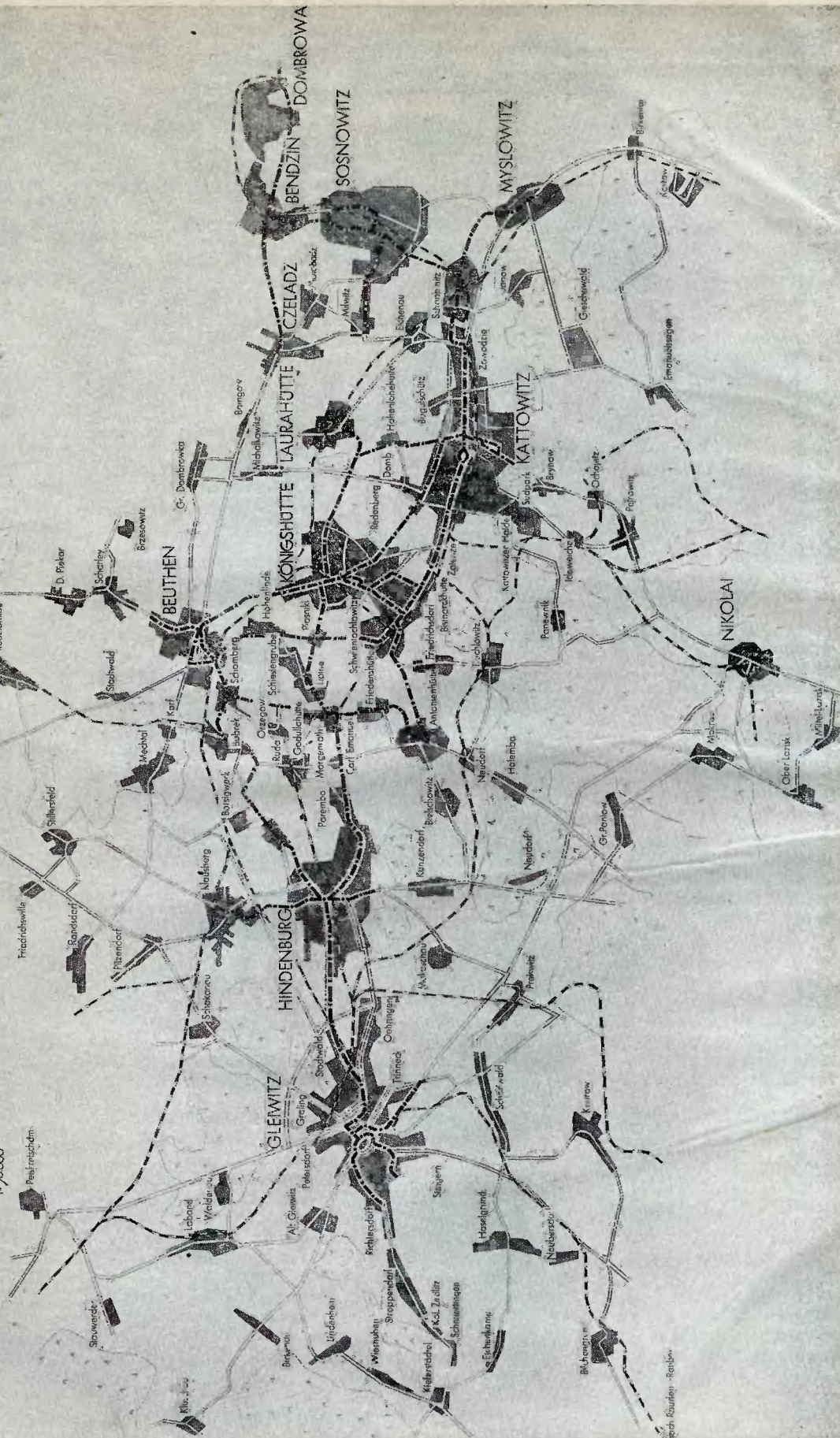
<b>Zabellau</b> , Kr. Ratibor . . . . .	jetzt	Schurgersdorf
<b>Zabierzau</b> , Kr. Neustadt . . . . .	"	Hinterwalde
<b>Zabiniech</b> (Klodnitz), Kr. Cosel . . . . .	"	Waldfrieden
<b>Zabnik</b> (Krzanowitz), Kr. Cosel . . . . .	"	Froschweiler (Langlieben)
<b>Zadupie</b> (Alt Schalkendorf) Kr. Oppeln . . . . .	"	Wiesengrund
<b>Zalesche</b> (Wogutischütz), Kreis Loß-Gleiwitz . . . . .	"	Hinterwalden (Gottschütz)
<b>Zamoscie Kol.</b> (Krascheow), Kr. Oppeln . . . . .	"	Brückenfeld (Schönhorst)
<b>Zamoscie</b> (Hitlersee) Kreis Oppeln . . . . .	besteht nicht mehr	
<b>Zausche</b> (Stubendorf), Kreis Groß Strehliß . . . . .	jetzt	Teichgrund
<b>Zauchwitz</b> , Kr. Leobischütz . . . . .	"	Dreimühlen
<b>Zawada</b> , Kr. Loß-Gleiwitz . . . . .	"	Bachweiler

<b>Zawada</b> (Ellguth-Loß), Kreis Loß-Gleiwitz . . . . .	jetzt	Bachgrund
<b>Zawadzki</b> , Kr. Groß Strehliß . . . . .	"	Andreashütte
<b>Zawisc</b> , Kr. Oppeln . . . . .	"	Winterfeld, OS.
<b>Zawijna</b> (Neudorf), Kr. Rosenberg . . . . .	"	Grenzweise
<b>Zawodzie</b> (Himmelwitz), Kr. Groß Strehliß . . . . .	"	Teichhäuser
<b>Zawodzie Kol.</b> (Groß Peter- witz), Kr. Ratibor . . . . .	"	Groß Peterwitz
<b>Zbichto</b> (Lendzin), Kr. Oppeln . . . . .	"	Lenztal (Lenzen)
<b>Zbichto</b> (Forstamt), Kr. Oppeln . . . . .	"	Lenzing
<b>Zbierz</b> (Rehitz), Kr. Loß-Gleiwitz . . . . .	"	Storchnest (Kett- bach)
<b>Zedliß Kol.</b> (Zedliß), Kr. Oppeln . . . . .	früher	Konschütz Kol.
<b>Zedlißer Straße</b> , Kr. Oppeln . . . . .	"	Konschüßer Straße
<b>Zembowiz</b> , Kr. Rosenberg . . . . .	jetzt	Föhrendorf
<b>Ziabnik Kol.</b> (Krobusch), Kr. Neustadt . . . . .	"	Froschweiler (Krahenbusch)
<b>Ziedzella</b> (Laband), Kr. Loß- Gleiwitz . . . . .	"	Waldenau Os.
<b>Ziegelei</b> (Strelau), Kr. Groß Strehliß . . . . .	besteht nicht mehr	
<b>Ziegelei Drzol</b> (Hindenburg), Kr. Hindenburg . . . . .	jetzt	Nordziegelei
<b>Ziegelhof</b> (Geroldsdorf), Kreis Cosel . . . . .	früher	Storupiarnia (Gieraltowitz)
<b>Ziegelwalde</b> (Charlottenthal), Kr. Lublinitz . . . . .	"	Przywaren
<b>Ziegelwalde Wf.</b> , Kr. Guttent- tag . . . . .	jetzt	Fuchssteig Wf.
<b>Zielonamühle</b> (Tworog), Kr. Loß-Gleiwitz . . . . .	"	Grünfeld (Sornetz)
<b>Ziemenitz</b> , Kr. Loß-Gleiwitz . . . . .	"	Adersfelde
<b>Zientefmühle</b> (Potempa), Kr. Loß-Gleiwitz . . . . .	"	Schwiegermühl (Wüstenrode)
<b>Zientenbusch</b> , Kr. Leobischütz . . . . .	früher	Peterwitz
<b>Zinkwert</b> (Wieselheim), Kreis Loß-Gleiwitz . . . . .	"	Piela Th. (Lasarzewka)
<b>Zinnatal</b> , Kr. Leobischütz . . . . .	"	Zülkowitz
<b>Zinshof</b> (Schwieben), Kreis Loß-Gleiwitz . . . . .	"	Naplatten
<b>Zinswald</b> , Kr. Ratibor . . . . .	"	Noplatki
<b>Zippermühle</b> (Zanten), Kreis Ratibor . . . . .	"	Czyprzanow- Mühle
<b>Zirkowiz</b> , Kr. Oppeln . . . . .	jetzt	Erlental, OS.
<b>Plattmitz</b> , Kr. Oppeln . . . . .	"	Goldenau, OS.
<b>Plönitz</b> , Kr. Oppeln . . . . .	"	Gladenau
<b>Zollhaus</b> (Kreuzendorf), Kr. Leobischütz . . . . .	früher	Kreuzfleiß
<b>Zorne</b> (Ponoschau), Kr. Gut- tentag . . . . .	jetzt	Schwarzee (Hegerstfelde)
<b>Zowade</b> , Kr. Neustadt . . . . .	"	Lichten, OS.
<b>Zülkowitz</b> , Kr. Leobischütz . . . . .	"	Zinnatal
<b>Zuzella</b> , Kr. Oppeln . . . . .	"	Schlacken
<b>Zwiebelmühle</b> (Gogolin), Kr. Groß Strehliß . . . . .	früher	Cebullamühle
<b>Zwieborn</b> , Kr. Loß-Gleiwitz . . . . .	"	Nadun
<b>Zwoos</b> , Kr. Lublinitz . . . . .	jetzt	Wjndorf, OS.
<b>Zypenmühle</b> (Margsdorf), Kr. Kreuzburg . . . . .	"	Stobermühle
<b>Zyrowa</b> , Kr. Groß Strehliß . . . . .	"	Buchenhöf
<b>Zyrowaer Buchenwald</b> , Kreis Groß Strehliß . . . . .	"	Schloßbuchenwald
<b>Zywodeczuk</b> , Kr. Oppeln . . . . .	"	Oderwiese



# Die Straßenbahnlinien in Oberschlesien

*Private Kleinbahn A G Verkehrsabteilung Oberschlesien A G Straßenbahnen im Danziger Hahengebiet*  
1:50,000





# Verlags-Eröffnung

*Hierdurch erlaube ich mir, allen Stadt- und Gemeindeverwaltungen, Landratsämtern, Polizeibehörden usw., sowie allen Herren Oberbürgermeistern, Landräten, Bürgermeistern, Amtskommissaren, Amtsvorstehern, Kreisleitungen der NSDAP. bekannt zu geben, daß ich unter der Firma*

*Verlag für kommunales Schrifttum und Vordrucke*

*Kurt Gruber, Kattowitz, Grundmannstraße 30*

*einen Spezialverlag eröffnet habe. Trotz des uns aufgezwungenen Krieges habe ich die Aufgabe übernommen, für die Stadt- und Gemeindeverwaltungen des Gaues Oberschlesien den Verlag zu schaffen, um alle für den Dienstgebrauch notwendigen Vordrucke preiswert und in bester Ausführung zu liefern. Damit soll auch mein Verlag, durch Herausgabe von amtlich bearbeiteten Vordrucken, an dem Aufbau, der unter der talkräftigen, nationalsozialistischen Führung rastlos vorwärts schreitet, teilnehmen. Ich stütze mich dabei auf sachkundige Mitarbeiter für die Entwurfsbearbeitung, welche sich durch Bildung eines Ausschusses dem Gauamt für Kommunalpolitik zur Verfügung gestellt haben. Neben den amtlich vorgeschriebenen und den aus den Bedürfnissen des laufenden Verwaltungsbetriebes sich ergebenden allgemeinen Formblättern, werden jederzeit auch Vordrucke für rein örtliche Bedürfnisse bei billigster Berechnung der Sonderleistungen angefertigt.*

*Besonders würde ich mich freuen, wenn Sie und Ihre Mitarbeiter an dem Aufbau und den mir gestellten Aufgaben mit teilnehmen würden und durch Anregungen und Vorschläge, die zur Gestaltung neuer Vordrucke dienen und zur Verbesserung der laufenden Arbeiten aller Ämter führen, Ihre Mitarbeit bekunden würden.*

*Wir werden Ihnen auf diesem Wege laufend unsere Neuerscheinungen bekannt geben.*

*Ich liefere Ihnen jede Menge — auch die kleinste — sofort nach Eingang Ihrer Bestellung. Bedienen Sie sich des für Sie geschaffenen Verlages recht oft und überschreiben Sie mir Ihre geschätzten Aufträge, deren gewissenhafte Erledigung ich, als auch meine Gefolgschaft, Ihnen im voraus zusichere und Ihnen dafür bestens danke.*

*Heil Hitler!*

**Verlag für kommunales Schrifttum  
u. Vordrucke, Kurt Gruber, Kattowitz  
Grundmannstraße 30.**

# Das Handbuch des Tarifrechts

bearbeitet von **Dr. jur. Hans Rambeck**, Referent im „Deutschen Gemeindetag“, Dienststelle Sachsen-Thüringen.

als **loses Blattsystem** übersichtlich geordnet in Sammelmappen mit Steckmechanik; daher besteht die **Möglichkeit jederzeitiger Ergänzung auf den neuesten Stand der Gesetzgebung.**

Das Handbuch ist **für die Praxis der Gemeindeverwaltung** bestimmt und enthält die Tarifordnungen für Gefolgschaftsmitglieder im öffentlichen Dienst (AT.O, TO.A, TO.B, KrT.) nebst Dienstordnungen nach dem neuesten Stand der Gesetzgebung mit Erläuterungen, Tabellen und sämtlichen bisher ergangenen Durchführungs- und Ergänzungsbestimmungen einschließlich des Kriegsrechtes. Preis RM 17.50. Deckblätter: Preis auf Anfrage.

## Vom Bücherführen zur Buchführung

**Vom Vermögensverzeichnis zur Bilanz.**

Von Stadtrat **Dr. Albrecht** und Steuereinspektor **Rößler**, Dresden.

Aus dem Inhalt:

Auf dem Wege zur öffentlichen Bilanz der Gemeinden / Einfluß der Rücklagen- und Gemeindehaushaltsverordnung auf die kommende Buchführung der Gemeinden Begriff und Verwaltung des Gemeindevermögens / Die Bewertung des Gemeindevermögens nebst einem Schema der Gemeindeeröffnungsbilanz. Preis: RM 2.50.

## Eigenbetriebsverordnung vom 21. November 1939

nebst Einführung und Erläuterungen von **Dr. Theissig**, dem Geschäftsführer des Wirtschaftsverbandes sächsischer Gemeinden. Preis: RM 2.50.

## Richtige Buchführung — Gerechte Körperschaftsteuer

Was dem Verwaltungsfachmanne bisher fehlte:

**„Die Bilanz aus der Verwaltungsbuchführung“**

Eine Anleitung für kleinere Eigenbetriebe  
von **Bruno Bäsold**

Der Verfasser — Wirtschaftstreuhänder Bürgermeister a. D. Bäsold, Dresden — zeigt hier in lebendiger Darstellung an Hand einer abgeschlossenen Haushaltsrechnung, wie man auch ohne Doppik zu einer unangreifbaren Bilanz mit Gewinn- und Verlustrechnung kommen kann, sei es als Unterlage für die Heranziehung zur Körperschaftsteuer, sei es für andere wichtige Belange kommunaler Eigenbetriebe, die nicht unter die Eigenbetriebsverordnung vom 21. November 1938 fallen. Erscheint demnächst: Preis auf Anfrage.

## Kassen- und Rechnungswesen

der Gemeinden (KuRTO.) vom 2. November 1938 (RGBL. I, S. 1583) nebst Ausführungsanweisung vom 1. März 1939, bearbeitet und erläutert von **Dr. Theissig**, Geschäftsführer des Wirtschaftsverbandes sächsischer Gemeinden, und **K. Lotz**, Stadtrechnungsdirektor in Weimar.

Aus dem Inhalt:

Kassenbeamte usw., Aufgaben und Aufbau der Gemeindekasse, Geschäftsgang, Zahlungen, Buchführung, Wertgegenstände, Verwahrungslaf, Kassenprüfungen, Rechnungslegung, nebst verschiedenen Anlagen. Preis: RM. 6.50

Zu beziehen durch jede Buchhandlung und vom

**Verlag für Kommunales Schrifttum und Vordrucke**

**Kurt Gruber, Kattowitz, Grundmannstraße 30**

