Dienstgebrauch

458

Aufgenommen: (Oberfeldw. Vasa.)

Landesplanungsgemeinschaft Oberschlesien
Kattowitz, Hindenburgstrasse 25

3298

Ober Hermsdorf.

(4 cm-Karte) Meßtischblatt **5668**

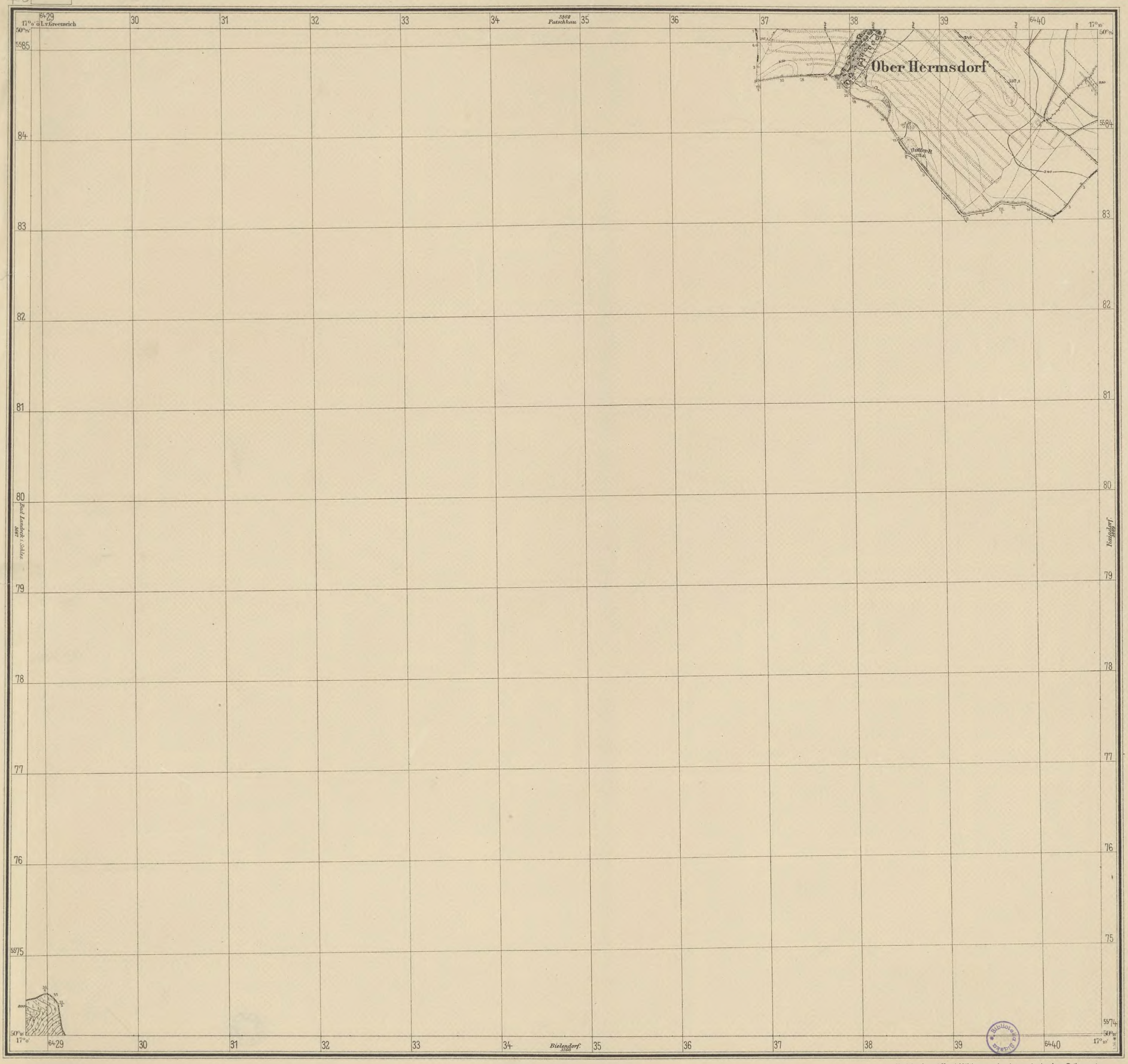

Zeichenerklärung:

Grenzen:
- Reichs- oder Landesgrenze
- Provinz- oder Regierungsbezirksgrenze
- Kreisgrenze
- Gemeindegrenze

Eisenbahnen:
- mehrgleisige Haupt- u. vollspurige Nebenbahn.
- eingleisige Haupt- u. vollspurige Nebenbahn.
- Vollspurige nebenbahnähnliche Kleinbahn
- Schmalspurige Nebenbahn.
- Schmalspurige nebenbahnähnliche Kleinb.
- Straßen- u. Wirtschaftsbahn.
- Seil- und Schwebebahn.

Kraftfahrbahnen im Bau

54 Straßen:
- Fernverkehrsstraße
- I A etwa 5,5 m Mindestautobreite mit gutem Unterbau, für Lastkraftwagen zu jeder Jahreszeit unbedingt brauchbar
- I B weniger fest, etwa 4 m Mindestautobreite, für Lastkraftwagen nur bedingt brauchbar

Wege:
- II A Unterhaltener Fahrweg für einzelne Kraftwagen zu jeder Zeit brauchbar, abgesehen von außergewöhnlichen Witterungsverhältnissen
- II B Unterhaltener Fahrweg
- III Feld- und Waldwege A / B
- Fußweg

Laubwald — Nadelwald
Mischwald — Buschwerk u. Weidenanpflanzg.
Heide u. Ödland — Sand oder Kies
Wiese (nasse Wiese) — Bruch mit Torfstich
Weingarten — Hopfenanpflanzung
Park — Baumschule
Friedhof f. Christen u. Nichtchristen
Bruchfeld (durch Bergbau unterhöhlt)

- Zaun
- Draht zaun
- Fels
- Hecke
- Knick (kleiner Wall mit Hecke)
- Mauer
- Trockener Graben
- Wall (Feldeinfriedigung)
- Zaun

- Denkm. Denkmal
- Einzelgrab
- Err. Block Erratischer Block
- F., W.W. Försterei, Waldwärter
- Funkstelle
- Grenzzeichen
- Grube, Steinbruch
- Sp. Heiligenbild, Kapelle
- Hervorragender Baum
- 123,5 Höhenpunkt
- Hünenstein, Hünengrab
- 120 Kilometerstein
- Kirche
- Mlst. Meilenstein
- 322,1 Niv. Punkt
- P. Pegel
- S. R. Ruine
- Bergwerk, im Betrieb u. verlassen
- 20 S. 14. Schlacht-, Gefechtsfeld
- Schornstein, frei u. im Haus
- T., W. Turm, Warte
- Wassermühle
- Wegweiser
- Windmotor
- Windmühle

Abkürzungen:

Abl.	Ablage	Kol.	Kolonie
Anl.St.	Anlegestelle	K.D.	Kulturgeschichtl. Denkm.
Bf.	Bahnhof	(M.)	Mühle (weithin sichtbar)
B.W.	Bahnwärter	N.D.	Naturdenkmal
Chs.	Chausseehaus	N.S.G.	Naturschutzgebiet
D.M.	Dampfmühle	Ö.M.	Ölmühle
Dom.	Domäne	Pav.	Pavillon
Ehr.Ellf.	Ehrenfriedhof für Krieger	Sch.	Scheune
		(S.)	Schornstein (weithin sichtbar)
Fbr.	Fabrik	Schp.	Schuppen
H.	Hütte	St.	Stall
Hp.	Haltepunkt	S.W.	Sägewerk
Jg.Hb.	Jugendherberge	T.O.	Torofen
K.O.	Kalkofen	Wa.	Vorwerk
		Wb.	Wasserbehälter
(K.)	Kirche (weithin sichtbar)	Wha.	Wirtshaus
Kr.	Krug	Zgl.	Ziegelei

Gewässer:

Höhenlinien:



Die Höhen sind in Metern über Normal-Null angegeben.

Planzeiger.

Zum Ablesen ist die waagerechte Teilung so an eine waagerechte Gitterlinie zu legen, daß die senkrechte Teilung den zu bezeichnenden Kartenpunkt berührt. Dann ist an der waagerechten Teilung bei der nächsten linken senkrechten Gitterlinie der „Rechts"-Wert, und an der senkrechten Teilung der „Hoch"-Wert abzulesen.

Der Rechtswert ist stets zuerst zu nennen. Die Punktangabe erfolgt in Metern. Nicht ablesbare Werte sind bis zur Angabe des vollen Meters durch Nullen zu ersetzen.

Beispiel: Punkt p liegt in Metern:

„Rechts" 45 27000 + 200 = 45 27200 = (kurz:) 27200
„Hoch" 57 96000 + 450 = 57 96450 = (kurz:) 96450

* Kennziffer des Meridianstreifens

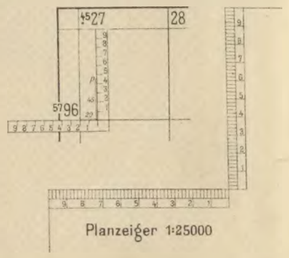

Planzeiger 1:25000

Politische Grenzen

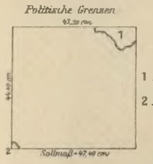

1 Landkreis Neisse, Reg. Bez. Oppeln, Prov. Oberschlesien.
2 Kreis Habelschwerdt, Reg. Bez. Breslau, Prov. Niederschlesien.

1:25000 (4 cm der Karte = 1 km der Natur)

1000 500 0 500 1000 1500 2000 Meter = 2 Kilometer
1000 500 0 500 1000 1500 2000 Schritt

Herausgegeben von der Preußischen Landesaufnahme 1883
Reichsamt für Landesaufnahme
Kleine Nachtrage 1913

Nachdruck und Vervielfältigung jeder Art, auch einzelner Teile, sowie die Anfertigung von Vergrößerungen oder Verkleinerungen sind verboten und werden gerichtlich auf Grund des Urheberschutzgesetzes verfolgt.

Bibliotek Bibliotek