

Amthliches  
Güter-  
Adressbuch  
für die  
Provinz  
Oberschlesien

93 2459

# Hansabank Oberschlesien

AKTIENGESELLSCHAFT

Hauptbank in Beuthen OS.

---

Zweigstellen:

Gleiwitz, Hindenburg, Kreuzburg, Oppeln  
Rosenberg

---


Depositenkassen:

Landsberg, Mikultschütz, Pitschen



Ausführung  
sämtlicher bankmäßigen Transaktionen  
zu günstigen Bedingungen

# RUD·SACK·LEIPZIG



**PFLÜGE, DRILLMASCHINEN, EGGEN**  
**für GESPANN und SCHLEPPER**



## HANOMAG

**Schlepper-Vertrieb Breslau**

Hohenzollernstraße 27/29 — Fernsprecher 203 63, 203 64

Ersatzteillager und Werkstat: Gräbschener Straße 101





# Verband Schlesischer Rindviehzüchter e.V.

Geschäftsstelle: **Breslau 18**

Rennbahnstraße

Abteilungen für schwarzbuntes, rotbuntes,  
rotes Niederungsvieh u. schlesisches Rotvieh

## **Zuchtziel:**

Höchste Milchleistung, verbunden mit  
schweren, edlen Körperformen und starker  
Konstitution

Alljährlich 8 Auktionen in eigener  
Ausstellungs - Halle in Breslau - Hartlieb

**Ständigen Verkauf vermittelt die Geschäftsstelle!**

## *Melker-Personal,*

durch Zeugnisse nachweisbar beste Fach-  
leute, erhalten Sie durch den fachmännisch  
geleiteten, kostenlosen Stellennachweis des

*Allg. Melker-Verbandes*  
e.V.

*Breslau, Teichstraße 14, Telefon 53170*



# Saatgut aller Art

und zwar: Winterroggen, Winterweizen, Wintergerste, Raps, Sommerroggen, Sommerweizen, Sommergerste, Hafer, Hülsenfrüchte, (Pferdebohnen, Viktoriaerbsen, Felderbsen, Pelusken, Wicken, Lupinen vicia villosa), Saatlein, Rübensamen, Seradella sowie

## Pflanzkartoffeln

aller deutscher  
Kartoffelzüchter, in Original und Nachbau,

liefert mit den höchsten Garantien (Sortenechtheit, Provenienz, Keimkraft, Triebkraft, Reinheit)

## Schlesische Saatgut A.-G.

Vertriebs-Gesellschaft für anerkannte Saaten

**Breslau 10, Matthiasplatz 5**  
(Landwirtschaftskammer)

## Deutsche Gras- und Klee-Saaten

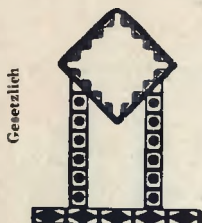
aus deutschen Zuchten erwachsen, sind die  
ertragreichsten Kulturpflanzen für  
Wiesen, Weiden und Feldfutterschläge  
bei der

**Klee- und Grassamenbau- und Verkaufs-  
Genossenschaft, Breslau 10a**

erhältlich

# Ein stets dichtes Dach

auf Ihren Stallungen, Schuppen, Wagen-  
schauern, Scheunen, Kleinwohnungen,  
Meiereien, Mühlen, Geflügel- u. Bienen-  
häusern usw. erhalten Sie durch unser



## REX ASTRALIT



Eine zuverlässige Bedachung für jede Dachneigung, flache und steile, auch als Außenwandbekleidung! Auf Holzschalung und Beton! Kein Teer, kein lästiges und kostspieliges Teeren, kein gefährvolles Teerkochen. Unter Gewähr kein Abtropfen, selbst bei größter Sonnenhitze, daher kein Verstopfen der Regenrinnen mit Teer und Kies! Geruchlos, daher keine Gefahr für Getreide und Mehl. Schön im Aussehen, farbig zu streichen! Feuersicher, daher große Ersparnis an der Versicherungsgebühr! – Leichte, schnelle und saubere Verarbeitung durch Ihre eigenen Leute nach unsrer Anweisung, falls kein Dachdecker zur Hand. – Im Sommer kühle, im Winter warme Räume, weil isolierend. Regenwasser von „EM Rex Astralit-Dächern“ im Haushalt verwendbar, da klar und frei von schädlichen Bestandteilen (im Gegensatz zu Teerpappdächern).

„EM Rex Astralit“ ist das billigste, weil das haltbarste Dach!

### Alte Teerpapp-, Stroh- und Schindel-Dächer

leicht mit „EM Rex Astralit“ zu überdecken oder zu ersetzen;  
keine Erneuerung der Dachschalung bzw. des Dachstuhls!

**Erste Empfehlungen!**

**Mehrfach preisgekrönt!**

**33jährige praktische Erfahrung!**

Verlangen Sie Beschreibung und Muster **kostenlos und postfrei** von

# ELLIESEN & MICHAELIS

**Hamburg, Holzbrücke 5-33**

Nachdruck verboten!

Nr. 180.

Luft



# Amtliches Güter-Adreßbuch für die Provinz Oberschlesien

Herausgegeben  
vom Presse-, Statistischen und Verkehrsamt  
der Provinzialverwaltung  
von Oberschlesien

Verlag: Presse-, Statistisches und Verkehrsamt  
der Provinzialverwaltung von Oberschlesien  
Katibor 1930

---

Kommissionsverlag:  
Verlag von Neukammer's Adreßbüchern, G. m. b. H.  
Leipzig C 1





77 18

-SL1d2

145007

II



# Vorwort

Die in den letzten Jahren durch Grenzziehung, provinzielle Neugliederung, Eingemeindungen, Auflösung der Gutsbezirke, Kolonisation und dergleichen eingetretenen Veränderungen im landwirtschaftlichen Besitzstande Oberschlesiens haben die Schaffung eines amtlichen Güteradressbuches für die Provinz Oberschlesien dringend notwendig gemacht. Erstmalig übergeben wir hiermit dieses Adressbuch der Öffentlichkeit.

Der textliche Inhalt des vorliegenden Güteradressbuches stützt sich auf unmittelbare Angaben der Besitzer oder ihrer Stellvertreter und auf amtliche Quellen, die mit Unterstützung von Staats- und Kommunalbehörden, der Landwirtschaftskammer Oberschlesien, der Oberschlesischen Landgesellschaft und anderen beschafft worden sind. Allen diesen Stellen danken wir für die mühevolle Arbeit der Beschaffung und Überprüfung des Unterlagmaterials.

Bei der Bearbeitung des Adressbuches haben wir uns die größte Mühe gegeben, ein möglichst fehlerfreies Nachschlagebuch zu schaffen. Wenn tatsächlich noch hier und da Ungenauigkeiten sowie lückenhafte Angaben vorhanden sein sollten, so liegt dies Verschulden nicht immer auf unserer Seite. In zahlreichen Fällen sind beispielsweise Fragebogen nur teilweise ausgefüllt hier eingegangen. Wiederholte Anfragen blieben vielfach unbeachtet oder wurden nur teilweise beantwortet. Vorhandene Fehler bitten wir, uns mitzuteilen; wir werden bestrebt sein, dieselben in späteren Anhängen bzw. Auflagen zu berichtigen. Auch für jede Anregung betr. die Anordnung und Ergänzung des Textes und der Verzeichnisse usw. wären wir dankbar.

Mehrere Register, ein Orts-, Personen- und Bezugsquellenverzeichnis erleichtern den Gebrauch des Adressbuches. Zahlreiche statistische Unterlagen ermöglichen es, sich rasch über die einzelnen Gebiete der ober-schlesischen Land- und Forstwirtschaft zu unterrichten und Vergleiche mit anderen Stadt- und Landkreisen anzustellen.

Möge dieses erstmalig erscheinende amtliche Güteradressbuch mit seinem reichhaltigen Anhang allen Besitzern, sowie allen in Frage kommenden Stellen innerhalb und außerhalb Oberschlesiens ein unentbehrliches Nachschlagewerk und brauchbares Hilfsmittel für die Praxis sein!

**Presse-, Statistisches und Verkehrsamt  
der Provinzialverwaltung von Oberschlesien.**

# Geleitwort

Mit besonderer Freude begrüße ich es, daß sich das Presse-, Statistische und Verkehrsamt der Provinzialverwaltung Oberschlesien dazu entschlossen hat, ein amtliches Güteradreßbuch für die Provinz Oberschlesien herauszugeben.

Die Provinzialverwaltung beweist dadurch erneut, wie sehr ihr alle Fragen der obereschlesischen Landwirtschaft am Herzen liegen. Ich erinnere bloß daran, wie Herr Landeshauptmann Dr. Piontek gleich nach dem Entstehen der Provinz sich um die Errichtung einer eigenen Oberschlesischen Landwirtschaftskammer als Interessenvertretung der obereschlesischen Landwirte bemüht hat, und wie er sie auch weiterhin in jeder Weise mit Rat und Tat unterstützt. Ihm haben wir auch nicht zuletzt zu verdanken, daß wir heute als erste preussische Provinz ein geeintes obereschlesisches Genossenschaftswesen besitzen. Ich möchte weiterhin die großen Kreditaktionen erwähnen, mit denen die Provinz die Befestigung des obereschlesischen Grundbesitzes gefördert hat.

Das neue obereschlesische Güteradreßbuch bedeutet einen weiteren Fortschritt in der Vervollständigung der obereschlesischen Landwirtschaft. Denn es ist nicht nur ein bequemes Nachschlagewerk für jeden, der mit der Landwirtschaft zu tun hat, sondern es birgt auch in sich eine Fülle von statistischem Material. Ich erinnere dabei nur an die vorzüglichen Zusammenstellungen über die einzelnen Kreise, über die Provinzialverwaltung, Landwirtschaftskammer usw.

Gerade daran fehlte es in Oberschlesien bisher sehr, und es hat sicher großer Arbeit bedurft, diese statistischen Unterlagen zu sammeln und zu sichten.

So will ich hoffen, daß dieser ersten Ausgabe des obereschlesischen Güteradreßbuches recht bald neue folgen, die immer mehr vertieft werden, so daß damit ein Nachschlagewerk über die obereschlesische Landwirtschaft geschaffen wird, das jedem obereschlesischen Landwirte unentbehrlich ist.

Franze,

Präsident der Landwirtschaftskammer  
Oberschlesien.



# Abkürzungen

Es bedeuten:

Abez. = Amtsbezirk

Ag. = Amtsgericht

Bem. = Bemerkung

Bes. = Besitzer

E. = Eisenbahnstation, in Klammern die Entfernung

Einh.-W. = Einheitswert

Ertr.-W.-Kl. = Ertragswertklasse

eK. = evangelische Kirche

F. = Fernsprechstelle

Fl. = Fläche (Gesamt-) der Befizung

Fhs. = Forsthaus

F.-Vers.-W. = Feuerversicherungswert

Grdst.-R.-E. = Grundsteuerreintrag

G.-dir. = Güterdirektion

Insp. = Inspektor

kK. = katholische Kirche

P. = Poststation

T. = Telegraphenstation

---

## Zur Beachtung!

*Die ausführlichen Angaben über Lage, Fernsprechstelle, Poststation usw. eines Gutes befinden sich, vorausgesetzt, daß sie übereinstimmen, im Text beim ersten Gut gleichen Namens.*

# Die Land- und Forstwirtschaft der Provinz Oberschlesien

## 1. Lage, Klima und Oberflächengestaltung Oberschlesiens.

Oberschlesien, ehemals ein Regierungsbezirk der früheren preussischen Provinz Schlesien, ist die südöstliche Ausbuchtung des großen Flachlandes der norddeutschen Tiefebene. Es wird begrenzt im Süden und Südwesten durch den Bergriiden der Beskiden und Subeten, die vom Altvatergebirge ab langsam abflachen bis zur Mährischen Pforte, dem Durchbruch der Oder nach Schlesien. Die höchste Erhebung ist dort die Bischofskuppe mit etwa 900 Meter. Der Osten bzw. Südosten Oberschlesiens, der niemals eine ausgesprochene geographische Grenze hatte, verläuft in welligem Hügel land etwa in der Wasserscheide zwischen Weichsel und Oder. Mit dem Deutschen Reich hängt Oberschlesien nur nach einer Seite hin zusammen und zwar in einer Breite von etwa 100 Kilometer Luftlinie.

In der Richtung von Süden nach Norden wird Oberschlesien von der Oder durchflossen und durch sie in zwei ihrem landwirtschaftlichen Charakter nach deutlich verschiedene Hälften geteilt, in die westliche rein landwirtschaftliche und in die östliche, der Industrie und riesige Waldgebiete ihren Charakter geben. An den Subeten entlang zieht sich bis zur Oder ein breiter Lössstreifen, ein landwirtschaftliches Gebiet hoher Fruchtbarkeit. Durch die ober-schlesische Ebene, die im allgemeinen etwa in 200 Meter Meereshöhe liegt, zieht sich ein Muscheltalkriiden, der in den Höhen des Annaberges (385 Meter) seine höchste Erhebung hat.

Das Klima Oberschlesiens ist ein gemäßigtes kontinentales. Es zeigt sich in strenger Winterkälte, spätem Eintritt des Frühjahrs und häufigen kalten Rückfällen. Die mittlere Jahrestemperatur beträgt 7 bis 8 Grad Celsius; die mittlere Niederschlagsmenge ist mit 500 Millimeter verhältnismäßig gering.

## 2. Gebietsumfang und Bevölkerung der Provinz.

Nach Abtretung des

**Schlesischer Ländchens an die Tschecho-Slowakei**

mit einem Gebietsumfang von 31 588 Hektar und rund 50 000 Einwohnern und  
**Ostoberschlesiens an Polen**

mit einem Gebietsumfang von 321 300 Hektar, d. i. 30 Prozent des alten Gebietsstandes und rund 958 000 Einwohner, d. i. 42 Prozent der Bevölkerung, hat die heutige Provinz Oberschlesien einen Gebietsumfang von 9708,60 Quadratkilometer und eine Wohnbevölkerung von 1 379 408 Einwohnern, von denen 657 435 männlich und 721 845 weiblich sind.

Verwaltungstechnisch ist die Provinz Oberschlesien heute in 6 (früher 7) Stadt- und 14 (früher 19) Landkreise, 28 Städte und 1118 Landgemeinden gegliedert.

Städte und Bevölkerung nach der letzten Volkszählung\*): Bauerwitz (2718), Beuthen (80 881), Cosel (8169), Falkenberg (2208), Friedland (1770), Gleiwitz (95 572), Groß Strehlitz (6090), Grottkau (4385), Guttentag (3320),

\*) „Zett“ gedruckt: die sechs kreisfreien, im gewöhnlichen Druck die 27 kreisangehörigen Städte.

**Hindenburg** (122 671), **Ratfcher** (7969), **Kieferstädtel** (910), **Konstadt** (3621), **Krappitz** (3991), **Kreuzburg** (12 295), **Landsberg** (1110), **Leobschütz** (12 755), **Leschnitz** (1594), **Neisse** (32 604), **Neustadt** (17 052), **Oberglogau** (6952), **Oppeln** (41 507), **Ottmachau** (3626), **Patschkau** (6789), **Peiskretscham** (6298), **Pittchen** (2605), **Ratibor** (49 072), **Rosenberg** (5969), **Schurgast** (783), **Steinau** (1342), **Toft** (2803), **Ujest** (1936), **Ziegenhals** (9219), **Zülz** (2575); vergl. Seite 343.

### 3. Bedeutung, Umfang und Verteilung der Land- und Forstwirtschaft.

Neben der Industrie nimmt die Land- und Forstwirtschaft im Wirtschaftsleben unserer Provinz die wichtigste Stellung ein; nach dem Verlust des vorwiegend industriell orientierten ostoberschlesischen Teiles an Polen hat sie eine noch größere Bedeutung erlangt als früher. Allerdings haben infolge der Abtretung eines großen Teiles des dicht bevölkerten Industriegebiets die früher überaus günstigen Absatzverhältnisse der landwirtschaftlichen Erzeugnisse sich außerordentlich verschlechtert, so daß neben dem geringen Absatz auch eine niedrigere Bewertung der landwirtschaftlichen Erzeugnisse in unserer Provinz als in den Gebieten Mittel- und Westdeutschlands eingetreten ist.

Mit einer landwirtschaftlich genutzten Fläche von 593 000 Hektar und über 116 000 land- und forstwirtschaftlichen Betrieben nimmt die oberschlesische Landwirtschaft 2,32 v. H. der landwirtschaftlich genutzten Gesamtfläche und 2,28 v. H. der land- und forstwirtschaftlichen Betriebe des Deutschen Reiches ein. Der Bodennutzung nach ist der überragendste Anteil (64 Prozent) Ackerland. Die zweitgrößte Flächenausdehnung weisen die Forsten auf; die Gesamtwaldfläche nimmt mit 264 500 Hektar über 29 Prozent der Größe der Provinz ein. Durch Abtretungen verloren wir 95 419 Hektar Wald an Polen und 4493 Hektar an die Tschecho-Slowakei. Von dem heutigen Waldbestand Oberschlesiens stehen im Besitze des Staates 96 055 Hektar, der Gemeinden, Genossenschaften und Stiftungen 7821 Hektar und von Privatpersonen 160 558 Hektar.

Die ausgedehnte Landwirtschaft Oberschlesiens ist dadurch möglich, daß die Montanindustrie sich um die Steinkohlenbergwerke im Südostzipfel der Provinz konzentriert, die übrigen Teile der Provinz also reine Agrargebiete sind.

Nach Landschaften mit gleichen oder ähnlichen Klima, Boden, Verkehrs- und Absatzverhältnissen teilt man die oberschlesische Landwirtschaft ein in

1. das Gebiet links der Oder: Falkenberg, Grottkau, Neisse (Stadt und Land), Neustadt, Leobschütz, Cosel, Ratibor (Stadt und Land), mit ausgesprochenem kontinentalen Klima, niedrigen Winter- und hohen Sommertemperaturen, und vorwiegend fruchtbarem, humusreichem Lehmboden, jedoch mit weniger günstigen Verkehrs- und Absatzverhältnissen.
2. das Gebiet rechts der Oder: Kreuzburg, Oppeln (Stadt und Land), Groß Strehlitz, Gleiwitz (Stadt), Toft-Gleiwitz, Hindenburg (Stadt), Beuthen (Stadt und Land), Rosenberg, mit ziemlich den gleichen Klimaverhältnissen wie im Gebiet links der Oder (reichliche Niederschlagsmengen). Die Bodenbeschaffenheit gestaltet sich weniger günstig, da Sandboden vorherrscht.

Über die landwirtschaftlich genutzten Flächengrößen in den einzelnen oberschlesischen Stadt- und Landkreisen (nach dem Stande der letzten Volks- und Betriebszählung von 1925) gibt folgende Zusammenstellung Auskunft:



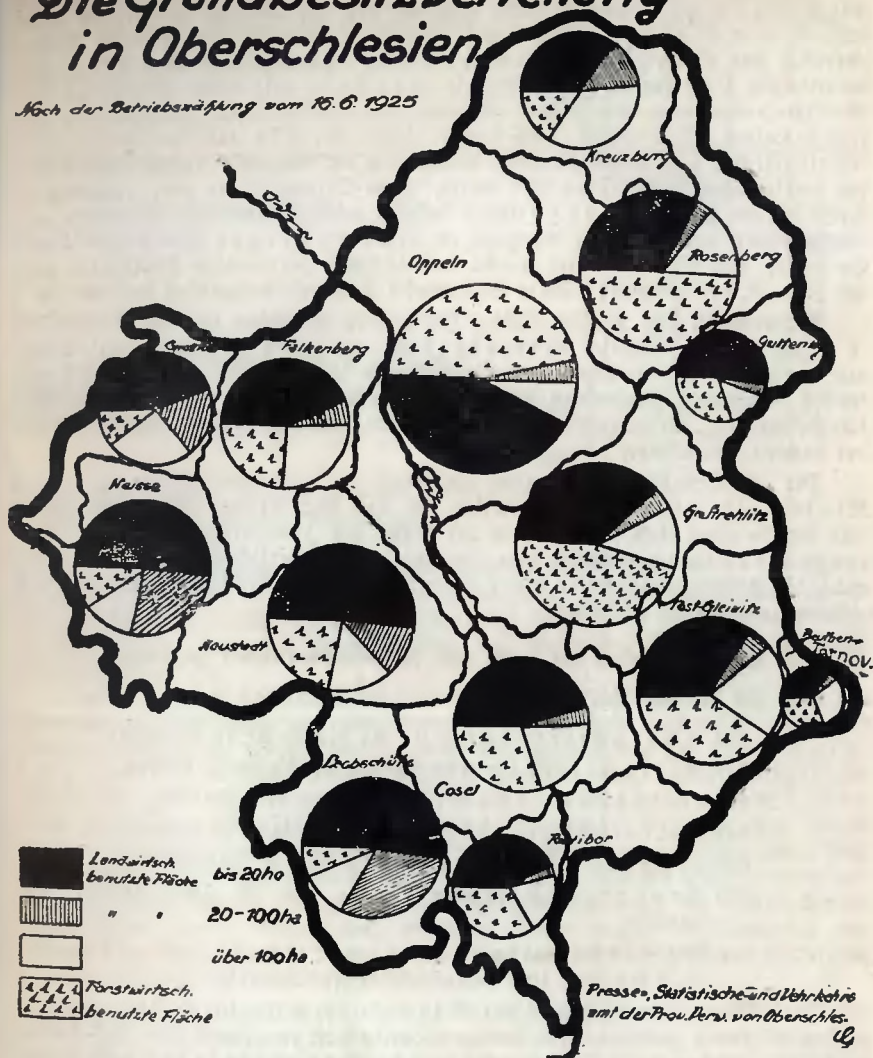
# Landwirtschaftliche Flächengrößen in den oberschlesischen Stadt- und Landkreisen

nach den Ergebnissen der Betriebszählung vom 16. Juni 1925

Stadt- und Landkreis — Provinz	Gesamt- zahl der Betriebe	Gesamt- fläche ha	Landwirtschaftlich genutzte Fläche				Forstwirtschaftlich genutzte Fläche ha
			Insges. ha	Ackerland ha	Gartenl. ha	Wiese u. Weide	
	1	2	3	4	5	6	7
Beuthen . . . . . St.	522	324,0	304,5	271,5	15,7	17,3	—
Beuthen . . . . . L.	1 885	311,2	507,5	375,7	31,5	100,3	708,1
Cosel . . . . .	9 703	64 459,6	43 510,2	37 984,6	582,4	4 943,2	18 380,8
Falkenberg . . . . .	4 834	56 936,7	39 065,6	31 951,5	440,8	6 673,3	14 520,6
Gleiwitz . . . . . St.	704	1 716,1	1 044,8	842,0	51,3	151,5	508,6
Gr. Strehlig . . . . .	10 061	88 745,3	44 549,0	38 697,3	501,2	5 350,5	39 000,4
Grottau . . . . .	4 348	49 801,3	43 392,1	37 046,1	604,6	4 741,4	4 837,9
Hindenburg OS. . . . .	2 309	1 909,6	1 338,7	1 165,5	52,5	120,7	368,4
Kreuzburg . . . . .	5 504	52 491,3	41 183,7	35 882,4	402,2	4 899,1	8 314,3
Leobischütz . . . . .	8 917	65 133,0	60 745,6	57 109,0	686,8	2 949,8	2 656,2
Lublitz . . . . .	2 364	29 252,3	12 987,2	10 559,8	144,8	2 282,6	14 026,3
Neisse . . . . . St.	665	4 952,3	1 556,4	1 054,4	102,3	399,7	3 312,7
Neisse . . . . . L.	6 933	63 915,7	55 794,1	48 099,0	1 035,1	6 660,0	5 254,5
Neustadt OS. . . . .	10 200	76 589,5	59 054,2	50 763,9	966,8	7 323,5	15 016,0
Oppeln . . . . . St.	373	883,1	734,5	546,8	29,3	158,4	52,4
Oppeln . . . . . L.	18 829	127 328,3	61 547,9	46 955,3	653,4	13 939,2	59 074,9
Ratibor . . . . . St.	745	1 622,4	1 549,9	1 221,2	92,8	235,9	—
Ratibor . . . . . L.	7 598	31 827,9	26 862,8	23 155,5	448,8	3 258,5	3 152,5
Rosenberg . . . . .	7 366	93 757,3	42 845,0	36 560,0	463,6	5 821,4	44 273,8
Rybnitz . . . . .	1 186	7 424,6	3 338,3	2 706,2	52,6	579,5	3 155,5
Tarnowitz . . . . .	2 369	8 682,5	5 868,4	5 155,3	125,0	588,1	2 849,7
Tost-Gleiwitz . . . . .	9 137	75 443,6	44 279,1	38 874,6	407,5	4 997,0	25 469,9
Provinz Oberschlesien . . . . .	116 552	905 507,6	593 059,5	508 977,6	7 891,0	76 190,9	264 433,5

# Die Grundbesitzverteilung in Oberschlesien

Nach der Betriebszählung vom 16. 6. 1925



Nach dieser Zusammenstellung hat der Landkreis Oppeln mit rund 1273 Quadratkilometer landwirtschaftlicher Flächengröße (= der größten Oberschlesiens) die höchste Gesamtzahl der landwirtschaftlichen Betriebe und auch die größte forstwirtschaftlich genutzte Fläche unter den oberschlesischen Stadt- und Landkreisen. 47 Prozent der Fläche sind von Wald bestanden, 37 Prozent sind ergiebige Äcker mit leichten Böden, auf denen die Kartoffel eine Hauptfrucht bildet. Den Rest nehmen Wiesen und Weideland usw. ein. — An

zweiter Stelle kommt als wichtigstes Ackerland das Lößgebiet von Leobschütz mit 60 745 Hektar Ackerland. Die Lößzone, die sich westlich der linken Oder erstreckt, erreicht hier eine Mächtigkeit bis zu 10 Meter; dem warmen Boden verdankt das Gebiet seine Fruchtbarkeit. In diesem Gebiet der fruchtbaren Erde liegt ferner der Landkreis Neustadt mit einer Ackerfläche von 50 763,9 Hektar und der größten Wiesen- und Weidefläche Oberschlesiens von 73 235,5 Hektar. Der Größe nach kommt dann Neisse mit der drittgrößten Ackerlandsfläche von 48 099 Hektar. Ballen sich im Lößgebiet kleine Siedlungen eng aneinander, so herrschen hier weite, große Straßendörfer vor. Zugleich ist Neisse der an Gartenland (10 355,1 Hektar) reichste Landkreis. Der Löß- und Mergelboden findet weiter nördlich im Falkenberger Kreise ein Ende. Es breitet sich hier auf einer Fläche von 14 520,6 Hektar eine Waldheide aus, wie sie z. B. der bekannte frühere Ramsdorfer Truppenübungsplatz darstellt.

Während in den Kreisen Neisse, Falkenberg, Grottkau und auch zum Teil in Leobschütz hauptsächlich Mittelbesitz von 5 bis 20 Hektar mit einem alteingesessenen und wohlhabenden Bauernstand überwiegt, herrscht in den Landkreisen Kreuzburg, Rosenberg (auch Ratibor) der Großgrundbesitz über 100 Hektar vor. Er ist rechts wie links der Oder verteilt, indessen zahlreicher auf der rechten Stromseite.

Die in Oberschlesien überaus zahlreich vorkommenden Zwerge- und Kleinstellenbetriebe verteilen sich auf alle Kreise. Am zahlreichsten und am kleinsten sind sie jedoch in der Nähe des Industriegebietes. Der Anliegersiedlung erwächst hier die soziale und wirtschaftlich wichtige Aufgabe, die Lebensmöglichkeiten dieser kleinen landwirtschaftlichen Existenzen durch Ländierzumweisung zu verbessern.

#### 4. Größenklassen der land- und forstwirtschaftlichen Betriebe.

Von den in Oberschlesien gezählten 116 552 Betrieben sind:

31 286 Zwergebetriebe von 0,1 Ar bis 50 Ar (2 Morgen),

31 737 Kleinstellenbetriebe von 50 Ar bis 2 Hektar,

25 347 kleinbäuerliche Betriebe bis zu 5 Hektar,

24 841 mittelbäuerliche Betriebe bis zu 20 Hektar,

2 627 großbäuerliche Betriebe bis zu 100 Hektar,

559 Großgrundbesitzbetriebe bis zu 1000 Hektar und darüber,

155 Betriebe ohne landwirtschaftlich genutzte Fläche, das sind hauptsächlich Forstbetriebe.

Der Flächengröße nach steht der Mittelbesitz (5—100 Hektar) von insgesamt 378 830,9 Hektar einem Großgrundbesitz von insgesamt 270 129,8 Hektar gegenüber. Außer dieser Flächengröße fällt den Großbetrieben noch außerdem der größte Teil der forstwirtschaftlich genutzten Fläche zu, die insgesamt 264 434 Hektar beträgt. Am walddreichsten sind die Kreise Oppeln, Rosenberg, Groß-Strehlitz und Tost-Gleiwitz.

#### 5. Bodennutzung.

Die Bodennutzung in der ober-schlesischen Landwirtschaft ergibt sich aus nachfolgender Übersicht:



Es entfielen von der Gesamtfläche in Hundertteilen auf	Im Durchschnitt sämtlicher Betriebe	
	in der Provinz	im Staat
1	2	3
Ackerland . . . . .	64,1	51,3
Gartenland (Nutzgarten) . . . . .	1,0	1,3
Weingärten . . . . .	—	0,1
Wiese . . . . .	8,9	11,2
Gute Weide . . . . .	0,7	4,5
Geringe Weide . . . . .	1,4	3,5
Forsten . . . . .	19,4	19,6
Ob- und Unland einschließlich Moorfläche . . . . .	1,4	5,9
Fischereigewässer . . . . .	0,3	0,6
Übrige Fläche (Haus- und Hofraum) . . . . .	2,8	2,0
<b>Gesamtfläche</b>	<b>100,00</b>	<b>100,00</b>
Davon auf landwirtschaftlich genutzte Fläche (Acker, Gartenland, Wiese und gute Weide) . . . . .	74,7	68,4

Den überragendsten Anteil an der Gesamtfläche nimmt danach in unserer Provinz das Ackerland mit 64,1 Prozent ein. Dieser im Verhältnis zu anderen Provinzen hohe Prozentsatz übersteigt sogar die entsprechende Staatsdurchschnittszahl bei allen Größenklassen, mit Ausnahme der kleineren Großbetriebe, wesentlich.

Die zweitgrößte Flächenausdehnung weisen die Forsten auf, die zwar den Staatsanteil nicht ganz erreichen, immerhin aber einen sehr beachtenswerten Umfang einnehmen, wobei noch zu bemerken ist, daß die „reinen Forstbetriebe“ in der Zahl nicht berücksichtigt sind. Recht gering erscheint im Verhältnis zum Staatsdurchschnitt der Anteil an Wiesen und Weiden. Dies dürfte hauptsächlich auf das kontinentale Klima mit seinen längeren Trockenperioden während der Vegetationszeit zurückzuführen sein. Verhältnismäßig große Wiesenflächen besitzen die kleinen und mittelbäuerlichen Betriebe, obwohl auch ihre Anteile noch erheblich unter den entsprechenden Staatszahlen liegen. Einen recht geringen Raum nimmt im Vergleich zum Staate das Ob- und Unland ein, das gerade bei den größeren Betrieben auffallend gering ist.

Gegenüber dem Staate ist jedoch in der ober-schlesischen Landwirtschaft eine intensivere Art der Bodennutzung festzustellen, was aus dem starken Anbau von Weizen, Gerste, Kartoffeln und Zuckerrüben hervorgeht. Roggen und Hafer nehmen den gleichen Anteil wie im Staatsdurchschnitt ein, während Hülsenfrüchte und Futterrüben in geringerem Maße angebaut werden. (Vergl. auch S. 344/45.)

In der Forstwirtschaft ist in Oberschlesien die Hauptholzart die Kiefer, die es auf den vorherrschenden mittleren und besseren Böden zu hohen Wuchs- und Ertragsleistungen bringt. Auf den ärmeren Böden ist ihr in reinen Beständen die Fichte beigegeben. In den westlichen Teilen der Provinz trifft

man, sehr oft in bestem Buchse, die Lärche an. In der Oberriederung stoßen Laubholzbestände, meist Eiche, weniger Rotbuche. Von Laubhölzern findet sich überall noch die Birke; nicht so stark verbreitet sind die Esche, Kiefer und Hainbuche. Von ausländischen Holzarten trifft man häufig die Strobe, die Douglasie, die japanische Lärche, die Koteiche u. a.

## 6. Viehwirtschaft.

Die Viehhaltung bildet in Oberschlesien die notwendige Ergänzung des hier besonders stark ausgebreiteten Ackerbaues. Die Zahl der Viehhaltungshäuser belief sich in Oberschlesien im Jahre 1928\*) auf 153 411. Sie ist gegenüber dem Vorjahre (155 166) und gegenüber dem Jahre 1926 (159 948) gesunken. Nach der letzten Viehbestandsaufnahme vom 1. Dezember 1928 und nach den Aufnahmen von 1927 und 1926 sind in Oberschlesien gezählt worden:

	1926	1927	1928
Pferde . . . . .	92 987	90 313	88 814
Rindvieh . . . . .	381 107	395 500	395 218
Schafe . . . . .	21 720	18 327	17 617
Schweine . . . . .	379 237	440 000	394 065
Ziegen . . . . .	123 590	115 000	111 333

Die mit dem reichlichen Kartoffelanbau im Zusammenhange stehende Schweinehaltung hat in den letzten zwei Jahren zugenommen. Von allen preussischen Provinzen hat Oberschlesien nach der Zählung vom 1. Dezember 1927 den Vorkriegsbestand an Schweinen mit über 30,7 Prozent am weitesten überschritten.

## 7. Arbeitsverhältnisse.

Die Zahl der in der Landwirtschaft Tätigen mit Angehörigen beläuft sich nach der letzten Betriebszählung in Oberschlesien auf 426 650 Personen. Selbständig sind davon über 57 000 Landwirte, das sind rund 58 Prozent aller Selbständigen der Provinz. Etwa ein Zehntel der in der Landwirtschaft Tätigen (7800) leben vom Gartenbau, etwa doppelt so viele von der Forstwirtschaft.

Die Zahl der in der Landwirtschaft und Forstwirtschaft Erwerbstätigen (ohne Angehörige) beträgt 285 600 Personen, und zwar 114 800 Männer und 170 800 Frauen (= 65 v. H. aller berufstätigen Frauen Oberschlesiens). Nach der Stellung im Beruf gliedern sich die Erwerbstätigen in:

Stellung im Beruf	überhaupt	v. H.
Selbständige . . . . .	57 063	20,0
Angestellte und Beamte . . . . .	4 282	1,5
Arbeiter . . . . .	78 187	27,4
Mithelfende . . . . .	146 066	51,1
Erwerbstätige insgesamt . . . . .	285 598	100,0

\*) Vergl. Seite 346 „Der Viehbestand Oberschlesiens“.

Die in der Landwirtschaft (ohne Forstwirtschaft) tätigen Arbeiter verteilen sich nach ihrer Stellung im Beruf wie folgt:

Stellung im Beruf		überhaupt	v. H.
Anechte und Mägde . . . . .	zusammen	20 787	28,71
	weiblich	13 738	32,00
Arbeiter mit eigenem od. gepacht. Land	zusammen	1 557	2,15
	weiblich	669	1,56
Arbeiter mit Deputat- oder Dienstland	zusammen	5 393	7,45
	weiblich	874	2,04
Arbeiter ohne Land . . . . .	zusammen	41 176	56,87
	weiblich	27 466	63,98
Melker . . . . .	zusammen	1 340	1,85
	weiblich	189	0,42
<b>Landwirtschaftliche Arbeiter insgesamt</b>	<b>zusammen</b>	<b>70 253</b>	<b>97,03</b>
	<b>weiblich</b>	<b>42 936</b>	<b>100,00</b>

Eine Gegenüberstellung der Zahlen der beiden vorstehenden Tabellen ergibt, daß rund 8000 Arbeiter in der Forstwirtschaft Oberschlesiens beschäftigt sind.

#### 8. Absatz- und Preisverhältnisse.

Mit dem gewaltigen Heer von Arbeitern und Beamten bilde vor dem Kriege hauptsächlich die obereschlesische Montanindustrie für die obereschlesische Landwirtschaft einen außerordentlich kaufkräftigen Abnehmerkreis. Durch die Grenzziehung hat die obereschlesische Landwirtschaft den durch die nahe Entfernung überaus günstig gelegenen ostoberschlesischen Absatzmarkt verloren. Anstatt nach dem nahegelegenen industriellen Absatzgebiet muß die obereschlesische Landwirtschaft die Überschüsse ihrer Produktion heute nach weit entfernt gelegenen Gebieten Mitteldeutschlands verfrachten. Die Nachbarprovinz, deren Ernte ebenfalls größer ist als der Verbrauch, kommt als Abnehmer nur für bestimmte Erzeugnisse in Frage. Nach der Güterverkehrsstatistik vom Jahre 1925 sind aus Oberschlesien u. a. versandt worden:

Zucker . . . . .	10 985 Tonnen		
Hafer . . . . .	8 027	=	
Gerste . . . . .	3 904	=	ferner: 115 400 Stück Ferkel
Weizen . . . . .	3 138	=	84 800 = Geflügel
Kleie . . . . .	1 665	=	3 300 = Pferde.
Mehl- und Mählenerzeugnisse .	470	=	

Innerhalb Deutschlands konnten vorgenannte Produkte besonders in der Provinz Niederschlesien (Breslau) und Sachsen und in Bayern abgesetzt werden. Als ausländische Ausfuhrgebiete, insbesondere für Getreideprodukte kamen in der Hauptsache in Betracht: West-Polen, Ost-Polen, Schlesien (gemäß Artikel 218 des Genfer Abkommens) und die Tschechoslowakei.

Neben einem geringeren Absatz ist in den Nachkriegsjahren auch eine niedrigere Bewertung der landwirtschaftlichen Erzeugnisse Oberschlesiens eingetreten. Die Preise, welche für die landwirtschaftlichen Er-



zeugnisse, insbesondere für Schlachtvieh und Brotgetreide, in Oberschlesien erzielt werden, bleiben hinter den Preisen, die in Mitteldeutschland für Produkte gleicher Art und Güte gezahlt werden, oft erheblich zurück. So belief sich beispielsweise der Brotgetreidepreis im letzten Wirtschaftsjahr in Oberschlesien auf 215,7 RM., in Magdeburg auf 218,4 RM. und in Leipzig auf 220,0 RM. je Tonne, der durchschnittliche Rindfleischpreis (1. Quartal 1929) in Gleiwitz OS. auf 81,7 RM., in Essen auf 85,03 RM., in Magdeburg auf 90,03 RM. Die Gründe dieser niedrigen Preise für landwirtschaftliche Produkte liegen u. a. darin, daß mit der Abtretung Ost-Oberschlesiens an Polen der Absatzmarkt für die obereschlesische Landwirtschaft sehr eingeschränkt worden ist und daß das sich hieraus ergebende Überangebot die Preisbildung für die landwirtschaftlichen Erzeugnisse stark beeinflusst. Dazu kommt, daß die tarifungünstige Lage Oberschlesiens einen gewinnbringenden Absatz obereschlesischer landwirtschaftlicher Produkte auf entfernt liegenden inlands-deutschen Absatzmärkten sehr erschwert.

### 9. Genossenschaftswesen.

Bis vor kurzem zeichnete sich das Genossenschaftswesen der Provinz Oberschlesien mit seinen sechs Genossenschaftsverbänden durch eine besondere Zersplitterung aus. Die Einigungsbestrebungen des Landeshauptmanns und der Landwirtschaftskammer führten Anfang vorigen Jahres schließlich zum Zusammenschluß der obereschlesischen Genossenschaften in dem Verband obereschlesischer Genossenschaften (Raiffeisen) e. V. Heute bestehen in Oberschlesien nur zwei Verbände mit insgesamt 1253 angeschlossenen Genossenschaften, die sich auf die beiden Verbände wie folgt verteilen:

	Verband schles. ländl. Genossen- schaften	Verband der obereschlesischen Genossenschaften (Raiffeisen)
Warenzentralen . . . . .	1	1
Örtliche Kreditgenossenschaften . . .	206	357
Kreiskreditgenossenschaften . . . . .	—	3
Bezugs- und Absatzgenossenschaften . . .	16	7
Elektrizitätsgenossenschaften . . . . .	216	373
Molkereigenossenschaften . . . . .	12	12
Sonstige Genossenschaften . . . . .	11	38
	462	791

#### Zusammenstellung:

Warenzentralen . . . . .	2
Örtliche Kreditgenossenschaften . . . . .	563
Kreiskreditgenossenschaften . . . . .	3
Bezugs- und Absatzgenossenschaften . . . . .	23
Elektrizitätsgenossenschaften . . . . .	589
Molkereigenossenschaften . . . . .	24
Sonstige Genossenschaften . . . . .	49

Ga. 1253



Mit dem Anschluß der oberschlesischen Genossenschaften des Verbandes schlesischer ländlicher Genossenschaften an den Verband der oberschlesischen Genossenschaften (Raiffeisen) e. V. ist in Kürze zu rechnen.

### 10. Schul- und Bildungsweisen.

Mit der Eröffnung der Landwirtschaftskammer Oberschlesien im Jahre 1927 übernahm diese acht landwirtschaftliche Schulen und eine landwirtschaftliche Haushaltungsschule. Im ersten Jahre ihres Bestehens begründete die Landwirtschaftskammer die landwirtschaftlichen Schulen Grottkau und Rosenberg. Im Jahre 1928 wurde in Guttentag eine landwirtschaftliche Schule zunächst provisorisch eingerichtet, im Jahre 1929 mit dem Schulneubau in Ratibor begonnen. Von den 14 ländlichen Kreisen der Provinz Oberschlesien besitzen somit 12 eigene landwirtschaftliche Schulen (vgl. nachstehende Übersicht).

Nr.	Schule	Zahl der Klassen	Leiter der Schule
1	Gnadenfeld . . . . .	2	Direktor Heidrich
2	Grottkau . . . . .	2	= Dr. Hülsmann
3	Guttentag . . . . .	1	= Dr. Göldner
4	Kreuzburg . . . . .	2	= Meister
5	Leobschütz . . . . .	2	= L. Rt. Gottwald
6	Neiße . . . . .	2	= Dr. Bollmer
7	Neustadt . . . . .	2	= Scheidgen
8	Oppeln-Sczapanowicz . . .	2	= Lenhard
9	Ratibor . . . . .	2	= Treeger
10	Rosenberg . . . . .	1	= Scheja
11	Groß Strehlitz . . . . .	2	= L. Rt. Reuter
12	Loß . . . . .	2	= Nid

Besonders zu erwähnen wäre noch die Lehranstalt für Obst- und Gartenbau in Proskau, deren Aufgabe es ist, die Erzeugung von Frühgemüse durch die Errichtung eines Versuchs- und Lehrbetriebes auf das kräftigste zu fördern.

Einen starken Antrieb zur Förderung der landwirtschaftlichen Betriebe, insbesondere der bäuerlichen Wirtschaften, die der Förderung noch am meisten bedürfen, erwartet man schließlich noch von der bäuerlichen Wirtschaftsberatung. Als neues Gebiet der Beratung ist die hauswirtschaftliche Beratung bäuerlicher Betriebe eingeführt worden. Aufgabe dieser Beratung soll es sein, die ehemaligen Schülerinnen von Landwirtschaftsschulen bei der praktischen Anwendung des auf der Schule erworbenen Wissens in den elterlichen Betrieben mit Rat und Tat zu unterstützen.

Dr. W. Gralka.

# Aufbau der Landwirtschaftskammer Oberschlesien

Die Landwirtschaftskammer Oberschlesien wurde auf Grund der Verordnung des Preussischen Staatsministeriums vom 23. Juli 1926 errichtet. Sie umfaßt das Gebiet des Regierungsbezirkes Oppeln mit den Kreisen Beuthen-Stadtkreis, Beuthen-Tarnowitz, Cosel, Falkenberg, Groß-Strehlitz, Grottkau, Guttentag, Hindenburg (Stadt), Kreuzburg, Leobschütz, Neisse (Stadt und Land), Neustadt, Oppeln (Stadt und Land), Ratibor (Stadt und Land), Rosenberg, Tost-Gleiwitz.

Die Zahl der zu wählenden Kammermitglieder beträgt 30. Die gemäß § 6 der Satzungen durch Zuwahl berufenen drei Mitglieder scheiden nach drei Jahren aus ihrer Stellung aus.

Der Vorstand setzt sich auf Grund der Wahl vom 14. November 1926 wie folgt zusammen.

## Vorsitzender:

Franzke, Schönau, Kreis Leobschütz.

## Stellvertretender Vorsitzender:

Dr. h. c. Piontek, Landeshauptmann, Ratibor.

## Mitglieder:

Dr. Pawelle, Oppeln, Porschestraße 60,  
Zipper, Bauerngutsbesitzer, Heidersdorf, Kreis Neisse,  
Pollok, Bauerngutsbesitzer, Kottchanowitz, Kreis Rosenberg (Oberschlesien),  
Mettenheimer, Dekonomierat, Urbanowitz, Kreis Cosel,  
Fuhrig, Bauerngutsbesitzer, Sonnenberg, Kreis Falkenberg.

## Stellvertreter:

Przondziona, Aderbürger, Beuthen (Oberschlesien), Kasernenstraße,  
Bittner, Erzpriester, Groß Muschnitz, Kreis Groß Strehlitz,  
Zgolik, Bauerngutsbesitzer, Alt-Kuttendorf, Kreis Neustadt (Oberschlesien),  
Reske, Bauerngutsbesitzer, Glumpenau, Kreis Neisse,  
Weiß, Landwirt, Neuforge, Kreis Neisse.

## Ausschüsse der Landwirtschaftskammer:

Ausschuß für den Aderbau: Vorsitzender: Rittergutsbesitzer von Jordan, Jordanhof, Kreis Kreuzburg,

Ausschuß für Tierzucht: Vorsitzender: Dekonomierat Mettenheimer, Urbanowitz, Kreis Cosel,

Ausschuß für Schulfragen und Vereinswesen: Vorsitzender: Erzpriester Bittner, Groß Muschnitz, Kreis Groß Strehlitz,

Ausschuß für Volkswirtschaft: Vorsitzender: Landwirt Bauer, Sternalitz, Kreis Rosenberg (Oberschlesien),

Ausschuß für Forst- und Teichwirtschaft: Vorsitzender: Landeshauptmann Dr. h. c. Piontek, Ratibor,

Ausschuß für Gärtnerei: Vorsitzender: Stadtrat Ries, Ratibor,

- Ausschuß für Einrichtung, Verfassung, Auseinander-  
setzung und Finanzen:** Vorsitzender: Präsident Franzke, Schönau,  
Kreis Leobschütz,
- Ausschuß für Kleintierzucht:** Vorsitzender: Bauerngutsbesitzer Zipper,  
Heidersdorf, Kreis Reisse,
- Ausschuß für Milchwirtschaft:** Vorsitzender: Bauerngutsbesitzer  
Pollok, Rotthanowitz, Kreis Rosenberg (Oberschlesien),
- Ausschuß für Fischerei:** Vorsitzender: Oberfischmeister Reg.-Baurat  
Krause, Oppeln,
- Wirtschaftspolitischer Ausschuß:** Mitglieder: Landwirtschafts-  
kammer Oberschlesien, Oberschlesischer Bauernverein, Oberschlesischer Land-  
bund und Schlesischer Bauernbund, Abteilung Oberschlesien.

## Beamte:

### Hauptgeschäftsführer:

Römer, Kammerdirektor.

### Abteilungsvorsteher:

#### Abteilung I:

- (Hauptbüro) Ernst Wenzel, Verwaltungsinspektor.  
(Hauptkasse) Paul Wenzel, Verwaltungsinspektor.  
(Rechnungs- und Kammerbeitragsstelle) Ueberall, Verwaltungssekretär.  
(Rechtsangelegenheiten) Dr. Perlid, Rechtsanwalt.

#### Abteilung II:

- (Volkswirtschaft und Buchführungsstelle) Dr. Gupta, Abteilungsvorsteher.

#### Abteilung III:

- (Ackerbau und Saatucht) Sappok, Abteilungsvorsteher.

#### Abteilung IIIb:

- (Geschäftsstelle für Obst und Gärtnerei) Brennecke, Geschäftsführer,  
Gartenbauinspektor.

#### Abteilung IV:

- (Tierzucht) Moor, Oberlandwirtschaftsrat.

#### Abteilung V:

- (Schul-, Vereins- und Lehrlingswesen, Wohlfahrtseinrichtungen und  
Arbeiterwesen) Meißel, Oberlandwirtschaftsrat, zugleich stellver-  
tretender Kammerdirektor.

#### Abteilung VI:

- (Forst- und Waldkultur) von Braunmühl, Oberforstmeister a. D.

#### Abteilung VII:

- (Zeitschrift) Müde, Hauptschriftleiter.

#### Abteilung VIII:

- (Landwirtschaftlich chemische Untersuchungs- u. Kontrollstelle) Dr. Schulze,  
Chemiker; Dr. von Brigen, Chemikerin.

## Lehranstalten der Landwirtschaftskammer Oberschlesien:

- a) Landwirtschaftsschulen und Wirtschaftsberatungs-  
stellen:

Gnadenfeld, Direktor: Heidrich.  
Grottkau, Direktor: Dr. Hülsmann.  
Guttentag, Direktor: Dr. Goldner.



Kreuzburg, Direktor: Landwirtschaftsrat Meister.  
 Leobschütz, Direktor: Landwirtschaftsrat Gottwald.  
 Neisse, Direktor: Dr. Bollmer.  
 Neustadt (Oberschlesien), Direktor: Landwirtschaftsrat Scheidgen.  
 Oppeln-Szepanowitz, Direktor: Lenhard.  
 Ratibor, komm. Leiter: Treeger.  
 Rosenberg (Oberschlesien), Direktor: Scheja.  
 Groß-Strehlitz, Direktor: Landwirtschaftsrat Reuter.  
 Loß-Gleiwitz, Direktor: Rid.

b) Mädchenklassen an den Landwirtschaftsschulen:  
 in Guttentag, Kreuzburg, Leobschütz, Neustadt OS., Groß-Strehlitz,  
 Rosenberg OS.

c) Landwirtschaftliche Haushaltungsschule:  
 Grottkau, Vorsteherin: Fräulein Maskus.

d) Lehranstalt für Obst- und Gartenbau:  
 Proskau, Direktor: Wauer.

## Landwirtschaftliche Kreiskommissionen:

### Loß-Gleiwitz:

Vorsitzender: Landwirt August Cimander, Schönwald, Kreis Loß-Gleiwitz.

Stellvertreter: Landwirt Michael Pollok, Rudziniß OS.

Geschäftsführung: Landwirtschaftsschule Loß (Direktor Rid).

### Falkenberg:

Vorsitzender: Landesältester von Michelhaus, Schönwitz, Kreis Falkenberg.

Stellvertreter: Landwirt Fuhrig, Sonnenberg.

### Groß-Strehlitz:

Vorsitzender: Erzpriester Wittner, Groß-Pluschnitz, Post Loß OS.

Stellvertreter: Landwirt Franz Mysliwiz, Sprentschütz.

Geschäftsführung: Landwirtschaftsschule Groß-Strehlitz (Landwirtschaftsrat Direktor Reuter).

### Oppeln:

Vorsitzender: Rittergutsbesitzer von Donat, Chmiellowitz.

Geschäftsführung: Rittergutsbesitzer von Donat, Chmiellowitz.

### Beuthen-Sindenburg:

Vorsitzender: Pfarrer Sobotta, Broslawitz.

Stellvertreter: Aderbürger Julius Galuschka, Beuthen.

Geschäftsführung: Pfarrer Sobotta, Broslawitz.

### Kreuzburg:

Vorsitzender: Aderbürger Robert Kregel, Kreuzburg OS.

Stellvertreter: Rittergutsbesitzer von Jordan, Jordanhof, Kreis Kreuzburg.

Geschäftsführung: Landwirtschaftsschule Kreuzburg OS.

### Ratibor:

Vorsitzender: Stadtrat Ries, Ratibor.

Stellvertreter: Güterdirektor Pfisterer, Tworkau.



#### **Neustadt:**

Vorsitzender: Anton Sgolitz, Alt-Ruttendorf.  
Geschäftsführung: Landwirtschaftsschule Neustadt OS.

#### **Leobschütz:**

Vorsitzender: Amtsvorsteher Berthold Hein, Piltzsch.  
Anbauer Emil Franzke, Schönau, Vorsitzender der Landwirtschafts-  
kammer Oberschlesien, gegenwärtiger Vorsitzender.  
Stellvertreter: Amtsvorsteher Johann Preiß, Wanowik.  
Geschäftsführung: Landwirtschaftsschule Leobschütz D/S.

#### **Grottkau:**

Vorsitzender: Landrat Dr. Martinus, Grottkau.  
Stellvertreter: Rittergutsbesitzer Naden, Gräbik.  
Geschäftsführung: Bauerngutsbesitzer Hildebrand, Hennersdorf.

#### **Guttentag:**

Vorsitzender: Amtsrat Heppner, Bziunkau, Post Guttentag.  
Stellvertreter: Direktor Dr. Göldner, Guttentag.  
Geschäftsführung: Obersekretär Wilhelm Schirmer, Guttentag.

#### **Rosenberg:**

Vorsitzender: Freigutsbesitzer Josef Pollot, Kotschanowik.  
Stellvertreter: Majoratsbesitzer von Muloß, Rabau, Post  
Zembowik.  
Geschäftsführung: Landwirtschaftsschule Rosenberg OS.

#### **Cosel:**

Vorsitzender: Landeshauptmann Piontek, Ratibor.  
Stellvertreter: Ökonomierat Mettenheimer, Urbanowik.  
Geschäftsführung: Landwirtschaftsschule Gnadenfeld OS.


#### **Neisse:**

Vorsitzender: Alois Zipper, Heidersdorf, Kreis Neisse.  
Stellvertreter: Landwirt Paul Weik, Neusorge.  
Geschäftsführung: Landwirtschaftsschule Neisse.

### **Zusammenstellung der der Landwirtschaftskammer angeschlossenen Tierzuchtverbände:**

1. **Verband Oberschlesischer Rindviehzüchter**, Oppeln, Moltkestr. 43, Tel. 1154;  
Vorsitzender: Ökonomierat Mettenheimer, Urbanowik, Kreis  
Cosel.  
Geschäftsführer: Oberlandwirtschaftsrat Moor, Oppeln.
2. **Verband Oberschlesischer Kaltblutzüchter**, Oppeln, Moltkestr. 43, Tel. 1154.  
Vorsitzender: Domänenpächter Moede-Kordwik, Kreis Neisse.  
Geschäftsführer: Landwirtschaftsrat Figulla, Oppeln.
3. **Verband Oberschlesischer Warmblutzüchter**, Oppeln, Moltkestr. 43, Tel. 1154.  
Vorsitzender: Ökonomierat Mettenheimer, Urbanowik, Kreis Cosel.  
Geschäftsführer: Landwirtschaftsrat Figulla, Oppeln.
4. **Berein Oberschlesischer Eigengengsthalter**, Oppeln, Moltkestr. 43, Tel. 1154.  
Vorsitzender: Domänenpächter Moede, Kortwik, Kreis Neisse.  
Geschäftsführer: Landwirtschaftsrat Figulla-Oppeln.

5. „Bereinigte Oberschlesische Markenmollereien“ e. G. m. H., Oppeln, Moltke-  
straße 43, Telephon 1154.  
Vor s i h e n d e r: Referent M ü l l e r, Ratibor.
6. Vereinigung Oberschlesischer Geflügelherdbuchzüchter, Oppeln, Moltkestr. 43,  
Telephon 1154.  
Vor s i h e n d e r: Dr. B e n e r, Falkenberg OS.  
G e s c h ä f t s f ü h r e r: Oberlandwirtschaftsrat M o o r, Oppeln.
7. Vereinigung Oberschlesischer Schafzüchter, Oppeln, Geschäftsführung Oppeln.
8. Oberschlesische Eierzentrale, gemeinnützige Gesellschaft zur Förderung der  
Eierwirtschaft m. b. H., Oppeln, Moltkestr. 43, Telephon 1154.  
Vor s i h e n d e r: Kammerdirektor R ö m e r, Oppeln.  
G e s c h ä f t s f ü h r u n g: Tierzuchtinspektor Graf M a t u s c h k a und Ober-  
revisor H e e t, Oppeln.
9. Oberschlesischer Fischereiverein, Oppeln, Moltkestraße 43, Telephon 1154.  
G e s c h ä f t s f ü h r e r: Oberlandwirtschaftsrat M o o r.



Landwirtschaftskammer für die Provinz Oberschlesien in Oppeln.

**Größtes Spezialhaus für schwarze Damen-Kleidung**

# **Otto Weber's Trauermagazin**

**Berlin W56, Mohrenstraße 45**

Fernruf: A 4 Zentrum 2751/2752/2753

**Kleider / Blusen / Röcke  
Kostüme / Mäntel / Hüte**

Größe: 2000Morgen **L.SPÄTH** Gegründet 1720  
**BERLIN-Baumschulenweg**

*Sämereien-Großhandlung*

**Samenzüchterei • Veruchsfelder • Baumschulen**

.....  
*Beste Bezugsquelle für alle Arten landwirtschaft-  
licher, forstwirtschaftlicher, Gemüse- und Blumen-  
Sämereien, Baumschulartikel, Gartengeräte,  
Düngemittel*  
.....

Unsere inhaltreichen, illustrierten Sämereien- und Baumschul-Kataloge  
werden kostenfrei übersandt

Fernsprecher: G 1, Stephan 4670 und 7387

Drahtanschrift: Samenpäch Berlin



**ORIGINAL  
SAAT**



# Saatgutverkaufsgesellschaft

m. b. H.

**BERLIN NW 40  
Hindersinstraße 4**

Fernruf: Hansa 7326/27  
Drahtanschrift: Originalsaat Berlin



Wir empfehlen

a) als alleinige Verkaufsstelle für die Originalsaaten unserer  
Gesellschafter:

**F. von Lochow-Petkus G.m.b.H. in Petkus,  
C. Wentzel, Teutschenthal-Salzmünde,  
A. Schurig, Zeestow b. Wustermark,  
Gesellschaft für Landeskultur G.m.b.H., Halle a.S.**

b) als Generalvertreter der

**Gg. Hell'schen Saatzuchtwirtschaft Geichsheim G. m. b. H.**  
in Tückelhausen und der

**Saatzuchtwirtschaft Jäger Könkendorf G. m. b. H.**  
in Heiligengrabe bei Teichow

— sämtl. Mitglieder der Gesellschaft zur Förderung deutscher Pflanzenzucht —

**Original F. v. Lochow's Petkuser Winterroggen**

D. L. G. Hochzucht

**Original F. v. Lochow's Petkuser Sommerroggen**

D. L. G. Hochzucht

**Original F. v. Lochow's Gelbhafer**

D. L. G. Hochzucht

**Original F. v. Lochow's Lein**

**Original Salzmünder Standard-Winterweizen**

D. L. G. Hochzucht

**Original Salzmünder Ella-Winterweizen**

**Original Schurig's Pferdebohnen**

**Original Hell's Frankengerste H. 1**

D. L. G. Hochzucht

**Original Hell's Futterrüben**

**Original Jägers Norddeutscher Champagnerroggen**

— Sämtliche Sortennamen sind als Warenzeichen eingetragen —

**Beschreibung, Kulturanweisung, Preise und Lieferungsbedingungen  
stehen auf Wunsch zur Verfügung**



# 1. Stadtkreis Beuthen und Landkreis Beuthen - Tarnowitz

**Age:** Im südöstlichen Teile der Provinz, an Polen grenzend. — Die Güter gehören zur Oberschlesischen Fürstentumslandschaft in Ratibor.

**Größe:** Vor der Teilung 9956,67 ha, nach dem Ergebnis der Volkszählung vom 16. Juni 1925 4032,15 ha, nach dem am 1. Januar 1927 in Kraft getretenen Umgemeindungsgeſetz 10 697,0 ha. Stadtkreis: 2697,97 ha.

**Einwohner:** Landkreis: 79 029. Mittlere Bevölkerungsdichte: 19,5 Einw. je ha. Stadtkreis: 86 881. Mittlere Bevölkerungsdichte: 32,2 Einw. je ha. Größere Orte: Bobrek-Karſ: 23 000 Einw.; Mitulſchütz: 19 000 Einw.; Mieschowitz: 16 000 Einw.; Schomberg: 8000 Einw.; Rokittnik: 7000 Einw.; Wieschowa: 3000 Einw.; Stollarzowik: 2000 Einw.

**Bodenbeſchaffenheit:** Das Gebiet iſt hügelig und gehört geologiſch dem Tarnowizer Bergland an. Nordöſtlich von Friedrichswille erreicht es mit 328,8 m ſeine höchſte Höhe. Das Gelände fällt nach Weſten ab, und wird durch das Beuthener Waſſer, die Rokittnika und dem Dramafluß, entwäſſert. Vorherrſchend iſt ein meiſt kalter, lettiger Boden und zahlreiche Mineralien, z. B. Eiſen, Zink, Blei; bedeutungsvoll iſt der Steinkohlenbergbau. — Von der Geſamtfläche ſind: 6515,3 ha Ader, 478,5 ha Wiefen, 2430,0 ha Wald. Der Reſt beſteht aus Wegen, Ede, Unland, Gewäſſern, Haus- und Hofräumen uſw. — Der durchſchnittliche Grundsteuerreinertrag beträgt pro ha Ader: 12,92 M., Wiefe: 18,02 M., Holzungen: 10,97 M.

**Landwirtſchaftliche und induſtrielle Betriebe:** Mehlmühlen, Dampfsägewerke und Brauereien in Beuthen; Steinbrüche in Mieschowitz; Molkereien in Beuthen-Roßberg und Schomberg. — Kohlengruben: Hohenzollergrube (Schomberg), Gräfin-Johanna-Schacht (Bobrek-Karſ), Preußengrube (Mieschowitz), Kaſtelengrube (Rokittnik), Abwehrgrube (Mitulſchütz), Heiniſchgrube, Karſtenzentrumgrube (in der Stadt Beuthen OS.). Sonſtige Anlagen: Julienhütte, Elektriſches Kraftwerk und den ſtaffwerk in Bobrek-Karſ, Erzbergwerk Friedrichsgrube mit Pilger-Rimpliſch-Schacht.

**Verkehrsverhältniſſe:** Die Reichseisenbahn Beuthen — Bobrek — Borſigwerk — Gleiwik ſchneidet den Mitulſchützer Zipfel mit der Station Ludwigſglück; die Linie Beuthen — Bobrek — Borſigwerk — Mitulſchütz führt über Weisſtrefſcham nach Oppeln. Von großer Bedeutung iſt die 1927 eröffnete Straße: Mitulſchütz — Brunnſ, die das Hinterland des Kreiſes erſchließt, die Verbindung mit der Twaroger Linie aufnimmt und den polniſchen Korridor Tarnowitz umgeht. — Innerhalb des Kreiſes liegen die Reichsbahnstationen: Bobrek, Beuthen Stadtwald (zu Beuthen OS. Stadt gehörig), Karſ, Mitulſchütz, Wieschowa, Broslawik, Miedar.

**Straßenbahnverbindungen beſtehen:** Von Beuthen über Karſ, Mieschowitz nach Rokittnik und Stadtwald, Dombrowa, bzw. Helenenhof und Wieschowa; über Schomberg — Bobrek nach Hindenburg; nach Scharlen; nach Lipine; über Schomberg nach Königshütte; über Hohenlinde nach Rattowitz.

Postautoverkehr: Von Beuthen bis Stollarzowik;

Von Beuthen nach Gleiwitz über Brosławitz—Dramatal und Kofittnik—Mikulstschütz;

Von Beuthen nach Stadtwald—Landesgrenze;

Von Beuthen nach Hindenburg;

Autobusse der Stadt Hindenburg verbinden Hindenburg mit Mikulstschütz, Pilzendorf, Kofittnik, Beuthen.

**Kulturelle und soziale Einrichtungen:** Bildungsanstalten in Beuthen: Staatl. Gymnasium (k.); Realgymnasium; Stadt Oberrealschule; 2 höhere Mädchenschulen mit Lyzeen; kaufm. u. gewerbli. Fortbildungsschulen; Handelsschule und höhere Handelsschule für Mädchen und Frauen; Mittelschulen in Mieschowitz (Volkschule Waldschule) und Mikulstschütz; Kreisberufsschulen in Beuthen-Kopfberg, Bobrek-Karf, Mieschowitz und Mikulstschütz. Siedlungen: In Kofittnik, Mieschowitz, Mikulstschütz und Karf-Bobrek. Kirchen: Schomburg, Bobrek-Karf (2), Mieschowitz (3), Wieschowa, Mikulstschütz, Stollarzowik, Miedar, Brosławitz Larischhof (ev. im Bau).

## **Zusammenstellung der großen Besitzungen:**

### **Herrschaft Mieschowitz-Kofittnik:**

Besitzer: Preußengrube A.-G. in Mieschowitz. Die Herrschaft besteht aus den Gütern: Mieschowitz, Kofittnik mit Vorwerk Augustenhof.

### **Anteil der Freien Standesherrschaft Beuthen:**

Besitzer: Grafen (Edgar, Edwin und Alphons) Henckel von Donnersmark-Beuthen. Die Herrschaft besteht aus den Gütern: Kempczowitz mit dem Vorwerk Gustavshöh, Miedar, Groß Wilkowitz, Neuhof.

### **Anteil der Fideikommiss-Herrschaft Repton:**

Besitzer: Graf Henckel von Donnersmark. Die Herrschaft besteht aus den Gütern: Mikulstschütz mit dem Vorwerk Neuhof, Pfatowitz, Wieschowa mit dem Vorwerk Runary und Apolda, Pilzendorf.

## **Behörden und ihre Leiter:**

Landgericht: Beuthen OS., Amtsgericht: Beuthen OS.

Oberbürgermeister (J. 3301 u. 3421): Dr. Knakrick.

Sitz der Kreisbehörde: Landrat (J. 356, 357, 358) Dr. Urbanek.

Kreisoberinspektor: Wollny.

Kreistasse: Hiller, Oberrentmeister.

Kreisausschuß (J. 356): Eichendorf, Bürodirektor.

Kreiskommunal-, Kreisgiro- u. Kreisparlasse: Morawa, Kassendirektor.

Kreisbaurat (J. 357): Echtermeyer, Reg.-Baumeister a. D.

Kreisarzt für Stadt- und Landkreis Beuthen: Medizinalrat Dr. Saalmann (J. 3441, Stadtverwaltung).

Kreistierarzt: Wierzba in Hindenburg.

Katasteramt (J. 823): Katasterdirektor Kremser.

Hochbauamt in Beuthen (J. 1382): Reg.- u. Baurat Krimmer.

Kreis Schulräte: I. Neumann, II. Grzesik.

Finanzamt (J. 382/4): Dr. Wichmann. Kulturbauamt in Gleiwitz.

Gewerbeaufsichtsamt i. Gleiwitz (Stadt). Eichamt: Eichungsinspektor Prokot.

Hygienisches Institut: Prof. Dr. Jacobowitz (J. 4091).

Polizeiamt.

# Verzeichnis der Güter

## **Bobref,**

Rittergut;  
Eigt.: Gräfl. Schaffgotsch'sche Werke  
G. m. b. H., Gleiwitz; Güterdirekt.:  
Lengsfeld in Schomberg, F. Beuthen  
1084;  
E. Bobref (1,5 km), P. T. Bobref-  
Karl I, Abz. Bobref-Karl, Ag.  
Beuthen, kK. Bobref und Karl,  
eK. Mieschowitz und Beuthen;  
Fl.: 362 ha: 201 Ader, 26 Wiesen  
u. Weiden, 14 Forsten, 5 Gewässer,  
116 Industrieland, 40 ha verpacht.;  
Grdst.-R.-E.: 4494 M., F.-Vers.-W.  
436 270 RM.

## **Brosławitz,**

Ritterg., Saatzuchtwirtschaft (elektz.  
Reinigungsanlage), Brennerei;  
Eigt.: Arthur Baildon in Bros-  
ławitz, F. 21;  
E. P. T. Brosławitz (0,5 km), Abz.  
Brosławitz, Ag. Beuthen, kK. Bros-  
ławitz, eK. Peiskretscham;  
Fl.: 350 ha: 300 Ader, 27 Wiesen,  
5 Weiden, 6,5 Forsten, 3,5 Gewässer,  
8 Hof, Wege, Ödland;  
Grdst.-R.-E.: 3965 M.

## **Brosławitz, Ortsteil Kempczowitz,**

Ritterg.;  
Eigt.: Graf Edgar Hendel von  
Donnersmard auf Brynnet, Insp.:  
Schinol; F. Brosławitz Nr. 17;  
E. P. T. Abz. kK. Brosławitz (1 km),  
eK. Peiskretscham;  
Fl.: 278 ha: 230 Ader, 16 Wiesen,  
12 Weiden, 16 Forsten, 4 Ödland;  
Grdst.-R.-E.: 3102 M. Kalkstein-  
bruch, Tonförderung.

## **Brosławitz,**

Eigt.: Wilhelm Zientek;  
E. P. T. Abz. kK. Brosławitz, eK.  
Peiskretscham, Ag. Beuthen;  
Fl.: 30 ha: 22 Ader, 1,25 Wiesen,  
2,50 Ödland, 4,25 Hofraum, Wege;  
Grdst.-R.-E.: 390 M., Einh.-W.  
778 RM., F.-Vers.-W. 80 000 RM.,  
Ertr.-W.-Kl. 6.

-- Eigt.: Richard Börner; F. Bros-  
ławitz Nr. 41;  
Fl.: 21,50 ha: 19,5 Ader, 1,25 Wief.,  
0,75 Weiden, Wege und Raine;  
F.-Vers.-W. 110 000 RM., Ertr.-W.-  
Kl. 6.

## **Groß Willkowitz,**

Ritterg.  
Eigt.: Edgar Graf Hendel von  
Donnersmard auf Brynnet; Ober-  
inspektor: R. Bratke;  
P. T. kK. Brosławitz (2 km), E.  
Miebar (2 km), F. Mieschowa 18,  
Abz. Groß Willkowitz, Ag. eK.  
Beuthen O/S.;  
Fl.: 571 ha: 364 Ader, 30 Wiesen,  
3 Weiden, 157 Forsten, 17 Hof,  
Wege usw., verpachtet: 113 ha in  
Teilstüden;  
Grdst.-R.-E.: 6780 M.; Orig. Ost-  
preußen Küche.

## **Kopanina,**

Ritterg.  
Eigt.: Friedr. Frhr. von Fürsten-  
berg; Familienbesitz seit 1865; Ldw.  
Leitung: Engelbert Freiherr von  
Fürstenberg; Förster: Parusel;  
P. T. kK. Brosławitz (4 km), F. 19  
Mieschowa, eK. Tarnowitz, Abz.  
Groß Willkowitz, Ag. Beuthen O/S.;  
Fl.: 640 ha: 139 Ader, 83,9 Wiesen,  
0,5 Wasser, 380 Holz, 6,6 Park,  
24 Wege, Hof usw.;  
Grdst.-R.-E.: 5228 M.

## **Mieschowitz,**

Ritterg.; Viehzuchtbetrieb;  
Eigt.: Preußengrube A.-G. in  
Mieschowitz; Pächter: Landkreis  
Beuthen-Tarnowitz; Oberinspekt.:  
Boidol, Rosittnik;  
P. T. F. Abz. kK. eK. Mieschowitz,  
E. Karl (2 km), Ag. Beuthen;  
Fl.: 155 ha: 142,5 Ader, 10 Wiesen,  
2,5 Weiden.

## **Miebar,**

Ritterg.; Dampfziegelei (F. 1084);  
Ampterb. Milchkuhe m. Holl. Bullen  
behufs Nachzucht;  
Eigt.: Edgar Graf Hendel von  
Donnersmard auf Brynnet; Insp.:  
Scharg; 1 Förster; F. Mieschowa 3;  
P. T. kK. Brosławitz (6 km), E.  
Twarog (10 km), Abz. Groß Wil-  
kowitz, Ag. eK. Beuthen O/S.;  
Fl.: 433 ha: 228 Ader, 44 Wiesen,  
2 Weide, 148 Holz, 9 Wege, 2 Hof;  
18 ha verpachtet;  
Grdst.-R.-E.: 5349 M.



### **Mitultschüh,**

Ritterg. mit Vorwerk **Neuhof**;  
Viehucht und Milchwirtschaft;  
Brennerei;  
Eigt.: Kraft Graf Hendel von  
Donnersmard auf Schloß Repten  
Ost-D/S.; Oberinsp.: Brauer in  
Mitultschüh, Rinne in Neuhof;  
E. P. T. Mitultschüh, F. für Mitult-  
schüh; Hindenburg 2310, für Neuhof  
3290, Abz. Mitultschüh, Neuhof zu  
Hindenburg, Ag. für Mitultschüh in  
Beuthen, für Neuhof in Hindenburg,  
k.K. Mitultschüh, e.K. Hindenburg;  
Fl.: 926 ha: 628 Ader, 54 Wiesen,  
4 Weiden, 206 Forsten, 20 Gewässer  
und Wege, 14 Sdland und Remisen;  
89 ha verpachtet;  
Grdst.-R.-E.: 10 742 M., F.-Vers.-  
W. 718 700 RM.

### **Pilzendorf,**

Ritterg.; Viehzucht und Milch-  
wirtschaft;  
Eigt.: Kraft Graf Hendel von  
Donnersmard auf Schloß Repten,  
Ost-D/S.; Oberinsp.: Brauer in  
Mitultschüh;  
E. P. T. Mitultschüh, F. Hindenburg  
2310, Ag. Beuthen, k.K. Wieschowa,  
e.K. Hindenburg, Abz. Pilzendorf;  
Fl.: 253 ha: 236 Ader, 11 Wiesen,  
1 Weide, 3 Gewässer und Wege,  
2 Sdland und Remise; 16 ha verp.;  
Grdst.-R.-E.: 2880 M., F.-Vers.-W.  
100 000 RM.

### **Platowik,**

Ritterg.; Viehzucht, Milchwirtschaft,  
Brennerei;  
Eigt.: Kraft Graf Hendel von  
Donnersmard auf Schloß Repten,  
Ost-D/S.; Insp.: Trusch in Plato-  
wik;  
E. P. T. k.K. Abz. Broslawik (3  
km), F. Broslawik Nr. 22, Ag.  
Beuthen, e.K. Peiskretscham;  
Fl.: 645,6 ha: 356,4 Ader, 27,3 Wief.,  
58,1 Weiden, 0,5 Wasser, 158,9  
Forsten, 3,6 Park und Garten, 40,8  
Wege, Hof usw.;  
Grdst.-R.-E.: 6089 M.

### **Rosittnik,**

Ritterg. mit Vorwerk **Augustenhof**;  
Eigt.: Preußengrube A.-G. in  
Miechowitz; Insp.: Boidol;  
P. T. k.K. Rosittnik, Abz. e.K.  
Miechowitz (3,5 km), E. Borfigwerk

(4 km), Beuthen (6 km), Ag.  
Beuthen D/S.;  
Fl.: 293,5 ha: 83 Ader, 29,6 Wiesen,  
3 Weiden, 172,2 Holz, 0,7 Wasser,  
0,9 Gärten, 4,1 Hof usw.;  
Grdst.-R.-E.: 3641 M.

### **Schomberg,**

Ritterg.; Molkerei;  
Eigt.: Gräfl. Schaffgotsch'sche Werke  
G. m. b. H. Gleiwitz; Güter-Dir.:  
Gen.-Dir. Werner in Glewitz,  
Lengsfeld in Schomberg;  
E. Bobref und Beuthen (2 km),  
T. F. Beuthen Nr. 4067, Abz. k.K.  
Schomberg, Ag. e.K. Beuthen D/S.;  
Fl.: 328 ha: 184 Ader, 14 Wiesen,  
4 Weiden, 13 Gewässer, 113 In-  
dustrieland (Steinkohlengr. „Hohen-  
jollern“ mit Brissetfabrik und  
Ziegelei, Kraftwerk Oberschlesien);  
Grdst.-R.-E.: 5676,91 M., F.-Vers.-  
W. 1 277 757 RM.

### **Stollarzowik,**

Ritterg.; Viehzuchtbetrieb, schwarze  
bunte Ostfriesenherde;  
Eigt.: Landkreis Beuthen; Insp.:  
B. Kaufmann;  
E. Mitultschüh (6 km), P. Abz.  
k.K. Stollarzowik, F. Wieschowa 27,  
e.K. Ag. Beuthen D/S.;  
Fl.: 400 ha: 221 Ader, 134 Forsten,  
36 Wiesen, 9 Weiden;  
Grdst.-R.-E.: 2335,53 M.

### **Wessola,**

Vorwerk;  
Eigt.: Gewerkschaft Castellengo-Ab-  
wehr, Glewitz, Marktgrafenstraße 2;  
Insp.: Malekto in Mitultschüh;  
E. P. T. Abz. k.K. Mitultschüh, F.  
Abwehrgrube-Amt Hindenburg 2501  
e.K. Hindenburg, Ag. Beuthen D/S;  
Fl.: 197,40 ha: 176,90 Ader, 2,75  
Wiesen, 12,75 Weiden, 5 Gewässer  
und Sdland;  
Grdst.-R.-E.: 1770,36 M., Einh.-W.  
vom 1. I. 1928 170 968 RM., F.-  
Vers.-W. 366 540 RM.

### **Wieschowa,**

Eigt.: Colombet;  
E. Abz. P. k.K. Wieschowa, Ag.  
Beuthen, e.K. Miechowitz;  
Fl.: 19,5 ha: 12,5 Ader, 1 Wiesen,  
3 Weiden, 0,25 Gewässer, 2,75 Sd-  
land;  
F.-Vers.-W. 76 000 RM

## 2. Landkreis Cosel

**Lage:** Der Kreis Cosel nimmt die Mitte der Provinz Oberschlesien ein. Im Norden reicht sein Gebiet bis an die Ausläufer des Chelmgebirges, dessen höchster Punkt der Annaberg (385 m) ist. Im Süden bildet die Grenze einen Höhenrücken, der südlich von Autischnau seine höchste Erhebung hat und das Flußgebiet der Zinna von dem der kleinen Bäche scheidet. Die größte Ausdehnung des Kreises von Norden nach Süden beträgt 33,4 km, fast ebenso groß ist jene von Osten nach Westen. — Die Güter gehören zur Oberschlesischen Fürstentumslandschaft.

**Größe:** Vor der Teilung 67 561,25 ha, jetzt 66 282,20 ha.

**Bevölkerung** nach dem Stande der Volkszählung vom 16. Juni 1925 unter Berücksichtigung der Abtretungen: 81 189 Einw. Mittlere Bevölkerungsdichte: 1,2 je ha. — Größere Orte: Randzin 5000 Einw., Kłodnik 4000 Einw., Groß Neutirch 1200 Einw., Kostenthal 1500 Einw., Ostrowik 1500 Einw.

**Bodenbeschaffenheit:** Der höher gelegene westliche Teil der linken Oderseite ist meist fruchtbarer Lehm- und Humusboden; das eigentliche Obertal hat schweren Lehm- und Tonboden. Auf der rechten Oderseite herrscht Sandboden und Waldgebiet vor; von der linken Seite strömen der Oder kleine Bäche zu; auf der rechten Seite gehören zwei größere Nebenflüsse der Oder, die Birawa und die Kłodnik, in ihrem Unterlauf dem Kreise Cosel an. — Klima: Das Klima ist verhältnismäßig kalt und rau. Am häufigsten regnet es bei Nordwestwind. — Bodenverteilung: Von der Bodenfläche entfallen auf den Groß-Grundbesitz 40,3 Prozent, auf den Bauernstand 39,1 Prozent, auf selbständige Kleinbetriebe 20,6 Prozent. — Der durchschnittliche Grundsteuerreintrag beträgt pro ha: Acker 21,30 M., Wiese 27,60 M., Holzungen 4,50 M.

**Industrielle und landwirtschaftliche Betriebe:** Coseler Cellulose- und Papierfabriken A.-G., Cosel-Oderhafen; Holzstofffabriken in Blechhammer und Penartowik; Malz- und Zuckerfabriken in Cosel, Birawa, Groß Grauden, Czienskowik (Gr. Neutirch), Ostrowik und Sadenhorn; 2 Maschinenfabriken in Cosel; Dampfsägewerke in Cosel, Randzin, Gnadenfeld, Klein Alt-hammer, Dziergowik, Gr. Neutirch, Kłodnik u. Raschowa; Dampfziegeleien in Birawa, Pogorzellek, Kłodnik, Kobelwik, Groß Neutirch und Lohnau; Zuckerfabrik und Molkereien in Czienskowik; Molkereien in Warmuntzau, Kostenthal und Slawenzik. — Staatliches Landgestüt in Cosel. — Mit elektrischer Energie wird der Kreis durch das Überlandwerk Oberschlesien in Reisse versorgt.

**Landwirtschaftliche Musterwirtschaften:** Für Saatuchten auf den Gütern in Lohnau, Ostrosnik, Urbanowik, Borislawik und Wießschük. Tierzuchten für Pferde in Reinsdorf und Urbanowik; für Schweine in Lenschük, Urbanowik, Dembowa und Borislawik; für Geflügel in Borislawik und Urbanowik; Mustermilchwirtschaft in Czienskowik.

**Kulturelle und soziale Einrichtungen:** In Cosel: Staatl. Volksgymnasium, Höhere Mädchenschule, kaufm. und gewerbh. Fortbildungsschule; in Gnadenfeld: landwirtschaftl. Winterschule. — Krankenhäuser in Cosel, Slawenzik, Randzin und Gnadenfeld.

**Verkehrsverhältnisse:** Eisenbahnlinien: Breslau—Kandrzin—Myslowitz mit den Stationen: Raschowa—Kotitzsch, Kandrzin, Slawenkiz; Kandrzin—Oderberg mit den Stationen: Kandrzin, Birawa, Dziergowiz; Kandrzin—Neisse mit den Stationen: Kandrzin, Cosel-Hafen, Cosel u. Nesselwitz; Kandrzin—Cosel—Groß Neukirch—Bauerwitz mit den Stationen: Kandrzin, Cosel-Hafen, Cosel, Reinsdorf, Langlieben, Sakrau-Sudowiz, Zaborowiz, Groß Neukirch, Chrost, Gnadenfeld, Dzielau und Maßkirch. — Kraftpost: Cosel—Krappitz; Cosel—Kandrzin; Cosel—Leschnitz; Cosel—Cosel-Hafen; Cosel—Cosel-Bahnhof; Cosel—Lohnau; Oberglogau—Kostenthal—Chrost—Gnadenfeld; Ujest—Slawenkiz-Bahnhof.

## Zusammenstellung der größeren Besitzungen:

**Fideikommissherrschafft Slawenkiz-Birawa;** bestehend aus den Gütern Birken, Goshütz, Lichinia, Medar-Blechhammer, Miesce mit Czissowa, Ortowiz mit Jakobswalde und Klein Althammer, Slawenkiz m. d. Vorn. Luisehof und Maschowa, Birawa, Alt Cosel, Kandrzin-Pogorzellek mit Lenartowiz, Libischau.

**Majoratsherrschafft Chrost mit Alod Krzanowiz:**

Besitzer: Margaritha Freifrau von Reibnitz, verw. Gräfin von Seherr-Thoß, geb. Schoen auf Schloß Krzanowiz. Die Herrschafft besteht aus den Gütern Chrost, Dobischau, Klein Ellguth, Radoschau, Krzanowiz m. Vorn. Torgau, Langlieben.

**Herrschafft Sakrau:**

Besitzer: Bolko Graf von Haslingen-Schickfus auf Schloß Sakrau. Die Herrschafft besteht aus den Gütern Czissek, Sakrau m. Vorn. Annahof, Sudowiz, Lapezyna.

**Herrschafft Wiegshüh:**

Besitzer: Emil Pyrkosch, Kommerzienrat auf Wiegshüh. Die Herrschafft besteht aus den Gütern Nesselwitz, Wiegshüh mit den Vorn. Schloßhof, Neuhof und Oberhof.

## Kreisstadt Cosel

Landgericht: Ratibor. Amtsgerichte: Cosel und Gnadenfeld.

Größe: 758,59 ha. Einwohnerzahl: 8169.

Landrat (J. 551, 552, 553): Dr. Bleske.

Bürgermeister (J. 456): Reisky.

Kreisinspektor: Beck.

Kreisversicherungsoberssekretär: Kaus.

Kreisausschußbüroinspektor: Ziaja.

Kreisbaurat (J. 551): May.

Staatl. Kreiskasse: Kotschate, Oberrentmeister.

Kreis kommunalkasse: Rendant Scharf.

Kreis-Spar- und Girokasse: Rendant Pietot.

Kreisarzt (J. 419): Dr. Beyer, Medizinalrat.

Kreistierarzt (J. 461): Dr. Stedefeder, Veterinärat.

Katasterdirektor (J. 459): Schörnig.

Kreisschulräte: Weyher u. Ertel.

Finanzamt (J. 251): Stolzenberg, Regierungsrat.

Kulturamt in Ratibor.

Kulturbauamt I in Oppeln.

Gewerbeaufsichtsamt in Ratibor.

Hochbauamt in Leobshüh (für die Ortschaften links der Oder).

Hochbauamt Ratibor (für die Ortschaften rechts der Oder).



# Verzeichnis der Güter

## Mutischau,

Eigt.: Wilhelm Lariß;  
E. Chrost = Gnadenfeld (5 km), P.  
Gnadenfeld (4,5 km), T. am Orte,  
Abz. Chrost, Ag. eK. Gnadenfeld,  
kK. Mutischau;  
Fl.: 26¼ ha;  
Grdst.-R.-E.: 681 M., Einh.-W.  
40 914 RM., F.-Vers.-W. 60 000  
RM., Ertr.-W.-Kl. 14.

— Eigt.: Paul Ciesla;  
Fl.: 26 ha: 24¼ Ader, ½ Wiesen,  
¼ Ödland;  
Grdst.-R.-E.: 684 M., Einh.-W.  
41 113 RM., F.-Vers.-W. 69 850  
RM., Ertr.-W.-Kl. 13.

— Eigt.: Alexander Lariß;  
Fl.: 25 ha Ader;  
Grdst.-R.-E.: 699 M., Einh.-W.  
40 000 RM., F.-Vers.-W. 78 190  
RM., Ertr.-W.-Kl. 13.

— Eigt.: Ludwig Brilka;  
Fl.: 23 ha: 21¼ Ader, ¼ Wiesen,  
¼ Ödland;  
Grdst.-R.-E.: 633 M., Einh.-W.  
36 381 RM., F.-Vers.-W. 44 500  
RM., Ertr.-W.-Kl. 13.

— Eigt.: Wilhelm Ciesla;  
Fl.: 22 ha: 21¼ Ader, ½ Wiesen;  
Grdst.-R.-E.: 618 M., Einh.-W.  
34 816 RM., F.-Vers.-W. 71 630  
RM., Ertr.-W.-Kl. 13.

— Eigt.: Ludwig Bonk;  
Fl.: 20¼ ha Ader;  
Grdst.-R.-E.: 562 M., F.-Vers.-W.  
35 000 RM., Ertr.-W.-Kl. 13.

## Birawa,

Ritterg. mit d. Borwerken **Frantz-  
dorf, Niederhof u. Schäferei**; Vieh-  
zuchtbetrieb; besiedelt;  
Eigt.: Oberhiesl. Landgesellschaft,  
Oppeln, F. Birawa 4;  
E. P. T. Birawa (2 km), Abz.  
Slawenkiß, Ag. Cosel, kK. Birawa,  
eK. Jakobswalde;  
Fl.: 593 ha: 460,9 ha Ader, 125,2  
Wiesen, 0,2 Weiden, 6,3 Forsten,  
0,4 Gewässer;  
Grdst.-R.-E.: 4028 M.

— Ritterg. mit Pachtung **Alt = Cosel**;  
Viehzuchtbetrieb, Herdbuchherde;  
Eigt.: Arthur Wünsche u. Reinhold  
Kulawit, F. Birawa 4;  
Fl.: 195 ha: 37,5 Weiden, 32,5  
Wiesen, 125 Ader;  
F.-Vers.-W.: 238 000 RM.

## Blazeowiß,

Ritterg.; Saatzucht u. Baumschule;  
Eigt.: Freiherr A. von Reibniß,  
Insp.: Jwionzeß, Rentmeister Sall-  
mon, F. Lohndau 1;  
P.T. Lohndau, E. Zaborowiß (6 km),  
Abz. Lohndau, Ag. Cosel, kK. eK.  
Slawikau;  
Fl.: 196 ha: 164 Ader, 4 Wiese,  
19 Forsten, 1 Garten, 2 Teiche,  
5 Ödland, Wege;  
F.-Vers.-W.: 132 933 RM.

## Borislawiß,

Staatsdom. m. Borm. **Sophienfeld**;  
Saatzgutwirtschaft, Herdbuchherde,  
Schweine- u. Pferdezuht; Geflügel-  
farm, Lehrwirtschaft;  
Eigt.: Preußischer Domänenfiskus;  
Pächt.: Rittmeister a. D. S. von  
Waldburg, Insp.: Wahl, Rent-  
meister: Gerlach; F. Gnadenfeld 30;  
P.T. Ag. Gnadenfeld (4 km), E.  
Chrost-Gnadenfeld (7,5 km), Abz.  
kK. Kostenthal, eK. Cosel;  
Fl.: 323 ha: 280 Ader, 9 Wiesen,  
8 Weiden, 12 Forsten, 13 Gewässer  
und Ödland;  
Grdst.-R.-E.: 9849 M., Einh.-W.  
661 100 RM., Ertr.-W.-Kl. I.

## Birken,

Ritterg.; geh. zur Gideitommiß-  
herrschaft Slawenkiß = Birawa;  
Insp.: Nietß;  
E. P. T. Randerzin (3 km), Abz.  
Slawenkiß, Ag. Cosel, kK. Alt-  
Cosel, eK. Jakobswalde;  
Fl.: 622 ha: 111 Ader, 31 Wiesen,  
37 Dauerweiden, 412 Holz, 28 Hof;  
Grdst.-R.-E.: 4699 M.

## Chrost,

Ritterg. (Majorats-herrschaft);  
Eigt.: Baronin Margaritha von  
Reibniß; Pächt.: Dr. Erwin Schulz;

Insp.: Bruno Richter; F. Gnadenfeld 4;  
P. T. Ag. Gnadenfeld, E. Chrost-  
Gnadenfeld, Abesz. Chrost, kK.  
Radoschau, eK. Cosel;  
Fl.: 300 ha: 181 Ader, 119 Forsten;

### **Comorno,**

Ritterg.;

Eigt.: Ludwig Deloch; Insp.: Willi  
Lehmann; F. Cosel 364 Wirtschaftss-  
amt; Cosel 363 Schloß;  
P. Ag. eK. Cosel D/S., E. kK. Kessel-  
wik (2 km), T. Abesz. Comorno;  
Fl.: 205 ha: 135,75 Ader, 32,38  
Wiesen, 22 Forsten, 14,87 Höfe,  
Park, Wege;

### **Cosel,**

Stadtgut; Saatzuchtwirtschaft, Be-  
teiligung an Zuckersfabrik Groß-  
Neutirch;  
Eigt.: Max Heinke, Stadtältester,  
F. Cosel 293;  
P. T. Abesz. Ag. kK. eK. Cosel, E.  
Reinschdorf b. Cosel (1,5 km);  
Fl.: 75 ha: 65 Ader, 10 Wiesen;  
Grdst.-R.-E.: 1950 M., Einh.-W. 111 500 RM., F.-Vers.-W. 170 000  
RM., Ertr.-W.-Kl.: 12.

### **Czieskowski,**

Rittergut m. d. Worn. Langensfeld  
und Eisriedenhof;  
Dampfmolkerei zur Herstellung von  
Vorzugsmilch; Wassermühle; Be-  
triebsleiter: J. Förster.  
Eigt.: Georg von Dittrich, Landes-  
ältester; Insp.: J. Behr in Cziesko-  
wik, W. Graeff in Langensfeld;  
Rechnungsführer: G. Breitfeld in  
Czieskowski;  
E. P. T. kK. Groß Neutirch (Bhf.  
2 km), F. Dom. Czieskowski 12,  
Worn. Langensfeld 16, Schloß 50;  
Ag. Gnadenfeld, eK. Ratibor;  
Fl.: 723 ha: 472 Ader, 92 Wiesen,  
122 Forsten, 3 Weide, 5 Wasser,  
29 Hof und Garten;  
Grdst.-R.-E.: 18 243 M., F.-Vers.-  
W. 1 500 000 RM.;

### **Czissowa,**

Eigt.: Josef Moscho;  
E. Kandrzin (6 km), P. Slawenwik  
(6 km), Abesz. Klobnik, Ober-  
försterei, Ag. Cosel, kK. Czissowa  
(Zillale v. Slawenwik);

Fl.: 23,90 ha: 11,95 Ader, 2,79  
Wiesen, 7,83 Forsten, Holzung,  
1,32 Sdland;  
Grdst.-R.-E.: 113,01 M., Einh.-W.  
9130 RM., Ertr.-W.-Kl. 6—8.

— Eigt.: Josef Klose;

Fl.: 22,58 ha: 7,49 Ader, 0,88  
Wiesen, 8,15 Forsten, Holzung,  
6,03 Sdland;  
Grdst.-R.-E.: 104,54 M., Einh.-W.  
8403 RM., Ertr.-W.-Kl. 6—8.

— Eigt.: Hedwig Warzecha;

Fl.: 22,15 ha: 13,88 Ader, 2,57  
Wiesen, 3,06 Forsten, Holzung,  
2,60 Sdland;  
Grdst.-R.-E.: 114 M., Einh.-W.  
8560 RM., Ertr.-W.-Kl. 6—8.

— Eigt.: Margarethe Orschulka;

Fl.: 20,94 ha: 10,54 Ader, 2,54  
Wiesen, 4,54 Forsten, Holzung,  
3,20 Sdland;  
Grdst.-R.-E.: 87 M., Einh.-W. 7691  
RM., Ertr.-W.-Kl. 6—8.

— Eigt.: Josef Wiczorek;

Fl.: 20,60 ha: 9,20 Ader, 1,65  
Wiesen, 7,14 Forsten, Holzung,  
2,66 Sdland;  
Grdst.-R.-E.: 99 M., Einh.-W. 8626  
RM., Ertr.-W.-Kl. 6—8.

### **Dembowa,**

Ritterg.; Viehzuchtbetrieb;

Eigt.: Franz Schewior und Ehefrau  
Cäcilie geb. Wolff; F. Cosel 223;  
E. Langlieben (2 km), Reinschdorf  
(4 km), Cosel (6 km), P. Abesz.  
kK. Krzanowik, T. Cosel, Ag. eK.  
Cosel;  
Fl.: 175,52,15 ha: 130 Ader, 44  
Wiesen, 1,52,15 Hof;  
Grdst.-R.-E.: 4278 M., Einh.-W.  
217 030 RM.

### **Dobischau,**

Ritterg.; Viehzucht; Brennerei;

Eigt.: Freifrau von Reibnik auf  
Schloß Krzanowik, Kreis Cosel;  
Pächter: Zuckersfabrik Gr.-Neutirch  
G. m. b. H.; F. Gnadenfeld 11;  
Güterdirektor: Otto Scholz;  
E. Chrost-Gnadenfeld (2 km), P.  
Mutischkau, T. Ag. eK. Gnadenfeld,  
Abesz. kK. Radoschau;  
Fl.: 336,5 ha (314,75 i. Eigentum,  
21,75 verpachtet): 325,5 Ader,

2 Wiesen, 1 Forsten, 1 Gartenland,  
2 Haus- und Hofräume, 5 Wege-  
land;  
Grdst.-R.-E.: 11 460 M.

- Eigent.: Heinz Mende; F. Gnaden-  
feld 67;  
Fl.: 45 ha: 43,75 Acker, 1 Gehölz,  
0,25 Garten, Hof;  
Grdst.-R.-E.: 1066 M., Einh.-W.  
75 242 RM., F.-Vers.-W. 90 080  
RM., Ertr.-W.-Kl. 13.

#### **Dobroslawitz,**

Ritterg.; Rindvieh- und Schweine-  
zucht;  
Eigt.: Rudolf von Oheimb, Major  
a. D.; Insp.: Ufer;  
F. Bauerwitz 12, Abbez. Bronin,  
E. k. K. Makfirch, eK. Cosel, Ag.  
Gnadenfeld, Kr. Cosel O/S;  
Fl.: 189 ha (davon verpachtet:  
2 ha): 181 Acker, 3 Wald, 3 Hof,  
Garten usw.;  
Grdst.-R.-E.: 4600 M., Ertr.-W.  
Kl. 12—13.

#### **Franzdorf,**

Eigt.: Hallas Constantin, Renten-  
gutsbesitzer, Franzdorf;  
P. T. Saßrau (7 km), E. Zaborowitz  
(6 km), Abbez. Slawenkiß, Ag.  
Cosel O/S., kK. Roschowitzwald,  
eK. Cosel;  
Fl.: 20,5 ha: 15 Acker, 4 Wiesen,  
1 Weiden, 0,5 Gewässer;  
F.-Vers.-W.: 55 000 RM.

- Eigent.: Rentengutsbes. Adolf Moh,  
Franzdorf; F. Lohndau 14;  
P. T. Saßrau (7 km), E. Zaborowitz  
(6 km), Abbez. Slawenkiß, Ag.  
Cosel O/S., kK. Roschowitzwald,  
eK. Cosel;  
Fl.: 20 ha: 15 Acker, 4 Wiesen,  
1 Weiden;  
F.-Vers.-W.: 51 000 RM.

- Eigent.: Josef Breitkopf;  
F. a. D.; Fl.: 20 ha Acker.

#### **Gieraltowitz,**

Ritterg.; Viehzucht, Brennerei;  
Eigt.: Hubertus Frhr. von Giesstedt,  
Major a. D., Pfleger: Dr. jur.  
Reichsfreiherr v. u. d. Tann-Raths-  
aushausen, Pächter: Karl Wilhelm  
v. Brittwitz u. Gaffron; Insp.:

Kurt Herbe; F. Gnadenfeld 9;  
45 ha verp. an Rittergutsbesitzer  
Norbert Wünsche in Lenschütz;  
E. Langlieben (5 km), P. Krzanow-  
itz (5 km), T. Gnadenfeld (6 km),  
Abbez. kK. Gieraltowitz, Ag. eK.  
Cosel O/S.;  
Fl.: 652 ha (264 ha verpachtet):  
488,5 Acker, 22,5 Wiesen, 111 Forsten,  
1 Gewässer, 6 Korbweid., 1 Wasser,  
20 Wege, Hof usw., 3 Park und  
Garten;  
Grdst.-R.-E.: 8860 M., Einh.-W.  
606 876 RM., F.-Vers.-W. Gebäude  
631 600 RM., Ertr.-W.-Kl. 17.

#### **Goschütz,**

Gehört zur Fideikommissherrschafft  
Slawenkiß-Birawa;  
F. Goschütz, Abbez. Slawenkiß;  
E. Birawa (11 km), P. T. eK.  
Jafobsvalde, Ag. Cosel, kK.  
Rachowitz;  
Fl.: 596 ha: 29 Acker, 14 Wiesen,  
552 Holz;  
Grdst.-R.-E.: 1894 M.

#### **Groß-Guth,**

Ritterg.; Viehzucht, Zuckerrüben-  
und Glasbau;  
Eigt.: Frau Stefanie Roques, geb.  
von Reiser, Insp.: Zeumer, 1  
Forster, 1 Assistent, F. Gnaden-  
feld 3;  
Fl.: 469 ha: 343 Acker, 21,5 Wiesen,  
86 Holz, 0,5 Wasser, 15,5 Hof, Wege;  
Grdst.-R.-E.: 10 859 M.

#### **Groß-Grauden,**

Ritterg. (Verwaltung f. Miltitz);  
Viehzuchtbetrieb;  
Eigt.: Freiherr Joachim von Reib-  
nitz auf Miltitz, Insp.: Pierchalla,  
F. Groß-Grauden 4;  
E. Makfirch (8 km), T. Abbez. kK.  
Groß-Grauden, Ag. Gnadenfeld,  
eK. Leobschütz u. Gnadenfeld;  
Fl.: 447,27 ha (davon verpachtet:  
30 ha): 369,4 Acker, 1,5 Wiesen,  
75,35 Holz, 10 Park u. Gärten;  
Grdst.-R.-E.: 8115 M.

#### **Groß-Neutirch,**

Ritterg. m. d. Worm. Schlosshof,  
Neutirch, Mariahof, Gasthof,  
Ziegelei, Mühle, Gnielow, War-  
menthal; Gasthaus; Dampfziegelei,  
Mühle mit elektr. Lichtanlage;



- Eigt.: Hans Eberhard Graf von Matuszka; Pächter d. Gasthauses: Bernhard Bednarek; Rentmeister: J. Josef, Insp. in Neukirch: Janoschka P., Insp. in Gniwow: W. Bugiel, Ziegelmstr.: R. Siegert. E. P. T. Abetz. kK. Groß-Neufirch, F. Groß-Neufirch 1, Ag. Gnadenfeld, eK. Cosel;  
Fl.: 700 ha (davon perp. 140 ha): 600 Acker, 42 Wiesen, 12 Weiden, 15 Forsten, 1 Gewässer, 20 Sdland, 10 Park und Garten;  
Grdst.-R.-E.: 23 130 M., Einh.-W. 1 370 000 RM., F.-Vers.-W. 1 400 000 RM.
- Eigt.: Dr. Johannes Piontek, Ratibor, Landeshauptmann von Oberschlesien; Verwalter: Landwirt J. Piontek;  
Fl.: 24,5 ha: 22 Acker, 2 Wiese, 0,5 Hof;  
Grdst.-R.-E.: 540 M., F.-Vers.-W. 53 000 RM.
- Grötsch,**  
Ritterg.;  
Eigt.: Georg Deloch, Insp.: Paul Kroemer; F. Oberglogau 150;  
E. Oberglogau (7,5 km), P. kK. Groß-Nimsdorf, T. Grötsch, Abetz. Trawnig, Ag. Gnadenfeld;  
Fl.: 190 ha (davon perp.: 35 ha): 159 Acker, 31 Wiesen;  
Einh.-W. 323 549 RM., F.-Vers.-W. 179 400 RM., Ertr.-W.-Kl. 310 bis 350 RM. pro ha.
- Eigt.: Stefan Janekko, F. Oberglogau 150;  
Fl.: 30,59,23 ha: 25,59,23 Acker, 5 Wiesen;  
Grdst.-R.-E.: 350,02 M., Einh.-W. 1070 RM., F.-Vers.-W. 70 000 RM., Ertr.-W.-Kl. 3 u. 4.
- Groß-Nimsdorf,**  
Eigt.: Franz Schaffarczyk;  
E. Oberglogau, P. T. kK. Groß-Nimsdorf, Abetz. Trawnig, Kreis Cosel, Ag. Gnadenfeld;  
Fl.: 21,05,90 ha (davon verpachtet: 8 ha): 18 Acker, 3 Wiesen;  
F.-Vers.-W. 18 250 RM.
- Grzendzin,**  
Eigt.: Julius Rowaczek;  
Fl.: 30,53 ha: 28,82 Acker, 1,71 Wiese;
- Grdst.-R.-E.: 810 M., Einh.-W. 51 712 RM., F.-Vers.-W. 60 400 RM.
- Eigt.: Hermann Haase; Gastwirtschaft;  
P. Wronin, F. Grzendzin, kK. Grzendzin, E. Dzielau (1,8 km), Abetz. Czieskowik, eK. Groß-Neufirch, Ag. Gnadenfeld;  
Fl.: 23,72 ha: 1,78 Wiese, 21,94 Acker;  
Grdst.-R.-E.: 576 M., Einh.-W. 39 036 RM., F.-Vers.-W. 32 000 RM.
- Eigt.: Antonie Joschko;  
Fl.: 20,10 ha: 18,15 Acker, 1,95 Wiese;  
Grdst.-R.-E.: 510 M., Einh.-W. 33 306 RM., F.-Vers.-W. 41 200 RM.
- Januschowik,**  
Ritterg.; Milchwirtschaft, Zuckerrüben;  
Eigt.: Oberschles. Landgesellschaft Oppeln; Oberinsp.: Erwin Appel; F. Cosel 596;  
E. kK. Leschnik (4 km), P. T. Deschowitz (4 km), Abetz. Raschowa, Ag. eK. Cosel OS. (9 km);  
Fl.: 188 ha (davon perp.: 2,25 ha): 166 Acker, 17 Wiesen, 5 Sdland, Wege, Hof, Garten;  
Grdst.-R.-E.: 3188 M., F.-Vers.-W. 293 200 RM.
- Ritterg.; Viehzucht;  
Eigt.: Oberschles. Landgesellschaft, Oppeln; 1 Inspekt.; F. Leschnik 36;  
Fl.: 289 ha: 160 Acker, 18 Wiesen, 1 Park, 1 Garten, 9 Hof;  
Grdst.-R.-E.: 3100 M.
- Eigt.: Marie Zurek, geb. Malerczyk; F. Öffentl. Januschowik 498;  
Fl.: 23,25 ha: 17 Acker, 3 Wiesen, 2 Weiden, 1,25 Sdland;  
Grdst.-R.-E.: 525 M.
- Eigt.: Franz Kolesko und Erben; F. Öffentl. Januschowik Cosel 498;  
Fl.: 22 ha: 15 Acker, 5 Wiesen, 2 Sdland;  
Grdst.-R.-E.: 480 M., F.-Vers.-W. 7000 RM.
- Jacobsdorf,**  
Ritterg.; Viehzuchtbetrieb (Fohlen-

zucht, Ostfrie.); Flachs- u. Rübenbau  
Eigt.: Rittmeister d. R. Wilhelm  
Seeger von Szczutowski; Familien-  
besitz seit 1817; F. Groß Grauden 2,  
Insp.: Jenner;  
P. T. Groß Grauden, E. Maktkirch  
(8 km), Leobschütz (11 km), Abez.  
Teschenu, Ag. Gnadenfeld, kK.  
Militzsch, eK. Leobschütz;  
Fl.: 284,8 ha: 236,3 Acker, 19 Wiesen,  
19,4 Holz, 10 Hof;  
Grdst.-R.-E.: 6033 M.

#### **Rarchwitz,**

Ritterg. mit Vorwerk Carlshof;  
Zuckerrübenbau;  
Eigt.: Hauptmann a. D. Alfred  
Deloch in Klein Grauden, Nutz-  
nießerin: Frau Rittergutsbesitzer  
Anna Deloch in Rarchwitz, Insp.:  
Josto, Amtssekretär Wagner; F.  
Gnadenfeld 14;  
E. Chrost-Gnadenfeld (10 km), P.  
T. kK. Kostenthal, Abez. Rarchwitz,  
Ag. Gnadenfeld, eK. Gnadenfeld;  
Fl.: 340 ha (davon verp. 26 ha):  
311 Acker, 10 Wiesen, 19 Forsten,  
Gewässer, Ödland;  
Grdst.-R.-E.: 11 013 M.

#### **Klein Elguth,**

Ritterg.; Schwarzw. Ostfriesen;  
starker Rübenbau;  
Eigt.: Margherita v. Reibnitz, geb.  
Schoen, auf Schloß Arzanowitz;  
Pächt.: Zuckerfabrik Groß Neutirch;  
Insp.: Grohmann;  
P. T. F 5. kK. Gr. Neutirch (2 km),  
E. Gr. Neutirch u. Chrost-Gnaden-  
feld (je 3 km), Ag. Gnadenfeld,  
eK. Cosel OS.;  
Fl.: 186 ha: 180 Acker, 4 Wiesen,  
2 Hof;  
Grdst.-R.-E.: 7524 M.

#### **Klein Grauden,**

Ritterg.;  
Eigt.: Anna Deloch, geb. Schramel,  
in Rarchwitz, Pächt.: Alfred Deloch,  
Hauptmann d. R. a. D.; F. Groß-  
Grauden 5;  
E. Maktkirch, P. T. kK. Gr. Grauden,  
Abez. Jakobsdorf, Ag. Gnadenfeld,  
eK. Leobschütz;  
Fl.: 348 ha: 300 Acker, 10 Wiesen,  
38 Weiden, Forsten, Gewässer,  
Ödland;  
Grdst.-R.-E.: 7600 M.

#### **Klein Rimsdorf,**

Ritterg.; Oldenb. Fohlenaufzucht,  
Schwarzb. Ostfriesen u. Jungvieh-  
aufzucht;  
Eigt.: Rudolf Engel; F. Kl. Rims-  
dorf;  
P. T. Kranowitz, E. Langlieben  
(3 km), Abez. kK. Gieraltowitz,  
Ag. eK. Cosel OS.;  
Fl.: 405 ha (davon verp.: 15 ha):  
286 Acker, 27 Wiesen, 78,5 Holz,  
1 Park, 1 Garten, 12 Wege, Hof;

#### **Klodnitz,**

Eigt.: Leo u. Marie Barteklo;  
E. Cosel-Hafen (15 Min.), P. T.  
Klodnitz, Kr. Cosel OS., Abez. kK.  
Klodnitz, Ag. eK. Cosel;  
Fl.: 27,75,92 ha: 18,75,92 Acker,  
6 Wiesen, 1,50 Weiden, 1 Forsten,  
0,50 Ödland;  
Einh.-W. 25 475 RM., F.-Vers.-W.  
45 300 RM., Ertr.-W.-Kl. 16.

— Eigt.: Adolf Glomb; F. Öffentl.  
Fernsprechanschluß;  
E. Cosel-Öderhafen (10 Min.);  
Fl.: 27 ha (davon 2 ha gepachtet):  
21 ha Acker, 6 Wiesen;  
F.-Vers.-W. 94 170 RM.

— Eigt.: Paul u. Franziska Wunscht;  
F. Öffentl. Fernsprechstelle;  
Fl.: 23,50 ha (davon 1,75 ha gep.):  
16,45 Acker, 4 Wiesen, 2,50 Weiden,  
0,05 Forsten, 0,50 Gewässer, Ödland;  
F.-Vers.-W. 50 050 RM.

#### **Kobelnitz,**

Ritterg.;  
Eigt.: Franz Alberti sen.; Ver-  
walter: Franz Alberti jun.;  
P. T. Ag. eK. F. Cosel OS. 569  
(3 km), E. Cosel (4,5 km), Reinsch-  
dorf (4,5 km), Abez. Kobelnitz;  
Fl.: 117 ha: 90 Acker, 9 Wiese,  
9 Weide, 9 Hof, Wege, Ödland;  
Grdst.-R.-E.: 3960 M.

#### **Kochaniek,**

Ritterg.; Herdbuchherde (Schwarzb.  
Ostfriesen), Zuchtviehverkauf;  
Eigt.: Frau Johanna v. Chappuis,  
geb. Frein von Reibnitz, Insp.:  
Karl Rasowitz;  
P. T. E. Saborowitz, Kreis Cosel,  
(1 km), Ag. eK. Cosel, F. 13, Abez.  
St. Kochaniek, kK. Sakrau, Kreis  
Cosel;

Fl.: 136,1 ha: 109 Ader, 6 Wiesen, 5 Weide, 0,4 Wasser, 6,6 Garten, 6,2 Wege, 3 Hof; außerdem 162,5 ha Forsten in Oziernowik;  
Grdst.-R.-E.: 3468 M.

## **Roste,**

Eigt.: Paul Rostof;  
E. Iwardawa (12 km), P. kK. Rostenthal, T. F. Roste, Abcz. Tramnig, Ag. Gnadenfeld;  
Fl.: 30,61 ha: 28,03 Ader, 1,58 Wiesen, 1 Forsten;  
Grdst.-R.-E.: 903 M., F.-Vers.-W. 45 000 RM., Ertr.-W.-Kl. 13/12.

— Eigt.: Franz Stein;  
Fl.: 26,33 ha: 24,23 Ader, 1,10 Wiesen, 1 Forsten;  
Grdst.-R.-E.: 786 M., F.-Ver.-W. 23 000 RM., Ertr.-W.-Kl. 12/13.

— Eigt.: Anton Burda;  
Fl.: 23,37 ha: 22,05 Ader, 0,82 Wiesen, 0,50 Forsten;  
Grdst.-R.-E.: 696 M., F.-Vers.-W. 41 600 RM., Ertr.-W.-Kl. 12/13.

— Eigt.: Franz Schaffarczyk;  
Fl.: 21,54 ha (davon 5,50 ha verp.): 20,10 Ader, 0,44 Wiesen, 1 Gewässer;  
Grdst.-R.-E.: 640 M., F.-Vers.-W. 40 000 RM., Ertr.-W.-Kl. 12/13.

## **Rostenthal,**

Freischoltsej;  
Eigt.: Max Walliczek; F. Rostenthal 3;  
E. Iwardawa (8 km), P. T. Abcz. kK. Rostenthal, Ag. eK. Gnadenfeld;  
Fl.: 163,60 ha (davon verpachtet: 111,10 ha): 156,73 Ader, 2 Wiesen, 2 Weiden, 2,87 Ödland, Hof, Wege;  
Grdst.-R.-E.: 3531 M., F.-Vers.-W. 228 000 RM., Ertr.-W.-Kl. 13.

— Eigt.: Erich Wawrzik; Oldenburg. Pferdezucht; gr. weiß. Edelschwein;  
Fl.: 22,5 ha;  
Grdst.-R.-E.: 650 M., Ertr.-W.-Kl. 13.

— Eigt.: Paul Behrla; Zuchtstation Schles. Rotvieh, Oldenb. Pferde;  
Fl.: 24 ha;  
Grdst.-R.-E.: 598 M., Ertr.-W.-Kl. 13.

## **Rowallitsruh,**

Gut u. Gut Leschnitz — Freivogtei; Herdbuchherde (schwarzbunte Ostfriesen); dtsh. Edelschwein;  
Eigt.: Provinzialverband von Oberschlesien in Ratibor; Pächter: Prov.-Pfleger und Erziehungsanstalt Leschnitz; Verw.: Direktor der Anstalt. F. Leschnitz 15;  
E. P. T. Ag. kK. Leschnitz (Bhf. 7 km); Abcz. Leschnitz-Freidorf, eK. Groß Strehlitz;  
Fl.: 102,7454 ha (davon gepachtet: 17,8437 ha): 87,54,54 Ader, 10,92 Wiesen, 0,60 Forsten, 0,22,50 Gewässer, 3,45,50 Ödland;  
F.-Vers.-W.: 205 300 RM.

## **Rzanowik,**

Ritterg.;  
Eigt.: Baron Freiherr Günther von Reibnitz, Insp.: Hans Jarosch; F. Cosel 610; 375 ha hat die Oberschles. Landgesellschaft zur Besiedlung erworben;  
E. Langlieben (1 km), P. T. Abcz. kK. Rzanowik, Ag. Cosel;  
Fl.: 723 ha: 308,20 Ader, 77,5 Wiesen, 67,5 Weiden, 236,5 Forsten, 13 Gewässer, 1 Ödland, 13 Garten, 5 Hofräume;  
Ertr.-W.-Kl. 3a.

## **Randsmierz,**

Ritterg. nicht vorhanden;  
E. Satriu = Sukowik (6 km), P. T. F. Ag. Cosel (6 km), Abcz. Kobelowitz, kK. Czissef;  
Fl.: 371 ha (davon verp.: 22 ha): 211 Ader, 90 Wiesen, 25 Weiden, 25 Gewässer, Ödland.

## **Ranieh,**

Ritterg.;  
Eigt.: Landesältester Georg von Dittrich auf Czieszkowik; Insp.: W. Graeff in Langensfeld;  
P. T. Bronin (3 km), F. Ranieh, E. Dzielau und Magkirk je 5 km, Abcz. Czieszkowik, eK. Ratibor, kK. Grzendzin, Ag. Gnadenfeld;  
Fl.: 89 ha; 30 Ader, 59 Holz;  
Grdst.-R.-E.: 2206 M.

## **Rentau,**

Ritterg.; Schwarzb. Ostfriesen;  
Eigt.: Oberschles. Landgesellschaft Oppeln; F. Leschnitz 12; besiedelt;



- E. Randzin u. Leschnitz (9 km), P. T. Leschnitz, Abbez. Raschowa, Ag. ek. Kosel, kK. Rositsch; Fl.: 224,8 ha: 174,8 Ader, 41,6 Wiesen, 1,5 Forsten, 6,9 Part, Hof; Grdst.-R.-E.: 3097 M.
- Restgut;  
Eigt.: Provinzialverband von Oberschlesien in Ratibor; Pächter: Prov.-Pfleger u. Erziehungsanstalt Leschnitz; Verw.: Direktor der Anstalt; F. Leschnitz 15;  
E. Raschowa-Rositsch (4 km), P. kK. Rositsch, T. Deschowitz, Abbez. Klobnitz, Ag. ek. Cosel; Fl.: 32,9602 ha: 25,2952 Ader, 4,75 Wiesen, 1,6000 Forsten, 0,0900 Gewässer, 1,2250 Ödland; F.-Vers.-W. 73 300 RM.
- Lenjschütz,**  
Ritterg. m. d. Borm. Helsenhof u. Waldhof; Weidewirtschaft, Herdbuchherde des schles. Schwarzb. Niederungsviehes, Bullenverkauf, Stammherde d. dtsh. Edelschweines; Eigt.: Norbert Wünsche, Oberst. a. D.; P. T. Abbez. kK. Lenjschütz, E. Reinischdorf (6 km), F. Cosel 89, Ag. ek. Cosel; Fl.: 623 ha: 358 Ader, 40 Wiesen, 209 Holz, 16 Garten u. Hofraum. Grdst.-R.-E.: 6167 M.
- Leichnia,**  
Ritterg., Saatzuchtwirtschaft, Herdbuchherde;  
Eigt.: Fürst zu Hohenlohe Oehringen, Insp.: Bruno Wistuba;  
E. Leschnitz (7 km), P. T. Leschnitz (2½ km), Abbez. Slawentzich, Ag. Cosel, kK. Saleche, ek. Jakobsvalde bzw. Slawentzich; Fl.: 340,68,46 ha (davon verp.: 40,82,69 ha): 256,68,46 Ader, 23 Wiesen, 43 Weiden, 18 Ödland.
- Eigt.: Josef u. Anna Vaterof; Abbez. Slawentzich, E. P. Leschnitz (8 bzw. 4 km), Ag. Cosel, kK. Saleche, ek. Slawentzich; Fl.: 27,77 ha: 21 Ader, 4 Wiesen, 1,5 Weiden, 1,27 Hofräume, Wege; Grdst.-R.-E.: 113 M., Einh.-W. 35 490 RM., F.-Vers.-W. 40 000 RM., Ertr.-W.-Kl. 15.
- Eigt.: Anton Gnielka; F. Leichnia 4; Fl.: 23,50 ha: 19 Ader, 3 Wiesen, 1 Hofraum m. Garten, 0,50 Ödland; F.-Vers.-W.: 30 000 RM.
- Eigt.: Johann Komander; F. Leichnia Nr. 4; Fl.: 23,13 ha: 12,25 Ader, 6,25 Wiesen, 1,25 Weiden, 0,38 Ödland; E.-W. 28 388 RM., F.-Vers.-W. 20 900 RM.
- Eigt.: Josef Makosch I, F. Öffentl. Leichnia 4; Fl.: 21,27 ha: 14 Ader, 3 Wiesen, 1,25 Weiden, 0,25 Forsten, 1,25 Ödland; F.-Vers.-W. 25 000 RM.
- Lohnau,**  
Ritterg., Saatzuchtbetrieb;  
Eigt.: Freiherr Arthur von Reibnitz auf Lohnau;  
E. Jaborrowitz (6 km), P. T. F. Abbez. kK. Lohnau, Ag. Cosel, ek. Cosel; Fl.: 476 ha: 218 Ader, 10 Wiesen, 1 Wald, 3 Garten, 2 Hof, 5 Ödland, Wege u. 237 ha Forsten in Dziergowitz.
- Maßkirch,**  
Ritterg., Milchviehherde, besiedelt;  
Eigt.: Oberschlesische Landgesellschaft Oppeln; F. Bauerwitz 23;  
E. P. T. kK. Maßkirch (2 km), Abbez. Bronin, Ag. Gnadenfeld, ek. Ratibor; Fl.: 237,5 ha: 200 Ader, 22 Wiesen, 1,5 Weiden, 25 Forsten, 8,8 Hof, Wege und Garten, 38,39 verp.: an Henneke, Anton; Grdst.-R.-E.: 5297 M.
- Eigt.: Emilie Joscho; Fl.: 37,5 ha (davon 25 ha verp.): 36% Ader, ¼ Wiesen; Ertr.-W.-Kl. 12/13.
- Eigt.: Josef Stein; Fl.: 25,2 ha (davon verp.: 4,5 ha): 20,5 Ader. F.-Vers.-W. 36 000 RM., Ertr.-W.-Kl. 12/13;
- Eigt.: Anton Henneke; F. Bauerwitz 23; Fl.: 36 ha Ader; F.-Vers.-W. 150 000 RM., Ertr.-W.-Kl. 12/13.

— Eigent.: Heinrich Rehborn;  
Fl.: 22,5 ha Acker, davon verp.:  
2¼ ha;  
F.-Vers.-W. 36 000 RM., Ertr.-W.-  
Kl. 12/13.

— Eigent.: Alexander Witulla;  
Fl.: 21,5 ha (davon verp.: 6,5 ha):  
21 Acker, ½ Forsten.  
F.-Vers.-W. 47 600 RM., Ertr.-W.-  
Kl. 12/13;

### **Mechnik,**

Eigent.: Johann Gach, Lohnmüllerei;  
E. Leschnitz (5 km), P. kK. Mechnitz,  
T. Ag. eK. Cosel, Abesz. Orłowitz;  
Fl.: 27,75,83 ha: 21,75 Acker, 5  
Wiesen, 0,5 Gewässer;  
Einh.-W. 40 400 RM., F.-Vers.-W.  
140 000 RM., Ertr.-W.-Kl. 16.

— Eigent.: Ludwig Kura;  
Fl.: 24,83 ha (davon verp.: 1 ha):  
21 Acker, 3,25 Wiesen;  
F.-Vers.-W. 50 000 RM., Ertr.-W.-  
Kl. 16.

### **Medar-Blechhammer,**

Ritterg., Holzschleiferei u. Papier-  
fabrik, gehört zur Fideikommiß-  
herrschaft Slawenitz-Birawa;  
F. Slawenitz, E. Abesz. kK. Sla-  
wenitz (4 km), Ag. Cosel, eK.  
Jakobsvalde;  
Fl.: 131 ha: 53 Acker, 13 Wiesen,  
52 Holz, 13 Hof;  
Grdst.-R.-E. 748 M.

### **Niesce,**

gehört zur Fideikommißherrschaft  
Slawenitz-Birawa;  
P. T. Abesz. kK. Slawenitz (3,5 km),  
E. Slawenitz (6,5 km), Ag. Cosel,  
eK. Jakobsvalde;  
Fl.: 401 ha: 55 Acker, 20 Wiesen,  
6 Weiden, 315 Holz, 1 Wasser,  
4 Hof;  
Grdst.-R.-E. 975 M.

### **Niesel,**

Ritterg.;  
Eigent.: Fürst zu Hohenlohe in Sla-  
wenitz, F. Niesel 31;  
E. Slawenitz (6 km), P. T. Abesz.  
kK. Slawenitz, Ag. Cosel.

### **Militisch,**

Ritterg.; Milchwirtsch., Brennerei;  
Eigent.: Dr. Leopold Precan, Erz-

bischof von Olmütz; Insp.: Alfred  
Knoll;

E. Leobschütz (12 km) und Maxkirch  
(10 km), P. T. Groß Grauden,  
F. Gr. Grauden 3, Abesz. Jakobs-  
dorf, Ag. Gnadenfeld, kK. Militisch;  
Fl.: 420,70 ha (davon Siedlungs-  
acker: 24,12,5 ha): 339,11 Acker,  
32,18 Wiesen, 40,40 Forsten, 9,01  
Gewässer, Ödland, Garten;  
Grdst.-R.-E.: 710,33 M., Einh.-W.  
505 020 RM., F.-Vers.-W. 327 300  
RM., Ertr.-W.-Kl. 1—6.

### **Militisch,**

Ritterg., Zuckerrüben- und Flachs-  
bau, Herdbuchherde, Pferdezucht;  
Eigent.: Freiherr Joachim von Reib-  
nitz, Obst. a. D., i. ehemal. Groß-  
herz. Medl. Drag.-R. 18; Rentamt:  
Postsparkonto Breslau Nr. 63 741;  
Rentmstr.: Chliffalla; 1 Inspektor,  
1 Assistent, 1 Gärtner, 1 Jäger;  
E. Zaborowitz (8 km), P. Lohndau,  
F. Lohndau 4, Abesz. Militisch, Ag.  
Cosel, kK. Slawitzau (2 km), eK.  
Ratibor;  
Fl.: 330 ha: 302 Acker, Wiesen,  
15 Holz, Garten, Park, 8 Hof, 5 Öd-  
land; (davon verp.: 40 ha);  
Grdst.-R.-E.: 7 677 M.

### **Nesselwitz,**

Ritterg., Schwarzb. Niederungsvieh  
(Herdbuchherde), Brennerei;  
Eigent.: Kommerzienrat Emil Porcksch,  
Administrator: Ulrich Schmitt,  
Unt. a. D., F. Cosel 675;  
E. Cosel (8 km), Reinschdorf  
(6 km), P. T. Ag. eK. Cosel Abesz.  
Wiegshüh, kK. Nesselwitz;  
Fl.: 256 ha (davon verp.: 20 ha):  
201 Acker, 21 Wiesen, 31 Weiden,  
1 Gewässer, 2 Ödland, Wege,  
Gräben, Hofraum;  
Grdst.-R.-E. 4665 M.

### **Neufkirch,**

vergl. Groß Neufkirch.

### **Niesnaschin,**

zum Rittergut Kochanitz gehörig;  
Eigent.: Frau Joh. von Chappuis auf  
Kochanitz;  
Abesz. Kochanitz (Nr. Cosel) 1,2  
km, E. Zaborowitz (2,2 km), Ag.  
eK. Cosel, kK. Lohndau, P. T. Za-  
borowitz;

Fl.: 95,1 ha: 90 Ader, 0,6 Wiesen,  
0,4 Weiden, 0,1 Wasser, 0,1 Holz,  
3,9 Wege;  
Grdst.-R.-E.: 2143 M.

#### **Nimsdorf,**

vergl. Groß-Nimsdorf bzw. Klein-  
Nimsdorf.

#### **Ortowiſ,**

gehört zur Fideikommiß-Herrschaft  
Slawenkiß-Birawa, Dampfschneide-  
mühle;

P. T. F. E. Birawa (4,5 km), eK.  
Jakobswalde (3 km), Abesz. Sla-  
wenkiß, Ag. Coſel, kK. Alt-Coſel;  
Fl.: 3480 ha: 191 Ader, 98 Wiesen,  
9 Weide, 14 Wasser, 3139 Holz,  
10 Garten, 15 Hof;

Grdst.-R.-E.: 10 731 M.

#### **Oſtrosniſ,**

Staatsdomäne mit dem Ritterg.  
Przeborowitz und den Borm.  
Gotthardsberg, Fabrikhof und  
Katharinenhof, Brennerei, Elektr.  
Licht- und Kraftanlage;

Eigt.: Preußischer Domänenfiskus,  
Pächt.: Curt Janekti auf Waidtſdorf,  
Kr. Reiffe, Oberinsp.: Paul Arlt,  
2 Aſſiſtenten, 1 Brennereierwalter,  
F. Gnadenfeld 10 (priv) u. 29  
(Wirtſchaftsamt);

T. P. Abesz. kK. Oſtrosniſ, Ag.  
Gnadenfeld (3 km), E. Groß-Neu-  
ſirch (4 km), eK. Coſel;

Fl.: 666 ha: 604 Ader, 29 Wiesen,  
9 Wasser u. Holz, 4 Garten, 20 Un-  
land, Gräben, Hof uſw.;

Grdst.-R.-E.: 24 180 M.

#### **Pawlowiſke,**

Ritterg. m. Borm. Dombrowa,  
Viehzüchtbetrieb (Oſtſtiefenherde);  
Eigt.: Deutsche Brüder-Unität in  
Herrenhut (Saſſ.) Administrator:  
Chriſtian Schmidt, F. Gnadenfeld 43.

P. T. Ag. Gnadenfeld (0,5 km),  
E. Chroſt-Gnadenfeld (2 km),  
Abesz. kK. Rzekiſ, eK. Coſel;

Fl.: 241 ha: 216 Ader, 13,75  
Wiesen, 1,75 Garten, 0,25 Ge-  
wässer, 9,25 Hof uſw.;

Grdst.-R.-E.: 8781 M.

#### **Poborſchau,**

Eigt.: Joſef Gach, F. Öffentl. Fern-  
ſprecher am Ort;

P. kK. Medniſ, E. Neſſelwiſ  
(3,5 km), Abesz. Orłowiſ, Ag. eK.  
Coſel;

Fl.: 32,35,70 ha: 24,25 Ader, 5,5  
Wiesen, 0,37,5 Gewässer, 18,75 Ob-  
land;

Grdst.-R.-E.: 138 M., F.-Vers.-W.  
62 000 RM., Ertr.-W.-Kl. IV.

— Eigt.: Johann Karla; F. Pobor-  
ſchau;

Fl.: 26 ha: 20,5 Ader, 5 Wiesen,  
0,5 Weiden.

— Eigt.: Martha Barteczko;

Fl.: 25 ha: 20,5 Ader, 4,5 Wiesen;  
Einh.-W. 25 050 RM., F.-Vers.-W.  
60 000 RM.

— Eigt.: Anton Maicher;

Fl.: 20 ha: 16 Ader, 3,5 Wiesen,  
1,5 Obland;

F.-Vers.-W.: 50 000 RM.

#### **Podleſch,**

Ritterg.;

Eigt.: Freiherr Joachim von Reiſ-  
niſ; Inſp.: Ogureſ;

E. Jaborowiſ (7 km), T. P. kK.  
Loſnau, Abesz. Miſtiſ, Ag. eK.  
Coſel OS.;

Fl.: 203,65 ha Ader.

#### **Poſentarb,**

Ritterg.; Schweineherdbuchherde  
(Dſch. Edelschwein);

Eigt.: Oberſchleſiſche Landgeſellſchaft  
Oppeln; Inſp.: Gruſa; Förſter:  
Tham; F. Coſel 373;

E. Neſſelwiſ (4,5 km), P. Reinſch-  
dorf, T. Ag. eK. Coſel, Abesz. kK.  
Lenſchük;

Fl.: 395 ha: 141 Ader, 17 Wiesen,  
224 Forſten, 13 Gewässer, Obland;

Grdst.-R.-E.: 3990 M., Einh.-W.

207 794 RM.

#### **Radoſchau,**

Ritterg.;

Eigt.: Oberſchleſ. Landgeſellſchaft,  
Oppeln, Sternſtraße 24; F. Gnaden-  
feld 12;

E. Chroſt-Gnadenfeld (2,5 km),  
P. T. Ag. eK. Gnadenfeld, Abesz.  
Chroſt, kK. Radoſchau;

Fl.: 259,55 ha: 213,3 Ader, 3,5  
Wiesen, 31,25 Weide, 8 Obland,  
3,5 Hof, Garten uſw.



— Restrittergut; zum Majorat Chrost gehörig;  
Eigt.: Baronin Margherita von Reibnitz in Krawowitz; F. Gnadenfeld 12;  
Fl.: 172,75 ha: 107 Forsten, 4,25 Aorbeiden, 52,5 Ader, 9 Wiesen;  
61,5 ha sind verpachtet (Ader und Wiesen).

— Eigt.: Joh. Aler;  
öffentl. Fernspr. Radoschau;  
Fl.: 31 ha: 30 Ader, 1 Wiesen;  
F.-Vers.-W. 95 000 RM.

### **Rajchowa-Rokitisch**

Restgut, Viehzuchtbetrieb;  
Besitzer: Betriebsleiter Th. Beschstädt, Cosel-Hafen, Pacht.: Hasso Wünsche, Verw.: Walter Wünsche;  
E. P. T. F. Rajchowa-Rokitisch, Abbez. Rajchowa, Ag. eK. Cosel, kK. Rokitisch;  
Fl.: 71 ha: 60 Ader, 11 Wiesen, Weiden;  
Grdst.-R.-E.: 843 M., Einh.-W. 53 474 RM.,

— Eigt.: Witwe Anna Marfieton;  
Fl.: 25,57 ha: 21 Ader, 4 Wiesen;  
Grdst.-R.-E.: 393 M., Ertr.-W.-Kl. IV a.

— Eigt.: Peter Mnich;  
Fl.: 23,88 ha: 20 Ader, 3,88 Wiesen;  
Grdst.-R.-E.: 540 M., Ertr.-W.-Kl. IV b.

### **Reinschdorf**

Freigut; Dampfbrauerei, Herdbuchherde (schles. schwarzb. Niederungsvieh, Deutsches Edelschwein) Saatgutwirtschaft;  
Eigt.: Norbert Wünsche, Lenschüh;  
E. P. T. kK. Reinschdorf, F. Cosel 371, Abbez. Wiegshüh, Ag. eK. Cosel;  
Fl.: 114,62,53 ha: 80 Ader, 16,75 Wiesen, 17,87,53 Aderland, Hofraum;  
Grdst.-R.-E.: 2239,20 M.

— Eigt.: Edmund Morawiek;  
Fl.: 23,12,32 (davon verp.: 2 ha): 21,78,02 Ader, 1,34,30 Wiesen;  
Grdst.-R.-E.: 158,25 M., F.-Vers.-W. 28 000 RM., Ertr.-W.-Kl. 15.

— Eigt.: Franziska Meinusch;  
Fl.: 22,5 ha (davon verp.: 7,5 ha): 18,62,52 Ader, 0,87,52 Wiesen;  
Grdst.-R.-E.: 540 M., F.-Vers.-W. 60 000 RM., Ertr.-W.-Kl. III.

— Eigt.: Siegfried Janit;  
Fl.: 22,14,03 ha: 18,29,43 Ader, 3,84,60 Wiesen;  
Grdst.-R.-E.: 143,94 M., F.-Vers.-W. 18 000 M., Ertr.-W.-Kl. 15.

### **Rogau**

Ritterg.; Herdbuchherde, Bullenverkauf; Zuderrübenbau;  
Eigt.: Wilhelm Grzimek, Hauptmann a. D., Amtsvorsteher; F. Cosel 660;  
E. P. T. kK. eK. Ag. Cosel (2 km), Abbez. Rogau;  
Fl.: 236 ha: 160 Ader, 22 Wiesen, 25 Weiden, 4 Forsten, 4 Gewässer, 3 Aderland, 6 Hof, 10 Wege, 2 Garten;  
Grdst.-R.-E.: 4835 M., Einh.-W. 303 000 RM., F.-Vers.-W. 241 000 RM., Ertr.-W.-Kl. III.

— Eigt.: Josef Glomb;  
Fl.: 22 ha: 16,5 Ader, 5,5 Wiesen;  
Einh.-W. 21 472 RM., F.-Vers.-W. 41 000 RM.

### **Roschowitzdorf**

Ritterg.;  
Eigt.: Frau Johanna v. Chappuis auf Roschaniek;  
F. Abbez. St. Roschaniek (Kr. Cosel), E. Zaborowitz (3 km), Ag. eK. Cosel, kK. Lohrau; P. T. Zaborowitz;  
Fl.: 216,6 ha: 164 Ader, 4,5 Wiesen, 39 Weide, 3,8 Wasser, 0,1 Hof, 0,5 Gärten, 3,3 Wege, 1,4 Hof;  
Grdst.-R.-E.: 3765 M.

### **Roschowitzwald**

Eigt.: August Gmelczynski; F. Posthilfsstelle Roschowitzwald;  
E. Sakrau-Sudowitz, P. Sakrau, T. Posthilfsst. Roschowitzwald; Abbez. Roschaniek, Ag. eK. Cosel, kK. Roschowitzwald;  
Fl.: 39,85 ha: 20,5 Ader, 10,5 Wiesen, Weiden, 4 Gewässer, Aderland;  
Grdst.-R.-E.: 539,07 M.

— Eigt.: Josef Dambon;  
Fl.: 22,58 ha: 19,08 Ader, 3 Wiesen;  
Grdst.-R.-E.: 466,92 M.

### Rjekitz,

Ritterg.; Schwarzbunte Ostfriesen,  
Maß des deutschen Edelschweines;  
Rüben- und Weizenbau;  
Eigt.: Johannes Jonientz, Insp.:  
Eugen Stanjek; F. Gnadenfeld 25;  
E. Christ-Gnadenfeld, P. T. Ag. eK.  
Gnadenfeld, Abz. kK. Rjekitz;  
Fl.: 309,3 ha (dav. verp.: 56,5 ha):  
239 Ader, 13,5 Wiesen, 2 Gewässer,  
22 Wege, 2 Garten, 2,10 Hof;  
Grdst.-R.-E.: 10 362 M., Einh.-W.  
570 923 RM., F.-Vers.-W. 336 500  
RM.

### Satrau,

- Ritterg. m. d. Vorw. Annahof und  
Waldhof;  
Eigt.: Bolko Graf von Haslingens-  
Schiffus; (das Gut ist parzelliert  
verpachtet);  
Abz. Stöblau, Ag. Cosel, E.  
Satrau-Sudowik, F. T. P. kK.  
Satrau;  
Fl.: 496,47 ha;  
Grdst.-R.-E.: 17 545,83 M., Einh.-  
W. 903 234 RM., F.-Vers.-W.  
1 233 745 RM., Ertr.-W.-Kl. 12.
- Eigt.: Josef Dastig;  
Fl.: 22 ha (davon verp.:  $\frac{1}{2}$  ha):  
19,80 Ader, 2,20 Wiesen;  
Grdst.-R.-E.: 835,35 M., Einh.-  
W. 62 000 RM., F.-Vers.-W.  
33 850 RM.
- Eigt.: Karl Janitz;  
Fl.: 22,25 ha (dav. verp.: 3,50 ha):  
20,50 Ader, 1,75 Wiesen;  
Grdst.-R.-E.: 783,72 M., Einh.-W.  
61 000 RM., F.-Vers.-W. 33 000 RM.
- Eigt.: Hermann Dambon;  
Fl.: 20 ha (davon verp.: 3 ha):  
19,19 Ader, 0,81 Wiesen;  
Grdst.-R.-E.: 708,60 M., Einh.-  
W. 55 500 RM., F.-Vers.-W.  
35 000 RM.

### Slawenkitz,

Ritterg. mit dem Vorw. Luisehof  
und Malchow, gehört zur Fidei-  
kommis-Herrschaft Slawenkitz-  
Birawa, Brennerei, Wassermühle,  
Insp.: Rosikta;  
Fl.: 6051 ha: 490 Ader, 157 Wiesen,  
8 Weiden, 10 Wasser, 5358,28 Holz,  
Wege;  
Grdst.-R.-E.: 25 375 M.

### Sudowik,

- Eigt.: Julie Bendzialet;  
E. Satrau-Sudowik, P. Satrau, T.  
F. Sudowik, Abz. Satrau, Ag.  
eK. Cosel, kK. Krzanowik;  
Fl.: 27 ha (davon verp.:  $8\frac{1}{4}$  ha):  
23,5 Ader, 3,5 Wiesen;  
Einh.-W. 39 092 RM., F.-Vers.-W.  
47 850 RM., Ertr.-W.-Kl. 3, 4 u. 5.
- Eigt.: Franz Tyfiel;  
Fl.: 25 ha: 20,5 Ader, 4,5 Wiesen;  
Einh.-W. 34 000 RM., F.-Vers.-W.  
50 000 RM., Ertr.-W.-Kl. 2, 3, 4  
und 5.

### Stöblau,

Fideikommiß, Herdbuchherde (Ost-  
friesen, Oldenb. u. Preuß.-Pferde).  
Weideaufg.;  
Eigt.: Ulrich von Schimony-Schi-  
monsky; Insp.: Tillmann; F. Groß-  
Neukirch 40;  
E. Satrau-Sudowik (2 km), P. kK.  
Satrau, Abz. Satrau in Stöblau,  
Ag. eK. Cosel;  
Fl.: 514,50 ha (davon verp. zu  
Siedlungsweden: 84,25 ha): 356,75  
Ader, 15 Wiesen, 37 Weiden,  
5 Forsten, 10 Obstand, 84,25 Sied-  
lungsader, 6,50 Obstplantage;  
F.-Vers.-W. 965 075 RM. inkl.  
Ernteverversicherung.

### Teschenau,

Rittergut, Saatzuchtwirtschaft;  
Eigt.: C. Schwärzell, Insp.: Hübner,  
F. Leisnik 5;  
E. Oberglogau (12 km), P. T.  
Rajimir (2,5 km), Abz. Jakobs-  
dorf, Ag. Gnadenfeld, kK. Müllisch,  
eK. Oberglogau;  
Fl.: 147,83 ha: 125 Ader, 20 Wiesen,  
2 Gewässer;  
Grdst.-R.-E.: 3 853,14 M., Ertr.-  
W.-Kl. 14.

### Tscheidt,

Ritterg., Saatzuchtwirtschaft, Herd-  
buchherde;  
Eigt.: Max von Hauenschild, Ge-  
heimer Regierungsrat, Landrat a.D.,  
Generalbevollm.: Wolfgang von  
Hauenschild, Insp.: Franz Graupe,  
F. Pr. Krawarn 8;  
E. Maßkirch oder Bauerwik (5 km),  
P. kK. Maßkirch, T. Pr. Krawarn,

Abez. Bronin, Ag. Gnadenfeld, eK. Leobschütz, Ratibor, Gnadenfeld;

Fl.: 277,59 ha (davon verp.: 7,5 ha): 251,16 Ader, 3,84 Wiesen, 6,38 Forsten, 0,2 Gewässer, 0,10 Gräben, Wege, 8,23 Hof;

Grdst.-R.-E.: 9079 M., Einh.-W. 473 947 RM., F.-Vers.-W. 364 450 RM., Ertr.-W.-Kl. II — III.

### **Trawnig,**

Ritterg. m. Vorn. **Olgahof**, Saatgutwirtschaft, Oldenb. Rindv.;

Eigt.: Carl Matthias von Wallhoffen, Amtsvorsteher; Bevollm.: Georg von Wallhoffen; Insp.: Dieke; F. Twardawa 4;

P. T. E. Twardawa (Kr. Neustadt O. S.) 5 km, Abez. Trawnig, Ag. Cosel, eK. Oberglogau, kK. Kostenthal;

Fl.: 454 ha: 352½ Ader, 28½ Wiesen, 2 Wasser, 56 Holz, 3 Garten, 12 Hof usw.;

Grdst.-R.-E.: 6711 M.

### **Urbanowik,**

Ritterg., Saatgutwirtschaft, Viehzuchtbetrieb;

Eigt.: St.-Rat Alexander Mettenheimer; F. Kostenthal 1 u. Gnadenfeld 8;

E. Reinsdorf, 6,5 km, P. T. kK. Kostenthal, Abez. Rarowik, Ag. eK. Cosel;

Fl.: 747 ha: 443 Ader, 36 Wiesen, 25 Weiden, 270 Forsten (davon 177 verkauft), 3 Gewässer;

Grdst.-R.-E.: 10 572 M.

### **Wiegshüh,**

Ritterg. m. d. Vorn. **Oberhof** u. **Neuhof**; rote Niederungsherdbuchherde; Schweinezucht und Mast; Obstbaumschule;

Eigt.: Kommerzienrat Emil Prysoch, Administrator; Ulrich Schmitt, Leutnant a. D.;

E. Cosel (3 km), Reinsdorf (3 km), P. T. Ag. eK. Cosel, F. Cosel 351, Abez. Wiegshüh, kK. Cosel u. Filialkapelle in Wiegshüh;

Fl.: 515 ha (davon verp.: 39 ha): 320 Ader, 93 Wiesen, 52 Weiden, 10 Forsten, 21 Gewässer, Wege, Gräben, Hofraum, 11 Baumschule, Garten, 8 Park;

Grdst.-R.-E.: 10 695 M., Einh.-W. 776 860 RM., F.-Vers.-W. 846 160 RM. (f. Gebäude), Ertr.-W.-Kl. 14.

— Eigt.: Gasthaus-Besitzer Urban Malerczyk; F. Cosel 351;

E. Cosel (3 km), Reinsdorf (3 km), T. T. Ag. eK. Cosel, Abez. Wiegshüh, kK. Cosel u. Filialkapelle in Wiegshüh;

Fl.: 26,75 ha (davon verp.: 2,50 ha): 20 Ader, 5 Wiesen, 1,50 Weiden, 0,25 Obland;

Grdst.-R.-E.: 606 M., Einh.-W. 37 000 RM., F.-Vers.-W. 70 000 RM., Ertr.-W.-Kl. 15.

### **Wielmierzowik,**

Ritterg.;

Eigt.: Oberschles. Landgesellschaft, Oppeln, Sternstraße 24;

E. Leschnik (3 km), P. Deschowitz (3 km), kK. T. Leschnik, Abez. Raschowa, Ag. eK. Cosel;

Fl.: 224,5 ha: 176 Ader, 21 Wiesen, 1,5 Weiden, 15,5 Forsten, 1,5 Gewässer, 3,5 Park u. Garten, 5,5 Hof;

Grdst.-R.-E.: 2661 M., F.-Vers.-W. 200 000 RM.

### **Witoslawik,**

Eigt.: Alfred Hellebrandt; Gastwirtschaft;

P. T. Bronin (3 km), E. Dzielau (2 km), Abez. Dzienskowik, Ag. Gnadenfeld, kK. Grzendzin;

Fl.: 20,9 ha: 18,8 Ader, 1,7 Wiesen, 1,4 Hof u. Garten;

Grdst.-R.-E.: 524,49 M., F.-Vers.-W. 32 500 RM., Ertr.-W.-Kl. 12/13.

### **Wronin,**

Ritterg. m. Vorn. **Heinrichsdorf** u. **Waldbhof**; Rindviehzucht, Schweinezucht;

Eigt.: Kammerherr Hugo von Oheimb; Insp.: Mannigel; F. Groß Neufirk Nr. 6;

E. Dzielau, P. T. Abez. Wronin, Ag. Gnadenfeld, kK. Grzendzin, eK. Groß-Neufirk u. Bauerwik;

Fl.: 509 ha (davon verp.: 26,72 ha): 355,10 Ader, 32,78 Wiesen, 3,20 Weiden, 104,06 Forsten, 1,96 Gewässer, 5,81 Wege, 6,12 Garten und Hof.



### 3. Landkreis Falkenberg

**Lage:** Der Kreis Falkenberg grenzt nördlich an die beiden Kreise Brieg und Oppeln, westlich an den Grottkauer und Neisser Kreis und im Süden an den Kreis Neustadt; die Ostgrenze bildet der Kreis Oppeln. — Die Güter gehören zur Oberschlesischen Fürstentumslandschaft mit Ausschluß der nachfolgenden zur Neisse-Grottkauer Fürstentumslandschaft gehörigen Güter: Bauschwich, Bielik-Grüben, Kalltede, Lamsdorf, Groß Mangersdorf, Schaderwich, Scharfenberg, Sonnenberg.

**Größe:** 60 456,34 ha.

**Bevölkerung:** 38 772 Einw. Mittlere Bevölkerungsdichte: 0,6 je ha. Kreisstadt Falkenberg: 2487 Einw.

**Bodenbeschaffenheit:** Zwei schwache Höhenzüge durchziehen die Landschaft zwischen den Flußtalern der Neisse, Steinau und Oder. Höchste Seehöhe ist 233 m bei Klein Schnellendorf, die niedrigste 140 m bei Nikoline an der Oder. Vorwiegend hat der Kreis guten ertragsfähigen Boden; die Höhenzüge sind meist sandig. 60 % des Gesamtkreises entfallen auf den Großgrundbesitz, der Rest auf den bäuerlichen Kleinbesitz. Von der Gesamtfläche sind: Acker 50 %, Wiese 10 %, Wald 30 %, Teiche 2 %. Der durchschnittliche Grundsteuerreinertrag beträgt pro ha: Acker 14,31 M., Wiese 20,43 M., Holzungen 5,73 M.

**Industrielle und landwirtschaftliche Betriebe:** Porzellanfabrik in Tillowich, die Maschinenfabriken in Lamsdorf und Theresienhütte, der Basaltbruch bei Graafe; Mehlmühlen in Bielik, Dambrau, Schloß Falkenberg, Friedland, Groß Mangersdorf, Silbersdorf, Schedlau, Scheppanowich, Sonnenberg und Tillowich; Dampfsägewerke in Falkenberg, Friedland, Jakobsdorf, Lamsdorf, Theresienhütte, Schedliste und Weißdorf; Molkereien in Falkenberg, Dambrau, Schurgast und Lamsdorf. — Der Kreis gehört zum Versorgungsgebiet des Kommunalen Kraftwerks Oppeln in Neisse.

**Verkehrsverhältnisse:** Eisenbahnlinien: Breslau—Oppeln mit den Stationen Dambrau und Arnsdorf; Oppeln—Neisse mit den Stationen Schiedlow, Tillowich, Sabine, Lamsdorf und Bauschwich; Schiedlow—Deutsch Leipe mit den Stationen Falkenberg, Schedlau, Graafe, Raschwich. Postautolinien: Friedland—Tillowich—Falkenberg—Löwen; Friedland—Lamsdorf—Bielik—Grüben—Falkenberg; Falkenberg—Grüben—Bielik—Neisse; Oppeln—Karbischau—Schurgast; Oppeln—Korot.

#### Zusammenstellung der größeren Besitzungen:

##### Herrschaft Schloß Falkenberg:

Besitzer: Hans Graf Praschma, Frhr. von Bilkau auf Schloß Falkenberg. Die Herrschaft besteht aus den Gütern: Brande, Schloß Falkenberg, Geppersdorf, Graafe, Guschwich, Jakdorf, Lippen, Klein Mangersdorf, Petersdorf, Rautke, Rogau, Rokdorf, Groß Sarne und Raschwich, Klein Sarne, Scheppanowich mit Wildpark Thiergarten, Springsdorf, Stroschwich I, Weshelle, Wiersbel II.

### **Fideikommißherrschaft Schloß Friedland:**

Besitzer: Carl-Friedrich Graf v. Pückler-Burghauk. Die Herrschaft besteht aus den Gütern: Ellguth-Friedland mit Forsterei Friedrichsgrund und Forsthaus Eug. Floste, Schloß Friedland mit Vorwerk Schäfererhof, Nückdorf, Sabine mit Vorwerk Annahof, Wiersbel III.

### **Herrschaft Koppitz:**

Besitzer: Hans Ulrich Reichsgraf Schaffgotsch auf Koppitz. Die Herrschaft besteht aus den Gütern: St. Hubertusgrün, Kirchberg mit Vorwerk Sorgenfrei, Sonnenberg mit Vorwerk Marsche, Tarnike.

### **Herrschaft Tillowik:**

Besitzer: Oberschles. Landgesellschaft, Oppeln; Forst ist an Graf Praschma, Köln a. Rh., verkauft worden. Die Herrschaft besteht aus den Gütern: Baumgarten, Ellguth-Tillowik, Schedliste, Schiedlow, Seifersdorf, Tillowik, Weiderwik.

### **Allodialherrschaft Schedlau:**

Besitzer: Wilhelm August Graf Pückler, Frhr. von Groditz. Die Herrschaft besteht aus den Gütern: Groditz, Guhrau, Heidersdorf, Mullwik, Schedlau.

### **Herrschaft Dambrau:**

Besitzer: Hermann Graf zu Solms-Baruth. Die Herrschaft besteht aus den Gütern: Deutsch Zanke und Sorge, Neu-Deipe, Niewe, Schepfelwik, Sokollnit und Dambrau mit Vorwerk Eichgrund.

### **Herrschaft Schurgast:**

Besitzer: Elisabeth Gräfin von Korff, genannt Schmising-Kerssenbrock, geb. Gräfin Schaffgotsch, auf Schloß Schurgast. Die Herrschaft besteht aus den Gütern: Gollschwik mit Vorwerk Theresienberg, Heidehaus, Nicoline mit Vorwerk Sandvorwerk, Schloß Schurgast mit Weißdorf.

### **Herrschaft Jacobsdorf-Kleuschnitz:**

Besitzer: Stefan Frhr. von Thielmann. Die Herrschaft besteht aus den Gütern: Jacobsdorf, Kleuschnitz.

## **Kreisstadt Falkenberg**

Landgerichte: Neisse und Brieg. Amtsgerichte: Falkenberg, Friedland und Löwen (Kr. Brieg).  
2487 Einwohner.

Sitz des Landrats, sämtlicher Kreisbehörden, eines Finanzamts und Zollamts.

Landrat (§. 2, 4, 26): Wackerzapp.

Bürgermeister: Dr. Pohl.

Kreisinspektor: Kuhnt.

Kreiskasse: v. Streit, Oberrentmeister.

Kreisausschuß (§ 1): Fischer, Kreis-  
ausschußinspektor.

Kreisbaumeister (§ 22): Strauß.

Kreiscommunal- und Kreisparcasse  
(§ 82): Holdt, Direktor.

Kreisarzt (§ 62): Dr. Woda, Med.-Nat.

Kreistierarzt (§ 52): Irrgang, Vet.-R.

Katasterdirektor: Engel.

Kreisshulamt: Kühnel, Schulrat.

Finanzamt (§ 71): Dr. Adamietz,  
Reg.-Nat.

Kulturamt in Oppeln.

Gewerbeaufsichtsamt in Neisse.

Hochbauamt in Neisse.

## **Verzeichnis der Güter**

Arnsdorf,

Ritterg., Schwarzbr. Ditzfriesen,  
Ditz. Edelshw.;

Eigt.: Konrad Vollerdt, Lt. a. D., F.  
Löwen 48;

P. T. E. eK. Ag. Löwen (Schles.);

Abz. Hilbersdorf, kK. Schurgast;

Fl.: 250 ha: 218 Acker, 16 Wiesen,  
5 Holz, 2 Weide, 7 Korbweiden,  
2 Hof usw.;

Grdst.-R.-E.: 2121 M.

### **Banischwitz,**

Ritterg.;

Eigt.: Alfred Weisbach; Insp.: Rich.  
Brau, 1. Wffst.; F. Lamsdorf 3;  
P. T. Lamsdorf O/G. (2 km), E.  
Banischwitz und (für Frachtverkehr)  
Lamsdorf; Abesz. Ferdinandshof,  
Ag. eK. Friedland, kK. Hermsdorf;  
Fl.: 233,5 ha: 198 Ader, 17,6 Wiesen,  
5,5 Weide, 5 Holz, 3,5 Garten,  
3,9 Hof usw. (35 ha parzellenw. ver-  
pachtet);  
Grdst.-R.-E.: 4779 M.

### **Bielitz,**

Ritterg.;

Eigt.: Greifrau v. Thielmann;  
Rentmstr.: Alose, Gr. Mahlenhof;  
E.: Lamsdorf (4 km), P. T. Abesz.  
kK. Bielitz, Ag. Falkenberg, eK.  
Friedland;  
Fl.: 78,03 ha: 27 Ader; 17,50 Wiesen,  
31 Weidenkultur (verp.: an Strauß  
in Brieg), 2,86 Aderland, Wege usw.;  
Grdst.-R.-E.: 2392 M., Einh.-W.  
75 000 RM.

— Eigt.: Albert Drutschmann;  
E.: Lamsdorf (5½ km), Nieder-  
hermsdorf (6 km);  
Fl.: 53 ha: 43 Ader, 10 Wiesen;  
Grdst.-R.-E.: 1614 M., F.-Vers.-W.  
144 500 RM., Ertr.-W.-Kl. 15.

— Eigt.: Franz Scholz II;  
Fl.: 43 ha (davon verp.: 5 ha):  
33 Ader, 5 Wiesen;  
Grdst.-R.-E.: 1062 M., F.-Vers.-W.  
57 450 RM., Ertr.-W.-Kl. 16.

— Eigt.: Franz Buchmann;  
Fl.: 32 ha: 29 Ader, 3 Wiesen;  
Grdst.-R.-E.: 768 M., F.-Vers.-W.  
95 400 RM., Ertr.-W.-Kl. 15.

— Eigt.: Paul Züttner;  
Fl.: 31 ha: 25 Ader, 6 Wiesen;  
Grdst.-R.-E.: 888 M., F.-Vers.-W.  
61 900 RM., Ertr.-W.-Kl. 15.

— Eigt.: Josef Sauer II;  
Fl.: 28 ha: 24 Ader, 4 Wiesen;  
Grdst.-R.-E.: 729 M., F.-Vers.-W.  
78 400 RM., Ertr.-W.-Kl. 15.

— Eigt.: August Ambros II;  
Fl.: 25 ha: 20 Ader, 4 Wiesen,  
1 Aderland;  
Grdst.-R.-E.: 705 M., F.-Vers.-W.  
95 000 RM.

— Eigt.: Josef Walke;  
Fl.: 24 ha: 20 Ader, 3 Wiesen;  
Grdst.-R.-E.: 669 M., F.-Vers.-W.  
70 150 RM., Ertr.-W.-Kl. 15.

— Eigt.: Josef Hansel;  
Fl.: 23 ha (davon verp.: 20 ha):  
19 Ader, 4 Wiesen;  
Grdst.-R.-E.: 663 M., F.-Vers.-W.  
49 000 RM., Ertr.-W.-Kl. 15.

— Eigt.: Witwe Anna Nitsch geb.  
Heimann;  
Fl.: 21 ha: 17,5 Ader, 3,5 Wiesen;  
Grdst.-R.-E.: 582 M., F.-Vers.-W.  
40 000 RM., Ertr.-W.-Kl. 15.

— Eigt.: Paul Drutschmann;  
Fl.: 20 ha: 17 Ader, 3 Wiesen;  
Grdst.-R.-E.: 567 M., F.-Vers.-W.  
34 500 RM., Ertr.-W.-Kl. 15.

— Eigt.: Albert Schmolke;  
Fl.: 20 ha: 16 Ader, 4 Wiesen;  
Grdst.-R.-E.: 558 M., F.-Vers.-W.  
30 600 RM., Ertr.-W.-Kl. 15.

### **Borkwitz,**

Ritterg. Niewe, Herdbuchherde,  
Brennerei;

Eigt.: Herrschaft Dambrau; Ober-  
insp.: Aleemann; F. Dambrau 28,  
Schurgast 40;  
E. Arnsdorf O/G. (2,5 km), P. T.  
Abesz. kK. eK. Schurgast, Ag. Löwen;  
Fl.: 322,5 ha (davon verp.: 17,5 ha):  
222 Ader, 25 Wiesen, 16 Weiden,  
6 Aderland, 36 Forsten verpachtet;  
Grdst.-R.-E.: 903,72 M., F.-Vers.-  
W. (Gutsgebäude) 281 440 RM.;  
Ertr.-W.-Kl. 17.

— Ritterg., Herdbuchherde;  
Eigt.: Elisabeth Gräfin von Korff  
genannt Schmising-Kerßenbrock geb.  
Gräfin Schaffgotsch; Gen.-Bevollm.:  
Clemens Graf Kerßenbrock, Schur-  
gast; Rentmst.: Münzer. Schurgast;  
F. Schurgast 37;  
Fl.: 106,8 ha: 75,2 Ader, 5 Wiesen,  
12,5 Weiden, 14,1 Forsten;  
Grdst.-R.-E.: 469 M.



## Brande,

- Eigt.: Gotthard Röllner;  
E.: Falkenberg (7 km), P. T. Dambrau, F. Abbez. kK. Brande, Ag. eK. Falkenberg;  
Fl.: 28 ha: 20,75 Ader, 5,5 Wiesen, 0,75 Forsten;  
Grdst.-R.-E.: 300,84 M., F.-Vers.-W. 23 240 RM.
- Eigt.: Otto Fritzsche;  
Fl.: 26,5 ha: 18,5 Ader, 6,5 Wiesen, 1 Forsten;  
Grdst.-R.-E.: 311,91 M., F.-Vers.-W. 20 690 RM.
- Eigt.: Karl Laqua I;  
Fl.: 24,75 ha: 19 Ader, 1,5 Forsten, 4 Wiesen;  
Grdst.-R.-E.: 263,40 M., F.-Vers.-W. 18 020 RM.
- Eigt.: Max Franke;  
Fl.: 23 ha: 17,75 Ader, 4 Wiesen, 0,5 Forsten;  
Grdst.-R.-E.: 245,31 M., F.-Vers.-W. 20 260 RM.
- Eigt.: Bruno Fritzsche;  
Fl.: 23 ha: 15,5 Ader, 6,5 Wiesen, 0,5 Forsten;  
Grdst.-R.-E.: 280,44 M., F.-Vers.-W. 39 000 RM.
- Eigt.: Josef Schöder;  
Fl.: 22 ha: 14,75 Ader, 5,25 Wiesen, 1 Forsten;  
Grdst.-R.-E.: 247,44 M., F.-Vers.-W. 15 990 RM.
- Eigt.: Josef Gohl;  
Fl.: 22 ha: 17 Ader, 4 Wiesen, 0,5 Forsten;  
Grdst.-R.-E.: 244,77 M., F.-Vers.-W. 26 700 RM.
- Eigt.: Julius May;  
Fl.: 21,94 ha: 16 Ader, 5 Wiesen, 1,50 Forsten, 0,44 Gewässer;  
Grdst.-R.-E.: 235,98 M., F.-Vers.-W.: 23 000 RM.
- Eigt.: Wilhelm Scholz;  
Fl.: 21,75 ha: 17 Ader, 4 Wiesen;  
Grdst.-R.-E.: 223,35 M., F.-Vers.-W. 16 960 RM.

- Eigt.: Otto Bode;  
Fl.: 21 ha: 15 Ader, 3,5 Wiesen, 1 Forsten;  
Grdst.-R.-E.: 222,63 M., F.-Vers.-W. 20 720 RM.
- Eigt.: Karl Laqua II;  
Fl.: 20,25 ha: 17,36 Ader, 2,60 Wiesen;  
Grdst.-R.-E.: 223,18 M., F.-Vers.-W. 15 830 RM.

## Dambrau-Sotollnit,

Ritterg., Saatucht, Herdbuchherde;  
Eigt.: Graf Hermann zu Solms Baruth, Schepplwitz; Insp.: Ziffer; F. Dambrau 20;  
E. Dambrau (1,5 km), P. T. Abbez. kK. Dambrau, Ag. Löwen, eK. Schönwitz;  
Fl.: 1465,5 ha (verp.: 125 ha): 359 Ader, 58 Wiesen, 20 Weiden, 24 Obland;  
Grdst.-R.-E.: 3898,84 M., F.-Vers.-W. (Gutsgebäude) 701 360 RM., Ertr.-W.-Kl.: III b (16 u. 17).

## Deutsch-Jamke,

Ritterg. m. Gut Sorge; Brennerei;  
Eigt.: Graf Hermann zu Solms, Schepplwitz; Verw.: Czieslit; (Oberinsp.: Aleemann in Niewe unterstellt); F. Dambrau 15;  
E. Dambrau (4 km), P. T. Abbez. kK. Dambrau, Ag. Löwen, eK. Löwen;  
Fl.: 418,5 ha: 221 Ader, 38 Wiesen, 22 Weiden, 18 Obland (53,5 verpachtet, 66 Forsten verpachtet);  
Grdst.-R.-E.: 894,64 M., F.-Vers.-W. (Gutsgebäude) 344 960 RM., Ertr.-W.-Kl.: III d bis Va (17 u. 19).

## Ellguth-Friedland,

Ritterg.  
Eigt.: Graf von Büdler-Burghaus; Wildmstr.: Herrlich;  
E. Sabine, P.eK. Tillowitz, T.kK. Pspach, Abbez. Wiersbel, Ag. Friedland;  
Fl.: 249,07,66 ha (davon verp.: 147,07,66 ha): 17 Wiesen, 89,30,91 Forsten, 7,50,00 Gewässer, 11 Obland, 124,26,75 Siedlung (verpachtet);  
Grdst.-R.-E.: 1632,39 M., F.-Vers.-W. 45 000 M.;

— **Ritterg.**  
Eigt.: Graf von Büdler-Burghauß;  
Wildmstr.: Herrlich; F. Friedland  
34;  
E. Lamsdorf, P.T.Ag.kK.cK. Fried-  
land, Abez. Schloß Friedland;  
Fl.: 731,35,88 ha (davon verp.:  
141,76 ha): 141,76 Wiesen, 470,69,88  
Forsten, 3,50 Gewässer, 115,40 Öd-  
land;  
Grdst.-R.-E.: 4320,57 M., F.-Vers.-  
W. 33 000 M.

**Ellguth-Steinau,**  
Ritterg., Herdbuchherde, Garten- u.  
Obstbau;  
Eigt.: Fabritbes. Dr. Curt Fränkel,  
Rittmstr. d.R. a.D. in Neustadt O/S.,  
F. Steinau 3;  
P.T.kK. Steinau (Oberschl.), E.  
Mannsdorf (8 km), Neustadt O/S.,  
16 km; Abez. Kl. Schnellendorf,  
Ag.eK. Friedland;  
Fl.: 101 ha: 75 Acker, 13 Wiesen,  
1 Wasser, 8 Holz, 2 Park, Gärten,  
2 Hof;  
Grdst.-R.-E.: 2037 M.

**Ellguth-Tillowik,**  
Eigt. Franz Leibig;  
E. Tillowik (2,3 km), P.T.Abez.  
kK.eK. Tillowik, F. Öffentl. Fern-  
sprech. Ellguth-Tillowik, Ag. Falken-  
berg (8 km);  
Fl.: 20,67 ha: 14,25 Acker, 4,50  
Wiesen, 1,30 Forsten;  
Grdst.-R.-E.: 265,25 M., Ertr.-W.-  
Kl. 16.

**Ferdinandshof,**  
Ritterg. Viehzuchtbetrieb, Rotklee-  
u. Weizenbau;  
Eigt.: Jof. Kronauer, Reisse; Insp.:  
J. Rutsche;  
P.T.F.Ag.eK.kK. Friedland (2 km),  
E. Nieder Hermsdorf (4 km), Abez.  
Ferdinandshof;  
Fl.: 155 ha: 140 Acker, 9 Wiesen,  
1 Weide, 1 Park, 1 Garten, 3 Hof;  
Grdst.-R.-E.: 2663 M.

**Floste,**  
Ritterg., Saatgutwirtschaft, Vieh-  
zuchtbetrieb;  
Eigt.: Graf von Büdler-Burghauß;

Insp.: Flamm, Dipl.Landw.: Dr.  
Heine; F. Friedland 41;  
E. Lamsdorf, P.T.Ag.kK.eK. Fried-  
land, Abez. Schloß Friedland;  
Fl.: 388,29,81 ha (davon verp.:  
103,47 ha): 148 Acker, 27 Wiesen,  
47 Weiden, 13,46,81 Forsten, 28,08  
Gewässer, 10 Ödland, 114,75 zur  
Siedlung abgegeben;  
Grdst.-R.-E.: 4822,53 M., F.-Vers.-  
W. 244 730 RM.

**Floste-Woisstrajsch,**  
Eigt. Paul Mazur'sche Erben;  
E. Lamsdorf (5 km) P. Ag.  
kK.cK.  
Friedland, T.F. Posthilfsstelle Floste-  
Woisstrajsch, Abez. Friedland;  
Fl.: 23¾ ha: 20½ Acker, 3¼ Wiesen,  
beides verpachtet;  
F.-Vers.-W.: 53 000 RM.

— Eigt. Johanna Preußner;  
Fl.: 20,5 ha: 15,5 Acker, 3¼ Wiesen,  
1¼ Weiden;  
F.-Vers.-W.: 11 750 RM.

**Friedland,**  
Ritterg.  
Eigt.: Karl Friedr. Graf v. Büdler-  
Burghauß, Rittmstr. a. D., Landes-  
ältester; Dipl.Landw. Dr. Heine,  
1 Betr.Assistent, 2 Inspektoren,  
1 Brennereiverwalter, 1 Ober-  
gärtner;  
Rentmstr.: Strzodfa; Wildmstr.:  
Herrlich;  
Fl.: 2348,99,26 ha.

**Friedland-Schloß,**  
Ritterg., Saatgutwirtschaft, Schwarzb.  
Niederungsvieh, Gärtnerei, Obst-  
baumschule;  
Bes.: Graf v. Büdler-Burghauß;  
Dipl.Landw. Dr. Heine; F. Fried-  
land 41;  
Fl.: 552,60,24 ha (davon verp.:  
167,93,50 ha): 178 Acker, 70 Wiesen,  
4 Weiden, 102,50 Forsten, 18 Ge-  
wässer, 16,72 Ödland, 32,44,24 zur  
Siedlung abgegeben;  
E. Lamsdorf (7 km), P.T.Ag.kK.  
eK. Friedland, Abez. Schloß Fried-  
land;  
Grdst.-R.-E.: 10 141,77 M., F.-Vers.-  
W. 880 280 RM.

### **Geppersdorf,**

Eigt.: Erich Bernhardt;  
E. Abbez. Ag. kK. Falkenberg, P.T.F.  
Schöblau;  
Fl.: 25,74 ha (davon verp.: 3 ha):  
21,74 Acker, 4 Wiesen;  
Grdst.-R.-E.: 317 M., Einh.-W.  
27 020 RM., F.-Vers.-W. 31 000 RM.  
Ertr.-W.-Kl.: 16.

— Eigt.: Arthur Arndt;  
Fl.: 23,84 ha (davon verp.: 2,4 ha):  
19,32 Acker, 4,52 Wiesen;  
Grdst.-R.-E.: 372,78 M., Einh.-W.  
26 100 RM., F.-Vers.-W. 29 000 RM.,  
Ertr.-W.-Kl.: 16.

— Eigt.: Karl Ruchmann;  
Fl.: 20,50 ha; 14  $\frac{1}{4}$  Acker, 6  $\frac{1}{2}$  Wiesen;  
Grdst.-R.-E.: 300 M., F.-Vers.-  
W. 29 000 RM., Ertr.-W.-Kl.: 16.

— Eigt.: Wilhelm Scholz;  
Fl.: 20,44 ha: 14,5 Acker, 5,5 Wiesen;  
Grdst.-R.-E.: 220,35 M., Einh.-W.  
21 020 RM., F.-Vers.-W. 27 000  
RM., Ertr.-W.-Kl. 16.

— Eigt.: Paul Speiseforn;  
Fl.: 20,16 ha: 15 Acker, 5 Wiesen;  
Grdst.-R.-E.: 194,37 M., Einh.-W.  
20 560 RM., F.-Vers.-W. 24 360  
RM., Ertr.-W.-Kl. 16.

### **Gollschwig,**

Ritterg. m. Vorwerk Theresienberg;  
Herdbuchherde;  
Eigt.: Elisabeth Gräfin von Korff  
gen. Schmising-Kerssenbrod geb.  
Gräfin Schaffgotsch; Generalbev.:  
Graf Kerssenbrod, Schurgast; Rent-  
meister: Münzer, Schurgast; F.  
Schurgast 36;  
E. Arnsdorf (8,5 km), P.T.kK.eK.  
Schurgast, Abbez. Schloß Schurgast,  
Ag. Löwen (Schlef.);  
Fl.: 642,9 ha: 271,6 Acker, 39 Wiesen,  
312,3 Forsten, 3,5 Gewässer, 16,5 Ob-  
land u. Hof;  
Grdst.-R.-E.: 4142 M.

### **Graafe,**

Erbscholtisei;  
Eigt.: Karl Seifert u. Ehefrau  
Emilie Seifert geb. Hentscher;  
E. Graafe (1 km), P.T. Abbez. kK.,  
eK. Graafe, Ag. Falkenberg;

Fl.: 25,75 ha: 21 Acker, 4,25 Wiesen,  
0,5 Obland (verp. 3,5 ha);  
Grdst.-R.-E.: 450,33 M., Einh.-W.  
29 000 RM., F.-Vers.-W. 100 000  
RM., Ertr.-W.-Kl. 5 u. 6.

### **Groß Mahlenndorf,**

Ritterg., Herdbuchherde, Reinigungs-  
anlage;  
Eigt.: Günther Frhr. v. Thielmann,  
Insp.: Hoffmann, Rentmstr.: Klose,  
Förster: Jaremba; F. Gruben 5;  
E. Gruben (3 km), T.P. Gruben,  
Abbez. kK. Groß Mahlenndorf, Ag.  
Falkenberg, eK. Kleuschnitz;  
Fl.: 320,19 ha (dav. verp.: 40 ha):  
106 Acker, 57,50 Wiesen, 43 Weiden,  
68,89 Forsten, 2 Gewässer, 6,81 Ob-  
land, 35 Weidenkultur;  
Grdst.-R.-E.: 6486 M., Einh.-W.  
279 000 RM., F.-Vers.-W. 240 000  
RM.

— Eigt.: Schlesischer Provinzialverein  
für ländliche Arbeiterkolonien und  
Trinkerheilanstalten in Schlefien;  
Leitend. Beamter: Ordensbruder  
Geobitefe;  
E. Ramsdorf, P.T.F. 21 Ramsdorf;  
Fl.: 79 ha (16 davon verpachtet):  
54 Acker, 9 Wiesen, 4 Weiden,  
2 Forsten, 0,72 Obland;  
F.-Vers.-W.: 277 650 RM., Ertr.-  
W.-Kl. 17.

### **Groß Mangelsdorf,**

Eigt.: Wilhelm Geppert I;  
E. Schöblau, P. Schöblau, T. Löwen,  
F. Öffentl. Fernspr. Groß Mangels-  
dorf, Abbez. kK. eK. Graafe, Ag.  
Falkenberg;  
Fl.: 27,5 Acker, 7,5 Wiesen, 1,25 Ob-  
land;  
Ertr.-W.-Kl. 16.

— Eigt.: Paul Geppert II;  
Fl.: 32 ha: 25 Acker, 5 Wiesen,  
1,25 Obland;  
Ertr.-W.-Kl. 16.

— Eigt.: Karl Plewe;  
Fl.: 25,50 ha: 20,25 Acker, 3 Wiesen,  
2,25 Obland;  
Ertr.-W.-Kl. 16.

— Eigt.: Herm. Pleffe I;  
Fl.: 24 ha: 19 Acker, 3,75 Wiesen,  
1,25 Obland;  
Ertr.-W.-Kl. 16.



- Eigent.: Wilh. Pleme;  
Fl.: 24 ha: 15,75 Acker, 7,5 Wiesen,  
0,75 Ödland;  
Ertr.-W.-Kl. 16.

### Groß Schnellendorf,

- Ritterg., Schwarzb. Ostfriesen;  
Eigent.: Oberschles. Landgesellschaft,  
Oppeln, Sternstraße 24; F. Fried-  
land 8; besiedelt;  
E. Kleinb. Steinau O/S., P.T.Ag.  
kK.eK. Friedland (3,5 km), Abbez.  
Kl. Schnellendorf;  
Fl.: 137 ha: 105 Acker, 20 Wiesen,  
10 Weiden, 1 Forsten, 1 Hof, Garten;  
Grdst.-R.-E.: 2600 M.

- Rest-Ritterg., Rothbunte Ostfriesen-  
herde; Angegeschlossen der Zentral-  
Molkerei Lamsdorf;

- Eigent.: Arthur Walter; F. Fried-  
land 8;  
E. Lamsdorf (11 km), Steinau  
(6 km);  
Fl.: 59,88 ha: 46,56 Acker, 10,5  
Wiesen, Weiden, 1,80 Forsten, 0,99  
Garten, Hof, 0,18 Wege;  
F.-Vers.-W.: 147 000 RM., Ertr.-  
W.-Kl. 16.

- Eigent.: August Kürzel;  
E. Steinau (4 km);  
Fl.: 21,75 ha: 18,25 Acker, 2,50  
Wiesen, 1 Forsten;  
Einh.-W.: 24 000 RM., F.-Vers.-W.  
24 000 RM., Ertr.-W.-Kl. 16.

### Grüben,

- Ritterg., Kartoffelbau, Schwarzb.  
Ostfriesenherde, Pferdezücht,  
Brennerei;  
Eigent.: Rudolf Albrecht; Insp.: Alfr.  
Goebel, Assistent Josef Lilge,  
Brennereiverw.: Rudolf Werner,  
Forst.: Georg Krause, F. Grüben 2;  
E. Lamsdorf (7,5 km), Falkenberg  
(9 km), P.T.Abez.kK. Grüben, Ag.  
Falkenberg, eK. Kleuschnig;  
Fl.: 540,47,28 ha (dav. verp.: 32 ha):  
320 Acker, 82 Wiesen, 17,05 Korb-  
weiden, 83,55 Forsten, 37,87,28 Ge-  
wässer, Hof, Wege, Garten, Ödland;  
Grdst.-R.-E.: 11 892 M., F.-Vers.-  
W. 607 500 RM., Ertr.-W.-Kl. 17.

- Eigent.: Julius Seifert;  
E. Lamsdorf (8 km);

Fl.: 31,75 ha: 28 Acker, 3,75 Wiesen;  
Grdst.-R.-E.: 441 M., Einh.-W.  
27 100 RM., F.-Vers.-W. 33 200  
RM., Ertr.-W.-Kl. 16/17.

- Eigent.: Paul Toppel;  
Fl.: 28,33 ha: 24,50 Acker, 3,75  
Wiesen;  
Grdst.-R.-E.: 447 M., Einh.-W.  
25 080 RM., F.-Vers.-W. 32 900  
RM., Ertr.-W.-Kl. 16/17.

- Eigent.: Alois Barnert;  
Fl.: 24 ha: 20,25 Acker, 3,75 Wiesen;  
Grdst.-R.-E.: 354 M., Einh.-W.  
20 810 RM., F.-Vers.-W. 40 000  
RM., Ertr.-W.-Kl. 14/17.

- Eigent.: Paul Olbrich;  
Fl.: 23,25 ha: 19,47 Acker, 3 Wiesen,  
0,78 Forsten;  
Grdst.-R.-E.: 327 M., Einh.-W.  
19 300 RM., F.-Vers.-W. 33 000  
RM., Ertr.-W.-Kl. 14/17.

- Eigent.: Josef Schwabe;  
Fl.: 23 ha (davon verp.: 17,25 ha):  
19,25 Acker, 2,50 Wiesen, 1,25 Forsten;  
Grdst.-R.-E.: 354 M., Einh.-W.  
18 810 RM., F.-Vers.-W. 48 000  
RM., Ertr.-W.-Kl. 14/17.

- Eigent.: Karl Margner;  
Fl.: 21,50 ha (dav. verp.: 1,75 ha):  
19,25 Acker, 3,25 Wiesen;  
Grdst.-R.-E.: 345 M., Einh.-W.  
18 290 RM., F.-Vers.-W. 27 200  
RM., Ertr.-W.-Kl. 14/17.

### Heidersdorf,

- Eigent.: Ernst Römlt;  
E. Falkenberg; P. T. F. Ag. kK. eK.  
Falkenberg, Abbez. Schidlau;  
Fl.: 26,5 ha (davon verp.:  $\frac{3}{4}$  ha):  
22 Acker, 4,5 Wiesen;  
Einh.-W.: 50 000 RM., Ertr.-W.-  
Kl. 16.

### Hilbersdorf,

- Ritterg.;  
Eigent.: Karl Scholz jun.  
E. Minsdorf (3 km), P.T.F.Ag.kK.  
eK. Löwen, Abbez. Hilbersdorf;  
Fl.: 98 ha (davon verp.: 28 ha):  
63 Acker, 5 Wiesen, 27 Forsten,  
3 Gewässer, Ödland;

- Grdst.-R.-E.: 750 M., Einh.-W. 66 000 RM., F.-Vers.-W. 50 000 RM.
- Eigent.: Theodor Gregor;  
Fl.: 41,25 ha: 30 Ader, 6,25 Wiesen, 2,5 Forsten, 2,5 Obland;  
Grdst.-R.-E.: 357 M., Einh.-W. 36 150 RM., F.-Vers.-W. 60 000 RM., Ertr.-W.-Kl. 16.
  - Eigent.: Hermann Kamolz;  
Fl.: 37 ha: 25½ Ader, 2,5 Wiesen, 2 Weiden, 7 Forsten;  
Grdst.-R.-E.: 291 M., F.-Vers.-W. 54 200 RM., Ertr.-W.-Kl. 17.
  - Eigent.: Gustav Weiß;  
Fl.: 35½ ha: 22,5 Ader, 3,5 Wiesen, ½ Weiden, 5,5 Forsten, 1,5 Strauchwerk, 2 Obland.
  - Eigent.: Herm. Liebig; Nb. Mühlenbetrieb;  
F. Löwen 80;  
Fl.: 31,25 ha: 18,5 Ader, 9 Wiesen, 4 Weiden, ½ Gewässer;  
F.-Vers.-W. 154 000 RM.
  - Eigent.: Ernst Ginsch;  
Fl.: 29,5 ha: 17,5 Ader, 5 Wiesen, 5 Forsten, 1 Weiden, 1 Obland;  
F.-Vers.-W.: 30 000 RM., Ertr.-W.-Kl. 17.
  - Eigent.: Fritz Teichert;  
Fl.: 28,75 ha: 20 Ader, 4 Wiesen, 1½ Forsten, 3¼ Obland;  
Grdst.-R.-E.: 240 M., Ertr.-W. Kl.: 17.
  - Eigent.: Paul Weiß;  
Fl.: 28,5 ha: 18 Ader, 2,5 Wiesen, 2,5 Weiden, 4,25 Forsten, 1,25 Obland.
  - Eigent.: Ewald Simon;  
Fl.: 27 ha: 20 Ader, 4,5 Wiesen, 2 Forsten, 0,5 Obland.
  - Eigent.: Georg Fuhrmann;  
Fl.: 27 ha: 19 Ader, 1,5 Wiesen, 2,5 Weiden, 4 Forsten;  
F.-Vers.-W.: 44 200 RM.
  - Eigent.: Max Perschke;  
Fl.: 27 ha: 18 Ader, 2,5 Wiesen, 5 Weiden, 1 Forsten;  
F.-Vers.-W.: 57 000 RM.
  - Eigent.: Marie Krömer; Nb. Gastwirtschaft;  
Fl.: 26 ha (davon verp.: 7,5 ha): 14,5 Ader, 1,5 Wiesen, 1,5 Forsten, 1 Obland; 7,5 Kornweiden.
  - Eigent.: Gustav Kalusa; Nb. Mühle;  
F. Löwen 35;  
Fl.: 22,5 ha: 16 Ader, 2 Wiesen, 1,5 Weiden, 3 Gewässer;  
F.-Vers.-W.: 172 500 RM.
- Jakobsdorf,**  
Ritterg., Zucht des deutschen Edelschweines, Wasserjagewerk, Deichwirtschaft;  
Eigent.: Stefan Frhr. v. Thielmann, Oberst. a. D. d. Leib-Rüassier-Regiments; Rentmstr.: A. Klose, Revierförster: Lehmann, Insp.: Mende; F. Gruben 3.  
E. Lamsdorf (8 km), Falkenberg (7 km), P.T. Gruben, Ag. Falkenberg, Abbez. Jakobsdorf, kK. eK. Kreuzknitz;  
Fl.: 456,09 ha (davon verp.: 40 ha): 173,20 Ader, 16,50 Wiesen, 4 Weiden, 232,77 Forsten, 23,32 Gewässer, 6,30 Obland, Hof, Garten, Wege usw.  
Grdst.-R.-E.: 4816 M., Einh.-W. 270 000 RM., F.-Vers.-W. 306 000 RM.
- Jakdorf,**  
Eigent.: Josef Hütter;  
E. Falkenberg (5 km), P.T. Abbez. Ag. kK. eK. Falkenberg, F. Öffentl. Fernsprechstelle Jakdorf;  
Fl.: 21,18 ha: 14,75 Ader, 2,83 Wiesen, 3,5 Forsten;  
Grdst.-R.-E.: 312 M., F.-Vers.-W. 38 000 RM.
- Eigent.: Friedrich Schmidt;  
Fl.: 20,98 ha: 15,62 Ader, 3,37 Wiesen, 1,50 Forsten;  
Grdst.-R.-E.: 348 M., F.-Vers.-W. 39 000 M.
- Jamke (Poln.),**  
Ritterg., Getreide-, Flachs-, Zuckerrüben- und Akeanbau;  
Eigent.: Marco Graf v. Ballestrem, Rittmstr. d. R. a. D. auf Puschine; Insp.: Gröger in Puschine;  
E. Lamsdorf (10,5 km), P. T. F.

Ag.eK.kK. Friedland (Bz. Oppeln),  
Abesz. Hilbersdorf;  
Fl.: 145,7 ha: 15,3 Acker, 20 Wiese,  
0,8 Weide, 7,5 Hof, 12,1 Sieblungs-  
u. Parzellenpacht;  
Grdst.-R.-E.: 1978 M.

### Kaltede,

Ritterg., Schwarzbunt. Ditzriesen,  
Stammherde (Herdb.), Dampf-  
ziegelei m. Ringofenbetr. (Dannen-  
bergofen), Zementdachsteinfabrik;  
Eigt.: Paul Finsterbusch, Land-  
schaftsdirekt., Kgl. Obersförster a. D.  
u. Major der Landw.-Jäger a. D.;  
Insp.: Niesel, Revierförst.: Filscher;  
F. Damsdorf 2;  
E.P.T.kK. Damsdorf D/S. (2,5 km),  
Abesz. Schaderwitz, Ag.eK. Fried-  
land D/S.;  
Fl.: 270 ha: 120 Acker, 15,5 Wiese,  
127 Nadelholzhochwald, 1,5 Park,  
6 Hof, Lehmlager usw.  
Grdst.-R.-E.: 2916 M.

### Karbischau,

Ritterg. m. Vorwerk Theresien-  
grund; Oldenburger Pferdezücht,  
Schwarzb. Niederungsvieh;  
Eigt.: Otto v. Wichelhaus, Ritt-  
meister d. R. a. D., Bevollm.: Insp.  
G. Wölffler, Förster: Joh. Schmolke;  
F. Dambräu 4;  
P. E. kK. Dambräu (Bz. Oppeln)  
4 km, Abesz. Schönwitz, Ag. Löwen,  
eK. Schurgast, T. Karbischau;  
Fl.: 572 ha: 272,5 Acker, 22 Wiesen,  
11 Wasser, 232 Holz, 1 Park, 1,5  
Garten, 32 Hof usw.  
Grdst.-R.-E.: 5365 M.

Eigt.: Waldemar Kohnmann;  
E. Dambräu (4 km), P. Oppeln  
(14 km), T.kK. Karbischau, F.  
Dambräu 14, Abesz. eK. Schönwitz,  
Ag. Löwen (Schles.);  
Fl.: 81,45,17 ha: 75 Acker, 20 Wiesen,  
6 Weiden, Forsten, Gewässer, Ob-  
land;  
Grdst.-R.-E.: 1239 M., F.-Vers.-W.  
90 260 RM.

— Eigt.: Emma Tirpik;  
Fl.: 25,75 ha: 22,25 Acker, 2,5  
Wiesen, 1 Obland;  
Grdst.-R.-E.: 328,68 M., Einh.-W.  
27 580 RM., F.-Vers.-W. 40 000  
RM.

— Eigt.: Franz Sossala;  
Fl.: 21,5 ha: 18 Acker, 2 Wiesen,  
1½ Obland;  
Einh.-W.: 21 400 RM., F.-Vers.-W.  
16 700 RM.

— Eigt.: Max Elster;  
Fl.: 20,66 ha Acker;  
Grdst.-R.-E.: 18,02 M.

— Eigt.: Paul Walke;  
Fl.: 20 ha: 19 Acker, 1 Wiesen;  
Grdst.-R.-E.: 34,53 M., Einh.-W.  
22 690 RM., F.-Vers.-W. 31 550 RM.

### Kirschberg,

Ritterg., Saatkartoffelbau, Dampf-  
ziegelei m. Ringofenbetrieb;  
Eigt.: Hans Ulrich Graf Schaff-  
gottsch, Güterdirektor: Küng, Insp.:  
Zumfeller; F. Kirschberg;  
E. Graae für Frachten (6,5 km),  
Raschwitz für Personen (5,5 km),  
P. T. Koppitz, Abesz. eK. Kirschberg,  
Ag. Falkenberg, kK. Rogau;  
Fl.: 354 ha: 168 Acker, 19,5 Wiesen,  
13 Weiden, 137 Forsten, 11 Ge-  
wässer, 5,5 Obland;  
Grdst.-R.-E.: 4853 M., Ertr.-W.-  
Kl. 16.

— Eigt.: Ernst Sommer;  
Fl.: 26½ ha (davon verp. ¼ ha).  
18,5 Acker, 5,5 Wiesen, ¼ Forsten,  
¼ Gewässer, 2 Obland;  
Grdst.-R.-E.: 381 M., Einh.-W.  
633 RM., F.-Vers.-W. 35 000 RM.,  
Ertr.-W.-Kl. 17.

### Klein Schnellendorf,

Ritterg., Viehzuchtwirtschaft, Milch-  
küßanlage;  
Eigt.: Frau Hena Fränkel, Neu-  
stadt, Verw.: Franz Kuleffa, F.  
Steinau 3;  
E. Steinau (2 km), P. T. kK.  
Steinau, Abesz. Groß Schnellendorf,  
Ag. eK. Friedland;  
Fl.: 103 ha: 76 Acker, 13 Wiesen,  
12 Weiden, 1 Forsten, 1 Gewässer.  
Ritterg., Brennerei, Molkerei;

— Eigt.: Wilhelm Blomeyer, Insp.:  
P. Stumpe, Förster: Alb. Kospich;  
E. Steinau (3 km), P. T. F. kK.  
Steinau;  
Fl.: 559 ha: 381 Acker, 46 Wiesen,



107 Forsten, 15 Gewässer, Wege, Park, 2 Ödland, 2 Haus- und Hofräume;  
Grdst.-R.-E.: 8556,42 M., Einh.-W. 374 600.— RM., F.-Vers.-W. 296 160 RM.

### **Kleuschnig,**

Ritterg., Rotbunte Ostfriesen;  
Eigt.: Stefan Frhr. v. Thielmann, Oberst. a. D. d. Leib-Rüfasserregiments, Rentmst.: A. Klose, Revierförster: Lehmann, Insp.: Mende, F. Öffentl. Fernspr. Kleuschnig;  
E. Lamsdorf (6 km), P. T. Gruben, Abbez. Jakobsdorf, Ag. Falkenberg, kK. eK. Kleuschnig;  
Fl.: 317,80 ha (davon gepachtet: 215 ha): 77 Ader, 31,50 Weiden, 177,55 Forsten, 19,68 Gewässer, 2,90 Hof, Garten, Wege usw., 9,17 Ödland;  
Grdst.-R.-E.: 2783 M., Einh.-W. 170 000 RM., F.-Vers.-W. 225 900 RM.

### **Lamsdorf,**

Ritterg., Rotbunte Ostfriesen;  
Eigt.: Paul Finsterbusch in Kaltede, Pächter: Ulrich Finsterbusch, Insp.: Aug. Haase; F. Lamsdorf 7;  
E. P. T. kK. Lamsdorf, Abbez. Schaderwik, Ag. eK. Friedland;  
Fl.: 237,4 ha (davon verp.: 20 ha in Parz.): 200 Ader, 26 Wiesen, 4 Forsten, 2 Gewässer, 5 Ödland, Hof, Wege;  
Grdst.-R.-E.: 4175,76 M., Einh.-W. 217 699.— RM., F.-Vers.-W. 247 600 RM.

— Gutsbezirk (ehem. Truppen-Übungsplatz);  
Eigt.: Reichsfinanzverwalt., Verw.: Vorsteher der Hilfsstelle des Finanzamts Meisse in Lamsdorf; F. Lamsdorf 3;  
Fl.: 1147 ha (davon verp.: 647 ha): 647 Ader, 375 Forsten, 200 Ödland.

### **Mauschwitz,**

Ritterg.;  
Eigt.: Ernst Graf Strachwitz in Wierschel, Verw.: Amtsvorsteher Kindler; F. Öffentl. Fernsprechstelle Mauschwitz;  
E. Nieder-Hermsdorf (3 km), P. T. Ag. eK. Friedland, Abbez. Jerdi-

nandshof, kK. Nieder-Hermsdorf, Kreis Meisse;  
Fl.: 263 ha: 188 Ader, 34 Wiesen, 11 Weiden, 20 Forsten, 3 Gewässer, 7 Ödland;  
Grdst.-R.-E.: 3979 M., F.-Vers.-W. 236 440 RM.

### **Neu-Deipe,**

Ritterg., Schweinezucht, Brennerei;  
Eigt.: Graf Hermann zu Solms Barnt, Insp.: Füssel; F. Dambrau 13;  
E. Arnsdorf (3,5 km), P. T. Abbez. kK. Dambrau, Ag. eK. Löwen;  
Fl.: 709,5 ha (dav. verp.: 485,5 ha);  
Grdst.-R.-E.: 1359,59 M., F.-Versich.-W. 380 710 RM., Ertr.-W.-Kl. IV b (18).

### **Nitoline,**

Ritterg., Herdbuchherde, Brennerei;  
Eigt.: Elisabeth Gräfin von Korff gen. Schmöling-Kerffenbrod geb. Gräfin Schaffgotsch, Generalbevollm.: Clemens Graf Kerffenbrod, Schurgast, Rentmstr.: Münzer, Schurgast; F. Schurgast 34;  
E. Arnsdorf (7,5 km), P. T. kK. eK. Schurgast, Abbez. Schloß Schurgast, Ag. Löwen (Schles.);  
Fl.: 510,8 ha: 374,3 Ader, 46 Wiesen, 62,7 Forsten, 6 Gewässer, 16 Ödland, 5,8 Kornweiden;  
Grdst.-R.-E.: 5096 M.

### **Niewodnit,**

Ritterg. m. Vorwerk Heinrichsdorf, Schwarzb. Ostfriesen, Zuchtviehverkauf;  
Eigt.: Frau Maria Wichelhaus geb. v. Carnap, Pächter: Heinrich Wübbe; F. Norot 3;  
E. Dambrau (9 km), P. T. Abbez. Norot, Ag. Löwen, kK. Zelasno, eK. Schurgast;  
Fl.: 474 ha: 392,8 Ader, 21 Wiesen, 47 Forsten, 13,2 Gewässer, Garten, Park, Hof;  
Grdst.-R.-E.: 8120 M., Einh.-W. 450 000 RM., F.-Vers.-W. 350 000 RM.

### **Norot,**

Ritterg., Schwarzb. Niederungsvieh, Brennerei, Kartoffeltrocknungsanlage, Møhlmühle, elektr. Beleuchtungsanlage;

Eigt.: Friedrich von Wichelhaus,  
Landesältester, Rittmeister a. D.;  
F. Norof 5;  
E. Dambrau (8 km), P. T. Abcz.  
Norof, Ag. Löwen, kK. Schurgast,  
Zifiale Norof, eK. Schurgast;  
Fl.: 861,59,96 ha (57,50 ha verp.):  
577,50 Ader, 47 Wiesen, 7,50 Weiden,  
177,50 Forsten, 52,09,96 Obland,  
Wege usw.;  
Grdst.-R.-E.: 2727,40 Th., Einh.-  
W. 588 140,— RM., F.-Vers.-W.  
962 280 RM., Ertr.-W.-Kl. 17.

#### **Nüßdorf,**

Ritterg., Saatgutvermehr., Schwarz-  
buntes Niederungsvieh, Brennerei;  
Eigt.: Graf von Püdler-Burghaus,  
Insp.: Grambsch, Dipl. Landw.:  
Dr. Heine; F. Friedland 41;  
E. Lamsdorf, P. T. Ag. kK. cK.  
Friedland, Abcz. Schloß Friedland;  
Fl.: 265,38 ha (dav. verp. 17,75 ha):  
196,5 Ader, 17,5 Wiesen, 2,5 Weiden,  
6 Forsten, 32,88 Seelung;  
Grdst.-R.-E.: 5820,63 M., F.-Vers.-  
sich.-W. 351 750 RM.

#### **Biechoküh,**

Eigt.: Romuald Drescher;  
E. Lamsdorf (15 km), P. T. F. Ag.  
kK. eK. Friedland, Abcz. Puschine;  
Fl.: 22 ha: 18 Ader, 2 Wiesen,  
2 Weiden;  
Grdst.-R.-E.: —, M., Einh.-W.  
22 200 RM., F.-Vers.-W. 13 800  
RM., Ertr.-W.-Kl. 17.

#### **Blieschnitz,**

Ritterg.;  
Eigt.: Otto Blomener, Förster;  
Albert Bospich; F. Steinau;  
E. Steinau (5 km), P. T. Steinau,  
Abcz. Schnellenborn, Ag. eK. Fried-  
land, kK. Schmitsch (Kr. Neustadt);  
Fl.: 294 ha: 170 Ader, 22 Wiesen,  
94 Forsten, 6 Gewässer, Wegeland,  
1 Obland, 1 Haus- und Hofräume;  
Gdst.-R.-E.: 3334,65 M., Einh.-W.  
185 380 RM., F.-Vers.-W. 127 300  
RM.

#### **Puschine,**

Ritterg. m. Neuvoerwerk, Stamm-  
herde des schles. schwarzb. Nieder-  
ungsviehes und des vered. Land-

schweines; Getreide-, Raps-, Klee-  
und Zuckerrübenbau;  
Eigt.: Marco Graf v. Ballestrem,  
Rittmeister d. R. a. D., Insp.:  
Groeger;  
E. Lamsdorf (11 km), P. F. 14. Ag.  
eK. kK. Friedland (Bz. Oppeln),  
T. Abcz. Puschine;  
Fl.: 658,5 ha: 252,3 Ader, 36,5  
Wiesen, 35 Dauerweiden, 241,5 Holz,  
5,1 Park, 1,5 Garten, 23 Hof, 64,6  
Sieblungs- und Parzellenpacht;  
Grdst.-R.-E.: 7427 M.

#### **Ranisch,**

Eigt.: Julius Rinte;  
E. Lamsdorf (8 km), P. T. F. Abcz.  
Ag. kK. eK. Friedland;  
Fl.: 39,71 ha: 28,73 Ader, 10,98  
Wiesen;  
Grdst.-R.-E.: 74,66 M., Einh.-W.  
52 000 RM., F.-Vers.-W. 28 000  
RM., Ertr.-W.-Kl. 14—15.

— Eigt.: Josef Silber;  
Fl.: 24,48 ha: 16,96 Ader, 7,42  
Wiesen;  
Grdst.-R.-E.: 42,84 M., Einh.-W.

— Eigt.: Josef Michalte;  
Fl.: 23,37 ha: 18,54 Ader, 4,83  
Wiesen;  
Grdst.-R.-E.: 129,27 M., Einh.-W.  
48 000 RM., F.-Vers.-W. 26 000 RM.,  
Ertr.-W.-Kl.: 14—15.

— Eigt.: Eduard Bed;  
Fl.: 20,96 ha: 14,95 Ader, 5,95  
Wiesen;  
Grdst.-R.-E.: 113,64 M., Einh.-W.  
36 000 RM., F.-Vers.-W. 23 000  
RM., Ertr.-W.-Kl. 14—15.

Eigt.: Amand Hannich;  
Fl.: 20,88 ha: 15,67 Ader, 5,21  
Wiesen;  
Grdst.-R.-E.: 119,01 M., Einh.-  
W. 38 000 RM., F.-Vers.-W. 23 500  
RM., Ertr.-W.-Kl. 14—15.

— Eigt.: Rudolf Kretschmer;  
Fl.: 20,80 ha: 14,90 Ader, 5,90  
Wiesen;  
Grdst.-R.-E.: 113,04 M., Einh.-  
W. 35 000 RM., F.-Vers.-W. 17 000  
RM., Ertr.-W.-Kl. 14—15.

— Eigent.: Albert Michalle; Fl.: 20,48 ha: 12,85 Ader, 7,63 Wiesen; Grdst.-R.-E.: 149,67 M., Einh.-W. 36 000 RM., F.-Vers.-W. 19 000 RM., Ertr.-W.-Kl. 14—15.

— Eigent.: Josef Rieger; Fl.: 20,40 ha: 12,60 Ader, 7,80 Wiesen; Grdst.-R.-E.: 87,69 M., Einh.-W. 34 000 RM., F.-Vers.-W. 18 000 RM., Ertr.-W.-Kl. 14—15.

— Eigent.: Josef Rinne; Fl.: 20,09 ha: 14,59 Ader, 5,50 Wiesen; Grdst.-R.-E.: 114,84 M., Einh.-W. 37 000 RM., F.-Vers.-W. 28 000 RM., Ertr.-W.-Kl.: 14—15.

### **Roßdorf,**

Eigent.: Karl Masfus; E. Falkenberg (6 km), P. T. Abetz. Ag. eK. Falkenberg, F. Roßdorf, kK. Rogau; Fl.: 39,31 ha: 31,81 Ader, 5 Wiesen, 2 Forsten,  $\frac{1}{2}$  Gewässer; Grdst.-R.-E.: 597 M., Einh.-W. 995 RM., F.-Vers.-W. 50 150 RM., Ertr.-W.-Kl. 17.

— Eigent.: Fritz Gleiß; Fl.: 26,36 ha: 21,11 Ader, 3,25 Wiesen, 2 Forsten; Grdst.-R.-E.: 459 M., Einh.-W. 995 RM., F.-Vers.-W. 59 930 RM., Ertr.-W.-Kl. 17.

— Eigent.: Pauline Schmidt; Fl.: 24,53 ha: 21,78 Ader, 1,50 Wiesen, 1,25 Forsten; Grdst.-R.-E.: 351 M., Einh.-W. 995 RM., F.-Vers.-W. 19 800 RM., Ertr.-W.-Kl. 17.

— Eigent.: Alfred Heiber; Fl.: 22,16 ha: 19,16 Ader, 2 Wiesen, 1 Forsten; Grdst.-R.-E.: 336 M., Einh.-W. 995 RM., F.-Vers.-W. 30 800 RM., Ertr.-W.-Kl. 17.

— Eigent.: Josef Gladausch; Fl.: 20,36 ha: 16,86 Ader, 2,25 Wiesen, 1,25 Forsten;

Grdst.-R.-E.: 360 M., Einh.-W. 995 RM., F.-Vers.-W. 24 500 RM., Ertr.-W.-Kl. 17.

### **Rausle,**

Ritterg., Zuckersfabrik, Rübenbau; Schweinezucht; Eigent.: Zuckersfabrik Gröbels A.-G., Direktor: H. Ehler in Gröbels; P. T. F. 1 Ag. eK. kK. Löwen, 2 km, E. Urnsdorf (1 km), Abetz. St. Hilbersdorf; Fl.: 298 ha: 222 Ader, 36,75 Wiesen, 2 Weide, 6,5 Wasser, 7,25 Holz, 8 Hof, 15 Ackerweidenkulturen; Grdst.-R.-E.: 3923,66 M.

### **Sabine,**

Eigent.: Anton Scholz; E. Sabine (2 km), T. F. Sabine, P. Tillowitz, Abetz. Wiersbel, Ag. eK. Friedland, kK. Pischob; Fl.: 26 ha.

### **Schaderwitz,**

Ritterg., Viehzuchtbetrieb, Herdbuchherde, Brennerei; Eigent.: Kurt v. Prittwitz u. Gaffron; F. Lamsdorf 1; E. P. T. Lamsdorf (3 km), Abetz. Schaderwitz, Ag. Falkenberg, kK. Lamsdorf, eK. Kleuschnitz; Fl.: 199 ha: 156,75 Ader, 18 Wiesen, 7 Weiden, 6,25 Forsten, 1 Gewässer, 8,75 Acker, 1,25 Garten (20 ha davon verpachtet); Einh.-W.: 192 173 RM., F.-Vers.-W. 286 800 RM.

— Eigent.: Katharina Hoffmann; E. Lamsdorf (2,5 km), P. T. Abetz. kK. Lamsdorf, F. Schaderwitz, Ag. eK. Falkenberg; Fl.: 23 ha: 20 Ader, 2 Wiesen; F.-Vers.-W.: 40 000 RM.

### **Scharfenberg,**

Ritterg., Schwarzbunte Ostfriesen, Dtsch. Edelschwein; Eigent.: Kati Freifrau v. Thielmann, Rentmst.: Alose, Groß Mahlenhof; F. Gruben 1; E. Lamsdorf (6 km), P. T. Gruben, Abetz. kK. Groß Mahlenhof, Ag. Falkenberg, eK. Kleuschnitz;



Fl.: 212,42 ha: 97,50 Ader, 19,75 Wiesen, 86,46 Forsten, 1 Gewässer, 5,83 Ödland, Hof, Wege;  
Grdst.-R.-E.: 1980 M., Einh.-W. 139 000 RM., F.-Vers.-W. 190 000 RM.

### **Schedlau,**

Eigt.: Paul Hoffmann;  
E. P. T. F. Abetz. kK. Schedlau, Ag. eK. Falkenberg;  
Fl.: 21,34 ha: 18,34 Ader, 3 Wiesen;  
Grdst.-R.-E.: 337,05 M., Einh.-W. 27 520 RM., F.-Vers.-W. 31 800 RM., Ertr.-W.-Kl.: 16.

— Eigt.: Ernst Weiß I;  
Fl.: 26,55 ha: 22,55 Ader, 4 Wiesen;  
Grdst.-R.-E.: 348,87 M., Einh.-W. 36 900 RM., F.-Vers.-W. 33 500 RM., Ertr.-W.-Kl.: 16.

— Eigt.: Ernst Kahlert;  
Fl.: 21 ha: 17 Ader, 3,50 Wiesen, 0,50 Forsten;  
Grdst.-R.-E.: 322,32 M., Einh.-W. 26 000 RM., F.-Vers.-W. 32 850 RM., Ertr.-W.-Kl.: 16.

### **Scheppelwitz,**

Ritterg., Saatzucht, Herdbuchherde;  
Eigt.: Graf Hermann zu Solms Baruth, Insp.: Krömer; F. Dambrau 11;  
E. Dambrau (1 km), P. T. Abetz. kK. Dambrau, Ag. Löwen, eK. Schönwitz;  
Fl.: 313 ha (davon verp.: 40 ha und 41 ha Forst): 188 Ader, 12 Wiesen, 18 Weiden, 14 Ödland;  
Grdst.-R.-E.: 1198,84 M., F.-Versich.-W. 411 180 RM., Ertr.-W.-Kl. III b (17).

### **Schönwitz,**

Ritterg.; Herdbuchherde;  
Eigt.: Friedrich von Wichelshaus, Landesältester, Rittmeister a. D.; Insp.: Schüller; F. Dambrau 5;  
E. Dambrau (2,5 km), P. Doppelnd. T. Dambrau, Abetz. kK. eK. Schönwitz, Ag. Löwen (Schles.);  
Fl.: 479,57,76 ha (dav. verp.: 81 ha): 340,75 Ader, 40 Wiesen, 7 Weiden, 85 Forsten, 0,75 Gewässer, 6,07,76 Ödland, Hofräume, Wege;  
Grdst.-R.-E.: 5105 M., Einh.-W. 372 200 RM., F.-Vers.-W. 443 410 RM., Ertr.-W.-Kl.: 16.

### **Schurgast,**

Ritterg. m. Weißdorf; Herdbuchherde, Brennerei und Kartoffel-trocknerei;  
Eigt.: Elisabeth Gräfin von Korff gen. Schmilg-Kerssenbrod geb. Gräfin Schaffgotsch; Generalbevollm.: Clemens Graf Kerssenbrod, Schurgast, Rentmstr.: Münzer, Schurgast; F. Schurgast 21;  
E. Arnsdorf (3,5 km), P. T. kK. eK. Schurgast, Abetz. für Schurgast am Orte, für Weißdorf Schloß Schurgast; Ag. Löwen (Schles.);  
Fl.: 613,9 ha: 412,1 Ader, 75 Wiesen, 14 Weiden, 76,9 Forsten, 4 Gewässer, 9 Ödland, Hof, 22,9 Korbweiden;  
Grdst.-R.-E.: 6812 M.

### **Sonnenberg,**

Ritterg. m. Borm. Marzke; Saatkartoffeln, rotbunte Ostfriesen;  
Eigt.: Hans Ulrich Graf Schaffgotsch; Güterdirekt.: Rüing, Insp.: Lontze; F.: Sonnenberg;  
E. Grottkau u. Tillowitz je 12 km, P. T. Koppitz, Abetz. eK. Kirchberg, Ag. Falkenberg, kK. Sonnenberg;  
Fl.: 683 ha: 239,27 Ader, 108,73 Wiesen, 11 Weiden, 255 Forsten, 30 Gewässer, 3 Ödland, 12 Park, 2 Gärten, 22 Wege;  
Grdst.-R.-E.: 11 216 M., Ertr.-W.-Kl. 16.

— Eigt.: Franz Elster; Mahlmühle; Päch. d. Mühle: Reinhold Vater; E. Grottkau u. Falkenberg je 12 km, P. T. Koppitz, F. Sonnenberg, Abetz. eK. Kirchberg, kK. Sonnenberg, Ag. Falkenberg;  
Fl.: 23,28 ha (dav. verp.: 19,14 ha): 17,28 Ader, 6 Wiese;  
Einh.-W.: Landwirtschaft. 21 396 RM., Mühle 31 650 RM., F.-Vers.-W. 102 300 RM.

### **St. Hubertusgrün,**

Waldbgut;  
Eigt.: Hans Ulrich Graf Schaffgotsch; Forstverw.: Knapp, Först.: Hasche u. Stalisch;  
E. Tillowitz (13 km), Ramsdorf (10 km), P. T. F. Abetz. Gruben, Ag. Falkenberg, kK. Gruben, eK. Falkenberg;

Fl.: 479 ha: 12,5 Ader, 16 Wiesen,  
1 Weiden, 422 Forsten, 6,5 Gewässer,  
2,0 Ödland, 1 Park, 18 Wege;  
Grdst.-R.-E.: 3372 M., Ertr.-W.-  
Kl. 17.

### **Stroschwig,**

Ritterg.; Ziegelei, Rübenbau;  
Eigt.: Zuckersfabrik Tröbels A.-G.,  
Direkt.: Herm. Ehler in Tröbels;  
P.T.E.Ag.eK.kK. Löwen (2,5 km),  
Abz. St. Hilbersdorf;  
Fl.: 81,75 ha: 23,5 Ader, 20,5  
Wiesen, 3,25 Wasser, 34,5 Korn-  
weidenkultur;  
Grdst.-R.-E.: 2763,4 M.

### **Tarnitz,**

Ritterg.; Saatkartoffeln;  
Eigt.: Hans Ulrich Graf Schaff-  
gotsch; Güterdirekt.: Küng, Insp.:  
Zumteller;  
E. Graase (5 km), für Personen  
Raschwig (4 km), P.T. Graase, F.  
Rogau, Abz. eK. Kirchberg, kK.  
Rogau, Ag. Falkenberg;  
Fl.: 185 ha: 131 Ader, 18,5 Wiesen,  
1 Weiden, 16 Forsten, 10 Gewässer,  
4 Ödland, 1,5 Gärten, 3 Wege;  
Grdst.-R.-E.: 2986 M., Ertr.-W.-  
Kl. 16.

### **Tillowig,**

Eigt.: August Barnert;  
E. Tillowig, P. T. F. Abz. kK. eK.  
Tillowig, Ag. Falkenberg;  
Fl.: 27 ha: 22 Ader, 5 Wiesen;  
Grdst.-R.-E.: 339,67 M.

— Eigt.: Fa. Schlegelmilch;  
Fl.: 30 ha: 28 Ader, 6 Wiesen;  
Grdst.-R.-E.: 420 M.

### **Weschele,**

Eigt.: Theodor Hudn;  
E.P.T.F. Abz. Ag. kK. eK. Falken-  
berg;  
Fl.: 39 ha: 29 Ader, 7 Wiesen,  
3 Forsten;  
Grdst.-R.-E.: 474 M., F.-Vers.-W.  
61 500 M.

— Eigt.: Friedrich Scholz;  
Fl.: 33,14 ha: 27,50 Ader, 3,86  
Wiesen, 1,76 Forsten;  
Grdst.-R.-E.: 448 M., F.-Vers.-W.  
69 000 M.

— Eigt.: Karl Fiedler;  
Fl.: 21,31 ha: 27,21 Ader, 3 Wiesen,  
1,10 Forsten;  
Grdst.-R.-E.: 306 M., F.-Vers.-W.  
25 000 M.

— Eigt.: Oskar Scholz;  
Fl.: 20,47 ha: 15 Ader, 4 Wiesen,  
1,50 Forsten;  
Grdst.-R.-E.: 246 M., F.-Vers.-W.  
27 950 M.

— Eigt.: Hermann Scholz;  
Fl.: 20,27 ha: 17 Ader, 2 Wiesen,  
1,25 Forsten;  
Grdst.-R.-E.: 237 M., F.-Vers.-W.  
38 000 M.

— Eigt.: Moos Schmollke;  
Fl.: 20,26 ha: 14,80 Ader, 4 Wiesen,  
0,45 Forsten;  
Grdst.-R.-E.: 261 M., F.-Vers.-W.  
40 000 M.

### **Wiersbel I,**

Ritterg.;  
Eigt.: Ernst Graf Strachwig; Insp.:  
Paul Herden;  
E.P.T.F. 11 Ramsdorf (2 km), Abz.  
kK. Wiersbel, Ag. eK. Friedland;  
Fl.: 341 ha (davon verp.: 33 ha):  
228 Ader, 18 Wiesen, 7 Weiden,  
85 Forsten, 3 Gewässer;  
Grdst.-R.-E.: 5516 M.

### **Wiersbel III,**

Ritterg.  
E. Ramsdorf, P. T. eK. Friedland,  
Abz. kK. Wiersbel;  
Fl.: 162,27,67 ha (dav. verp.: 20 ha):  
63 Ader, 39 Wiesen, 10 Weiden,  
32 Forsten, 8,27,67 Ödland;  
Grdst.-R.-E.: 1429,65 M., F.-Vers.-  
W. 71 320 M.

## 4. Landkreis Groß Strehlitz

**Lage:** In der Mitte der Provinz, grenzend an die Kreise Oppeln, Rosenberg, Loß-Gleiwitz und Cosel. Durch den Verlust der Kreise Lublinitz und Tarnowitz ist die polnische Grenze an die südöstliche Kreisgrenze unmittelbar herangerückt. — Die Güter gehören zur Oberschlesischen Fürstentumslandschaft mit Ausschluß der zur Neiße-Grottkauer Fürstentumslandschaft gehörigen Güter Jarischau und Ujest.

**Flächengröße:** 89 022,36 ha. An Polen abgetreten: 84,57 ha.

**Bevölkerung:** 79 540 Einw. Mittlere Bevölkerungsdichte: 0,8 je ha. Städte: Groß Strehlitz: 6090 Einw.; Leschnitz: 1594 Einw.; Ujest: 1936 Einw.

**Bodenbeschaffenheit:** Der südwestliche Teil des Kreises ist vorwiegend fruchtbar und ertragreich; der nordöstliche Teil hat leichten sandigen Boden (umfangreicher Waldbestand). An der Malapane üppige Waldlandschaft auf fruchtbarem Letteboden des Keupers. Höchste Erhebung der Annaberg (411 m). Circa 50 % ist Ackerland, 38 % Wald und 7 % Wiese. Der durchschnittliche Grundsteuerreinertrag beträgt pro ha Acker: 9,79 M., Wiesen: 12,53 M., Holz: 2,75 M.

**Landwirtschaftliche und industrielle Betriebe:** Mehlmühlen in Centawa, Keltzsch, Stubendorf, Groß Strehlitz, Ujest, Gonschiorowitz und Jawadzki; Zuckerraffinerie in Roswadzke; Brauereien in Gogolin, Leschnitz, Groß Strehlitz und Ujest; Molkereien in Scharnosin, Schimischow und Sucholohna; Dampfsägewerke in Colonnowska, Groß Strehlitz und Bössowska; Holzverkohlungsfabrik in Bössowska; Zementfabriken (Portland-Zementindustrie) in Groß Strehlitz und Schimischow; landwirtschaftliche Maschinenfabriken in Groß Strehlitz; Eisengießereien in Colonnowska und Bössowska; Eisenwalzwerk in Jawadzki; Zinkwalzwerk in Sandowitz; Pappfabrik in Colonnowska; Dynamit- und Schießwollefabrik in Kruppamühle; Leich- und Karpfenzucht bei Groß Strehlitz, Himmelwitz, Radlub und Stubendorf.

**Kulturelle und soziale Einrichtungen:** in Groß Strehlitz: staatl. Gymnasium und höhere Mädchenschule, landwirtschaftliche Schule mit Kreisbauernhaus; gewerbliche Fortbildungsschulen in Gogolin, Leschnitz und Ujest; landwirtschaftl. Fortbildungsschulen in 21 Orten; Krankenhäuser: staatl. Krankenhaus, Waisenhaus St. Maximilian-Stift und Schulanstalt der Armen Schwestern in Groß Strehlitz.

**Verkehrsverhältnisse:** Eisenbahnlinien: Breslau—Hindenburg mit den Stationen Gogolin und Leschnitz; Oppeln—Peiskretscham—Beuthen mit den Stationen Groß Stein, Schimischow, Groß Strehlitz und Blottwitz; Kreuzburg—Bössowska mit den Stationen Mischline und Bössowska; Oppeln—Bössowska—Tarnowitz mit den Stationen Klein Stanislaw, Bössowska, Colonnowska, Jawadzki, Sandowitz und Keltzsch; Bössowska-Lublinitz mit der Station Bössowska; Groß Strehlitz—Bössowska mit den Stationen Rosmierka, Radlub, Carmerau, Groß Stanislaw, Bössowska. — Kraftpostlinien: Groß Strehlitz—Gogolin—Krappitz; Groß Strehlitz—Leschnitz—Slawentzitz—Ujest; Groß-Strehlitz—Himmelwitz—Jawadzki—Sandowitz.



## **Zusammenstellung der größeren Besitzungen:**

### **Fideikommiss herrschaft Ujeſt-Bitſchin:**

Besitzer: Hans Fürst zu Hohenlohe-Oehringen, Herzog von Ujeſt auf Slawenſki. Gesamt-Fl.: 9957 ha. — Gesamt-Grdst.-R.-E.: 105 432 M. — Die Herrschaft beſteht aus den Gütern: Goy und Łalot, Kaltwaſſer mit den Borm. Butſchet und Karolinenhof, Klutſchau, Nieſbrowiż, Alt Ujeſt, Schloß Ujeſt. Jarliſchau mit Vorwerk Dzedzinka.

### **Fideikommiss herrschaft Groß Strehliż:**

Besitzer: Georg Graf von Schlieffen-Renard, Landrat a. D., auf Schloß Groß Strehliż. — Gesamt-Fl.: 6118 ha. — Gesamt-Grdst.-R.-E.: 61 107 M. Die Herrschaft beſteht aus den Gütern: Groß Kalinow; Olschowa mit den Vorwerken Kionslas, Komorniten und Johanneshof; Poremba mit Vorwerk Kadlubieź; Roſniontau mit Vorwerk Keiliſhof; Scharnoſin mit den Vorwerken Dollna und Annahof; Groß Strehliż, Sucholohna mit Mokrolohna und Breſina mit Vorwerk Gruſchet; Groß Vorwerk mit den Vorwerken Schewkowicz, Gollaschüken und Koczorownia.

### **Herrſchaft Deutſch Malepartus:**

Besitzer: Preußiſcher Forſtſiskus. — Gesamt-Fl.: 20 610,2 ha. — Gesamt-Grdst.-R.-E.: 43 432 M. — Die Herrschaft beſteht aus den Gütern: Laſiſt mit Forſtverwaltungsgebäude und Beamtenhaus Eichhorſt, Oberförſterei Kuntzen, Jagdſchloß Malepartus und Forſthaus Marienrode; Jhr. Wierchleſch und Laſiſt, Jhs. Karlſthal, Jhs. Jaſwin; Sandowicz mit den Forſthäusern Kruppamühle und Keiliſch, Jhr. Sandowicz und Moſtken, Jhs. Schwierte; Groß Stanisch mit Oberförſterei Colonnowska und Jhs.; Jhs. Heine, Jhs. Miſchline, Jhs. Malepartus; Klein Stanisch mit Forſthaus Carmerau; Wierchleſch mit Forſthaus Redwine.

### **Majorats herrschaft Blottniż-Centawa:**

Besitzer: Hans-Adam Graf von Poſadowsky-Wehner, Freiherr von Poſtelwitz, Majoratsherr auf Blottniż. — F Blottniż 1. — Gesamt-Fl.: 3818 ha. — Gesamt-Grdst.-R.-E.: 23 969 M. — Die Herrschaft beſteht aus den Gütern: Bałazarowicz, Blottniż mit Vorwerk Dorishof; Centawa mit Kolonie Kuznia; Greboſchowitz, Nogowſchütz, Bluſchniż (Groß) mit Vorwerk Poremba; Warmuntowicz mit Vorwerk Leopoldshof.

### **Freie Allodial herrschaft Zyrowa:**

Besitzer: Hans Clemens Graf von Francken Sierſtorpf auf Schloß Zyrowa. — F Leſchniż D/S. 20. — Gesamt-Fl.: 2280 ha. — Gesamt-Grdst.-R.-E.: 20 721 M. — Die Herrschaft beſteht aus den Gütern: Zyrowa mit Waldbhof; Jeſchona, Krempa, Ziegelei Krempa, Oleſchka mit dem Vorwerk Ober-Oleſchka und Gutshof Dallnie; Gogolin-Strebinow mit Vorwerk Leopoldshof; Ziegelei Krappiż.

### **Majorats herrschaft Groß Stein:**

Besitzer: Hyacinth Graf von Strachwitz, Major a. D., Landſchaftsdiſtriktor auf Groß Stein. — Gesamt-Fl.: 4060 ha. — Gesamt-Grdst.-R.-E.: 18 600 M. — Die Herrschaft beſteht aus den Gütern: Grabow, Poſnowicz, Schedliż mit Vorwerk Kaminieź, Sprentſchütz, Groß Stein, Klein Stein.

### **Herrſchaft Stubendorf:**

Besitzer: Hans Heinrich Graf Strachwitz, Landesämt., Major d. R. a. D. auf Stubendorf. — F Groß Stein 11, Bahnh. — Gesamt-Fl.: 3102 ha. — Gesamt-Grdst.-R.-E.: 14 485 M. — Die Herrschaft beſteht aus den Gütern:

Ottmüh, Stubendorf mit Vorwerk Heinrichsdorf; Sucho-Danitz mit Vorwerk Parischka; Tschammer-Elguth.

### **Herrschaft Schimischow-Rosmierka-Kalub:**

Besitzer: Alfred Graf von Strachwitz, Landesältester auf Schimischow. — F Groß Strehlig 37. — Gesamt-Fl.: 5810 ha. — Gesamt-Grdst.-R.-E.: 22 979 M. — Die Herrschaft besteht aus den Gütern: Boritsch, Grobisto, Kadlub, Kroschnitz, Oschiet, Rosmierka mit Vorwerk Grobisto; Schimischow mit dem Vorwerk Schimonia, Roschütz, Tentshinau und den Rittergütern Rosmierz und Suchau.

### **Anteil der Majorats Herrschaft Dombrowka a. d. Oder:**

Besitzer: Hans Walter Frhr. von Teichmann und Logischen, Major a. D. auf Schloß Dombrowka. — Die Herrschaft besteht aus den Gütern: Karlubitz, Malanie mit Emilienhof; Ottmuth mit Niederhof und Pzgerwa.

## **Kreisstadt Groß Strehlig**

Landgericht: Oppeln. Amtsgerichte: Groß Strehlig, Leschnitz, Ujest und Krappitz (Kr. Oppeln).

Landrat (§. 21 und 64): Werber.  
Bürgermeister (§. 25): Dr. Gollasch.

Kreisbaurat: Kehler.

Kreisinspektor: Wicher.

Kreiskasse: Winkler, Rentmeister.

Kreisausschußinspektor: Meyer.

Kreisfommunalkasse: Klein, Kassensoberinspektor.

Kreisbaumeister: Mucha.

Kreisarzt: Dr. Wiesner, Med.-Rat.

Kreistierarzt (§. 50): Dr. Fröhner, Veterinär.

Katasterdirektor: Zickler.

Hochbauamt: Engelke, Reg.-Baurat.

Kreis Schulräte: nördlicher Teil Dr.

Wreschniok, südlicher Teil Zimmer.

Gewerbeaufsichtsamt: Oehlert in Oppeln.

Finanzamt (§. 93): Karrasch, Regierungsrat.

Kulturamt in Oppeln.

## **Verzeichnis der Güter**

### **Adamowitz,**

Ritterg.; Steinbruch;  
Eigt.: Rath. Pfarramt in Groß-Strehlig; Förster: Theuerkauf;  
P. T. F. E. Ag. eK. kK. Gr. Strehlig (0,2 km) Abesz. Schloß Gr. Strehlig;  
Fl.: 273 ha: 129 Acker, 4 Wiesen, 133 Holz, 7 Hof;  
Grdst.-R.-E.: 1245 M.

Fl.: 602,40 ha: 123,30 Acker, 34,16 Wiesen, 15,50 Weiden, 429,14 Forst.;  
Grdst.-R.-E.: 3976,68 M., Einh.-W. 90 000 RM. ohne Forsten, F.-Vers.-W. 23 100 RM.

### **Balzarowitz,**

Ritterg.;  
Eigt.: Hans-Adam Graf von Posadowsky-Wehner;  
E.P.T. Abesz. Blottnitz (4 km), Ag. eK. Groß Strehlig, kK. Groß Rotulin, Kreis Gleiwitz;

### **Blottnitz,**

Ritterg.; Viehzuchtbetr.; Brennerei, Dampfziegelei;  
Eigt.: Hans-Adam Graf von Posadowsky-Wehner; Oberinsp.: Tich in Warmuntowitz; Rentmstr. Lippke in Blottnitz; Oberförster: Druch in Centawa; F. Blottnitz 1;  
E.P.T. Abesz. Blottnitz, Ag. eK. Gr. Strehlig, kK. Centawa;  
Fl.: 811,23 ha: 303,71 Acker, 20,76

Wiesen, 46,18 Weiden, 440,58 Forst.;  
Grdst.-R.-E.: 6382,29 M., Einh.-W.  
367 800 RM. ohne Forst., F.-Vers.-  
W. 1 000 210 RM.

### **Borittsch,**

Ritterg.;

Eigt.: Landesältester Alfred Graf  
von Strachwitz auf Schimischow;  
Reviervew.: Schumann in Radlub;  
Rentmstr.: Gomolla in Rosmierka;  
Oberinsp.: Heß in Schimischow; F.  
Groß Strehliß 37;

P. T. Abez. Stubendorf (5 km), E.  
Groß Stein (8 km), Ag.eK. Groß  
Strehliß, kK. Raschau;  
Fl.: 969 ha: 68 Ader, 50 Wiesen,  
77 Weide, 761 Holz, 13 Hof;  
Grdst.-R.-E.: 4344 M.

- Eigt.: Peter Garbella, Gärtner;  
E. Radlub (6 km), P. T. Abez.  
Stubendorf, F. Öffentl. Fernsprech.  
Borittsch, Ag. eK. Groß Strehliß,  
kK. Raschau;  
Fl.: 23,31 ha: 14 Ader, 8 Wiesen,  
1 Weiden;  
Grdst.-R.-E.: 228 M., Einh.-W.  
23 000 RM., F.-Vers.-W. 13 000  
RM., Ertr.-W.-Kl. 4.

### **Borowian,**

Eigt.: Johann Kluba;

Viehjudtbetrieb;

E. Abez. Keltisch, P.T.F. Langendorf  
b. Toß (3 km), Ag. Groß Strehliß;  
kK. Wischni;

Fl.: 52,38 ha (dav. verp.: 1,12 ha):  
29 Ader, 1,75 Wiesen, 3 Weiden,  
5,63 Forsten, 0,12 Gewässer, 12,12  
Aderland, 0,75 Gehöft, Gartenland;  
Einh.-W. ca. 56 000 RM., F.-Vers.-  
W. 36 000 RM., Ertr.-W.-Kl. V/VI.

### **Bresina,**

Ritterg.; Herdbuchherde, Dauer-  
weidebetrieb;

Eigt.: Georg Graf von Schlieffen-  
Renard, Fideikommißbes. zu Schloß  
Groß Strehliß; Insp.: Newrzella;  
F. Groß Strehliß 4;

E. P. T. Ag. kK. eK. Groß Strehliß  
(4 km), Abez. Schloß Gr. Strehliß;  
Fl.: 261,22 ha: 255,79 Ader, 5,43  
Aderland, Hof usw.

Grdst.-R.-E.: 3084,33 M.

### **Centawa,**

Ritterg.; Brettmühle;

Eigt.: Hans-Adam Graf von Posa-  
dowsky-Wehner; Oberinsp.: Tix in  
Warmuntowik, Rentmstr.: Lippke  
in Blottnik, Oberförster: Druch in  
Centawa; F. Blottnik 1;

E. P. T. Abez. Blottnik (3 km). Ag.  
eK. Groß Strehliß, kK. Centawa;  
Fl.: 717,85 ha: 57,96 Ader, 25,97  
Wiesen, 10,74 Weiden, 594,79 Forst.,  
28,39 Aderland;

Grdst.-R.-E.: 2271,06 M., Einh.-W.  
148 000 RM. (ohne Forsten), F.-  
Vers.-W. 114 870 RM.

- Eigt.: Franz Schendzielorz;  
Fl.: 32 ha: 24 Ader, 3,5 Wiesen,  
4,5 Forsten, 1,5 Aderland;  
Grdst.-R.-E.: 50,08 M., Einh.-W.  
30 000 RM., F.-Vers.-W. 20 000  
RM., Ertr.-W.-Kl. 19—21.
- Eigt.: Hedwig Malcher;  
Fl.: 24 ha: 18 Ader, 1 Wiesen,  
2½ Weiden, 2½ Aderland;  
Grdst.-R.-E.: 33,41 M., Einh.-W.  
18 700 RM., F.-Vers.-W. 15 000  
RM., Ertr.-W.-Kl. 19—21.

### **Chorulla,**

Ritterg. m. Borm. Daleti; Früh-  
kartoffelbau, Brennerei;

Eigt.: Johann Christian Reil;  
Familienbesitz seit 1844; Nutz.:  
Walter Reil; Insp.: A. Olbricht;  
F. Gogolin 22;

E.P.T. Gogolin (7 km), Abez. Cho-  
rulla, Ag.eK. Krappitz, kK. Rontz;  
Fl.: 804 ha: 326 Ader, 21 Wiesen,  
24 Weiden, 404 Forsten, 28 Ge-  
wässer;

Grdst.-R.-E.: 4995 M., F.-Vers.-W.  
211 510 RM., Ertr.-W.-Kl. 17.

### **Deschowitz,**

Ritterg. m. Borm. Schäferei und  
Arrende; Schwarzbunte Ostfriesen,  
Dampfbrennerei;

Eigt.: Oberstleut. Landgesellschaft,  
Oppeln, Sternstr. 24; Gutsverw.:  
Kerffieg; 1 Assistent, 1 Rechnungsf.,  
1 Brennereiverw.; F. Deschnik 23;

E. Ag. eK. Deschnik (1 km), P. T.  
Abez kK. Deschowitz; ist besiedelt;  
das Restgut von 252,70 ha haben  
die Gräfl. Schaffgotsch'schen Werte  
G. m. b. H. Gleiwitz erworben;



Fl.: 497 ha: 331 Ader, 45 Wiesen, 15 Weiden, 95,5 Forsten, 1 Gewässer, 9,5 Park und Garten; Grdst.-R.-E.: 4782,70 M., F.-Vers.-W. 448 000 RM.

- Eigent.: Reinhold Gach; F. Cosel 483; E. Ag. Leschnitz, P. Mechnitz, T. Cosel, Abbez. kK. Deschowitz, eK. Roswagze; Fl.: 56,26 ha: 38,5 Ader, 5 Wiesen, 6,5 Weiden, 2,5 Gewässer, 50 Acker, 3,75 Garten, Hof; Grdst.-R.-E.: 205,96 M., Einh.-W. 44 700 RM., F.-Vers.-W. 47 000 RM., Ertr.-W.-Kl. 3—8.

#### **Dollna,**

Ritterg., Viehzuchtbetrieb; Eigent.: Georg Graf von Schlieffen-Renard, Fideikommißbes. zu Schl. Groß Strehlitz; Pächter.: Josef Daniel in Scharosin; Bevollm.: Rittergutspächter Kobrecht in Hohenbirten P. D./S.; E. P. T. Ag. eK. Groß Strehlitz (7½ km), Abbez. Schloß Groß Strehlitz, kK. Dollna; Fl.: 259,55 ha: 256,38 Ader, 3,16 50 Acker, Hof usw.; Grdst.-R.-E.: 3 092,01 M.

- Eigent.: Viktor Bartekko; Viehzuchtbetrieb; Fl.: 35 ha: 33½ Ader, 1 Forsten, ½ 50 Acker; Grdst.-R.-E.: 384 M., Einh.-W. 29 700 RM., F.-Vers.-W. 20 000 RM., Ertr.-W.-Kl. 17.

#### **Dombrowka,**

Eigent.: Paul Sobawa; E. P. T. Abbez. eK. Gogolin, Ag. Groß Strehlitz, kK. Wylkosa; Fl.: 29 ha.

#### **Freidorf,**

Kloster und Landwirtschaft; Eigent.: Mutterhaus St. Klara-Stift; F. Leschnitz 47; E. P. T. Ag. kK. Leschnitz (4½ km), Abbez. Freidorf; Fl.: 36½ ha: 30 Ader, 1½ Wiesen, 2½ Forsten, 1 Gewässer, 1½ 50 Acker; Grdst.-R.-E.: 357 M., F.-Vers.-W. 169 400 RM., Ertr.-W.-Kl. 15.

- Eigent.: Theodor Schmieg; Fl.: 22 ha (davon 4½ ha verpachtet): 18½ Ader, 1 Wiesen, 1½ Weiden, 1 50 Acker; Grdst.-R.-E.: 367,92 M., Einh.-W. 20 000 RM., F.-Vers.-W. 50 000 RM., Ertr.-W.-Kl. 15.

- Eigent.: Thomas Smytalla; Fl.: 21 ha: 17½ Ader, ¼ Wiesen, ¼ Weiden, 2½ 50 Acker; Grdst.-R.-E.: 288 M., Einh.-W. 22 500 RM., F.-Vers.-W. 15 500 RM., Ertr.-W.-Kl. 15.

#### **Gogolin,**

Eigent.: Thomas Kalka; F. Gogolin 11; E. P. T. Abbez. kK. eK. Gogolin, Ag. Krappitz; Fl.: 30 ha: 25 Ader, 4 Wiesen, 1 Forsten, Gewässer, 50 Acker; F.-Vers.-W. 86 000 RM.

#### **Gogolin-Strebinow,**

Ritterg. mit Vorwerk Leopoldshof, Torfstich, Kieselwiesen (teilweise verp.), Dampfbrennerei (400 hl Brennrecht); Eigent.: Hans Clemens Graf von Brandenburg-Sierstorpff auf Zyrowa; Insp.: Georg Förster, — 1 Assistent; Forstverw.: Wildmeister Josef Urner in Forsthaus Krempa; F. Gogolin 13; P. T. E. Abbez. kK. Gogolin (2 km), Ag. eK. Krappitz (6 km); Fl.: 534 ha: 281 Ader, 185 Wiesen, 41 Wald, 27 Hof usw.; Grdst.-R.-E.: 5758 M.

#### **Gonschiorowitz,**

Müllerei; Eigent.: Anton Mendla; F. Stentl. Jernspr. Gonschiorowitz; E. T. Ag. Groß Strehlitz (7½ km), P. Abbez. kK. Himmelwitz; Fl.: 33,25 ha: 15 Ader, 6,25 Wiesen, 8,25 Forsten, 0,75 Gewässer, 2,50 50 Acker; Grdst.-R.-E.: 114,99 M., Einh.-W. 21 911,75 RM., F.-Vers.-W. 20 900 RM., Ertr.-W.-Kl. 18.

- Eigent.: Emanuel Warzecha; Fl.: 32,75 ha (davon verp.: 0,5 ha):

17,5 Ader, 3,75 Weiden, 10 Forsten,  
1,50 Öbland;  
Grdst.-R.-E.: 121,53 M., Einh.-  
W. 21 582,25 RM., F.-Vers.-W.  
13 000 RM., Ertr.-W.-Kl. 18.

- Eigent.: Marie Gamlitz;  
Fl.: 27,75 ha (davon verp.: 1 ha):  
17,5 Ader, 2,5 Wiesen, 5 Forsten,  
1,75 Öbland;  
Grdst.-R.-E.: 105,54 M., Einh.-  
W. 18 287,25 RM., F.-Vers.-W.  
21 200 RM., Ertr.-W.-Kl. 18.

- Eigent.: Franz Wallofshof;  
Fl.: 27 ha (davon verp.: 1,5 ha):  
17 Ader, 2,5 Wiesen, 3,75 Forsten,  
3,75 Öbland;  
Grdst.-R.-E.: 80,79 M., Einh.-W.  
17 793 RM., F.-Vers.-W. 19 000  
RM., Ertr.-W.-Kl. 18.

- Eigent.: Johann Müller;  
Fl.: 25,75 ha (davon verp.: 0,25  
ha): 15 Ader, 4,5 Wiesen, 1,75  
Forsten, 4,50 Öbland;  
Grdst.-R.-E.: 73,74 M., Einh.-W.  
16 969,25 RM., F.-Vers.-W. 32 000  
RM., Ertr.-W.-Kl. 18.

- Eigent.: Franz Czaja;  
Fl.: 23 ha (davon verp.:  $\frac{1}{2}$  ha):  
14  $\frac{1}{2}$  Ader, 4  $\frac{1}{2}$  Wiesen, 4 Forsten;  
Grdst.-R.-E.: 64,38 M., Einh.-W.  
15 157 RM., F.-Vers.-W. 16 500  
RM., Ertr.-W.-Kl. 18.

- Eigent.: Franz Matheja;  
Fl.: 23 ha (davon verp.: 1  $\frac{1}{2}$  ha):  
16 Ader, 3  $\frac{1}{2}$  Wiesen, 1  $\frac{1}{2}$  Forsten,  
 $\frac{1}{2}$  Öbland;  
Grdst.-R.-E.: 99,57 M., Einh.-W.  
15 157 RM., F.-Vers.-W. 21 400  
RM., Ertr.-W.-Kl. 18.

- Eigent.: Peter Masseli;  
Fl.: 20,5 ha: 18,25 Ader, 2,75  
Wiesen, 3,25 Forsten, 1,25 Öbland;  
Grdst.-R.-E.: 96,36 M., Einh.-W.  
13 409,50 RM., F.-Vers.-W. 32 600  
RM., Ertr.-W.-Kl. 18.

#### Goradze,

Ritterg. (zum Maj. Krappitz geh.);  
Kalksteinbruch, 3 Kalkfring- und

5 Rumsfordöfen mit Dampfbahn,  
Betriebsinspektion, F. Gogolin 4;  
Eigt.: Heint. Graf von Haugwitz-  
Hardenberg-Reventlow auf Schloß  
Kogau bei Krappitz; General-  
bevollm.: Verwaltungsdirekt. Blauth,  
Krappitz;  
P. T. F. E. Abesz. Gogolin (4,8 km),  
Ag. eK. Krappitz, kK. Groß Stein;  
Fl.: 720 ha: 23 Ader, 690 Holz,  
7 Hof;  
Grdst.-R.-E.: 1640 M.

#### Gon und Lalof,

selbst. Gutsbez.;  
Eigt.: Hans Fürst zu Hohenlohe-  
Schringen, Herzog von Ujest auf  
Slawenitz; Insp.: Mende in Sto-  
dolkau; F. Ujest 31;  
P. T. Ag. kK. Ujest (Kreis Groß  
Strehlitz) 2,5 km, E. Rudzinski  
(4,5 km), Abesz. Schloß Ujest, eK.  
Jakobsvalde;  
Fl.: 184 ha: 94 Ader, 38 Wiesen,  
4 Holz, 4 Wasser, 40 Weide, 4 Hof  
usw.;  
Grdst.-R.-E.: 3711 M.

#### Grabow,

Ritterg., Wassermühle, Kohlenauf-  
zucht, Oldenb. Mastwirtschaft, —  
Getreide-, Zuckerrüben-, Speise-  
kartoffelbau;  
Eigt.: Graf v. Strachwitz, Groß  
Stein; Pächter: Florian Klepka,  
Grabow;  
E. Gr. Stein, F. Groß Stein 21,  
P. T. Tarnau, Abesz. Stubendorf,  
Ag. Groß Strehlitz, kK. Raschau,  
eK. Schulenburg;  
Fl.: 169 ha (davon verp.: 19 ha):  
100 Ader, 48 Wiesen, 1 Gewässer,  
1 Öbland;  
Grdst.-R.-E.: 1186,50 M.

#### Grebofchowitz,

Ritterg., Viehzuchtbetrieb;  
Eigt.: Oberschlesische Landgesellschaft  
Oppeln;  
P. T. F. Abesz. Ag. eK. Groß Streh-  
litz, E. Blottnitz (6,5 km), Groß  
Strehlitz (7 km), kK. Jarischau;  
Fl.: 181,34 ha: 176,70 Ader, 4,64  
Öbland;  
Grdst.-R.-E.: 159 072 M., Einh.-W.

113 000 RM., ohne Forsten, F.-Vers.-W. 82 020 RM.

### Grodisko,

Ritterg., unbewohnt;  
Eigt.: Landesältester Alfred Graf von Strachwitz auf Schimischow; Revierverswalter: Schumann in Kadlub, Rentmstr.: Gomolla in Rosmierka; Oberinsp.: Heß in Schimischow; F. Groß Strehliß 38; Fl.: 248 ha: 134 Acker, 37 Wiesen, 11 Weide, 45 Holz, 17 Wasser, 4 Hof;  
Grdst.-R.-E.: 1371 M.

— Eigt.: Paul Ransjyk; F. Grodisko; E. Rosmierka, P. T. Ag. Groß Strehliß, Abesz. Kadlub (Sitz Grodisko), kK. Grodisko; Fl.: 22,93 ha: 17 Acker, 4½ Wiesen, ½ Weiden, 0,93 Forsten;  
Grdst.-R.-E.: 124 M., Einh.-W. 50 000 RM., Ertr.-W.-K. 4—7.

— Eigt. Thomas Ciollet; F. Grodisko; Fl.: 22,03 ha: 16 Acker, 5 Wiesen, 1 Weide;  
Grdst.-R.-E.: 95 M., Einh.-W. 45 000 RM., Ertr.-W.-Kl. 5 — 7.

— Eigt.: Adam Pasternak, Gärtner; Fl.: 21,70 ha: 10 Acker, 5 Wiesen, 1 Weide, 0,70 Forsten;  
Grdst.-R.-E.: 88 M., Einh.-W. 46 000 RM., Ertr.-W.-Kl. 4 — 7.

### Groß Bluschnik,

Ritterg. m. Borm. Boremba; Viehzuchtbetrieb;  
Eigt.: Hans-Adam Graf von Posadowsky-Wehner, Freiherr v. Postelmik; Insp.: Viktor Dziwoki; F. Toft 7;  
E. Blottnik (4 km), Toft (4 km), P. T. Toft, Abesz. Blottnik, Ag. eK. Groß Strehliß, kK. Groß Bluschnik; Fl.: 593 ha: 235 Acker, 10 Wiesen, 338 Forsten, 10 Gewässer, Obland;  
Grdst.-R.-E.: 3900 M.

### Groß Stanisß,

Ritterg. mit Oberförsterei Colonnowsta; Dampffägewart Colonnowsta; Samendarre; hierzu 37,1 ha a. d. Gem. Milchline mit 148 M.  
Grdst.-R.-E.;  
Eigt.: Preuß. Forstfiskus; P. T. E. Colonnowsta, kK. Groß Stanisß, Abesz. Colonnowsta, eK. Zawadzki, Ag. Groß Strehliß;

Fl.: 5113,2 ha: 200,1 Acker, 150,3 Wiesen und Weiden, 4633 Holz, 123,2 Wege, Hof usw.;  
Grdst.-R.-E.: 10 887 M.

— Eigt.: Franz Potyka I; Viehzuchtbetrieb; F. Potytilstelle Boskowska; E. kK. Groß Stanisß, P. T. Boskowska, Abesz. Colonnowsta, Ag. Groß Strehliß, eK. Zawadzki; Fl.: 36 ha: 11,75 Acker, 3,75 Wiesen, 5 Weiden, 3 Forsten, 12,5 Obland;  
Grdst.-R.-E.: 161,19 M., Einh.-W. 26 500 RM., F.-Vers.-W. 11 450 RM., Ertr.-W.-Kl. 19.

— Eigt.: Urban Potyka; Viehzuchtbetrieb;  
Fl.: 33 ha: 12 Acker, 4 Wiesen, 3 Weiden, 9 Forsten, Schonung, 1 Gewässer, 4 Obland;  
Grdst.-R.-E.: 115,20 M., Einh.-W. 24 300 RM., F.-Vers.-W. 38 600 RM., Ertr.-W.-Kl. 9 d—19.

### Groß Stein,

Ritterg., schwarzb. Niederungsvieh, Schweinezuchtbetrieb; Brennerei;  
Eigt.: Hyacinth Graf von Strachwitz, Groß Stein; Oberförster: Greshoff; Rentmstr.: Neugebauer; Insp.: Schneider; F. Groß Stein 7 (Schloß, Oberförsterei und Rentamt) und 5 (Kalkwerk); E. P. T. Abesz. kK. Groß Stein (4½ km), Ag. Groß Strehliß, eK. Krappitz;  
Fl.: 881,70,59 ha (davon verp.: 25,50 ha): 201,50 Acker, 584,25 Forsten, 95,95,59 Obland;  
Grdst.-R.-E.: 3934,35 M., Einh.-W. 249 000 RM., F.-Vers.-W. 914 560 RM., Ertr.-W.-Kl. 4 — 7.

### Groß Strehliß,

Waldbäuer;  
Eigt.: Stadtgemeinde Groß Strehliß; F. 25 und 23;  
E. P. T. Abesz. Ag. kK. eK. Groß Strehliß;  
Fl.: 854 ha (davon verp.: 90 ha): 74 Acker, 20 Wiesen, 757 Forsten, 2 Gewässer, 1 Obland;  
Grdst.-R.-E.: 3266,43 M., F.-Vers.-W. 1,639,600 RM.

— Eigt.: Kath. Pfarrei in Groß Strehliß; F. Groß Strehliß 167;  
Fl.: 273 ha (davon verp.: 140 ha):



- 129 Ader, 4 Wiesen, 133 Forsten,  
7 Ödland;  
Grdst.-R.-E.: 1243 M., Einh.-W.  
151 401 RM., F.-Vers.-W. 70 080 RM.
- Eigent.: Portland = Cement = Fabrik  
„Stadt Oppeln“ A.-G., Oppeln;  
F. Groß Strehliß 54;  
Fl.: 50 ha: 38 Ader, 8 Wiesen,  
4 Ödland;  
Grdst.-R.-E.: 813 M.
- Eigent.: Groß Strehliß u. Tarnauer  
Kalkwerke, Geh. Edlinger; F. Groß  
Strehliß 10 und 34;  
E. P. T. Abesz. Ag. kK. eK. Groß  
Strehliß;  
Fl.: 40,75 ha: 30 Ader, 5,5 Ödland,  
5,25 industriell bebaut;  
Grdst.-R.-E.: 528,33 M.
- Eigent.: Franz August Donath;  
Fl.: 25 ha (davon verp.: 1,25 ha):  
14 Ader, 2 Wiesen, 8 Forsten, 1 Öd-  
land;  
Grdst.-R.-E.: 105,03 M., F.-Vers.-  
W. 25 000 RM., Ertr.-W.-Kl. 18.
- Eigent.: Johann Donath;  
Fl.: 25 ha: 19 Ader, 2 Wiesen,  
4 Forsten, 6 Ödland;  
Grdst.-R.-E.: 119,79 M., Einh.-W.  
15 000 RM., F.-Vers.-W. 29 600  
RM., Ertr.-W.-Kl. 18.
- Eigent.: Peter Panek;  
Fl.: 21 ha: 18 Ader, 1 Wiesen,  
1 Weiden, 1 Ödland;  
Grdst.-R.-E.: 275,64 M., F.-Vers.-  
W. 7700 RM., mit Inventar  
14 900 RM.
- Eigent.: Johann Paisdzior;  
Fl.: 21 ha: 15½ Ader, 1 Wiesen,  
4 Forsten, ½ Ödland;  
Grdst.-R.-E.: 108,84 M., Einh.-W.  
17 000 RM., F.-Vers.-W. 18 350  
RM., Ertr.-W.-Kl. 18.
- Eigent.: Johann Zwior;  
Fl.: 19¼ ha: 17¾ Ader, ¾ Wiesen,  
¾ Weiden, ½ Ödland, Wege;  
Grdst.-R.-E.: 248,91 M., Einh.-W.  
15 606 RM., F.-Vers.-W. 23 000  
RM., Ertr.-W.-Kl. 18.
- Groß Vorwerk,**  
Rittergut, Viehzuchtbetrieb mit  
Dauerweidebetrieb, Schweinemast,  
Spiritusbrennerei, Dampfzägewerk,  
künstl. Forellenzucht;
- Eigt.: Georg Graf von Schlieffen-  
Renard, Fideikommißbes. zu Schloß  
Groß Strehliß; Insp.: Bangert;  
F. Groß Strehliß 75;  
E. P. T. Ag. Abesz. Ag. kK. eK. Groß  
Strehliß (1 km);  
Fl.: 252 ha (davon verp.: 28 ha):  
198 Ader, 18 Wiesen, 7 Weiden,  
13 Forsten, 6 Gewässer, 10 Ödland,  
Hof usw.  
Grdst.-R.-E.: 2235 M.
- Himmelwitz,**  
Ritterg. m. d. Vorw. Gonschioro-  
witz und Wernerau; Brennerei;  
Eigt.: Frau Ilse Paulenz = Bieler;  
Insp.: Uliczet; F. Groß Strehliß 35;  
E. Abesz. Ag. Groß Strehliß (6 km),  
P. T. kK. Himmelwitz, eK. Peters-  
grätz und Groß Strehliß;  
Fl.: 312,5 ha.
- Eigent.: Paul Grochla;  
Fl.: 39 ha: 30 Ader, 4½ Wiesen,  
4½ Forsten;  
Grdst.-R.-E.: 42 M., Einh.-W.  
24 000 RM., F.-Vers.-W. 37 300  
RM., Ertr.-W.-Kl. 18.
- Eigent.: Sidor Mraß;  
Fl.: 29 ha: 20 Ader, 4¾ Wiesen,  
4¾ Forsten;  
Grdst.-R.-E.: 39 M., Einh.-W.  
18 000 RM., F.-Vers.-W. 42 800  
RM., Ertr.-W.-Kl. 18.
- Eigent.: Nikodem Dziunz, Viehzucht-  
betrieb;  
Fl.: 28 ha: 20 Ader, 2 Wiesen,  
5 Forsten, 1 Ödland;  
Grdst.-R.-E.: 36 M., Einh.-W.  
18 000 RM., F.-Vers.-W. 14 000  
RM., Ertr.-W.-Kl. 18.
- Eigent.: Ignaz Gaiba;  
Fl.: 26,25 ha: 14 Ader, 1 Wiesen,  
¾ Weiden, 10 Forsten, ¼ Ödland;  
Grdst.-R.-E.: 30 M., Einh.-W.  
19 400 RM., F.-Vers.-W. 22 000  
RM., Ertr.-W.-Kl. 18.
- Jarischau,**  
Ritterg. mit Vorwerk Dziedzinka;  
Brennerei;  
Eigt.: Hans Fürst zu Hohenlohe-  
Dehringen Herzog von Ujest auf  
Slawenitz;  
P. T. Ag. Ujest (5 km), E. Rud-  
zinski (11 km), Abesz. Schloß Ujest,

eK. Groß Strehliß, kK. Jarißchau, untersteht der Kon.-Direktion in Bonischowitz;  
Fl.: 525 ha: 258 Acker, 31 Wiesen, 66 Dauerweiden, 151 Holz, 6 Wasser, 1 Garten, 12 Hof usw.;  
Grdst.-R.-E.: 9248 M.

### **Jeřchona,**

Ritterg., Jungvieh- und Fohlen-  
aufzucht;  
Eigt.: Hans Clemens Graf von  
Franden-Sierstorpff auf Żyrowa;  
Oberinsp.: Reinhold Stempel in  
Żyrowa; Wildmstr.: Josef Urner  
in Forsthaus Krempa;  
P. T. Deschowitz, F. kK. Jeřchona,  
Abez. Żyrowa, E. Gogolin und  
Lešník (je 7 km), Ag. Lešník,  
eK. Krappitz;  
Fl.: 99 ha: 90 Acker, 7 Wiesen,  
2 Hof usw.;  
Grdst.-R.-E.: 740 M.

### **Kadlub,**

Ritterg.; Brettläge, Fischerei;  
Eigt.: Landesältester Alfred Graf  
von Strachwitz auf Schimischow;  
Reviervorwalter: Schumann in  
Kadlub; Rentmstr.: Gomolla in  
Rosmierka; Oberinsp.: Heß in  
Schimischow;  
P. T. F. Wollowska (10 km), E.  
Abez. Kadlub, Ag. eK. Groß Streh-  
liß, kK. Grobistow;  
Fl.: 1082 ha: 167 Acker, 83 Wiesen,  
782 Holz, 6 Wasser, 44 Hof, Wege  
usw.;  
Grdst.-R.-E.: 3525 M.

### **Kadlubitz,**

Ritterg., Viehzucht m. Dauerweide-  
betrieb;  
Eigt.: Georg Graf von Schlieffen-  
Renard, Fideikommißbes. zu Schloß  
Groß Strehliß, Insp.: Scholz;  
E. P. T. Ag. kK. eK. Lešník  
(6 km), Abez. Wßßlota;  
Fl.: 117 ha (davon verp.: 63 ha):  
114 Acker, 3 Sdland, Hof usw.;  
Grdst.-R.-E.: 1324 M.

### **Kalinow,**

Ritterg.; Getreide- u. Kartoffelbau;  
Viehzucht mit Dauerweidebetrieb;  
Spiritusbrennerei;  
Eigt.: Georg Graf von Schlieffen-  
Renard, Fideikommißbes. zu Schl.

Groß Strehliß; Insp.: Strolosch;  
F. Groß Strehliß 45;  
E. Schimischow (4 km), P. Niewke  
(3 km), T. Ag. eK. Groß Strehliß,  
Abez. Groß Strehliß, kK. Kalinow,  
Jilialfische von Wßßlota;  
Fl.: 793,65, 31 ha (2,75 ha verp.):  
609,81 Acker, 10,70 Wiesen, 1,61  
Weiden, 158,87 Forsten, 12,66 Sd-  
land, Hof und Garten;  
Grdst.-R.-E.: 8587,83 M.

### **Kalinowitz,**

aufgeteilt; Restgutsbesitzer Pro-  
vinzialverband von Oberschlesien;  
Schafzucht (Merino = Fleischschaf);  
Getreide- u. Hackfruchtbau; Insp.:  
Kampa, Wßßlota; 1 Gärtner,  
1 Hilfsförster; F. Groß Strehliß 141;  
E. Schimischow (5 km), P. T. Abez.  
Kalinowitz, Ag. eK. Groß Strehliß,  
kK. Wßßlota, Abez. Kalinowitz;  
Fl.: 309,60 ha: 142,86 Acker,  
7 Weiden, 159,74 Forsten.

— Eigt.: Anton Jonka; Land- und  
Viehwirtschaft;  
Fl.: 21 ha Acker;  
F.-Vers.-W. 18 200 RM., Ertr.-W.-  
Kl. 17.

### **Kaltwasser,**

Ritterg m. d. Borm. Butschel und  
Karolinenhof; Brennerei;  
Eigt.: Fürst zu Hohenlohe-Deh-  
ringen, Herzog von Ujest auf  
Slawentitz; Insp.: Liebelt. —  
1 Assistent, 1 Brenn.-Verw.;  
P. T. F. Ag. Ujest (6 km), eK. E.  
Groß Strehliß, (10 km), Abez.  
Schloß Ujest, kK. Kluttschau;  
Fl.: 862 ha: 407 Acker, 12 Wiesen,  
376 Holz, 46 Weide, 2 Garten, 19  
Hof usw.;  
Grdst.-R.-E.: 8454 M.

### **Karlubitz,**

Ritterg., Viehzuchtbetrieb;  
Eigt.: Hans Walter Frhr. v. Teich-  
mann und Logischen auf Schloß  
Dombrowka; Pächter: Lt. Sieg;  
1 Inspektor; F. Krappitz 36;  
P. T. E. Gogolin (2 km), Ag. eK.  
Krappitz, Abez. kK. Ottmuth;  
Fl.: 171,1 ha: 140 Acker, 2,3 Wiesen,  
25,5 Wald, 3,3 Hof usw.;  
Grdst.-R.-E.: 917 M.

## **Keltſch,**

Rittergut, Brennerei, Kartoffel-trodenanlage;

Eigt.: Aktiengesellschaft Lignose, Berlin; Direktor: Dr. Langeloth, Kruppamühle; F. Kruppamühle 5; E. P. T. Abez. kK. Keltſch (½ km), Ag. Groß Strehliſ, eK. Zawadzki; Fl.: 1869 ha (einſchl. Beſiſ in Gemeinden Keltſch, Borowian, Potempa, Ottmudow u. Scharlow): 454 Ader, 82 Wiefen, 60 Weiden, 1232 Forſten, 2 Gewäſſer, 39 Ob-land; Grdst.-R.-E.: 5231,37 M., F.-Vers.-W. 1 067 000 RM.

- Eigt.: Franz Krawiek; Gaſtwirtſchaft; Öffentl. Jernſpr. Keltſch; Fl.: 25¼ ha: 12 Ader, 11 Wiefen, 1½ Forſten, ¾ Gewäſſer, Grdst.-R.-E.: 37 M.

## **Klein Staniſch,**

Gutsbezirk m. Forſthaus Carmerau; Eigt.: Preuß. Forſtſiskus (Forſtkaſſe in Oppeln); P. T. Boſſowska (4 km), E. Carmerau, Abez. Colonnowska, Ag. Groß Strehliſ, eK. Zawadzki, kK. Groß Staniſch; Fl.: 1253 ha: 118,4 Ader, 59,6 Wiefen, Weiden, 1056,1 Holz 18,8 Obland uſw.; Grdst.-R.-E.: 4082 M.

- Eigt.: Konſtantin Drzymalla; Öfftl. Jernſpr. Klein Staniſch; E. Klein Staniſch; P. T. Boſſowska (4 km), Abez. Colonnowska, Ag. Groß Strehliſ, kK. Groß Staniſch; Fl.: 36,45 ha: 12½ Ader, 2 Wiefen, 3¼ Weiden, 14¼ Forſten, 1 Gewäſſer, 2½ Obland; Grdst.-R.-E.: (41,97 T.) = 125,91 M., F.-Vers.-W. 5000 RM., Ertr.-W.-Kl. 7—8.

- Eigt.: Marie Manczyk; Fl.: 22,5 ha: 12 Ader, 3 Wiefen, 1 Weiden, 5 Forſten, ¼ Gewäſſer, 1¼ Obland; Grdst.-R.-E.: 119,49 M., F.-Vers.-W. 10 000 RM., Ertr.-W.-Kl. Kataſteramt 7—8, Finanzamt 5 b.

## **Klein Stein,**

Ritterg., Schafzucht;

Eigt.: Hyacinth Graf von Strach-wik; Inſp.: Schneider; F. Groß Stein 7; E. Gogolin (6 km), P. T. Abez. kK. Groß Stein (1½ km), Ag. Groß Strehliſ, eK. Krappiſ; Fl.: 1535,78,30 ha (davon verp.: 160 ha): 257,50 Ader, 1235,75 Forſten, 42,53,30 Obland; Grdst.-R.-E.: 5582,22 M., Einh.-W. 15 500 RM., F.-Vers.-W. 158 190 RM., Ertr.-W.-Kl. 4—7.

## **Kluttſchau,**

Rittergut, Kalkſteinbruch; Eigt.: Hans Fürſt zu Hohenlohe-Dehringen Herzog von Ujeſt auf Slawenſki; Inſp.: Liebelt in Kalk-waſſer; P. T. Saleſche (4 km), E. eK. Groß Strehliſ (9 km), Abez. Schloß Ujeſt; Ag. Ujeſt, kK. Kluttſchau; Fl.: 353 ha: 88 Ader, 16 Weiden, 244 Holz, 5 Hof uſw.; Grdst.-R.-E.: 4317 M.

## **Krappiſ,**

Ziegelei; Eigt.: Hans Clemens Graf von Branden Sierſtorpff auf Schloß Jynowa; Ziegeleiverw.: Fr. Be-tiers; F. Krappiſ 48; P. T. E. Abez. eK. kK. Ag. Krappiſ (Kr. Oppeln) 2 km; Fl.: 16 ha; Gesamtprod.: 1,5 Mill. Steine.

## **Kraſſowa,**

Ritterg. mit Forſterei; Eigt.: Kath. Pfarramt in Leſchniſ; Bevollm.: Pfarrer Hawliſſcha in Leſchniſ, Förſter: Valentin Bielſka; P. Deſchowik (5 km), T. F. kK. Ag. E. Leſchniſ (4 km), E. Koſitiſch Raſchowa (1 km), Abez. Freinvogtei Leſchniſ; Fl.: 26 ha: 7 Ader, 18 Holz, 1 Garten, Hof uſw.; Grdst.-R.-E.: 192 M.

## **Krempa,**

Ritterg., Viehzuchtbetrieb, Ziegelei mit Ringofen; Eigt.: Hans Clemens Graf von Branden Sierſtorpff auf Schloß Jynowa; Inſp.: Glowalla; F. Poſt-hilfsſtelle Krempa; E. Ag. Leſchniſ, P. T. Deſchowik



(6 km), Abz. Żyrowa, kK. Jeschowa, eK. Krappitz;  
Fl.: 594 ha (davon verp.: 65 ha):  
224,53 Ader, 73,67 Wiesen, 0,50  
Weiden, 249 Forsten, 4,70 Gewässer,  
42,60 Sdland, Hof, Wege usw.;  
Grdst.-R.-E.: 4755 M., Einh.-W.  
441 100 RM., F.-Vers.-W. 216 300  
RM., Ertr.-W.-Kl. 3 b.

— Ziegelei (an der Ober, Verlade-  
rampe); Ziegelmeister: Emil  
Blümel; Ziegelei und Dachstein-  
fabrik; Gesamtprod. 3 Millionen  
Stück.

— Eigent.: Johann Lipka;  
Fl.: 30 ha: 20 Ader, 6 Wiesen,  
3 Weiden, 1 Gartenland;  
Grdst.-R.-E.: 488,61 M., Einh.-W.  
52 500 RM., F.-Vers.-W. 40 000  
RM., Ertr.-W.-Kl. 17.

### Krojschnik,

Ritterg.;  
Eigent.: Alfred Graf von Strachwitz  
auf Schimischow; Reviervorwalter:  
Schumann in Radlub; Rentmeistr.:  
Gomolla in Rosmierka, Oberinsp.:  
Heß in Schimischow;  
F. Öffentl. Fernspr. Krojschnik;  
E. Tarnau, P. T. Abz. Stubendorf,  
Ag. Groß Strehlik, kK. Raschau;  
Fl.: 151 ha: 71 Ader, 26 Wiesen,  
17 Weiden, 32 Holz, 5 Hof usw.;  
Grdst.-R.-E.: 642 M.

— Eigent.: Alfons Woschek; Ziegelei;  
Fl.: 35,94 ha: 25 Ader, 7 Wiesen,  
0,94 Weiden, 3 Forsten;  
Einh.-W. 32 000 RM., F.-Vers.-W.  
30 000 RM., Ertr.-W.-Kl. 16 u. 17.

— Eigent.: Josef Piechotta; Viehzucht-  
betrieb; Mühle;  
Fl.: 27 ha (davon verp.: 2 ha):  
16 Ader, 5 Wiesen, 2 Weiden,  
½ Forsten, 1 Gewässer, ½ Sdland;  
Einh.-W.: 22 000 RM., F.-Vers.-  
W. 15 000 RM., Ertr.-W.-Kl. 18.

— Eigent.: Julie Adamiek;  
Fl.: 23,25 ha (davon verp.: 12 ha):  
16 Ader, 6 Wiesen, 1,25 Forsten.

— Eigent.: Verw. Frau Margarete  
Brusek; Gärtnerei;

Fl.: 22,29 ha (davon verp.: 14 ha):  
18 Ader, 4 Wiesen;  
Grdst.-R.-E.: 168 M., Einh.-W.  
22 300 RM., Ertr.-W.-Kl. 4 b.

### Vasitz,

selbst. Gutsbez. m. Forstverwaltungs-  
gebäude u. Beamtenhaus Eichhorst,  
Oberf. Kunten, Jagdschloß Male-  
partus u. Forsthaus Marienrode;  
P. T. eK. kK. E. Zawadzki (Kr.  
Groß Strehlik) 1,5 — 4,5 km, Abz.  
Colonnowsta;  
Revierf. Wierchlesch: Jhr. Wierch-  
lesch u. Vasitz; P. T. kK. Himmel-  
witz, eK. Zawadzki, Abz. Wierch-  
lesch;

Jhs. Karlsthal, P. T. Wosnowska,  
kK. Himmelwitz, eK. Zawadzki,  
Abz. Wierchlesch;

Jhs. Jaswin, P. T. Wosnowska, kK.  
Groß Stanisch, eK. Zawadzki, Abz.  
Wierchlesch, E. Colonnowska (3  
km), Ag. Groß Strehlik; Ziegelei;  
Eigent.: Preuß. Forstfiskus; verwalt.  
Revierförster in Wierchlesch;

Fl.: 4649,1 ha: 70,7 Ader, 339,8  
Wiesen, 4154,4 Holz, 84,2 Höfe,  
Wasser;

Grdst.-R.-E.: 15361 M.

— Eigent.: Alexander Bock;  
E. Ag. Groß Strehlik (9,5 km),  
P. T. F. kK. Himmelwitz (6 km),  
Abz. Wierchlesch, eK. Petersgrätz;  
Fl.: 30 ha: 13 Ader, 2,75 Wiesen,  
2,25 Weiden, 1,50 Forsten, 0,50 Ge-  
wässer, 10 Sdland;  
F.-Vers.-W.: 5600 RM., Ertr.-W.-  
Kl. 19.

### Leschnik-Freivogtei,

Eigent.: Landarmenverband der Pro-  
vinz Schlesien in Breslau; Be-  
vollm.: Wicher, Direktor der  
Provinzial-Pflege u. Erziehungs-  
anstalt Leschnik O./S.; 1 Verwalter;  
Fl.: 58,5 ha;

Grdst.-R.-E.: 600 M.

### Malanie,

Ritterg. m. Emilienhof; Dampf-  
brennerei, Kalksteinbruch;

Eigent.: Major a. D. Hans Walter  
Jhr. von Leichmann und Logischen  
auf Schloß Dombrowka; Pächter:  
Sieg; Brennerei-Verw.: Baldin,  
Emilienhof;

P. T. E. Gogolin (Kr. Gr. Strehliß, 2 km), Ag. eK. Krappitz, F. Krappitz 36 (5 km), Abesz. Chorulla, kK. Ottmuth;  
Fl.: 102,7 ha: 90 Ader, 10 Wiesen, 2,7 Hof u. w.;  
Grdst.-R.-E.: 907 M.

#### **Motrolohna,**

Ritterg., Herdbuchherde, Dauerweidebetrieb, Aufzucht d. deutsch. Edelschweines;  
Eigt.: Georg Graf von Schlieffen-Renard, Fideikommißbes. zu Schl. Groß Strehliß; Insp.: Newrzella; E. P. T. Ag. kK. eK. Groß Strehliß; Poliz.-Bez. Groß Strehliß;  
Fl.: 247,75 ha (davon verp.: 24 ha): 232,16 Ader, 5,32 Wiesen, 3,14 Weiden, 3,74 Forsten, 2,07 Gewässer, 1,32 Ödland, Hof u. Garten;  
Grdst.-R.-E.: 3575,34 M.

#### **Neudorf,**

Ritterg.; Ostfriesen;  
Eigt.: Oberschles. Landgesellschaft, Oppeln, Sternstraße 24;  
E. P. T. F. Abesz. Ag. kK. eK. Groß Strehliß (3 km);  
Fl.: 85 ha;  
Grdst.-R.-E.: 665 M.

#### **Nieder Ellguth,**

Rittergut;  
Eigt.: Provinzialverband von Oberschlesien; Pacht.: Oberamtman Walter Dieterici; 1 Assistent; F. Gogolin 27;  
E. Gogolin (7 km), P. Niewke (2,5 km), T. Gogolin, Abesz. Kalinowik, Ag. Groß Strehliß, kK. Wjssofa, eK. Krappitz;  
Fl.: 199 ha: 164 Ader, 26 Forsten, 9 Ödland;  
Grdst.-R.-E.: 1236,54 M., Einh.-W. 123 000 RM., F.-Vers.-W. 80 000 RM., Ertr.-W.-Kl. 18.

#### **Niesdrowitz,**

Ritterg.;  
Eigt.: Hans Fürst zu Hohenlohe-Dehringen, Herzog von Ujest auf Slawenitz;  
P. T. kK. Ag. Ujest (Kreis Groß Strehliß, 2,5 km), E. Rudzinski (3,5 km), Abesz. Schloß Ujest, eK. Jakobswalde;  
Fl.: 362 ha: 94 Ader, 2 Wiesen, 6 Weide, 252 Holz, 8 Hof;

Grdst.-R.-E.: 1357 M., in Parzellen verpachtet.

#### **Niewke,**

Eigt.: Richard Gorzel;  
E. Schimischow (6 km), P. F. Niewke, T. Ag. eK. Groß Strehliß, Abesz. Kalinowik, kK. Wjssofa;  
Fl.: 146,75 ha: 145,50 Ader, 0,75 Weiden, 0,50 Ödland, Wege;  
Grdst.-R.-E.: 608,49 M., Einh.-W. 43 200 RM., F.-Vers.-W. 46 000 RM., Ertr.-W.-Kl. 15.

— Eigt.: Konrad Brzitzwa;  
Fl.: 41 ha: 38 Ader, 2½ Forsten, ½ Ödland;  
Grdst.-R.-E.: 438,42 M., Einh.-W. 43 750 RM., F.-Vers.-W. 61 900 RM., Ertr.-W.-Kl. 15.

— Eigt.: Theodor Schmentek;  
Fl.: 26,25 ha: 23 Ader, 1 Weiden, 2 Forsten, 0,25 Garten;  
Grdst.-R.-E.: 283,53 M., Einh.-W. 28 100 RM., F.-Vers.-W. 30 000 RM., Ertr.-W.-Kl. 15.

— Eigt.: Johannes Rogowski;  
Fl.: 25 ha: 23½ Ader, 1½ Forsten;  
Grdst.-R.-E.: 288,15 M., Einh.-W. 28 200 RM., F.-Vers.-W. 24 000 RM., Ertr.-W.-Kl. 15.

— Eigt.: Josef Gorzel;  
Fl.: 24,78 ha: 24 Ader, 0,78 Weiden;  
Grdst.-R.-E.: 179,28 M., Einh.-W. 27 600 RM., F.-Vers.-W. 24 000 RM., Ertr.-W.-Kl. 15.

— Eigt.: Josef Szczepanik;  
Fl.: 24,27 ha: 22 Ader, 2 Forsten, 0,27 Ödland und Wege;  
Grdst.-R.-E.: 225,81 M., Einh.-W. 25 800 RM., F.-Vers.-W. 17 000 RM., Ertr.-W.-Kl. 15.

— Eigt.: Wilhelm Pogodjit; Windmühle;  
Fl.: 22 ha: 20 Ader, 1 Weiden, 1 Forsten;  
Grdst.-R.-E.: 219,48 M., Einh.-W. 27 000 RM., F.-Vers.-W. 32 000 RM., Ertr.-W.-Kl. 15.

— Eigt.: Theophil Pogodjit;  
Fl.: 21,75 ha: 20 Ader, 1 Weiden, 0,75 Forsten;

Grdst.-R.-E.: 219,12 M., Einh.-W. 26 750 RM., F.-Vers.-W. 28 000 RM., Ertr.-W.-Kl. 15.

— Eigent.: Josef Jotiel;  
Fl.: 20 ha: 18½ Ader, 0,25 Weiden, 1,25 Forsten;

Grdst.-R.-E.: 232,47 M., Einh.-W. 22 750 RM., F.-Vers.-W. 32 000 RM., Ertr.-W.-Kl. 15.

— Eigent.: Bruno Boitalla;  
Fl.: 19 ha Ader;  
Grdst.-R.-E.: 244,23 M., Einh.-W. 20 000 RM., F.-Vers.-W. 16 000 RM., Ertr.-W.-Kl. 16.

— Eigent.: Wilhelm Smyskalla;  
Fl.: 17,87 ha (davon gep.: 2,50): 17,50 Ader, 0,37 Forsten;  
Grdst.-R.-E.: 189,12 M., Einh.-W. 13 000 RM., F.-Vers.-W. 11 000 RM., Ertr.-W.-Kl. 15.

#### **Nowogwizd,**

Ritterg., Viehzuchtbetrieb, Fohlenzucht;

Eigent.: Oberschlesische Landgesellschaft Oppeln; F. Blottnik 5;

E. Blottnik (6 km), P. T. Groß Kottulin; Abbez. Blottnik, Ag. eK.

Groß Strehlitz, kK. Jarschau;  
Fl.: 314,41 ha: 73,24 Ader, 16,61

Wiesen, 6,94 Weiden, 217,62 Forsten;  
Grdst.-R.-E.: 909,61 M., Einh.-W.

86 000 M. (ohne Forsten), F.-Vers. W. 194 005 RM.

#### **Ober Ellguth,**

Eigent.: Karl Krancioch u. Ehefrau Albertine, geb. Hylka;

E. Schimischow, P. T. F. Niewke, Abbez. kK. Wyszka, Ag. Leschnitz;

Fl.: 20 ha: 19,2 Ader, 0,8 Obland;  
Einh.-W. 37 500 RM., F.-Vers.-W.

25 000 RM., Ertr.-W.-Kl. 4.

#### **Oberwitz,**

Rittergut, Weidewirtschaft, Brennerei;

Eigent.: Bolko Graf von der Redde-Volmerstein; Insp.: Georg Raifig;

F. Gogolin 15;  
E. P. T. Gogolin (4 km), Abbez.

Ottmuth, Ag. eK. Krappitz, kK. Oberwitz;

Fl.: 495 ha (davon verp.: 41 ha): 223 Ader, 118 Wiesen, 41 Weiden,

43 Forsten, 9 Gewässer, 7 Gärten, 41 Kornweiden, 13 Obland, Wege, Hofraum;

Grdst.-R.-E.: 7286 M., Einh.-W. 478 700 RM., F.-Vers.-W. 614 390 RM., Ertr.-W.-Kl. 17.

— Eigent.: Thomas Hütref;  
Fl.: 34½ ha: 29 Ader, 4 Wiesen, 1¼ Weiden, ¼ Gewässer;

Grdst.-R.-E.: 447 M., Einh.-W. 61 000 RM., F.-Vers.-W. 70 000 RM., Ertr.-W.-Kl. 16.

— Eigent.: Pauline Donath;  
Fl.: 26,75 ha: 17 Ader, 6 Wiesen, Weiden, 3 Forsten, Gewässer, Obland;  
F.-Vers.-W. 81 750 RM., Ertr.-W.-Kl. 17.

#### **Oleszka,**

Rittergut m. Gutshof Dallne u. Borm. Ober Oleszka; Kalkstein-

bruch; Schafzucht; Zuckerrübenbau;  
Eigent.: Hans Clemens Graf von

Branden-Sierstorpff auf Zyrowa; Oberinsp.: Reinhold Stempel in

Zyrowa; Insp.: Nowak;

F. Leschnitz 7;  
E. Leschnitz (8 km), Gogolin (6 km),

P. T. Gogolin, Abbez. Zyrowa, Ag. Leschnitz, kK. Jeschona (2 km), eK.

Gogolin (6 km), Krappitz (10 km);  
Fl.: 272 ha: 267 Ader, 5 Hof usw.;

verpachtet 15,08 ha;  
Grdst.-R.-E.: 2431 M., Einh.-W.

210 700 RM., F.-Vers.-W. 220 000 RM., Ertr.-W.-Kl. 4a.

#### **Olschowa,**

Ritterg. mit den Borm. Xionslas, Komorniken u. Johanneshof; Vieh-

zucht mit Dauer-Weidebetrieb;  
Merinofleischschafherde; Spiritus-

brennerei;  
Eigent.: Georg Graf von Schlieffen-

Renard, Fideikommissbes. zu Schloß Groß Strehlitz; Insp.: Musiol;

E. P. T. F. Ag. eK. Groß Strehlitz (7 km), Abbez. Schloß Groß Streh-

litz; kK. Olschowa, Filialkirche von Klutschau;

Fl.: 949,48 ha (davon verp.: 18,25 ha): 799,63 Ader, 15,98 Weiden,

93,49 Forsten, 0,77 Gewässer, 39,61 Obland;

Grdst.-R.-E.: 9730,80 M.



## **Djshiel,**

Ritterg.;

Eigt.: Alfred Graf von Strachwitz,  
F. T. Groß Strehliß 37, Revierverwalter: Schumann in Radlub;  
Rentmstr.: Gomolla in Rosmierka;  
Oberinsp.: Heß in Schimischow;  
P. T. Wosjowska (11 km), Ag. ek.  
Groß Strehliß (8 km), E. Abesz.  
Radlub (2 km), kK. Rosmierz;  
Fl.: 1677 ha: 37 Ader, 9 Wiesen,  
1548 Holz, 45 Wasser, 38 Hof, Wege  
usw.;

Grdst.-R.-E.: 4116 M.

Zyrowa; Insp.: Nowak; F. Leschni  
niß 7;

E. Leschni (8 km), Gogolin (6 km),  
P. T. Gogolin; Abesz. Zyrowa, Ag.  
Leschni, kK. Jeschona (2 km),  
eK. Gogolin (6 km), Krappi  
(10 km);

Fl.: 272 ha: 267 Ader, 5 Hof usw;  
verpachtet 15,08 ha;

Grdst.-R.-E.: 2431 M., Einh.-W.  
210 700 RM., F.-Vers.-W. 220 000  
RM., Ertr.-W.-Kl. 4 a.

## **Ottmuth,**

Ritterg. m. Niederhof u. Przerwa;  
Viehzüchtbetrieb;

Eigt.: Hans Walter Frhr. v. Leich-  
mann und Logischen auf Schloß  
Dombrowka; Pächter: Fritß Sieg;  
Insp.: Franz Baron; F. Krappi 8;  
E. Gogolin (3 km), Krappi (2 km),  
P. T. eK. eAg. Krappi, Abesz. kK.  
Ottmuth;

Fl.: 498,7 ha: 306 Ader, 20 Wiesen,  
170 Wald, 2,7 Hof und Wege;

Grdst.-R.-E.: 2920 M.

— Eigt.: Nikolaus Goldmann; Vieh-  
züchtbetrieb;

Fl.: 24,50 ha: 17 Ader, 4 Wiesen,  
150 Weide, 1 Forsten, 1 Obland;  
F.-Vers.-W.: 38 000 M., Ertr.-W.-  
Kl. 17.

## **Ottmüß,**

Ritterg.; Kalkwerk Johannesthal;  
Eigt.: Hans Heinrich Graf von  
Strachwitz, Stubendorf; Oberinsp.:  
Strzycz, Stubendorf; Kalkwerk-  
insp.: Walla, Bahnhof Groß Stein;  
F. Groß Stein 16;

E. P. T. Groß Stein (2 km), Abesz.  
kK. Stubendorf, Ag. eK. Groß  
Strehliß;

Fl.: 1041,54,61 ha: 226 Ader,  
793,54,61 Forsten, 22 Obland;  
Grdst.-R.-E.: 3828 M., F.-Vers.-W.  
266,250 RM.

## **Podbor,**

Borwert (Gutsbez. Gogolin); Kalk-  
werke;

Eigt.: Gogolin-Goradzker Kalk- und  
Cement-Werke, Aktienges. in Bres-  
lau; Bevollm.: Generaldirektor  
Baeseler in Rgl. Neuborf (Kreis  
Oppeln) und Direktor Wagner,  
Breslau X, Herzogstr. 18; Betriebs-  
dir.: Sobiren, Gogolin; F. Gogo-  
lin 2;

P. T. E. Abesz. kK. eK. Gogolin, Ag.  
Krappi;  
Fl.: 390 ha: 240 Ader, 20 Weiden,  
40 Steinbrüche, 75 Holz, 10 Obst-  
plantage, 5 Hof usw.;

Grdst.-R.-E.: 2000 M.

## **Poremba,**

Ritterg.; Viehzücht mit Dauer-  
weidebetrieb;

Eigt.: Georg Graf von Schlieffen-  
Renard, Fideikommißbes. zu Schloß  
Groß Strehliß; Insp.: Scholz; F.  
Leschni 19;

E. Groß Strehliß (10 km), P. T. Ag.  
eK. Leschni, Abesz. kK. Wjssota;  
Fl.: 251,22 ha (davon verpachtet:  
7,50 ha): 219,22 Ader, 1 Wiesen,  
13 Weide, 12 Forsten, 6 Obland,  
Hof usw.

Grdst.-R.-E.: 2427 M.

## **Pesnowi,**

Ritterg.;

Eigt.: Hyacinth Graf von Strach-  
witz auf Groß Stein; Insp.: Kalka  
in Schesliß;

P. T. E. Abesz. kK. F. Groß Stein  
(7,8 km), Ag. eK. Groß Strehliß;  
Fl.: 424,9 ha: 156,9 Ader, 6 Wiesen,  
216 Holz, 46 Garten, Unland, Hof;  
Grdst.-R.-E.: 2254,50 M.

— Eigt.: Hans Raczet;

Fl.: 21¼ ha: 20¼ Ader;  
F.-Vers.-W. 45 000 RM.

## **Rosmierka,**

Ritterg. mit Borwert Grodislo;  
Brennerei; Ziegelei mit Dampf-  
betrieb;

Eigt.: Alfred Graf von Strachwitz auf Schimischow; Reviervverwalt.: Schumann in Radlub, Rentmstr.: Gomolla in Rosmierka, Oberinsp.: Heß in Schimischow; F. Groß Strehliß 38; P. T. E. Rosmierka, Ag. eK. Groß Strehliß (6 km), Abesz. Radlub, kK. Rosmierka; Fl.: 192 ha: 120 Ader, 10 Wiesen, 56 Weide, 6 Hof; Grdst.-R.-E.: 1326 M.

— Eigt.: Biniek Paul u. Emilie, geb. Mathejka; Fl.: 29 ha: 26 Ader, 3 Wiesen; Grdst.-R.-E.: 185,76 M., Einh.-W. 32 200 RM., F.-Vers.-W. 45 000 RM.

— Eigt.: Biniek Valentin; Fl.: 27 ha (davon gep.: 7,5 ha): 22,5 Ader, 4,5 Wiesen; Grdst.-R.-E.: 113,49 M., Einh.-W. 14 900 RM., F.-Vers.-W. 31 500 RM.

— Eigt.: Valentin Grabollus; Fl.: 26 ha: 14 Ader, 3 Wiesen, 1 Weide, 8 Forsten; Grdst.-R.-E.: 103,32 M., Einh.-W. 13 000 RM., F.-Vers.-W. 20 000 RM.

#### Rosmierka

Eigt.: verw. Frau Agnes Nocon; E. Rosmierka (2½ km), Schimischow (5 km), P. T. Ag. Groß Strehliß, F. Öffentliche Fernsprechstelle Rosmierka, Abesz. Schimischow, kK. Rosmierka; Fl.: 64 ha: 53¼ Ader, 9 Wiesen, 1¼ Odland, Hof; Grdst.-R.-E.: 534,42 M., Einh.-W. 38 600 RM., F.-Vers.-W. 122 180 RM.

— Eigt.: Anton Nocon; Wassermühle; Fl.: 35 ha: 24 Ader, 10 Wiesen, Weide, 1 Forsten, Gewässer, Odland; Grdst.-R.-E.: 273,06 M., Einh.-W. 33 000 RM., F.-Vers.-W. 40 000 RM., Ertr.-W.-Kl.: 17.

#### Rosniontau

Ritterg. m. Vorw. Reilshof; Viehzucht mit Dauerweidebetrieb; Brennerei; Eigt.: Georg Graf von Schlieffen-Renard, Fideikommißbes. zu Schloß

Groß Strehliß; Insp.: Bittor Gabor; F. Groß Strehliß 36; E. Ag. kK. eK. Gr. Strehliß (3 km), P. T. Schimischow (2 km), Abesz. Schloß Groß Strehliß; Fl.: 397,21 ha (davon verp.: 8 ha): 374,56,80 Ader, 1,68 Wiesen, 5,67,10 Weide, 9,74,20 Forsten, 5,54,90 Odland, Hof usw. Grdst.-R.-E.: 4568,91 M.

— Eigt.: Paul Pischczap; Fl.: 24 ha (davon verp.: 1¼ ha): 20¼ Ader, ¼ Wiesen, 2¼ Forsten, ¼ Odland; F.-Vers.-W. 27 500 RM.

— Eigt.: Viktor Niepassa; Fl.: 23 ha: 20¼ Ader, ¼ Wiesen, 2 Forsten;

#### Roswadze

Rittergut m. d. Vorw. Borek und Beng; Brennerei, Milchwirtschaft u. Rindviehzucht: Oldenburger; Eigt.: Frau Oberstleutnant Hedwig von Schweder; Oberinsp.: Ludwig; 1 Brenn.-Verw., 1 Förster; F. Leschnitz 42; P. T. Abesz. Deschowitz (3 km), E. Ag. Leschnitz OS. (2 km), für Frachtverkehr auch Roswadzer Weide, eK. Groß Strehliß, kK. Jeschona; Fl.: 506 ha: 326 Ader, 50 Wiesen, 94 Holz, 36 Hof; Grdst.-R.-E.: 5297 M.

#### Satrau

Rittergut mit Dombrowka nebst Vorw. Neuhof, Beatenhof, Podolschine; Brennerei. — Madelung'sche Kalkwerke und Steinbrüche; Eigt.: Oekonomierat B. Madelung u. Rittmstr. d. R. a. D. R. Madelung; Insp.: Ganse; 1 Förster, 1 Brenn.-Verwalter; 1 Gutssekretärin; F. Gogolin 35 und 8; Familienbesitz seit 1863; E. P. T. Abesz. Gogolin (5 km), Ag. Groß Strehliß (16 km), kK. Jeschona, eK. Krappitz; Fl.: 920 ha: 590 Ader, 63 Wiesen, 186 Weide, 38 Forsten, 8 Odland, 35 Garten, Hof, Wege, Plätze; Grdst.-R.-E.: 8223 M., Einh.-W. 183 000 RM., F.-Vers.-W. 725 010 RM.

### **Salesche,**

Rittergut mit den **Borm. Oberhof, Niederhof, Mittelhof u. Wiesenhof; Brennerei;**

Eigt.: Prinz August zu Hohenlohe-Dehringen auf Slawenhiß; Oberinsp.: Osw. Kunisch; 2 Assistenten, 1 Brennerei-Berwalter; P. T. F. Abcz. kK. Salesche, E. Leschnitz (11 km), Ag. Ujest, eK. Jacobsvalde;

Fl.: 846 ha: 619 Ader, 53 Wiesen, 31 Dauerweide, 6 Wasser, 102 Holz, 2 Garten, 33 Hof usw.; Grdst.-R.-E.: 14 569 M.

- Eigt.: Anton Wiskowski; E. Slawenhiß (8 km), P. T. Abcz. kK. Salesche, Ag. Ujest; Fl.: 29,50,10 ha: 18 Ader, 5 Wiesen, 1 Weide, 2½ Forsten, ½ Gewässer und Ödland; Grdst.-R.-E.: 432 M., F.-Vers.-W. 16 000 RM., Ertr.-W.-Kl. 15.

- Eigt.: Hieronymus Cedzich; Fl.: 21,70 ha: 15½ Ader, 3 Wiesen, 3 Forsten, ½ Gehöft; Ertr.-W.-Kl. 15.

### **Sandowik,**

selbst. Gutsbezirk m. d. Forsthäusern **Kruppmühle (P. T. Kruppmühle) und Keltisch (P. T. Keltisch);** kK. E. Keltisch;

P. T. kK. E. Sandowik, P. T. kK. E. Zawadzki, Abcz. eK. Zawadzki; Ag. Groß-Strehliß;

Eigt.: Preussischer Forstfiskus; Fl.: 5066,7 ha: 202,6 Ader, 152,2 Wiesen, Weide, 4617,2 Holz, 94,7 Unland; Grdst.-R.-E.: 6850 M.

- Eigt.: Sylvester Bombelta; E. P. T. Abcz. kK. Sandowik, F. Keltisch 1, Ag. Groß-Strehliß, eK. Zawadzki; Fl.: 44¼ ha: 10 Ader, 10 Wiesen, 24¼ Ödland; Grdst.-R.-E.: 75,10 M., F.-Vers.-W. 50 140 RM., Ertr.-W.-Kl. 19.

- Eigt.: Stephan Zylka; Fl.: 33,62 ha: 9,25 Ader, 1,5 Wiesen, 6 Forsten, 17,88 Gewässer, Ödland; Grdst.-R.-E.: 34,91 M., Ertr.-W.-Kl. 19.

- Eigt.: Caspar Maron; Fl.: 30 ha: 7,5 Ader, 3,75 Wiesen, 21,25 Gewässer, Ödland; Grdst.-R.-E.: 25,60 M., F.-Vers.-W. 6000 RM., Ertr.-W.-Kl. 19.

- Eigt.: Paul Gabisch; Fl.: 22¼ ha: 4,25 Ader, 2 Wiesen, 4,25 Weide, 3 Ödland; Grdst.-R.-E.: 23,50 M., F.-Vers.-W. 16 000 RM., Ertr.-W.-Kl. 19.

- Eigt.: Josef Prziondziono; Fl. 22 ha: 11,75 Ader, 1,25 Wiesen, 10,25 Gewässer, Ödland; Grdst.-R.-E.: 393 M., F.-Vers.-W. 8300 RM., Ertr.-W.-Kl. 18/19.

### **Scharnosin,**

Rittergut, Milchwirtschaft u. Vieh- aufzucht; Brennerei;

Eigt.: Georg Graf von Schlieffen- Renard, Fideikommißbes. zu Schloß Gr. Strehliß; Pächter: Jos. Daniel;

Bevollm.: Rittergutspächter Robrecht in Hohenbirken Poln.-OS.; 1 Inspektor, 1 Rechnungsführer, 1 Brenner; F. Leschnitz 3;

E. Leschnitz (10 km), Groß-Strehliß (11 km), P. T. kK. Leschnitz, Abcz. Ag. eK. Groß-Strehliß;

Fl.: 534 ha (dav. verp.: 279,40 ha): 291,70 Ader, 9,55 Wiesen, 3,14 Weide, 204,54 Forsten, 25,97 Ödland; Grdst.-R.-E.: 394,56 M.

### **Schedliß,**

Rittergut mit Vorwerk **Raminieß; Brennerei.** — Milchwirtschaft.

Schweinezucht u. Mast d. deutschen Edelschweines. Leistungszucht des Merino-Fleisch-Woll-Schafes;

Eigt.: Synazinth Graf von Strachwitz auf Groß-Stein; Insp.: Ralka; F. Groß-Stein 6;

E. T. Abcz. kK. Groß-Stein (7 km), P. Niemke, Ag. eK. Groß-Strehliß; Fl.: 595,02,20 ha: 320 Ader, 6 Wiesen, 246,5 Forsten, 2 Gewässer, 20,52 Ödland;

Grdst.-R.-E.: 3327,72 M., Einh.-W. 276 000 RM., Ertr.-W.-Kl. IV b.

### **Schewkowitz,**

Rittergut, Viehzucht mit Dauer- weidebetrieb;

Eigt.: Georg Graf von Schlieffen- Renard, Fideikommißbes. zu Schloß



Groß Strehliß; Inspekt.: Bangert,  
Forstverw.: Polloß;  
E. P. T. F. Ag. eK. Groß Strehliß,  
Abez. Schloß Groß Strehliß, kK.  
Himmelwitz;  
Fl.: 778 ha (davon verp.: 35 ha):  
278,54 Ader, 7,51 Wiesen, 5,05  
Weiden, 477,59 Forsten, 0,41 Ge-  
wässer, 9,50 Ödland, Hof usw.;  
Grdst.-R.-E.: 4243 M.

#### Schimischow,

Rittergut m. d. Borw. Schimonia,  
Koschütz, Tentschinau, und den  
Rittergütern Rosmierz u. Suchau;  
Brennerei. — Holländer Rindvieh  
und Jungviehaufzucht;  
Eigt.: Alfred Graf von Strachwitz  
auf Schimischow; Reviervorwalter:  
Schumann in Kadlub, Rentmstr.:  
Gomolla in Rosmierz; Oberinsp.:  
Heß in Schimischow; Insp.: Schalla  
in Suchau, 1 Brennerei-Berw. in  
Schimischow; F. Groß Strehliß 37;  
P. T. Abez. kK. E. Schimischow, Bfj.  
2 km, Ag. eK. Groß Strehliß;  
Fl.: 1491 ha: 785 Ader, 11 Wiesen,  
669 Holz, 12 Unland, 14 Hof;  
Grdst.-R.-E.: 7655 M.

#### Schironowitz,

Eigt.: Marzellan Kulik;  
E. Blottnitz (6 km), Groß Strehliß  
(9 km), P. T. F. eK. Groß Strehliß,  
Abez. Schloß Groß Strehliß, Ag.  
Ujest, kK. Jarischau;  
Fl.: 41¼ ha: 23¼ Ader, ½ Wiesen,  
1¼ Weiden, 16¼ Ödland;  
Grdst.-R.-E.: 305,18 M., F.-Vers.-  
W. 15 000 RM., Ertr.-W.-Kl. 19.

— Eigt.: Emanuel Kolodziej;  
Fl.: 26 ha: 21¼ Ader, 4¼ Ödland;  
Grdst.-R.-E.: 218,20 M., F.-Vers.-  
W. 8150 RM., Ertr.-W.-Kl. 19.

— Eigt.: Leopold Schoppa;  
Fl.: 20¼ ha: 18 Ader, 1 Schonung,  
1¼ Ödland;  
F.-Vers.-W.: 21 500 M., Ertr.-W.-  
Kl. 19.

#### Schloß Groß Strehliß,

Rittergut;  
Eigt.: Georg Graf von Schlieffen-  
Renard, Fideikommißbes. zu Schloß  
Groß Strehliß; Bevollm.: Direktor  
Lohstötter;

E. P. T. Ag. kK. eK. Groß Strehliß,  
Abez. Schloß Groß Strehliß;  
Fl.: 87 ha: 5 Ader, 19 Wiesen,  
28 Weide, 7 Forsten, 2 Gewässer,  
26 Ödland, Hof usw.;  
Grdst.-R.-E.: 1360 M.

#### Sprentschütz,

Rittergut;  
Eigt.: Hyacinth Graf von Strach-  
witz auf Groß Stein; Insp.: Kalla,  
F. Groß Stein 6;  
E. T. Abez. kK. Groß Stein (7 km),  
P. Niemce, Ag. eK. Groß Strehliß;  
Fl.: 473,78,90 ha (davon verpacht.:  
91,75 ha): 176,75 Ader, 285 Forsten,  
12,03 Ödland;  
Grdst.-R.-E.: 2254,74 M., Einh.-W.  
41 700 RM., Ertr.-W.-Kl. IV b.

— Eigt.: Franz Mysliwiec;  
Fl.: 26,25 ha: 22,5 Ader, 3,75 Forst.;  
Grdst.-R.-E.: 59,95 M., Einh.-W.  
16 800 RM., F.-Vers.-W. 36 600 RM.

— Eigt.: Wilhelm Betierich;  
Fl.: 25,33 ha: 21¼ Ader, 3¼ Forst.;  
Grdst.-R.-E.: 50,13 M., Einh.-W.  
16 700 RM., F.-Vers.-W. 23 000 RM.

#### Stubendorf,

Rittergut mit Vorwerk Heinrichs-  
dorf; Brennerei. — Forstwirtschaft.  
— Fischzuchtbetrieb. — Kalkwerk-  
betrieb.

Eigt.: Hans Heinrich Graf von  
Strachwitz; Oberinspekt.: Stranz;  
Rentmstr.: Kühn; Oberförster:  
v. Monckewitz; 2 Assistent., 1 Förster,  
4 Heger; F. Groß Stein 11, 17, 26;  
Familienbesitz seit 1813;  
E. Groß Stein (5 km), P. T. Abez.  
kK. Stubendorf, Ag. eK. Groß  
Strehliß, eK. Schulenburg;  
Fl.: 1048,41,69 ha: 400 Ader,  
55 Wiesen, 19 Weiden, 428,41,61  
Forsten, 130 Gewässer, 16 Ödland;  
Grdst.-R.-E.: 5160 M., F.-Vers.-W.  
717 400 RM.

#### Suchau,

Eigt.: Max Nocon; Wassermühle;  
E. Abez. Schimischow (5 km), P. T.  
Stubendorf, Ag. Groß Strehliß,  
kK. Suchau;  
Fl.: 26,75 ha: 17 Ader, 5 Wiesen,  
4 Weiden, 0,5 Gewässer, 0,25 Öd-  
land;

Einh.-W.: 20 000 RM., F.-Vers.-W.  
20 000 RM., Ertr.-W.-Kl. 18.

- Eigent.: Josef Kubitz;  
Fl.: 25,98 ha: 20 Acker, 2½ Wiesen,  
3 Forsten, ½ Obland;  
Einh.-W.: 14 250 RM., F.-Vers.-  
W. 20 000 RM., Ertr.-W.-Kl. 18.

#### **Sucho-Danitz,**

Rittergut mit Vorwerk **Parischta**;  
Herdbuchherde, Schlesisch. Rotvieh;  
Merino-Schafherde;  
Eigent.: Hans Heinrich Graf von  
Strachwitz; Insp.: Rother, 1 Assistent;  
F. Groß Stein Bahnhof 9;  
E. Schimischow (6 km), P. Abetz.  
Stubendorf, T. Groß Stein Bahn-  
hof, Ag. eK. Groß Strehlitz, kK.  
Rosmierz;  
Fl.: 739 ha (davon perp.: 56 ha):  
507 Acker, 75 Wiesen, 40 Weiden,  
103 Forsten, 14 Hof, Wege usw.;  
Grdst.-R.-E.: 5382 M., F.-Vers.-W.  
274 380 RM.

#### **Sucholohna,**

Rittergut; Herdbuchherde, Dauer-  
weidebetrieb. — Schweinemast;  
Dampfmolkerei;  
Eigent.: Georg Graf von Schlieffen-  
Renard, Fideikommissbes. zu Schloß  
Groß Strehlitz; Insp.: Neumajla;  
E. P. T. Ag. kK. eK. Groß Strehlitz  
(2 km), Polizeibez. Stadt Groß  
Strehlitz;  
Fl.: 344,5 ha (davon perp.: 32 ha):  
277,5 Acker, 4,69 Wiesen, 10,80  
Weiden, 24,45 Forsten, 27,06 Ob-  
land, Hof, Garten;  
Grdst.-R.-E.: 5195,28 M.

- Eigent.: Johann Schoppa;  
Fl.: 27,24 ha: 27 Acker;  
Grdst.-R.-E.: 70,80 M., Einh.-W.  
42 000 RM., Ertr.-W.-Kl. 16.

- Eigent.: Jakob Gruscha;  
Fl.: 22,89 ha: 22 Acker;  
Grdst.-R.-E.: 51,60 M., Einh.-W.  
32 200 RM., Ertr.-W.-Kl. 16.

- Eigent.: Paul Joziel;  
Fl.: 22,40,60 ha: 22,40 Acker;  
Grdst.-R.-E.: 58,80 M., Einh.-W.  
36 000 RM., Ertr.-W.-Kl. 16.

#### **Thurn,**

Rittergut;  
Eigent.: Friedrich August, normals  
regierender König von Sachsen in  
Sibyllenort; Förster: Nowomiejski  
(4 km);  
Ag. Rosenberg, eK. kK. Guttentag;  
Fl.: 300 ha: 30 Acker, 9 Wiesen,  
256 Forsten, 5 Wege usw.;  
Grdst.-R.-E.: 600 M.

#### **Tschammer-Elguth,**

Rittergut;  
Eigent.: Hans Heinrich Graf v. Strach-  
witz; Rentmst.: Kühn in Stuben-  
dorf; Oberförster: von Montewitz;  
F. Groß Stein 11;  
P. T. Abetz. kK. Stubendorf (2,5 km),  
E. Groß Stein (5,8 km), Ag. eK.  
Groß Strehlitz;  
Fl.: 19 ha: 17 Acker, 2 Wiesen;  
Grdst.-R.-E.: 115 M.

#### **Ujest (Alt) (Ferdinandshof),**

Rittergut mit Vorwerk **Kopanina**;  
Eigent.: Hans Fürst zu Hohenlohe-  
Dehringen, Herzog von Ujest auf  
Slawenitz; Verwalter: Hartnik;  
P. T. F. Ag. kK. Ujest (Kreis Groß  
Strehlitz) 2,5 km, E. Slawenitz  
(7,5 km), Abetz. Schloß Ujest, eK.  
Jacobsvalde;  
Fl.: 410 ha, 303 Acker, 8 Wiesen,  
8 Weide, 82 Holz, 1 Wasser, 8 Hof  
usw.;  
Grdst.-R.-E.: 8560 M.

#### **Ujest (Schloß),**

Rittergut;  
Eigent.: Hans Fürst zu Hohenlohe-  
Dehringen, Herzog von Ujest auf  
Slawenitz; Inspekt.: Mende. —  
1 Assistent;  
P. T. Ag. kK. Ujest, E. Rudzinitz  
(5,5 km), Abetz. Schloß Ujest, eK.  
Jacobsvalde;  
Fl.: 334 ha: 265 Acker, 18 Wiesen,  
32 Holz, 1 Weide, 3 Garten, 15 Hof;  
Grdst.-R.-E.: 7406 M.

#### **Waldhäuser,**

Eigent.: Johann Thomalla;  
E. Rosmierz, P. T. Ag. kK. eK.  
Abetz. Groß Strehlitz;  
Fl.: 44 ha: 22,5 Acker, 7 Wiesen,  
1 Weiden, 11,75 Forsten, 1,75 Ob-  
land.

— Eigent.: Johann Mathejta;  
Fl.: 32,5 ha: 22,5 Ader, 2 Wiesen,  
3,5 Weiden, 2,75 Forsten, 1,75 Ob-  
land.

— Eigent.: Vinzent Grabieg;  
Fl.: 25 ha: 14 Ader, 1,75 Wiesen,  
1 Weiden, 4,75 Forsten, 3,5 Obland;

— Eigent.: Johann Graipel;  
Fl.: 22,5 ha: 19 Ader, 1 Wiesen,  
0,75 Weiden, 1 Forsten, 0,75 Obland.

#### **Warmuntowik,**

Rittergut mit Vorwerk Leopoldshof;  
Viehzüchtbetrieb;

Eigent.: Hans-Adam Graf von Posa-  
dowsky-Wehner; Oberinsp.: Tiz;  
F. Blottnik 1;

E. Blottnik (3 km), Groß Strehlik  
3,5 km), P. T. Abesz. Blottnik, Ag.  
eK. Groß Strehlik, kK. Centawa;  
Fl.: 475,08 ha; 240,88 Ader, 3,35  
Wiesen, 20,01 Weiden, 211,44 Forst;  
Grdst.-R.-E.: 2954,34 M., Einh.-W.  
248 000 RM. ohne Forsten, F.-Ver-  
sich.-W. 290 535 RM.

#### **Wierchlesch,**

Gutsbezirk mit Forsthaus Redwine;

Eigent.: Preuß. Forstfiskus;

P. T. kK. Himmelwik, 3 km, eK.

Jawadzki, Ag. Gr. Strehlik (9 km),

Abesz. Wierchlesch;

Fl.: 1976,4 ha: 28,2 Ader, 110,1

Wiesen, 1823,6 Holz, 14,5 Hof,

Wasser;

Grdst.-R.-E.: 3860 M.

#### **Wyssota,**

Rest des ehem. Rittergutes, ein

Teil gesiebelt; Getreide- und Hack-

fruchtbau; Viehzucht: schles. Rot-

vieh mit Weidebetrieb, Pferdezücht

(Hannoveraner);

Eigent.: Provinzialverband von Ober-

schlesien; Insp.: Rampa; 1 Assistent;

F. Leschnik 2;

E. Schimischow (8 km), P. T.

St. Annaberg (2 km), Ag. Leschnik,

kK. Wyssota, eK. Groß Strehlik,

Fhs. Ober Ellguth;

Fl.: 434,23 ha: 160,73 Ader (einschl.

Forst und Park), 37,5 Weiden,  
236 Forsten;

Bildet mit Kalinowik und Kalinow  
einen Gutsbetrieb; nach Auflösung  
des Gutsbezirks zur Gemeinde  
Wyssota gehörend.

#### **Jawadzki,**

Grundbesitz mit Anteil in Sando-  
wik, Colonnowsta, Woskowsta;

Wassermühle, Eisenwalzwerk in Ja-  
wadzki, Gießerei in Colonnowsta,  
Rieselwiesen;

Eigent.: Oberschles. Eisenbahnbedarfs-

Aktiengesellsch. in Gleiwitz; Zweig-

niederlassung: Hüttenverwaltung in

Jawadzki; Verwalt.: Wisliceny,

Scharfow; 2 Förster, 1 Wiesenwärt.,

1 Assistent; F. Jawadzki 2 und 6;

P. T. eK. Jawadzki, Abesz. Sando-

wik, Ag. Gr. Strehlik, kK. Keltisch;

Fl.: 1085 ha: 350 Ader, 150 Wiesen,

250 Holz, 210 Weide, 55 Wasser,

70 Hof usw.; Ader und Wiesen in

Parzellen verpachtet;

Grdst.-R.-E.: zirka 5000 M.

#### **Zyrowa,**

Rittergut mit Vorwerk Waldhof;  
Brennerei;

Eigent.: Hans Clemens Graf von

Branden-Sierstorpff auf Zyrowa;

Oberinsp.: Stempel; Forstverw.:

Bildmeister Josef Urner im Forst-

haus Krempa; F. Leschnik 20

(Schloß), 55 (Besitzer), u. 7 (Rent-

amt);

E. Ag. Leschnik (3,5 km), P. T.

Leschowitz (3,5 km), Abesz. Zyrowa,

kK. Zyrowa und Leschona, eK.

Radwadze und Krappik;

Fl.: 781,55,67 ha (davon 90 ha ver-

pachtet): 431,67 Ader, 3,50 Weide,

270 Forsten, 66,43 Hof, Wege, Park.

9,95 Obland;

Grdst.-R.-E.: 7037 M., Einh.-W.

588 535 RM., F.-Vers.-W. 400 000

RM., Ertr.-W.-Kl. 4 a.

— Eigent.: Paul Gach;  
Fl.: 34 ha: 30 Ader, 3 Wiesen und  
Weide; 1 Forsten;  
Grdst.-R.-E.: 21,21 M., F.-Vers.-W.  
67 000 RM.



## 5. Landkreis Grottkau

**Lage:** Der Kreis Grottkau grenzt östlich an die Kreise Falkenberg und Neisse, südlich an den Kreis Neisse, westlich an die Kreise Münsterberg, Strehlen, Ohlau, nördlich an den Kreis Brieg. Er ist vorwiegend landwirtschaftlichen Charakters ohne größere industrielle Betriebe. In ihm liegen die beiden Städte Grottkau und Ottmachau. — Die Güter gehören zur Neisse-Grottkauer Fürstentumslandschaft.

**Flächengröße:** 52 019,59 ha.

**Bevölkerung:** 39 553 Einw.; mittlere Bevölkerungsdichte: 0,7 je ha. Stadt Grottkau: 4385 Einw., Stadt Ottmachau: 3626 Einw.

**Bodenbeschaffenheit:** Das landschaftliche Bild des Kreises wird gekennzeichnet im Südwesten und Westen durch die Abdachung des Strehlen-Münsterberger Berglandes, das im Nordosten in die große Oberebene, die „Schlesische Bucht“ übergeht. Die Erhebungen des Oberkreises und die Hügel im westlichen Teil des Niederkreises gehören zum Strehlen-Münsterberger Bergland. Der südliche Teil des Oberkreises fällt zur Neisse ab, deren Tal hier eine 4—6 km breite Niederung bildet. Der südwestliche Teil hat welliges Flachland, das sich nach Osten zur Neisse abdacht und eine 6—8 km breite Niederung bildet. Im Niederkreis (Grottkau) herrscht Flachland zum Teil mit sandigem Boden, im Oberkreis Hügelland mit ausgezeichneten fruchtbaren Ädern vor. Gewässer: Die Gläker Neisse, das Alt Grottkauer Wasser, das Grottkauer Wasser, das Friedewalder Wasser und die Tellnik. Von der Gesamtfläche sind: 39 509 ha Acker, 1521 ha Wiesen, 5239 ha Wald. Der durchschnittliche Grundsteuerreinertrag beträgt pro ha Acker 24,28 M., Wiese 27,81 M., Holz 8,62 M.

**Landwirtschaftliche und industrielle Betriebe:** Landwirtschaftliche Maschinenfabriken in Falkenau, Grottkau, Halbendorf, Mogwitz und Ottmachau; Wassermehlmühlen in Ellguth und Ottmachau, elektrische Mühle in Wingenberg; Dampfmehlmühlen in Groß Carlowitz, Grottkau und Mahwitz; Dampfsägewerke in Grottkau und Ottmachau; Zuckerfabriken (A.-G.) in Ottmachau; Brauereien in Grottkau; Molkereien in Friedewalde, Grottkau, Gührau, Hennersdorf, Herzogswalde, Kamnig, Lindenau, Ottmachau und Reijewitz; Steinbrüche in Gläsendorf, Mahwitz, Nitterwitz, Schühendorf und Starwitz; Handelsgärtnerei in Falkenau; Brennereien in Friedewalde, Koppitz, Mahwitz, Ofleg und Schühendorf; Dampfziegeleien in Ewertshöhe, Grottkau, Halbendorf und Mahwitz.

**Kulturelle und soziale Einrichtungen:** In Grottkau: Höhere Mädchen- und höhere Knabenschule, Landw. Haushaltungsschule, Landwirtschaftsschule, Kaufm. und Gewerbl. Fortbildungsschule, Kreisobstbauschule, Provinzial-Fürsorge- u. Erziehungsanstalt; Kreiskrankenhaus, Kreisaltersheim, Armenhospital, Waisenhaus, Säuglingstageskrippe. — Ottmachau: Höhere Knaben-

schule, Gewerbl. Fortbildungsschule; Krankenhaus (Kongregation der Borromäerinnen), Altersheim (fürstbischöflich).

**Verkehrsverhältnisse:** Eisenbahnen: Brieg—Reiße mit den Stationen Deutsch-  
Leippe, Grottkau, Alt-Grottkau, Falkenau und Friedewalde; Ramentz—  
Reiße—Randzin mit den Stationen Ottmachau und Boik; Ottmachau—  
Heidersdorf mit der Station Ottmachau; Schiedlow—Deutsch Leippe mit  
den Stationen Ofseg, Deutsch Leippe; Grottkau—Strehlen mit den Stationen  
Grottkau, Voigtsdorf und Giersdorf; Ottmachau—Frieborn mit den  
Stationen Mahwik, Ogen, Carlowik-Klodebach, Tscheschkorf, Gläsendorf. —  
Kraftpostlinien: Grottkau—Koppik (Brüde).

## **Zusammenstellung der größeren Besitzungen:**

### **Herrschaft Koppik:**

Besitzer: Hans Ulrich Reichsgraf Schallfgotsch, gen. Semperfrei von und zu  
Kynast und Greiffenstein, Jrhr. zu Trachenberg, Oberleutn. a. D. (Leibgarde-  
Huf.-Regt.) auf Koppik. Die Herrschaft besteht aus den Gütern: Koppik  
m. Borm. Walbau u. Ulrichshof; Märzdorf m. Forsth. Breitenstüd; Winzen-  
berg m. Borm. Tannenfeld; Gesamt-Fl.: 2067 ha, Grdst.-R.-E.: 32 881 M.

### **Anteil der Fideikommißherrschaft Friedenthal:**

Besitzer: Ernst Carl Freiherr von Friedenthal-Falkenhausen auf Frieden-  
thal. Gesamt-Fl.: 497,54 ha. — Grdst.-R.-E.: 11 673,03 M. — Die Herr-  
schaft besteht aus den Gütern: Woitz, Zedlitz, Tschauschwitz, Weidlich.

### **Anteil der Herrschaft Beshau:**

Besitzer: Manfred Graf von Matuschka, Freiherr von Toppolczan und  
Spätgen, Rittmeister a. D., auf Beshau, Kreis Reiße. — Gesamt-Fl.:  
387,76 ha. — Grdst.-R.-E.: 9832,95 M. — Die Herrschaft besteht aus den  
Gütern: Groß Carlowik, Gläsendorf II, Klodebach, einschließlich der Bauern-  
güter in Seiffersdorf b. D.

### **Herrschaft Endersdorf:**

Besitzer: Johannes Graf von Francken-Sierstorpff, Rittmeister d. R. a. D.,  
auf Schloß Jülzhoff. — Gesamt-Fl.: 2022,68 ha. — Grdst.-R.-E.: 37 746,45  
M. — Die Herrschaft besteht aus den Gütern: Endersdorf, Voigtsdorf,  
Hohengiersdorf, Guhlau m. Borm. Klein Guhlau; Würben, Nieder Giers-  
dorf, Jülzhoff.

### **Fideikommißherrschaft Ofseg:**

Besitzer: Hans Freiherr von dem Knesebeck-Milendonck auf Ofseg. —  
Gesamt-Fl.: 1402 ha. — Grdst.-R.-E.: 35 442 M. — Die Herrschaft besteht  
aus den Gütern: Ofseg, Deutsch Leippe I, Seiffersdorf b. Grottkau.

## **Kreisstadt Grottkau**

Landgericht Brieg. — Amtsgericht: Grottkau.

Landgericht: Reiße. — Amtsgerichte: Ottmachau, Reiße.

Landrat (§. 14 u. 91): Dr. Martinus.

Kreisinspektor: Skasa.

Kreisasse: Glodny, Ober-Rentmeister.

Kreisausschuß (§. 14, 91): Beier, Kr.-  
ausschußinspektor; Eigendorf, Kr.-  
ausschußobersekretär.

Kreisbaurat: Stähler.

Kreisomm.- und Kreisparf.-Rendant:  
Huhn.

Kreisarzt (§. 46): Medizinal-Rat Dr.  
Schleier.

Kreistierarzt: Dr. Wittstock.

Katasteramt: Retzlaff, Katasterdir.  
Kreisshulrat: Grosseck in Neisse.  
Hochbauamt in Neisse.

Gewerbeaufsichtsamt in Neisse.  
Finanzamt in Grottkau.  
Kulturamt in Oppeln.

## Verzeichnis der Güter

### Alt-Grottkau,

Ritterg., Schwarzb. Niederungs-  
vieh;

Eigt.: Oberschlesische Landgesell-  
schaft, Oppeln, Sternstraße 24.

E.: Altgrottkau (Personenverkehr  
4 km), Jassenau (Frachtverkehr),  
P. T. F. Abetz. kK. Alt-Grottkau,  
Ag. eK. Grottkau;

Fl.: 127 ha: 94 Acker, 23 Wiesen,  
2 Weiden, 1 Forsten, 3 Gewässer,  
4 Gärten, Hof; das Gut ist bereits  
besiedelt;  
Grdst.-R.-E.: 1821 M.

— Eigt.: Karl Brodt;

Fl.: 48 ha: 41,37 Acker, 3,25 Wiesen,  
1 Weide, 1,88 Forsten, 0,50 Oed-  
land;

Grdst.-R.-E.: 993 M., Einh.-W.  
44 580 RM., F.-Vers.-W. 87 040  
RM., Ertr.-W.-Kl.: 16/17.

— Eigt.: Josef Bed;

Fl.: 46,04 ha: 41 Acker, 3 Wiesen,  
0,25 Weide, 0,54 Oedland (1,25 ha  
verpachtet);

Grdst.-R.-E.: 999 M., Einh.-W.  
43 840 RM., F.-Vers.-W. 43 100  
RM., Ertr.-W.-Kl.: 16/17.

— Eigt.: Bruno Züttner;

Fl.: 31,25 ha: 27 Acker, 3,25 Wiesen,  
0,25 Forsten, 0,75 Oedland;

Grdst.-R.-E.: 717 M., Einh.-W.  
31 310 RM., F.-Vers.-W. 23 000  
RM., Ertr.-W.-Kl.: 16/17.

— Eigt.: Hedwig Rottwig;

Fl.: 31,19 ha: 27,69 ha Acker,  
1,75 Wiesen, 1 Forsten, 0,75 Oed-  
land;

Grdst.-R.-E.: 660 M., Einh.-W.  
29 100 RM., F.-Vers.-W. 44 500  
RM., Ertr.-W.-Kl.: 16/17.

— Eigt.: Paul Brogt;

Fl.: 29,27 ha (davon verp.: 3,75 ha):  
28,02 Acker, 3,75 Wiesen, 1,25 Forst;  
Grdst.-R.-E.: 618 M., Einh.-W.

27 310 RM., F.-Vers.-W. 68 260  
RM., Ertr.-W.-Kl.: 16/17.

— Eigt.: Karl Tiffert;

Fl.: 27,48 ha: 23,48 Acker, 4 Wiesen;  
Grdst.-R.-E.: 522 M., Einh.-W.  
24 560 RM., F.-Vers.-W. 40 550  
RM., Ertr.-W.-Kl.: 16/17.

— Eigt.: Albert Sambale;

Fl.: 27,35 ha: 25,10 Acker, 2 Wiesen,  
0,25 Oedland;  
Grdst.-R.-E.: 615 M., Einh.-W.  
26 090 RM., F.-Vers.-W. 45 000  
RM., Ertr.-W.-Kl.: 16/17.

— Eigt.: Paul Züttner;

Fl.: 26,46 ha: 23,71 Acker, 2,25  
Wiesen, 0,25 Forsten, 0,25 Oedland;  
Grdst.-R.-E.: 597 M., Einh.-W.  
31 310 RM., F.-Vers.-W. 46 500  
RM., Ertr.-W.-Kl.: 16/17.

— Eigt.: August Neugebauer;

Fl.: 26,28 ha: 23,53 Acker, 1 Wiesen,  
1,75 Forsten;  
Grdst.-R.-E.: 603 M., Einh.-W.  
52 280 RM., F.-Vers.-W. 42 450  
RM., Ertr.-W.-Kl.: 16/17.

— Eigt.: Paul Reichelt;

Fl.: 26,25 ha: 21,75 Acker, 2,50  
Wiesen, 1 Forsten, 1 Oedland;  
Grdst.-R.-E.: 555 M., Einh.-W.  
25 410 RM., F.-Vers.-W. 41 150  
RM., Ertr.-W.-Kl.: 16/17.

— Eigt.: Albert Zipper;

Fl.: 22,60 ha: 19,35 Acker, 1,75  
Wiesen, 1,50 Oedland;  
Grdst.-R.-E.: 519 M., Einh.-W.  
21 750 RM., F.-Vers.-W. 46 900  
RM., Ertr.-W.-Kl.: 16/17.

— Eigt.: Alois Bannert;

Fl.: 22,39 ha: 21,14 Acker, 1,25  
Wiesen;  
Grdst.-R.-E.: 519 M., Einh.-W.  
21 830 RM., F.-Vers.-W. 37 200  
RM., Ertr.-W.-Kl.: 16/17.



— Eigent.: Ernestine Baumgart;  
Fl.: 21,74 ha: 19,24 Acker, 2 Wiesen;  
0,50 Forsten;  
Grdst.-R.-E.: 471 M., Einh.-W.  
20 450 RM., F.-Vers.-W. 46 900  
RM., Ertr.-W.-Kl.: 16/17.

— Eigent.: Konstantin Zembrzycki;  
Fl.: 21,33 ha: 18,83 Acker, 1,50  
Wiesen, 0,50 Forsten, 0,50 Ödland;  
Grdst.-R.-E.: 491 M., Einh.-W.  
20 710 RM., F.-Vers.-W. 35 600  
RM., Ertr.-W.-Kl.: 16/17.

#### **Wittendorf,**

Ritterg., Saatgutwirtschaft, Hack-  
fruchtbau. — Schwarzb. Ostfriesen-  
Stammherde. — Angehört an  
Genoss.-Brennerei und -Mühle in  
Makwik und Dampfpfluggenossen-  
schaft Ottmachau;  
Eigent.: Fürstbischof. Priesterhaus  
Reiße; Pächter: Oberleutnant a. D.  
Erich Dinter; Fam.-Pacht seit 1850,  
zeitw. schon vorher.  
E. Ottmachau u. Makwik (5 km),  
P. T. F. 33. Ag. ek. kK. Ottmachau,  
Abz. Klein-Mahlendorf;  
Fl.: 161 ha: 135 Acker, 7 Wiesen,  
5 Weide, 5,5 Forsten, 8,5 Ödland,  
Wege;  
Grdst.-R.-E.: 4266 M., Ertr.-W.-  
Kl. 16.

#### **Boitmannsdorf,**

Ritterg.;  
Eigent.: Frhr. von Hundt.

— Eigent.: Maria Mehlig;  
Fl.: 23,58,30 ha: 17½ Acker, 1,75  
Wiesen, 0,25 Weiden, 2,50 Forsten,  
1 Ödland, Wege, Hof;  
F.-Vers.-W. 3630 RM.

— Eigent.: Ida Haase;  
Fl.: 20 ha: 13,75 Acker, 2,25 Wiesen,  
3 Forsten, 1 Ödland.

#### **Deutsch Leippe,**

I., Ritterg.  
Eigent.: Hans Frhr. von dem Riese-  
bed-Milendonk auf Oßeg; Insp.:  
Erich Holder; F. Grottfau 97;  
P. T. E. kK. Deutsch Leippe (1 km),  
Abz. Oßeg, Ag. eK. Grottfau;

Fl.: 139,9 ha (davon verp.: 7 ha):  
134,9 Acker, 5 Hof, Wege usw.  
Grdst.-R.-E.: 4803 M.

— II., Ritterg. u. Lehngut;  
Eigent.: Bruno von Kern, General  
a. D. in Bries (Bez. Breslau),  
Georgenstraße 3; Familienbesitz  
(Lehn) seit 1655; parzellenweise  
verpachtet;  
P. T. F. E. Deutsch Leippe (Bhf.  
1 km), Abz. Oßeg, Ag. eK. Grottfau,  
kK. Deutsch Leippe;  
Fl.: 63 ha: 60 Acker, 1,5 Wiesen,  
1,5 Park, Garten, Hof usw.;  
Grdst.-R.-E.: 2325 M.

Eigent.: Josef Baumgart; Saat- u.  
Viehzüchtbetrieb;  
Fl.: 36 ha (davon 1 ha gepachtet):  
28 Acker, 7 Wiesen, 1 Ödland;  
Grdst.-R.-E.: 585 M., F.-Vers.-W.  
90 000 RM., Ertr.-W.-Kl. 4/5/6.

— Eigent.: August Baumgart;  
Fl.: 32,50 ha: 32,50 Acker;  
Grdst.-R.-E.: 1200 M.

— Eigent.: Eduard Schneeweiß;  
Fl.: 30,86 ha: 21,00 Acker, 0,50  
Wiesen, 1,50 Ödland, Wege, Hof;  
Grdst.-R.-E.: 1149 M., F.-Vers.-W.  
69 300 RM.

— Eigent.: Hermann Hertwig;  
Fl.: 30,50 ha: 27,75 Acker, 1,25  
Wiesen, 1,50 Ödland, Wege und  
Hofraum;  
Grdst.-R.-E.: 987 M., F.-Vers.-W.  
76 000 RM.

— Eigent.: Alois Scholz;  
Fl.: 30 ha Acker;  
Grdst.-R.-E.: 1143 M., F.-Vers.-W.  
63 080 RM.

— Eigent.: Reinhold Ziebolz;  
Fl.: 29,33 ha Acker;  
Grdst.-R.-E.: 1005 M., F.-Vers.-W.  
55 680 RM.

— Eigent.: Josef Kahlert;  
Fl.: 29 ha: 29 Acker, 0,50 Ödland;  
Grdst.-R.-E.: 1123 M., F.-Vers.-W.  
64 400 RM.

— Eigent.: Paul Hentschel;  
Fl.: 29,75 ha: 29 Acker, 0,75 Wiesen,  
0,25 Ödland;  
Einh.-W. 40 000 RM., F.-Vers.-W.  
80 000 RM., Ertr.-W.-Kl. 14/15.

— Eigent.: Josef Sabisch;  
Fl.: 23 ha Acker;  
Grdst.-R.-E.: 927 M., F.-Vers.-W.  
14 000 RM.

— Eigent.: Theodor Hartmann;  
Fl.: 22,75 ha: 22,75 Acker, 0,50 Öd-  
land, Wege, Hofraum;  
Grdst.-R.-E.: 753 M., F.-Vers.-W.  
63 450 RM.

— Eigent.: Josef Reichelt;  
Fl.: 22,6 ha: 18 Acker, 3 Wiesen,  
1,6 Ödland, Wege, Hofraum;  
Grdst.-R.-E.: 726 M., F.-Vers.-W.  
64 200 RM.

— Eigent.: Bönisch Erben;  
Fl.: 22,50 ha: 21,75 Acker, 0,25  
Wiesen, 0,50 Hofraum;  
Grdst.-R.-E.: 804 M., F.-Vers.-W.  
42 990 RM.

— Eigent.: Julius Reichelt;  
Fl.: 20,75 ha Acker;  
Grdst.-R.-E.: 374 M.

#### **Ebenau, Kol.**

Ritterg., Schwarzbunte Ostfriesen;  
Milchauschank und Flaschenmilch-  
verkauf. — Starke Hackfruchtbau;  
Eigent.: Conrad Sonnet; F. Grottfau 73;  
E. P. T. Ag. eK. Grottfau (3 km),  
Abz. Lichtenberg, kK. Herzogs-  
walde;  
Fl.: 122 ha: 119,50 Acker, 1,50 Wief.,  
1 Park, 1 Hof;  
Grdst.-R.-E.: 4020 M., Einh.-W.  
158 790 RM., F.-Vers.-W. 231 880  
RM., Ertr.-W.-Kl.: 300 RM. p. ha.

#### **Edwertsheide,**

Ritterg., Ziegelei.  
Eigent.: Heinz Waldemar Rother,  
Dipl.-Landw.; F. Bösdorf 5;  
E. Friedewalde (3 km), P. T. Böse-  
dorf, Abz. Petersheide, Ag. Grottfau,  
kK. Edwertsheide;  
Fl.: 159,50 ha: 135,50 Acker,

12 Wiesen, 1 Weiden, 7 Forsten,  
4 Ödland u. Wege.

#### **Ellguth,**

Ritterg., starke Hackfruchtbau;  
Eigent.: Deutsches Reich (Reichs-  
wasserstraßenverwaltung), Staubecken-  
bauamt; Pächter: Eberhard Drescher;  
1 Assistent; F. Ottmarchau 28;  
P. Ag. E. eK. kK. Ottmarchau (R.  
Grottfau) 3,5 km, T. Abz. Ellguth;  
Fl.: 180 ha: 138 Acker, 13 Wiesen,  
20 Holz, 9 Hof usw.;  
Grdst.-R.-E.: 3648 M., F.-Vers.-W.  
415 000 RM., Einh.-W. 227 060 RM.

— Eigent.: Wilhelm Hensler; Saat- u.  
Viehzüchtbetrieb;  
Fl.: 29,25 ha (davon gepachtet:  
7,25 ha): 17 Acker, 4,25 Wiesen,  
2 Ödland;  
Grdst.-R.-E.: 596,64 M., F.-Vers.-  
W. 75 350 RM., Ertr.-W.-Kl. 4/5/6.

— Eigent.: Reinhold Seidel;  
Fl.: 29,25 ha: 24 Acker, 4 Wiesen,  
0,25 Ödland;  
Grdst.-R.-E.: 568,70 M., F.-Vers.-  
W. 100 000 RM., Ertr.-W.-Kl. 4/5.

— Eigent.: August Ritter; Saat- und  
Viehzüchtbetrieb;  
Fl.: 25 ha: 17 Acker, 4 Wiesen,  
3 Forsten, 1 Ödland;  
Grdst.-R.-E.: 624 M., F.-Vers.-W.  
75 000 RM., Ertr.-W.-Kl. 4/5.

— Eigent.: Karl Pelz; Saat- u. Vieh-  
züchtbetrieb;  
Fl.: 20,59 ha (davon gep.: 2,23 ha):  
16,59 Acker, 2,33 Wiesen, 1,25 Öd-  
land;  
Grdst.-R.-E.: 498 M., F.-Vers.-W.  
92 000 RM., Ertr.-W.-Kl.: 4/5/6.

#### **Endersdorf,**

Ritterg., Zuckerrüben- u. Kartoffel-  
bau;  
Eigent.: Johannes Graf v. Granden-  
Sierstorpff, Rittmstr. d. R. a. D.,  
auf Schloss Zülzshoff; Insp.: Franz  
Wenig, 1 Hofverwalter, 1 Assistent;  
Fürster: Heinrich Scheld; F. Giers-  
dorf 8;  
P. T. Abenz. kK. Endersdorf; E.  
Voigtsdorf (2 km), Ag. eK. Grottfau;

- Fl.: 444,37 ha (dav. verp. 51,48 ha):  
285,33 Ader, 53,28 Wiesen, 9,83  
Weiden, 87,61 Forsten, 8,32 Wege,  
Hof usw.;  
Grdst.-R.-E.: 9288,60 M.
- Eigent.: Ferdinand Gierth;  
Fl.: 35 ha: 24 Ader, 3 Wiesen,  
4 Weiden, 4 Forsten;
- Eigent.: Anna Pöhl;  
Fl.: 29 ha: 24 Ader, 2½ Wiese,  
2¼ Strauchwald, ¼ Fahrweg,  
Riesgrube.
- Eigent.: Franz Paul;  
Fl.: 21,75 ha: 16,25 Ader, 3,50  
Wiesen, 2 Gräben, Wege u. Wald;  
F.-Vers.-W.: 70 000 RM.
- Eigent.: Theodor Winkler;  
Fl.: 19,97 ha: 16,50 Ader, 1,25 Wiese,  
2 Gräben, Wege u. Wald;  
F.-Vers.-W.: 63 000 RM.
- Falkenau,**  
Rittergut m. Vorw. Neuhammer.  
Hand.-Gärtnerei;  
Eigent.: Dr. Gerhard Moewes'sche  
Erben (verfügungsber. Jrl. Hen-  
riette Louise Moewes). Familien-  
besitz seit 1878. 1 Förster, 1 Gärtner.  
Pächter von Falkenau: Jos. Daniel,  
Insp.: Felix Werner, staatl. gepr.  
Landwirt. — Schwarzab. Ostfriesen,  
Zuchtbullenverk. — Starter Had-  
fruchtbau.  
P.T. F 6 (Dom.), 2 (Gärtnerei) und  
10 (Neuhammer), E.Abez.kK. Fal-  
kenau (Schles.), Ag.eK. Grottkau;  
Fl.: 505 ha: 394 Ader, 43 Wiesen,  
44 Holz, 6 Korbweidentkult., 5 Wasser,  
13 Park, Gärten, Hof usw.  
Grdst.-R.-E.: 10 010 M.
- Ritterg. m. Rufftalgüterb.; starker  
Hadfruchtbau;  
Eigent.: Dr. G. Moewes'sche Erben  
auf Falkenau; Familienbesitz seit  
1877. 1 Förster. — Pächter: Josef  
Daniel in Falkenau; Insp.: Werner  
in Falkenau;  
P. T. F 6. E. Abcz. kK. Falkenau  
(Schles.) 2 km, eK. aG. Grottkau;  
Fl.: 220 ha: 128 Ader, 32 Wiesen,  
53 Holz, 6 Korbweiden, 1 Hof;  
Grdst.-R.-E.: ca. 3400 M.
- Eigent.: Karl Scholz;  
Fl.: 30 ha (davon gep.: 2 ha):  
28 Ader, 2 Wiesen.
- Eigent.: Joseph John;  
Fl.: 26,50 ha (davon verp. 2 ha):  
24 Ader, 2 Wiesen, 0,50 Aderland.
- Eigent.: Carl Barthel;  
Fl.: 25 ha (davon verp.: 6,25 ha):  
23 Ader, 2 Wiesen;  
Einh.-W. 23 940 RM., F.-Vers.-W.  
67 100 RM., Ertr.-W.-Kl. 15.
- Eigent.: Fritz Steiner;  
Fl.: 24 ha (davon verp.: 3,50 ha):  
21,50 Ader, 2,50 Wiesen;  
Einh.-W. 25 190 RM., F.-Vers.-W.  
50 750 RM., Ertr.-W.-Kl. 16.
- Friedewalde,**  
Ritterg. m. Vorwerk Niederhof und  
Rantehof u. Rufftalfbesitz; Dampf-  
brennerei, angechl. d. Zentralfalk.  
Friedewalde, Schwarzab. Ostfriesen;  
Eigent.: Major a. D. Stanisł. Szmula;  
Familienbesitz seit 1856; Insp.:  
Bleul; 1 Hofverwalter, 1 Brenne-  
reiverwalter;  
E.P.Abez.kK. Friedewalde, T.F. 16  
Falkenau, Ag.eK. Grottkau;  
Fl.: 336,5 ha (dav. verp.: 27½ ha):  
273 Ader, 32 Wiesen, 25 Busch,  
0,5 Gewässer, 6 Aderland;  
Grdst.-R.-E.: 6400 M.
- Eigent.: Alfred Vogt;  
Fl.: 31,75 ha: 28 Ader, 3 Wiesen,  
0,75 Aderland;  
Grdst.-R.-E.: 681 M., F.-Vers.-W.  
45 200 RM., Ertr.-W.-Kl. 16.
- Eigent.: Johann Fuhrmann;  
Fl.: 26,50 ha: 22,50 Ader, 2,50 Wief.,  
0,25 Forsten, 1,75 Aderland;  
Grdst.-R.-E.: 495 M., F.-Vers.-W.  
50 100 RM., Ertr.-W.-Kl. 16.
- Eigent.: Josef Matschte;  
Fl.: 25,30 ha: 21 Ader, 1,30 Wiesen,  
1 Weide, 0,30 Strauchholz, 1,30 Feld-  
wege, Gräben;  
Grdst.-R.-E.: 483 M., F.-Vers.-W.  
46 080 RM., Ertr.-W.-Kl. 16.



— Eigent.: Wilhelm Fritzsche;  
Fl.: 25 ha (davon gep.: 5 ha):  
23 Acker, 1,50 Wiesen, 0,50 Obland;  
Grdst.-R.-E.: 369 M., F.-Vers.-W.  
44 550 RM., Ertr.-W.-Kl. 16.

— Eigent.: Wilhelm Hoffmann;  
Fl.: 25 ha: 20,75 Acker, 3,75 Wiesen,  
0,50 Forsten, 1 Obland;  
Grdst.-R.-E.: 438 M., F.-Vers.-W.  
58 480 RM., Ertr.-W.-Kl. 16.

— Eigent.: Josef Wiedemann;  
Fl.: 24,75 ha: 22 Acker, 2,25 Wiesen,  
0,50 Obland;  
Grdst.-R.-E.: 555 M., F.-Vers.-W.  
31 350 RM., Ertr.-W.-Kl. 16.

— Eigent.: Josef Jatsch II und Ehefrau  
Martha geb. Bernert;  
Fl.: 24 ha: 16,75 Acker, 3,25 Wiesen,  
2,50 Forsten, 1,50 Obland;  
Grdst.-R.-E.: 435 M., F.-Vers.-W.  
35 600 RM., Ertr.-W.-Kl. 16.

— Eigent.: Eduard Rölle und Ehefrau  
Anna geb. Pienke;  
Fl.: 23 ha: 20 Acker, 2,50 Wiesen,  
0,50 Obland;  
Grdst.-R.-E.: 462 M., F.-Vers.-W.  
51 200 RM., Ertr.-W.-Kl. 16.

— Eigent.: Karl Schwarzer und Ehefrau  
Pauline geb. Wilde;  
Fl.: 21 ha: 18 Acker, 2,25 Wiesen,  
0,75 Obland;  
Grdst.-R.-E.: 471 M., F.-Vers.-W.  
48 500 RM., Ertr.-W.-Kl. 16.

— Eigent.: Paul Ranger;  
Fl.: 20,75 ha: 18,50 Acker, 1,75 Wief.,  
0,50 Obland;  
Grdst.-R.-E.: 399 M., F.-Vers.-W.  
34 850 RM., Ertr.-W.-Kl. 16.

— Eigent.: Martha Jatsch geb. Gieß-  
mann;  
Fl.: 20,50 ha: 18,50 Acker, 1,75 Wief.,  
0,25 Forsten;  
Grdst.-R.-E.: 396 M., F.-Vers.-W.  
36 600 RM., Ertr.-W.-Kl. 16.

#### Gauers,

Ritterg.; Hochquell-Wasserleitg. für  
Schloß, Garten u. Ställe; Schwarz-  
bunte Dilsfriesenviehzucht;  
Eigent.: Dr. jur. Oskar Scholz, Major  
d. R. a. D., Ehren-Landschaftsdirekt.

in Reiffe; Familienbesitz seit 1840;  
Pächter: Dr. jur. Bernhard Scholz;  
F. Gauers 5;  
P. T. Abetz. kK. Gauers, E. Tsches-  
dorf (5½ km), Ag. eK. Ottmachau  
(10 km);

Fl.: 209 ha (davon verp.: 5 ha):  
139 Acker, 10 Wiesen, 21,50 Weide,  
22,50 Forsten, 16 Obland, Gärten,  
Hofräume, Wege, Gräben usw.  
Grdst.-R.-E.: 6184,20 M., Einh.-W.  
339 000 RM., F.-Vers.-W. 580 500  
RM.

— Eigent.: Alfred Herrmann;  
E. Ogen (2 km), Tschesdorf  
(4,5 km), P. T. F. Abetz. kK. Gauers,  
Ag. eK. Ottmachau;  
Fl.: 29,75 ha: 26,50 Acker, 1,75 Wief.,  
1,50 Forsten.

— Eigent.: Josef Köhler;  
Fl.: 26,75 ha: 23,50 Acker, 1,50 Wief.;  
Grdst.-R.-E.: 12 M.

— Eigent.: Josef Wagner;  
Fl.: 25 ha: 21 Acker, 1,5 Wiesen,  
1 Weide, 1,5 Forsten;  
Grdst.-R.-E.: 909 M., Einh.-W.  
38 960 RM., F.-Vers.-W. 62 000 RM.,  
Ertr.-W.-Kl. 13.

— Eigent.: Felix Finger;  
Fl.: 22,75 ha (dav. verp.: 4,25 ha):  
20,25 Acker, 1 Wiesen, 0,25 Weiden,  
1 Forsten, 0,25 Obland;  
Grdst.-R.-E.: 679,14 M., Einh.-W.  
28 860 RM., F.-Vers.-W. 61 300 RM.,  
Ertr.-W.-Kl. 12.

— Eigent.: Paul Weinert;  
Fl.: 22 ha (davon gep.: 1½ ha):  
20 Acker, 1 Wiesen, 1 Forsten.

— Eigent.: Josef Miste;  
Fl.: 19,50 ha: 19 Acker, 0,50 Wiesen.

#### Geltendorf,

Eigent.: Josef Baumgart;  
E. Friedewalde (6 km), P. T. Abetz.  
kK. Jennersdorf, F. Geltendorf,  
Ag. Reiffe;  
Fl.: 26,58 ha: 22 Acker, 3,59 Wiesen,  
0,38 Forsten;  
Grdst.-R.-E.: 430,11 M., Einh.-W.  
54 000 RM., F.-Vers.-W. 32 000 RM.,  
Ertr.-W.-Kl. 14/15.

— Eigt.: August Böhm;  
Fl.: 25,30 ha (davon verp.: 4,50 ha):  
21,65 Ader, 3,40 Wiesen, 0,25 Forst;  
Grdst.-R.-E.: 318,42 M., Einh.-W.  
43 260 RM., F.-Vers.-W. 53 380 RM.,  
Ertr.-W.-Kl. 14/15.

— Eigt.: Josef Rahlert I;  
Fl.: 24,83 ha: 20,45 Ader, 3,46  
Wiesen, 3,50 Hof, Garten;  
Grdst.-R.-E.: 325,95 M., Einh.-W.  
54100 RM., F.-Vers.-W. 71990 RM.,  
Ertr.-W.-Kl. 14/15.

— Eigt.: Josef Rahlert II;  
Fl.: 23,77 ha: 19,94 Ader, 3,58 Wief.;  
Grdst.-R.-E.: 606,72 M., Einh.-W.  
54 000 RM., F.-Vers.-W. 46 500 RM.,  
Ertr.-W.-Kl. 14/15.

### Giersdorf,

Dom.; F. Giersdorf 13;  
Eigt.: Graf Johannes von Branden-  
Gierstorpff auf Zülzshoff; General-  
bevollm.: Güterdirektor Dr. Habern-  
noll; Insp.: Max Späthe;  
E. P. T. Abetz kK. Giersdorf, Ag.  
Grottkau, eK. Olbersdorf;  
Fl.: 302,28 ha (davon verpachtet:  
40,93 ha): 243,37 Ader, 30,39 Wief.,  
5,25 Weiden, 15 Forsten, 8,27 Wege,  
Hof, Gräben, Park;  
Grdst.-R.-E.: 5771,97 M.

— Eigt.: Theodor Scholz;  
Fl.: 40 ha (davon verp.: 0,75 ha):  
24,50 Ader, 1 Wiesen, 5,50 Strauch-  
und Buschwald, 0,50 Gräben, 8,50  
Sdland;  
Grdst.-R.-E.: 588 M., F.-Vers.-W.  
100 000 RM., Ertr.-W.-Kl. 18/19.

— Eigt.: Joseph Boidsch;  
Fl.: 27 ha (davon verp.: 0,18 ha):  
21,82 Ader, 1,50 Wiesen, 3 Forsten,  
0,25 Gewässer, 0,25 Sdland;  
Grdst.-R.-E.: 327 M., F.-Vers.-W.  
70 000 RM.

— Eigt.: Theodor Stenzel;  
Fl.: 23,87 ha (davon verp.: 3 ha):  
19,87 Ader, 2 Wiesen, 1,50 Forsten,  
0,50 Sdland;  
Grdst.-R.-E.: 276 M., F.-Vers.-W.  
105 000 RM., Ertr.-W.-Kl. 18/19.

— Eigt.: Paul Brüdner;  
Fl.: 23,40,10 ha: 18,50 Ader, 1,25

Wiesen, 2,50 Forsten, 0,25 Gewässer,  
0,50 Sdland;  
Grdst.-R.-E.: 396 M., Einh.-W.  
18 200 RM., F.-Vers.-W. 94 000 RM.,  
Ertr.-W.-Kl. 16/17.

### Glänsdorf,

Rittergut mit Erbschaft;  
Eigt.: Ernst Carl Frhr. v. Frieden-  
thal-Gastenhäusen; Verw.: Pacht-  
administ. Hauptmann a. D. Hilbe-  
brand; F. Glänsdorf 6;  
E. P. T. Abetz kK. Glänsdorf, Ag.  
Ottmachau, eK. Schreibendorf;  
Fl.: 260 ha: 194 Ader, 9 Wiesen,  
11 Weiden, 46 Forsten;  
Grdst.-R.-E.: 4415 M., Einh.-W.  
168 990 RM., F.-Vers.-W. 279 420  
RM., Ertr.-W.-Kl.: 18.

— II, Rittergut;  
Eigt.: Manfred Graf v. Matuschka,  
Freiherr v. Toppolczan u. Spätgen,  
Rittmstr. a. D. auf Beshau, Kreis  
Reiße;  
Fl.: (mit Anteilen in Seiffersdorf  
u. Boitmannsdorf) 88 ha: 45 Ader,  
43 Wiesen; Parzellenverpachtung;  
Grdst.-R.-E.: 1327 M.

— Eigt.: Katholischer Kirchenvorstand;  
Pacht.: Pfarrer Bernhard Schmidt;  
Verw.: Josef Kersting;  
Fl.: 49 ha (davon verp. 31 ha):  
40 Ader, 8 Wiesen;  
Grdst.-R.-E.: 612,75 M., F.-Vers.-  
W. 30 000 RM.

— Eigt.: Alfons Rieger;  
Fl.: 45 ha: 35 Ader, 6 Wiesen,  
3 Wald, 1 Sdland;  
Einh.-W. 56 000 RM., F.-Vers.-W.  
50 000 RM., Ertr.-W.-Kl.: 16.

— Eigt.: Maria Finger;  
Fl.: 43,25 ha: 32,5 Ader, 5,04 Wief.,  
5,5 Forsten;  
Grdst.-R.-E.: 590 M., Ertr.-W.-  
Kl. 220 RM. pro ha; F.-Vers.-W.  
60 600 RM.

— Eigt. Max Fieber;  
Fl.: 37,50 ha: 23 Ader, 1 Wiesen,  
11 Strauchwald, 2,5 Sdland;  
Grdst.-R.-E.: 438 M., Einh.-W.  
23 000 RM., F.-Vers.-W. 64 000 RM.,  
Ertr.-W.-Kl. 16/17.

- Eigent.: Ernst Starabis;  
Fl.: 36 ha: 20 Acker, 4 Wiesen,  
8 Forsten, 4 Obland, Wege u. Hof;  
Grdst.-R.-E.: 108,36 M.
- Eigent.: Franz Jüttner;  
Fl.: 35 ha: 25,5 Acker, 2,5 Wiesen,  
3 Weiden, 4 Forsten;  
F.-Vers.-W.: 39 000 RM.
- Eigent.: Bruno Quede;  
Fl.: 33,25 ha: 20,50 Acker, 1,50  
Wiesen, 8,25 Forsten, 3 Obland;  
Grdst.-R.-E.: 134,66 M., F.-Vers.-  
W. 45 000 RM., Ertr.-W.-Kl. 16/17.
- Eigent.: Wilhelm Kirsch;  
Fl.: 32,38,13 ha (davon gepacht.:  
¼ ha): 26,38,13 Acker, 2,25 Wiesen,  
3,25 Strauchwald, 1 Wege, Hof-  
raum;  
F.-Vers.-W.: 46 100 RM., Ertr.-  
W.-Kl. 15 (16, 17).
- Eigent.: Karl Nachtigall; Bullen- u.  
Eberbestation; schwarzb. Ostfries.;  
deutsches Edelschwein;  
Fl.: 32 ha (davon gep.: 6 ha):  
25 Acker, 1 Wiesen, 4 Forsten, 2 Ob-  
land;  
F.-Vers.-W.: 29 200 RM.
- Eigent.: Theodor Striegan;  
Fl.: 31,75 ha: 17,50 Acker, 3,25  
Wiesen, 6,75 Weiden, 4,25 ver-  
pachtet;  
Einh.-W.: 18 000 RM., F.-Vers.-  
W. 36 000 RM.
- Eigent.: Gebald Henkel;  
Fl.: 30 ha: 22 Acker, 3,5 Wiesen,  
4 Forsten;  
Grdst.-R.-E.: 470 M., Einh.-W.  
36 000 RM., F.-Vers.-W. 70 000  
RM., Ertr.-W.-Kl. 16/17.
- Eigent.: Paul Hoffmann;  
Fl.: 30 ha: 22 Acker, 2,5 Wiesen,  
5 Forsten, 0,5 Obland;  
Ertr.-W.-Kl.: 18/19.
- Eigent.: Theodor Mattern;  
Fl.: 30 ha: 26,5 Acker, 2 Wiesen,  
1 Erlen, 0,25 Hof, Obstgarten;  
F.-Vers.-W.: 32 480 RM., Ertr.-  
W.-Kl.: 18/19.
- Eigent.: Anna Mehlik;  
Fl.: 29,25 ha: 18,25 Acker, 1,25 Wief.,  
8 Forsten, 1,25 Obland;  
Grdst.-R.-E.: 147,61 M., F.-Vers.-  
W. 31 000 RM.
- Eigent.: Franz Kleineidam;  
Fl.: 29,21 ha: 25,46 Acker, 2 Wiesen,  
1,75 Forsten.
- Eigent.: Max Göbel;  
Fl.: 28,25 ha: 19,75 Acker, 2 Wiesen,  
5,25 Forsten, 1,25 Obland;  
Grdst.-R.-E.: 445 M., Einh.-W.  
29 000 RM., F.-Vers.-W. 49 070  
RM., Ertr.-W.-Kl.: 15/16/17.
- Eigent.: August Buchmann;  
Fl.: 28,18,92 ha: 22,54,72 Acker,  
0,75 Wiesen, 3,50 Forsten, 0,39,20  
Obland;  
Grdst.-R.-E.: 370 M., F.-Vers.-  
W. 18 700 RM., Ertr.-W.-Kl. 18/19.
- Eigent.: Franz Gröschel;  
Fl.: 27,75 ha (dan. verp.: 1,50 ha):  
17,50 Acker, 2,50 Wiesen, 7 Forsten,  
0,75 Obland;  
Grdst.-R.-E.: je ha 5,01 M., F.-  
Versich.-W. 4410 RM., Ertr.-W.-  
Kl. 16/17.
- Eigent.: Alfred Franke;  
Fl.: 27,50 ha: 25 Acker, 1,50 Wiesen,  
1 Obland;  
Grdst.-R.-E.: 111,36 M., F.-Vers.-  
W. 55 250 RM., Ertr.-W.-Kl.: 16/  
17/18.
- Eigent.: Julius Mehlik;  
Fl.: 27,50 ha: 21 Acker, 1 Wiesen,  
3,50 Forsten, 1,75 Obland;  
Grdst.-R.-E.: 358 M., F.-Vers.-W.  
W. 42 600 RM., Ertr.-W.-Kl. 18.
- Eigent.: Erik Henkel;  
Fl.: 25 ha: 21,25 Acker, 2 Wiesen,  
1,75 Forsten;  
Grdst.-R.-E.: 297 M., F.-Vers.-W.  
52 000 RM., Ertr.-W.-Kl. 16/17.
- Eigent.: Paul Tiffert;  
Fl.: 23 ha: 17 Acker, 2 Wiesen,  
4 Forsten;  
F.-Vers.-W.: 27 000 RM.



- Eigent.: Otto Fieber;  
Fl.: 22,50 ha: (davon gep.: 3,50 ha):  
17 Acker, 1 Wiesen, 4 Forsten,  
0,50 Ödland.
- Eigent.: Alois Sindermann;  
Fl.: 22,50 ha: 20 Acker, 1,50 Wiesen,  
0,75 Wald, 0,25 Ödland;  
Grdst.-R.-E.: 396 M., F.-Vers.-W.  
34 600 RM., Ertr.-W.-Kl. 18/19.
- Eigent.: Hermann Teich;  
Fl.: 21,75 ha: 15 Acker, 1 Wiesen,  
5 Forsten, 0,75 Ödland;  
Grdst.-R.-E.: 69 M., F.-Vers.-W.  
26 000 RM., Ertr.-W.-Kl. 18/19.
- Eigent.: Josef Cebulla;  
Fl.: 21,63 ha: 20 Acker, 0,50 Wiesen,  
1 Ödland;  
Grdst.-R.-E.: 87,43 M., Einh.-W.  
17 000 RM.
- Eigent.: Bruno Züsche;  
Fl.: 21 ha: 17 Acker, 1 Wiesen,  
1,75 Weiden, 1,25 Forsten;  
F.-Vers.-W. 31 400 RM., Ertr.-W.-  
Kl. 18/19.
- Eigent.: Maria Hartmann;  
Fl.: 20,50 ha (davon gep. 2,12 ha):  
13,75 Acker, 1 Wiesen, 5 Weiden,  
0,75 Forsten;  
Grdst.-R.-E.: 177 M., Einh.-W.  
18 288 RM., F.-Vers.-W. 63 470  
RM., Ertr.-W.-Kl. 17/18/19.

#### Gräbich,

Ritterg.; Angeschl. d. Mühle u. Brennereigenenschaft Makwik. — Stammzucht d. schwarzb. Niederungsviehes (Verb. schl. Rindviehzüchter). Stammzucht d. verebelt. Landschweines (Verb. schl. Schweinezüchter). — Starter Hadfruchtbau; Eigent.: St. d. R. a. D. Hans Raden; 1 Assistent; F. Ottmachau 21; E. Makwik (2 km), Ottmachau (4 km); P. Makwik, T. Ag. kK. eK. Ottmachau, Abesz. Ellguth; Fl.: 117 ha: 97 Acker, 6 Wiesen, 4,5 Weiden, 8 Forsten, 1,5 Ödland; Grdst.-R.-E.: 2289 M.

#### Graschwik.

Eigent.: Albin Schlippe; Schwarzb. Niederungsvieh, Dt. Edelschwein. — Rübenwirtschaft;

E. Carlomik = Klobebach (4 km), Friedenthal-Giesmannsdorf (4 km); P. kK. Groß-Carlomik, T. F. Graschwik, Abesz. Jedlik, Ag. eK. Ottmachau;  
Fl.: 56 ha;  
Grdst.-R.-E.: 2235 M.

- Eigent.: Alfred Linder; roth. Ostfriesen, Belgier u. Oldenburger Pferdeucht; Verw.: Paul Böhm; Fl.: 39 ha (davon gep.: 18 ha): 31 Acker, 3 Wiesen, 2 Weiden, 3 Forsten;  
Grdst.-R.-E.: 1500 M., Einh.-W. 65 000 RM., F.-Vers.-W. 90 000 RM., Ertr.-W.-Kl.: 14.

- Eigent.: Graf von Ingenheim Reifewik; Pächter: August Heinze; Fl.: 37,50 ha: 35 Acker, 2 Wiesen, 0,50 Forsten;  
Grdst.-R.-E.: 1500 M., Ertr.-W.-Kl.: 14.

- Eigent.: Alfred Hiller; Roth. Ostfriesen; Dt. Edelschwein. Fl.: 36,68,92 ha: 34 Acker, 1 Wiesen, ½ Weide;  
Grdst.-R.-E.: 1490 M., F.-Vers.-W. 40 000 RM., Ertr.-W.-Kl. 14.

- Eigent.: Albert Rieger; Fl.: 36 ha.  
Grdst.-R.-E.: 1400 M.

- Eigent.: Paul Zimmer; Roth. Ostfriesen. Angeschl. an den Staatlichen Tuberkulosen-Tilgungs-Verband; Fl.: 23 ha: 21 Acker, 1 Wiesen, 1 Weide;  
Grdst.-R.-E.: 900 M., Einh.-W. 35 000 RM., F.-Vers.-W. 70 000 RM., Ertr.-W.-Kl.: 14.

- Eigent.: Paul Buchwald; Fl.: 23 ha;  
Grdst.-R.-E.: 900 M.

#### Groß Briesen,

Eigent.: Martha Schwope; E. P. T. Abesz. Friedewalde, F. kK. Groß Briesen, Ag. Grottkau; Fl.: 33,42 ha (davon gep.: 4): 26,17 Acker, 6 Wiesen, 1,25 Ödland;

Grdst.-R.-E.: 780 M., Einh.-W.  
33 350 RM., F.-Vers.-W. 59 200  
RM., Ertr.-W.-Kl.: 17.

- Eigent.: August Schwobe IV;  
Fl.: 33 ha: 25 Ader, 6,50 Wiesen,  
0,50 Gewässer, 1 Sdland;  
Grdst.-R.-E.: 604,95 M., Einh.-  
W. 32 380 RM., F.-Vers.-W. 48 000  
RM., Ertr.-W.-Kl.: 17.

- Eigent.: Robert Schwobe;  
Fl.: 31 ha: 23,06 Ader, 7,32 Wiesen,  
0,62 Forsten;  
Grdst.-R.-E.: 638,55 M., Einh.-  
W. 29 910 RM., F.-Vers.-W. 18 000  
RM., Ertr.-W.-Kl.: 17.

- Eigent.: Anton Schölzel;  
Fl.: 28,53 ha: 20,15 Ader, 4,50  
Wiesen, 1,75 Weiden, 1 Forsten;  
Grdst.-R.-E.: 483 M., Einh.-W.  
25 300 RM., F.-Vers.-W. 40 300  
RM., Ertr.-W.-Kl.: 17.

- Eigent.: Paul Schüttenhelm;  
Fl.: 27,29 ha: 21,54 Ader, 5,50  
Wiesen, 0,25 Sdland;  
Grdst.-R.-E.: 576 M., Einh.-W.  
26 360 RM., F.-Vers.-W. 28 100  
RM., Ertr.-W.-Kl.: 17.

- Eigent.: Paul Eder;  
Fl.: 26,59 ha: 21,34 Ader, 4,50  
Wiesen, 0,75 Sdland;  
Grdst.-R.-E.: 585 M., Einh.-W.  
25 980 RM., F.-Vers.-W. 36 300  
RM., Ertr.-W.-Kl.: 17.

- Eigent.: August Ditsche;  
Fl.: 24 ha: 20 Ader, 3,50 Wiesen,  
0,25 Forsten, 0,25 Sdland;  
Grdst.-R.-E.: 504,03 M., Einh.-  
W. 22 950 RM., F.-Vers.-W. 22 200  
RM., Ertr.-W.-Kl.: 17.

- Eigent.: Robert Winkler;  
Fl.: 22,84 ha (davon 0,50 ha ver-  
pachtet): 17 Ader, 5,09 Wiesen,  
0,75 Sdland;  
Grdst.-R.-E.: 477,63 M., Einh.-  
W. 22 360 RM., F.-Vers.-W. 33 000  
RM., Ertr.-W.-Kl.: 17.

- Eigent.: Gustav Reisch;  
Fl.: 21,21 ha: 18,96 Ader, 1,75  
Wiesen, 0,50 Sdland;

Grdst.-R.-E.: 387,63 M., Einh.-  
W. 19 510 RM., F.-Vers.-W. 26 900  
RM., Ertr.-W.-Kl.: 17.

- Eigent.: Richard Langer;  
Fl.: 20,60 ha: 15,73 Ader, 4 Wiesen,  
0,50 Forsten, 0,37 Sdland;  
Grdst.-R.-E.: 400,89 M., Einh.-  
W. 21 120 RM., F.-Vers.-W. 38 250  
RM., Ertr.-W.-Kl.: 17.

### Groß Carlowitz,

- Ritterg.; Schwarzb. Dörfriesen;  
Eigent.: Manfred Graf von Ma-  
tuscha auf Bechau; F. Bechau 6;  
E. Carlowitz—Klobebach (2,5 km),  
P. T. kK. Groß Carlowitz, Abez.  
Klobebach, Ag. eK. Ottmachau  
(10 km);  
Fl.: 98 ha (davon verp. 12 ha):  
94 Ader, 1 Forsten, 3 Hof, Garten  
usw.;  
Grdst.-R.-E.: 4227 M.

- Eigent.: Josef Züttner;  
Fl.: 27 ha (davon 6,5 gepachtet):  
26 Ader, 1 Wiesen.

### Guhlau,

- Ritterg. m. Vorw. Klein Guhlau;  
Eigent.: Johannes Graf von Branden-  
burg-Stierstorff, Rittmstr. d. R. a. D.  
auf Schloß Zülzshoff;; Insp.: Rich.  
Kraft; 1 Assistent.  
P. T. Ag. eK. Grottkau, F. Grottkau  
88, Abez. Tharnau, E. kK.  
Deutsch Leippe (3 km);  
Fl.: 333,71 ha (davon verpachtet:  
46,16 ha): 225 Ader, 47,91 Wiesen,  
32,65 Weiden, 17,88 Forsten, 10,27  
Gewässer, Wege, Hofraum usw.  
Grdst.-R.-E.: 8355,78 M.

- Eigent.: Karl Kahlert; F. Grottkau  
138;  
Fl.: 25,88 ha.

- Eigent.: Paul Matschke; F. Grottkau  
138;  
Fl.: 25,50 ha: 21,25 Ader, 3 Wiesen,  
0,75 Sdland.

- Eigent.: August Baumgart;  
Fl.: 25 ha: 22,25 Ader, 2,75 Wiesen;  
Grdst.-R.-E.: 735 M., F.-Vers.-W.  
61 900 RM., Ertr.-W.-Kl. 14.

— Eigent.: Josef Pohl; F. Grottkau 138; Fl.: 24,75 ha: 20,50 Acker, 3,50 Wiesen, 0,75 Ödland.

— Eigent.: Max Winkler; Fl.: 24,75 ha: 20,625 Acker, 3,125 Wiesen, 1 Ödland.

— Eigent.: Anna Kretschmer; Fl.: 23,69 ha: 20,69 Acker, 2,75 Wiesen, 0,25 Ödland.

### Grottkau,

Rämmereiforst;

Eigent.: Stadtgemeinde Grottkau; Stadtförster: Revierförster Appel; P.T.F.E. Abbez. Ag. k.K. eK. Grottkau; Fl.: 449,23 ha; Grdst.-R.-E.: 4240 M.

— Prop. Gut u. Restgut Alt Grottkau; Roth. Ostfriesen;

Eigent.: Provinzialverband von Oberschlesien; Verw.: Direktor Seiffert; F. Grottkau 20; Fl.: 148,88 ha: 116 Acker, 16 Wiesen, 0,50 Korbweiden, 0,15 Gewässer, 5,48 Garten, Obstplantage, 10,75 Ödland, Wege, Hof, Anlagen usw.; Grdst.-R.-E.: 3375 M., F.-Vers.-W. 266 340 RM.

— Eigent.: Pauline Jelsmann; Wassermühle (verp.: an August Zinke); F. Grottkau 108 (Stenzel); Fl.: 21,90 ha: 17,90 Acker, 4 Wiesen; Grdst.-R.-E.: 693,69 M., F.-Vers.-W. 47 630 RM.

### Gührau,

Ritterg.; Schwarzb. Niederungsvieh; Bullenverk.;

Eigent.: Philipp Pohl, Ökonomierat u. Landesältester. Familienbesitz seit 1858; F. Giersdorf 5; Insp.: Tilgner;

E. Ober Rosen u. Giersdorf (je 5 km), P. T. Giersdorf, Abbez. Striegendorf, Ag. Grottkau, k.K. Rühshmalz, eK. Arnsdorf; Fl.: 315 ha (davon verp.: 25 ha): 267 Acker, 18 Wiesen, 28 Forsten, 2 Gewässer; Grdst.-R.-E.: 4668 M., Einh.-W. 230 230 RM., F.-Vers.-W. 314 750 RM., Ertr.-W.-Kl.: 17.

### Halbendorf,

Eigent.: Oberschlesische Landgesellschaft, Oppeln, Sternstraße 24; F. Grottkau 41; E. P. T. k.K. eK. Grottkau (0,5 km), Abbez. Halbendorf, Ag. Grottkau; Fl.: 130 ha; (besiedelt); Grdst.-R.-E.: 2607 M., F.-Vers.-W. 268 610 RM.

— Eigent.: Max Schwobe; F. Grottkau 105; Fl.: 29 ha: 27,5 Acker, 1,5 Wiesen; F.-Vers.-W. 72 000 RM.

— Eigent.: Josef Hönischer; Fl.: 27,5 ha: 25,5 Acker, 2 Wiesen; F.-Vers.-W. 80 000 RM.

— Eigent.: Ernst Bremer; Fl.: 25,25 ha: 22,5 Acker, 2,5 Wiesen, 0,25 Hof.

— Eigent.: Emilie Galle; Fl.: 23 ha (6,5 davon gep.): 22,5 Acker, 0,5 Wiesen.

— Eigent.: Christoph Galle II; Fl.: 20 ha: 19 Acker, 1 Wiesen; F.-Vers.-W. 63 000 RM.

### Sennersdorf,

Ritterg. I; Schwarzb. Ostfriesenherde. Tuberkulosebekämpfung;

Eigent.: Rittergutsbesitzer Bruno Leipelt; F. Sennersdorf 2; Familienbesitz seit 1817; E. Friedewalde (7 km), P. T. Abbez. k.K. Sennersdorf, Ag. Reisse, eK. Grottkau;

Fl.: 177 ha: 117 Acker, 45 Wiesen, 10 Kulturweiden, 0,75 Holz, 0,25 Gewässer, 2 Wege, 1 Park, 1 Hofraum; Grdst.-R.-E.: 4047 M., F.-Vers.-W. 172 350 RM., Ertr.-W.-Kl. 19.

— Ritterg. II; Dampfbrennerei. — Viehzuchtbetrieb; Eigent.: Arthur Kaul; 1 Inspektor; F. Sennersdorf 1; Fl.: 137 ha: 94,5 Acker, 23,5 Wiesen, 7,75 Kulturweiden, 11,25 Park, Gewässer usw.; Grdst.-R.-E.: 2863 M., Einh.-W. 143 950 RM., F.-Vers.-W. 380 750 RM., Ertr.-W.-Kl. 10.



- Eigt.: Karl Hillebrand; Zuchtstelle der Landwirtschaftskammer; Fl.: 35,90,77 ha: 26 Ader, 7,74,90 Wiesen, 4,5 Forsten; Grdst.-R.-E.: 271,27 M., F.-Vers.-W. 65 000 RM.
- Eigt.: August Raßmann; Eberstation; Fl.: 28,33,24 ha (davon gep. 6 ha): 23,47,41 Ader, 4,85,83 Wiesen; Grdst.-R.-E.: 224,07 M.
- Eigt.: Paul Riesner; Fl.: 28,26,07 ha (davon gep. 2,3 ha); Grdst.-R.-E.: 249,86 M.
- Eigt.: Josef Schö; Fl.: 27,04,79 ha (davon gep.: 5 ha); Grdst.-R.-E.: 221,92 M., F.-Vers.-W. 41 000 RM.
- Eigt.: Josef Brauner; Fl.: 32,88,83 ha (davon 14 ha gep.): 23,69,17 Ader, 8,59,83 Wiesen; Grdst.-R.-E.: 207,65 M., Einh.-W. 26 540 RM., F.-Vers.-W. 47 300 RM.
- Eigt.: Erik Raabe; 5,41,43 Wiesen; (1 ha davon gep.); 5,41,43 Wiesen; (1 ha davon gep.); Grdst.-R.-E.: 199,33 M., F.-Vers.-W. 113 400 RM.
- Eigt.: August Hillebrand; Anerk. Lehrwirtschaft der Landwirtschaftskammer Oberschlesien; F. Hennersdorf 7; Fl.: 22,11,25 ha: 17,5 Ader, 4 Wief.; Grdst.-R.-E.: 156,92 M.
- Eigt.: Marie Spottke; Fl.: 21,10,26 ha: 15,12,38 Ader, 5,97,88 Wiesen; Grdst.-R.-E.: 139,29 M., Einh.-W. 20 360 RM., F.-Vers.-W. 36 900 RM.
- Eigt.: Karl Heinisch; Fl.: 20,27,55 ha: 12,78,90 Ader, 3,48,65 Wiesen; Grdst.-R.-E.: 180,08 M., Einh.-W. 20 270 RM., F.-Vers.-W. 24 900 RM.
- Herzogswalde,** Ritterg.; Saatwirtschaft; Anerk. Stammherbe d. Schwarzb. Niederungsviehes auf Ostfriesen aufgebaut, Milchleistungskontrolle. — Anerk. Hochzucht des großen weiß. Edelschweins mit Blutanfluß an die besten Zuchten Deutschlands und Englands — Dampfmolkerei. Eigt.: Erhard Neugebauer, Rittermstr. a. D.; Insp.: Hubrich; F. Grottkau 43; E. Böhmischdorf (3 km), P. T. kK. Herzogswalde, Abz. Lichtenberg, Ag. Grottkau, eK. Gr. Jenkwich; Fl.: 362,25 ha: 280 Ader, 50 Wief., Wäiden, 25 Forsten, 1 Gewässer, 6,25 Aderland; Grdst.-R.-E.: 7000 M., Einh.-W. 858 000 RM., F.-Vers.-W. 1 200 000 RM., Ertr.-W.-Kl.: II.
- Eigt.: Paul Schmidt; E.P.T. Deutsch-Weise (4 km), Abz. Lichtenberg, Ag. Grottkau, kK. Herzogswalde, eK. Gr. Jenkwich; Fl.: 31 ha (davon verp.: 1½ ha): 25 Ader, 4 Wiesen, 2 Sträucher; Grdst.-R.-E.: 758,37 M., F.-Vers.-W. 53 000 RM., Ertr.-W.-Kl. 16/17.
- Eigt.: Josef Feir; Fl.: 29,25 ha: 22,25 Ader, 3,5 Wief., 2 Forsten, 0,5 Aderland; Grdst.-R.-E.: 724,32 M., F.-Vers.-W. 53 120 RM., Ertr.-W.-Kl. 16/17.
- Eigt.: Frau Marie John; Fl.: 27,25 ha: 21,50 Ader, 5 Wiesen, 0,75 Forsten; Grdst.-R.-E.: 579,24 M., F.-Vers.-W. 45 600 RM., Ertr.-W.-Kl. 17.
- Eigt.: Alois Schöneich; Fl.: 26 ha (davon 1 ha gep., 1 ha verpachtet): 21 Ader, 4 Wiesen, 0,75 Sträucher, 0,25 Aderland; Grdst.-R.-E.: 568,92 M., F.-Vers.-W. 56 000 RM., Ertr.-W.-Kl. 16/17.
- Eigt.: Josef Schmidt; Fl.: 25 ha (davon ½ ha verp.): 21 Ader, 2,5 Wiesen, 1,5 Sträucher; Grdst.-R.-E.: 578,91 M., F.-Vers.-W. 48 700 RM., Ertr.-W.-Kl. 16/17.

— Eigent.: Karl Wiedemann;  
Fl.: 22,5 ha: 19,25 Acker, 2,5 Wiesen,  
0,75 Forsten;  
Grdst.-R.-E.: 647,04 M., F.-Vers.-  
W. 45 000 RM., Ertr.-W.-Kl. 16.

— Eigent.: Karl Breuer;  
Fl.: 22 ha: 20,25 Acker, 1,5 Wiesen,  
0,50 Forsten;  
Grdst.-R.-E.: 576,57 M., F.-Vers.  
W. 34 000 RM., Ertr.-W.-Kl. 16/17.

### **Hohengiersdorf,**

Rittergut;

Eigent.: Johannes Graf v. Branden-  
burger-Stierstorff, Ritterstr. d. R. a. D. auf  
Schloß Zülzshoff; Insp. M. Spaethe  
in Hdr. Giersdorf; 2 Assistenten.  
F. Giersdorf 13;  
P.T.E. Abbez. kK. Giersdorf (0,5 km),  
eK. Osbenndorf, Ag. Grottkau;  
Fl.: 157 ha: 130 Acker, 15 Wiesen,  
11 Holz, 1 Hof usw.;  
Grdst.-R.-E.: 2728 M.

### **Hönigsdorf,**

Rittergut;

Eigent.: Dr. Wilh. Zimmer; 1 Assistent,  
1 Förster u. Gärtner; F. Falkenau 4;  
E. Alt Grottkau (4 km), P. T.  
Falkenau, Abbez. Hönigsdorf, Ag.  
eK. Grottkau, kK. Rühlschmalz, Fi-  
sliakirche in Hönigsdorf;  
Fl.: 374 ha (davon 50,5 verpachtet):  
254,9 Acker, 27,9 Wiesen, 4,1 Weiden,  
78,8 Forsten, 2,2 Gewässer, 6,6 Ob-  
land;  
Grdst.-R.-E.: 7163 M., F.-Vers.-W.  
382 000 RM., Ertr.-W.-Kl. 16/17.

— Eigent.: Max Hilger; F. Falkenau 4;  
Fl.: 20,68 ha: 18,93 Acker, 1,75  
Wiesen;  
Grdst.-R.-E.: 402 M., F.-Vers.-W.  
52 700 RM.

— Eigent.: Josef Prescher; F. Falkenau 4;  
Fl.: 20 ha: 18,75 Acker, 1 Wiesen,  
0,25 Forsten;  
Grdst.-R.-E.: 456 M., F.-Vers.-W.  
40 000 RM., Ertr.-W.-Kl. 16/17.

### **Johnsdorf,**

Rittergut; Schwarzb. Ostfriesen,  
Merinofleischschafe. — Starter Hack-  
fruchtbau.

Eigent.: Frau Vera von Machui, geb.  
Kleinschmidt; Bevollm.: Eberhard  
von Machui, Hptm. a. D.; Verw.:  
Korbel; F. Ottmachau 29;  
P.T. Machwik, Ag. eK. Ottmachau,  
E. Machwik (3 km), Ottmachau  
(5 km), Abbez. Lobedau, kK. Laß-  
wik;  
Fl.: 174 ha: 127 Acker, 10 Wiesen,  
25 Weide, 8 Holz, 4 Garten, Hof  
usw.;  
Grdst.-R.-E.: 4714 M.

### **Ramnig I und II,**

Ritterg.; Beteiligung an d. Strehl.  
Zuckerfabrik; Schwarzb. Niederungs-  
vieh, Stammherde. — Zuckerrüben-  
bau;  
Eigent.: Georg Sterz, Kreisdeputiert.;  
Insp. Rich. Schober; F. Gauers 6  
und Glänsdorf 3;  
P. T. Abbez. kK. Ramnig, eK.  
Münsterberg (9,5 km), E. Tschesch-  
dorf (2 km), Ag. Ottmachau;  
Fl.: 183,6 ha: 156,5 Acker, 12 Wiesen,  
3,5 Weide, 0,2 Wasser, 1,5 Holz,  
0,5 Park, 2,4 Gärten, 7 Hof usw.  
Grdst.-R.-E.: 4558 M.

— Eigent.: Kath. Pfarrei;  
Fl.: 98 ha. — An 58 Pächter verp.;  
Grdst.-R.-E.: 1995 M.

— Eigent.: Albrecht Luz; F. Gauers 37;  
Fl.: 58 ha;  
Grdst.-R.-E.: 2000 M.

— Eigent.: Reinh. Haase; F. Gauers 22;  
Zuchtstelle d. Landwirtschaftskamm.;  
Fl.: 40 ha: 36 Acker, 4 Wiesen;  
Grdst.-R.-E.: 1220 M., F.-Vers.-W.  
90 000 RM., Ertr.-W.-Kl. 14.

— Eigent.: Josef Wolff;  
Fl.: 28 ha: 25 Acker, 2 Wiesen,  
1 Forsten;  
Grdst.-R.-E.: 840 M., F.-Vers.-W.  
30 000 RM., Ertr.-W.-Kl. 14.

— Eigent.: Herm. Hölting; F. Gauers 21;  
Fl.: 26,5 ha: 23,75 Acker, 2 Wiesen,  
1,75 Forsten;  
F.-Vers.-W. 68 000 RM., Ertr.-W.-  
Kl. 14.

— Eigent.: Artur Aust;  
Fl.: 25 ha;  
Grdst.-R.-E.: 770 M.

- Eigent.: Hermann Welzel;  
Fl.: 24,75 ha: 23 Acker, 1,5 Wiesen,  
0,25 Forsten;  
Grdst.-R.-E.: 572 M., F.-Vers.-W.  
26 100 RM., Ertr.-W.-Kl. 16.

### **Ralswiek,**

Rittergut m. Bauergut Nr. 2 **Groß Carlowik**; Schwarzb. Ostfriesen;  
Eigt.: Johannes Meißner;  
P. T. F. kK. Groß Carlowik (2 km),  
E. Carlowik-Klodebach (1 km),  
Abesz. Klodebach, Ag. eK. Ottmachau;  
Fl.: 94 ha: 83,4 Acker, 4,7 Wiesen,  
0,1 Wasser, 4,5 Holz, 1,3 Hof, Garten  
uvm.;  
Grdst.-R.-E.: 3304 M.

### **Klein-Carlowik,**

Ritterg.; Schwarzb. Ostfriesen;  
Eigt.: Oberschlesl. Landgesellschaft,  
Oppeln, Sternstr. 24; Insp.: Otte;  
F. Klein Carlowik; seit 1. 7. 1929  
besiedelt;  
E. Carlowik-Klodebach (2 km),  
P. T. kK. Groß Carlowik (3 km),  
Abesz. Zedlitz, Ag. eK. Ottmachau;  
Fl.: 157 ha: 136 Acker, 9 Wiesen,  
2,5 Weiden, 7,5 Forsten, 2 Hof;  
Grdst.-R.-E.: 4920 M., F.-Vers.-W.  
167 130 RM.

### **Klein Neuborf,**

Rittergut; Vieh- u. Schweinezucht;  
angeschloss. an die Molkereigenossen-  
schaft Grottkau, Dampfpfluggenossen-  
schaft Grottkau, Kartoffelrodnerrei-  
genossenschaft Grottkau und an die  
Zuckersiederei in Brieg;  
Eigt.: Dr. Gustav Schulze; Pächter:  
Herbert Pehold; F. Grottkau 6  
und 144;  
E. P. T. Abesz. Ag. eK. Grottkau  
(2,5 km), kK. Alt Grottkau;  
Fl.: 223,37 ha: 209,87 Acker, 11 Wief.,  
2,50 Hof;  
Grdst.-R.-E.: 6178 M.

- Eigent.: Provinzialverband von Ober-  
schlesien; Bevollm.: Direktor Bahn,  
Prov.-Erziehungsanstalt Klein Neu-  
dorf, F. 126 Grottkau; Herdbuch-  
herde der rotbunten Ostfriesen. —  
Zuchtbullerverkauf.  
Fl.: 69,12,50 ha: 58,50,57 Acker,  
4,03,09 Wiesen, 0,37,30 Weiden,

3,88,71 Acker, Wege, Hof, An-  
lagen, 2,32,83 Garten;  
Grdst.-R.-E.: 2138,57 M., F.-Vers.-  
W. 135 540 RM.

- Eigent.: Paul Hoenischer II;  
Fl.: 36,74 ha: 35,74 Acker, 1 Wiesen;  
Grdst.-R.-E.: 1197 M., F.-Vers.-W.  
60 000 RM., Ertr.-W.-Kl. 15.
- Eigent.: Johann Zendrczyk;  
Fl.: 35,18 ha: 34,93 Acker, 0,25 Wief.;  
Grdst.-R.-E.: 1119 M., F.-Vers.-W.  
82 000 RM., Ertr.-W.-Kl. 15.
- Eigent.: Josef Gloger I;  
Fl.: 28,38 ha (davon 13,67 ha ge-  
pachtet): 27,63 Acker, 0,75 Wiesen;  
Grdst.-R.-E.: 450 M., F.-Vers.-W.  
34 500 RM., Ertr.-W.-Kl. 15.
- Eigent.: Adalbert Brogt;  
Fl.: 26,75 ha: 26,25 Acker, 0,50 Wief.;  
Grdst.-R.-E.: 516 M., F.-Vers.-W.  
35 100 RM.
- Eigent.: Paul Hoenischer I;  
Fl.: 22,40 ha (davon 0,75 ha verp.):  
20,40 Acker, 2 Wiesen;  
Grdst.-R.-E.: 699 M., F.-Vers.-W.  
52 600 RM., Ertr.-W.-Kl. 15.

### **Klein Zindel,**

Ritterg.; Schwarzb. Ostfriesen;  
Eigt.: Oberschlesl. Landgesellschaft,  
Oppeln, Sternstr. 24; F. Falkenau 1;  
z. T. bereits besiedelt;  
E. Falkenau (5 km), P. kK. Rüh-  
schmalz (2 km), T. Falkenau, Abesz.  
Hönigsdorf, Ag. eK. Grottkau;  
Fl.: 274,9 ha: 227,4 Acker, 15,2 Wief.,  
16 Forsten, 15,7 Hof;  
Grdst.-R.-E.: 4700 M., Einh.-W.  
231 760 RM.

- Restgut;  
Eigt.: Heinrich Austerhoff;  
Fl.: 52,39,98 ha: 43,64,68 Acker,  
8,27,40 Wiesen, 1,99 Forsten, 0,06,50  
Acker;  
Ertr.-W.-Kl.: 3—6.
- Eigent.: Adolf Thiemann;  
Fl.: 30 ha: 27,5 Acker, 2,5 Wiesen;
- Eigent.: Adolf Ginnemig;  
Fl.: 24 ha: 22 Acker, 2 Wiesen;



— Eigent.: Agnes Müller; Saatzuchtwirtschaft; Viehzuchtbetrieb; Mülle-reibetrieb (Schrotmüllerei); Fl.: 21,5 ha: 14,5 Ader, 4,5 Wiesen, 2,5 Weide, Forsten, Gewässer, Ob-land.

— Eigent.: Josef Wintler; Fl.: 21,25 ha: 16,49 Ader, 4,51 Wief.; Grdst.-R.-E.: 127,61 M., F.-Vers.-W. 42 200 RM.

— Eigent.: Josef Holthaus; Fl.: 20,56 ha: 18,5 Ader, 1,5 Wiesen, 0,75 Forsten.

— Eigent.: Franz Frei; Fl.: 20 ha (davon 8 ha verp.): 17 Ader, 3 Wiesen.

#### **Klobebach,**

Rittergut; Rosen- u. Forstbaum-  
schule;

Eigent.: Manfred Graf v. Matuschka,  
Freiherr v. Toppolczan u. Spätgen,  
Rittmstr. a. D. auf Beschau, Kreis  
Neiße;

P. T. F. kK. Groß Carlowitz  
(2 km), E. Friedenthal-Giekmanns-  
dorf (9 km), Carlowitz-Klobebach  
(1 km), Abbez. Klobebach, Ag. eK.  
Ottmachau;

Fl.: 209 ha: 137 Ader, 69 Holz,  
3 Hof usw. (Ader in Parz. verp.);  
Grdst.-R.-E.: 2470 M.

— Eigent.: Robert Henkel; Roth. Ost-  
friesen;  
Fl.: 46,75 ha (davon verp.: 4 ha):  
33 Ader, 2,5 Wiesen, 9,25 Forsten,  
1,5 Obland, ½ Gärten;  
Grdst.-R.-E.: 1300 M.

— Eigent.: Josef Finger;  
Fl.: 38 ha (davon verp.: 2 ha):  
27,5 Ader, 3 Wiesen, 5 Forsten,  
0,50 Gewässer;  
F.-Vers.-W.: 48 150 M.

— Eigent.: Gustav Mahlich;  
Fl.: 29,50 ha: 22,5 Ader, 2 Wiesen,  
5 Forsten.

— Eigent.: Paul Finger;  
Fl.: 22 ha: 14 Ader, 1 Wiesen,  
4 Forsten;  
F.-Vers.-W.: 70 000 RM., Ertr.-W.-  
Kl. 14/15.

— Eigent.: Rudolf Nitsche;  
Fl.: 21,25 ha: 18 Ader, 1,25 Wiesen,  
2 Wald;  
F.-Vers.-W.: 23 800 RM.

#### **Koppendorf,**

Eigent.: Johann Böhm; Erbscholtse-  
i; Viehzuchtbetrieb; Saatzuchtwirt-  
schaft, Herdbuchherde;

T. P. E. Zaltenau (2 km), F. Hilfs-  
stelle Koppendorf; Abbez. Wingen-  
berg, Ag. Grottkau, kK.eK. Kopp-  
dorf;

Fl.: 31,57 ha (davon verp.: 1 ha):  
26,77 Ader, 3,50 Wiesen, 1,30 Weide;  
Grdst.-R.-E.: 521,70 M., F.-Vers.-  
W. 67 600 RM.

— Eigent.: Paul Luz; Gärtnerei; Saatzuchtwirtschaft, Herdbuchherde; Viehzuchtbetrieb;

Fl.: 26,06 ha (davon gep.: 3 ha):  
21,18 Ader, 4 Wiesen, 0,88 Weide;  
Grdst.-R.-E.: 440 M., Einh.-W.  
23 250 RM., F.-Vers.-W. 30 000 RM.,  
Ertr.-W.-Kl. 16.

— Eigent.: Alois Barnert; Viehzucht-  
betrieb;

Fl.: 20,40 ha: 17 Ader, 3 Wiesen,  
0,90 Garten und Hof;  
Grdst.-R.-E.: 439,10 M., Einh.-W.  
19 350 RM., F.-Vers.-W. 33 000 RM.,  
Ertr.-W.-Kl. 16.

#### **Koppitz,**

Rittergut m. Borm. Waldbau und  
Ulrichshof; Grassamenbau u. Saatzartoffeln;

Stammherde d. schwarz-  
bunten Niederungsviehes; Dampf-  
brennerei u. Kartoffelflorenfabrik;  
Eigent.: Hans Ulrich Graf Schaff-  
gotsch; Güterdir. Küng, Koppitz,

Insp.: Ragoki; F. Grottkau 11;  
E. Ag. eK. Grottkau (8 km), P. T.  
Abbez. kK. Koppitz;

Fl.: 1292 ha: 509 Ader, 188 Wiesen,  
30 Weiden, 399 Forsten, 41 Ge-  
wässer, 10 Obland, 63 Park, 8 Gärten,  
44 Wege;

Grdst.-R.-E.: 20 393 M., Ertr.-W.-  
Kl. 17.

— Eigent.: August Kahlert;  
Fl.: 26,75 ha: 21,25 Ader, 3,75  
Wiesen, 1 Weiden, 0,50 Forsten,  
0,25 Hof;  
Grdst.-R.-E.: 151,50 M., F.-Vers.-  
W. 63 000 RM., Ertr.-W.-Kl. 16.

— Eigent.: Josef Hoppe;  
Fl.: 25 ha: 18,25 Ader, 3,25 Wiesen,  
1,75 Forsten, 0,75 Hof;  
Grdst.-R.-E.: 156,63 M., F.-Vers.-  
W. 51 600 RM., Ertr.-W.-Kl. 16.

— Eigent.: Josef Polte;  
Fl.: 25 ha: 20,75 Ader, 3 Wiesen,  
1,25 Forsten, 1,75 Hof, Garten; (zur-  
zeit an Einzelpächter verpachtet);  
Grdst.-R.-E.: 139,21 M., F.-Vers.-  
W. 58 000 RM., Ertr.-W.-Kl. 16.

— Eigent.: Bruno Buchmann;  
Fl.: 24,75 ha: 18 Ader, 3,50 Wiesen,  
1 Weiden, 1 Forsten, 0,75 Obland,  
0,50 Hof und Garten.

### **Roschpendorf,**

Ritterg.; Oldenburger Rindvieh,  
Schweinezucht, Flachsbaum, Grün-  
düngung.

Eigent.: verw. Klothilde v. Debschitz;  
Pächter: Fel. Schottländer'sche Erb.,  
Schützenhof; Insp.: Robert Pohl;  
F. Münsterberg i. Schles. 86;  
E. Tschischdorf (4½ km), P. T.  
Ramnig, Abesz. kK. Lindenau, Ag.  
Ottmachau, eK. Münsterberg;  
Fl.: 367 ha (davon verp.: 317 ha):  
294 Ader, 22 Wiesen, 45 Forsten,  
6 Obland, Wege, Hof;  
Grdst.-R.-E.: 11 252 M., Einh.-W.  
558 490 RM., F.-Vers.-W. 555 060  
RM.

### **Roschen,**

Ritterg. m. Rustfalsgütern; starker  
Haadfruchtbaum;

Eigent.: Dr. J. Moewe'sche Erben  
auf Falkenau. Familienbesitz seit  
1877. — 1 Förster. — Pacht.: Jos.  
Daniel in Falkenau; Insp.: Felig  
Werner in Falkenau; F. Falkenau 6;  
E. P. T. Abesz. kK. Falkenau  
(2 km), eK. Ag. Grottkau;  
Fl.: 220 ha: 128 Ader, 32 Wiesen,  
53 Holz, 6 Korbweiden, 1 Hof usw.;  
Grdst.-R.-E.: zirka 3400 M.

### **Rühlschmalz (Ober),**

Fideikommiss; starker Haadfruchtbaum;  
Pferdezucht;

Eigent.: Hans Freiherr Prinz von  
Buchau und Kurt Freiherr Prinz

von Buchau; Pächter: Ed. Müller;  
Förster: Franz Rolenda; F. Rüh-  
lschmalz 2;

E. Falkenau (7 km), P. Abesz. kK.  
Rühlschmalz, T. Reisse, Ag. eK.  
Grottkau;

Fl.: 295,41,40 ha (davon verp.:  
220,41,40 ha): 196 Ader, 14 Wiesen,  
1 Weide, 2 Wasser, 74 Holz, 3 Park,  
2 Garten, 8 Hof usw.;

Grdst.-R.-E.: 3786 M., Ertr.-W.-  
Kl. 18.

### **Rühlschmalz (Nieder),**

Fideikommiss;

Eigent.: Hans Freiherr Prinz von  
Buchau; Förster: Franz Rolenda;  
Fl.: 162,85,61 ha: 79 Ader, 17 Wief.,  
67 Holz, 2 Weide, 2 Hof usw. (par-  
zellenweise verpachtet);  
Grdst.-R.-E.: 2089,50 M., Ertr.-W.-  
Kl. 18.

— Eigent.: Theodor Scheffler;  
Fl.: 21,06 ha: 18,24 Ader, 2 Wiesen,  
0,50 Forsten, 0,32 Obland, Hof;  
Grdst.-R.-E.: 314 M., F.-Vers.-W.  
17 900 RM.

— Eigent.: Karl Winkler;  
Fl.: 21 ha (davon gep.: 2,5 ha):  
17,93 Ader, 2,75 Wiesen, 0,32 Ob-  
land;  
F.-Vers.-W.: 44 800 RM.

— Eigent.: Paul Gast; Pfarrgut.  
Fl.: 21 ha: 16 Ader, 4,25 Wiesen,  
0,50 Hof;  
Grdst.-R.-E.: 149,56 M., Ertr.-W.-  
Kl. 4/5.

— Eigent.: Wilhelm Schie;  
Fl.: 18 ha: 16,5 Ader, 1 Wiesen,  
0,25 Obland;  
Grdst.-R.-E.: 116,97 M., Ertr.-W.-  
Kl. 17.

### **Rahwik,**

Pfarrwidmut, Bes. Rath. Pfarrei;  
P. T. Rahwik Kreis Grottkau  
(4 km), Ag. eK. Ottmachau, E.  
Rahwik 5, Ottmachau 6, Pat'schtau  
11 km; Abesz. Lobebau, F. kK.  
Rahwik;  
Fl.: 72 ha; Grdst.-R.-E.: 1560 M.,  
in Teilstücken verpachtet.

— Erbſcholtſei Nr. 1, Eig.: Auguſte Herint; Schwarzb. Oſtfrieſen; der Landwirtschaftskammer angeſchloſſ.; Saatgutwirtſchaft; Vermehrungsſtelle für Kriewener Weizen.  
F.: Gauerſ 30;  
Fl.: 59,5 ha und 7 ha Pachtader;  
Grdst.-R.-E.: 1339 M.

— Erbſcholtſei Nr. 2, Eigent.: Heinrich Schmidtſche Erben;  
Fl.: 53 ha;  
Grdst.-R.-E.: 1314 M.

— Eigent.: Joſef Gloger;  
Fl.: 33 ha;  
Grdst.-R.-E.: 940 M.

— Eigent.: Paul Kaluſſche;  
Fl.: 30 ha;  
Grdst.-R.-E.: 765 M.

— Eigent.: Alois Göbel;  
Fl.: 29 ha;  
Grdst.-R.-E.: 879 M.

— Eigent.: Max Buchwald;  
Fl.: 28 ha;  
Grdst.-R.-E.: 690 M.

— Eigent.: Wilh. Alnoch;  
Fl.: 24 ha;  
Grdst.-R.-E.: 652 M.

#### Peuppuſch,

Eigent.: Paul Georg;  
F. Grottkau 111;  
E. P. T. Ag. eK. Grottkau (3 km),  
Abesz. Halſendorf, kK. Peuppuſch;  
Fl.: 56,27 ha: 50,27 Ader, 4,50  
Wiefen, 1,50 Weide;  
Grdst.-R.-E.: 1056 M., Einh.-W.  
80 800 RM., F.-Vers.-W. 99 300  
RM., Ertr.-W.-Kl. 14.

— Eigent.: Joſef Kreuzer;  
F. Grottkau 119;  
Fl.: 40,57 ha: 37,57 Ader, 2 Wiefen,  
1 Forſten;  
Grdst.-R.-E.: 905 M., Einh.-W.  
59 980 RM., F.-Vers.-W. 142 300  
RM., Ertr.-W.-Kl. 14.

— Eigent.: Joſef Hönſcher;  
F. Grottkau 119;  
Fl.: 38,28 ha: 34,78 Ader, 2,50  
Wiefen, 1 Obland;

Grdst.-R.-E.: 901 M., Einh.-W.  
57 630 RM., F.-Vers.-W. 65 910  
RM., Ertr.-W.-Kl. 14.

— Eigent.: Aug. Seiffert;  
F. Grottkau 119;  
Fl.: 34,52 ha: 33,52 Ader, 1 Wiefen;  
Grdst.-R.-E.: 722 M., Einh.-W.  
51 020 RM., F.-Vers.-W. 43 300  
RM., Ertr.-W.-Kl. 14.

— Eigent.: Karl Hönſcher;  
F. Grottkau 119;  
Fl.: 31,80 ha: 30 Ader, 1,75 Wiefen;  
Grdst.-R.-E.: 750 M., Einh.-W.  
47 020 RM., F.-Vers.-W. 40 000  
RM., Ertr.-W.-Kl. 14.

— Eigent.: Albert Müller;  
F. Grottkau 119;  
Fl.: 28,21 ha: 25 Ader, 1,50 Wiefen,  
1,71 Forſten;  
Grdst.-R.-E.: 598 M., Einh.-W.  
40 620 RM., F.-Vers.-W. 53 300  
RM., Ertr.-W.-Kl. 14.

— Eigent.: Joſef Zimmermann I;  
F. Grottkau 119;  
Fl.: 22,12 ha: 20 Ader, 2 Wiefen;  
Grdst.-R.-E.: 435 M., Einh.-W.  
31 280 RM., F.-Vers.-W. 36 450  
RM., Ertr.-W.-Kl. 14.

#### Richtenberg,

Erbſcholtſei ſeit 1864; Schwarzb.  
Niederungswiehe;  
Eigent.: Max Schente;  
E. Ag. Grottkau (7½ km), P. T. F.  
Abesz. kK. Richtenberg, eK. Zindel,  
Kreis Brieg;  
Fl.: 62,50 ha: 60,50 Ader, 2 Wiefen;  
Grdst.-R.-E.: 1848 M., Einh.-W.  
73 800 RM., F.-Vers.-W. 58 880 RM.,  
Ertr.-W.-Kl. 14/15.

— Eigent.: Karl Hanſel;  
Fl.: 48 ha: 43 Ader, 4 Wiefen,  
1 Sträucher;  
Grdst.-R.-E.: 1355 M., Einh.-W.  
57 100 RM., F.-Vers.-W. 63 000 RM.,  
Ertr.-W.-Kl. 14/15.

— Eigent.: Ottilie Schente;  
Fl.: 45 ha: 42,50 Ader, 2,50 Wiefen;  
Grdst.-R.-E.: 961 M., Einh.-W.  
49 630 RM., F.-Vers.-W. 53 000 RM.,  
Ertr.-W.-Kl. 14/15.



- Eigent.: August Ziebolz; F. Grottau 48;  
Fl.: 43,5 ha: 39 Ader, 35 Wiesen, 0,50 Sträucher, 0,50 Ödland;  
Grdst.-R.-E.: 1205 M., Einh.-W. 49870 RM., F.-Vers.-W. 87000 RM., Ertr.-W.-Kl. 14/15.
- Eigent.: Josef Krüger;  
Fl.: 42 ha: 40 Ader, 2 Wiesen;  
Grdst.-R.-E.: 1181 M., Einh.-W. 49860 RM., F.-Vers.-W. 55000 RM., Ertr.-W.-Kl. 14/15.
- Eigent.: August Reichelt;  
Fl.: 41,49,57 ha: 38 Ader, 2 Wiesen, 1 Strauchwerk, 0,49,57 Ödland;  
Grdst.-R.-E.: 1150 M., Einh.-W. 49160 RM., F.-Vers.-W. 74240 RM., Ertr.-W.-Kl. 15.
- Eigent.: Franz Viehweger II;  
Fl.: 41,33 ha: 36,50 Ader, 2,50 Wiesen, 1,50 Forsten, 1,25 Ödland;  
Grdst.-R.-E.: 863 M., Einh.-W. 44510 RM., F.-Vers.-W. 70500 RM., Ertr.-W.-Kl. 14/15.
- Eigent.: Josef Viehweger II;  
Fl.: 40,87,59 ha (davon verpachtet): 0,25 ha): 37 Ader, 2,75 Wiesen, 0,87,59 Hof, Garten;  
Grdst.-R.-E.: 1005 M., Einh.-W. 45740 RM., F.-Vers.-W. 55000 RM., Ertr.-W.-Kl. 14/15.
- Eigent.: Emil Sennmiz;  
Fl.: 40,78,01 ha (davon verpachtet): 0,75 ha): 37,50 Ader, 2,50 Wiesen, 0,78,01 Ödland;  
Grdst.-R.-E.: 864 M., Einh.-W. 43750 RM., F.-Vers.-W. 77400 RM., Ertr.-W.-Kl. 14/15.
- Eigent.: Josef Züttner;  
Fl.: 39,75 ha (davon verp. 0,25 ha): 36 Ader, 2,50 Wiesen, 1,25 Forsten;  
Grdst.-R.-E.: 1074 M., Einh.-W. 43720 RM., F.-Vers.-W. 78400 RM., Ertr.-W.-Kl. 16/17.
- Eigent.: August Wiedemann;  
Fl.: 39,21 ha: 36,71 Ader, 2,50 Wiesen;  
Grdst.-R.-E.: 975 M., Einh.-W. 44070 RM., F.-Vers.-W. 53400 RM., Ertr.-W.-Kl. 14/15.
- Eigent.: Josef Schramm;  
Fl.: 37,71 ha: 33,56 Ader, 2,85 Wiesen, 1,30 Ödland;  
Grdst.-R.-E.: 960 M., Einh.-W. 42320 RM., F.-Vers.-W. 60000 RM., Ertr.-W.-Kl. 14/15.
- Eigent.: Karl Hühne;  
Fl.: 37,30,50 ha (davon gepachtet: 3 ha): 35 Ader, 2 Wiesen, 0,30,50 Ödland;  
Grdst.-R.-E.: 754 M., Einh.-W. 39060 RM., F.-Vers.-W. 48300 RM., Ertr.-W.-Kl. 14/15.
- Eigent.: August Stenzel;  
Fl.: 36,73,64 ha: 32,25 Ader, 2,75 Wiesen, 0,73,64 Weide, 1 Ödland;  
Grdst.-R.-E.: 992 M., Einh.-W. 42360 RM., F.-Vers.-W. 41400 RM., Ertr.-W.-Kl. 14/15.
- Eigent.: Oskar Hellmann;  
Fl.: 34,21 ha: 32,50 Ader, 1,25 Wiesen, 0,25 Gewässer;  
Grdst.-R.-E.: 740 M., Einh.-W. 36750 RM., F.-Vers.-W. 46400 RM., Ertr.-W.-Kl. 14/15.
- Eigent.: Josef Scholz;  
Fl.: 34 ha: 30 Ader, 2 Wiesen, 2 Ödland;  
Grdst.-R.-E.: 1168 M., Einh.-W. 4404 RM., F.-Vers.-W. 75500 RM., Ertr.-W.-Kl. 15.
- Eigent.: Moïse Wiedemann;  
Fl.: 34 ha: 32,25 Ader, 1,75 Wiesen;  
Grdst.-R.-E.: 1121 M., Einh.-W. 42350 RM., F.-Vers.-W. 63300 RM., Ertr.-W.-Kl. 14/15.
- Eigent.: August Seifert;  
Fl.: 33,90,03 ha (davon verpachtet: 0,50 ha): 28 Ader, 2,50 Wiesen, 2,90 Ödland;  
Grdst.-R.-E.: 897 M., Einh.-W. 36250 RM., F.-Vers.-W. 48500 RM., Ertr.-W.-Kl. 16/17.
- Eigent.: Alfred Vogt;  
Fl.: 33 ha: 30,50 Ader, 2,50 Wiesen;  
Grdst.-R.-E.: 825 M., Einh.-W. 36000 RM., F.-Vers.-W. 59300 RM., Ertr.-W.-Kl. 14/15.

- Eigt.: Reinhold Ziebolz;  
Fl.: 32 ha: 29 Ader, 1,50 Wiesen,  
0,50 Forsten, 1 Aderland, Hof, Garten;  
Grdst.-R.-E.: 688 M., Einh.-W.  
34 890 RM., F.-Vers.-W. 57 800  
RM., Ertr.-W.-Kl. 14/15.
- Eigt.: Theodor Scholz;  
Fl.: 31,80 ha: 27,50 Ader, 3,50  
Wiesen, 0,75 Strauchwerk;  
Grdst.-R.-E.: 1099 M., Einh.-W.  
40 570 RM., F.-Vers.-W. 43 880  
RM., Ertr.-W.-Kl.: 14/15.
- Eigt.: Franz Viehweger I;  
Fl.: 31,28,40 ha: 27,75 Ader, 1,50  
Wiesen, 0,25 Forsten, 0,25 Gewässer,  
1,25 Aderland;  
Grdst.-R.-E.: 746 M., Einh.-W.  
34 750 RM., F.-Vers.-W. 61 000  
RM., Ertr.-W.-Kl.: 16/17.
- Eigt.: Richard Scholz;  
Fl.: 31 ha: 29 Ader, 2 Wiesen;  
Grdst.-R.-E.: 1066,98 M., Einh.-  
W. 38 850 RM., F.-Vers.-W. 54 400  
RM., Ertr.-W.-Kl.: 14/15.
- Eigt.: Josef Carl;  
Fl.: 30,75 ha (davon 2,25 ha gep.):  
27,75 Ader, 3 Wiesen;  
Grdst.-R.-E.: 934 M., Einh.-W.  
35 360 RM., F.-Vers.-W. 57 300  
RM., Ertr.-W.-Kl.: 14/15.
- Eigt.: Reinhold Hubrich;  
Fl.: 29,24,91 ha: 27 Ader, 2 Wiesen,  
0,25 Hof, Garten;  
Grdst.-R.-E.: 865 M., Einh.-W.  
34 830 RM., F.-Vers.-W. 66 500  
RM., Ertr.-W.-Kl.: 14/15.
- Eigt.: August Viehweger;  
Fl.: 29 ha: 27,25 Ader, 1,75 Wiesen;  
Grdst.-R.-E.: 705 M., Einh.-W.  
32 490 RM., F.-Vers.-W. 36 800  
RM., Ertr.-W.-Kl.: 14/15.
- Eigt.: Josef Kahlerl;  
Fl.: 28,94,57 ha (davon gep.: 2 ha):  
26 Ader, 2 Wiesen, 0,94,57 Aderland;  
Grdst.-R.-E.: 750 M., Einh.-W.  
32 880 RM.; F.-Vers.-W. 74 500  
RM., Ertr.-W.-Kl.: 14/15.
- Eigt.: Rath. Pfarrei, Pfarrer Theod.  
Schneider;
- Fl.: 28,34,93 ha: 28,9,93 Ader, 0,30  
Wiesen;  
Grdst.-R.-E.: 1064 M., Einh.-W.  
38 000 RM., F.-Vers.-W. 43 000  
RM., Ertr.-W.-Kl.: 14/15.
- Eigt.: Josef Viehweger I;  
Fl.: 28 ha: 24 Ader, 1,50 Wiesen,  
1 Aderland, 1,50 Hof, Garten;  
Grdst.-R.-E.: 962 M., Einh.-W.  
38 000 RM., Ertr.-W.-Kl.: 14/15.
- Eigt.: Theodor Viehweger;  
Fl.: 27 ha: 25,50 Ader, 1,50 Wiesen;  
Grdst.-R.-E.: 930 M., Einh.-W.  
34 450 RM., F.-Vers.-W. 46 600  
RM., Ertr.-W.-Kl.: 14/15.
- Eigt.: Auguste Thiel;  
Fl.: 26,25 ha: 24 Ader, 2,25 Wiesen;  
Grdst.-R.-E.: 688 M., Einh.-W.  
30 070 RM., F.-Vers.-W. 41 340  
RM., Ertr.-W.-Kl.: 14/15.
- Eigt.: Franz Th. Viehweger;  
Fl.: 26,25 ha (davon gep.: 3,75 ha):  
21 Ader, 1,50 Wiesen;  
Grdst.-R.-E.: 505 M., Einh.-W.  
24 950 RM., F.-Vers.-W. 44 900  
RM., Ertr.-W.-Kl.: 14/15.
- Eigt.: Berthold Scholz;  
Fl.: 26 ha: 25 Ader, 1 Wiesen;  
Grdst.-R.-E.: 686 M., Einh.-W.  
30 650 RM., F.-Vers.-W. 39 500  
RM., Ertr.-W.-Kl.: 14/15.
- Eigt.: Josef Hubrich;  
Fl.: 25,25 ha (davon verp.: 1,25 ha):  
22,25 Ader, 0,38 Hof, Garten, 2,12  
Wiesen, 0,75 Aderland;  
Grdst.-R.-E.: 654 M., Einh.-W.  
28 990 RM., F.-Vers.-W. 61 000  
RM., Ertr.-W.-Kl.: 14/15.
- Eigt.: Albert Pohl;  
Fl.: 23,81 ha: 21 Ader, 1,50 Wiesen,  
1 Weide;  
Grdst.-R.-E.: 707 M., Einh.-W.  
28 350 RM., F.-Vers.-W. 43 100  
RM.; Ertr.-W.-Kl.: 14/15.

#### **Vindenu,**

Freigut; Schwarzb. Ostfriesen: Schl.  
Rindviehzuchtverein Münsterberg;  
Eigt.: Mfr. Blaesche; F. Gavers 10;  
E. Magwik (7 km), P. T. Abetz kK.  
Vindenu, Ag. Ottmachau, eK.  
Münsterberg;

- Fl.: 120,90,97 ha (davon verpachtet: 4,25 ha): 105 Acker, 7 Wiesen, 4 Weiden, 3 Forsten, 1,90,97 Aderland, Hof usw.;  
F.-Vers.-W. 198 960 RM.
- Pfarrwidmut.  
Eigt.: Kath. Pfarrei;  
Fl.: 72 ha; parzellenweise verp.;  
Grdst.-R.-E.: 2184 M.
- August Dumsch; F. Gauer 12;  
Fl.: 54 ha: 49 Acker, 4 Wiesen, 1 Holzung;  
Grdst.-R.-E.: 1683 M., F.-Vers.-W. 95 000 RM., Ertr.-W.-Kl.: 14.
- Eigt.: Paul Kasper;  
Fl.: 52 ha (davon verp.: 11 ha): 50 Acker, 2 Wiesen;  
Grdst.-R.-E.: 1640 M., F.-Vers.-W. 72 000 RM., Ertr.-W.-Kl. 14/15.
- Eigt.: Georg Christoph;  
Fl.: 44 ha: 42,50 Acker, 1,50 Wiesen.
- Eigt.: Reinhard Döhner;  
Fl.: 33 ha: 32 Acker, 1 Wiesen;  
Grdst.-R.-E.: 1224 M., F.-Vers.-W. 60 000 RM., Ertr.-W.-Kl.: 14/15.
- Eigt.: Alfons Gottwald;  
F. Gauer 44;  
Fl.: 33 ha: 30,50 Acker, 1,50 Wiesen, 0,25 Weiden.
- Eigt.: Alfons Ritter;  
Fl.: 22,72 ha: 21 Acker, 1 Wiesen;  
Grdst.-R.-E.: 930 M., Einh.-W. 27 170 RM., Ertr.-W.-Kl.: 16.
- Lobedau,**  
Ritterg.  
Eigt.: Frau Käthe Gethmann, geb. Bannerth; Familienbesitz seit 1874;  
F. Patzschau 44;  
E. P. T. Patzschau (6 km), Abesz. kK. Lobedau, Ag. Ottmachau;  
Fl.: 196,75 ha (davon verp.: 41,75 ha): 179,5 Acker, 12,7 Wiesen, 1,7 Holz, 2,1 Hof, Garten usw.;  
Einh.-W. 231 340 RM., F.-Vers.-W. 352 350 RM., Ertr.-W.-Kl.: 16.
- Eigt.: Anna Schmidt;  
Fl.: 43,50 ha: 38,50 Acker, 3 Wiesen, 2,25 Brennholz, 0,25 Aderland;
- Grdst.-R.-E.: 963 M., Einh.-W. 53 200 RM., F.-Vers.-W. 101 000 RM., Ertr.-W.-Kl.: 15.
- Eigt.: Staubeß-Bauamt Ottmachau;  
Pächter: Franz Runze;  
Fl.: 43 ha: 37 Acker, 4,50 Wiesen, 1,50 Weiden;  
Grdst.-R.-E.: 625 M., F.-Vers.-W. 71 000 RM., Ertr.-W.-Kl.: 15.
- Eigt.: Theodor Kaluschke;  
Fl.: 37 ha: 34,50 Acker, 2,50 Wiesen;  
Grdst.-R.-E.: 912 M., Einh.-W. 45 251 RM., F.-Vers.-W. 70 000 RM., Ertr.-W.-Kl.: 15.
- Eigt.: Günther May;  
F. Patzschau 109;  
Fl.: 36 ha (davon gep.: 6,25 ha): 32 Acker, 2 Wiesen, 2 Sträucher & Brennzweden;  
Grdst.-R.-E.: 440,28 M., F.-Vers.-W. 71 000 RM., Ertr.-W.-Kl.: 15.
- Eigt.: Emil Pradel;  
Fl.: 29,58 ha: 26,58 Acker, 3 Wiesen;  
Grdst.-R.-E.: 705 M., Einh.-W. 36 176 RM., F.-Vers.-W. 80 300 RM., Ertr.-W.-Kl.: 15.
- Eigt.: Albert Sajt;  
Fl.: 29,50 ha: 25,75 Acker, 3,75 Wiesen;  
Grdst.-R.-E.: 675 M., Einh.-W. 36 078 RM., F.-Vers.-W. 83 000 RM., Ertr.-W.-Kl.: 15.
- Eigt.: Staubeß-Bauamt Ottmachau;  
Pächter: Oswald Böhl, Lobedau;  
F. Patzschau 101;  
Fl.: 29,40 ha: 24,40 Acker, 5 Wiesen;  
Grdst.-R.-E.: 622 M., F.-Vers.-W. 75 000 RM., Ertr.-W.-Kl.: 15.
- Eigt.: Richard Thienel;  
Fl.: 28,18 ha: 25,68 Acker, 2,50 Wiesen;  
Grdst.-R.-E.: 690 M., Einh.-W. 34 464 RM., F.-Vers.-W. 75 000 RM., Ertr.-W.-Kl.: 15.
- Eigt.: Heinrich Förster;  
Fl.: 26,25 ha (davon gep.: 2,50 ha): 23 Acker, 3,25 Wiesen;  
Grdst.-R.-E.: 561 M., Einh.-W. 32 409 RM., F.-Vers.-W. 60 000 RM., Ertr.-W.-Kl.: 15.



— Eigt.: Josef Biedermann;  
Fl.: 24 ha (davon verp.: 0,75 ha):  
21 Ader, 3 Wiesen;  
Grdst.-R.-E.: 525 M., Einh.-W.  
29 352 RM., F.-Vers.-W. ca. 60 000  
RM., Ertr.-W.-Kl.: 15.

— Eigt.: Paul Grammel;  
Fl.: 22 ha: 17,75 Ader, 4 Wiesen,  
0,25 Obland;  
Grdst.-R.-E.: 453 M., Einh.-W.  
26 906 RM., F.-Vers.-W. 75 000  
RM., Ertr.-W.-Kl.: 15.

— Eigt.: Alfred Schiche;  
Fl.: 21,50 ha (davon verp.: 1,25 ha):  
20 Ader, 1,50 Wiesen;  
Grdst.-R.-E.: 474 M., Einh.-W.  
26 295 RM., F.-Vers.-W. ca. 60 000  
RM., Ertr.-W.-Kl. 15.

— Eigt.: Alfons Dumich;  
Fl.: 20,34 ha (davon gep.: 5 ha):  
18,09 Ader, 2,25 Wiesen;  
Grdst.-R.-E.: 360 M., Einh.-W.  
24 875 RM., F.-Vers.-W. 50 000  
RM., Ertr.-W.-Kl. 15.

#### **Mahlendorf, Klein,**

Ritterg.; Stammherde d. Schwarzb.  
Niederungsviehs. — Starke Frucht-  
bau.

Eigt.: Otto Wirth; Familienbesitz  
seit 1845; Insp.: Adolph Lichtblau;  
F. Ottmachau 23;

E. Maßwig (4 km), P. T. Ag. kK.  
eK. Ottmachau (4 km), Abz. Klein  
Mahlendorf;

Fl.: 250 ha: 216,7 Ader, 17,2 Wiesen,  
5 Weiden, 3,9 Forsten, 0,5 Gewässer;  
Grdst.-R.-E.: 6680 M., F.-Vers.-W.  
462 640 RM.

#### **Märzdorf,**

Rittergut m. Vorwerk Ulrichshof;  
Stammherde des Schwarzb. Nieder-  
ungsviehs; Merinosfleischschaf;  
Schweinezucht und -mast;  
Eigt.: Hans Ulrich Graf Schaff-  
gottsch.; Güterdirekt.: Rüing, Kop-  
piß; Insp.: Paße;

E. Ofseg (3 km), Grottkau (7 km),  
P. T. Abz. Koppitz, F. kK. März-  
dorf, Ag. eK. Grottkau;  
Fl.: 965 ha: 359 Ader, 134 Wiesen,  
33 Weiden, 340 Forsten, 51 Ge-

wässer, 7,5 Obland, 7 Garten,  
33,5 Bege;  
Grdst.-R.-E.: 19 946 M., Ertr.-W.-  
Kl. 17.

— Eigt.: Ernst Bober;  
Fl.: 23,50 ha: 20,50 Ader, 3 Wief.;  
Grdst.-R.-E.: 577 M., F.-Vers.-W.  
30 000 RM., Ertr.-W.-Kl. 16/17.

— Eigt.: Paul Broßig;  
Fl.: 23,75 ha: 20 Ader, 3,75 Wiesen;  
Grdst.-R.-E.: 528 M., F.-Vers.-W.  
45 000 RM., Ertr.-W.-Kl. 16/17.

#### **Maßwig,**

Rittergut; Viehzuchtbetrieb, Herd-  
buchherde. — Angeschl. an die land-  
wirtschaftl. Brennerei-Genossensch.  
Maßwig und Genossenschaftsmühle  
Maßwig;

Eigt.: Bernhard Hauck; F. Ott-  
machau 43; Familienbesitz seit 1836;  
E. P. Maßwig (1 km), T. Ag. Ott-  
machau, kK. eK. Ottmachau, Abz.  
Ellguth bei Grottkau;

Fl.: 190,33 ha (dav. verp.: 1,88 ha):  
140,50 Ader, 13,43 Wiesen, 7 Weiden,  
21,39 Forsten, 0,26 Gewässer, 7,75  
Obland, Bege, Hof;  
Grdst.-R.-E.: 5499 M., Einh.-W.  
189 620 RM., F.-Vers.-W. 288 960  
RM., Ertr.-W.-Kl. 16.

— Erbscholtse; Viehzuchtbetrieb; Zie-  
gelei;

Eigt.: Ernst Engelen; Nutz.:  
Hauptm. a. D. von Maßui; Insp.:  
Habich; F. Ottmachau 35;

Fl.: 135,333,260 ha: 105,69 Ader,  
13,14 Wiesen, 4,60 Forsten, 14,83 Ob-  
land;

Grdst.-R.-E.: 4375 M.

— Eigt.: Ernst Rosenberger;  
Fl.: 35,50 ha: 25,25 Ader, 4,75  
Wiesen, 6 Strauchwerk; 0,50 Ob-  
land;  
Ertr.-W.-Kl. 16.

— Eigt.: Robert Piecha;  
Fl.: 26,25 ha: 21 Ader, 2 Wiesen,  
2,50 Forsten, 1,15 Obland;  
F.-Vers.-W.: 46 000 RM., Ertr.-  
W.-Kl. 16.

## Mogwitz,

Rittergut; Schwarzb. Niederungs-  
nieß. — Dt. Edelschwein. — Ge-  
treide-Dampfbrennerei;

Eigt.: Oberschlesische Landgesellschaft,  
Oppeln OS., Sternstr. 24; F. Bösdor-  
f 7; seit 1. 7. 29 bestiebt;

E. Bösdorf und Friedewalde (je  
4 km), P. T. Abbez. kK. Mogwitz.  
Ag. eK. Reisse;

Fl.: 152,5 ha: 130 Ader, 10 Wiesen,  
7 Forsten, 0,5 Park, 0,5 Garten,  
4,5 Hof;

Grdst.-R.-E.: 3951 M., F.-Vers.-  
W. 227 950 RM.

— Eigt.: Pauline Rosiol;  
Fl.: 33,50 ha: 28,50 Ader, 4 Wiesen,  
1 Hof und Wege;  
Grdst.-R.-E.: 642 M., Einh.-W.  
33 360 RM., F.-Vers.-W. 63 920 RM.,  
Ertr.-W.-Kl. 15.

— Eigt.: Paul Klose II;  
Fl.: 32 ha: 29 Ader, 3 Wiesen;  
Grdst.-R.-E.: 675 M., F.-Vers.-W.  
83 160 RM., Ertr.-W.-Kl. 15.

— Eigt.: Julius Herbe;  
Fl.: 30,50 ha: 28 Ader, 1,75 Wiesen,  
0,50 Wald;  
Grdst.-R.-E.: 716 M., F.-Vers.-W.  
16 700 RM., Ertr.-W.-Kl. 15.

— Eigt.: Paul Ränger;  
Fl.: 27,63 ha: 26 Ader, 1,5 Wiesen,  
0,5 Wald;  
Grdst.-R.-E.: 579 M., F.-Vers.-W.  
40 140 RM., Ertr.-W.-Kl. 15.

— Eigt.: Bernhard Hanfel;  
Fl.: 25,50 ha: 22 Ader, 2,50 Wiesen,  
1 Hof, Wege;  
Einh.-W. 27 000 RM., F.-Vers.-W.  
53 000 RM., Ertr.-W.-Kl. 15.

— Eigt.: Wilhelm Zimmermann;  
Fl.: 25,25 ha (davon gep.: 2,25 ha):  
21,75 Ader, 3 Wiesen, 0,25 Sträuch.,  
0,25 Obland;  
F.-Vers.-W.: 54 000 RM., Ertr.-  
W.-Kl. 16.

— Eigt.: Luise Kriebler;  
Fl.: 25 ha: 22,50 Ader, 2,50 Wiesen,  
Busch;  
F.-Vers.-W.: 59 800 RM.

— Eigt.: Josef Förster;  
Fl.: 24,69 ha: 20 Ader, 1,75 Wiesen,  
2,50 Forsten, 0,12 Obland, 0,32 Hof,  
Garten;  
Grdst.-R.-E.: 560 M., F.-Vers.-W.  
36 500 RM., Ertr.-W.-Kl. 15.

— Eigt.: Josef Jachisch;  
Fl.: 24,50 ha: 21 Ader, 2,50 Wiesen,  
1 Hof, Wege;  
Einh.-W.: 24 000 RM., F.-Vers.-  
W. 40 000 RM., Ertr.-W.-Kl. 15.

— Eigt.: Paul Matschke;  
Fl.: 24,33 ha: 22,50 Ader, 1,50 Wief.,  
0,33 Obland;  
Grdst.-R.-E.: 465 M., F.-Vers.-W.  
45 900 RM., Ertr.-W.-Kl. 15.

— Eigt.: Karl Arbeiter I;  
Fl.: 23,31 ha: 20 Ader, 3 Wiesen;  
Einh.-W.: 24 000 RM., F.-Vers.-W.  
36 000 RM., Ertr.-W.-Kl. 16.

— Eigt.: Wilhelm Schneider;  
Fl.: 23,23 ha (davon 1,25 ha gep.):  
21 Ader, 2,50 Wiesen, 1,08 Obland;  
Einh.-W.: 25 000 RM., F.-Vers.-W.  
50 000 RM., Ertr.-W.-Kl. 15.

— Eigt.: Josef Züttner I;  
Fl.: 21,75 ha: 18,75 Ader, 2,25  
Wiesen, 0,75 Forsten;  
Grdst.-R.-E.: 500 M., F.-Vers.-W.  
66 250 RM., Ertr.-W.-Kl. 15.

— Eigt.: Karl Christoph;  
Fl.: 21,32 ha: 19,75 Ader, 1,57 Wief.;

— Eigt.: Emanuel Christoph;  
Fl.: 20,25 ha: 18 Ader, 2,25 Wiesen.

## Nieder Giersdorf,

Rittergut; Stammherde d. weißen  
dtisch. Edelschweines. — Int. Zuder-  
rübenbau. Saatgut;

Eigt.: Johannes Graf v. Branden-  
storpff, Rittmeister d. R. a. D.,  
auf Schloß Zülzhoft; Insp.: Max  
Spaethe; F. Giersdorf 13;

P. T. Abbez. E. kK. Giersdorf, Ag.  
Grottkau, eK. Olbendorf;

Fl.: 146 ha: 126 Ader, 14 Wiesen,  
4 Holz, 2 Hof;

Grdst.-R.-E.: 3077 M.

— Restgut; Viehzuchtbetrieb;  
Eigt.: Dipl. Landwirt Dr. phil.  
Carl Rosenbahl; F. Giersdorf 4;  
Fl.: 71,51,85 ha: 51,90,85 Acker,  
7,69 Wiesen, 9,03 Weide, 0,06 Ob-  
land;  
F.-Vers.-W.: 200 000 RM., Ertr.-W.-  
Kl. 16.

— Eigt.: Bernh. Grabenmeier; Vieh-  
zuchtbetrieb;  
Fl.: 20,80 ha: 19 Acker, 1,4 Weide,  
0,40 Obland;  
F.-Vers.-W.: 40 000 RM.

### **Ritterwieg,**

Rittergut; Granitsteinbruch. — An-  
teil a. d. Genossenschafts-Brennerei  
Machwieg;  
Eigt.: Rudolf Kleinschmidt; Rent-  
meister: Paul Schmollke; F. Ott-  
machau 19;  
E. P. T. Ag. kK. eK. Ottmachau  
(3 km), Abetz. Kleinmahlendorf;  
Fl.: 293,40,20 ha (davon gepacht.):  
17,11,30 ha und verp.: 2,96,13 ha):  
209 Acker, 36 Wiesen und Weiden,  
2 Forsten, 17 Steinbrüche, 12 Hof,  
Wege, Gebäude u. Gräben, 17 Holz-  
zung;  
Grdst.-R.-E.: 7415,40 M.

### **Ogen,**

Eigt.: Franz Rieger; F. Gauers 51;  
E. Ogen (0,75 km), P. T. Gauers,  
Abetz. Jedlitz, Ag. eK. Ottmachau,  
kK. Groß Carlowitz;  
Fl.: 41,75 ha: 34 Acker, 3 Wiesen,  
0,50 Weide, 2,50 Forsten, 1 Garten,  
Hof, Wege;  
Grdst.-R.-E.: 1415,58 M., F.-Vers.-  
W. 10 590 RM., Ertr.-W.-Kl. 14.

— Eigt.: Paul Lutz; F. Gauers 50;  
Fl.: 37 ha: 32 Acker, 2 Wiesen,  
0,25 Weiden, 2,50 Forsten;  
Einh.-W. 59 120 RM., Ertr.-W.-  
Kl. 14.

— Eigt.: E. Christoph; F. Gauers 23;  
Fl. 36,50 ha: 30,75 Acker, 3,50 Wief.,  
2,25 Forsten;  
Grdst.-R.-E.: 1150,68 M., Einh.-W.  
53 260 RM., F.-Vers.-W. 65 700  
RM., Ertr.-W.-Kl. 14.

— Eigt.: Julius Jülke;  
Fl.: 28 ha: 22 Acker, 3 Wiesen,  
1 Weiden, 1 Forsten, 1 Obland;  
F.-Vers.-W. 75 000 RM., Ertr.-W.-  
Kl. 13.

— Eigt.: Heinrich Hilbig;  
Fl.: 25 ha: 22,25 Acker, 0,25 Wiesen,  
2,50 Forsten.

— Eigt.: Sidor Lutz;  
Fl.: 23,50 ha (dav. gep.: 0,50 ha):  
20 Acker, 2,50 Wiesen, 1 Wege,  
Garten, Hof;  
F.-Vers.-W. 70 000 RM.

— Eigt.: Felix Rieger;  
Fl.: 23 ha: 21,50 Acker, 0,50 Weide,  
1 Hof, Garten;  
Einh.-W. 36 830 RM., F.-Vers.-W.  
23 000 RM., Ertr.-W.-Kl. 13.

### **Oßeg,**

Rittergut; Brennerei;  
Eigt.: Hans Frhr. von dem Knese-  
beck; Insp.: Katterwe; F. Grotts-  
kau 36;  
E. Abetz. kK. Oßeg, P. T. Deutsch  
Leippe (3 km), Ag. Grottkau, eK.  
Mischlau, Kreis Briesg;  
Fl.: 796,46 ha (davon verpachtet  
43,14 ha): 254,44 Acker, 199,18  
Wiesen, Weiden, 296,22 Forsten,  
46,62 Gewässer, Obland;  
Grdst.-R.-E.: 16 843,59 M., Ertr.-  
W.-Kl. 16.

### **Ottmachau,**

Rämmereigut;  
Eigt.: Stadtgemeinde Ottmachau;  
Fl.: 182 ha (davon 70 ha verp.):  
96 Acker, 16 Wiesen, 70 Weiden;  
das Gut ist parzellenweise verp.;  
Grdst.-R.-E.: 3750 M.

— Eigt.: Kurt Menzel;  
Fl.: 60 ha: 55 Acker, 5 Wiesen;  
Grdst.-R.-E.: 1137 M., F.-Vers.-W.  
91 500 RM.

— Eigt.: Josef Welzel;  
Fl.: 23,89 ha (2 ha verpachtet):  
21,89 Acker, 2 Wiesen, 2 Forsten;  
Grdst.-R.-E.: 555 M., F.-Vers.-W.  
66 500 RM.



### **Perchtenstein,**

Eigt.: Hermann Dittrich; Gasthaus  
verp. an Carl Sabel;  
E. T. Friedenthal-Gießmannsdorf  
(4 km), P. Ag. kK. eK. Ottmachau,  
Abez. Klein Mahlsdorf;  
Fl.: 29,17 ha: 25 Acker, 4 Wiesen,  
0,17 Weiden, Forsten, Gewässer;  
F.-Vers.-W.: 87 300 RM.

— Eigt.: Alois Maushagen;  
Fl.: 29 ha: 24 Acker, 4 Wiesen,  
1 Weiden, Forsten;  
Grdst.-R.-E.: 292,68 M., Einh.-W.  
34 714 RM., F.-Vers.-W. 105 000  
RM., Ertr.-W.-Kl. 4/5.

### **Petersheide,**

Rittergut;  
Eigt.: Rittergutsbesitzer, Leutnant  
Herde in Schönheide, Kr. Grottkau;  
Oberinsp.: Winfler in Petersheide;  
Fl.: 97,2 ha: 80 Acker, 8,2 Wiesen,  
7 Forsten, 2 Hof, Sdland;  
Grdst.-R.-E.: 1479 M.

— Siedlungsgut;  
Eigt.: Josef Schachten;  
Fl.: 57 ha (davon 1 ha verp.);  
Ertr.-W.-Kl. 4/6.

— Dominialparzelle;  
Eigt.: Karl Bohl;  
Fl.: 31 ha: 28,50 Acker, 2 Wiesen;  
Grdst.-R.-E.: 458,19 M., Einh.-W.  
18 740 RM., F.-Vers.-W. 28 600  
RM., Ertr.-W.-Kl. 19.

— Eigt.: Bernhard Paul;  
Fl.: 28,25 ha (dav. verp.: 2,25 ha):  
22,25 Acker, 3,50 Wiesen, 2 Forsten,  
0,25 Sdland;  
Grdst.-R.-E.: 348 M., F.-Vers.-W.  
30 500 RM., Ertr.-W.-Kl. 19.

— Eigt.: Paul Herrmann;  
Fl.: 25 ha: 23 Acker, 1,75 Wiesen,  
0,25 Sdland;  
F.-Vers.-W.: 33 100 RM., Ertr.-W.-  
Kl. 19.

— Eigt.: Georg Neumann;  
Fl.: 24 ha: 20,50 Acker, 2,75 Wiesen,  
0,25 Forsten, 0,50 Sdland;  
Grdst.-R.-E.: 300 M., F.-Vers.-W.  
28 000 RM., Ertr.-W.-Kl. 19.

— Eigt.: Josef Kleineidam;  
Fl.: 19 ha (davon verp.: 2,50 ha).

### **Peterwitz (Hennersdorf),**

Schwarzb. Niederungsvieh;  
Eigt.: Karl Graf v. Oppersdorff'sche  
Erben, verfügungsber. Johannes  
Graf von Oppersdorff auf Nd.-Tho-  
maswaldbau; Hauptpächter: verw.  
Frau Maria Tieke in Nd.-Lassoth;  
1 Inspektor;  
P. T. F. Abez. kK. Hennersdorf, Kr.  
Grottkau (3 km), E. Friedewalde 9  
u. Falkenau 11 km; Ag. Reisse, eK.  
Grottkau;  
Fl.: 221 ha: 204,7 Acker, 5 Wiesen,  
3 Holz, 6,8 Wasser, 1,3 Hof; par-  
zellenweise verpachtet;  
Grdst.-R.-E.: 4703 M.

### **Pillwische,**

Rittergut; Schwarzb. Niederungsvieh;  
Zuckerrüben, Weizen, Gerste;  
Eigt.: Arthur Zedler; Familien-  
besitz seit 1866; F. Gauers 1;  
E. Ogen (1 km), P. T. Abez. kK.  
Gauers, Ag. eK. Ottmachau;  
Fl.: 234,63 ha (davon verp.: 13 ha  
parzellenw.): 188 Acker, 16,50 Wiesel,  
11,25 Weide, 12 Forsten, 0,25 Ge-  
wässer, 2,25 Park, Gärten, 4,38 Hof,  
Sdland usw.;  
Grdst.-R.-E.: 8496 M., Einh.-W.  
473 950 RM., F.-Vers.-W. 351 380  
RM., Ertr.-W.-Kl. 11.

### **Reisendorf,**

Rittergut; Schwarzb. Ostfriesen;  
Eigt.: Oberschles. Landgesellschaft,  
Oppeln, Sternstr. 24; Insp.: Otte,  
Klein Carlowitz; F. Al. Carlowitz;  
1. 7. 29 bejebelt;  
E. Carlowitz-Klodebach (2 km),  
P. T. kK. Groß Carlowitz (3 km),  
Abez. Jedlitz, Ag. eK. Ottmachau;  
Fl.: 80 ha: 71 Acker, 5 Wiesen,  
3 Forsten, 1 Hof;  
Grdst.-R.-E.: 2706 M., F.-Vers.-W.  
111 060 RM.

### **Reisewitz,**

Fideikommiss; Ostpreuk. Holländer-  
Herdbuchherde;  
Eigt.: Rudolf Graf v. Ingenheim;  
Familienbesitz seit 1870; Pächter:  
Dr. Manfred Graf von Ingenheim;  
Insp.: Rieger; F. Friedenthal-Gieß-  
mannsdorf 1;

E. Carlowitz-Klobebach (3 km),  
E. P. kK. Groß Carlowitz (2 km),  
Abetz. Jedlitz, Ag. eK. Ottmachau;  
Fl.: 420,59 ha (davon verpachtet:  
76,60,98 ha): 242,98,02 Acker, 22,50  
Wiesen, 19,50 Weide, 53 Forsten,  
4,50 Gewässer, Obland, 1,50 Nutz-  
gärten;  
Grdst.-R.-E.: 1 000 000 M., Einh.-  
819 500 RM.

#### **Hogau,**

Rittergut;  
Eigt.: Stadigemeinde Neisse; Re-  
vierförst.: Richard Schega; 1 Forst-  
gehilfe; F. Rühshmalz 3;  
E. T. Deutsch Jägel (4 km), P. eK.  
Schreibendorf, Ar. Strehlen, Abez.  
k. K. Rühshmalz, Ag. Grottkau;  
Fl.: 262,65 ha (davon 31,59 ha ver-  
pachtet): 14,45 Acker, 15,64 Wiesen,  
231,06 Forsten, 0,02 Gewässer, 1,48  
Obland und Wege;  
Grdst.-R.-E.: 2202 M., F.-Vers.-W.  
28 000 RM.

#### **Carlowitz,**

Eigt.: Paul Scholz;  
E. P. T. F. 14. Ag. kK. eK. Ottmachau,  
Abetz. Ellguth;  
Fl.: 29,50 ha: 25,50 Acker, 4 Wiesen;  
F.-Vers.-W.: 55 000 RM.

— Eigt.: Florian Kunze;  
Fl.: 29 ha: 24 Acker, 3,5 Wiesen,  
1,5 Hof, 0,25 Obland;  
Grdst.-R.-E.: 579 M., Einh.-W.  
33 200 RM., F.-Vers.-W. 72 200 RM.

— Eigt.: Albert Gläsel;  
Fl.: 23,23 ha: 17,75 Acker, 4 Wiesen,  
1,25 Forsten, 0,25 Obland;  
Einh.-W.: 66 500 RM., Ertr.-W.-  
Kl. 15.

#### **Satteldorf,**

Rittergut; Schwarzb. Niederungs-  
vieh;  
Eigt.: verw. Frau M. Klink, Kamenz i. Schles.; Pächter: Lt. d. R.  
a. D. Karl Scholz; Familienbesitz  
seit 1815;  
E. Ogen (2 km), P. T. F. 2. Abez.  
kK. Gauer, Ag. eK. Ottmachau;  
Fl.: 132 ha (davon verp.: 16 ha):  
112,5 Acker, 9 Wiesen, 7 Weide,  
2 Forsten, 0,50 Gewässer, 1 Garten,  
1 Hof;

Grdst.-R.-E.: 5170 M., Einh.-W.  
198 060 RM., F.-Vers.-W. 209 900  
RM., Ertr.-W.-Kl. III a.

#### **Schönheide,**

Rittergut; Roth. Ostfriesen, Herd-  
buchherde;  
Eigt.: Rittergutsbes. Franz Herde;  
F. Jalfenau 7;  
E. P. T. Friedewalde in Schles.  
(3 km), Abetz. kK. Petersheide,  
Ag. Neisse;  
Fl.: 134 ha: 111 Acker, 10 Wiesen,  
4 Weide, 6 Forsten, 1 Obland, 2 Hof  
u. s. w.;  
Grdst.-R.-E.: 2316 M.

#### **Schützenhof,**

Rittergut mit Anteil Groß Nossen;  
Brennerei;  
Eigt.: Felix Schottlaender'sche Erben  
(minderj.); Generalbevollmächt.:  
Dr. Curt Schottlaender; Inspekt.:  
Ohnesorge; F. Münsterberg 86;  
E. Tschelchdorf (5 km), P. T. Abetz.  
kK. Ramnig (3 km), eK. Schützen-  
dorf, Ag. Ottmachau;  
Fl.: 306,50 ha: 236,25 Acker, 37,50  
Wiesen, 4 Weide, 16 Forst., 0,75 Ge-  
wässer, 1,50 Obland; (verpachtet  
10,50 ha);  
Grdst.-R.-E.: 7633 M., Einh.-W.  
418 560 RM., F.-Vers.-W. 715 660  
RM.

#### **Seiffersdorf bei Grottkau,**

Rittergut; Beteilig. an Molkerei-  
genossenschaft Grottkau;  
Eigt.: Hans Frhr. von dem Knese-  
beck auf Ossig; Inspekt.: Hermann  
Schaar, Seiffersdorf; F. Grottkau 96;  
E. P. T. Deutsch Leipzig, Abetz. Ossig,  
Ag. Grottkau; kK. Seiffersdorf,  
eK. Groß Zentwitz, Ar. Krieg;  
Fl.: 354,28 ha (dav. verp.: 38 ha):  
293,2 Acker, 10,5 Weiden, 12,58 Wege,  
Hof;  
Grdst.-R.-E.: 10 695 M.

— Eigt.: Josef Rutsche;  
Fl.: 35 ha: 30,25 Acker, 4 Wiesen,  
0,75 Forsten;  
Einh.-W.: 80 000 RM., F.-Vers.-  
W. 60 000 RM., Ertr.-W.-Kl. 14/15.

— Eigt.: Zimmermann;  
Fl.: 35 ha: 32 Acker, 3 Wiesen, Ob-  
land;

- F.-Vers.-W.: 67 400 RM., Ertr.-W.-Kl. 15.
- Eigent.: Berthold Hoffmann;  
Fl.: 30 ha: 27,50 Ader, 1,25 Wiesen,  
1,25 Hof, Wege;
  - Eigent.: Anton Dillge;  
Fl.: 30 ha: 28,50 Ader, 1,50 Wiesen;
  - Eigent.: Theodor Kühnel;  
Fl.: 29,50 ha: 28,50 Ader, 1 Wiesen;  
F.-Vers.-W.: 55 000 RM.
  - Eigent.: Paul Neugebauer;  
Fl.: 29,50 ha (davon gep. 1 ha):  
28 Ader, 1 Wiesen, 0,50 Forsten;  
Grdst.-R.-E.: 1050 M., Ertr.-W.-  
Kl. 14/15.
  - Eigent.: Paul Scholz;  
Fl.: 27,75 ha: 26,75 Ader, 1 Wiesen;
  - Eigent.: Gustav Werner;  
Fl.: 24 ha: 21,50 Ader, 1,50 Wiesen,  
1 Sträucher;  
Grdst.-R.-E.: 732 M., Einh.-W.  
31150 RM., F.-Vers.-W. 29700 RM.,  
Ertr.-W.-Kl. 14/15.
  - Eigent.: Albert Zeige;  
Fl.: 21,50 ha;
  - Eigent.: Josef Thiel;  
Fl.: 21,31,38 ha: 19,31,38 Ader,  
1,50 Wiesen, 0,50 Obland;  
Grdst.-R.-E.: 655,65 M., F.-Vers.-  
W. 41 000 RM., Ertr.-W.-Kl. 14/15.
  - Eigent.: Luise Eistert; Saat- u. Vieh-  
zuchtbetrieb;  
Fl.: 21 ha: 21,75 Ader, 0,3 Wiesen;  
F.-Vers.-W.: 251 500 RM., Ertr.-  
W.-Kl. 4.
- Seiffersdorf bei Ottmachau.**  
Rittergut; Schwarzb. Niederungs-  
vieh. — Schweinezucht. Fischteiche.  
— Kartoffel- u. Getreidebau.  
Eigent.: Alfred Moese; Insp.: Heinr.  
Herbst. — 1 Assistent;  
P. T. Abcz. k.K. Seiffersdorf (Kr.  
Grottkau) F. Bchau 5, Kr. Reisse,  
E. Glänsdorf (Pers.) 4, Carlowitz-  
Klobach (Kracht) 6 km, Ag. Reisse,  
e.K. Mittel Schreibendorf;  
Fl.: 216 ha: 182 Ader, 20 Wiesen,
5. Weide, 0,5 Wasser, 0,5 Holz,  
2 Park, 2 Garten, 4 Hof usw.;  
Grdst.-R.-E.: 3187 M., Einh.-W.  
171 000 RM., F.-Vers.-W. 320 000  
RM.
- Eigent.: Rejtgutsbej. Wilh. Schachten;  
Fl.: 39,08,86 ha: 26,75 Ader, 4,25  
Wiesen, 0,50 Weiden, 6,25 Forsten,  
0,31 Gemässer, 0,50 Obland;  
Grdst.-R.-E.: 478,23 M., F.-Vers.-  
W. 57 000 RM.
  - Eigent.: Wilhelm Ruffet;  
Fl.: 37,03,67 ha (davon verpacht.:  
1,37 ha): 24,50 Ader, 3 Wiesen,  
9 Forsten, 0,50 Obland;  
Grdst.-R.-E.: 525,87 M., F.-Vers.-  
W. 35 000 RM.
  - Eigent.: Josef Scheja I;  
Fl.: 33,18,83 ha: 20,50 Ader, 3,50  
Wiesen, 8 Forsten, 1,25 Obland;  
Grdst.-R.-E.: 477,45 M., F.-Vers.-  
W. 36 600 RM.
  - Eigent.: Paul Müller I;  
Fl.: 32,02,96 ha: 21 Ader, 2 Wiesen,  
8 Forsten, 1 Wege, Hof;  
Grdst.-R.-E.: 523,95 M., F.-Vers.-  
W. 37 000 RM.
  - Eigent.: Paul Ulbrich;  
Fl.: 30,48,63 ha: 27,25 Ader, 2,25  
Wiesen, 1 Forsten;  
Grdst.-R.-E.: 435,42 M., F.-Vers.-  
W. 39 000 RM.
  - Eigent.: Robert Seidel;  
Fl.: 27,05,30 ha: 18 Ader, 3,75 Wief.,  
4,50 Forsten, 0,75 Obland;  
Grdst.-R.-E.: 381,57 M., F.-Vers.-  
W. 28 000 RM.
  - Eigent.: August Hoffmann;  
Fl.: 25,50,71 ha: 16 Ader, 4 Wiesen,  
4 Forsten, 1 Obland;  
Grdst.-R.-E.: 476,37 M., F.-Vers.-  
W. 40 300 RM.
  - Eigent.: August Jaschke;  
Fl.: 25,15,30 ha: 15 Ader, 3,50 Wief.,  
5,50 Forsten, 1 Obland;  
Grdst.-R.-E.: 345,96 M., F.-Vers.-  
W. 26 500 RM.



— Eig.: Johann Zwadlo;  
Fl.: 24,26,30 ha: 20 Ader, 3 Wiesen,  
0,50 Weiden, 0,25 Gewässer, 0,50 Ob-  
land;  
Grdst.-R.-E.: 387,51 M., F.-Vers.-  
W. 30 680 RM.

— Eig.: Franz Wolff I;  
Fl.: 24,15,90 ha: 18,50 Ader, 3 Wief.,  
1,50 Forsten, 1 Obland, Wege;  
Grdst.-R.-E.: 313,44 M., F.-Vers.-  
W. 33 000 RM.

— Eig.: Josef Kausche;  
Fl.: 22,10,04 ha: 17 Ader, 2 Wiesen,  
2,50 Forsten, 0,50 Obland;  
Grdst.-R.-E.: 390,54 M., F.-Vers.-  
W. 37 800 RM., Ertr.-W.-Kl. 18.

**Sorgau,**  
politisch zu Alt Grottkau gehörig;  
Dominium (Gem.-Bez. Alt Grottkau);  
Ostfriesen; Schweinezucht- u.  
Maß Cornwall und deutsches Edel-  
schwein; Pferdezuht;  
Eigt.: Kurt Habel; Insp.: Karl  
Krause; F. Grottkau 35;  
E. P. Abetz. kK. Alt Grottkau (2 km),  
Ag. eK. Grottkau;  
Fl.: 130 ha: 120,75 Ader, 5,75 Wief.,  
1 Weiden, 2,50 Hof und Wege;  
Grdst.-R.-E.: 3000 M., F.-Vers.-W.  
236 980 RM., Ertr.-W.-Kl. 15.

— Eig.: Josef Arlet;  
Fl.: 42,50 ha (davon gep.: 9,50 ha):  
39,75 Ader, 2,50 Wiesen, 0,25 Ob-  
land;  
Grdst.-R.-E.: 420 M., Einh.-W.  
19 690 RM., F.-Vers.-W. 37 800  
RM., Ertr.-W.-Kl. 16/17.

### **Starrwitz I,**

Ritterg.; Viehzuchtbetrieb, Herd-  
buchherde; Beteil. an Brennerei u.  
Mühle in Maßwitz; Starrwitzer  
Granitwerke G. m. b. H.; Dampf-  
pfluggenossenschaft Ottmachau;  
Eigt.: Walter von Schelha, Haupt-  
mann a. D.; Familienbesitz seit 1868;  
Insp.: Emil Heidrich.  
E. Ottmachau (5 km), Ogen (2 km),  
P. Maßwitz Kr. Grottkau (3 km),  
T. F. 22. Ag. kK. eK. Ottmachau,  
Abetz. Gauers;  
Fl.: 281,6 ha (davon verpachtet:  
12,10 ha): 233 Ader, 23 Wiesen,

12 Forsten, 1,10 Obland, Sandgrube,  
4 Steinbruch, 8,50 Gärten, Hof;  
Grdst.-R.-E.: 10 914 M., Einh.-W.  
486 830 RM., F.-Vers.-W. 492 600  
RM.

### **Starrwitz II,**

Ritterg.; angeschlossen der Molkerei-  
genossenschaft und der Dampfpflug-  
genossenschaft in Grottkau;  
Eigt.: Frau Rittergutsbes. Luise  
Schentenbach, geb. Scholz; Familien-  
besitz seit 1820; Insp.: Ulrich; F.  
Ottmachau 27;  
E. P. Maßwitz (4 km), T. Ag. kK.  
eK. Ottmachau, Abetz. Gauers;  
Fl.: 137 ha (verp.: 3 ha): 112,50  
Ader, 5 Wiesen, 7,50 Weiden,  
5 Forsten, 0,25 Gewässer, 2,50 Obst-  
gärten, 1,25 Hof u. Wege;  
Grdst.-R.-E.: 5448 M., Einh.-W.  
280 000 RM., F.-Vers.-W. 210 748  
RM., Ertr.-W.-Kl. I u. II.

### **Striegendorf,**

Ritterg.; Verkauf anerkannter Saat-  
kartoffeln; Beteil. Dampfmolkerei,  
Kartoffelflodenfabrik und Dampf-  
pfluggenossenschaft Grottkau;  
Eigt.: Wilhelm Keetman; Familien-  
besitz seit 1858; Insp.: Giersberg;  
F. Giersdorf 6;  
E. Boigtsdorf (5 km), P. T. Enders-  
dorf (2,5 km), Abetz. Striegendorf,  
Ag. eK. Grottkau;  
Fl.: 405 ha (verp. 60 ha) Ader 280,  
Wiesen 31, Weiden 3, Forsten 78,  
Gewässer 2, Obland und Wege 8,  
Hof und Gärten 3.  
Grdst.-R.-E.: 5724 M., Einh.-W.  
250 570 RM., F.-Vers.-W. 222 550  
RM., Ertr.-W.-Kl. 17.

### **Tharnau bei Ottmachau,**

Ritterg.; Schwarzb. Ostfriesen;  
Eigt.: Oberschles. Landgesellschaft,  
Oppeln, Sternstr. 24; Gutsverw.:  
Schwarzer; 1 Assistent; F. Gauers 4;  
seit 1. 7. 29 besiedelt;  
E. P. T. Tschelsdorf (4,3 km), P. T.  
Abetz. kK. Gauers, Ag. Ottmachau,  
eK. Münsterberg;  
Fl.: 180 ha: 142 Ader, 12 Wiesen,  
23 Forsten, 3 Hof;  
Grdst.-R.-E.: 4857 M., Einh.-W.  
205 920 RM., F.-Vers.-W. 315 170  
RM.

### Tharnau bei Grottkau,

Eigt.: Oskar Geiffert;

E. P. T. F. 93 Ag. kK. eK. Grottkau,  
Abesz. Gushlau;

Fl.: 34,5 ha (davon gep.: 2 ha):

27 Ader, 3,5 Wiesen, 4 Weiden;

Grdst.-R.-E.: 1300 M., F.-Vers.-W.  
55 800 RM., Ertr.-W.-Kl. 14.

— Eigt.: Hermann Scholz;

Fl.: 32,62 ha: 30 Ader, 2 Wiesen,  
0,62 Sdland;

Grdst.-R.-E.: 1188 M., F.-Vers.-W.  
65 000 RM.

— Eigt.: Alois Thiel;

Fl.: 31 ha: 28,75 Ader, 2,75 Wiesen;  
Grdst.-R.-E.: 1134 M.

— Eigt.: Richard Scholz;

Fl.: 30 ha: 29 Ader, 1 Wiesen;

Grdst.-R.-E.: 1350 M., F.-Vers.-W.  
63 500 RM., Ertr.-W.-Kl. 14/15.

— Eigt.: Josef Zimmermann;

Fl.: 29 ha (davon  $\frac{1}{2}$  ha verp.):

27 Ader, 2 Wiesen, 1 Wege, Hof;

Grdst.-R.-E.: 830 M., F.-Vers.-W.  
50 000 RM., Ertr.-W.-Kl. 14.

— Eigt.: Robert Pfeifer;

Fl.: 24 ha: 22 Ader, 1,50 Wiesen,  
0,50 Holz;

Grdst.-R.-E.: 800 M., F.-Vers.-W.  
48 000 RM.

— Eigt.: Theodor Seifert;

Fl.: 24 ha: 23 Ader, 1 Wiesen;

Grdst.-R.-E.: 973,50 M., F.-Vers.-  
W. 50 800 RM., Ertr.-W.-Kl. 14/16.

— Eigt.: Karl Gaste;

Fl.: 22,75 ha: 22,25 Ader, 0,50  
Strauchwerk;

F.-Vers.-W. 37 800 RM.

— Eigt.: Franz Klar;

Fl.: 22,48 ha: 20,50 Ader, 1,75 Wief.

— Eigt.: Theodor Reichelt;

Fl.: 22 ha: 21 Ader, 0,50 Wiesen,  
0,50 Forsten.

— Eigt.: Alois Christ;

Fl.: 21,50 ha (davon gep.: 2,50 ha):  
19,25 Ader, 2 Wiesen, 0,25 Forsten.

— Eigt.: Max Höhne;

Fl.: 21,20 ha: 21 Ader, 0,20 Wiesen;

Grdst.-R.-E.: 675 M., F.-Vers.-W.  
45 000 RM.

— Eigt.: Liborius Hönsher;

Fl.: 21 ha: 18 Ader, 2,50 Wiesen;

Grdst.-R.-E.: 552,45 M., F.-Vers.-  
W. 48 500 RM., Ertr.-W.-Kl. 14.

— Eigt.: August Wachsman;

Fl.: 21 ha (davon gepachtet: 5 ha):

20 Ader, 1 Wiesen;

Grdst.-R.-E.: 409,23 M., F.-Vers.-  
W. 28 000 RM.

### Ischautschitz,

Freischoltzei;

Eigt.: Ernst Carl Freiherr von  
Friedenthal-Falkenhäusen auf

Friedenthal;

P. T. E. Friedenthal-Gießmannsdorf  
(3 km), Abesz. kK. Boß, Ag. eK.

Ottmachau;

Fl.: 254 ha (davon verp.: 75 ha):

243 Ader, 1 Wiesen, 4 Forsten,

6 Sdland;

Grdst.-R.-E.: 5878 M., Einh.-W.  
270 780 RM., F.-Vers.-W. 143 400

RM., Ertr.-W.-Kl. 16.

### Ischelsdorf,

Ritterg.; starke Viehhaltung; Kar-  
toffelbau;

Eigt.: Ilse Renate Kleinschmidt;

Nutzn.: Oekonomierat Ernst Klein-

schmidt; Insp.: Martin Freyberger;

F. Gauers 34;

E. Ischelsdorf, P. T. Gauers, Abesz.

kK. Ramnig, Ag. eK. Ottmachau;

Fl.: 321 ha (davon verp.: 16 ha):

178 Ader, 25 Wiesen, 10 Weiden,

107 Forsten, 1 Gewässer;

Grdst.-R.-E.: 5100 M., Einh.-W.

232 910 RM., F.-Vers.-W. 340 000

RM., Ertr.-W.-Kl. 17.

### Ullersdorf,

Ritterg.; Roth. Ostfriesen, Rhein-

lând. auf Milchleistung gezücht.;

Fohlenzucht, Belgier;

Eigt.: Georg Mayer;

F. Ottmachau 24;

E. P. T. Ag. kK. eK. Ottmachau,

Abesz. Klein Mahlendorf;

Fl.: 167 ha: 140 Acker, 11 Wiesen,  
3 Weiden, 10,5 Forsten, 0,5 Ge-  
wässer;  
Grdst.-R.-E.: 3984 M., Einh.-W.  
170 730 RM., F.-Vers.-W. 363 000  
RM., Ertr.-W.-Kl. 16.

#### Boigtsdorf,

Ritterg.;

Eigt.: Johannes Graf von Branden-  
burg-Storpf, Rittm. d. R. a. D. auf  
Schloß Zülzshoff; Insp.: Erik Rösser;  
2 Assistenten; F. Giersdorf 10;  
P. T. Abetz. Endersdorf (2 km), Ag.  
eK. Grottkau (5 km), kK. Giers-  
dorf, E. Boigtsdorf;  
Fl.: 273,02 ha (davon verpachtet:  
47,09 ha): 221,86 Acker, 26,73  
Wiesen, 9,15 Weide, 11,89 Forsten,  
3,49 Hof, Wege, Gärten;  
Grdst.-R.-E.: 5905,77 M.

#### Weidich,

Eigt.: Alfred Kleineidam;  
E. Friedenthal-Giekmannsdorf (4  
km), P. T. Ag. eK. kK. Ott-  
machau (5 km), J. Weidich, Abetz.  
Klein Mahlenndorf;  
Fl.: 36,61 ha;  
Grdst.-R.-E.: 963 M., Einh.-W.  
50 000 RM., F.-Vers.-W. 28 000  
RM., Ertr.-W.-Kl. 15.

— Eigt.: Alois Leder; Schwarzb. Ost-  
friesen; Württemberger Landschafts-  
zucht. — Beispielswirtschaft der  
Oberschl. Landwirtschaftskammer;  
Fl.: 20 ha: (davon gepachtet: 3 ha):  
15 Acker, 2,50 Wiesen, 2 Weiden,  
0,50 Forsten;  
F.-Vers.-W.: 36 400 RM., Ertr.-W.-  
Kl. 15.

— Bauergut;  
Eigt.: Ernst Carl Freiherr von  
Friedenthal-Falkenhausen auf  
Friedenthal;  
Fl.: 35 ha;  
Grdst.-R.-E.: 792 M.

#### Winzenberg,

Ritterg. mit Borm. Tannenfeld;  
Herdbuchherde d. rotb. Niederungs-  
viehes; Württemberger Landschaft;  
Eigt.: Hans Ulrich Graf Schaff-

gotsch auf Roppitz; Güterdirektor:  
Rüing, Roppitz; Wirtschaftsinsp.:  
Hampel;

E. Falkenau (6 km), P. T. F.  
Roppitz, Abetz. kK. Winzenberg, Ag.  
eK. Grottkau;  
Fl.: 441 ha: 225 Acker, 105 Wiesen,  
5 Weiden, 65 Forsten, 21,5 Gewässer,  
5,5 Obland, 1 Gärten, 13 Wege;  
Grdst.-R.-E.: 9543 M., Ertr.-W.-  
Kl. 16.

— Eigt.: Julius Bed;  
Fl.: 45 ha (davon verp.: 2 ha):  
36 Acker, 8 Wiesen, 1 Obland;  
Grdst.-R.-E.: 843 M., F.-Vers.-W.  
43 000 RM., Ertr.-W.-Kl. 16/17.

— Eigt.: Oswald Raschel;  
Fl.: 44 ha (davon verp.: 6 ha):  
37 Acker, 6 Wiesen, 0,50 Weiden,  
0,50 Obland;  
Grdst.-R.-E.: 783 M., Einh.-W.  
39 540 RM., F.-Vers.-W. 35 000  
RM., Ertr.-W.-Kl. 16/17.

— Eigt.: Theodor Bed;  
Fl.: 38 ha: 30 Acker, 8 Wiesen,  
Weide, Forsten;  
Grdst.-R.-E.: 909 M., Einh.-W.  
41 450 RM., F.-Vers.-W. 30 000  
RM., Ertr.-W.-Kl. 16/17.

— Eigt.: Franz Aufich;  
Fl.: 36 ha: 28 Acker, 7 Wiesen,  
1 Obland;  
Grdst.-R.-E.: 729 M., Einh.-W.  
32 810 RM., F.-Vers.-W. 32 000  
RM., Ertr.-W.-Kl. 16/17.

— Eigt.: Karl Günther;  
Fl.: 35,50 ha (davon verp.: 1 ha):  
30 Acker, 5 Wiesen, 0,50 Obland;  
Grdst.-R.-E.: 735 M., F.-Vers.-W.  
81 800 RM., Ertr.-W.-Kl. 16/17.

— Eigt.: Alfons Buchmann;  
Fl.: 31,50 ha: 26 Acker, 5,50 Wiesen;  
Grdst.-R.-E.: 621 M., F.-Vers.-W.  
50 800 RM., Ertr.-W.-Kl. 16/17.

— Eigt.: Franz Rinke;  
Fl.: 30,50 ha: 25 Acker, 5,50 Wiesen;  
Grdst.-R.-E.: 656 M., Einh.-W.  
29 820 RM., F.-Vers.-W. 43 500  
RM., Ertr.-W.-Kl. 16/17.



— Eigent.: Emanuel Wahnert;  
Fl.: 29 ha: 25 Ader, 4 Wiesen;  
Grdst.-R.-E.: 525 M., Einh.-W.  
27 620 RM., F.-Vers.-W. 59 100  
RM., Ertr.-W.-Kl. 16/17.

— Eigent.: Paul Adam;  
Fl.: 27,70 ha: 24 Ader, 3 Wiesen;  
Grdst.-R.-E.: 528 M., Einh.-W.  
26 950 RM., F.-Vers.-W. 27 000  
RM., Ertr.-W.-Kl. 16/17.

— Eigent.: Julius Schöneich;  
Fl.: 20,50 ha: 16,50 Ader, 4 Wiesen;  
Grdst.-R.-E.: 381 M., Einh.-W.  
19 710 RM., F.-Vers.-W. 32 000  
RM., Ertr.-W.-Kl. 16/17.

### Woiffelsdorf,

Eigent.: Johann u. Adelheid Wosnit;  
E. P. T. Ag. eK. Grottkau (3,5 km),  
Abetz. Nichtenberg, kK. Woiffels-  
dorf;  
Fl.: 39,63 ha (dav. verp.: 5,50 ha):  
37 Ader, 0,88 Wiesen, 1,75 Öb-  
land;  
Grdst.-R.-E.: 427,71 M., Einh.-  
W. 50 700 RM., F.-Vers.-W. 67 400  
RM., Ertr.-W.-Kl. 14.

— Eigent.: Josef Rlose;  
Fl. 37,67 ha (davon verp.: 1,46 ha):  
36,06 Ader, 0,86 Wiesen, 0,75 Öb-  
land;  
Grdst.-R.-E.: 415,56 M., Einh.-  
W. 48 750 RM., F.-Vers.-W. 62 600  
RM., Ertr.-W.-Kl. 14/15.

— Eigent.: Richard Seidel;  
Fl.: 34,77 ha: 33,50 Ader, 0,75 Wief.,  
0,52 Öbland;  
Grdst.-R.-E.: 364,02 M., Einh.-W.  
44 120 RM., F.-Vers.-W. 60 000 RM.,  
Ertr.-W.-Kl. 14.

— Eigent.: Geschw. Ottilie u. Ernestine  
Ruhfel;  
Fl.: 34 ha: 30,85 Ader, 1,65 Wiesen,  
1 Öbland;  
Grdst.-R.-E.: 333,10 M., Einh.-W.  
41 940 RM., F.-Vers.-W. 39 100 RM.,  
Ertr.-W.-Kl. 14.

— Eigent.: Oskar Schente;  
Fl.: 33,30 ha: 30,80 Ader, 1,50  
Wiesen, 1 Öbland;  
Grdst.-R.-E.: 398,87 M., Einh.-W.  
44 580 RM., F.-Vers.-W. 77 600 RM.,  
Ertr.-W.-Kl. 14.

— Eigent.: Paul Ruhnert;  
Fl.: 32,02 ha: 29,50 Ader, 1,50 Wief.,  
1,02 Öbland;  
Grdst.-R.-E.: 329,23 M., Einh.-W.  
40 310 RM., F.-Vers.-W. 46 500 RM.,  
Ertr.-W.-Kl. 14.

— Eigent.: Eduard Hubrich;  
Fl. 31,80 ha: 29,05 Ader, 1,75 Wief.,  
1 Öbland;  
Grdst.-R.-E.: 266,40 M., Einh.-W.  
37 300 RM., F.-Vers.-W. 51 200 RM.,  
Ertr.-W.-Kl. 14.

— Eigent.: Josef Scholz II;  
Fl.: 30,25 ha: 28 Ader, 0,75 Wiesen,  
1,50 Öbland;  
Grdst.-R.-E.: 351,68 M., Einh.-W.  
40 050 RM., F.-Vers.-W. 62 700 RM.,  
Ertr.-W.-Kl. 14/17.

— Eigent.: Josef Hubrich;  
Fl.: 29,81 ha: 29 Ader, 0,81 Öbland;  
Grdst.-R.-E.: 282,85 M., Einh.-W.  
36 460 RM., F.-Vers.-W. 81 250 RM.,  
Ertr.-W.-Kl. 14.

— Eigent.: Josef Adermann;  
Fl.: 23,06 ha: 21,50 Ader, 1 Wiesen,  
0,56 Öbland;  
Grdst.-R.-E.: 221,85 M., Einh.-W.  
27 470 RM., F.-Vers.-W. 40 400 RM.,  
Ertr.-W.-Kl. 14/15.

— Eigent.: Paul Hönischer;  
Fl.: 21,15 ha: 19,75 Ader, 0,50 Wief.,  
0,90 Öbland;  
Grdst.-R.-E.: 247,96 M., Einh.-W.  
28 020 RM., F.-Vers.-W. 55 400 RM.,  
Ertr.-W.-Kl. 14.

— Eigent.: Paul Mittmann;  
Fl.: 20,72 ha: 19 Ader, 1 Wiesen,  
0,72 Öbland;  
Grdst.-R.-E.: 210,04 M., Einh.-W.  
25 810 RM., F.-Vers.-W. 44 700 RM.,  
Ertr.-W.-Kl. 14.

### Woitz,

#### Rittergut;

Eigent.: Ernst Carl Frhr. v. Frieden-  
thal-Falkenhäusen auf Friedenthal;  
E. P. T. Abetz. kK. Woitz, Ag. eK.  
Ottmachau (2,5 km);  
Fl.: 136,5 ha; parzellenweise verp.;  
Grdst.-R.-E.: 2368 M.

— Eigent.: Richard Beier; F. Ottmachau 129;  
Fl.: 61 ha: 43,50 Acker, 10 Wiesen,  
2,50 Weiden, 4 Forsten, 1 Obland  
(davon gepachtet: 12 ha).

— Eigent.: Paul Seidel;  
Fl.: 31 ha (davon verp.: 14,50 ha):  
24 Acker, 5 Wiesen, 1 Weide, 1 Ob-  
land;  
F.-Vers.-W. 29 700 RM., Ertr.-W.-  
Kl. 17.

— Eigent.: Max Kunze; F. Ottmachau  
133;  
Fl.: 27,50 ha (davon gep.: 3 ha):  
22 Acker, 4,50 Wiesen, 1 Obland;  
F.-Vers.-W.: 46 500 RM.

— Eigent.: Alfred Sauer;  
Fl.: 23 ha (davon gep.: 3 ha):  
19 Acker, 4 Wiesen;  
Ertr.-W.-Kl. 17.

— Eigent.: Josef Teuber;  
Fl.: 22 ha: 17 Acker, 4 Wiesen,  
1 Weiden;  
Einh.-W.: 20 910 RM., F.-Vers.-W.  
28 860 RM., Ertr.-W.-Kl. 17.

— Eigent.: Emanuel Franke;  
Fl.: 20 ha (davon gepacht.: 2 ha):  
18,25 Acker, 1,25 Wiesen, 0,50 Ob-  
land;  
Grdst.-R.-E.: 288 M., Einh.-W.  
15 100 RM., F.-Vers.-W. 48 000 RM.

## Würben,

Rittergut;  
Eigent.: Johannes Graf von Branden-  
Sierstorpff, Rittmstr. d. R. a. D.  
auf Schloß Jülzhoff; Insp.: Alfred  
Gottzmann. — 1 Assistent;  
P. E. F. 11. kK. Giersdorf (2 km).  
E. auch Voigtsdorf (3,5 km),  
T. Würben (Bez. Oppeln), Abesz.  
Striegendorf, Ag. Grottkau, eK.  
Arnsdorf; Krs. Strehlen;  
Fl.: 273,76 ha (davon verpachtet:  
25,96 ha): 187,93 Acker, 9,67 Wiesen,  
4,04 Weiden, 70,41 Forsten, 1,41  
Hof usw.;  
Grdst.-R.-E.: 4275,24 M.

## Zauritz,

Rittergut;  
Eigent.: Paul Bernhard Scholz; F.  
Gauers 7;  
E. Carlowitz-Klobebach (2 km),  
P. T. Gauers (3 km), Abesz. Klobe-  
bach, Ag. eK. Ottmachau, kK. Groß-  
Carlowitz;  
Fl.: 133 ha: 119 Acker, 6 Wiesen,  
6 Forsten, 2 Obland, Hof, Wege;  
Grdst.-R.-E.: 4128 M., Einh.-W.  
142 210 RM., F.-Vers.-W. 80 bis  
100 000 RM.  
Ertr.-W.-Kl. 15.

## Zedlitz,

Rittergut; starker Rübenbau. —  
Intensive Milchwirtschaft;  
Eigent.: Freiherr Ernst Carl von  
Friedenthal-Jalkenhausen; Pächter:  
Frau Ringard von Scotti, geb.  
Freiin v. Jalkenhausen; Bevollm.:  
Walter von Scotti, Rittmstr. a. D.;  
F. Gauers 16;  
E. Dgen (1,3 km), P. kK. Groß  
Carlowitz, T. Gauers, Abesz. Zedlitz,  
Ag. eK. Ottmachau;  
Fl.: 90 ha: 85 Acker, 5 Wiesen;  
Einh.-W.: 130 320 RM.

— Eigent.: Josef Zuder;  
Fl.: 39,50 ha: 36 Acker, 2 Wiesen,  
1 Weiden, 0,50 Forsten;  
Grdst.-R.-E.: 1338 M., F.-Vers.-W.  
61 000 RM., Ertr.-W.-Kl. 14.

— Eigent.: Richard Riedel;  
Fl.: 28 ha: 26,75 Acker, 0,75 Wiesen,  
1 Forsten.

— Eigent.: Paul Schmidt;  
Fl.: 25 ha: 24 Acker, 1 Wiesen;  
Grdst.-R.-E.: 825 M., F.-Vers.-W.  
60 000 RM.

— Eigent.: Paul Ritter;  
Fl.: 23 ha: 20,25 Acker, 1,25 Wiesen,  
1,25 Forsten;  
F.-Vers.-W.: 52 800 RM.

## Jülzhoff,

Rittergut; Schwarzb. Niederungs-  
vieh;  
Eigent.: Johannes Graf von Branden-  
Sierstorpff, Rittmstr. d. R. a. D.

- auf Schloß Jülzhoff; F. Grottkau 33;  
1 Förster;  
E. T. Voigtsdorf (1,5 km), P. Ag.  
Grottkau, Abesz. kK. Giersdorf;  
Fl.: 322,96 ha: 55 Ader, 32,23 Wief.,  
13,30 Weiden, 214,43 Forsten, 8 Ver-  
schiedenes, davon 18,32 ha verp.;  
Grdst.-R.-E.: 1111,78 Taler =  
3335,34 M.
- Eigt.: Oberschles. Landgesellschaft,  
Oppeln, Sternstraße 24; F. Grottkau 33;
- Fl.: 169 ha: 144 Ader, 20 Wiesen,  
2,5 Forsten, 2,5 Hof, Garten usw.;  
das Gut ist bereits besiedelt;  
Grdst.-R.-E.: 2414,49 M.
- Eigt.: Jof. Austermann;  
Fl.: 25,50 ha: 21 Ader, 0,75 Forsten,  
2,25 Wiesen, 1,50 Weide.
- Eigt.: P. Mertens;  
Fl.: 25,50 ha: 22 Ader, 3,50 Wiesen.
- Eigt.: H. Meintrup;  
Fl.: 24,25 ha: 21,50 Ader, 2,50 Wief.



## 6. Landkreis Guttentag

**Lage:** Im nordöstlichsten Zipfel der Provinz Oberschlesien gelegen, grenzt der Kreis Guttentag im Osten an Polen, im Süden an Ost-Oberschlesien, im Westen an die Kreise Groß Strehlitz und Oppeln und im Norden an den Kreis Rosenbergl. Er ist der deutschgebliebene Teil des früheren Kreises Lublinitz. — Die Güter gehören zur Oberschlesischen Fürstentumslandschaft.

**Größe:** 32 251,53 ha.

**Bevölkerung:** 18 642 Einw. Mittlere Bevölkerungsdichte: 0,4 je ha. Städte: Guttentag: 1487 ha mit 3799 Einwohnern.

**Bodenbeschaffenheit:** Der Kreis hat durchweg landwirtschaftlichen Charakter. Der Besitzverteilung nach gliedert sich der Kreis in wenig mittlere Betriebe, überwiegend kleine Betriebe und einige Großgrundbesitzer. Der durchschnittliche Grundsteuerreinertrag beträgt pro ha Acker 6,27 M., Wiesen 7,83 M., Holzungen 1,96 M. Die Bodenbeschaffenheit gestaltet sich weniger günstig, da Sandboden vorherrscht.

**Industrielle und landwirtschaftliche Betriebe:** Dampfmühlen in Schierotau, Patoka, Guttentag u. Schemrowitz; Chemische Fabrik in Pluder; Dampfziegeleien in Guttentag, Ellguth-Guttentag, Patoka und Präywaren; Molkereien in Bziunkau, Guttentag; Mehlmühlen in Guttentag, Ellguth-Guttentag, Gwosdzian, Jezowa, Ponoschau, Wendzin und Schierotau.

**Verkehrsverhältnisse:** Eisenbahnen: Kreuzburg—Lublinitz (Ostoberschlesien) mit den Stationen: Schierotau und Cziasnau; Kreuzburg—Boskowska mit der Station: Mischline; Boskowska—Lublinitz mit der Station Pluder. Pluder und Cziasnau sind Grenzbahnhöfe. — Kleinbahn: Boskowska—Guttentag mit den gleichnamigen Stationen und der Holzverladestelle Blachow. — Autobuslinien: Guttentag, Gwosdzian, Schierotau und Cziasnau.

**Kulturelle und soziale Einrichtungen in Guttentag:** Kath. Volksschule mit angegliederten gehobenen Abteilungen bis U III; ev. Schule; gewerbliche, kaufmännische und landwirtschaftliche Berufsschulen; Haushaltsschule für Mädchen; Kleinkinderschule; Krankenhaus in Guttentag; (Landwirtschaftliche Schule im Bau).

### Zusammenstellung der größeren Besitzungen:

#### Herrschaft Guttentag:

Besitzer: Friedrich August, vorm. regierender König von Sachsen; Gesamtfläche: 7250 ha. — Gesamt-Grdst.-R.-E.: 35 000 M. — Zur Herrschaft gehören die Güter: Glowitzsch, Goslawitz, Guttentag, Rzendowitz, z. L. Schemrowitz; Zwoos.

#### Herrschaft Malepartus:

Besitzer: Preussischer Forstfiskus. Zur Herrschaft gehören die Güter: Lagiewnik (Klein) und Pluder.

### Kreisstadt Guttentag

Landgericht: Oppeln. — Amtsgericht: Guttentag.

Landrat (F. 6, 39, 59, 61): Uliczka.

Kreisausschuß: Schirmer, Kreisaussch.-Obersekretär.

Kreiskasse: wird zurzeit von der Kreis-  
kasse Rosenberg mitverwaltet.  
Kreiskommunal-, Kreisspar- u. Giro-  
kasse: Rendant: Pallus.  
Gewerbeaufsichtsamt in Kreuzburg.  
Kreishausmeister: Seibt.  
Kreisarzt: Dr. Schroeter, Med.-Rat.

Kreis- und Grenztierarzt in Rosenberg.  
Katasterdirektor: Stephani.  
Kreisschulrat: Kaluza.  
Finanzamt: Grondorf, Steuer-Amtm.  
Kulturamt in Kreuzburg OS.  
Hochbauamt in Groß Ströhlig.

## Verzeichnis der Güter

### Bzinig,

Restgut; Oldenb. Pferde; Ostfries.  
Rindvieh; Dtsch. Edelschwein;  
Eigt.: Franz Könisch; 1 Assistent;  
F. Guttentag 232;  
P. T. Pluder, E. Pluder (3,5 km),  
Guttentag (4,5 km), Abz. Gwos-  
dzian, Ag. kK. eK. Guttentag;  
Fl.: 127 ha;  
Grdst.-R.-E.: 787 M., Einh.-W.  
74 538 RM., Ertr.-W.-Kl. 18.

- Eigt.: Margarete Koslik;  
Fl.: 100,77 ha: 9 Ader, 25 urbar-  
gemachter Wald, 4 Wiesen, 1,25  
Weide, 12,5 Forsten, 20 Birken,  
28,25 Sdland;  
Grdst.-R.-E.: 436,56 M., Einh.-W.  
28 911 RM., Ertr.-W.-Kl. 19.

### Charlottenthal,

Eigt.: Albert Malyska;  
E. P. T. Abz. Schierofau (8 km),  
F. Charlottenthal, Ag. Guttentag,  
kK. Boffhofa, eK. Mollna;  
Fl.: 62,25 ha: 25 Ader, 10 Wiesen,  
10 Weide, 5 Forsten, 0,25 Gewässer,  
12 Sdland;  
Grdst.-R.-E.: 193,53 M., F.-Vers.-  
W. 6000 RM., Ertr.-W.-Kl. 20.

- Eigt.: Anastasia Schmann;  
Fl.: 34,84 ha (davon verp.: 2 ha):  
20 Ader, 5 Wiesen, 3 Weide,  
2 Forsten, 0,84 Gewässer, 2 Sdland;  
Grdst.-R.-E.: 153,03 M., Einh.-W.  
9012 RM., F.-Vers.-W. 5000 RM.,  
Ertr.-W.-Kl. 20.

### Cziasnau,

Ritterg.; Herdbuchherde; Getreide-  
und Kartoffelbau; Schwarzb. ober-  
schles. Niederungsvieh, Schweine-  
zucht (deutsches Edelschwein); Bren-  
nerei; Intensive Leichwirtschaft;  
Eigt.: Provinz Oberschlesien; Guts-  
verw.: A. Matter; Fischmeister

Menzel; 1 Brennereiverwalter,  
1 Assistent, 2 Hilfsförster; F. Schie-  
rofau 2;  
E. P. Abz. Cziasnau (1,2 km Bsf.),  
T. Ag. Rosenberg, kK. Sorowski,  
eK. Mollna;  
Fl.: 944 ha: 125 Ader, 25 Wiesen,  
625 Forsten, 150 Gewässer, 19 Sd-  
land.

### Dzielsna,

Ritterg.; Rindviehzucht: Schwarzb.  
Ostfriesen, Zuchtbullen; Schweine-  
zucht: vered. Landschw., dtsch. Edel-  
schweine, Zuchteber. — Milchwirt-  
schaft. — Rüben u. Halmfrüchte;  
Eigt.: Paul Przyprembel'sche Erben;  
Gutsverw.: Duda; F. Guttentag  
314;  
E. Cziasnau (5 km), P. T. Ag. kK.  
eK. Guttentag, Abz. Gwosdzian;  
Fl.: 242,58 ha: 180 Ader, 30 Wief.,  
32,5 Forsten;  
Grdst.-R.-E.: 1362 M., Einh.-W.  
113 717 RM., F.-Vers.-W. 150 000  
RM., Ertr.-W.-Kl. 19.

### Elaguth-Guttentag,

Rittergut;  
Eigt.: Oberschles. Landgesellschaft,  
Oppeln; Insp.: Schenk; F. Guttentag  
221;  
E. P. T. Ag. kK. eK. Guttentag  
(2,5 km), Abz. Schloß Guttentag;  
Fl.: 839 ha: 156 Ader, 45 Wiesen,  
608 Forsten, 30 Sdland, Hof;  
Grdst.-R.-E.: 5200 M., F.-Vers.-W.  
290 000 RM.

### Glowitzsch (Wogoden),

Eigt.: Stanislaus Czudaj;  
Fl.: 34,10 ha: 17,50 Ader, 4 Wiesen,  
3,75 Weiden, 4 Forsten, 4,50 Sd-  
land, 0,50 Bauplatz usw.;  
Grdst.-R.-E.: 231,45 M., Einh.-W.  
17 064 RM., Ertr.-W.-Kl. 19.

- Eigt.: Johann Garcjorj;  
Fl.: 26,84 ha: 11,75 Ader, 3,50 Wief.,  
1,75 Weide, 7,75 Forsten, 0,50 Ob-  
land, 0,75 Baugelände usw.;  
Grdst.-R.-E.: 200,49 M., Einh.-W.  
12 701 RM., F.-Vers.-W. 16 000 RM.,  
Ertr.-W.-Kl. 19.

### Goslawik,

- Eigt.: Weidegenoffensch. G. m. b. H.,  
Goslawik; Vorsitzender: Ritter-  
gutsbesitzer Sepner in Bziuntau bei  
Guttentag;  
Fl.: 46,12 ha: 1,75 Ader, 36 Weide,  
3 Forsten;  
Grdst.-R.-E.: 235,98 M., Einh.-W.  
34 682 RM., Ertr.-W.-Kl. 18.
- Eigt.: Paul Wiefchoffe;  
Fl.: 24,44 ha: 13 Ader, 3 Wiese,  
1,50 Weide, 2,50 Forsten, 0,75 Ge-  
wässer, 1 Obland;  
Grdst.-R.-E.: 136,23 M., Einh.-W.  
18 484 RM., Ertr.-W.-Kl. 17.

### Gwosdzian,

- Ritterg., m. Leichg. Bonten;  
Dampfbrennerei;  
Eigt.: Oberschlesische Landgesell-  
schaft, Oppeln, Sternstraße 24;  
Gutsverw.: Janolsch, 1 Assistent,  
1 Brenner; F. Guttentag 229;  
E.P.T.Ag.kK.eK. Guttentag (6 km),  
Abz. Gwosdzian;  
Fl.: 1272 ha: 381 Ader, 77 Wiesen,  
7 Weide, 642 Forsten, 115 Gewässer,  
13 Park, 2 Garten, 27 Wege,  
3 Gräben, 5 Hof;  
Grdst.-R.-E.: 6000 M., F.-Vers.-W.  
705 010 RM.

### Guttentag,

- Ritterg.  
Eigt.: Stadtgemeinde Guttentag;  
leitender Beamter: Bürgermeister  
Weder; F. Guttentag 266;  
E.P.T. Abz. Ag. eK. kK. Guttent-  
tag;  
Fl.: 580,50 ha: 580,50 Forsten;  
Grdst.-R.-E.: 1427,97 M., Einh.-W.  
157 145 RM.
- Ritterg.; Saatguchtwirtsch., Brenne-  
rei, Glodenfabrik, Holzsägewerk;  
Eigt.: Friedrich August, vorm.  
regierender König von Sachsen;  
Pächter: Schreiber in Guttentag;

F. Guttentag 224 (Forstamt), 218  
Dominium;  
Fl.: 150 ha (davon verp.: 123 ha):  
125 Ader, 10 Wiesen, 4 Forsten,  
11 Gewässer und Obland;  
Grdst.-R.-E.: 1695 M., Einh.-W.  
110 230 RM., F.-Vers.-W. 600 000  
RM., Ertr.-W.-Kl. 18.

- Eigt.: Stadtgemeinde Guttentag;  
Fl.: 67 ha (parzellenweise an fl.  
Landwirte verpachtet): 60 Ader,  
7 Wiesen;  
Grdst.-R.-E.: 282,72 M.
- Eigt.: Florian Kurba;  
Fl.: 29,16 ha (gep.: 3 ha, verp.:  
5,80 ha): 16,42 Ader, 4 Wiesen,  
1,25 Weide, 0,75 Obland;  
Grdst.-R.-E.: 282,24 M., F.-Vers.-  
W. 30 000 RM., Ertr.-W.-Kl. 18.

### Heine,

- Eigt.: Johann Hermasch;  
E. P. Pluder (5 km), T. Bziniß, F.  
Guttentag 303, Abz. Colonnowska,  
Ag. Groß-Strehliß, kK.eK. Guttent-  
tag;  
Fl.: 22,32 ha: 14,75 Ader, 2 Wiesen,  
3 Weiden, 1 Forsten, 2 Obland;  
Grdst.-R.-E.: 76,20 M., Einh.-W.  
17 000 RM., F.-Vers.-W. 6172 RM.,  
Ertr.-W.-Kl. 20.

### Jezowa,

- E.P.T.F. Abz. Cziasnau (2,5 km),  
Ag. Rosenberg, kK. Schierofau,  
eK. Mollna.

- Eigt.: Konstantin Brylka;  
Fl.: 80,58 ha: 30 Ader, 25 Wiesen,  
10 Weiden, 10 Forsten, 4 Gewässer,  
1 Obland;  
Grdst.-R.-E.: 323,52 M., Einh.-W.  
39 316 RM., F.-Vers.-W. 40 000  
RM., Ertr.-W.-Kl. 19.

### Lagiewnit (Klein),

- Gutsbez. m. Forsthaus.  
Eigt.: Preuß. Forstfiskus;  
P. T. E. Pluder (6 km), Abz.  
Gwosdzian, Ag.eK. Guttentag, kK.  
Lagiewnit;  
Fl.: 648,4 ha: 16,8 Ader, 3,6 Wiese,  
616,2 Holz, 11,8 Hof;  
Grdst.-R.-E.: 640 M.



## **Matowitschütz,**

Ritterg.

Eigt.: Oberschlesische Landgesellschaft, Oppeln, Sternstraße 24;  
E. F. 25 Ag. kK. eK. Guttentag  
(1 km), P.T. Mißhline (4 km),  
Abez. Schloß Guttentag;  
Fl.: 75 ha: 44 Acker, 31 Wiesen,  
2 Obland;  
Grdst.-R.-E.: 1025 M.; (das Gut  
ist bereits besiedelt).

## **Miñhline,**

Mühlenbetrieb;

Eigt.: Kreis = Kommunalverband  
Guttentag;  
E.T. Miñhline (2 km), P. Bossow-  
sa, Abez. Colonnoska, Ag. Groß-  
Strehlitz, kK. Groß Stanißch, eK.  
Guttentag;  
Fl.: 47,10 ha: 30 Acker, 2,5 Wiesen,  
15 Forsten, 1 Gewässer, 1,5 Obland;  
Grdst.-R.-E.: 103,53 M., Einh.-W.  
7734 RM., Ertr.-W.-Kl. 21.

## **Mollna,**

- Eigt.: Johann Zajonz;  
E. Schierokau u. Cziasnau, P. Abez.  
Cziasnau, T.F. 6. kK. Schierokau,  
Ag. Rosenberg, eK. Mollna;  
Fl.: 28,57 ha: 15 Acker, 4½ Wiesen,  
5 Weide, 4 Obland;  
Grdst.-R.-E.: 176,88 M., Einh.-W.  
25 827 RM., F.-Vers.-W. 12 000  
RM., Ertr.-W.-Kl. 17/19.
- Eigt.: Anton Pietrucha;  
Fl.: 21,09 ha: 12½ Acker, 3 Wiesen,  
4½ Weide, ¼ Forsten, ½ Gewässer,  
¼ Obland;  
Grdst.-R.-E.: 147,09 M., Einh.-W.  
19 065 RM., F.-Vers.-W. 10 800  
RM., Ertr.-W.-Kl.: 17—19.

## **Pluder,**

- Gutsbez. m. Forsthaus Pluder; P.T.  
E. Pluder und Forsthaus Peters-  
hof P.T.E. Jawadzi;  
Eigt.: Preussischer Forstfiskus;  
Ag.eK. Guttentag (4,5 km), Abez.  
Gwosdzian, kK. Al. Lugiwnif;  
Fl.: 1819 ha: 62,1 Acker, 24,3 Wiesen,  
1689,2 Holz, 43,4 Hof usw.;  
Grdst.-R.-E.: 1540 M.
- Eigt.: Johann Schwierczof;  
E. P. T. F. Pluder (1½ km), Abez.  
Gwosdzian, Ag. Guttentag, kK.  
Alein Lugiwnif, eK. Guttentag u.  
Jawadski;

Fl.: 44,04 ha: 15 Acker, 4 Wiesen,  
1 Weide, 3 Forsten, 20,46 Busch u.  
Obland;  
Grdst.-R.-E.: 135,60 M., Einh.-W.  
14 574 RM., F.-Vers.-W. 25 000  
RM., Ertr.-W.-Kl. 19.

- Eigt.: Josef Ziaja;  
Fl.: 24,41 ha: 15 Acker, 3 Wiesen,  
0,41 Weide, 6 Forsten;  
Grdst.-R.-E.: 96,57 M., Einh.-W.  
11 658 RM., F.-Vers.-W. 20 000  
RM., Ertr.-W.-Kl.: 19.
- Eigt.: Josef Broll;  
Fl.: 26 ha: 14 Acker, 5 Wiesen,  
1½ Weide, 5 Forsten, ¼ Gewässer,  
¼ Obland;  
Grdst.-R.-E.: 101,79 M., Einh.-W.  
18 189 RM., F.-Vers.-W. 23 000  
RM., Ertr.-W.-Kl.: 19.
- Eigt.: Johann Gaida;  
Fl.: 22,64 ha: 12,50 Acker, 2,75  
Wiesen, 1 Weide, 6,39 Forsten;  
Grdst.-R.-E.: 88,68 M., Einh.-W.  
11 396 RM., F.-Vers.-W. 21 000  
RM., Ertr.-W.-Kl.: 19.
- Eigt.: Marie Roza;  
Fl.: 20,85 ha: 15 Acker, 3,50 Wiesen,  
1,25 Weide, 1,10 Forsten;  
Grdst.-R.-E.: 94,59 M., Einh.-W.  
11 293 RM., F.-Vers.-W. 20 000  
RM., Ertr.-W.-Kl.: 19.

## **Ponoschau,**

Herrschaft m. Schloß Patofa; Dampf-  
ziegelei, Dampffägewerk, Dampf-  
brennerei. — Karpfenzucht;  
P. T. F. 7. E. Schierokau (2 km),  
Abez. Ponoschau, Ag. Rosenberg,  
kK. Schierokau, eK. Mollna;  
Eigt.: Herrschaft Ponoschau u. So-  
rowski OS. Grundstücks-gesellschaft  
m. b. H. in Patofa bei Schierokau;  
Generalbevollmächt.: Forstmeister  
Latten in Patofa. — 1 Revierver-  
walter, 2 Revierförster, 7 Heger,  
1 Ziegels- und Sägewerkmeister;  
Landwirtschaft verpachtet an Forst-  
meister Preußler, Ponoschau;  
Fl.: 3483 ha: 482 Acker, 243 Wiesen  
(75 Rieselw.), 26 Weide, 2563 Holz,  
86 Wasser, 25 Gärten, 58 Hof, Un-  
land usw.  
Grdst.-R.-E.: 8400 M.

- Eigt.: Anton Leschif;  
Fl.: 25,56 ha: 14,50 Acker, 2,50 Wief.,

6,50 Forsten, 1 Ödland;  
Grdst.-R.-E.: 160,86 M., F.-Vers.-  
W. 10 890 RM., Ertr.-W.-Kl. 19.

### **Rzendowik,**

Rittergut;

Eigt.: Friedrich August, vormals regierender König von Sachsen; Verwaltung: Generaldirektion in Oels; Revierförster: Land in Rzendowik;

P. T. F. 24. E. Ag. eK. kK. Guttentag (3 km), Abesz. Schloß Guttentag;

Fl.: 748 ha: 121 Ader, 27 Wiesen, 585 Holz, 15 Hof usw.

Grdst.-R.-E.: 3180 M.

— Eigt.: Franz Czaja;

E. P. T. Ag. kK. eK. Guttentag (5 km), F. öffentlicher Fernsprecher Rzendowik; Abesz. Schloß Guttentag;

Fl.: 29,25 ha: 11,25 Ader, 3,50 Wiesel, 2 Weide, 9 Forsten, 3,50 Gewässer, Ödland;

Grdst.-R.-E.: 134,28 M., Einh.-W. 13 541 RM., F.-Vers.-W. 8550 RM., Ertr.-W.-Kl. 19.

— Eigt.: Josef Brylka;

Fl.: 25,50 ha: 12,50 Ader, 3 Wiesen, 5 Weide, 2,75 Forsten, 2,25 Gewässer, Ödland;

Grdst.-R.-E.: 115,74 M., Einh.-W. 12 433 RM., F.-Vers.-W. 7200 RM., Ertr.-W.-Kl.: 18.

— Eigt.: Max Wonschit;

Fl.: 25,12 ha: 13 Ader, 2,5 Wiesen, 1,37 Weide, 3,75 Forsten, 4,5 Gewässer, Ödland;

Grdst.-R.-E.: 134,79 M., Einh.-W. 12 702 RM., F.-Vers.-W. 12 100 RM., Ertr.-W.-Kl.: 19.

— Eigt.: Goida Nikolaus' Erben; Administrator: Franz Goida;

Fl.: 24,75 ha: 12,5 Ader, 2 Wiesen, 1 Weiden, 6,25 Forsten, 3 Gewässer, Ödland;

Grdst.-R.-E.: 113,55 M., Einh.-W. 11 137 RM., F.-Vers.-W. 4000 RM., Ertr.-W.-Kl.: 19.

### **Schemrowik,**

Rittergut;

Eigt.: Friedrich August, vorm. reg.

König von Sachsen; Rev.-Förster: Mautschke in Rohuren; F. Guttentag 23;

P. T. E. Ag. eK. kK. Guttentag (3 km), Abesz. Schloß Guttentag;

Fl.: 1775 ha: 67 Ader, 17 Wiesen, 1675 Holz, 17 Hof;

Grdst.-R.-E.: 4830 M.

— Rittergut;

Eigt.: Herzog v. Ratibor auf Schloß Rauben; Verwalter: Herzoglicher Oberförster Just in Zembowik;

P. T. Ag. eK. kK. Guttentag (3 km), E. Mischline (9 km), Abesz. Schloß Guttentag;

Fl.: 319 ha: 318,6 Holz, 0,4 Weide; Grdst.-R.-E.: 157 M.

— Eigt.: Georg Dyllong;

E. Zembowik (5 km), P. Ag. eK. Guttentag (5 km), T. F. kK. Schemrowik, Abesz. Schloß Guttentag;

Fl.: 42,5 ha: 24,5 Ader, 3 Wiesen, 2 Weide, 12 Forsten, 1 Ödland;

Grdst.-R.-E.: 265,56 M., Einh.-W. 25 193 RM., F.-Vers.-W. 26 000 RM., Ertr.-W.-Kl.: 18.

— Eigt.: Simon Jitus;

Fl.: 25 ha: 18 Ader, 3 Wiesen, 4 Weide;

Grdst.-R.-E.: 194,16 M., Einh.-W. 18 153 RM., F.-Vers.-W. 112 000 RM., Ertr.-W.-Kl.: 18.

### **Schierofau,**

Rittergut mit Borwerk Luisenhof; Schwarzb. schlef. Niederungsvieh;

Brennerei mit elektrischer Anlage; Eigt.: Oberschlef. Landgesellschaft;

Oppeln; Bes. von Park und Schloß (12,5 ha) Provinzialverband von Oberschlesien; F. Schierofau 5;

E. P. T. Abesz. kK. Schierofau, Ag. Rosenberg, eK. Mollna;

Fl.: 970 ha: 352 Ader, 44 Wiesen, 531 Forsten, 2 Gewässer, 41 Hof, Park: das Gut ist bereits besiedelt, der Forst ist an den Preussischen Staat verkauft;

Grdst.-R.-E.: 4948 M., F.-Vers.-W. 603 080 RM.

### **Straßblowik,**

Rittergut; Milchwirtschaft; Starter Hackfruchtbau;

Eigt.: Hans Schubert; F. Guttentag 324;

E.P.T. Pluder (7 km), Abesz. Gwosdzian, Ag.eK. Guttentag, kK. Klein Lagiewnit;  
Fl.: 275 ha: 180 Ader, 20 Wiesen, 5 Weide, 65 Forsten, 5 Gewässer, Wege, Obland;  
Grdst.-R.-E.: 1553 M., F.-Vers.-W. 116 900 RM.

— Ritterg.

Eigt.: Landeshauptmann Dr. von Thaer, Breslau; leitend. Beamter: Oberinsp. Franz Rossol, Pawontau, Kr. Lublinitz, Poln. OS., Förster: Weiß in Strziblowitz; F. Strziblowitz 314;

E.P.T. Pluder (6 km), Abesz. Gwosdzian, Ag.eK. Guttentag, kK. Klein Lagiewnit;  
Fl.: 199 ha: 25 Ader, 18 Wiesen, 150 Forsten, 2,50 Gewässer, Obland; 3,50 Weide und Wege;  
Grdst.-R.-E.: 221,47 M.

Sorowski,

Eigt.: Peter Hadzif;  
E.: Cziasnau (4,7 km); P.T.kK.: Sorowski; Abesz. Ponoschau, Ag. Rosenberg;  
Fl.: 24,51 ha: 15 Ader, 3 Wiesen, 2 Weiden, 0,75 Forsten, 3,76 Obland;  
Grdst.-R.-E.: 87 M., F.-Vers.-W. 14 000 RM.

— Eigt.: Agnes Ledwon;

Fl.: 23,75 ha: 11,75 Ader, 3,75 Wiesen, 3 Weiden, 3,75 Forsten, 1,50 Obland;  
Grdst.-R.-E.: 68,55 M., F.-Vers.-W. 12 000 RM.

— Eigt.: Johann Kaczmarczak;

Fl.: 23,07 ha: 11,57 Ader, 1,50 Wiesen, 6,25 Weiden, 0,50 Forsten;  
Grdst.-R.-E.: 88,20 M., F.-Vers.-W. 10 000 RM.

— Eigt.: Anton Scheibel;

Fl.: 21,62 ha: 13,62 Ader, 2,50 Wiesen, 2 Weiden, 1,50 Forsten, 2 Obland;  
Grdst.-R.-E.: 70,02 M., F.-Vers.-W. 3500 RM.

Warlow,

Ritterg., Besitz.: Amtsrat Hepner, Salo Bziuntau;  
E.P.T. Guttentag (3 km);

F.: Guttentag 246;  
Ag.kK.eK. Guttentag;  
Amtsbez. Guttentag = Land, Postamt Guttentag Schließfach 38;  
Fl.: 441 ha: 10,5 Forst, 32 ha Wiese, 3 ha Teiche, 13 ha Kunstweide, 6 ha Hof, Garten usw., 5,5 Unland u. Wege, 371 ha Ader;  
F.-Vers.-W.: 476 000 RM.;  
Brennerei, Molkerei, Flachsbereitg., Schweinezucht.

Wendzin,

Rittergut mit Borm. Emilienhof; Brennerei. — Schwarzb. Ditsfriesen; Eigt.: B. v. Studnitz, Rittergutsbesitzer u. Oberst. d. R. a. D. Insp.: Wende; F.: Schierofau 2;  
E.P.T. Abesz.kK. Schierofau; Ag. Rosenberg, eK. Mollna;  
Fl.: 909,91,96 ha (davon verpacht.: 48,12,40 ha): 420,75,45 Ader, 99,97,15 Wiesen, Weide, 344,05,93 Forsten, 44,86,71 Gewässer, Obland;  
Grdst.-R.-E.: 4218 M., F.-Vers.-W. 567 830 RM.

— Eigt.: Josef Raspriz;

Fl.: 54 ha; 35 Ader, 10 Wiesen, 3 Weide, 3 Forsten, 3 Obland;  
Grdst.-R.-E.: 363,42 M., Einh.-W. 44 341 RM., F.-Vers.-W. 10 000 RM., Ertr.-W.-Kl. 18.

— Eigt.: Johann Hadzif;

Fl.: 40 ha: 18 Ader, 10 Wiesen, 2 Weide, 8 Forsten, 2 Obland;  
Grdst.-R.-E.: 329,94 M., Einh.-W. 32 341 RM., F.-Vers.-W. 100 000 RM., Ertr.-W.-Kl. 17.

— Eigt.: Franz Gorzofka;

Fl.: 24 ha: 15 Ader, 5 Wiesen, 2 Weide, 2 Obland;  
Grdst.-R.-E.: 171,96 M., Einh.-W. 19 328 RM., F.-Vers.-W. 6000 RM., Ertr.-W.-Kl. 18.

3woos,

Ritterg.;

Eigt.: Friedrich August, vorm. regierender König von Sachsen; Verwaltung: Generaldirektion in Dels; P.T.F8.E. Ag.eK.kK. Guttentag (3 km), Abesz. Schloß Guttentag;  
Fl.: 1542 ha: 90 Ader, 103 Wiesen, 1323 Holz, 26 Hof;  
Grdst.-R.-E.: 6988 M.



## 7. Stadtkreis Hindenburg

**Lage:** Der Stadtkreis Hindenburg bildet die südöstliche Reichsgrenze gegen Polen. Der Stadtkern ist nach Nordwesten gelegen, nordöstlich befindet sich der Ortsteil Biskupitz-Vorsigwerk, östlich der Ortsteil Zaborze und westlich der Ortsteil Mathesdorf. — Die Güter gehören zur Oberschlesischen Fürstentums-Landschaft mit Auschluss des zur Neisse-Grottkauer Fürstentums-Landschaft gehörigen Gutes Biskupitz.

**Größe:** Vor der Teilung: 11 950 ha, jetzt 4468 ha.

**Bevölkerung:** 128 267 Einwohner; mittlere Bevölkerungsdichte: 28 Einwohner je ha.

**Bodenbeschaffenheit:** Das Stadtbild wird charakterisiert durch die hier befindliche Großindustrie, die neben der Landwirtschaft nur in mäßigem Umfange betrieben wird. Von Osten nach Westen wird Hindenburg vom „Beuthener Wasser“ durchflossen, das auf Gleiwitzer Gebiet in die Kłodnik mündet. Die mittlere Höhenlage Hindenburgs beläuft sich auf 260 m ü. M. — Der durchschnittliche Grundsteuerreinertrag beträgt pro ha Acker 8,76 M., Wiesen 9,30 M., Holz 3,60 M.

**Industrielle und landwirtschaftliche Betriebe:** Hindenburg ist Sitz größter ostdeutscher Betriebe und Industrieunternehmungen. Neben diesen sind vorhanden: Mehlmühlen in Biskupitz und Hindenburg; Dampfsägewerke in Hindenburg; Dampfbrauereien in Hindenburg.

**Kulturelle und soziale Einrichtungen:** Bildungsanstalten: Neben den Volksschulen hat Hindenburg ein humanistisches Gymnasium, ein staatliches Ober-Institut mit angegliederter Frauenschule, eine Oberrealschule, drei Mittelschulen, eine höhere Handelsschule, eine Handelsschule, gewerbliche Fortbildungsschulen und Sport- und Spielplätze.

Krankenanstalten: Städt. Krankenhaus, St. Josefs-Stift, Anna-Segen, Knappschäftslazarett, Knappschäftszahnklinik, Waisenhaus und Jugendheime in den Stadtteilen Zaborze, Biskupitz und Hindenburg. Badeanstalten in Hindenburg und Zaborze.

### Verkehrsverhältnisse:

#### Eisenbahnen:

1. Bahnhof Hindenburg bildet den Grenzbahnhof an der Hauptverkehrsstraße Berlin—Kattowitz (Ost-D/S.);
2. Bahnhof Vorsigwerk an der Strecke Beuthen—Hindenburg—Gleiwitz;
3. Bahnhof Ludwigsglück an derselben Strecke;
4. Bahnhof Porembs an der Nebenstrecke Gleiwitz—Sosniza—Dorotheendorf—Porembs;
5. Bahnhof Dorotheendorf.

Die im Stadtkreis befindlichen Industriewerke sind mit der Reichsbahn durch 2—5 private Gleisanschlüsse verbunden.

#### Straßenbahnen:

Hindenburg—Mathesdorf—Gleiwitz;

Hindenburg—Zaborze—Königshütte;

Hindenburg—Biskupitz—Beuthen;

Eine städtische Straßenbahn von Hindenburg über Mitkutschütz nach Kotitzsch ist projektiert.

## Städtische Kraftwagenlinien:

1. Hindenburg—Gleiwitz—Sosniza und zurück;
2. Hindenburg—Mikulitzsch—Pilsendorf—Kofittnitz und zurück;
3. Hindenburg—Zollamt Süd—Delbrückschächte und zurück;
- 4., 5. u. 6. Hindenburg—Zaborze und den dortigen Stadtteilen und zurück.

## Postkraftlinien:

Hindenburg—Borsigwerk—Bobrek—Beuthen und zurück.

## Stadt Hindenburg

Landgericht: Gleiwitz. — Amtsgericht: Hindenburg.

Oberbürgermeister: Posten unbesezt.

Bürgermeister: Franz.

Stadtspark- und Girokasse.

Stadtbaurat: Dr. ing. Wolf.

Kreisarzt (F 518): Dr. Gurski, Med.-Rat.

Provinzialbank Oberschlesien, Zweigstelle Hindenburg OS.

Kreistierarzt (F 1060): Wierzba, Vet.-Rat.

Katasterdirektor: Lushek.

Finanzamt: Ober-Reg.-Rat Gaebel.

Kulturamt in Gleiwitz.

Wasserbauamt in Gleiwitz.

Hochbauamt in Beuthen.

Gewerbeaufsichtsamt in Gleiwitz.

## Verzeichnis der Güter

### Bistupitz,

Majorat im Gem.-Bez.; Schwarzb. schles. Niederungsvieh; Futterbau; Eigt.: Dr. jur. Nikolaus Graf von Ballestrem auf Plawniowitz und Ober-Gläsersdorf; Bevollmächt.: Generaldirektor Franz Pieler in Gleiwitz; Familienbesitz seit 1793; Revierförster: Schonerer; Pacht. d. Landw.: Borsigwerk A.-G., Borsigwerk; Insp.: Mikulla; F. Hindenburg 3401;

P. T. eK. Borsigwerk OS. (0,4 km), Abbez. kK. Bistupitz, Ag. Hindenburg, E. Borsigwerk (4 km);

Fl.: 686 ha: 354 Ader, 23 Wiesen, 2 Weide, 182 Forsten, 4 Garten, 114 Rodeland, 7 Obland, Anschlußbahnen, Wege, Gehöfte usw.; Grdst.-R.-E.: 7854 M.

### Hindenburg,

Ritterg.;

Eigt.: Kraft Graf Hendel von

Donnersmard auf Repten, Kreis Tarnowitz; Zentralverwaltung und Forstinsektion in Neudorf; Forstverwaltung: Oberförster Both in Waldhof; Ökonomieverwaltung in Neuhof (F. Hindenburg 3290): Oberinspektor Rinne; P. T. F. E. Abbez. Ag. kK. eK. Hindenburg; Fl.: 479 ha: 192 Ader und Wiese, 260 Forsten, 27 Hof usw.; Grdst.-R.-E.: 3322 M.

### Sosniza,

Ritterg. m. Borm. Matheshof;

Eigt. u. Verwaltung wie oben;

F. Hindenburg 4123: Inspektor Stobrawa;

P. T. E. Abbez. Sosniza, T. Gleiwitz, Ag. kK. eK. Hindenburg;

Fl.: 247 ha: 213 Ader, 22 Wiesen, 12 Hof usw.;

Grdst.-R.-E.: 1614 M.

## 8. Landkreis Kreuzburg

**Lage:** Der Kreis Kreuzburg, der nördlichste Grenzkreis der Provinz Oberschlesien auf der rechten Oderseite, grenzt an den niederschlesischen Kreis Namslau, die Republik Polen und die obererschlesischen Kreise Rosenberg und Oppeln. Seine natürlichen Grenzen bilden im Süden der Stober und gegen Polen die Prosna. Von Osten nach Westen beträgt die größte Ausdehnung 28 km, von Norden nach Süden 30 km. — Die Güter gehören zur Breslau-Brieger Fürstentumslandschaft mit Ausschluß der zur Dels-Militärscher Fürstentumslandschaft gehörenden Güter: Brinike, Konstadt, Ellguth, Groß und Klein Deutschen, Zeroltschük, Groß und Klein Blumenau, Simmenau, Skalung, Deutsch Würbitz, Würbitz, Wundschük und Vorwert Heinrichsfeld.

**Flächengröße:** 55 506 ha.

**Bevölkerung:** 53 413 Einw. Mittlere Bevölkerungsdichte: 0,9 je ha; Stadt: Kreuzburg 12 295 Einw.; Konstadt 3621 Einw.; Pitschen 2605 Einw.

**Bodenbeschaffenheit:** Landschaftlich gehört der Kreis zum weiten obererschlesischen Waldblande. Er liegt auf dem schlesisch-polnischen Landrücken in einer durchschnittlichen Höhe von 200 m. Der Höhenzug, der ihn durchzieht, bildet die Wasserscheide zwischen dem Stober- und Prosnagebiet. Die höchste Erhebung ist bei Wüttendorf (245 m). Auf tonigem Untergrunde liegen sämtliche Bodenarten vom reinen Sande bis zum schweren Ton. Lehmige Sande sind vorwiegend und geben gute Kartoffel- und Getreideböden. An den vielen kleinen Wasserläufen (Prosna, Stober, Pratwa, Struga, Bartisch und Konstadter Bach) liegen zahlreiche weniger wertvolle Wiesen. Die Höhenlage des Kreises bedingt ein rauhes Klima mit trockenen Ostwinden und scharfem Witterungswechsel. Von der Gesamtfläche sind 37 768 ha Acker, 5270 ha Wiesen, 8840 ha Wald. Der durchschnittliche Grundsteuerreinertrag beträgt pro ha Acker: 14,49 M., Wiese: 21,93 M., Holz: 5,48 M.

**Landwirtschaftliche und industrielle Betriebe:** Landw. Maschinenfabriken in Konstadt, Kreuzburg, Pitschen; Dampfsägemühlen in Bantau, Zeroltschük, Konstadt, Kreuzburg, Pitschen, Reinersdorf und Würbitz; Mehlmühlen in Konstadt, Kreuzburg, Margsdorf, Pitschen, Polanowik, Alt Tschapel, Wundschük und Würbitz; Zuckerfabrik (A.-G.) und Lederfabrik in Kreuzburg; Kalksandsteinfabriken in Nieder Ellguth und Roschtowik; Brauereien in Konstadt, Kreuzburg und Pitschen; Molkereien in Bürgsdorf, Konstadt, Kreuzburg, Omeschau, Pitschen, Roschtowik, Sarnau, Nieder Schmaradt, Schönfeld und Schönwald, Hefefabrik in Konstadt.

**Kulturelle und soziale Einrichtungen:** In Kreuzburg: Staatl. Gymnasium mit Aufbauschule, Stadt. Lyzeum, Landwirtschaftl. Schule mit Mädchenparallelklasse, gewerbliche und kaufmännische Berufsschulen, Haushaltungsschulen, Volksbüchereien mit Lesesaal, Provinzial-Heil- und Pflege-Anstalt, Freischwimmbadeanstalt, städtisches Krankenhaus, Diakonissen-Mutterhaus Bethanien, St. Annastift, Ev. Knabenwaisenhaus. In Konstadt: Kaufmännische und gewerbliche Fortbildungsschule, städtisches Krankenhaus, Krankenhaus der Grauen Schwestern. In Pitschen: Gewerbliche Fortbildungsschulen, Krankenhaus.

**Verkehrsverhältnisse:** Eisenbahnen: Rechte Oderuferbahn mit den Stationen Würbitz, Konstadt, Schmaradt, Kreuzburg und Bantau; die Kreuzburg-Polener Bahn mit den Stationen Kreuzburg, Schönwald, Bisdorf-Eichborn,



Pitschen und Koßtau; Kreuzburg—Oppeln über Jellowa mit der Station Kreuzburg; Kreuzburg—Beuthen über Brossowka, Mikulstschütz mit der Station Kreuzburg. — Kraftverkehrslinien: Kreuzburg—Landsberg; Kreuzburg — Gottersdorf — Nieder und Ober Kunzendorf; Kreuzburg—Siedlung — Bahnhofstraße — Ring — Schießhaus; Kreuzburg—Bahnhof — Ring — Landsberger Straße — Ober Ellguth; Pitschen — Roschtowitz — Woislawitz — Uschütz — Seichwitz; Konstadt — Schönfeld — Reinersdorf.

## Kreisstadt Kreuzburg

Landgericht: Oppeln. Amtsgerichte: Konstadt, Kreuzburg und Pitschen.

Landrat (J. 53): von Baerensprung.  
Kreisobersekretär: Dubiel.

Kreisausschuß (J. 53, 95): Mittwoch,  
Bürodirektor.

Kreisbaumeister (J. 53 u. 255): Eichhorn, Kreisbaurat, Regierungsbaumeister a. D.

Kreiskasse: Lipinski, Oberrentmeister.  
Kreiskommunalkasse: Sygulla, Kassendirektor.

Kreisarzt (J. 144): Dr. Kley, Med.-Rat.

Kreistierarzt (J. 54): Dr. Pflanz, Vet.-Rat.

Katasterdirektor: Kellert.

Kreisshulräte: I. Kieseler, II. Lehmann.

Gewerbeaufsichtsamt (J. 117): Hellmann, Gewerberat.

Finanzamt (J. 409): Herzolzheimer, Regierungsrat.

Hauptzollamt (J. 194): Hohenstein, Zollrat.

Kulturamt (J. 430): Dr. Schulze, Reg.-Rat.

Hochbauamt (J. 168): Fleischmann, Reg.-Baumeister.

## Landkreis Kreuzburg

### Alt Tschapel,

Siedlungsgut;

Eigt.: Oberschlesische Landgesellschaft,  
Oppeln, Sternstraße 24;

E. Schmarbt (3 km), P. T. Abz.  
kK. Bodland (2 km), Ag. eK.  
Kreuzburg;

Fl.: 137,2 ha: 113,1 Ader, 20,7 Wief.,  
3,4 Hof usw.; das Gut ist bereits  
besiedelt;

Grdst.-R.-E.: 2139 M.

— Eigt.: Robert Lipinsky; Schwarzb.  
Viehucht, Wassermühle;

Fl.: 37,50 ha: 24 Ader, 12,50 Wief.,  
1 Wasser;

Grdst.-R.-E.: 180 M., Einh.-W.  
29 736 RM., F.-Vers.-W. 63 440  
RM.

### Bantau,

Ritterg. m. d. Vorn. Sternberg und  
Brzesinske; Brennerei, Ziegelei,  
Sägewerk, Oldenb. u. Hann. Pferde,  
Östfries. Rindvieh, Vered. Land-  
schwein, Starke Hafruchtbau,  
Gründüngung;

Eigt.: Heinrich Graf von Bethusy-  
Huc, Rittergutsbesitzer in Bantau;

Generalbevollm.: Otto Friedrich  
Graf von Bethusy-Huc, Bantau;

F. Kreuzburg 67 und Bantau 11 u.  
12; 1 Oberförster, 1 Insp., 1 Rent-  
meister, 1 Brennereiverw., 1 Ziegelei-  
meister;

E. P. T. Abz. eK. Bantau, Ag. kK.  
Kreuzburg;

Fl.: 2356 ha (davon verp.: 34 ha):  
670 Ader, 121 Wiesen, 23 Weiden,  
1472 Forsten, 6 Gewässer, 48 Od-  
land, Wege, Höfe, 6 Ruhgärten,  
10 Sonstiges;

Grdst.-R.-E.: 16 461 M., F.-Vers.-  
W. 1 642 000 RM., Ertr.-W.-Kl.  
I/III.

### Baumgarten,

Staatsdomäne; Schwarzb. Nieder-  
zungsvieh, Genossenschaftsbrennerei  
Baumgarten;

Eigt.: Preussischer Domänenfiskus;  
Pächter: Ernst Lipinsky, Lt. d. R.  
a. D.; F. Pitschen 21;

E. Bischofshaus-Eichborn (2 km), P. T.

Ag. kK. Pittschen (5 km), Abbez. Wilmsdorf, eK. Wilmsdorf;  
Fl.: 395,5 ha: 320,5 Ader, 22,6 Wiesen, 19,4 Weiden, 12,3 Forsten, 2,5 Gewässer;  
Grdst.-R.-E.: 4816 M., Einh.-W. 395 811 RM., Ertr.-W.-Kl. 17.

#### Baumgarten,

früh. Gutsbez. Langwiese; Ritterg.; Kartoffelsaatzuchtwirtschaft, Rindviehzucht: Schwarzb. Ostfriesen; Angeschl. an Genossenschaftsbrennerei Baumgarten m. 13 Anteilen, ebenso der Genossenschaftsmolkerei Sarnau; Eigent.: Kgl. Oberamtmann, Hauptmann v. L. a. D. Georg Günther; Leit. Beamter: Wolfgang Günther; F. Pittschen 32;  
E. Bisdorff-Eichborn (2,5 km), Pittschen (3,5 km), P. T. Ag. kK. Pittschen, Abbez. eK. Wilmsdorf;  
Fl.: 213 ha: 194,5 Ader, 16 Wiesen, 0,5 Holzungen, 0,5 Park, 2 Gärten, 2 Hof;  
Grdst.-R.-E.: 3038 M., Einh.-W. 125 621 RM.

#### Berthelschüh,

Forstgut;  
Eigent.: Preussischer Staat;  
E. P. eK. Schmarbt, T. Berthelschüh, F. kK. Konstadt, Abbez. Margsdorf;  
Fl.: 941 ha Wald;  
Grdst.-R.-E.: 3372 M.

— Eigent.: Gottlieb Karwath;  
Fl.: 21,75 ha: 20,75 Ader, 1 Wiesen;  
F.-Vers.-W. 40 000 RM.

#### Bisdorff,

Ritterg.; Brennerei mit Kartoffelflockenfabrik, Milchvieh: Rote Ostfriesen, Starker Hafruchtbau;  
Eigent.: Ernst v. Jordan auf Rochelsdorf; Güterdir.: Oskar Pietrusky;  
1 Assistent, 1 Brennereiverwalter;  
F. Pittschen 41;  
P. T. kK. Ag. Pittschen (4 km), E. Bisdorff-Eichborn (2,5 km), Abbez. eK. Bisdorff;  
Fl.: 540 ha: 476 Ader, 39 Wiesen, 0,4 Weiden, 1 Wasser, 13 Holz, 1 Garten, 9,6 Hof usw.;  
Grdst.-R.-E.: 6958 M.

#### Brinige,

Staatsdomäne; Viehzuchtbetrieb;  
Eigent.: Preussischer Domänenfiskus;  
Pächter: Harbort von Windheim;  
Oberinsp.: Seidel; F. Konstadt 38;  
E. Konstadt (4 km), Würbitz (2 km);  
P. Würbitz; T. Ag. kK. eK. Konstadt Abbez. Bunsdshüh;  
Fl.: 398 ha (davon 40 ha verp.): 290 Ader, 100 Wiesen, 5 Weiden, 3 Forsten, Gewässer, Odland;  
Grdst.-R.-E.: 9267,96 M., Ertr.-W.-Kl. 16.

#### Brune,

Ritterg. m. Vorwerk Neue Welt; Brennerei;  
Eigent.: Heinrich Schwarzkopff; F. Stalung 4;  
E. Ag. kK. Konstadt (10 km), P. T. Stalung (7 km), Abbez. Jakobsdorf, eK. Proschlik;  
Fl.: 388 ha (davon verp.: 34 ha): 340 Ader, 30 Wiesen, 8 Forsten, 4 Odland;  
Grdst.-R.-E.: 4631 M.

#### Bürgsdorf,

Staatsdomäne; Angeschlossen an Brennerei-Gemeinschaft Bunsdshüh;  
Eigent.: Preussischer Domänenfiskus;  
Pächter: Amtsrat Carl Bedau; F. Konstadt 5;  
E. P. T. Ag. kK. Konstadt, Abbez. eK. Bürgsdorf;  
Fl.: 261,10 ha: 212 Ader, 30 Wiesen, 10 Weid., 9 Gewässer, Hof, Odland;  
Grdst.-R.-E.: 4322 M., Einh.-W. 229 498 RM., Ertr.-W.-Kl. V.

#### — Erbscholtseij;

Eigent.: Erich Pietrusky; F. Konstadt 108;  
Fl.: 54 ha: 48 Ader, 6 Wiesen.

— Eigent.: Erik Gamanika; F. Konstadt 58;  
Fl.: 41 ha: 35 Ader, 5 Wiesen, 1 Odland;  
Einh.-W. 76 000 RM., F.-Vers.-W. 64 000 RM.

— Eigent.: Wilhelm Blasek;  
Fl.: 32,13 ha: 26 Ader, 5,13 Wiesen, 1 Weiden;  
Grdst.-R.-E.: 593,37 M., F.-Vers.-W. 71 250 RM., Ertr.-W.-Kl. 16.

— Eigent.: Johann Fieß;  
Fl.: 28 ha: 21,50 Ader, 4 Wiesen,  
1 Weiden, 1,50 Forsten;  
Grdst.-R.-E.: 368,70 M., Einh.-W.  
32 486 RM., F.-Vers.-W. 48 650  
RM., Ertr.-W.-Kl. 16.

— Eigent.: Ernst Glomb;  
Fl.: 26 ha: 20,50 Ader, 3,50 Wiesen,  
1,50 Weide, 0,50 Ödland;  
F.-Vers.-W.: 41 200 RM.

— Eigent.: Hermann Bläsek;  
Fl.: 25 ha: 20 Ader, 4 Wiesen, 1 Öd-  
land;  
Grdst.-R.-E.: 365 M., Einh.-W.  
32 486 RM., F.-Vers.-W. 48 648 RM.,  
Ertr.-W.-Kl. 16.

— Eigent.: Hermann Kosmala;  
Fl.: 24,5 ha: 21,5 Ader, 3 Wiesen;  
Grdst.-R.-E.: 450 M., Einh.-W.  
50 000 RM., F.-Vers.-W. 30 600 RM.,  
Ertr.-W.-Kl. 16.

— Eigent.: Johann Matusczak;  
Fl.: 23,25 ha: 19 Ader, 2,50 Wiesen,  
0,50 Weide, 0,24 Ödland;  
Grdst.-R.-E.: 36,97 M., F.-Vers.-  
W. 69 080 RM.

— Eigent.: Johann Fabian;  
Fl.: 23 ha: 18,5 Ader, 2 Wiesen,  
1 Weide, 0,5 Ödland;  
Grdst.-R.-E.: 85,20 M., F.-Vers.-  
W. 33 200 RM., Ertr.-W.-Kl. 16.

— Eigent.: Berta Gerliß;  
Fl.: 22,6 ha: 18,63 Ader, 2 Wiesen,  
0,75 Weiden, 0,50 Ödland;  
F.-Vers.-W.: 32 000 RM.

### Deutsch Würbiß,

Rittergut mit Alt- und Wald-Vor-  
werk; Dampfbrennerei; Oldenburg.  
Rindviehherde; Dtsch. Edelschwein;  
Flachsbau- und -Ausarbeitung.  
Eigent.: Frau Clara von Schelha,  
geb. von Wallenberg-Pachaly; Be-  
vollmächt.: Oberinspektor Adolf  
Schröter; 1 Assistent, 1 Förster,  
1 Brenner; F. Konstadt 17;  
P. T. E. Würbiß (3 km), Ag. Kon-  
stadt (7 km), Abbez. eK. Deutsch  
Würbiß; kK. Wallendorf;

Fl.: 811 ha: 562 Ader, 45 Wiesen,  
13 Weiden, 166 Holz, 2 Park,  
2 Gärten, 19 Hof;  
Grdst.-R.-E.: 9372 M.

— Eigent.: Kurt Kapfa;  
Fl.: 33 ha: 26,84 Ader, 5 Wiesen,  
1,1420 Ödland;  
Grdst.-R.-E.: 552,18 M., F.-Vers.-  
W. 56 300 RM.

— Eigent.: Gottlieb Lyko;  
Fl.: 32,90 ha: 26,90 Ader, 4,50  
Wiesen, 1,50 Weiden;  
Grdst.-R.-E.: 465,33 M., F.-Vers.-  
W. 13 570 RM.

— Eigent.: Paul Lange;  
Fl.: 27,13 ha: 24,63 Ader, 2,50 Wief.,  
F.-Vers.-W. 40 000 RM., Ertr.-W.-  
Kl. 17.

### Golkowik,

Rittergut m. d. Vorw. Albertinen-  
hof u. Annahof; Dampfbrennerei,  
Dampfziegelei, Zementwarenfabrik.  
— Anerk. Stammzucht d. deutschen  
Edelschweines;  
Eigent.: verw. Frau Elisabeth von  
Lieres und Wilkau, geb. Frein  
von Dazur; Pächter u. Bevollm.:  
Konstantin von Lieres u. Wilkau;  
1 Insp., 1 Assst., 1 Förster, 1 Brenne-  
reiverw., 1 Ziegelmstr.; F. Pitschen  
53 (Wirtschaftsamt u. Ziegelei) u.  
76 (Pächter);  
P. T. E. Ag. kK. Pitschen, Abbez.  
Zaschlowik, eK. Golkowik;  
Fl.: 707,8 ha: 500 Ader, 86 Wiesen,  
2,8 Wasser, 100 Holz, 8 Park,  
Gärten, 5 Hof und Baustellen,  
6 Wege usw.;  
Grdst.-R.-E.: 11 168 M.

— Eigent.: Otto Brembs;  
Fl.: 25 ha: 17 Ader, 7 Wiesen,  
1 Weide;  
F.-Vers.-W.: 25 000 RM., Ertr.-  
W.-Kl. 19.

### Goslau,

Majorat mit Vorwerk Nassabels-  
Goslau; Brennerei. — Oldenburg.  
Rindvieh. — Kartoffelbau.  
Eigent.: Hubertus Graf von Garnier-  
Turawa auf Turawa; Pächter:  
Hubertus v. Garnier; 1 Brennerei-



verwalter, 1 Heger; F. Pittschen 23;  
P. T. E. kK. Pittschen OS. (7 km),  
Abesz. Nassabel, Ag. Kreuzburg,  
eK. Wilmsdorf;  
Fl.: 531,5 ha: 272,4 Ader, 119,8  
Wiesen, Weide, 1 Teiche, 130,8 Holz,  
3 Wege, 4,5 Garten, Hof usw.;  
Grdst.-R.-E.: 3514 M.

#### **Gottersdorf,**

Gut; Schwarzb. Ostfriesen. Dtsch.  
Edelschwein;  
Eigt.: Friß Lonczig; Rittmstr. a. D.;  
F. Kreuzburg 151;  
E. Schönwald (2 km), Kreuzburg  
(4 km), Posthilfsstelle, T. Ag. kK.  
eK. Kreuzburg, Abesz. Kunzendorf;  
Fl.: 121,97,87 ha;  
Grdst.-R.-E.: 1995 M.

#### **— Erbscholtse;**

Eigt.: Georg Lipinsky; F. Kreuz-  
burg 119;  
Fl.: 70,28 ha: 64,28 Ader, 6 Wiesen.

#### **— Eigt.: Fr. Regel; F. Kreuzburg 203;**

Fl.: 45 ha.

#### **— Eigt.: Robert Lipinski;**

Fl.: 37,25 ha;  
Grdst.-R.-E.: 680,22 M., Einh.-W.  
55 890 RM., Ertr.-W.-Kl. 15.

#### **— Eigt.: Lorenz Rania;**

Fl.: 32,50 ha: 28,75 Ader, 2,50  
Wiesen, 1,25 Weide;  
F.-Vers.-W. 31 500 RM.

#### **— Eigt.: Johann Lipinsky;**

Fl.: 23 ha: 13,25 Ader, 1,25 Wiesen,  
0,50 Weiden;  
Grdst.-R.-E.: 293 M., Einh.-W.  
33 655 RM., F.-Vers.-W. 18 300 RM.,  
Ertr.-W.-Kl. 15.

#### **Groß Blumenau,**

Rittergut; Brennerei. — Olden-  
burger Pferdezücht; Schwarzbunt.  
Niederungsv. (Herdbuchherde). —  
Zuderrübenbau. Angegeschlossen dem  
Milchkontrollverein Konstadt, der  
Dampfpfluggenossenschaft Gr. Blu-  
menau u. d. Zuderrübenbau Bernstadt;  
Eigt.: Walter Thomas, Lt. d. R.  
a. D. und Emilie Thomas, geb.  
Lüdde; Oberinsp.: Sorich in Klein

Blumenau; 1 Insp., 1 Brenn.-Ver-  
walter, 1 Gärtner, F. Konstadt 22;  
Fl.: 252 ha: 200 Ader, 34 Wiesen,  
5 Weiden, 3 Holz, 3 Park, 0,2 Gärt.,  
6,8 Hof usw.  
Grdst.-R.-E.: 4428 M.

#### **Groß Deutschen,**

Rittergut; Zuderrübenbau. Flachs-  
bau. Flachsausarbeitungsanstalt u.  
Flodenfabrik;  
Eigt.: Hans Freiherr von Budden-  
brock-Hetttersdorf; Insp.: Mosler;  
F. Konstadt 49;  
E. P. T. Abesz. eK. Würbitz (3 km),  
Ag. Konstadt, kK. Wallendorf, Kr.  
Namslau;  
Fl.: 390 ha: 310 Ader, 42 Wiesen,  
25 Forsten, 10 Park, Garten, 2 Hof;  
Grdst.-R.-E.: 5523 M., Einh.-W.  
424 560 RM., Ertr.-W.-Kl. 18.

#### **Jakobsdorf,**

Rittergut; Schwarzb. Niederungs-  
vieh (Herdbuch). Dtsch. Edelschwein.  
Eigt.: Rittmstr. a. D. Max Freiherr  
von Rächthofen; F. Stalung 3;  
E. Ag. Konstadt (10 km), P. T.  
Stalung (3,5 km), Abesz. eK.  
Jakobsdorf, Ag. Pittschen;  
Fl.: 454,75 ha: 365 Ader, 50 Wiesen,  
3 Weiden, 20 Forsten, 1 Gewässer,  
5,75 Odland, 10 Wege, Hofraum,  
Gärten usw.

#### **— Siedlungsgut;**

Eigt.: Oberschles. Landgesellschaft,  
Oppeln, Sternstr. 24; F. Stalung 7;  
Abesz. Brune;  
Fl.: 127,2 ha;  
Grdst.-R.-E.: 1680 M.; das Gut ist  
bereits bestiedelt.

#### **— Eigt.: Julius Simmich; Siedlungs-**

wirtschaft; F. Stalung 7;  
Fl.: 26 ha: 20 Ader, 2,50 Wiesen,  
2,50 Forsten, 0,37,50 Gewässer,  
0,62,50 Gehöft, Garten;  
Einh.-W.: 70 000 RM., F.-Vers.-W.  
88 200 RM.

#### **Zeroltshüh,**

Rittergut mit Vorwerk Sabagne  
u. Neuvorwerk;  
Eigt.: Rittmeister a. D. Felix von  
Stubnitz; Insp.: Riegert; F. Kon-  
stadt 15;

E. P. T. Ag. kK. Konstadt (2 km),  
 Abez. eK. Zeroltshüh;  
 Fl.: 750 ha (davon verp.: 150 ha):  
 455 Ader, 90 Wiesen, 4 Weide,  
 4 Koppeln, 10 Wasser, 175 Holz,  
 3 Park, 3 Garten, 9 Hof, Wege  
 usw.;  
 Grdst.-R.-E.: 9500 M., Einh.-W.  
 671 000 RM.

#### **Klein Blumenau,**

Ritterg.; Glashsbau;  
 Eigent.: Walter Thomas, Lt. d. R.  
 a. D., und Emilie Thomas, geb.  
 Lüdde; Oberinsp.: Sorich, 1 Wist.;  
 F. Konstadt 22; (J. Groß Blumenau);  
 P. T. eK. Simmenau (2,5 km), E.  
 Ag. Konstadt (9 km), Abez. Dtsch.  
 Würbich, kK. Wallendorf;  
 Fl.: 299 ha: 268 Ader, 5,3 Wiesen,  
 8,2 Holz, 11 Weide, 0,5 Wasser,  
 1,2 Gärten, 4,8 Hof usw.;  
 Grdst.-R.-E.: 3702 M.

#### **Klein Deutschen,**

Ritterg.; Schwarzb. Ostfriesenherde,  
 schwere Pferde; Weideaufzucht;  
 Eigent.: Guido Jrenzels;  
 E. Noldau u. Würbich (je 3,5 km);  
 P. T. Noldau, Abez. eK. Würbich,  
 Ag. Konstadt, kK. Wallendorf;  
 Fl.: 223 ha: 153 Ader, 12 Wiesen,  
 30 Weiden, 20 Forsten, 1 Gewässer,  
 4 Obland, 2 Garten, Hof;  
 Grdst.-R.-E.: 3285 M., Einh.-W.  
 184 962 RM., Ertr.-W.-Kl. 17.

#### **Kohlsdorf,**

Ritterg. mit Alt- u. Neuworwerk;  
 Brennerei u. Glashausrbeitsan-  
 lage; Schles. Rotvieh; Starker  
 Hackfruchtbau und Glashsanbau;  
 Eigent.: Ernst von Jordan, Landes-  
 ältester und Amtsvorsteher; Insp.:  
 Walter Pietrusky; 1 Brennerei-  
 Verm.; F. Pitschen 24;  
 P. T. kK. Ag. Pitschen OS. (4,5  
 km), E. Bisdorf-Eichborn (3 km),  
 Abez. eK. Bisdorf;  
 Fl.: 496 ha: 436 Ader, 45 Wiesen,  
 1 Wasser, 1 Park, 1 Garten, 5 Holz,  
 7 Hof usw.;  
 Grdst.-R.-E.: 6590 M.

#### **Konstadt OS.,**

ehemaliges Stadtworwerk; Milch-  
 wirtschaft; Schweinezucht;

Eigent.: Johann Herud; F. Kon-  
 stadt 88;  
 E. P. T. Abez. Ag. kK. eK. Konstadt  
 (2 km);  
 Fl.: 82,50 ha: 68 Ader, 9 Wiesen,  
 2 Weiden, 0,50 Forsten, 1 Gewässer,  
 2 Obland;  
 Grdst.-R.-E.: 2990 M., F.-Vers.-W.  
 133 280 RM., Ertr.-W.-Kl. 16.

#### **Konstadt-Elguth,**

Eigent.: Johann Deliga;  
 E. P. T. F. Abez. Ag. eK. kK. Kon-  
 stadt (2 km);  
 Fl.: 30 ha: 27 Ader, 3 Wiesen, 0,18  
 Fischteich;  
 Grdst.-R.-E.: 736,50 M., Einh.-W.  
 36 836 RM., F.-Vers.-W. 75 000 RM.

— Eigent.: Karl Deliga;  
 Fl.: 31,36 ha: 24,36 Ader, 6 Wiesen,  
 1 Weiden;  
 Ertr.-W.-Kl. 15.

— Eigent.: Paul Pietrusky; F. Konstadt  
 85; Zuchtstation f. d. schwarzbunte  
 Niederungsvieh und das deutsche  
 Edelschwein, Geflügelzucht, Milch-  
 wirtschaft, Melkanlage mit elektr.  
 Betriebe;  
 Fl.: 30,50 ha: 24 Ader, 5 Wiesen,  
 1 Weiden, 0,50 Gewässer;  
 Einh.-W. 40 000 RM., F.-Vers.-W.  
 35 000 RM., Ertr.-W.-Kl. 18.

— Eigent.: Paul Schäpe;  
 Fl.: 30 ha: 22,50 Ader, 7,50 Wiesen;  
 Grdst.-R.-E.: 615 M., Einh.-W.  
 37 212 RM., F.-Vers.-W. 66 710  
 RM., Ertr.-W.-Kl. 15.

— Eigent.: Julius Kelsch;  
 Fl.: 28,50 ha: 22,25 Ader, 3,75  
 Wiesen, 1,75 Weiden, 0,75 Obland;  
 Grdst.-R.-E.: 642 M., F.-Vers.-W.  
 32 804 RM., Ertr.-W.-Kl. 16.

#### **Kostau,**

Ritterg. mit d. Vorw. Antonienhof  
 u. Beihof; Saatgutwirtschaft, Vieh-  
 zuchtbetrieb: Schwarzb. Ostfriesen,  
 Brennerei, Kartoffelfloderei, Forst-  
 und Teichwirtschaft;  
 Eigent.: Dr. jur. Nikolaus Graf  
 Ballestrem auf Blawniowitz; Päch-  
 t.: Ludwig Carl Graf Ballestrem auf

Roschschütz, Kr. Lublinitz in Polen;  
Oberinsp.: Jahnert, Rostau; F.  
Pitschen 34;  
E. P. T. Abez. kK. eK. Rostau, Ag.  
Pitschen;  
Fl.: 843,75 ha (davon verp.: 33 ha):  
496 Ader, 65 Wiesen, 12 Weiden,  
179 Forsten, 74 Gewässer, 14,75 Ob-  
derland;  
Grdst.-R.-E.: 13 014 M., Einh.-W.  
771 039 RM., F.-Vers.-W. 983 610  
RM., Ertr.-W.-Kl. 16 (Landwirt-  
schaft), 15 (Forst).

## Kreuzburg,

Staatl. Oberförsterei, enthaltend  
die Forstbezirke **Bürgsdorf-Verthel-  
schütz** (Kr. Kreuzburg), **Roschano-  
witz**, **Busow II**, **Ruhnau** u. Anteile  
des früheren Gutsbezirks **Gohle**  
(Kr. Rosenberg) sowie Anteile des  
Forstgutsbezirks **Kreuzburgerhütte**  
(Kr. Oppeln);

Eigt.: Preuß. Forstfiskus; Ober-  
förster: von Pelsche in Kreuzburg;  
1 Revierförster, 1 Forstsekretär,  
11 Förster, 2 Hilfsförster; F. Kreuz-  
burg 262;

P. T. E. Kreuzburg OS.;  
Fl.: 5867 ha: 5591 Holzboden, 143  
Ader, 76 Wiesen, 2 Wasser, 5 Gart.,  
53 Obderland usw.;  
Grdst.-R.-E.: 19 376 M.

- Stadtgut; Schwarzb. Niederungs-  
vieh, Herdbuchherde;  
Eigt.: Provinzialverband von Ober-  
schlesien; Bevollm.: Provinzial-  
Obermedizinal-Rat Dr. Bresler;  
Insp.: Friß Melzer; F. Kreuzbg. 94;  
P. T. E. Abez. Ag. kK. eK. Kreuz-  
burg;  
Fl.: 132 ha: 100 Ader, 15 Wiesen,  
12 Weiden, 5 Gärten u. Wege;  
Grdst.-R.-E.: 2706 M.

- Eigt.: Johann Opolka; F. Kreuz-  
burg 142;  
Fl.: 57 ha (davon 15 ha verp.);  
F.-Vers.-W. 239 140 RM.
- Eigt.: Hermann Schodlof;  
Fl.: 35 ha (davon gep.: 15 ha):  
32,50 Ader, 0,50 Wiesen, 1 Garten,  
0,50 Weiden, 0,50 Obderland;  
Einh.-W. 29 959 RM., F.-Vers.-W.  
75 000 RM., Ertr.-W.-Kl. IIIa.

— Eigt.: Zuderjabit Kreuzburg G. m.  
b. H.; F. Kreuzburg 28;  
Fl.: 26,90,47 ha (davon gep.: 1 ha):  
17,77,40 Ader, 4,25 Wiesen, 0,43,50  
Obderland;  
Grdst.-R.-E.: 369 M., Einh.-W.  
32 448 RM.

— Eigt.: Marie Lipinski; Milchwirt-  
schaft;  
Fl.: 26,75 ha: 25,50 Ader, 1 Wiesen,  
0,25 Weiden;  
Einh.-W. 36 000 RM., F.-Vers.-W.  
121 300 RM.

— Eigt.: Robert Kregel und Frau  
Marie, geb. Stod; Versuchsgut der  
Landwirtschaftstamm. Oberschlesien  
in Oppeln;  
Fl.: 25,61,40 ha: 22,72,60 Ader,  
1,38,80 Wiesen, 0,50 Obderland, 1 Hof-  
raum, Wege;  
Grdst.-R.-E.: 450 M., F.-Vers.-W.  
49 650 RM., Ertr.-W.-Kl. 15/18.

— Eigt.: Karl Rabik;  
Fl.: 24 ha: 21,50 Ader, 3,50 Wiesen;  
Grdst.-R.-E.: 471 M., F.-Vers.-W.  
91 400 RM.

— Eigt.: Hermann Wziontek;  
Fl.: 20 ha: 17,50 Ader, 2,50 Wief.;  
Grdst.-R.-E.: 372 M., F.-Vers.-W.  
80 000 RM.

## Ruhnau,

Domäne **Neuhoff** mit Vorwerk  
**Ruhnau**; Schwarzb. Niederungs-  
vieh;

Eigt.: Preussischer Domänenfiskus;  
Administrator: Hubert Holubek in  
Neuhoff; F. Kreuzburg 153;  
P. T. E. Ag. eK. Kreuzburg (1,3  
km), Abez. kK. Ruhnau;  
Fl.: 451 ha: 389 Ader, 34 Wiesen,  
15 Hof;  
Grdst.-R.-E.: 5381 M.

## Powkowitz,

Gut;  
Eigt.: Alois Dzierzon; F. Schön-  
wald 18;  
E. P. T. Abez. Schönwald (3 km),  
Ag. Kreuzburg, kK. Powkowitz;  
Fl.: 73,67,39 ha: 62 Ader, 11 Wief.,  
1,5 Weiden;  
Grdst.-R.-E.: 673 M.



- Eigt.: Andreas Jonientz; Erb-  
scholtiseibefizung; Brennereimitgl.;  
Fl.: 51,50 ha: 40,75 Ader, 6,75  
Wiesen, 1,50 Forsten, 2,50 Sdland;  
F.-Vers.-W. 119 330 RM.
  - Eigt.: Franz Mroskische Erben;  
Fl.: 40,75 ha: 37 Ader, 3,25 Wief.,  
0,5 Weiden;  
Grdst.-R.-E.: 420 M., Einh.-W.  
41 626 RM., F.-Vers.-W. 58 630  
RM., Ertr.-W.-Kl. 16/17.
  - Eigt.: Josef Czaja;  
Fl.: 39,41 ha: 26,84 Ader, 2,125  
Wiesen, 0,25 Forsten, 0,2 Gewässer;  
F.-Vers.-W. 26 600 RM., Ertr.-W.-  
Kl. 16/17.
  - Eigt.: Paul Stiller;  
Fl.: 35 ha: 28,5 Ader, 4 Wiesen,  
2,5 Sdland;  
Grdst.-R.-E.: 145,82 M., Einh.-W.  
35 904 RM., F.-Vers.-W. 78 400  
RM., Ertr.-W.-Kl. 17.
  - Eigt.: Paul Mroska und Frau, geb.  
Moruska;  
Fl.: 33,75 ha: 23,75 Ader, 1,25  
Wiesen, 7,50 Forsten, 1,25 Sdland;  
F.-Vers.-W. 32 700 RM., Ertr.-W.-  
Kl. 7/8.
  - Eigt.: Johann Santos;  
Fl.: 28 ha: 23,75 Ader, 1,75 Wiesen,  
2 Unland, Wege, 0,50 Hof, Garten;  
Einh.-W. 27 895 RM., F.-Vers.-W.  
45 000 RM., Ertr.-W.-Kl. 17.
  - Eigt.: Bernhard Mroska;  
Fl.: 26 ha: 23,25 Ader, 2,25 Wiesen,  
0,50 Weiden;  
Grdst.-R.-E.: 273 M., F.-Vers.-W.  
26 400 RM., Ertr.-W.-Kl. 16/17.
  - Eigt.: Thomas Bicionet;  
Fl.: 25,38 ha: 22 Ader, 2 Wiesen,  
0,50 Weiden, 0,87,50 Sdland;  
F.-Vers.-W. 38 000 RM.
  - Eigt.: Paul Romomiejski;  
Fl.: 25,23 ha: 23 Ader, 2 Wiesen;  
F.-Vers.-W. 50 000 RM.
  - Eigt.: Bernhard Bielof;  
Fl.: 24 ha: 23 Ader, 1,50 Wiesen,  
F.-Vers.-W.: 60 000 RM.
  - Eigt.: Johann Kulejsa;  
Fl.: 23,75 ha: 20 Ader, 2 Wiesen;  
F.-Vers.-W. 50 000 RM.
  - Eigt.: Bernhard Przewlosa;  
Fl.: 23,50 ha: 21,50 Ader, 2 Wief.;  
F.-Vers.-W. 108 400 RM.
  - Eigt.: Bernhard Plewnia;  
Fl.: 19,50 ha: 17 Ader, 2,50 Wief.;  
F.-Vers.-W. 51 000 RM.
- Ludwigsdorf,**  
Ritterg.; Saatgutwirtsch., Abmelf-  
wirtschaft, Milchverkauf nach Kreuz-  
burg;  
Eigt.: Rudolf Kleinschmidt in  
Nitterwitz; Verw.: Hans Hermann  
Reinking; F. Kreuzburg 164;  
T. E. Ag. kK. Kreuzburg (7,5 km),  
E. Banfau (4 km), P. Abcz. eK.  
Ludwigsdorf;  
Fl.: 245,28,49 ha: 201,5 Ader, 15  
Wiesen, Weiden, 13 Forsten, 1 Ge-  
wässer, 14,75 Sdland; 21,0 verp.;  
Grdst.-R.-E.: 1140 RM.
- Gut Brzossie;  
Eigt.: Daniel Krumma;  
E. Abcz. Banfau (5 km), P. T. eK.  
Ludwigsdorf, Ag. kK. Kreuzburg;  
Fl.: 40,67,57 ha: 34 Ader, 4 Wiesen,  
2 Sdland;  
F.-Vers.-W. 90 930 RM.
  - Eigt.: Friedrich Gokmaga I;  
Fl.: 26,50 ha: 21,25 Ader, 1 Wiesen,  
4,25 Sdland, Wege;  
Grdst.-R.-E.: 254 M., Einh.-W.  
19 440 RM., F.-Vers.-W. 16 000  
RM.
- Margsdorf,**  
Erb-scholtisei;  
Eigt.: Rudolf Rabitz;  
E. P. T. kK. eK. Konstadt (5 km),  
Abcz. Margsdorf, Ag. Kreuzburg;  
Fl.: 123 ha: 78 Ader, 11 Wiesen,  
34 Forsten;  
Ertr.-W.-Kl. 18.
- Eigt.: Walter Rahlbrenner; F. Kon-  
stadt 4;  
Fl.: 40,41,156 ha: 36,41,156 Ader,  
4 Wiesen;  
Einh.-W. 32 328 RM., F.-Vers.-W.  
78 200 RM., Ertr.-W.-Kl. 18.

— Eigent.: Gustav Rabitz; Wassermühle;  
Fl.: 39,50 ha: 32,25 Ader, 6,50  
Wiesen, 0,75 Forsten;  
Einh.-W. 42 212 RM., F.-Vers.-W.  
146 000 RM., Ertr.-W.-Kl. 18.

#### **Magdorf,**

Ritterg.; Dampfbrennerei, Schwarz-  
buntes Niederungsvieh, stark. Hack-  
fruchtbaue;

Eigent.: Kurt Dobers; 1 Inspektor,  
1 Hofverw., 1 Brenner; F. Kreuz-  
burg 108;

P. Oberkuzendorf (5 km), E.  
Schönwald (5 km), Pitschen (13  
km), Kreuzburg (12 km), Abz.  
Magdorf, eK. Wilmsdorf m. Fil.  
in Magdorf, kK. Lomtowitz, Ag. T.  
Kreuzburg;

Fl.: 366,8 ha: 327,8 Ader, 11 Wief.,  
1,5 Weiden, 13 Wald, 2 Wasser,  
4,5 Park, 1 Gärten, 6 Wege, Hof  
usw.;

Grdst.-R.-E.: 4284 M.

#### **Nassafel,**

Ritterg.; Brennerei, Schneidemühle  
(Dampfbetrieb), Schwarzbunte Ost-  
friesen;

Eigent.: Kurt Lipinsky, Oberst. a. D.;  
Familienbesitz seit 1896; 1 Assistent,  
1 Brennereiverw.; F. Pitschen 23;  
P. Ushütz (4 km), T. kK. Pitschen  
(7 km), E. Wilsdorf-Eichborn (6  
km), Abz. eK. Nassafel, Ag.  
Kreuzburg (16 km);

Fl.: 367 ha: 321 Ader, 32 Wiesen,  
1 Weiden, 5 Holz, 1 Wasser, 7 Hof  
usw.;

Grdst.-R.-E.: 3600 M.

#### **Neudorf,**

Ritterg., m. d. Vorm. Mühlenort  
und Somisna; Schwarzb. Nied-  
vieh, Herdbuchherde, Brennerei;

Eigent.: Verw. Frau Elisabeth von  
Prittwith u. Gaffron, geb. v. Eichel-  
Streiber; Familienbesitz seit 1858;  
Insp.: Paul Weiß; F. Pitschen 5;  
E. P. T. Ag. Pitschen (5 km), Abz.  
kK. eK. Neudorf;

Fl.: 718 ha: 412 Ader, 72 Wiesen,  
1 Weiden, 208 Forsten, 25 Aderland,  
6 Wege, Hofraum;

Grdst.-R.-E.: 10 545 M., Einh.-W.  
442 868 RM., F.-Vers.-W. 828 540  
RM., Ertr.-W.-Kl. 17, Forst 18.

— Eigent.: Stanislaus Koniechny;  
Fl.: 27,36 ha: 22,50 Ader, 0,50  
Wiesen, 2 Weiden, 0,25 Hofraum,  
6 Wege, 2,25 Aderland;  
Grdst.-R.-E.: 261 M., Einh.-W.  
18 000 RM., F.-Vers.-W. 36 000  
RM., Ertr.-W.-Kl. 19.

— Eigent.: August Piontek; F. Pitschen 5;  
Fl.: 23,94 ha: 16,75 Ader, 5 Wiesen,  
1,50 Garten, Hof, Wege;  
Grdst.-R.-E.: 430,05 M., F.-Vers.-  
W. 18 500 RM., Ertr.-W.-Kl. 18.

— Eigent.: Karl Bragulla; Gasthausbes.;  
Fl.: 23,3 ha: 16,30 Ader, 3,75 Wief.,  
0,75 Weide, 1 Forsten, 0,25 Ge-  
wässer, 0,25 Aderland, 1 Hof, Wege;  
Einh.-W. 21 506 RM., F.-Vers.-W.  
46 500 RM., Ertr.-W.-Kl. 18.

#### **Nieder Kuzendorf,**

Eigent.: Anton Santos;  
E. Ag. eK. Kreuzburg, P. T. Abz.  
Ober Kuzendorf, kK. Nieder  
Kuzendorf;

Fl.: 88,25 ha (davon gep.: 5 ha):  
86,25 Ader, 0,75 Wiesen, 1,25 Weid.;  
F.-Vers.-W. 65 000 RM., Ertr.-W.-  
Kl. 16.

— Eigent.: Joseph Dziersen; Mühle; F.  
Kreuzburg 108;  
Fl.: 54,75 ha (davon 3,75 ha gep.):  
50 Ader, 2,50 Wiesen, 1,50 Weide,  
0,25 Gewässer;  
F.-Vers.-W.: 85 000 RM., Ertr.-W.-  
Kl. 16.

— Eigent.: Paul Dziersen; F. Kreuz-  
burg 105;  
Fl.: 49,75 ha: 42,50 Ader, 3,75 Wief.,  
2 Weiden, 0,50 Gewässer;  
F.-Vers.-W.: 156 000 RM., Ertr.-  
W.-Kl. 15/16.

— Eigent.: Thomas Santos; F. Kreuz-  
burg 221;  
Fl.: 40 ha: 37,50 Ader, 1,50 Wiesen,  
1 Weide;  
F.-Vers.-W.: 48 000 RM., Ertr.-  
W.-Kl. 16.

— Eigent.: Joseph Kalusa; F. Kreuz-  
burg 221;  
Fl.: 36,74 ha: 31 Ader, 1 Wiesen,  
4 Weiden;  
Grdst.-R.-E.: 459 M., Ertr.-W.-  
Kl. 16.

— Eigent.: Franz Krzensiessa; F. Kreuzburg 264;  
Fl.: 35,25 ha: 30 Ader, 2,50 Wiesen,  
3 Weiden;  
Grdst.-R.-E.: 391 M., F.-Vers.-W.  
25 000 RM., Ertr.-W.-Kl. 16.

— Erbscholtzei; Eigent.: Bernh. Pietrzak; F. Kreuzburg 140;  
Fl.: 31,95 ha: 26 Ader, 3 Wiesen,  
1 Weide;  
F.-Vers.-W. 100 000 RM., Ertr.-  
W.-Kl. 16.

— Eigent.: August Plewnia; F. Kreuzburg 140;  
Fl. 31,49 ha: 28,50 Ader, 2,50 Wiesen,  
0,50 Weiden;  
Grdst.-R.-E.: 454 M., F.-Vers.-W.  
70 600 RM., Ertr.-W.-Kl. 16.

— Eigent.: Franz Woschek; F. Kreuzburg 140;  
Fl.: 29 ha: 26 Ader, 1,25 Wiesen,  
1,75 Weiden;  
Ertr.-W.-Kl. 16.

— Eigent.: Franziska Santos; F. Kreuzburg 221;  
Fl.: 25 ha: 22,50 Ader, 0,75 Wiesen,  
1,75 Weiden;  
F.-Vers.-W.: 60 000 RM., Ertr.-  
W.-Kl. 16.

— Eigent.: Alois Fichte; F. Kreuzburg 264;  
Fl.: 22,75 ha: 21,25 Ader, 0,50  
Wiesen, 1 Weiden;  
F.-Vers.-W.: 65 000 RM., Ertr.-  
W.-Kl. 16.

— Eigent.: Johann Stiller; F. Kreuzburg 264;  
Fl.: 22,50 ha: 19 Ader, 2,50 Wiesen,  
1 Weiden;  
F.-Vers.-W.: 36 600 RM., Ertr.-W.-  
Kl. 16.

— Eigent.: Johann Plewnia; F. Kreuzburg 105;  
Fl.: 22,23 ha: 20,77 Ader, 0,50  
Wiesen, 1 Weiden;  
F.-Vers.-W.: 54 000 RM., Ertr.-  
W.-Kl. 16.

— Eigent.: Joseph Bielof; F. Kreuzburg 105;

Fl.: 21 ha: 17 Ader, 1 Wiesen,  
3 Weiden;  
F.-Vers.-W.: 20 000 RM., Ertr.-W.-  
Kl. 16.

— Eigent.: Karl Luga; F. Kreuzburg 198;  
Fl.: 20,50 ha: 18,50 Ader, 0,50  
Wiesen, 1,50 Weiden;  
F.-Vers.-W.: 80 000 RM., Ertr.-W.-  
Kl. 16.

### Nieder Schmarbt,

Ritterg. mit Waldborwerk u. Carolinenhof; Simmenthaler u. Oldenburger Ostfriesen;  
Eigent.: Oberschlesische Landgesellschaft  
Oppeln, Sternstraße 24; F. Kreuzburg 237;  
E. P. Abbez. kK. Schmarbt (6 km),  
T. Ag. eK. Kreuzburg;  
Fl.: 519,4 ha: 462,4 Ader, 33,1 Wiesen,  
5,1 Weiden, 14,9 Forsten, 1,4 Gart.,  
2,5 Hof; das Gut ist bereits besied.;  
Grdst.-R.-E.: 7588 M.

— Gut; Brennerei u. Molkerei;  
Eigent.: Franz und Engelhard Preiß;  
Insp.: König;  
Fl.: 200 ha;  
Ertr.-W.-Kl. 18/19.

— Eigent.: Wilhelm Adermann;  
Fl.: 30 ha;  
Ertr.-W.-Kl. 11/12.

— Eigent.: Ernst Oberbein;  
Fl.: 30 ha;  
Ertr.-W.-Kl. 11/12.

### Ober Schmarbt,

Ritterg. mit Vorwerk Friedashöhe;  
Schwarzb. Niederungsvieh;  
Eigent.: Oberschlesische Landgesellschaft  
Oppeln, Sternstr. 24; Gutsverw.:  
Adermann; 1 Assistent; F. Kreuzburg 167;  
E. P. Abbez. eK. Schmarbt (2 km),  
T. Ag. kK. Kreuzburg;  
Fl.: 485 ha: 385 Ader, 30 Wiesen,  
15 Weiden, 6 Forsten, 1 Gewässer,  
2 Garten, 15 Hof, 31 verp.; das  
Gut ist in der Aufteilung begriffen;  
Grdst.-R.-E.: 7057 M., Einh.-W.  
536 448 RM., F.-Vers.-W. 336 270  
RM.



- Eigent.: Adermann;  
Fl.: 22,50 ha: 21 Ader, 1,50 Wiesen;  
F.-Vers.-W. 32 700 RM.

### **Omechau,**

Ritterg. m. Vorw. Postenvorwerk,  
Altvorw. u. Ferdinandshof; Vermehrungsanbau von Orig. C. von Jordans-Jordanshofer Winterrogg., Schwarzb. Ostfriesen, Brennerei, Molkerei;

Eigt.: Diakonisse Elisabeth Dorothea von Brittwik und Gaffron in Kreuzburg; Pächter: Rittmeister Carl von Jordan auf Jordanshof; Insp.: Alfred Geilke; F. öffentlicher Fernsprecher Costau;

E. P. T. kK. Costau (4 km), Abez. eK. Omechau, Ag. Pitschen;

Fl.: 818 ha (davon verp.: 71 ha): 447 Ader, 110 Wiesen, 28 Weiden, 190 Forsten, 6 Gewässer, 37 Obland, Wege, Grenzen usw.;

Grdst.-R.-E.: 10 271,16 M., Einh.-W. 398 279 RM., F.-Vers.-W. 920 610 RM., Ertr.-W.-Kl. 19.

- Eigent.: Marie Mania;  
Fl.: 21,50 ha: 15 Ader, 5 Wiesen, 1 Weiden, 0,50 Obland;  
Einh.-W. 17 817 RM., F.-Vers.-W. 48 000 RM.

### **Pitschen,**

Forst m. Forsthaus Kluczw;

Eigt.: Stadtgemeinde Pitschen; F. Pitschen 49; Stadtförster: Rukke in Kluczw;

P. T. E. Ag. eK. kK. Pitschen, Bahnhof 5 km;

Fl.: 357 ha: 88 Ader, 12 Wiesen, 252 Holz, 1 Garten, 4 Hof usw.;

Grdst.-R.-E.: 2832 M.

### **Pitschen,**

Stadgut; Saat- und Kartoffelzucht, Schwarzb. Ostfriesen, Herdbuchherde;

Eigt.: Gustav Gebauer; Verw.: Karl-Heinz Gebauer; F. Pitschen 16;

E. P. T. Abez. Ag. kK. eK. Pitschen;

Fl.: 78 ha: 75 Ader, 3 Wiesen;

Grdst.-R.-E.: 2040 M., F.-Vers.-W. 80 000 RM.

- Eigent.: Vorwerksbes. Berth. Rusche; Herdbuchherde;

Fl.: 52 ha (davon 1 ha gep.): 45 Ader, 5 Wiesen, 1 Weiden, 1 Wege, Hof;  
Einh.-W. 51 000 RM., F.-Vers.-W. 120 000 RM.

- Eigent.: Wilhelm Janus;  
Fl.: 35,50 ha: 30 Ader, 5,50 Wiesen;  
F.-Vers.-W. 31 350 RM.

- Eigent.: Gottlieb Anders;  
Fl.: 30,67 ha: 28 Ader, 2,67 Wiesen;  
F.-Vers.-W. 45 000 RM.

- Eigent.: Beate Siehla;  
Fl.: 23 ha: 20,50 Ader, 2,50 Wiesel;  
F.-Vers.-W. 39 600 RM.

- Eigent.: Heinrich Begemann;  
Fl.: 22,5 ha Ader;  
Grdst.-R.-E.: 231,48 M.

- Eigent.: Gottlieb Dufek;  
Fl.: 21,50 ha: 20,50 Ader, 1 Wiesel;  
F.-Vers.-W. 24 750 RM.

- Eigent.: Auguste Nowak;  
Fl.: 20,32 ha: 18,5 Ader, 1,75 Wiesel;  
Einh.-W. 20 320 RM., F.-Vers.-W. 18 500 RM.

### **Polanowik,**

Ritterg. m. Vorw. Ferdinandshof;

Eigt.: Wanda Korn'sche Erben; Inspektor: Stolper; 1 Assistent; F.

Pitschen 26; Zuckerfabrik Bernstadt, Schlef. Rotvieh, Rübenbau, angeschl. an Molkerei Roschtowik;

P. T. E. Ag. kK. Pitschen (2 km), Abez. eK. Polanowik;

Fl. mit Rustikalbesitz: 394 ha: 352 Ader, 0,5 Wasser, 35 Wiesen,

6,5 Gärten, Wege, Hof usw.;

Grdst.-R.-E.: 7025 M.

- Eigent.: Rosine Janus;  
Fl.: 27,50 ha: 25 Ader, 2 Wiesen;  
Grdst.-R.-E.: 489 M., Einh.-W. 27 730 RM., Ertr.-W.-Kl. 17.

- Eigent.: Hermann Hoffmann;  
Fl.: 26,75 ha: 23,75 Ader, 3 Wiesel;  
Grdst.-R.-E.: 494 M., Einh.-W. 27 669 RM., F.-Vers.-W. 37 740 RM., Ertr.-W.-Kl. 17.

— Eigent.: Berta Grzyb;  
Fl.: 26 ha: 24 Ader, 2 Wiesen;  
Grdst.-R.-E.: 582 M., Einh.-W.  
26 308 RM., F.-Vers.-W. 22 000  
RM., Ertr.-W.-Kl. 17.

— Eigent.: Wilhelm Miosga;  
Fl.: 25,30 ha: 22,30 Ader, 3 Wief.;  
Grdst.-R.-E.: 390 M., Einh.-W.  
25 508 RM., F.-Vers.-W. 23 500  
RM., Ertr.-W.-Kl. 17.

— Eigent.: Hermann Kaluja;  
Fl.: 24,25 ha: 22,25 Ader, 2 Wiesen;  
Grdst.-R.-E.: 486 M., Einh.-W.  
21 420 RM., F.-Vers.-W. 30 000  
RM., Ertr.-W.-Kl. 17.

— Eigent.: Gottlieb Therafa;  
Fl.: 23,31 ha: 20,31 Ader, 3 Wiesen;  
Grdst.-R.-E.: 444 M., Einh.-W.  
23 990 RM., F.-Vers.-W. 28 800  
RM., Ertr.-W.-Kl. 17.

— Eigent.: Heinrich Plachta;  
Fl.: 22 ha: 20 Ader, 2 Wiesen;  
Grdst.-R.-E.: 369 M., Einh.-W.  
22 276 RM., F.-Vers.-W. 21 000  
RM., Ertr.-W.-Kl. 17.

— Eigent.: Anna Dalibor;  
Fl.: 21,50 ha: 20 Ader, 1,50 Wief.;  
Grdst.-R.-E.: 447 M., Einh.-W.  
21 672 RM.

— Eigent.: Daniel Lassotta;  
Fl.: 20 ha: 18 Ader, 2 Wiese;  
Grdst.-R.-E.: 297 M., Einh.-W.  
20 210 RM., F.-Vers.-W. 23 400  
RM., Ertr.-W.-Kl. 17.

### **Proschlik,**

Ritterg. m. Ober- und Niederhof;  
Brennerei, Kartoffeltrocknung,  
Schwarzb. Niederungsvieh. Zucht  
des weißen Edelschweins, Fleisch-  
merino, Stammherde;  
Eigt.: Rudolf von Wajdorf, Kreis-  
deputierter, Ref. a. D., Rittm. d. R.  
a. D.; Familienbesitz seit 1872;  
Oberinsp.: Gründer; 1 Rentmstr.,  
1 Brennereiverwalter, 1 Förster,  
1 Wiesenwärter; F. Pittschen 33;  
P. T. E. Ag. Pittschen (7 km), Abez.  
eK. Proschlik, kK. Neudorf;  
Fl.: 1030 ha: 689,5 Ader, 166 Wief.

(75 Rieselwiesen), 15 Kornweiden,  
126,5 Holz, 2,5 Wasser, 10,5 Park,  
20 Gärten, Hof usw.;  
Grdst.-R.-E.: 19 326 M.

— Eigent.: Johanna Kregel;  
Fl.: 26,37 ha: 21,34 Ader, 3,94  
Wiesen, 1,13 Weiden;  
Grdst.-R.-E.: 196,99 M., F.-Vers.-  
W. 17 700 RM., Ertr.-W.-Kl. IVa.

### **Reinersdorf,**

Majorat m. d. Borm. Schloßvor-  
werk, Rosalienhof, Alt- u. Neu-  
vorwerk; Simmenthaler Herdbuch-  
herde, Brennerei, Sägewerk,  
Ziegelei;  
Eigt.: Friedrich von Reinersdorff-  
Paczynsky u. Tenczin; Rittmeister  
a. D. der Garde-Landw.-Kavallerie;  
Oberförster: Großser; Oberinsp.:  
Kurnoth; Rentmeister: Michnig  
F. Reinersdorf 1;  
E. Konstadt (13 km), P. T. Abez.  
eK. Reinersdorf, Ag. kK. Pittschen;  
Fl.: 2363 ha (davon verp.: 62 ha):  
684 Ader, 132 Weiden, Wiesen,  
1517 Forsten, 20 Gewässer, 10 Hof-  
raum usw.;  
Grdst.-R.-E.: 27 400 M.

— Eigent.: Wilhelm Golibruch;  
Fl.: 35 ha: 31 Ader, 4 Wiesen;  
Grdst.-R.-E.: 543 M., Einh.-W.  
26 559 RM., F.-Vers.-W. 110 000  
RM., Ertr.-W.-Kl. 18.

— Eigent.: Wilhelm Lipinski I;  
Fl.: 31 ha (davon verp.: 0,50 ha):  
27 Ader, 4,40 Wiesen;  
Grdst.-R.-E.: 525 M., Einh.-W.  
26 502 RM., Ertr.-W.-Kl. 18.

— Eigent.: Karl Drobek;  
Fl.: 29 ha: 22,50 Ader, 2,25 Wiesen,  
1,75 Weiden, 0,50 Gewässer, 2 Ob-  
land;  
Grdst.-R.-E.: 518 M., Einh.-W.  
23 603 RM., F.-Vers.-W. 47 000  
RM., Ertr.-W.-Kl. 18.

— Eigent.: Karl Wabnick;  
Fl.: 26,25 ha: 23,50 Ader, 2,75  
Wiesen;  
Grdst.-R.-E.: 431 M., Einh.-W.  
21 752 RM., F.-Vers.-W. 80 830  
RM., Ertr.-W.-Kl. 18.

- Eigent.: Karl Kregel;  
Fl.: 22,50 ha: 19 Acker, 3,50 Wiesen;  
Grdst.-R.-E.: 378 M., Einh.-W.  
19 003 RM., Ertr.-W.-Kl. 18.

### **Roschkowiz,**

- m. d. Borm. Albertinenhof und  
Bobref, Majorat; Schles. Rotvieh,  
starker Zuckerrübenbau, Kartoffel-  
trodnung, Kalksandsteinfabrik, Ge-  
nossenschafts-Molkerei;  
Eigt.: Bertram von Cramon-Taub-  
adel, Maj. d. R. a. D.; Inspektor:  
Wittner; Rentmeister: Seifert; F.  
Pitschen 30;  
E. Ag. kK. Pitschen (5 km), P. T.  
Abz. eK. Roschkowiz;  
Fl.: 1567 ha (davon verpachtet als  
Siedlungsland: 82,58 ha): 928  
Acker, 100 Wiesen, 50 Weiden, 408  
Forsten, 2 Gewässer, 79 Sdland u.  
Koppeln;  
Grdst.-R.-E.: 19 134 M., Einh.-W.  
1 364 838 RM., F.-Vers.-W.  
2 583 302 RM.

- Eigent.: Otto Ranus;  
Fl.: 42,50 ha (dav. verp.: 2,50 ha):  
34,50 Acker, 5,50 Wiesen, 2 Weiden,  
0,50 Sdland;  
Grdst.-R.-E.: 232,27 M., Einh.-W.  
76 000 RM., F.-Vers.-W. 107 000  
RM., Ertr.-W.-Kl. 17.

- Eigent.: August Pržibilla;  
Fl.: 25 ha: 21,50 Acker, 2,75 Wief.,  
0,75 Weiden;  
F.-Vers.-W. 30 000 RM., Ertr.-W.-  
Kl. 17.

### **Rosen, Ober und Nieder,**

- Rittergüter m. d. Borm. Louise-  
hof und Mühlfhof und dem Gute  
Oberrosen I; Landwirtschaftliche  
Brennerei in Rosen; Genossen-  
schaftsmolkerei in Sarnau;  
Eigt.: Hugo von Treu; Oberinsp.:  
Blaczynski; Rechnungsführ.: Hoff-  
mann; 1 Assistent; 1 Brennerei-  
verwalt.; 1 Förster, 1 Gärtner; F.  
Stalung 2;  
E. Schönwald (5,7 km), P. T. Sta-  
lung (2 km), Abz. eK. Rosen,  
Ag. Kreuzburg, kK. Pitschen;  
Fl.: 1113 ha: 887 Acker, 84 Wiesen,  
129 Forsten, 13 Sdland; verpachtet:  
100 ha;

Grdst.-R.-E.: 10 445 M., Einh.-W.  
1 012 708 RM., F.-Vers.-W. 392 500  
RM.

### **Sarnau (früher Eichborn),**

- Staatsdomäne mit Anteilen in  
Baumgarten und Sarnau; Brenn.  
in Eichborn, auch beteiligt an der  
Genossenschafts-Brennerei Baum-  
garten, der Zuckersfabrik Bernstadt  
und der Genossenschafts-Molkerei  
Sarnau; Rotb. Ostfriesen (Herdb.),  
Schweinezucht mit Mast;  
Eigt.: Preussischer Domänenfiskus;  
Pächt.: Alfred Tschsch, Oberamtm.;  
1 Inspektor, 1 Brennereiverwalter;  
F. Schönwald 5;  
P. T. Schönwald (6 km), E. Bisch-  
dorf-Eichborn (1,5 km), Abz. eK.  
Wilmsdorf, Ag. kK. Pitschen;  
Fl.: 354,4 ha: 301,5 Acker, 30,2  
Wiesen, 0,4 Weiden, 9,6 Wasser,  
Holz, 0,1 Park und Garten, 12,6  
Hof usw.;  
Grdst.-R.-E.: 3858 M.

### **Sarnau,**

- Ritterg. m. Rustitalbesitz; Schwarz-  
buntes Niederungs- und Oldenburg.  
Wesermarsch), Schweinemast; Be-  
teiligt an Genossenschaftsmolkerei  
Sarnau, Genossenschafts-Brennerei  
Schönwald und Zuckersfabrik Bern-  
stadt;  
Eigt.: Alfred Schmigel; 1 Insp.;  
F. Schönwald 11;  
E. Bischdorf-Eichborn (1 km), P. T.  
Schönwald, Abz. eK. Bischdorf,  
Ag. kK. Pitschen;  
Fl.: 163 ha: 140 Acker, 16,5 Wiesen,  
2,5 Park und Garten, 4 Hof;  
Grdst.-R.-E.: 2656 M.

- Eigent.: Johann Kregel;  
Fl.: 32,25 ha: 30 Acker, 2 Wiesen,  
0,25 Weiden;  
F.-Vers.-W. 19 350 RM.

### **Schiroslawiz,**

- Rittergut (Jordanhof); Saatzucht-  
wirtschaft, Brennerei;  
Eigt.: Carl von Jordan; Bevollm.:  
Oberamtmann Edardt in Albrechts-  
hof; F. Pitschen 37.  
E. P. T. Ag. eK. Pitschen (7 km),  
Abz. Roschkowiz, kK. Moislawiz;  
Fl.: 588,93 ha (davon verp.: 40 ha):



411,5 Ader, 130 Wiesen, 15 Forsten,  
7,5 Gewässer;  
Einh.-W. 632 620 RM.

### Schloß Ellguth,

Eigt.: Alfons Krzuz und Ehefrau  
Marie, geb. Jen;  
E. P. T. Ag. kK. eK. Kreuzburg  
(2 km), Abez. Bankau;  
Fl.: 39,98 ha: 34,60 Ader, 4 Wiesen,  
1,25 Weiden, 0,13 Sdland;  
Grdst.-R.-E.: 618 M., F.-Vers.-W.  
158 000 RM., Ertr.-W.-Kl. 17.

— Eigt.: Schloß Ellguth's Kunstmühle  
Guttman & Raphael G. m. b. H.  
in Liquidation; F. Kreuzburg 14;  
Fl.: 23,12 ha: 19,50 Ader, 2 Wiesen,  
1,50 Wege, Hofraum;  
Grdst.-R.-E.: 435 M., Einh.-W.  
270 000 RM., F.-Vers.-W. 670 000  
RM.

### Schönfeld,

Ritterg. m. d. Vorn. Augustenhof,  
Carlshof, Heinrichslust, Heinrichs-  
feld, Tellusja und Waldstättenhof;  
Dampfbrennerei mit Mühle und  
Kortoffelfloßfabrik, Dampfmolk.,  
Zimmermannsche Darre, Elektro-  
fütter-Turmanlage; starker Kar-  
toffelbau, Gründung, Glas-  
bearbeitung; Eingetr. Stammherde  
des schwarzb. Niederungsviehs u.  
Zucht des großen weißen Edel-  
schweins mit Verkauf von Zucht-  
tieren, Zucht von Oldenburgeru u.  
Bullenaufzucht;

Eigt.: Rittmstr. d. R. a. D. v. Wag-  
dorf; Familienbesitz seit 1853; Ober-  
inspekt.: Meinert; 2 Assistenten;  
1 Förster; 1 Brennereiverw.; 1 Mol-  
kereiverwalter; F. Konst. 41;  
P. T. Abez. eK. Schönfeld, E. Ag.  
Konst. (6 km), kK. Wallendorf;  
Fl.: 1485,7 ha: 841,9 Ader, 172,2  
Wiesen, 19,4 Weiden, 56 Dauer-  
weiden, 345,3 Holz, 4,3 Park, 3,5  
Gärten, 0,9 Teiche, 42,2 Hof usw.;  
Grdst.-R.-E.: 19 076 M.

— Eigt.: Wilhelm Hauke;  
Fl.: 29 ha: 21,50 Ader, 6,50 Wiesen,  
1 Weiden;  
F.-Vers.-W. 20 700 RM., Ertr.-W.-  
Kl. 18.

— Eigt.: Karl Dalibor;  
Fl.: 24 ha: 20,25 Ader, 2,25 Wiesen,  
1,50 Weiden;  
F.-Vers.-W. 34 940 RM., Ertr.-W.-  
Kl. 18.

— Eigt.: August Ransy;  
Fl.: 21,25 ha: 18,25 Ader, 2,25 Wief.,  
0,75 Gewässer;  
F.-Vers.-W. 19 340 RM., Ertr.-W.  
Kl. 18.

### Schönke,

Eigt.: Hellmut Lipinsky; Pächter:  
v. Windheim;  
E. Pitschen (9 km), Ag. Kreuzburg  
(13 km), Abez. Maßdorf, eK.  
Wilmsdorf, kK. Lomkowitz;  
Fl.: 549 ha: 287 Ader, 5 Wiesen,  
2 Wasser, 253 Holz, 2 Hof usw.;  
Grdst.-R.-E.: 2655 M.

### Schönwald,

Erbscholtse; Stammbaumzucht des  
schwarzbunt. Niederungsviehs, dem  
Schlef. Herdbuch angeschlossen; von  
d. Landwirtsch.-Kamm. anerkannte  
Lehrwirtsch.; Mitgl. der Brennerei-  
genossenschaft Schönwald sowie der  
Molkereigenossensch. Sarnau; Zucht  
des ostfriesischen Pferdes;  
Eigt.: Elisabeth Graber; Insp.: Traut-  
mann; F. Schönwald 6;  
E. P. T. Abez. eK. Schönwald, Ag.  
kK. Kreuzburg;  
Fl.: 166,5 ha (davon 1 ha gep.):  
146 Ader, 15 Wiesen, 5 Weiden;  
Grdst.-R.-E.: 2628 M., Einh.-W.  
242 760 RM., F.-Vers.-W. 272 100  
RM., Ertr.-W.-Kl. 14.

— Eigt.: Frau Sophie Lipinsky; F.  
Schönwald 7; Zucht des deutschen  
Edelschweins;  
Fl.: 78 ha: 70 Ader, 8 Wiesen;  
Einh.-W.: 101 585 RM., F.-Vers.-  
W. 155 200 RM., Ertr.-W.-Kl. 14.

— Eigt.: Georg Schramm; F. Schön-  
wald 12; Herdbuchherde d. schwarzb.  
Ostfriesen; angeschlossen an die Ge-  
nossenschaftsbrennerei Schönwald m.  
10 400 Liter;  
Fl.: 66,33 ha: 57 Ader, 7,5 Wiesen,  
0,30 Gewässer, 1,5 Hofraum, Garten,  
Wege;  
Grdst.-R.-E.: 1400,43 M., F.-Vers.-  
W. 133 120 RM., Ertr.-W.-Kl. 14.

— Eigent.: Robert Grota I; F. Schönwald 16; Mitglied d. Schles. Rindviehzüchter-Verbandes; Fl.: 27,50 ha: 23,50 Ader, 2 Wiesen, 1 Weiden, 1 Hofraum, Garten, Wege; F.-Vers.-W.: 74 000 RM., Ertr.-W.-Kl. 14.

— Eigent.: Wilhelm Passet; F. Schönwald 20; Beteiligung an Genossenschaften; Fl.: 25 ha: 23,50 Ader, 2 Wiesen, 0,50 Weiden; Grdst.-R.-E.: 592 M., F.-Vers.-W. 50 000 RM., Ertr.-Kl.-W. 14.

### Simmenau,

mit den Vorwerken Glashütte, Katharinenhof u. Wessolla; Herdbuchherde. — Glashschwingerei, Kartoffelflodenfabrik.

Eigent.: Oberschles. Landgesellschaft G. m. b. H. in Oppeln; Rentmstr.: Müller; Inspekt.: Kern; F. Konstadt 25; das Gut gelangt zur Aufteilung.

E. T. Ag. Konstadt (10 km), P. Abbez. eK. Simmenau, kK. Blumenu; Fl.: 1687 ha (davon verp.: 75 ha): 1102 Ader, 51 Wiesen, 5 Weiden, 450 Forsten, 5,3 Gewässer, 63,6 Aderland, 9,1 Garten und Park;

Grdst.-R.-E.: 22 022 M., Einh.-W. 1 059 489 RM., F.-Vers.-W. 1 956 000 RM., Ertr.-W.-Kl. 18.

### Stalung,

Rittergut mit 1 Vorwerk; Saatzucht. — Herdbuchherde. — Brennererei, Ziegelei; Glashbau u. Ausarbeitung;

Eigent.: Egmont von Brittwik und Gaffron; Oberinsp.: Ph. Bogon, 1 Rentmstr., 2 Assistenten, 1 Brennerverwalter, 1 Förster; F. Stalung 1;

E. Konstadt und Schönwald (je 6 km), P. T. Abbez. eK. Stalung, Ag. Kreuzburg, kK. Konstadt; Fl.: 938 ha (davon 32 ha verp.); Grdst.-R.-E.: 13 358,79 M.

### Wilmsdorf,

Staatsdomäne;

Eigent.: Preussischer Domänenfiskus;

Pächter: Hans Beyerhaus; F. Pitschen 22;

E. Pitschen-Giechborn (4 km), P. T. Ag. kK. Pitschen (6 km), Abbez. eK. Wilmsdorf;

Fl.: 329 ha: 225 Ader, 21 Wiesen, 45 Weiden, 18 Forsten, 2 Gewässer, 21 Aderland, Gärten;

Grdst.-R.-E.: 2303 M., Einh.-W. 262 565 RM.

— Eigent.: Bernhard Brands u. Witwe Helene Luislampe; F. 22 Gut Wilmsdorf;

Fl.: 75,68 ha: 67 Ader, 2 Wiesen, 3 Weiden, 0,5 Gewässer, 2,5 Aderland; Grdst.-R.-E.: 256,08 M., Einh.-W. 56 540 RM., F.-Vers.-W. 53 400 RM., Ertr.-W.-Kl. 17/18.

### Woislawitz,

Eigent.: Heinrich Dalibor;

E. P. T. Ag. Pitschen, F. eK. Woislawitz, Abbez. Roschtowitz, kK. Pitschen;

Fl.: 25 ha: 20 Ader, 2,25 Wiesen, 0,75 Weiden, 2 Hof, Garten und Wege,

F.-Vers.-W.: 25 000 RM.

— Eigent.: Christian Kaczmarek; F. Pitschen 173;

Fl.: 24 ha: 21 Ader, 1 Wiesen, 2 Weiden;

F.-Vers.-W.: 25 600 RM., Ertr.-W.-Kl. 19.

### Würlitz,

Rittergut mit Mittelhof, Tanneberg, Kolozel u. Waldhaus; Brennererei, Breitmühle, Wassermühle u. Ziegelei. — Ostfriesische Stammherde (Herdbuch), Bullenverkauf. — Glashausarbeit.

Eigent.: Rudolf Freiherr v. Reiswitz und Kaderzin, Leutn. a. D.; Familienbesitz seit 1791; Bevollm. Rentmstr. Herm. Schmidt, Amtsvorsteher u. Standesbeamter; Oberinspektor: Arthur Schramm. — 2 Assistenten, 1 Brennerverwalter; Forstverw.: Albert Komander. — 2 Förster. F. Kon-

Stadt 24 (Bej.) u. 75 (Oberinsp.);  
P. T. E. Abcz. ek. Würbik, Ag.  
Konstadt, kK. Wallendorf;  
Fl.: 1748 ha: 687 Ader, 143 Wiesen,  
751 Holz, 24 Weide, 87 Wasser,  
56 Park, Garten, Hof usw.;  
Grdst.-R.-E.: 20 088 M.

### **Wundschüh,**

Rittergut; Ostpreuß. Oldenburger  
Kinderherde; Dampfbrenn., Dampf-  
ziegelei mit Ringofen;  
Eigt.: Harbort v. Windheim; Insp.:  
Siegfr. Wollmeyer; F. Konstadt 18;  
E. P. T. Ag. kK. Konstadt (5 km),  
Abcz. Wundschüh, ek. Zeroltshüh;  
Fl.: 230 ha: 137 Ader, 37 Wiesen,  
46 Forsten, 10 Sdland, Hof, Garten.

— Eigt.: Bodusch; Mehlmühle und  
Dampffägewerk; F. Konstadt 14;

Fl.: 39 ha: 24,50 Ader, 1,25 Wiesen,  
0,50 Gewässer, 1,50 Sdland;  
F.-Vers.-W.: 104 000 RM.

— Eigt.: Carl Rabik Nachflg.; Mühle;  
Fl.: 37 ha;  
Einh.-W.: 24 854 RM., F.-Vers.-W.  
48 070 RM.

### **Wüthenborg,**

Rittergut; Saatgutwirtschaft. —  
Brennerei.

Eigt.: Rud. Kleinschmidt in Ritter-  
wik, Ars. Grottkau; Insp.: Paul  
Urt; F. Kreuzburg 199;  
E. P. T. Ag. kK. ek. Kreuzburg  
(5,50 km), Abcz. Bantau;  
Fl.: 350 ha (davon 6,25 ha gep.,  
8,75 ha verp.): 330 Ader, 14 Wiesen,  
15 Sdland;  
Ertr.-W.-Kl. 16.



## 9. Landkreis Leobschütz

**Lage:** Der Landkreis Leobschütz liegt in dem südwestlichen Zipfel Oberschlesiens und grenzt im Südosten, Süden und Westen an die Tschechoslowakei, im Norden an den Kreis Neustadt und im Osten an die Kreise Cosel und Ratibor. Der Kreis ist in seiner Höhenlage von etwa 230 bis 450 m in ein von Osten nach Westen ansteigendes Vorgebirgsland des Altvatergebirges. — Die Güter gehören zur Oberschlesischen Fürstentumslandschaft.

**Größe:** Der Landkreis umfaßt mit den drei Städten Leobschütz, Katscher und Bauerwitz, den 79 Landgemeinden und drei Gutsbezirken einen Flächenraum von 69 175,77 ha.

**Bevölkerung:** 81 957 Einwohner. — Mittlere Bevölkerungsdichte: 1,1 je ha. Leobschütz: 12 775 Einw., Katscher: 7969 Einw., Bauerwitz: 3865 Einw.

**Bodenbeschaffenheit:** Der gebirgige Westen hat auf Schieferboden geringe Ernten. Der Löß gibt dem übrigen Kreise eine gute Fruchtbarkeit, die durch fortschrittliche intensive und rationelle Bearbeitung des Acker erhöht wird, so daß der Landkreis zu den landwirtschaftlich bedeutendsten Oberschlesiens gehört. Von der landwirtschaftlich genutzten Gesamtfläche von 60 745 ha sind: 57 109 ha Ackerland, 2949 ha Wiesen und gute Weiden, 2665 ha forstwirtschaftlich genutzte Fläche, 686 ha Gartenland. — Gewässer: Die Oppa (Grenze mit der Tschechoslowakei), die Zinna, die Troja, die Straduna, die Hohenplock, die goldene Ader. — Der durchschnittliche Grundsteuerreinertrag beträgt pro ha Acker: 32,12 M., Wiesen: 34,47 M., Holz: 9,40 M.

**Industrielle und landwirtschaftliche Betriebe:** Landw. Maschinenbauanstalten in Leobschütz; Wollwarenfabriken in Leobschütz; Dampfsägemühlen in Bauerwitz, Branitz und Leobschütz; Zuckerfabrik in Bauerwitz; Brauereien in Gröbnitz, Katscher und Leobschütz; Dampfsiegeleien in Branitz, Bauerwitz, Deutsch Neufirk, Katscher, Leobschütz und Rosen; Molkereien in Bauerwitz, Katscher, Leobschütz, Löwitz, Rastiedel, Pilsch, Kösnitz, Schönau, Steubendorf und Wanowitz; Kartoffelflockenfabriken: in Bauerwitz und Gläsen; Mehlmühlen in Babitz, Badewitz, Bauerwitz, Berndau, Bladen, Bleischwitz, Boblowitz, Branitz, Comeise, Dirschel, Eglau, Gröbnitz, Katscher, Leobschütz, Deutsch Neufirk, Pommerwitz, Steubendorf, Steuberwitz, Stolzsmütz, Tropelowitz, Wanowitz, Wehowitz, Zülkowitz.

### **Verkehrsverhältnisse:**

Eisenbahnen: Ratibor—Deutsch Rasselwitz mit den Stationen Stolzsmütz, Bauerwitz, Wernersdorf, Leobschütz, Leobschütz-Stadtforst und Steubendorf;

Leobschütz—Jägerndorf mit den Stationen Soppau-Roben, Moder;

Bauerwitz—Kandrzin;

Bauerwitz—Troppau mit den Stationen Tschirmkau, Bieskau, Rastiedel, Leimerwitz und Pilsch;

Katscher—Groß Peterwitz.

Kraftpostlinien: Leobschütz—Wanowitz, Leobschütz—Roben, Branitz—Leobschütz, Oberglogau—Leobschütz, Gnadenfeld—Leobschütz, Branitz—Rastiedel, Katscher—Steuberwitz.

**Kulturelle und soziale Einrichtungen:** Kath. Gymnasium, Ober-Gyceum, landw. Schule, kaufmännische und gewerbliche Fortbildungsschule, kath. Knabenkonwikt, Franziskanerniederlassung in Leobschütz; staatl. Webeschule, städtisches Realgymnasium, höhere Privatschule in Ratscher; gewerbl. Fortbildungsschulen in Bauerwitz und Branitz; Heil- und Pflegeanstalt in Branitz.

## Kreisstadt Leobschütz

Landgericht: Ratibor.

Umtsgerichte: Leobschütz, Bauerwitz, Ratscher.

Landrat (F 54): Dr. jur. Klaus,

Regierungsassessor Lullies.

Kreis-Oberinspektor: Henke.

Kreiskasse: Rentmeister Fleischhauer.

Kreisausschuß (F 54, 95, 122, 144):

Schindler, Bürodirektor.

Kreis-Kommunal- u. Kreis-Sparkasse:

Sonntag, Kreisrentant.

Kreisbaurat (F 144): Büttner.

Kreisarzt (F 118): Dr. Gerfeld, Med.-Rat.

Kreistierarzt (F 300): Dr. Schirmel, Vet.-Rat.

Grenztierarzt: Richter, Vet.-Rat in Ratibor.

Katasterdirektoren: f. den nördl. Teil: Scholz, für den südl. Teil: Schieb in Ratscher.

Hochbauamt (F 106): Rumler, Reg.-und Baurat.

Schulräte: für den östl. Teil: Bensch, für den westl. Teil: Bappert.

Finanzamt (F 117): Dr. Kroll, Reg.-Rat.

Kulturamt für die Kreise Leobschütz, Cosel, Neisse Stadt und Land, Neustadt (F 155): Drolshagen, Reg.-und Kulturrat.

Gewerbeaufsichtsamt in Ratibor.

## Verzeichnis der Güter

### Alt-Wiendorf,

Ritterg.;

Eigt.: Hk Graf von Kanik auf Pommerswitz; Vormund: Major a. D. von Eide und Polwitz auf Gläsen; 1 Insp., 1 Rentmeister, 1 Assistent, 1 Forstgehilfe; F. Steubendorf;

P. T. E. Steubendorf (2 km), Abes. eK. kK. Pommerswitz (2 km), Ag. Leobschütz;

Fl.: 121,5 ha: 107,5 Ader, 8 Wiesen, 2,8 Holz, 0,1 Wasser, 0,8 Garten, 2,3 Hof usw.; Parzellenverpachtung; Grdst.-R.-E.: 2878 M.

— Eigt.: Max Weiner;

Fl.: 22,93 ha: 20 Ader, 1,25 Wiesen, 1,75 Weiden; Grdst.-R.-E.: 435,66 M.

— Eigt.: Paul Kremser;

Fl.: 21,75 ha: 20 Ader, 1 Wiesen, 0,75 Forsten; Grdst.-R.-E.: 486 M.

### Annahof

bei Rasimir, Ritterg.;

Eigt.: Oberschlesische Landgesell-

schaft, Oppeln, Sternstraße 24;

E. eK. Oberglogau (8 km), P. T. kK. Rasimir, Abes. Rasimir, Ag. Leobschütz;

Fl.: 109 ha: 100 Ader, 8 Wiesen, 1 Hof, Garten usw.; Das Gut ist bereits besiedelt.

### Muchwitz,

Eigt.: Franz Schmidt;

E. P. T. kK. Biltz (3 km), Abes. Leimerwitz, Ag. Ratscher; F. Much-

witz;

Fl.: 32,75 ha Ader;

F.-Vers.-W.: 64 600 RM.

— Eigt.: Wilhelm Richtarsky;

Fl.: 26,09 ha: 25,59 Ader, 0,50 Hof-

raum, Garten; Grdst.-R.-E.: 1205,67 M., Einh.-W. 59182 RM., F.-Vers.-W. 60200 RM.

— Eigt.: Johann Tiz;

Fl.: 24,83,70 ha;

Grdst.-R.-E.: 1207 M., Einh.-W. 55790 RM., F.-Vers.-W. 47800 RM.

— Eigt.: Alois Grieger;

Fl.: 23 ha;

Grdst.-R.-E.: 352 M., F.-Vers.-W.  
28 000 RM., Ertr.-W.-Kl. 10.

— Eigent.: Anton Borjuck; Fl.: 22,50 ha Acker;  
Grdst.-R.-E.: 1064,37 M., Einh.-W.  
51140 RM., F.-Vers.-W. 19 600  
RM., Ertr.-W.-Kl. 10.

— Eigent.: Borjuck, Franz;  
Fl.: 19,81,60 ha;  
Grdst.-R.-E.: 1014 M., F.-Vers.-W.  
63 600 RM.

### **Babiz,**

Erbschtere; Eigent.: Gertha Behrla;  
E. Bernersdorf (3 km), P. T. Abbez.  
kK. Babiz, Ag. Leobich; Fl.: 73 ha: 65 Acker, 8 Wiesen;  
Grdst.-R.-E.: 2791 M., F.-Vers.-W.  
144 250 RM.

— Eigent.: Franke, Julius, Schwarzb.  
Ostfriesen; Fl.: 49 ha: 45 Acker, 3 Wiesen,  
1 Weiden;  
Grdst.-R.-E.: 1791,72 M., F.-Vers.-  
W. 91 000 RM.

— Eigent.: Julius Höflisch;  
Fl.: 42,4 ha: 40 Acker, 2 Wiesen,  
0,4 Ackerland;  
Grdst.-R.-E.: 1284,33 M.

— Eigent.: Julius Mende;  
Fl.: 34,6 ha (davon 1 ha ver-  
pachtet): 31 Acker, 1 Wiesen, 1 Ge-  
hölz, 0,6 Ackerland;  
Grdst.-R.-E.: 1169,34 M., F.-Vers.-  
W. 44 560 RM.

— Eigent.: Alois Krobisch;  
Fl.: 30 ha: 27 Acker, 1 Wiesen,  
2 Ackerland;  
Grdst.-R.-E.: 851,16 M., F.-Vers.-  
W. 24 400 RM.

— Eigent.: Kirchengemeinde Babiz;  
Pfarrer Josef Martin;  
Fl.: 29,7 ha (davon verp.: 13 ha):  
29 Acker, 0,7 Wiesen;  
Grdst.-R.-E.: 878,67 M., F.-Vers.-  
W. 96 750 RM.

— Eigent.: Josef Mende;  
Fl.: 29,6 ha: 27 Acker, 2 Wiesen,  
0,6 Ackerland;

Grdst.-R.-E.: 1022,73 M., F.-Vers.-  
W. 55 200 RM.

— Eigent.: Hieronymus Scherner;  
Fl.: 29,3 ha: 28 Acker, 1 Wiesen,  
0,3 Ackerland;  
Grdst.-R.-E.: 791,40 M., F.-Vers.-  
W. 63 650 M.

— Eigent.: Josef Kluger;  
Fl.: 24 ha (davon verp. 9,4 ha):  
22,50 Acker, 1 Wiesen, 0,50 Gehölg;  
Grdst.-R.-E.: 797,40 M., F.-Vers.-  
W. 33 700 M.

— Eigent.: Johann Thill;  
Fl.: 24 ha: 23 Acker, 1 Wiesen;  
Grdst.-R.-E.: 610,77 M., F.-Vers.-  
W. 34 600 RM.

— Eigent.: Franz Scherner;  
Fl.: 21 ha (davon verp.: 7,8 ha):  
20 Acker, 1 Wiesen;  
Grdst.-R.-E.: 707,04 M., F.-Vers.-  
W. 41 550 RM.

### **Badewitz,**

Eigent.: Eduard Beyer;  
E. Ag. Leobich, P. T. kK. Bades-  
witz, Abbez. Bernersdorf;  
Fl.: 94 ha: 89 Acker, 5 Wiesen;  
Grdst.-R.-E.: 1198,29 M., Ertr.-  
W.-Kl. 12.

— Eigent.: Alois Fuchs I;  
Fl.: 37 ha (davon verp.: 3 ha):  
35 Acker, 2 Wiesen;  
Grdst.-R.-E.: 368,25 M., Ertr.-W.-  
Kl. 12.

— Eigent.: Konstantin Salzmann;  
Fl.: 33 ha: 31 Acker, 2 Wiesen;  
Grdst.-R.-E.: 338,97 M., Ertr.-W.-  
Kl. 12.

— Eigent.: Emanuel Komorek;  
Fl.: 32 ha (davon verp.: 7,50 ha):  
30 Acker, 2 Wiesen;  
Grdst.-R.-E.: 307,12 M., Ertr.-W.-  
Kl. 12.

— Eigent.: Julius Seichter;  
Fl.: 29 ha (davon verp.: 3 ha):  
28 Acker, 1 Wiesen;  
Grdst.-R.-E.: 255,71 M., Ertr.-W.-  
Kl. 12.



- Eigent.: Konstantin Waltert;  
Fl.: 28 ha: 26 Ader, 2 Wiesen;  
Grdst.-R.-E.: 256,75 M., Ertr.-W.-  
Kl. 12.
  - Eigent.: Josef Scherner;  
Fl.: 27 ha: 25,50 Ader, 1,50 Wiesen;  
Grdst.-R.-E.: 258,55 M., Ertr.-W.-  
Kl. 12.
  - Eigent.: Franz Beier;  
Fl.: 25 ha: 23,50 Ader, 1,50 Wiesen;  
Grdst.-R.-E.: 259,95 M., Ertr.-W.-  
Kl. 12.
  - Eigent.: Marie Scherner;  
Fl.: 24 ha: 23 Ader, 1 Wiesen;  
Grdst.-R.-E.: 268,21 M., Ertr.-W.-  
Kl. 12.
  - Eigent.: Josef Beier I;  
Fl.: 22 ha: 20,50 Ader, 1,50 Wiesen;  
Grdst.-R.-E.: 216,15 M., Ertr.-W.-  
Kl. 12.
  - Eigent.: Josef Heinelt;  
Fl.: 21 ha: 20 Ader, 1 Wiesen;  
Grdst.-R.-E.: 239,12 M., Ertr.-W.-  
Kl. 12.
  - Eigent.: Ernst Hampel;  
Fl.: 20 ha: 19 Ader, 1 Wiesen;  
Grdst.-R.-E.: 203,54 M., Ertr.-W.-  
Kl. 12.
  - Eigent.: Josef Otte;  
Fl.: 20 ha: 19 Ader; 1 Wiesen;  
Grdst.-R.-E.: 238,72 M., Ertr.-W.-  
Kl. 12.
  - Eigent.: Anton Biehlhauer;  
Fl.: 20 ha: 19 Ader, 1 Wiesen;  
Grdst.-R.-E.: 213,74 M., Ertr.-W.-  
Kl. 12.
- Bauerwisch,**  
Ritterg.;
- Eigent.: Dr. Lakel'sche Erben (ver-  
fügungsb. Frau Dr. Lakel) auf  
Iwardama; Familienbesitz seit 1882;  
Insp.: Walter Schmidt; F. Leob-  
schüh; 1;  
P. T. E. Ag. kK. Bauerwisch (Bhf.  
0,7 km), Abesz. Bauerwisch, eK.  
Leobschüh;  
Fl.: 132,5 ha einschl. 11,2 Rüstfals-  
äder: 124 Ader, 6 Wiesen, 2,5 Hof;  
einzelne Parzellen verpachtet;  
Grdst.-R.-E.: 4605 M.
- Eigent.: Oberschlesische Landgesell-  
schaft, Oppeln, Sternstraße 24;  
F. Bauerwisch 26;  
E. P. T. Ag. kK. Bauerwisch (05 km),  
eK. Leobschüh;  
Fl.: 98,5 ha: 92,50 Ader, 4 Wiesen,  
0,50 Forsten, 1,50 Sdland, Hof;  
Das Gut ist bereits besiedelt.
  - Eigent.: Anton Blaschke; Erbscholtisei;  
Fl.: 50,5 ha:  
Grdst.-R.-E.: 2500 M.
  - Eigent.: Carl Stanjel; Schlesisches  
schwarzb. Niederungsvieh; Kalt-  
blut-Pferdezucht; F. Bauerwisch 26;  
Familienbesitz seit 1815;  
Fl.: 45,6 ha:  
Grdst.-R.-E.: 1560 M.
  - Eigent.: Josef Seemann;  
Fl.: 45 ha: 44,4 Ader, 0,6 Wiesen;  
Grdst.-R.-E.: 1659,15 M., Einh.-W.  
98 384 RM., F.-Vers.-W. 64 400  
RM., Ertr.-W.-Kl. 10.
  - Eigent.: Josef Purtsche; Zucht d. ver-  
edelten deutschen Landschweines;  
Fl.: 37,5 ha: 35,4 Ader, 1,8 Wiesen,  
0,3 Hof;  
Grdst.-R.-E.: 1358 M., Einh.-W.  
81 309 RM., F.-Vers.-W. 86 250  
RM., Ertr.-W.-Kl. 11.
  - Eigent.: Hans Müller, Stadtgut;  
Schwarzb. Ostfriesen, Oldenburger  
Pferdezucht, — Rübenbau;  
Fl.: 35 ha: 33,50 Ader, 1,50 Wiesen.
  - Eigent.: Robert Gelbier;  
Fl.: 34,50 ha: 33 Ader, 1,50 Wiesen;  
Grdst.-R.-E.: 1320 M., Einh.-W.  
79 559 RM., F.-Vers.-W. 21 500  
RM., Ertr.-W.-Kl. 11.
  - Eigent.: Paul Deponte; Saatzucht u.  
Viehzucht;  
Fl.: 32 ha: 31 Ader, 0,5 Wiesen;  
0,5 Sdland.
  - Eigent.: Theodor Gelbier;  
Fl.: 29,25 ha: 29 Ader, 0,25 Wiesen;  
Einh.-W.: 43 852 RM., F.-Vers.-  
W. 31 000 RM., Ertr.-W.-Kl. 11.
  - Eigent.: Franz Zigner;  
Fl.: 26,40 ha: 24,15 Ader, 1,50

Wiesen, 0,75 Ödland;  
Einh.-W.: 58 124 RM., F.-Vers.-W.  
40 640 RM., Ertr.-W.-Kl. 11.

- Eigent.: Alois Rittlitz;  
Fl.: 22,40 ha: 21,65 Ader, 0,50  
Wiesen, 0,25 Erleubusch;  
Grdst.-R.-E.: 834 M., Einh.-W.  
48 600 RM., F.-Vers.-W. 34 300  
RM., Ertr.-W.-Kl. 11.

#### **Berndau,**

Eigent.: Oberschles. Landgesellschaft,  
Oppeln, Sternstr. 24; Schwarzb. Ost-  
friesen; Weibegang. Inspektor:  
J. Kubika, F. Leisnig 4;  
E. Steubendorf (Perl.) 4,5 km.  
Oberglöckau (Gracht) 16,5 km, P. T.  
Leisnig, Abetz. Gläsen, Ag. Leob-  
schütz, kK. Rasimir, eK. Pommers-  
witz;  
Fl.: 190 ha: 135 Ader, 13 Wiesen,  
22 Weiden, 17 Gewässer, 3 Hof;  
Grdst.-R.-E.: 4343 M., F.-Vers.-W.  
169 450 RM.

#### **Bieslau,**

Eigent.: Franz Fleischer; Aderbau u.  
Viehzucht;  
E. Bieslau, P. T. F. Abetz. kK.  
Deutsch Neufisch, Ag. Rascher, eK.  
Ranowitz;  
Fl.: 38 ha: 36,25 Ader, 1,25 Wiesen,  
0,50 Ödland;  
Grdst.-R.-E.: 396 M., Einh.-W.  
69 911 RM., F.-Vers.-W. 40 000  
RM., Ertr.-W.-Kl. 12.

- Eigent.: Max Stiebler;  
Fl.: 36,78 ha: 34,78 Ader, 1,75  
Wiesen, 0,25 Ödland;  
Grdst.-R.-E.: 1203 M., Einh.-W.  
65 624 RM., F.-Vers.-W. 73 250  
RM.

- Eigent.: Georg Klose;  
Fl.: 33 ha (davon 3,50 ha verp.):  
31 Ader, 1 Wiesen, 1 Ödland;  
Grdst.-R.-E.: 897 M., Einh.-W.  
53 000 RM., F.-Vers.-W. 68 000  
RM., Ertr.-W.-Kl. 10/11.

- Eigent.: Sonntag;  
Fl.: 32 ha: 31,25 Ader, 0,75 Wiesen;  
Grdst.-R.-E.: 1026 M., Einh.-W.  
59 371 RM., F.-Vers.-W. 43 000  
RM., Ertr.-W.-Kl. 12.

- Eigent.: Alfred Kroemer;  
Fl.: 28 ha: 25,50 Ader, 2,50 Wiesen;  
Grdst.-R.-E.: 861 M., Einh.-W.  
50 723 RM., F.-Vers.-W. 45 200  
RM., Ertr.-W.-Kl. 12.

- Eigent.: Witwe Anna Losotzky;  
Fl.: 24 ha: 23 Ader, 1 Wiesen;  
Grdst.-R.-E.: 717 M., Einh.-W.  
42 070 RM., F.-Vers.-W. 30 000  
RM., Ertr.-W.-Kl. 12.

#### **Bladen,**

Eigent.: Max Ruhnert;  
E. Ag. Leobschütz (10 km), P. T. F.  
Abetz. kK. Bladen;  
Fl.: 23 ha: 21,25 Ader, 1,25 Wiesen,  
0,50 Ödland;  
Grdst.-R.-E.: 762 M., Einh.-W.  
40 370 RM., F.-Vers.-W. 35 900  
RM., Ertr.-W.-Kl. 12/13.

- Eigent.: Karoline Scheithauer;  
Fl.: 21 ha: 19,25 Ader, 1,25 Wiesen,  
0,50 Ödland;  
Grdst.-R.-E.: 630 M., Einh.-W.  
28 910 RM., F.-Vers.-W. 34 000  
RM., Ertr.-W.-Kl. 12/13.

#### **Blieschütz,**

Eigent.: Gustav Gretschel;  
E. Rastiedel (14 km), Moder  
(12 km);  
P. T. kK. Blieschütz, Abetz. eK.  
Branitz, Ag. Leobschütz;  
Fl.: 42,27 ha Ader;  
Grdst.-R.-E.: 1478,10 M., Einh.-W.  
62 910 RM., F.-Vers.-W. 36 950 RM.

- Eigent.: Gustav Heidrich;  
Fl.: 42,22 ha Ader;  
Grdst.-R.-E.: 1433,13 M., Einh.-W.  
60 080 RM., F.-Vers.-W. 73 870 RM.

- Eigent.: Johann Pohl;  
Fl.: 39,46 ha (davon verp.: 6,75 ha)  
Ader;  
Grdst.-R.-E.: 1392,57 M., Einh.-W.  
63 020 RM., F.-Vers.-W. 35 900 RM.

- Eigent.: Johann Satte;  
Fl.: 38,22 ha (davon gep.: 10,75 ha)  
Ader;  
Grdst.-R.-E.: 524,59 M., Einh.-W.  
48 902 RM., F.-Vers.-W. 55 000 RM.

— Eigent.: Ludwig Jelig; Feldmühle;  
Fl.: 37,98 ha Acker;  
Grdst.-R.-E.: 812,37 M., Einh.-W.  
91 720 RM., F.-Vers.-W. 52 500 RM.

— Eigent.: Josef Satte;  
Fl.: 37,26 ha Acker;  
Grdst.-R.-E.: 1232,91 M., Einh.-W.  
53 270 RM., F.-Vers.-W. 63 000 RM.

— Eigent.: Josef Neugebauer;  
Fl.: 36,14 ha Acker;  
Grdst.-R.-E.: 1274,94 M., F.-Vers.-  
W. 48 300 RM.

— Eigent.: Gustav Brzemed;  
Fl.: 35,60 ha Acker;  
Grdst.-R.-E.: 1182,12 M., Einh.-W.  
50 280 RM., F.-Vers.-W. 40 000 RM.

— Eigent.: Josef Thusef;  
Fl.: 34,86 ha Acker;  
Grdst.-R.-E.: 1189,26 M., Einh.-W.  
49 300 RM., F.-Vers.-W. 62 260 RM.

— Eigent.: Josef Zeitner;  
Fl.: 32,81 ha Acker;  
Grdst.-R.-E.: 1266,42 M., Einh.-W.  
49 250 RM., F.-Vers.-W. 48 700 RM.

— Eigent.: Franz Grefschel;  
Fl.: 27,09 ha Acker;  
Grdst.-R.-E.: 861 M., Einh.-W.  
99 760 RM., F.-Vers.-W. 28 900 RM.

— Eigent.: Paul Gaide;  
Fl.: 22,79 ha Acker;  
Grdst.-R.-E.: 815,82 M., Einh.-W.  
33 780 RM., F.-Vers.-W. 40 000 RM.

— Eigent.: Siegmund Johann;  
Fl.: 20,47 ha Acker;  
Grdst.-R.-E.: 761,97 M., Einh.-W.  
31 220 RM., F.-Vers.-W. 43 700 RM.

— Eigent.: Robert Lauffer;  
Fl.: 20 ha Acker;  
Grdst.-R.-E.: 654,33 M., Einh.-W.  
39 130 RM.

#### Blümsdorf j. Leobschütz.

#### Boblowitz,

Ritterg.; Saatzwirtschaft. Vieh-  
zuchtbetrieb;  
Eigent.: Troppauer Zuckerraffinerie  
A.-G. in Troppau. Verw.: Julius  
Poppe; F. Troppau 27 u. 282;

E. Rastiedel (8 km), P. T. eK. Bran-  
niz (3 km), Abetz. kK. Boblowitz,  
Ag. Leobschütz;  
Fl.: 236,0497 ha (davon 60,3616 ha  
Siedlungspacht): 190,2689 Acker,  
21,1270 Wiesen, 16,9100 Weiden,  
1,7240 Gärten, 1,7229 Hofraum,  
2,2669 Wege, 2,0300 Ödland;  
Grdst.-R.-E.: 7724,46 M., F.-Vers.-  
W. 387 000 RM.

#### Branitz,

Eigent.: Prälat Josef Nathan in Bran-  
niz; Pächter: Fürstliche Erziehungs-  
anstalt St. Marienstift in Branitz;  
F. Branitz 4;  
E. Rastiedel (9 km), P. T. Abetz.  
kK. eK. Branitz, Ag. Leobschütz;  
Fl.: 74,75 ha: 54,23 Acker, 16,17  
Wiesen, 0,50 Weiden, 3,15 Ödland;  
Grdst.-R.-E.: 2250 M., F.-Vers.-W.  
106 560 RM., Ertr.-W.-Kl. 12/13.

— Eigent.: Gustav u. Agnes Raul,  
Branowitz; Pächter: Erik Grittnier;  
Mahlmühle, elektr. Werk; F. Bran-  
niz 12;  
Fl.: 42,75 ha: 29,25 Acker, 3,50  
Wiesen, 10 Ödland;  
Grdst.-R.-E.: 1242,96 M., F.-Vers.-  
W. 52 222 RM., Ertr.-W.-Kl. 12/13.

— Eigent.: Ewald Behr; roth. Nieder-  
ungsvieh;  
Fl.: 39,66,20 ha (davon gep.: 7,32,30  
ha): 38,16,20 Acker, 1,50 Wiesen;  
Grdst.-R.-E.: 1071,75 M., Einh.-W.  
68 199 RM., F.-Vers.-W. 39 800  
RM., Ertr.-W.-Kl. 12/13.

— Eigent.: Oswald Jarosch;  
Fl.: 33,71,01 ha: 31,21,01 Acker,  
2,50 Wiesen;  
Grdst.-R.-E.: 1089,75 M., Einh.-W.  
59 718 RM., F.-Vers.-W. 35 400  
RM., Ertr.-W.-Kl. 12/13.

— Eigent.: Alfer Adelheid geb. Ja-  
notta;  
Fl.: 33,56,25 ha: 32,06,25 Acker,  
1,50 Wiesen;  
Grdst.-R.-E.: 1197,81 M., Einh.-W.  
64 303 RM., F.-Vers.-W. 25 000  
RM., Ertr.-W.-Kl. 12/13.

— Eigent.: Willibald Behr;  
Fl.: 32,70,90 ha (davon verp.: 9 ha):  
29,70,90 Acker, 3 Wiesen;



Einh.-W.: 75 610 RM., F.-Vers.-W. 28 000 RM., Ertr.-W.-Kl. 12/13.

- Eigent.: Willibald Aifer;  
Fl.: 31,96,45 ha (davon verp.: 1,25 ha): 28,96,45 Ader, 3 Wiesen;  
Grdst.-R.-E.: 1023,24 M., Einh.-W. 43 710 RM., F.-Vers.-W. 49 190 RM., Ertr.-W.-Kl. 12/13.

- Eigent.: Rudolf Lehnig;  
Fl.: 28,97,75 ha (davon verp.: 12,72,75 ha): 27,72,75 Ader, 1,25 Wiesen;  
Grdst.-R.-E.: 993,69 M., Einh.-W. 55 810 RM., F.-Vers.-W. 57 500 RM.

- Eigent.: Alois Brana;  
Fl.: 28,37,34 ha (davon verp.: 9 ha): 26,87,34 Ader, 1,50 Wiesen;  
Grdst.-R.-E.: 948 M., Einh.-W. 52 800 RM., F.-Vers.-W. 43 800 RM., Ertr.-W.-Kl. 12/13.

- Eigent.: Wilhelm Aßmann;  
Fl.: 28,21,99 ha (davon verp.: 2,75 ha): 24,71,99 Ader, 2 Wiesen, 1,50 Forsten;  
Grdst.-R.-E.: 883 M., Einh.-W. 46 773 RM., F.-Vers.-W. 62 000 RM.

- Eigent.: Johann Aifer II; roth. Niederungsvieh;  
Fl.: 26,40,96 ha (davon gep.: 4,75 ha): 25,15,96 Ader, 1,25 Wiesen;  
Grdst.-R.-E.: 631,23 M., Einh.-W. 37 510 RM., F.-Vers.-W. 38 500 RM., Ertr.-W.-Kl. 12/13.

- Eigent.: Alex Behr;  
Fl.: 25,72,63 ha (davon verp.: 4,50 ha): 23,47,63 Ader, 2,25 Wiesen;  
Einh.-W.: 40 580 RM., F.-Vers.-W. 29 800 RM.

- Eigent.: Josef Suranec; roth. Niederungsvieh;  
Fl.: 25,67,54 ha: 24,17,54 Ader, 1,50 Wiesen;  
Grdst.-R.-E.: 928,80 M., Einh.-W. 42 233 RM., F.-Vers.-W. 48 800 RM., Ertr.-W.-Kl. 12/13.

- Eigent.: Eugen Morawek;  
Fl.: 25,53,28 ha (davon verp.: 7,50 ha): 24,78,28 Ader, 0,75 Wiesen;  
Grdst.-R.-E.: 930,09 M., Einh.-W.

45 870 RM., F.-Vers.-W. 35 700 RM., Ertr.-W.-Kl. 12/13.

- Eigent.: Ferdinand Aifer;  
Fl.: 25 ha (davon gep.: 2 ha): 25,50 Ader, 1,50 Wiesen;  
Grdst.-R.-E.: 831,27 M., Einh.-W. 39 535 RM., F.-Vers.-W. 48 000 RM., Ertr.-W.-Kl. 12/13.

- Eigent.: Josef Hoffrichter;  
Fl.: 23,06,60 ha (davon verp.: 9,36 ha): 21,56,60 Ader, 1,50 Wiesen;  
Grdst.-R.-E.: 847,38 M., Einh.-W. 31 169 RM., F.-Vers.-W. 32 400 RM., Ertr.-W.-Kl. 12/13.

- Eigent.: Theobald Glatoš;  
Fl.: 22,46 ha: 21,30 Ader, 1,16 Wiesen;  
Grdst.-R.-E.: 843,18 M., F.-Vers.-W. 56 000 RM., Ertr.-W.-Kl. 12/13.

- Eigent.: Josef Aifer;  
Fl.: 22,34,90 ha (davon verp.: 21,34,90 ha): 21,83,90 Ader, 0,50 Wiesen;  
Grdst.-R.-E.: 757,56 M., F.-Vers.-W. 30 000 RM., Ertr.-W.-Kl. 12/13.

- Eigent.: Reinhold Aßmann;  
Fl.: 22,62 ha: 20,50 Ader, 1,75 Wiesen, 0,38 Gehöft, Garten;  
Grdst.-R.-E.: 844,65 M., F.-Vers.-W. 50 000 RM., Ertr.-W.-Kl. 12/13.

**Branik,**  
Ortsteil Michelsdorf f. Michelsdorf.

- Bratš,**  
Eigent.: Adolf Berner;  
E. P. T. F. Moder (3 km), Abetz. Sauerwiz, Ag. Leobšchütz, kK. Bratš;  
Fl.: 30 ha: 26 Ader, 1,50 Wiesen, 2,50 Strauchwald;  
Grdst.-R.-E.: 897 M., Einh.-W. 36 400 RM., F.-Vers.-W. 27 300 RM., Ertr.-W.-Kl. 16/17.

- Eigent.: Richard Heider jun.;  
Fl.: 27 ha: 24 Ader, 1 Wiesen, 2 Strauchwald;  
Grdst.-R.-E.: 717 M., Einh.-W. 31 000 RM., F.-Vers.-W. 52 000 RM., Ertr.-W.-Kl. 16/17.

— Eigent.: Anna Reisch;  
Fl.: 25 ha: 21,50 Acker, 1,50 Wiesen,  
2 Strauchwald;  
Grdst.-R.-E.: 774 M., Einh.-W.  
28 700 RM., F.-Vers.-W. 51 000  
RM., Ertr.-W.-Kl. 16/17.

— Eigent.: Josef Krißcher;  
Fl.: 22 ha: 19 Acker, 1,50 Wiesen,  
1,50 Strauchwald;  
Grdst.-R.-E.: 672 M., Einh.-W.  
25 300 RM., F.-Vers.-W. 21 100  
RM., Ertr.-W.-Kl. 16/17.

— Eigent.: Ernst Berner;  
Fl.: 20 ha: 16,50 Acker, 1 Wiesen;  
2,50 Strauchwald;  
Grdst.-R.-E.: 513 M., Einh.-W.  
23 000 RM., F.-Vers.-W. 6550 RM.,  
Ertr.-W.-Kl. 16/17.

### Comeise,

Erbschtere; Eigent.: Paul Knabe; Pächter.: Oscar  
Knabe; F. Mader 14;  
E. P. eK. Mader (7 km), T. kK.  
Comeise, Abetz. Geppersdorf, Ag.  
Leobsdorf, eK. Jägerndorf;  
Fl.: 77,50 ha: 58,75 Acker, 6,25  
Wiesen, 11,25 Forsten, 1,25 Ödland;  
Grdst.-R.-E.: 2457,66 M., Einh.-W.  
116 410 RM., F.-Vers.-W. 98 800  
RM., Ertr.-W.-Kl. 13.

— Eigent.: Ludwig Kunscher;  
Fl.: 33 ha: 31 Acker, 1 Wiesen,  
0,50 Weiden, 1,50 Forsten;  
Grdst.-R.-E.: 1042,68 M., Einh.-W.  
49 840 RM., F.-Vers.-W. 58 200  
RM., Ertr.-W.-Kl. 13.

— Eigent.: Albert Ränger;  
Fl.: 27 ha: 24 Acker, 2 Wiesen,  
1 Ödland;  
Grdst.-R.-E.: 932,40 M., Einh.-W.  
40 000 RM., F.-Vers.-W. 45 500  
RM., Ertr.-W.-Kl. 13.

— Eigent.: Franz Säger; Pächter.: Alfred  
Ränger;  
Fl.: 24 ha: 17,50 Acker, 2 Wiesen,  
4,50 Forsten;  
Grdst.-R.-E.: 571 M., Einh.-W.  
35 500 RM., F.-Vers.-W. 58 400  
RM., Ertr.-W.-Kl. 13.

— Eigent.: Paul Lariß;  
Fl.: 23 ha: 21,50 Acker, 1 Wiesen,  
0,50 Weiden;

Grdst.-R.-E.: 773,50 M., Einh.-W.  
3500 RM., F.-Vers.-W. 56 800 RM.,  
Ertr.-W.-Kl. 12/13.

### Constanzenhof,

(Gemeinde Viptin);  
Dominium; roth. u. schwarzb. Öst-  
friesen; Nutzgeflügelzucht;  
Eigent.: Martin Züttner; 1 Assistent;  
F. Katscher 39;  
P. T. Abetz. Dirßel (2 km), E. Ag.  
Katscher (4 km), kK. Viptin, eK.  
Rösniß;  
Fl.: 74,50 ha: 66,5 Acker, 2 Wiesen,  
1 Weiden, 5 Ödland;  
Grdst.-R.-E.: 1778 M., Einh.-W.  
150 000 RM., F.-Vers.-W. 96 000  
RM., Ertr.-W.-Kl.: IIa.

### Deutsch Neutirch,

Eigent.: Alfons Richterst; E. Bieslau (2 km), P. T. F. Abetz.  
kK. Deutsch Neutirch, Ag. eK.  
Katscher;  
Fl.: 32,43 ha;  
Grdst.-R.-E.: 1296 M., Einh.-W.  
66 502 RM., F.-Vers.-W. 49 500  
RM., Ertr.-W.-Kl. 10.

— Eigent.: Konrad Haniß;  
Fl.: 27 ha: 25,90 Acker, 1,10 Wiesen;  
Grdst.-R.-E.: 1071 M., Einh.-W.  
54 817 RM., F.-Vers.-W. 66 500  
RM., Ertr.-W.-Kl. 10.

— Eigent.: Olga Wiedorn;  
Fl.: 25,21 ha (davon 24,75 ha in  
Parzellen verpachtet): 24 Acker,  
1,21 Wiesen;  
Grdst.-R.-E.: 990 M., Einh.-W.  
49 160 RM., F.-Vers.-W. 45 000  
RM., Ertr.-W.-Kl. 10.

— Eigent.: Anton Zihner;  
Fl.: 25 ha: 23,75 Acker, 1,50 Wiesen,  
0,75 Ödland;  
Grdst.-R.-E.: 978 M., Einh.-W.  
55 352 RM., F.-Vers.-W. 19 750  
RM., Ertr.-W.-Kl. 10/11.

— Eigent.: Karl Wiedorn;  
Fl.: 24,90 ha (davon gep.: 0,62 ha  
verp.: 0,26 ha);  
Grdst.-R.-E.: 972 M., Einh.-W.  
53 690 RM., F.-Vers.-W. 43 700  
RM., Ertr.-W.-Kl. 10.

— Eigent.: Franz Gleischer;  
Fl.: 23,98 ha;  
Grdst.-R.-E.: 978 M., Einh.-W.  
50 379 RM., F.-Vers.-W. 46 500  
RM., Ertr.-W.-Kl. 10.

— Eigent.: Leo Albrecht;  
Fl.: 23,3 ha: 22,5 Ader, 0,8 Wiesen;  
Grdst.-R.-E.: 795 M., Einh.-W.  
51 370 RM., F.-Vers.-W. 68 200  
RM., Ertr.-W.-Kl. 10.

— Eigent.: Paul Scherholz;  
Fl.: 20,85 ha (in fl. Parzellen ver-  
pachtet): 19,50 Ader, 1,35 Wiesen;  
Grdst.-R.-E.: 849 M., Einh.-W.  
44 223 RM., F.-Vers.-W. 32 600  
RM., Ertr.-W.-Kl. 10.

— Eigent.: Anna Preiß; Wassermühle;  
Fl.: 19,53 ha;  
Grdst.-R.-E.: 771 M., Einh.-W.  
42 690 RM., Ertr.-W.-Kl. 10.

#### Dirschel,

Eigent.: Robert Proßer;  
E. Leimerwisch (3,5 km), Ratscher  
(5,5 km), P. Abez. kK. Dirschel,  
T. Ag. Ratscher, eK. Rösniß;  
Fl.: 58,40 ha: 55,36 Ader, 2,18  
Wiesen, 0,86 Ödland;  
Grdst.-R.-E.: 1832,19 M., Einh.-W.  
108 332 RM., F.-Vers.-W. 75 000  
RM., Ertr.-W.-Kl. 12/13.

— Eigent.: Susanna Kremser;  
Fl.: 40,38 ha: 36,27 Ader, 1,92  
Wiesen, 2,19 Ödland;  
Grdst.-R.-E.: 1170,90 M., F.-Vers.-  
W. 49 800 RM., Ertr.-W.-Kl. 12/13.

— Eigent.: Berthold Proste;  
Fl.: 34,69 ha: 31,45 Ader, 2,24  
Wiesen, 1 Ödland;  
Grdst.-R.-E.: 1198,23 M., Einh.-W.  
62 980 RM., F.-Vers.-W. 43 900  
RM., Ertr.-W.-Kl. 12/13.

— Eigent.: Konrad Proste;  
Fl.: 33,57 ha: 30,82 Ader, 1,25  
Wiesen, 1,50 Weiden;  
Grdst.-R.-E.: 1132,77 M., Einh.-W.  
59 440 RM., Ertr.-W.-Kl. 12/13.

— Eigent.: Ernst Lamche;  
Fl.: 31,59 ha: 29,45 Ader, 0,89  
Wiesen, 1,24 Ödland;

Grdst.-R.-E.: 938,90 M., Einh.-W.  
56 230 RM., F.-Vers.-W. 66 000  
RM., Ertr.-W.-Kl. 12/13.

— Eigent.: Fritz Proste;  
Fl.: 31,26 ha: 29,56 Ader, 0,76  
Wiesen, 0,94 Ödland;  
Grdst.-R.-E.: 893,10 M., Einh.-W.  
55 643 RM., F.-Vers.-W. 70 400  
RM., Ertr.-W.-Kl. 12/13.

— Eigent.: Oswald Kluger;  
Fl.: 30,99 ha: 28,27 Ader, 1,87  
Wiesen, 0,84 Ödland;  
Grdst.-R.-E.: 785,71 M., Einh.-W.  
54 460 RM., F.-Vers.-W. 70 600  
RM., Ertr.-W.-Kl. 12/13.

— Eigent.: Alfred Haufe;  
Fl.: 30,98 ha: 28,43 Ader, 1,27  
Wiesen, 1,27 Ödland.  
Grdst.-R.-E.: 929,38 M., Einh.-W.  
54 835 RM., F.-Vers.-W. 56 000  
RM., Ertr.-W.-Kl. 12/13.

— Eigent.: Wilhelm Proste;  
Fl.: 29,01 ha: 26,56 Ader, 1,03  
Wiesen, 1,42 Ödland;  
Grdst.-R.-E.: 761,16 M., Einh.-W.  
50 750 RM., F.-Vers.-W. 36 700  
RM., Ertr.-W.-Kl. 12/13.

— Eigent.: Gottlieb Petrusche;  
Fl.: 25,88 ha: 25,03 Ader, 0,85  
Wiesen;  
Grdst.-R.-E.: 855,30 M., Einh.-W.  
46 196 RM., F.-Vers.-W. 43 100  
RM., Ertr.-W.-Kl. 12/13.

— Eigent.: Leopold Gaide;  
Fl.: 25,23 ha: 23,67 Ader, 1,24  
Wiesen, 0,32 Ödland;  
Grdst.-R.-E.: 760,65 M., Einh.-W.  
43 900 RM., F.-Vers.-W. 73 000  
RM., Ertr.-W.-Kl. 12/13.

— Eigent.: Gustav Petrusche;  
Fl.: 21,99,62 ha: 19,67 Ader, 1,09  
Wiesen, 1,23 Ödland;  
Grdst.-R.-E.: 798,15 M., Einh.-W.  
38 940 RM., F.-Vers.-W. 12 000  
RM., Ertr.-W.-Kl. 12/13.

— Eigent.: Karl u. Paula Brzeźowski;  
Fl.: 21,48 ha: 20,41 Ader, 0,72  
Wiesen, 0,35 Ödland;  
Grdst.-R.-E.: 722,46 M., Einh.-W.



38 287, RM., F.-Vers.-W. 34 500  
RM., Ertr.-W.-Kl. 12/13.

### **Dirschlowitz,**

Eigt.: Franz Palette;  
E. P. T. Pittsch, F. Dirschlowitz,  
Abez. Boblowitz, Ag. Ratscher, kK.  
Beshowitz;  
Fl.: 31 ha: 30 Ader, 1 Wiesen;  
Grdst.-R.-E.: 452,68 M., F.-Vers.-  
W. 22 000 RM.

### **Dittmerau,**

Eigt.: Theodor Trzecziof;  
E. Bauerwitz (6 km), Mahtirch  
(4 km), PT. Bauerwitz, T. Ditt-  
merau, Abez. Gröbnig, Ag. Leob-  
schütz, kK. Dittmerau;  
Fl.: 52 ha: 50,84,45 Ader, 0,90,55  
Wiesen, 0,25 Ödland;  
Grst.-R.-E.: 1686 M., F.-Vers.-W.  
80 900 RM., Ertr.-W.-Kl.: 12/13.

— Eigt.: Karl Byciff;  
Fl.: 44 ha: 38,75 Ader, 1,21,20  
Wiesen, 4,03,80 Forsten;  
Grdst.-R.-E.: 1461 M., Einh.-W.  
67 486 RM., F.-Vers.-W. 53 620  
RM., Ertr.-W.-Kl. 12/13.

— Eigt.: Joseph Rupte;  
Fl.: 34 ha: 32,97,70 Ader, 0,77,30  
Wiesen, 0,25 Forsten;  
Grdst.-R.-E.: 1086 M., F.-Vers.-W.  
65 650 RM., Ertr.-W.-Kl. 12/13.

— Eigt.: Max Himmel;  
Fl.: 33 ha: (davon verp.: 16 ha):  
32,17 Ader, 0,83 Wiesen;  
Grdst.-R.-E.: 1107 M., F.-Vers.-W.  
30 000 RM., Ertr.-W.-Kl. 12/13.

— Eigt.: Max Pursche;  
Fl.: 32 ha: 29,34 Ader, 0,81 Wiesen,  
1,85 Forsten;  
Grdst.-R.-E.: 1041 M., F.-Vers.-  
W. 27 000 RM., Ertr.-W.-Kl. 12/13.

— Eigt.: August Byciff;  
Fl.: 29 ha: 26,50 Ader, 1,50 Wiesen,  
1 Forsten;  
Grdst.-R.-E.: 948 M., Einh.-W.  
49 990 RM., F.-Vers.-W. 28 000  
RM., Ertr.-W.-Kl. 12/13.

— Eigt.: Ludwig Missal;  
Fl.: 28 ha: 27,30 Ader, 0,50 Wiesen,  
0,20 Forsten;

Grdst.-R.-E.: 945 M., F.-Vers.-W.  
58 200 RM., Ertr.-W.-Kl. 12/13.

— Eigt.: Julius Byciff;  
Fl.: 28 ha: 27,38 Ader, 0,37 Wiesen,  
0,25 Forsten;  
Grdst.-R.-E.: 936 M., Einh.-W.  
49 740 RM., F.-Vers.-W. 36 000  
RM., Ertr.-W.-Kl. 12/13.

— Eigt.: Josef Kallabis;  
Fl.: 27 ha: 26,25 Ader, 0,25 Wiesen,  
0,50 Forsten;  
Grdst.-R.-E.: 996 M., F.-Vers.-W.  
55 000 RM., Ertr.-W.-Kl. 12/13.

— Eigt.: Josef Komorek;  
Fl.: 27 ha: 26,75 Ader, 0,25 Wiesen;  
Grdst.-R.-E.: 990 M., F.-Vers.-W.  
38 000 RM., Ertr.-W.-Kl. 12/13.

— Eigt.: Anton Behrla;  
Fl.: 25 ha Ader;  
Grdst.-R.-E.: 822 M., Einh.-W.  
43 170 RM., F.-Vers.-W. 30 000  
RM., Ertr.-W.-Kl. 12/13.

— Eigt.: Johann Ruchel;  
Fl.: 23 ha: 22,75 Ader, 0,25 Ödland;  
Grdst.-R.-E.: 771 M., F.-Vers.-W.  
42 700 RM., Ertr.-W.-Kl. 12/13.

### **Dobersdorf,**

Eigt.: Adolf Janke;  
EP. Moder (3 km), T.F.Abez.kK.  
Dobersdorf, Ag. Leobschütz, eK.  
Moder Dorf;  
Fl.: 28 ha: 24,25 Ader, 2 Wiesen,  
15 Forsten, 0,25 Ödland;  
Grdst.-R.-E.: 441 M., F.-Vers.-W.  
63 300 RM., Ertr.-W.-Kl. 14/15.

— Eigt.: Rudolf Lichtblau;  
Fl.: 27,5 ha: 23 Ader, 1,25 Wiesen,  
2,75 Forsten, 0,50 Ödland;  
Grdst.-R.-E.: 306 M., F.-Vers.-W.  
52 000 RM., Ertr.-W.-Kl. 14/15.

— Eigt.: Martha Bartke;  
Fl.: 26 ha: 21,50 Ader, 0,75 Wiesen,  
3,25 Forsten, 0,50 Ödland;  
Grdst.-R.-E.: 384 M., F.-Vers.-W.  
46 900 RM., Ertr.-W.-Kl. 14/15.

— Eigt.: Josef Krömer;  
Fl.: 25 ha: 20 Ader, 1,75 Wiesen,  
2,75 Forsten, 0,50 Ödland;

Grdst.-R.-E.: 330 M., F.-Vers.-W.  
31 370 RM., Ertr.-W.-Kl. 14/15.

- Eigent.: Marie Heinrich;  
Fl.: 20 ha: 16,87 Ader, 0,50 Wiesen,  
2 Forsten, 0,50 Ödland;  
Grdst.-R.-E.: 282 M., F.-Vers.-W.  
34 700 RM., Ertr.-W.-Kl. 14/15.
- Eigent.: Hedwig Hartwig;  
Fl.: 20 ha (in kleinen Parzellen  
verp.): 17,62 Ader, 0,50 Wiesen,  
1,25 Forsten, 0,5 Ödland;  
Grdst.-R.-E.: 261 M., F.-Vers.-W.  
28 440 RM., Ertr.-W.-Kl. 14/15.

#### Eiglau,

- Eigent.: Franz Kurzidim;  
E.P.T. Ag. Bauerwisch, F.kK. Eig-  
lau, Abbez. Ratkau, eK. Leobschütz;  
Fl.: 29,55 ha: 27,25 Ader, 1,50  
Wiesen, 0,50 Ödland;  
Grdst.-R.-E.: 364,41 M., Einh.-W.  
53 200 RM., F.-Vers.-W. 56 500  
RM., Ertr.-W.-Kl. 12.
- Eigent.: Heinrich Mosler;  
Fl.: 28,10 ha: 25,50 Ader, 2,25  
Wiesen;  
Grdst.-R.-E.: 349,35 M., Einh.-W.  
66 440 RM., F.-Vers.-W. 43 800  
RM., Ertr.-W.-Kl. 12.
- Eigent.: Josef Wycisl;  
Fl.: 27,78 ha: 24,50 Ader, 2,25  
Wiesen, 0,75 Forsten;  
Grdst.-R.-E.: 347,07 M., Einh.-W.  
57 000 RM., F.-Vers.-W. 49 100  
RM., Ertr.-W.-Kl. 12.
- Eigent.: Konstantin Pohl;  
Fl.: 27,47 ha: 25,75 Ader, 2,50  
Wiesen;  
Grdst.-R.-E.: 359,59 M., Einh.-W.  
54 400 RM., F.-Vers.-W. 10 150  
RM., Ertr.-W.-Kl. 12.
- Eigent.: Alois Lerch;  
Fl.: 26,62 ha: 23,50 Ader, 2,50  
Wiesen, 0,50 Forsten;  
Grdst.-R.-E.: 357,26 M., Einh.-W.  
52 455 RM., F.-Vers.-W. 39 300  
RM., Ertr.-W.-Kl. 12.

- Eigent.: Franz Pollak;  
Fl.: 25,91 ha: 23,25 Ader, 2,25  
Wiesen;

Grdst.-R.-E.: 312,97 M., Einh.-W.  
42 479 RM., F.-Vers.-W. 36 800  
RM., Ertr.-W.-Kl. 12.

- Eigent.: Alfons Wilpert;  
Fl.: 25,40 ha: 22,25 Ader, 1,75  
Wiesen, 1 Forsten;  
Grdst.-R.-E.: 286,04 M., Einh.-W.  
45 720 RM., F.-Vers.-W. 61 000  
RM., Ertr.-W.-Kl. 12.
- Eigent.: Emil Lerch;  
Fl.: 25,25 ha: 22 Ader, 2,50 Wiesen,  
0,50 Forsten;  
Grdst.-R.-E.: 327,01 M., Einh.-W.  
49 793 RM., F.-Vers.-W. 35 400  
RM., Ertr.-W.-Kl. 12.
- Eigent.: Hubert Joisist;  
Fl.: 25,01 ha (davon verp. 2,75 ha):  
22,50 Ader, 1,75 Wiesen, 0,50  
Forsten;  
Grdst.-R.-E.: 257,28 M., Einh.-W.  
42 561 RM., F.-Vers.-W. 45 000  
RM., Ertr.-W.-Kl. 12.
- Eigent.: Anton Burschte;  
Fl.: 24,85 ha: 23 Ader, 1,50 Wiesen;  
Grdst.-R.-E.: 332,01 M., Einh.-W.  
48 110 RM., F.-Vers.-W. 22,200  
RM., Ertr.-W.-Kl. 12.
- Eigent.: Alois Kofelset;  
Fl.: 23,07 ha: 21 Ader, 1,25 Wiesen,  
0,50 Ödland;  
Grdst.-R.-E.: 254,78 M., Einh.-W.  
38 990 RM., F.-Vers.-W. 21 000  
RM., Ertr.-W.-Kl. 12.
- Eigent.: Leopoldine Sedlaczek;  
Fl.: 21,36 ha: 19,25 Ader, 1,75  
Wiesen;  
Grdst.-R.-E.: 246,66 M., Einh.-W.  
40 654 RM., F.-Vers.-W.: 41 500  
RM., Ertr.-W.-Kl. 12.

#### Geppersdorf,

Ritterg. mit Borm. Feldhof; Herd-  
buchherde; Eigent.: Carl u. Rudolf  
Benzelodes u. Frau Marie von  
Wüllerstorff; Urbair auf Schloß  
Geppersdorf; Rentmstr.: Richard  
Kloske; E. eK. Moser (8 km),  
P.T.kK. Tropfowitz (1,50 km),  
F. Abbez. Geppersdorf, Ag. Leob-  
schütz;  
Fl.: 245 ha: 124,5 Ader, 20 Wiesen,

100 Forsten, 0,50 Ödland;  
Grdst.-R.-E.: 3561 M.

— Eigent.: Franz Krißker;  
Fl.: 44 ha: 26,75 Ader, 4,24 Wiesen,  
1 Weiden, 11,25 Forsten, 0,75 Öd-  
land;  
Einh.-W.: 29 920 RM., F.-Vers.-W.  
68 090 RM., Ertr.-W.-Kl. 18.

— Eigent.: Hedwig Heinrich;  
Fl.: 37,31 ha: 17,81 Ader, 2,50  
Wiesen, 12 Forsten, 1,25 Garten,  
Hof, Wege, 3,75 Unland;  
Grdst.-R.-E.: 480,09 M., Einh.-W.  
22 630 RM., F.-Vers.-W. 33 000  
RM., Ertr.-W.-Kl. 18/19.

— Eigent.: Anton Freimann;  
Fl.: 21,50 ha: 15 Ader, 1 Wiesen,  
4,5 Forsten, 1 Ödland;  
Grdst.-R.-E.: 301 M., Einh.-W.  
15 320 RM., F.-Vers.-W. 19 600  
RM., Ertr.-W.-Kl. 18.

## Gläsen,

Ritterg. m. Borm. Klein Gläsen;  
Kartoffelfloßfabr. Elektr. Glas-  
ausarbeitung. — Schwarzb. Nieder-  
ungsvieh m. Bullen- u. Kalben-  
verkauf. — Intensiver Hadfrucht-  
bau.

Eigt.: Hans von Eide und Polwik,  
Major a. D. Insp.: Hugo Schaum;  
F. Deutsch Rasselwik 1;  
P.T.E. Deutsch Rasselwik (3 km),  
Abetz. K. Gläsen, Ag. Leobichüh,  
eK. Pommerswik;  
Fl.: 303 ha: 210 Ader, 50 Wiesen,  
2 Wasser, 25 Holz, 16 Park, Garten,  
Hof usw.;  
Grdst.-R.-E.: 7800 M.

— Eigent.: Oberschlesische Landgesell-  
schaft, Oppeln;  
Fl.: 90,16 ha.

— Eigent.: Eugen Hanisch;  
Fl.: 39,12,56 ha (davon verpachtet  
24 ha): 12,50 Ader, 2,20 Wiesen,  
Rest verpachtet;  
Grdst.-R.-E.: 891 M., Einh.-W.  
69 490 RM., F.-Vers.-W. 82 000  
RM., Ertr.-W.-Kl. 13.

— Eigent.: Adalbert Rauer;  
Fl.: 32,87,80 ha: 31,20 Ader, 1,15  
Wiesen;

Grdst.-R.-E.: 792 M., Einh.-W.  
53 920 RM., F.-Vers.-W. 84 000  
RM., Ertr.-W.-Kl. 13.

— Eigent.: August Jorner;  
Fl.: 29,66,36 ha: 27,40 Ader, 1,40  
Wiesen, 0,38 Ödland;  
Grdst.-R.-E.: 765 M., Einh.-W.  
49 230 RM., F.-Vers.-W. 51 000  
RM., Ertr.-W.-Kl. 13.

— Eigent.: Josefa Dittrich;  
Fl.: 29,45,63 ha: 28,50 Ader, 1,50  
Wiesen;  
Grdst.-R.-E.: 738 M., Einh.-W.  
45 080 RM., F.-Vers.-W. 49 000  
RM., Ertr.-W.-Kl. 13.

— Eigent.: Florentine Pohl;  
Fl.: 28,79,01 ha: 27 Ader, 1,40  
Wiesen;  
Grdst.-R.-E.: 907 M., Einh.-W.  
49 000 RM., F.-Vers.-W. 54 000  
RM., Ertr.-W.-Kl. 13.

— Eigent.: Paul Galla;  
Fl.: 27,21,93 ha (davon verpachtet  
5 ha): 26,10 Ader, 0,75 Wiesen;  
Grdst.-R.-E.: 568 M., Einh.-W.  
36 660 M., F.-Vers.-W. 47 500  
RM., Ertr.-Kl.-W. 13.

— Eigent.: Franz Wilde;  
Fl.: 26,88,86 ha: 25,40 Ader,  
1 Wiesen;  
Grdst.-R.-E.: 694 M., Einh.-W.  
45 650 RM., F.-Vers.-W. 45 000  
RM., Ertr.-W.-Kl. 13.

— Eigent.: Heinrich Jorner;  
Fl.: 26,06,13 ha: 24,80 Ader, 1,29  
Wiesen;  
Grdst.-R.-E.: 705 M., Einh.-W.  
44 460 RM., F.-Vers.-W. 55 000  
RM., Ertr.-W.-Kl. 13.

— Eigent.: Eduard Jorner II;  
Fl.: 25,99,44 ha: 24,50 Ader,  
1 Wiesen;  
Grdst.-R.-E.: 732 M., Einh.-W.  
43 400 RM., F.-Vers.-W. 40 200  
RM., Ertr.-W.-Kl. 13.

— Eigent.: Martha Jorner;  
Fl.: 24,24,33 ha: 23,20 Ader,  
1,05 Wiesen;  
Grdst.-R.-E.: 675 M., Einh.-W.  
40 960 RM., F.-Vers.-W. 38 000  
RM., Ertr.-W.-Kl. 13.



- **Eigt.: Mathilde Dittrich;**  
Fl.: 24,14 ha: 22,75 Ader, 1 Wiesen,  
0,39 Hof;  
Grdst.-R.-E.: 609 M., Einh.-W.  
39 800 RM., F.-Vers.-W. 41 100  
RM., Ertr.-W.-Kl. 13.
- **Eigt.: Albert Riedel;**  
Fl.: 21,78,35 ha: 20 Ader, 1,78,35  
Wiesen;  
Grdst.-R.-E.: 546 M., Einh.-W.  
36 100 RM., F.-Vers.-W. 63 100  
RM., Ertr.-W.-Kl. 13.
- **Eigt.: Heinrich Fröhlich;**  
Fl.: 20,93,61 ha: 19,60 Ader, 1,20  
Wiesen;  
Grdst.-R.-E.: 462 M., Einh.-W.  
35 470 RM., F.-Vers.-W. 48 000  
RM., Ertr.-W.-Kl. 13.
- Gröbzig,**  
**Eigt.: Josef Rogall; Erbrichterei;**  
**Schwarzb. Niederungsvieh;**  
**F. Leobschütz 146, T. E. Ag. eK.**  
**Leobschütz (3 km), P. Abetz. kK.**  
**Gröbzig;**  
Fl.: 78,5 ha: 73,25 Ader, 4,75  
Wiesen, 1 Weiden, 1 Garten, Hof;  
Grdst.-R.-E.: 2900 M., Einh.-W.  
130 000 RM., F.-Vers.-W. 202 350  
RM.
- **Freigut m. Vorw. Nieder-Mühle;**  
**Grasamenbau- und Kartoffelver-**  
**mehrungsstation;**  
**Eigt.: Eduard Niklasch; Familien-**  
**besitz seit über 100 Jahren; F. Leob-**  
**schütz 136;**  
Fl.: 77 ha: 72 Ader, 3 Wiesen,  
1 Hof, 1 Obland;  
Grdst.-R.-E.: 2500 M.
- **Eigt.: Franz Breitkopf I; Schwarzb.**  
**Ostfriell., Zohlenzucht, Oldenburger**  
**Reinzucht;**  
Fl.: 36,4 ha: 34,4 Ader, 2 Wiesen;  
Grdst.-R.-E.: 1201,17 M., Einh.-W.  
65 500 RM., F.-Vers.-W. 50 000  
RM., Ertr.-W.-Kl. 10/11.
- **Eigt.: Frau Anna Breitkopf und**  
**Erben;**  
Fl.: 33,29,70 ha (davon verpachtet  
11 ha): 32,29,70 Ader, 5 Wiesen;
- Einh.-W. 38 000 RM., F.-Vers.-W**  
**41 850 RM.**
- **Erbrichterei; Eigt.: Leo Meißner;**  
Fl.: 32,36 ha (davon verp. 3,50 ha):  
31,36 Ader, 1 Wiesen;  
Grdst.-R.-E.: 1071,54 M., Einh.-  
W. 61 200 RM., F.-Vers.-W. 76 000  
RM., Ertr.-W.-Kl. 10/11.
- **Eigt.: Josef Breitkopf I; Mühle m.**  
**elekttr. Betrieb; Saatreinigungsan-**  
**lage der Landwirtschaftskammer**  
**Oberschlesien; F. Leobschütz 91;**  
Fl.: 30,50 ha (davon gep. 10,50 ha):  
28,75 Ader, 1,75 Wiesen;  
Einh.-W. 39 160 RM., F.-Vers.-W.  
50 000 RM., Ertr.-W.-Kl. 10/11.
- **Eigt.: Gustav Schmidt;**  
Fl.: 29,76 ha (davon gep. 2,09 ha):  
28 Ader, 1,76 Wiesen;  
Einh.-W.: 51 245 RM., F.-Vers.-W.  
70 000 RM., Ertr.-W.-Kl. 10/11.
- **Eigt.: Adolf Mutte; Insp.: Alfons**  
**Mutte; Schwarzb. Ostfriell.; Zohlen-**  
**zucht: Belgier; Reinzucht von Ply-**  
**mouth-Rods und weißen Peking-**  
**Enten; Zuchtstelle der Landwirt-**  
**schaftskammer Oberschlesien;**  
Fl.: 28,79 ha: 25,29 Ader, 1,50  
Wiesen, 1 Weiden, 1 Forsten;  
Grdst.-R.-E.: 1083 M., Einh.-W.  
54 700 RM., F.-Vers.-W. 79 240  
RM., Ertr.-W.-Kl. 10/11.
- **Eigt.: Eduard Breitkopf II;**  
**Schwarzb. Niederungsvieh; Zohlen-**  
**zucht: Belgier;**  
Fl.: 28,75 ha: 27,75 Ader, 1 Wiesen;  
Einh.-W.: 53 200 RM., F.-Vers.-W.  
41 580 RM., Ertr.-W.-Kl. 10/11.
- **Eigt.: Konstantin Seichter;**  
Fl.: 27,25 ha: 26 Ader, 1,25 Wiesen;  
Einh.-W. 50 116 RM., F.-Vers.-W.  
59 800 RM.
- **Eigt.: Franz Josef Breitkopf;**  
Fl.: 25,48,82 ha (davon gepachtet  
2,33,90 ha): 23,81,20 Ader, 1,37,52  
Wiesen, 30,10 Hof;  
Grdst.-R.-E.: 858,30 M., Einh.-W.  
48 400 RM., F.-Vers.-W. 59 800  
RM., Ertr.-W.-Kl. 12.

— Eigent.: Karl Wischke;  
Fl.: 25,14 ha: 24,75 Acker, 0,25  
Wiesen;  
Grdst.-R.-E.: 803,50 M., F.-Vers.-  
W. 64 430 RM., Ertr.-W.-Kl. 10.

— Eigent.: Gas- und Wasserdirektor  
Franz Breitkopf;  
Fl.: 24,50 ha (davon verpachtet  
23,50 ha): Acker;  
Einh.-W.: 33 865 RM., F.-Vers.-W.  
49 680 RM.

— Eigent.: Gustav Rinzel;  
Fl.: 24,50 ha: 23,50 Acker, 1 Wiesen;  
Grdst.-R.-E.: 840 M., Einh.-W.  
43 000 RM., F.-Vers.-W. 48 000  
RM., Ertr.-W.-Kl. 12.

— Eigent.: Josef Mutke;  
Fl.: 24 ha: 22 Acker, 1,50 Wiesen,  
0,50 Gewässer;  
Grdst.-R.-E.: 726 M., Einh.-W.  
45 880 RM., F.-Vers.-W. 66 000  
RM.,

— Eigent.: Franz Mende;  
Fl.: 23,75 ha: 22,50 Acker, 1,25  
Wiesen;  
Einh.-W.: 44 640 RM., F.-Vers.-  
W. 48 000 RM.

— Eigent.: Josef Frank;  
Fl.: 22 ha: 20,25 Acker, 1,75 Wiesen;  
Grdst.-R.-E.: 765 M., Einh.-W.  
41 800 RM., F.-Vers.-W. 65 300  
RM., Ertr.-W.-Kl. 10/11.

— Eigent.: Josef Hein;  
Fl.: 22 ha Acker; Einh.-W. 39 334  
RM., F.-Vers.-W. 90 000 RM.

— Eigent.: Johann Rothe;  
Fl.: 22 ha: 20 Acker, 1 Wiesen,  
0,50 Weiden, 0,50 Forsten;  
F.-Vers.-W. 35 000 RM., Einh.-W.  
40 000 RM., Ertr.-W.-Kl. 13.

— Eigent.: Bernhard Mende;  
Fl.: 21 ha (davon gep. 3,50 ha):  
20 Acker, 1 Wiesen;  
Ertr.-W.-Kl. 10.

#### Hennerwik,

Rittergut; Ostfriesen. Vered. Land-  
schwein, Getreide- Zuckerrüben-  
und Flachsbaue;

Eigent.: Johannes Langer; Insp.:  
Billmann;

E.: Rastebel (7 km), P. T.: Bladen  
(3 km), F.: Hennerwik, Abz.  
Boßnik, Ag. Leobischütz, kK. Henner-  
wik;

Fl.: 137 ha: 127 Acker, 9 Wiesen,  
1½ Forsten;  
Grdst.-R.-E.: 1529,29 M., Einh.-W.  
256 500 RM., F.-Vers.-W. 242 048  
RM.

#### Erbrichterei;

Eigent.: Franz Jach;

Fl.: 48 ha: 46 Acker, 2 Wiesen;  
Grdst.-R.-E.: 1212 M., F.-Vers.-W.  
120 000 RM.

#### Eigent.: Ernst Kores;

Fl.: 43 ha: 41 Acker, 1½ Wiesen,  
1½ Forsten;  
Grdst.-R.-E.: 377 M., F.-Vers.-W.  
57 800 RM.

#### Eigent.: Albertine Stirnadel;

Fl.: 31 ha: 30 Acker, 0,50 Wiesen,  
0,50 Forsten;  
Grdst.-R.-E.: 699 M., F.-Vers.-W.  
110 000 RM.

#### Eigent.: Max Plener;

Fl.: 27 ha: 26 Acker, 0,50 Wiesen,  
0,50 Forsten;  
Grdst.-R.-E.: 230 M., F.-Vers.-W.  
73 900 RM.

#### Eigent.: Franz Plener;

Fl.: 26 ha: 24 Acker, 0,50 Wiesen,  
0,50 Forsten, 1 Wiesen;  
Grdst.-R.-E.: 633 M.

#### Eigent.: Marie Zuretschka;

Fl.: 21 ha: 20,50 Acker, 0,50 Wiesen;  
Grdst.-R.-E.: 510 M., F.-Vers.-W.  
28 900 RM.

#### Hochkretscham,

Erbrichterei;

Eigent.: Hermann Borjuck;

E.: Rastebel, P. T. Hochkretscham,  
Abz. Raldaun, Ag. Leobischütz, kK.  
Hochkretscham;

Fl.: 34 ha: 28,5 Acker, 1,5 Wiesen,  
4 Forsten;  
Grdst.-R.-E.: 780 M., Einh.-W.  
66 000 RM., F.-Vers.-W. 50 000 RM.  
Ertr.-W.-Kl. 12/13.

- Eigent.: Georg Hein;  
Fl.: 41 ha: 35½ Ader, 2½ Wiesen,  
1 Weiden, 1 Forsten, 1 Gewässer;  
Grdst.-R.-E.: 1038 M., Einh.-W.  
65 026 RM., F.-Vers.-W. 65 500  
RM., Ertr.-W.-Kl. 12/13.
  - Eigent.: Wilhelm Sawtanek;  
Fl.: 33 ha: 30,50 Ader, 1,50 Wiesen,  
0,75 Forsten, 0,37 Odland;  
Grdst.-R.-E.: 849 M., Einh.-W.  
52 340 RM., F.-Vers.-W. 45 200  
RM., Ertr.-W.-Kl. 12/13.
  - Eigent.: Franz Janotta;  
Fl.: 29 ha: 26,50 Ader, 2 Wiesen,  
0,50 Weiden;  
Grdst.-R.-E.: 789 M., Einh.-W.  
46 360 RM., F.-Vers.-W. 65 600 RM.,  
Ertr.-W.-Kl. 12/13.
  - Eigent.: Helene Rohowjtn;  
Fl.: 29 ha: 27 Ader, 1 Wiesen,  
1 Forsten;  
Grdst.-R.-E.: 738 M., Einh.-W.  
43 540 RM., F.-Vers.-W. 44 200  
RM., Ertr.-W.-Kl. 12/13.
  - Eigent.: Josef Herber;  
Fl.: 28 ha: 26 Ader, 2 Wiesen;  
Grdst.-R.-E.: 702 M., Einh.-W.  
42 000 RM., F.-Vers.-W. 28 600  
RM., Ertr.-W.-Kl. 12/13.
  - Eigent.: Emil Rossel;  
Fl.: 28 ha: 26,50 Ader, 1,50 Wiesen;  
Grdst.-R.-E.: 765 M., Einh.-W.  
44 000 RM., F.-Vers.-W. 36 600  
RM., Ertr.-W.-Kl. 12/13.
  - Eigent.: Emil Rohowjtn;  
Fl.: 27 ha: 26 Ader, 0,50 Wiesen,  
0,50 Forsten;  
Grdst.-R.-E.: 681 M., Einh.-W.  
41 410 RM., F.-Vers.-W. 50 000  
RM., Ertr.-W.-Kl. 12/13.
  - Eigent.: Anton Bernard;  
Fl.: 25 ha (davon 11 ha verpachtet):  
24,25 Ader, 0,50 Wiesen, 0,50  
Forsten;  
Grdst.-R.-E.: 705 M., Einh.-W.  
36 400 RM., F.-Vers.-W. 28 200  
RM., Ertr.-W.-Kl. 12/13.
  - Eigent.: Friedrich Hein; Schwarzw.  
Dörfriesen;
  - Fl.: 23 ha: 22,50 Ader, 1 Wiesen,  
0,25 Forsten;  
Grdst.-R.-E.: 678 M., Einh.-W.  
36 000 RM., F.-Vers.-W. 24 000  
RM., Ertr.-W.-Kl. 12/13.
  - Eigent.: Anton Bunjshif;  
Fl.: 22 ha: 20,75 Ader, 1,25 Wiesen;  
Grdst.-R.-E.: 612 M., Einh.-W.  
34 000 RM., F.-Vers.-W. 36 000  
RM., Ertr.-W.-Kl. 12/13.
- Hohndorf,**
- Eigent.: Beyer, Wilhelm; Schmiede-  
werkstatt; Schwarzb. Dörfriesen;  
E. T. Wernersdorf (2,5 km), P.  
Hohndorf, Abetz. Babiß, Ag. Leob-  
schütz, kK. Hohndorf, eK. Leobschütz;  
Fl.: 55,48 ha: 52 Ader, 3,48 Wiesen;  
Grdst.-R.-E.: 1646 M., Einh.-W.  
107 500 RM., F.-Vers.-W. 94 400  
RM., Ertr.-W.-Kl. 10/12.
  - Eigent.: Konrad Fuchs; Wassermühle;  
F. Bauerwitz Nr. 40;  
Fl.: 48,52 ha: 45 Ader, 3,52 Wiesen;  
Grdst.-R.-E.: 1482 M., Einh.-W.  
103 000 RM., F.-Vers.-W. 78 630  
RM., Ertr.-W.-Kl. 10/11.
  - Eigent.: Gustav Reichel;  
Fl.: 40,25 ha: 38 Ader, 2,25 Wiesen;  
Grdst.-R.-E.: 1543 M., Einh.-W.  
80 000 RM., F.-Vers.-W. 63 200  
RM., Ertr.-W.-Kl. 10/11.
  - Eigent.: Theodor Raul; Schles. Rot-  
vieh;  
Fl.: 38,65 ha: 37 Ader, 1,75 Wiesen;  
Grdst.-R.-E.: 1355 M., Einh.-W.  
75 000 RM., F.-Vers.-W. 48 400  
RM., Ertr.-W.-Kl. 10/11.
  - Eigent.: Josef Roste;  
Fl.: 37,50 ha: 34,75 Ader, 2,75  
Wiesen;  
Grdst.-R.-E.: 1222 M., Einh.-W.  
70 000 RM., F.-Vers.-W. 46 800  
RM., Ertr.-W.-Kl. 10/11.
  - Eigent.: Alois Beyer;  
Fl.: 36 ha: 33 Ader, 3 Wiesen;  
Grdst.-R.-E.: 1109 M., Einh.-W.  
74 000 RM., F.-Vers.-W. 50 000  
RM., Ertr.-W.-Kl. 10/11.



— Eigent.: Gustav Beyer;  
Fl.: 35,73 ha: 34 Ader, 1,73 Wiesen;  
Grdst.-R.-E.: 1224 M., Einh.-W.  
70 000 RM., F.-Vers.-W. 75 600  
RM., Ertr.-W.-Kl. 10/11.

— Eigent.: Franz Kroter;  
Fl.: 34,65 ha: 32,65 Ader, 1,25  
Wiesen, 0,75 Forsten;  
Grdst.-R.-E.: 938 M., Einh.-W.  
66 000 RM., F.-Vers.-W. 51 700  
RM., Ertr.-W.-Kl. 10/11.

— Eigent.: Theodor Reichel;  
Fl.: 33,88 ha: 32 Ader, 1,88 Wiesen;  
Grdst.-R.-E.: 803 M., Einh.-W.  
62 350 RM., F.-Vers.-W. 40 000  
RM., Ertr.-W.-Kl. 10/11.

— Eigent.: Gustav Borjusch;  
Fl.: 28,20 ha: 26 Ader, 2 Wiesen,  
0,20 Obland;  
Grdst.-R.-E.: 845 M., Einh.-W.  
51 000 RM., F.-Vers.-W. 51 000  
RM., Ertr.-W.-Kl. 10/11.

— Eigent.: Josef Machnig;  
Fl.: 25,85 ha: 23,85 Ader, 2 Wiesen;  
Grdst.-R.-E.: 1016 M., Einh.-W.  
50 000 RM., F.-Vers.-W. 64 950  
RM., Ertr.-W.-Kl. 10/11.

— Eigent.: Franz Nietisch;  
Fl.: 25,75 ha: 24 Ader, 1,75 Wiesen;  
Grdst.-R.-E.: 630 M., Einh.-W.  
45 000 RM., F.-Vers.-W. 34 800  
RM., Ertr.-W.-Kl. 10/11.

— Eigent.: Franz Tschauder;  
Fl.: 25,70 ha: 24 Ader, 1,70 Wiesen;  
Grdst.-R.-E.: 737 M., Einh.-W.  
48 000 RM., F.-Vers.-W. 47 600  
RM., Ertr.-W.-Kl. 10/11.

— Eigent.: Mathilde Beyer;  
Fl.: 25,62 ha: 24 Ader, 1,62 Wiesen;  
Grdst.-R.-E.: 906 M., Einh.-W.  
51 000 RM., F.-Vers.-W. 48 500  
RM., Ertr.-W.-Kl. 10/11.

— Eigent.: Alfred Beyer II;  
Fl.: 24 ha: 22,25 Ader, 1,75 Wiesen;  
Grdst.-R.-E.: 586 M., Einh.-W.  
46 000 RM., F.-Vers.-W. 54 700  
RM., Ertr.-W.-Kl. 10/11.

— Eigent.: Johann Beyer;  
Fl.: 24 ha: 22,50 Ader, 1,50 Wiesen;

Grdst.-R.-E.: 600 M., Einh.-W.  
46 000 RM., F.-Vers.-W. 54 700  
RM., Ertr.-W.-Kl. 10/11.

### Gratsthein,

Eigt.: Wilhelm Richtarsky; Rind-  
vieh, schwarzb. Ostfriesen, Milch-  
kontrolle, deutsches Edelschwein;  
E. T. Abetz. Seimerwitz (4 km), P.  
Rassiedel (3 km), F. k. k. Gratsthein,  
Ag. Ratsther, ek. Rösniß;  
Fl.: 48,7 ha (davon verp. 5 ha):  
47 Ader, 3 Wiesen, 1,7 Weiden, Hof  
und Garten;  
Grdst.-R.-E.: 2400 M., Einh.-W.  
103 200 RM., F.-Vers.-W. 46 000  
RM., Ertr.-W.-Kl. 9.

— Eigent.: Paul Langsch;  
Fl.: 41,44,80 ha: 38,25,69 Ader,  
192,50 Wiesen, 1,26,61 Hofraum;  
Grdst.-R.-E.: 2036,85 M., Einh.-W.  
71 896 RM., F.-Vers.-W. 54 510  
RM., Ertr.-W.-Kl. 9.

— Eigent.: Alex Richtarsky;  
Fl.: 31,51 ha (davon gep.: 2,11 ha):  
32,27 Ader, 1,24 Wiesen;  
Grdst.-R.-E.: 1473,60 M., Einh.-W.  
69 168 RM., F.-Vers.-W. 78 600  
RM., Ertr.-W.-Kl. 9.

— Eigent.: Heinrich Richtarsky;  
Fl.: 28,25 ha: 26,25 Ader, 2 Wiesen;  
Einh.-W. 61 641 RM., F.-Vers.-W.  
81 100 RM., Ertr.-W.-Kl. 9.

— Eigent.: Max Mosler;  
Fl.: 25½ ha: 23 Ader, 2½ Wiesen;  
Grdst.-R.-E.: 1117,87 M., Einh.-W.  
28 341 RM., F.-Vers.-W. 52 000  
RM., Ertr.-W.-Kl. 9.

— Eigent.: Beate Oppler;  
Fl.: 21,09 ha: 20 Ader, 1,09 Wiesen;  
Grdst.-R.-E.: 1036,98 M., Einh.-W.  
69 597 RM., F.-Vers.-W. 469 500  
RM., Ertr.-W.-Kl. 9.

— Eigent.: Emilie Hoffereß;  
Fl.: 20,90,58 ha: 19,66,80 Ader,  
93,70 Wiesen;  
Grdst.-R.-E.: 939 M., Einh.-W.  
44 741 RM., F.-Vers.-W. 44 250  
RM., Ertr.-W.-Kl. 9.

- Eigent.: Vinzent Loska;  
Fl.: 40 ha (davon verp.: 0,73 ha):  
37 Acker, 2¼ Wiesen, ¼ Obland;  
Grdst.-R.-E.: 1891 M., F.-Vers.-  
W. 66 890 RM., Ertr.-W.-Kl. 9.
- Eigent.: Wilhelm Schrammek;  
Fl. 18,97,32 ha: 24,62,32 Acker,  
1,30,60 Wiesen;  
Grdst.-R.-E.: 322,13 M., F.-Vers.-  
W. 78 300 RM.
- Jacobowitz,**  
Eigent.: Valentin Sonnet; Herdbuch-  
herde, Roth. Ostfriesen;  
E. Abesz. Leimerwitz, P. T. Nassiedel,  
P. k.K. Jacobowitz, Ag. Ratscher;  
Fl.: 40 ha (davon verp.: 0,75 ha):  
34 Acker, 1,50 Wiesen, 4 Weiden,  
0,50 Obland;  
Grdst.-R.-E.: 1640 M., Einh.-W.  
86 086 RM., Ertr.-W.-Kl. 11.
- Eigent.: Johann Sonnet;  
Fl.: 36 ha (davon verp.: 7 ha):  
35 Acker, 1 Wiesen;  
Grdst.-R.-E.: 1631,67 M., Einh.-W.  
80 241 RM., F.-Vers.-W. 95 000  
RM., Ertr.-W.-Kl. 11.
- Eigent.: Florian Janotta;  
Fl.: 32 ha (davon verp.: 1 ha):  
29,50 Acker, 1,25 Wiesen, 0,25 Ob-  
land;  
Grdst.-R.-E.: 1590 M., Einh.-W.  
71 714 RM., F.-Vers.-W. 74 160  
RM., Ertr.-W.-Kl. 11.
- Kaldaun,**  
Rest-Rittergut; Schwarzb. Ostfriesen;  
Eigent.: Franz Weitaufschel;  
F. Braniß 6, P. T. E. k.K. Nassiedel  
Rts. Leobschütz (7 km), e.K. Braniß  
(2,5 km), Abesz. Kaldaun, Ag.  
Leobschütz;  
Fl.: 47,5 ha;  
Grdst.-R.-E.: 2406 M.
- Kasimir,**  
Rittergut; Viehzuchtbetrieb; Mühle  
m. Wasserbetrieb;  
Eigent.: Joachim Bernhard von Britz-  
witz und Gaffron, Rittmstr. a. D.,  
Landesältester, Familienbesitz seit  
1813, Insp.: Rudolf Menke;  
E.e.K. Oberglogau (7,5 km), P.T.F.  
Abesz. k.K. Kasimir, Ag. Leobschütz;
- Fl. 578,97,57 ha: 400 Acker, 60  
Wiesen, 15 Weiden, 78,97,57 Forsten;  
F.-Vers.-W. 820 000 RM. Ertr.-W.-  
Kl. 12.
- Eigent.: Josef Breitkopf;  
Fl.: 33,56,20 ha (davon verp.: 8 ha):  
32,56,20 Acker, 1 Wiesen;  
Grdst.-R.-E.: 780 M., F.-Vers.-W.  
40 900 RM., Ertr.-W.-Kl. 12.
- Eigent.: Max Lieber II;  
Fl.: 31,80,13 ha: 30,30,13 Acker, 1,5  
Wiesen;  
Grdst.-R.-E.: 972 M., F.-Vers.-W.  
39 000 RM., Ertr.-W.-Kl. 12.
- Eigent.: Lucie Bawrzij;  
Fl.: 31,35,10 ha: 30,35,10 Acker,  
1 Wiesen;  
Grdst.-R.-E.: 972 M., F.-Vers.-W.  
39 200 RM., Ertr.-W.-Kl. 12.
- Eigent.: Fuchs Erben; Pächtt.: Wil-  
helm Barisch;  
Fl.: 29,80,10 ha: 28,30,10 Acker,  
1,50 Wiesen;  
Grdst.-R.-E.: 105,19 M., F.-Vers.-  
W. 41 300 RM., Ertr.-W.-Kl. 12.
- Eigent.: Josef Bulla;  
Fl.: 28,39,80 ha: 26,89,80 Acker,  
1,50 Wiesen;  
Grdst.-R.-E.: 933 M., F.-Vers.-W.  
61 070 RM.
- Eigent.: Josef Tröblich;  
Fl.: 25,19,30 ha: 24,19,30 Acker,  
1 Wiesen;  
Grdst.-R.-E. 850 M., F.-Vers.-W.  
33 600 RM., Ertr.-W.-Kl. 12.
- Eigent.: Marie Korgel, Witwe;  
Fl.: 24,39,50 ha: 23,39,50 Acker,  
1 Wiesen;  
F.-Vers.-W.: 55 000 RM., Ertr.-W.-  
Kl. 12.
- Eigent.: Emil Meitner;  
Fl.: 22,15,20 ha: 21,15,20 Acker,  
1 Wiesen;  
F.-Vers.-W. 48 400 RM., Ertr.-W.-  
Kl. 12.
- Eigent.: Hugo Arndt;  
Fl.: 21,74,70 ha (3,75 ha davon ge-  
pachtet): 20,74,70 Acker, 0,50 Wiesen;

Grdst.-R.-E.: 960 M., F.-Vers.-W.  
51 200 RM., Ertr.-W.-Kl. 12.

### **Katſcher,**

Ritterg. m. d. Vorwerken Vangenau  
u. Krotfeld (z. Hufeikom. Preuß.  
Krauaru geh.);

Eigt.: Hans Graf von Hendel-  
Gafchin; Nutznießer: Edgar Graf  
von Hendel-Gafchin, Rittm. d. R.  
a. D. auf Schloß Brynnek; Güter-  
direktor: Diplomlandw. Holland in  
Br. Krauaru;  
P. T. F. E. Ag. eK. kK. Katſcher,  
Krs. Leobſchütz (1 km).  
Gesamtfl.: 298,3 ha;

a) V a n g e n a u,  
Silbergr. Holländervieh;  
F. Katſcher 34, P. T. E. Ag. eK. kK.  
Katſcher (4,5 km), E. Stolzsmüh  
(2,5 km);  
Fl.: 185,4 ha: 177,8 Ader, 2,9 Wiefen,  
4,7 Hof usw.;  
Insp.: Aug. Bugiel.

b) K r o t f e l d.  
P. T. Dirſchel (2 km), F. Katſcher  
33, E. Ag. eK. kK. Katſcher (2,8  
km);  
Fl.: 111,3 ha: 103,5 Ader, 3,3  
Wiefen, 1 Holz, 3,5 Hof usw.;  
Grdst.-R.-E.: 12 853 M.

### **Katſcher,**

Eigt.: Theodor Schmaß; F. 40 Kat-  
ſcher; Roth. Dſtſieſen, Niederungs-  
vieh; Dampfziegelei;  
Fl.: 157 ha: 133 Ader, 8 Wiefen,  
16 Forſten;  
Grdst.-R.-E.: 6264 M., F.-Vers.-W.  
365 200 RM.

— Eigt.: Johannes Fleiſcher; F. 50  
Katſcher;  
Fl.: 99 ha: 95 Ader, 4 Wiefen;  
Grdst.-R.-E.: 4538 M., F.-Vers.-W.  
144 300 RM.

— Eigt.: Dr. Suchan; F. 59 Katſcher;  
Fl.: 84 ha: 81 Ader, 3 Wiefen;  
Grdst.-R.-E.: 2481,16 M., F.-Vers.-  
W. 155 800 RM.

— Eigt.: Leopold Langſch; F. 119  
Katſcher;  
Fl.: 59 ha: 56 Ader, 3 Wiefen;  
Grdst.-R.-E.: 2574 M., F.-Vers.-W.  
68 000 RM.

— Eigt.: Auguſt Bannert; F. 68 Kat-  
ſcher;  
Fl.: 51 ha: 48,5 Ader, 2,5 Wiefen,  
Grdst.-R.-E.: 2742,96 M., F.-Vers.-  
W. 91 900 RM.

— Eigt.: Guſtav Kluger;  
Fl.: 45 ha: 43 Ader, 2 Wiefen;  
Grdst.-R.-E.: 2333,73 M., F.-Vers.-  
W. 109 500 RM.

— Eigt.: Auguſte Meiſner;  
Fl.: 42 ha: 39,5 Ader, 2,5 Wiefen;  
Grdst.-R.-E.: 2076,65 M., F.-Vers.-  
W. 48 650 RM.

— Eigt.: Reinhold Klein; F. Katſcher  
27;  
Fl.: 39 ha: 36,5 Ader, 2,5 Wiefen;  
Grdst.-R.-E.: 1889,49 M., F.-Vers.-  
W. 58 100 RM.

— Eigt.: Franz Breuer;  
Fl.: 38,5 ha: 36 Ader, 2,5 Wiefen;  
Grdst.-R.-E.: 1693,53 M., F.-Vers.-  
W. 44 300 RM.

— Eigt.: Paul Göhr;  
Fl.: 38 ha: 35 Ader, 3 Wiefen;  
Grdst.-R.-E.: 1513,32 M., F.-Vers.-  
W. 75 450 RM.

— Eigt.: Anna Meiſner;  
Fl.: 37 ha: 35 Ader, 2 Wiefen; par-  
zellenweiſe verpachtet;  
Grdst.-R.-E.: 1748,31 M., F.-Vers.-  
W. 52 500 RM.

— Eigt.: Paul Herink; Rohleder-  
handel; F. Katſcher 16;  
Fl.: 34 ha: 31,50 Ader, 2,5 Wiefen;  
Grdst.-R.-E.: 1874 M., F.-Vers.-  
W. 87 700 RM.

— Eigt.: Alfred Bannert; F. Katſcher  
86;  
Fl.: 33 ha: 32 Ader, 1 Wiefen;  
Grdst.-R.-E.: 1615,35 M., F.-Vers.-  
W. 60 000 RM.

— Eigt.: Albert Maiß;  
Fl.: 33 ha: 31,5 Ader, 1,5 Wiefen;  
Grdst.-R.-E.: 1554 M., F.-Vers.-W.  
51 000 RM.

— Eigt.: Leopold Füllbier;  
Fl.: 31,5 ha (davon verp.: 3,5 ha):



- 30 Ader, 1,5 Wiesen;  
Grdst.-R.-E.: 1467,54 M., F.-Vers.-W. 58 490 RM.
- Eigt.: Reinhard Klimte;  
Fl.: 31 ha: 29,5 Ader, 1,5 Wiesen;  
Grdst.-R.-E.: 1461 M., F.-Vers.-W. 56 300 RM.
- Eigt.: Josef Poletschny;  
Fl.: 31 ha: 29 Ader, 2 Wiesen;  
Grdst.-R.-E.: 1470,45 M., F.-Vers.-W. 72 600 RM.
- Eigt.: Reinhold Marter;  
Fl.: 30 ha: 27,50 Ader, 2,5 Wiesen;  
Grdst.-R.-E.: 1550 M., F.-Vers.-W. 81 000 RM.
- Eigt.: Georg Zipper; F. Ratscher 90;  
Fl.: 30 ha: 28 Ader, 2 Wiesen;  
Grdst.-R.-E.: 1382 M., F.-Vers.-W. 98 070 RM.
- Eigt.: Josef Döhner;  
Fl.: 29 ha: 27 Ader, 2 Wiesen;  
Grdst.-R.-E.: 1773 M.
- Eigt.: Josef Hantke;  
Fl.: 29 ha: 26,5 Ader, 2,5 Wiesen;  
Grdst.-R.-E.: 1334,37 M., F.-Vers.-W. 44 550 RM.
- Eigt.: Bernhard Döhner;  
Fl.: 28,5 ha: 27 Ader, 1,5 Wiesen;  
Grdst.-R.-E.: 1357 M., F.-Vers.-W. 24 950 RM.
- Eigt.: Reinhard Meißner's Erben;  
Fl.: 28 ha: 26 Ader, 2 Wiesen;  
Grdst.-R.-E.: 1303 M., F.-Vers.-W. 28 800 RM.
- Eigt.: Emanuel Muck;  
Fl.: 27 ha: 25,5 Ader, 1,5 Wiesen;  
Grdst.-R.-E.: 1204 M., F.-Vers.-W. 52 000 RM.
- Eigt.: Eduard Hantke;  
Fl.: 26 ha (davon verp.: 3 ha):  
24,5 Ader, 1,5 Wiesen;  
Grdst.-R.-E.: 1154,22 M., F.-Vers.-W. 77 700 RM.
- Eigt.: Amand Horst;  
Fl.: 24 ha: 23 Ader, 1 Wiesen;  
Grdst.-R.-E.: 1163,13 M., F.-Vers.-W. 39 750 RM.
- Eigt.: Friedrich Bernard;  
Fl.: 22 ha: 20 Ader, 2 Wiesen;  
Grdst.-R.-E.: 1172,04 M., F.-Vers.-W. 37 700 RM.
- Eigt.: Reinhard Hantke;  
Fl.: 22 ha: 20 Ader, 2 Wiesen;  
Grdst.-R.-E.: 1024 M., F.-Vers.-W. 60 200 RM.
- Eigt.: Josef Maish;  
Fl.: 22 ha: 21 Ader, 1 Wiesen;  
Grdst.-R.-E.: 1085 M., F.-Vers.-W. 24 900 RM.
- Eigt.: Johannes Preiß;  
Fl.: 21 ha: 20 Ader, 1 Wiesen;  
Grdst.-R.-E.: 966 M., F.-Vers.-W. 45 000 RM.
- Rittelmish,**  
Eigt.: Franz Hoffmann;  
E. P. T. Steubendorf (3 km), F. kK. Rittelmish, Abesz. Sabshüh, Ag. Leobshüh;  
Fl.: 25,50 ha: 20 Ader, 1,25 Wiesen, 4,25 Holzung;  
Grdst.-R.-E.: 702 M., Einh.-W. 40 000 RM., F.-Vers.-W. 31 000 RM., Ertr.-W.-Kl.: 14.
- Eigt.: Josef Zimmermann;  
Fl.: 23 ha (davon verp.: 4,50 ha):  
18 Ader, 1,25 Wiesen, 3,75 Holzung;  
Grdst.-R.-E.: 588 M., Einh.-W. zirka 36 000 RM., F.-Vers.-W. 32 000 RM., Ertr.-W.-Kl. 14.
- Eigt.: Berthold Grömel;  
Fl.: 22,50 ha (davon verp.: 3 ha):  
17,50 Ader, 1,50 Wiesen, 3,50 Holzung;  
Grdst.-R.-E.: 618 M., Einh.-W. zirka 35 000 RM., F.-Vers.-W. 40 000 RM., Ertr.-W.-Kl. 14.
- Eigt.: Franz Böbel;  
Fl.: 21,75 ha: 18,25 Ader, 1 Wiesen, 2,50 Holzung;  
Grdst.-R.-E.: 573 M., Einh.-W. zirka 34 000 RM., F.-Vers.-W. 35 300 RM., Ertr.-W.-Kl. 14.
- Eigt.: Franz Breitkopf;  
Fl.: 20,75 ha: 17,50 Ader, 1 Wiesen, 2,25 Holzung;

Grdst.-R.-E.: 594 M., Einh.-W.  
girta 32 500 RM., F.-Vers.-W.  
37 400 RM., Ertr.-W.-Kl. 14.

### **Knispel,**

- Eigt.: Alfred Gilge; Zuchttherde;  
E. Tschirmkau (1 km), P. T. Ag.  
Kattcher, Abbez. kK. Knispel;  
Fl.: 70 ha: 64 Acker, 4 Wiesen,  
2 Weiden;  
Grdst.-R.-E.: 2576,67 M., F.-Vers.-  
W. 100 000 RM., Ertr.-W.-Kl. 12.
- Eigt.: Franz Adam; Pächter: Wit-  
tor Maintof;  
Fl.: 56,93 ha: 54 Acker, 1 Wiesen,  
1 Forsten, 1,5 Odland;  
Grdst.-R.-E.: 1871 M., F.-Vers.-W.  
86 240 RM., Ertr.-W.-Kl. 12.
- Eigt.: Leopold Gigner;  
Fl.: 49,71 ha: 48 Acker, 1 Wiesen;  
Grdst.-R.-E.: 1873,53 M., F.-Vers.-  
W. 43 400 RM., Ertr.-W.-Kl. 12.
- Eigt.: Eugen Langer;  
Fl.: 49,49 ha: 48 Acker, 1 Wiesen,  
0,5 Forsten;  
Grdst.-R.-E.: 2054,61 M., F.-Vers.-  
W. 56 560 RM., Ertr.-W.-Kl. 12.
- Eigt.: Wilhelm Ulrich;  
Fl.: 48,07 ha: 46 Acker, 1,5 Wiesen;  
Grdst.-R.-E.: 1777,23 M., F.-Vers.-  
W. 59 750 RM., Ertr.-W.-Kl. 12.
- Eigt.: Josef Krause;  
Fl.: 45,73 ha: 44 Acker, 1 Wiesen;  
Grdst.-R.-E.: 1433,16 M., F.-Vers.-  
W. 43 000 RM., Ertr.-W.-Kl. 12.
- Eigt.: Marie Czech;  
Fl.: 45 ha: 44 Acker, 0,75 Wiesen;  
Grdst.-R.-E.: 1585,95 M., F.-Vers.-  
W. 85 120 RM., Ertr.-W.-Kl. 12.
- Eigt.: Oskar Schwer;  
Fl.: 44,52 ha: 42 Acker, 1,2 Wiesen;  
Grdst.-R.-E.: 1230,21 M., F.-Vers.-  
W. 75 210 RM., Ertr.-W.-Kl. 12.
- Eigt.: Leopoldine Mosler;  
Fl.: 37,78 ha: 36 Acker, 1 Wiesen;  
Grdst.-R.-E.: 1586,10 M., F.-Vers.-  
W. 50 300 RM., Ertr.-W.-Kl. 12.
- Eigt.: Paul Andratschke;  
Fl.: 37 ha: 35 Acker, 0,75 Wiesen;

Grdst.-R.-E.: 1091,67 M., F.-Vers.-  
W. 30 100 RM., Ertr.-W.-Kl. 12.

- Eigt.: Leo Krause;  
Fl.: 35,11 ha: 33 Acker, 1,2 Wiesen,  
0,7 Forsten;  
Grdst.-R.-E.: 1291,98 M., F.-Vers.-  
W. 61 920 RM., Ertr.-W.-Kl. 12.
- Eigt.: Alois Neumann;  
Fl.: 33,45 ha: 32,5 Acker, 0,75 Wiesen;  
Grdst.-R.-E.: 1148,67 M., F.-Vers.-  
W. 54 800 RM., Ertr.-W.-Kl. 12.
- Eigt.: Reinhard Maiß II;  
Fl.: 32,10 ha: 30 Acker, 0,75 Wiesen,  
1 Odland;  
Grdst.-R.-E.: 1184,55 M., F.-Vers.-  
W. 79 800 RM., Ertr.-W.-Kl. 12.
- Eigt.: Franz Wilpert;  
Fl.: 30,65 ha: 28 Acker, 1 Wiesen;  
Grdst.-R.-E.: 1146,21 M., Ertr.-W.-  
Kl. 12.
- Eigt.: Franz Biola;  
Fl.: 28,4 ha: 27 Acker, 1,2 Wiesen;  
Grdst.-R.-E.: 991,83 M., F.-Vers.-  
W. 43 600 RM., Ertr.-W.-Kl. 12.
- Eigt.: Amalie Ambrecht; Pächter:  
Anton Klein III;  
Fl.: 28 ha: 27 Acker, 0,5 Wiesen;  
Grdst.-R.-E.: 763,74 M., F.-Vers.-  
W. 71 500 RM., Ertr.-W.-Kl. 12.
- Eigt.: Marie Bohl, Innsbruck;  
Pächter: Karl Wittel, Knispel;  
Fl.: 26,19 ha: 24,5 Acker, 0,6 Wiesen;  
Grdst.-R.-E.: 838,17 M., F.-Vers.-  
W. 31 000 RM., Ertr.-W.-Kl. 12.

### **Rögnsdorf,**

Eigt.: Johann Piechulek;  
E. Ag. Leobischütz (10 km), P. Abbez.  
Sabischütz, T. F. kK. Rögnsdorf;  
Fl.: 77,43,74 ha: 64,81,64 Acker,  
0,67,40 Wiesen, 10,74,90 Holzungen,  
0,75,10 Gärten, 0,44,70 Hofraum;  
Grdst.-R.-E.: 1879,77 M.

- Eigt.: Julius Bernard; Gasthaus;  
Fl.: 58,09,87 ha: 47,64,77 Acker,  
2,91,70 Wiesen, 6,67,90 Holzungen,  
0,14,60 Gewässer, 0,24 Gärten,  
0,46,90 Hofraum;  
Grdst.-R.-E.: 1398 M.

- Eigent.: Richard Fröhlich;  
Fl.: 45,50,80 ha: 37,75,20 Ader, 1,14  
Wiesen, 5,82,60 Holzungen, 0,40,90  
Gärten, 0,38,10 Hofraum;  
Grdst.-R.-E.: 1084,86 M.
- Eigent.: Hedwig Mutte;  
Fl.: 45,47,20 ha: 36,50,10 Ader,  
0,46,10 Wiesen, 7,53,70 Holzungen,  
0,44,90 Garten, 0,52,40 Hofraum;  
Grdst.-R.-E.: 912,75 M.
- Eigent.: Franz Rünzer;  
Fl.: 40,88,03 ha: 34,31,49 Ader,  
1,25,10 Wiesen, 4,87,04 Holzungen,  
0,12,80 Gärten, 0,31,60 Hofraum;  
Grdst.-R.-E.: 917,16 M.
- Eigent.: Arthur Böhm;  
Fl.: 37,66,22 ha: 32,96,12 Ader,  
0,46,20 Wiesen, 3,52,50 Holzungen,  
0,23,70 Garten, 0,47,70 Hofraum;  
Grdst.-R.-E.: 1000,41 M.
- Eigent.: Georg Wilcek;  
Fl.: 34,31,79 ha: 28,67,29 Ader,  
1,71,30 Wiesen, 3,03,80 Holzungen,  
0,16,60 Gewässer, 0,58,50 Garten,  
0,14,30 Hofraum;  
Grdst.-R.-E.: 629,34 M.
- Eigent.: Hermann Böhm;  
Fl.: 33,94,49 ha: 30,35,11 Ader,  
0,38,40 Wiesen, 2,64,28 Holzungen,  
0,06,50 Gewässer, 0,34,10 Garten,  
0,16,10 Hofraum;  
Grdst.-R.-E.: 746,31 M.
- Eigent.: Emanuel Reißch;  
Fl.: 33,42,56 ha: 30,55,76 Ader,  
2,32 Holzungen, 0,04,10 Aderland,  
0,24,70 Gärten, 0,26 Hofraum;  
Grdst.-R.-E.: 644,40 M.
- Eigent.: Leo Blaschke;  
Fl.: 32,49,99 ha: 27,37,93 Ader,  
0,96,66 Wiesen, 3,36,50 Holzungen,  
0,56,70 Garten, 0,22,20 Hofraum;  
Grdst.-R.-E.: 643,29 M.
- Eigent.: Julius Reißch;  
Fl.: 31,85,32 ha: 25,12,48 Ader,  
1,09,64 Wiesen, 4,64,20 Holzungen,  
0,07,40 Aderland, 0,78,10 Garten,  
0,12,50 Hofraum;  
Grdst.-R.-E.: 573,15 M.
- Eigent.: Anna Reißch;  
Fl.: 31,56,38 ha: 26,74,94 Ader,  
3,15,20 Wiesen, 1,11,50 Holzungen,  
0,34,20 Gärten, 0,20,44 Hofraum;  
Grdst.-R.-E.: 615,39 M.
- Eigent.: Walter Bernard; Wasser-  
mühle;  
Fl.: 27,46,72 ha: 19,61,60 Ader,  
3,14,79 Wiesen, 2,70,93 Holzungen,  
0,80,60 Gewässer, 0,41,60 Aderland,  
0,34,50 Garten, 0,42,70 Hofraum;  
Grdst.-R.-E.: 435,70 M.
- Eigent.: verm. Marie Riedel;  
Fl.: 26,99,83 ha: 19,70,69 Ader,  
1,48,14 Wiesen, 3,26,10 Holzungen,  
0,1 Gewässer, 2,32,20 Garten, 0,21,70  
Hofraum;  
Grdst.-R.-E.: 611,82 M.
- Eigent.: Josef Schmidt;  
Fl.: 25,45,65 ha: 18,82,14 Ader,  
1,21,41 Wiesen, 4,90,50 Holzungen,  
0,34,50 Garten, 0,17,10 Hofraum;  
Grdst.-R.-E.: 588,18 M.
- Eigent.: Josef Janekst;  
Fl.: 24,40,18 ha: 19,70,88 Ader,  
1,62,40 Wiesen, 2,55,10 Holzungen,  
0,19,70 Gewässer, 0,20,90 Garten,  
0,11,20 Hofraum;  
Grdst.-R.-E.: 463,05 M.
- Eigent.: Franz Reißch;  
Fl.: 20,66,89 ha: 17,45,19 Ader,  
2,77,70 Holzungen, 0,16,50 Garten,  
0,27,50 Hofraum;  
Grdst.-R.-E.: 464,70 M.
- Eigent.: Franz Bannert;  
Fl.: 15,21,94 ha: 9,97,54 Ader,  
0,66,70 Wiesen, 3,98,10 Holzungen,  
0,34,20 Garten, 0,25,40 Hofraum;  
Grdst.-R.-E.: 247,65 M.

#### **Rösling,**

- Eigent.: Reinhold Mosler;  
E. Birstau (3 km), P. T. Ag. kK.  
Ratsher, Abz. Deutsch Neufirch;  
Fl.: 43,82,02 ha;  
Einh.-W.: 40 000 RM., F.-Vers.-W.  
66 550 RM.
- Eigent.: Franz Krause;  
Fl.: 39,16,48 ha: 37 Ader, 1,75  
Wiesen, 0,25 Forsten;



- Einh.-W.: 63 330 RM., F.-Vers.-W. 45 700 RM.
- Eigt.: Ignaz Heidrich;  
Fl.: 38,88,80 ha: 35,5 Ader, 2,25 Wiesen, 1 Forsten;  
Grdst.-R.-E.: 555,35 M., Einh.-W. 78 820 RM., F.-Vers.-W. 57 000 RM.
  - Eigt.: Georg Mosler;  
Fl.: 37,53,99 ha;  
Grdst.-R.-E.: 1613 M., Einh.-W. 96 600 RM., F.-Vers.-W. 49 000 RM.
  - Eigt.: Franz Klein;  
Fl.: 36,68,35 ha: 34,75 Ader, 1,50 Wiesen, 0,42,5 Forsten;  
Grdst.-R.-E.: 975,81 M., Einh.-W. 74 500 RM., F.-Vers.-W. 60 750 RM.
  - Eigt.: Alois Nietisch;  
Fl.: 31,99,45 ha: 29,50 Ader, 2 Wiesen;  
Einh.-W.: 86 400 RM., F.-Vers.-W. 50 000 RM.
  - Eigt.: Johann Gaibe;  
Fl.: 31,31,60 ha: 29,50 Ader, 3 Wiesen;  
Einh.-W.: 60 000 RM., F.-Vers.-W. 54 000 RM.
  - Eigt.: Paul Mosler;  
Fl.: 30,15,30 ha: 27,75 Ader, 2 Wiesen, 0,25 Forsten;  
Einh.-W.: 50 000 RM., F.-Vers.-W. 55 150 RM.
  - Eigt.: Otto Meißner;  
Fl.: 30,07,20 ha: 27,25 Ader, 1,25 Wiesen, 0,50 Forsten;  
Einh.-W.: 58 060 RM., F.-Vers.-W. 42 000 RM.
  - Eigt.: Wilhelm Litz;  
Fl.: 26,04,17 ha;  
Einh.-W.: 51 611 RM., F.-Vers.-W. 35 000 RM.
  - Eigt.: Josefa Frank;  
Fl.: 23,08,20 ha: 21,50 Ader, 1,37 Wiesen, 0,12,5 Forsten;  
Einh.-W.: 45 000 RM., F.-Vers.-W. 35 000 RM.
  - Eigt.: Konrad Hantke;  
Fl.: 21,80,89 ha: 20 Ader, 1,25 Wiesen;  
Einh.-W.: 40 800 RM., F.-Vers.-W. 18 000 RM.
- Kraftillau,**  
Eigt.: Konrad Olenit;  
E. P. F. Abetz. k.K. Rastriedel, T. Kraftillau, Ag. Rasther;  
Fl.: 27,88 ha: 26,88 Ader, 1 Wiesen;  
Grdst.-R.-E.: 612,87 M., Einh.-W. 23 500 RM., F.-Vers.-W. 67 850 RM.
- Eigt.: Franz Kojellek; Gastwirtschafft;  
Fl.: 26,04 ha: 25 Ader, 1,04 Wiesen;  
Grdst.-R.-E.: 545,31 M., F.-Vers.-W. 31 200 RM.
- Kreiselwitz,**  
Eigt.: Richard Gotzmann, F. Leobschütz;  
E. Ag. e.K. Leobschütz (4,5 km), P. Badewitz (2,5 km), T. k.K. Kreiselwitz, Abetz. Goppau;  
Fl.: 76,5 ha: 72,5 Ader, 3,5 Wiesen, 1 Forsten;  
Grdst.-R.-E.: 1986 M., F.-Vers.-W. 10 660 RM., Ertr.-W.-Kl. 12/13.
- Eigt.: Oswald Rischke;  
Fl.: 35 ha: 33,5 Ader, 1,5 Wiesen;  
Grdst.-R.-E.: 1068 M., F.-Vers.-W. 65 100 RM., Ertr.-W.-Kl. 12/13.
  - Eigt.: Max Ulbrich;  
Fl.: 33 ha: 32,5 Ader, 0,5 Wiesen;  
Grdst.-R.-E.: 894 M., F.-Vers.-W. 78 600 RM., Ertr.-W.-Kl. 12/13.
  - Eigt.: Paul Fuchs;  
Fl.: 25 ha: 24 Ader, 1 Wiesen;  
Grdst.-R.-E.: 642 M., F.-Vers.-W. 30 930 RM., Ertr.-W.-Kl. 12/13.
  - Eigt.: Max Seidel;  
Fl.: 24,75 ha: 23 Ader, 1,75 Wiesen;  
Grdst.-R.-E.: 615 M., Einh.-W. 41 360 RM., Ertr.-W.-Kl. 12/13.
  - Eigt.: Fr. Blaschke I;  
Fl.: 24,73,80 ha: 24 Ader, 0,23 Wiesen, 0,50 Hof, Garten;  
Grdst.-R.-E.: 675 M., Einh.-W. 41 320 RM., F.-Vers.-W. 38 900 RM., Ertr.-W.-Kl. 12/13.

— Eigent.: Josef Pettsche;  
Fl.: 23 ha: 22 Acker, 1 Wiesen;  
Grdst.-R.-E.: 621 M., F.-Vers.-W.  
21 000 RM., Ertr.-W.-Kl. 12/13.

— Eigent.: Wilhelm Raminke;  
Fl.: 20 ha: 19,25 Acker, 0,75 Wiesen;  
Grdst.-R.-E.: 540 M., F.-Vers.-W.  
5280 RM., Ertr.-W.-Kl. 12/13.

#### Kreuzendorf, österreichisch;

Ritterg.;

Eigent.: Oberschlesische Landgesell-  
schaft, Oppeln, Sternstraße 24;  
Fl.: 163,5 ha: 143,5 Acker, 7,5  
Wiesen, 5 Weiden, 8,5 Forsten, Ge-  
wässer, Ödland; das Gut ist bereits  
besiedelt;  
E. P. T. Kreuzendorf, Abz. Boblo-  
witz, Ag. Leobschütz, kK. Branitz;  
Hofanlage bzw. Gebäude befinden  
sich in der Tschechoslowakei.

— Eigent.: Erich Clementa;  
Erbschreibgut; F. Leobschütz 231;  
Viehzychtwirtschaft;  
E. P. T. Ag. Leobschütz; Abz.  
Schmeisdorf, kK. Kreuzendorf;  
Fl.: 104 ha: 94 Acker, 5 Wiesen,  
1 Hof, 3,6 Sträucher, 0,5 Ödland,  
Wasser;  
Grdst.-R.-E.: 3148 M., Einh.-W.  
189 480 RM., F.-Vers.-W. 229 350  
RM.

— Eigent.: Johann Lichteblau;  
Fl.: 31 ha: 29 Acker, 1,25 Wiesen,  
0,75 Holzung;  
Grdst.-R.-E.: 1032 M., Einh.-W.  
54 730 RM., F.-Vers.-W. 36 000  
RM., Ertr.-W.-Kl. 12/13.

— Eigent.: Reinh. Franke;  
Fl.: 29 ha: 25 Acker, 1 Wiese,  
2 Forsten;  
Grdst.-R.-E.: 903,66 M., Einh.-W.  
50 360 RM., Ertr.-W.-Kl. 12/13.

— Eigent.: Reinhard Reisch;  
Fl.: 28 ha: 27 Acker, 0,75 Wiesen;  
Grdst.-R.-E.: 897 M., Einh.-W.  
48 470 RM., Ertr.-W.-Kl. 12/13.

— Eigent.: Max Seidel;  
Fl.: 28 ha: 27 Acker, 0,66 Wiesen,  
0,32 Hof;

Grdst.-R.-E.: 907,25 M., Einh.-W.  
48 630 RM., Ertr.-W.-Kl. 12/13.

— Eigent.: Marie Bolger;  
Fl.: 28 ha: 25 Acker, 1 Wiesen, 1  
Forsten, 1 Ödland;  
Grdst.-R.-E.: 880 M., Einh.-W.  
48 250 RM., F.-Vers.-W. 64 800  
RM., Ertr.-W.-Kl. 12/13.

— Eigent.: Eduard Pohl;  
Fl.: 27 ha: 25 Acker, 1 Wiesen;  
Grdst.-R.-E.: 891 M., Einh.-W.  
47 300 RM., F.-Vers.-W. 48 000  
RM., Ertr.-W.-Kl. 12/13.

— Eigent.: Oswald Reisch;  
Fl.: 27 ha: 26 Acker, 1 Wiesen;  
Grdst.-R.-E.: 827 M., Einh.-W.  
47 240 RM., Ertr.-W.-Kl. 12/13.

— Eigent.: Johann Reske;  
Fl.: 26 ha;  
Grdst.-R.-E.: 874,20 M., Einh.-W.  
45 350 RM., Ertr.-W.-Kl. 12/13.

— Eigent.: Paul Bobinka;  
Fl.: 23 ha: 20,94 Acker, 0,54 Wiesen;  
Grdst.-R.-E.: 822,75 M., Einh.-W.  
40 370 RM., F.-Vers.-W. 46 700  
RM., Ertr.-W.-Kl. 12/13.

— Eigent.: Max Reimann;  
Fl.: 23 ha: 22 Acker, 0,72 Wiesen,  
0,19 Hof;  
Grdst.-R.-E.: 752 M., Einh.-W.  
38 810 RM., Ertr.-W.-Kl. 12/13.

— Eigent.: Oswald Franke;  
Fl.: 22 ha: 19 Acker, 1,5 Wiesen,  
0,5 Garten, 1 Strauchwerk;  
Grdst.-R.-E.: 723,45 M., Einh.-W.  
38 040 RM., Ertr.-W.-Kl. 12/13.

**Kreuzwald** siehe Leisnitz.

#### Krug,

Ritterg.; Ostpreußen;  
Eigent.: Prälat Nathan, Branitz;  
Insp.: Mittel, Branitz; Pächterin:  
Heil- und Pflegeanstalt in Branitz;  
F. Branitz 16;  
E. Rastiedel, P. Hochtreischam, T.  
Branitz, Abz. Pösnitz, Ag. Leob-  
schütz, kK. Bladen;  
Fl.: 157,29 ha: 150 Acker, 7 Wiesen,  
0,29 Ödland;  
Grdst.-R.-E.: 3681 M.

— Eigent.: Reinhard Kestke;  
Fl.: 20,10 ha: 18 Ader, 2 Wiesen;  
Grdst.-R.-E.: 504 M., F.-Vers.-W.  
30 000 RM.

— Eigent.: Anton Gröger; Gasthaus;  
Fl.: 19,84 ha: 18 Ader, 1,5 Wiesen;  
Grdst.-R.-E.: 495 M., F.-Vers.-W.  
67 000 RM.

— Eigent.: Adolf Borjuck; Gastwirt-  
schaft;  
Fl.: 19,27 ha: 18,25 Ader, 1,50  
Wiesen;  
Grdst.-R.-E.: 516 M., F.-Vers.-W.  
24 000 RM.

### **Langeau** J. Ratsher.

**Reimerwitz,**  
Eigent.: Heinrich Müller;  
E. Abetz. kK. Reimerwitz (1 km),  
P. T. Nassiedel (2 km), Ag. Ratsher  
(10 km), eK. Rösitz (6 km), F.  
Reimerwitz;  
Fl.: 46,63,94 ha: 45,13,94 Ader,  
1,50 Wiesen;  
Grdst.-R.-E.: 2266,85 M., F.-Vers.-  
W. 84 600 RM.

— Eigent.: Johann Newrzella;  
Fl.: 45,45 ha: 43 Ader, 1,45 Wiesen,  
1 Ödland;  
Grdst.-R.-E.: 1739,10 M., F.-Vers.-  
W. 70 000 RM.

— Eigent.: Alfred Müller; Herdbuch-  
herde;  
Fl.: 43,16,18 ha: 39,25 Ader, 3,75  
Wiesen, 0,16,18 Ödland;  
Grdst.-R.-E.: 2141 M.

— Eigent.: Erhard Müller; Erbschäfererei;  
Fl.: 41,72,90 ha;  
Grdst.-R.-E.: 2030,50 M., F.-Vers.-  
W. 107 100 RM.

— Eigent.: Adolfine Hadamitz;  
Fl.: 32,75,91 ha: 31,22 Ader, 1  
Wiesen, 0,54 Hof, Garten usw.;  
Grdst.-R.-E.: 1623,40 M.

— Eigent.: Paul Nossol;  
Fl.: 31,98,82 ha;  
Grdst.-R.-E.: 1458,90 M.

— Eigent.: Johann Kollibabe;  
Fl.: 28,39,60 ha (davon verpachtet:  
1,8 ha): 27,37,20 Ader, 1,02,40  
Wiesen;  
Grdst.-R.-E.: 1439,95 M., F.-Vers.-  
W. 59 800 RM.

— Eigent.: Leo Neumann;  
Fl.: 20,03 ha;  
Grdst.-R.-E.: 974,20 M., F.-Vers.-  
W. 42 000 RM.

**Reisnig,**  
Schwarzb. Ostfriesen;  
Eigent.: Oberschlesische Landgesell-  
schaft, Oppeln, Sternstr. 24; Verw.:  
Behowitsch; 1 Assistent; F. Reis-  
nig 1; (besiedelt);  
E. Ag. eK. Leobschütz (8 km), E.  
auch Oberglogau, (12 km), P. T.  
Abetz. kK. Reisnig;  
Fl.: 189,2 ha: 178,1 Ader, 10 Wiesen,  
1,1 Forsten;  
Grdst.-R.-E.: 4760 M., F.-Vers.-W.  
235 700 RM.

— Restgut; Saatzuchtwirtschaft. —  
Schwarzb. Ostfriesen; Deutsches  
Edelschwein;  
Eigent.: Oberschlesische Landgesell-  
schaft, Oppeln, Sternstr. 24; Insp.:  
Behowitsch;  
Fl.: 50,9 ha: 43 Ader, 5,3 Wiesen,  
2,5 Forsten;  
Ertr.-W.-Kl.: 2/4.

— Ritterg. Kreuzwald. Schwarzb. Ost-  
friesen. — Merinoschafzucht.  
Eigent.: Albrecht Graf von Hohenau;  
Verw.: Hermann Haupt; Förster:  
Rollenda; F. Groß Grauden 7;  
P. T. Groß Grauden (4 km), E.  
Leobschütz (8 km), Marktitz (11  
km), eK. Ag. Leobschütz, Abetz. kK.  
Reisnig (3 km);  
Fl.: 162 ha (davon verp.: 13 ha):  
106 Ader, 6 Wiesen, 25 Weiden,  
25 Forsten;  
Grdst.-R.-E.: 3248 M., Einh.-W.  
159 000 RM., F.-Vers.-W. 109 800  
RM., Ertr.-W.-Kl. 3b.

— Eigent.: Johann Himmel;  
Fl.: 37 ha: 32 Ader, 2 Wiesen, 2,5  
Strauchwald;  
Einh.-W.: 51 584 RM., F.-Vers.-W.  
25 000 RM., Ertr.-W.-Kl. 14/15.



— Eigent.: Franz Reichel;  
Fl.: 32,95 ha (davon verp.: 6,50 ha):  
30,45 Ader, 2,50 Wiesen;  
Einh.-W.: 46 000 RM., F.-Vers.-W.  
49 000 RM., Ertr.-W.-Kl. 14.

— Eigent.: Rosalie Fuchs;  
Fl.: 32,25 ha: 28 Ader, 1,75 Wiesen,  
2,25 Strauchwald;  
F.-Vers.-W.: 56 000 RM., Ertr.-  
W.-Kl. 14.

— Eigent.: Paul Schwarzer II;  
Fl.: 29,36 ha: 25 Ader, 2,25 Wiesen,  
1,50 Strauchwald;  
Einh.-W.: 47 885 RM., F.-Vers.-W.  
51 000 RM., Ertr.-W.-Kl. 14.

— Eigent.: Georg Bernard;  
Fl.: 24,98 ha: 22,73 Ader, 2,25  
Wiesen;  
Einh.-W.: 34 000 RM., F.-Vers.-W.  
52 000 RM., Ertr.-W.-Kl. 14.

— Eigent.: Franz Mischel;  
Fl.: 24,46 ha: 23 Ader, 1,25 Wiesen;  
Einh.-W.: 32 600 RM., F.-Vers.-W.  
26 400 RM., Ertr.-W.-Kl. 14.

— Eigent.: Franziska Purtsche;  
Fl.: 22,94 ha (davon verp.: 3,75 ha):  
21 Ader, 1,50 Wiesen;  
Einh.-W.: 32 000 RM., F.-Vers.-W.  
26 000 RM., Ertr.-W.-Kl. 14.

— Eigent.: Wilhelm Fuchs;  
Fl.: 21,19 ha: 19,50 Ader, 1,50  
Wiesen;  
F.-Vers.-W.: 45 000 RM., Ertr.-  
W.-Kl. 14.

### Leobschütz,

Stadtforst;  
Eigent.: Stadtgemeinde Leobschütz;  
Oberförster: Freitag; F. Leob-  
schütz 203;  
E. P. T. Polizeiverwaltung. Ag.  
kK. eK. Leobschütz;  
Fl.: 963,03 ha: 871,01 Forsten, 92,02  
Obland u. Ader;  
Grdst.-R.-E.: 13 264,25 M.

— Rittergut Blümsdorf; Oldenburger  
Stammherde, Zuchtbullen. Zucht des  
gr.-weiß. Edelschweines, Zuchteber.  
— Anerk. Saatgutwirtschaft und  
Kartoffelzucht;

Eigent.: Stadtgemeinde Leobschütz;  
Pächter: Hauptmann a. D. Hubertus  
Hermstein; 1 Assistent; F. Leob-  
schütz 53;  
P. T. Ag. eK. kK. Leobschütz (6 km),  
E. Leobschütz (6 km u. Stadtforsht,  
nur für Perj. 1 km);  
Fl.: 191,565 ha: 167,28 Ader, 12,4  
Wiesen, 1,1 Weide, 4,92 Gärten,  
Hof usw.;  
Grdst.-R.-E.: 5471 M.

— Stadtgut Schlegenberg;  
Eigent.: Stadtgemeinde Leobschütz;  
parzellenweise verpachtet;  
Fl.: 160,02 ha: 84 Ader, 17 Wiesen,  
60 Obland;  
Grdst.-R.-E.: 1782,15 M.

— Eigent.: Robert Schindler; Saat-  
zuchtwirtschaft;  
Fl.: 72 ha: 68 Ader, 2 Wiesen,  
1 Gewässer, 1 Obland;  
F.-Vers.-W.: 103 700 RM., Ertr.-  
W.-Kl. 10.

— Eigent.: Leobschützer Gemüsebau- u.  
Bewertungsgesellschaft m. b. H.;  
Verw.: Johann Kalnin; F. Leob-  
schütz 64;  
Fl.: 70 ha: 68,25 Ader, 0,75 Wiesen;  
Grdst.-R.-E.: 1255,05 M.

— Rämmereigut Kaltenhausen;  
Eigent.: Stadtgemeinde Leobschütz;  
parzellenweise verpachtet;  
P. T. F. kK. Sabischütz (1 km), E.  
eK. Ag. Leobschütz (4,2 km);  
Fl.: 54,451 ha;  
Grdst.-R.-E.: 1370 M.

— Eigent.: Frau Dr. Helene Josting;  
parzellenweise verpachtet; Verw.:  
Kirchhainwag;  
Fl.: 50,44 ha: 49,44 Ader, 1 Wiesen;  
Grdst.-R.-E.: 2164,53 M., F.-Vers.-  
W. 120 000 RM.

— Eigent.: Alfons Mutte;  
Fl.: 50 ha: 43,5 Ader, 6,5 Wiesen;  
F.-Vers.-W. 107 200 RM.

— Eigent.: Karl Kittel & Söhne; Insp.:  
Franz Haase;  
Fl.: 48,23 ha: 41 Ader, 7,23 Obland;  
Grdst.-R.-E.: 1891,50 M.

- Eigent.: Missionsbruderei Heiligkreuz  
in Reisse; Verw.: B. Brosig; F.  
Leobschütz 108;  
Fl.: 46,44 ha (davon gep.: 1,25 ha):  
45,94 Ader, 1,25 Wiesen, 0,50 Ob-  
land;  
Grdst.-R.-E.: 184,25 M., F.-Vers.-  
W. 143 500 RM.
- Eigent.: Franz Hampel;  
Fl.: 43,75 ha (davon gep.: 6,25 ha):  
48,50 Ader, 1,50 Wiesen;  
F.-Vers.-W.: 70 500 RM., Ertr.-W.  
Kl. 10.
- Eigent.: Heinrich Klein;  
Fl.: 39,62 ha (davon gep.: 15,25 ha):  
38,62 Ader, 1 Wiesen;  
Grdst.-R.-E.: 1457,01 M., F.-Vers.-  
W. 102 100 RM.
- Eigent.: Josef Kirchmawr;  
Fl.: 36,56 ha (davon gep.: 1,25 ha):  
34,06 Ader, 2,50 Wiesen;  
Grdst.-R.-E.: 1515,70 M., F.-Vers.-  
W. 83 250 RM.
- Eigent.: Max Briz;  
Fl.: 32,60 ha (davon gep.: 3,75 ha):  
34,63 Ader, 0,75 Wiesen, 0,75  
Weiden;  
Grdst.-R.-E.: 423,80 M., Einh.-W.  
64 000 RM., F.-Vers.-W. 105 550  
RM., Ertr.-W.-Kl. 11.
- Eigent.: Franz Reisch;  
Fl.: 29,96 ha: 28,96 Ader, 1 Wiesen;  
F.-Vers.-W.: 58 900 RM., Ertr.-  
W.-Kl. 10.
- Eigent.: Alfred Vogt'sche Erben;  
Fl.: 28,67 ha (davon gep.: 6,5 ha):  
34,5 Ader, 0,67 Obland;  
Grdst.-R.-E.: 1279,20 M., F.-Vers.-  
W. 79 810 RM., Ertr.-W.-Kl. 10.
- Eigent.: Anna Hein;  
Fl.: 27,08 ha (davon gep.: 2,5 ha):  
28,58 Ader, 1 Wiesen;  
Grdst.-R.-E.: 1002,50 M., F.-Vers.-  
W. 113 100 RM.
- Eigent.: Ludwig Kollenda'sche Erben;  
parzellenweise verpachtet;  
Fl.: 26,54 ha;  
Grdst.-R.-E.: 962 M., F.-Vers.-W.  
30 000 RM.
- Eigent.: Josef Nocon;  
Fl.: 25,47 ha: 24 Ader, 1,47 Wief.;  
Grdst.-R.-E.: 1041,30 M., F.-Vers.-  
W. 46 580 RM., Ertr.-W.-Kl. 10.
- Eigent.: Paul Just;  
Viehzüchtbetrieb, Herdbuchherde;  
Fl.: 25 ha (davon gep.: 8,5 ha):  
29,5 Ader, 3 Wiesen, 1 Weiden;  
Einh.-W. 63 800 RM., F.-Vers.-W.  
68 500 RM., Ertr.-W.-Kl. 10.
- Eigent.: Rudolf Peschke;  
Fl.: 21,08 ha: 20,25 Ader, 0,83  
Wiesen;  
Grdst.-R.-E.: 975,10 M., Einh.-W.  
54 000 RM., F.-Vers.-W. 70 800  
RM., Ertr.-W.-Kl. 10.
- Eigent.: Max Rosian;  
Fl.: 20,49 ha: 19,49 Ader, 1 Wief.;  
Grdst.-R.-E.: 1033,65 M., Einh.-W.  
41 000 RM., F.-Vers.-W. 66 000  
RM., Ertr.-W.-Kl. 10.
- Eigent.: Franz Puschkes Erben;  
Fl.: 20,40 ha: 19 Ader, 1,40 Wief.;  
Grdst.-R.-E.: 972 M., F.-Vers.-W.  
42 200 RM.
- Eigent.: Georg Hampel;  
Fl.: 20,10 ha: 19,50 Ader, 0,60  
Wiesen;  
Grdst.-R.-E.: 911,15 M., F.-Vers.-  
W. 47 100 RM.

#### **Liptin,**

Rittergut m. d. Borm. **Carlschof**;  
Brennerei; Roth. Niederungsvieh  
u. schwarz. Ostfriesen; Fasanen- u.  
Forellenzucht; Zuckerrübenbau.  
Eigent.: Frau Klona von Rudno-  
Rudziniski, geb. Urban von Behar-  
salwa; Familienbesitz seit 1824. —  
Insp.: Herrn. Förster; 1 Assistent,  
1 Brennereiverwalter, 1 Förster;  
F. Ratscher 10;  
P. T. Abcz. Dirschel (2 km), Ag.  
Ratscher (5 km), E. Leimerwisch,  
(3 km), kK. Liptin, eK. Rösniß;  
Fl.: 397,6 ha: 303,2 Ader, 25,6  
Wiesen, 22,3 Holz, 5 Weide, 8,5  
Dauerweide, 4,6 Wasser, 5 Park,  
0,5 Garten, 22,9 Hof usw.;  
Grdst.-R.-E.: 11 617 M.

- Eigent.: Paul Krömer;  
Fl.: 20,50 ha: 19,83 Acker, 0,43 Wiesen;  
F.-Vers.-W. 32 900 RM.

# **Löwisch,**

- Eigent.: Josef Hanke;  
E. Ag. eK. Leobschütz (12,4 km), P. T. F. kK. Löwisch, Abesz. Pohnitz;  
Fl.: 48 ha: 43 Acker, 1,50 Wiesen, 2 Forsten, 1,50 Ödland;  
Grdst.-R.-E.: 1416 M., F.-Vers.-W. 42 400 RM.
- Eigent.: Angela Will'sche Erben;  
Fl.: 47 ha: 42,75 Acker, 1 Wiesen, 2,25 Forsten, 1 Ödland;  
Grdst.-R.-E.: 1330 M., F.-Vers.-W. 47 800 RM.
- Eigent.: Adolf Andratschke;  
Fl.: 40 ha: 37,50 Acker, 0,50 Wiesen, 2 Forsten;  
Grdst.-R.-E.: 1260 M., F.-Vers.-W. 43 150 RM.
- Eigent.: Paul Schaefer;  
Fl.: 36 ha: 28,75 Acker, 0,75 Wiesen, 6,50 Forsten;  
Grdst.-R.-E.: 1109 M., F.-Vers.-W. 33 000 RM.
- Eigent.: Robert Schaefer;  
Fl.: 34 ha: 28,75 Acker, 1,50 Wiesen, 3 Forsten, 0,75 Ödland;  
Grdst.-R.-E.: 1058 M., F.-Vers.-W. 34 500 RM.
- Eigent.: Hildegard Schopp;  
Fl.: 34 ha: 31 Acker, 1 Wiesen, 2 Forsten;  
Grdst.-R.-E.: 1110 M., F.-Vers.-W. 49 850 RM.
- Eigent.: Emma Melzer;  
Fl.: 31 ha: 28,25 Acker, 1,25 Wiesen, 1 Forsten, 0,50 Ödland;  
Grdst.-R.-E.: 1026 M., F.-Vers.-W. 40 000 RM.
- Eigent.: Anna Leichter;  
Fl.: 30 ha: 27 Acker, 1,50 Wiesen, 1,50 Gewässer;  
Grdst.-R.-E.: 958 M., F.-Vers.-W. 40 000 RM.
- Eigent.: Max Hantke;  
Fl.: 29 ha: 26 Acker, 1 Wiesen, 1,75 Forsten, 0,25 Ödland;

Grdst.-R.-E.: 846 M., F.-Vers.-W. 46 800 RM.

- Eigent.: Arnold Willisch;  
Fl.: 28 ha: 26 Acker, 1,25 Wiesen, 0,75 Forsten;  
Grdst.-R.-E.: 962 M., F.-Vers.-W. 50 900 RM.
- Eigent.: Max Grüner;  
Fl.: 28 ha: 26,50 Acker, 1 Wiesen, 0,50 Forsten;  
Grdst.-R.-E.: 1107 M., F.-Vers.-W. 33 130 RM.
- Eigent.: Josef Rlose;  
Fl.: 27 ha: 24 Acker, 1 Wiesen, 2 Forsten;  
Grdst.-R.-E.: 896 M., F.-Vers.-W. 34 500 RM.
- Eigent.: Josef Willisch;  
Fl.: 27 ha: 25,25 Acker, 0,75 Wiesen, 1 Forsten;  
Grdst.-R.-E.: 924 M., F.-Vers.-W. 31 400 RM.
- Eigent.: Paul Hanke;  
Fl.: 25 ha: 23 Acker, 1,25 Wiesen, 0,75 Forsten;  
Grdst.-R.-E.: 885 M., F.-Vers.-W. 34 850 RM.
- Eigent.: Pfarrer Karl Heisler;  
Fl.: 25 ha: 23 Acker, 1,50 Wiesen, 1,50 Forsten;  
Grdst.-R.-E.: 785 M., F.-Vers.-W. 28 150 RM.
- Eigent.: Franz Mutte;  
Fl.: 24 ha: 22 Acker, 0,75 Wiesen, 1 Forsten, 0,25 Ödland;  
Grdst.-R.-E.: 736 M., F.-Vers.-W. 58 000 RM.
- Eigent.: Bernhard Preiß;  
Fl.: 24 ha: 21,50 Acker, 0,50 Wiesen, 0,50 Weiden, 1,50 Forsten;  
Grdst.-R.-E.: 910 M., F.-Vers.-W. 58 000 RM.
- Eigent.: Josef Beier;  
Fl.: 21 ha: 20 Acker, 0,50 Wiesen, 0,50 Forsten;  
Grdst.-R.-E.: 640 M., F.-Vers.-W. 34 500 RM.



**Nichelsdorf**, Ortsteil von Branitz,  
Gut; Herdbuchherde, Schles. rothb.  
Ostfriesen; Saatgutwirtschaft;  
Eigt.: Frau Alwine Eilpert;  
Familienbesitz seit 1877; Inspekt.:  
Niesel; F. Branitz 10;  
E. Nassiedel (8 km), P. T. kK. eK.  
Branitz (3 km), Abesz. Branitz, Ag.  
Leobischütz;  
Fl.: 128,7 ha: 118,5 Ader, 3,50  
Wiesen, 4 Weiden, 0,50 Forsten,  
2,25 Wege usw.;  
Grdst.-R.-E.: 3811 M., Einh.-W.  
250 930 RM., F.-Vers.-W. 279 800  
RM., Ertr.-W.-Kl. 12/13.

#### **Moder,**

- Eigt.: Berta Kaste;  
E. P. T. eK. Moder, Abesz. Dobers-  
dorf, Ag. Leobischütz;  
Fl.: 27,50 ha: 20 Ader, 2,50 Wiesen,  
5 Niederwald.
- Eigt.: Wilhelm Wolff;  
Fl.: 27,50 ha: 21,50 Ader, 2,50  
Wiesen, 3,50 Strauchwald.
- Eigt.: Julius Lichtblau;  
Fl.: 26 ha: 21,50 Ader, 2,50 Wiesen,  
3 Strauchwald.
- Eigt.: Adolf Lichtblau;  
Fl.: 24 ha: 21 Ader, 1,25 Wiesen,  
1,75 Niederwald.

**Nassiedel und Kraßlau,**  
mit den Borm. **Annahof** u. **Neuhof**;  
Kittergüter; Schwarzb. Holländisch.  
Rindvieh; Kartoffel- und Rüben-  
blätter-Trocknungsanlage;  
Eigt.: Oberschles. Landgesellschaft,  
Oppeln, Sternstr. 24; F. Nassiedel 1;  
E. P. T. Abesz. kK. Nassiedel, Ag.  
Katzher (5 km), eK. Rösniß;  
Fl.: 1129 ha: 963 Ader, 80 Wiesen,  
71 Weiden, 15 Hof; die Güter sind  
bereits besiedelt; Größe des Rest-  
gutes: 80,12 ha;  
Grdst.-R.-E.: 33 756 M., Einh.-W.  
Kraßlau 1 407 454 RM., Nassiedel  
620 770 RM.; Gebäude an Siedler  
abgegeben.

- Restgut Nassiedel; Schwarzb. Ost-  
friesen;  
Eigt.: U. Jbrom; F. Nassiedel 1;  
Fl.: 88 ha (davon gep.: 4,25 ha):

51,25 Ader, 4 Wiesen, 29 Forsten,  
3,75 Part, Hof, Garten.

- Siedlungsgut;  
Eigt.: A. Bernard; F. Nassiedel 9;  
Fl.: 25,75 ha (davon gep.: 5 ha):  
22,50 Ader, 3,25 Wiesen.

#### **Neudorf,**

- Eigt.: Karl Grüner;  
E. Bernersdorf (Chaussee 3 km,  
Feldweg 1,8 km), P. Abesz. Bades-  
wiß (1 km), T. F. kK. Neudorf, Ag.  
eK. Leobischütz;  
Fl.: 41 ha: 39 Ader, 2 Wiesen;  
Grdst.-R.-E.: 419 M., F.-Vers.-W.  
66 000 RM.
- Eigt.: Max Fichte;  
Fl.: 34 ha: 31,25 Ader, 1,50 Wiesen,  
1,25 Weiden;  
Grdst.-R.-E.: 342 M., F.-Vers.-W.  
55 400 RM.
- Eigt.: Franz Richter II;  
Fl.: 28 ha (davon gepacht.: 2 ha):  
26 Ader, 2 Wiesen;  
Grdst.-R.-E.: 289 M., F.-Vers.-W.  
60 000 RM.
- Eigt.: Gustav Anders;  
Fl.: 27 ha: 25 Ader, 2 Wiesen;  
Grdst.-R.-E.: 303 M., F.-Vers.-W.  
58 800 RM.
- Eigt.: Eduard Fuchs;  
Fl.: 27 ha: 25,50 Ader, 1,50 Wiesen;  
Grdst.-R.-E.: 282 M., F.-Vers.-W.  
67 500 RM.
- Eigt.: Franz Richter I;  
Fl.: 27 ha: 26,50 Ader, 0,50 Wiesen;  
Grdst.-R.-E.: 271 M., F.-Vers.-W.  
50 850 RM.
- Eigt.: Josef Görlich;  
Fl.: 26 ha: 24,50 Ader, 1,50 Wiesen;  
Grdst.-R.-E.: 272 M., F.-Vers.-W.  
50 850 RM.
- Eigt.: Alois Dobroschke;  
Fl.: 24 ha: 22,75 Ader, 1,25 Wiesen;  
Grdst.-R.-E.: 240 M., F.-Vers.-W.  
70 000 RM.
- Eigt.: Alfred Schmidt;  
Fl.: 24 ha: 23,50 Ader, 0,50 Wiesen;  
Grdst.-R.-E.: 259 M., F.-Vers.-W.  
51 000 RM.

### **Ofterwiß.**

Eigt.: Franz Roschany;  
E. P. k.K. Nassiedel (5 km), T. F.  
Ofterwiß, Abz. Raßbaun, Ag.  
Leobschütz, eK. Braniß;  
Fl.: 32 ha: 30 Ader, 2 Wiesen;  
Grdst.-R.-E.: 1347 M., Einh.-W.  
60 564 RM., F.-Vers.-W. 75 000  
RM., Ertr.-W.-Kl. 10/11.

— Eigt.: Gustav Lug;  
Fl.: 30 ha: 28 Ader, 2 Wiesen;  
Grdst.-R.-E.: 1311 M., F.-Vers.-W.  
48 600 RM., Ertr.-W.-Kl. 10/11.

— Eigt.: Josef Kluger;  
Fl.: 29,22 ha: 25,75 Ader, 1,75  
Wiesen;  
Grdst.-R.-E.: 1251 M., Einh.-W.  
63 500 RM., F.-Vers.-W. 75 000  
RM., Ertr.-W.-Kl. 10/11.

— Eigt.: Viktor Janotta;  
Fl.: 27 ha (davon gep.: 2,50 ha):  
24 Ader, 2 Wiesen, 1 Hof, Garten;  
Grdst.-R.-E.: 1098 M., F.-Vers.-W.  
40 550 RM.

— Eigt.: Hermann Rohowski;  
Fl.: 20,25 ha (davon gep.: 0,75 ha):  
25,05 Ader, 0,20 Wiesen;  
Grdst.-R.-E.: 924 M., F.-Vers.-W.  
43 000 RM., Ertr.-W.-Kl. 10/11.

### **Peterwiß.**

Eigt.: Josefa Runze;  
E. P. T. Moder (2 km), Abz.  
Türmiß, Ag. Leobschütz, kK. Peter-  
wiß;  
Fl.: 45 ha: 33 Ader, 2 Wiesen,  
9,5 Forsten, 0,50 Ödland;  
Grdst.-R.-E.: 1002 M., Einh.-W.  
43 650 RM., F.-Vers.-W. 33 500  
RM., Ertr.-W.-Kl. 16/17.

— Eigt.: Josef Beigel;  
Fl.: 37 ha: 30,5 Ader, 1,5 Wiesen,  
4,5 Forsten, 0,5 Ödland;  
Grdst.-R.-E.: 933 M., Einh.-W.  
35 350 RM., F.-Vers.-W. 36 300  
RM., Ertr.-W.-Kl. 16/17.

— Eigt.: Anna Wallert;  
Fl.: 30 ha: 22 Ader, 2 Wiesen,  
5 Forsten, 1 Ödland;  
Grdst.-R.-E.: 665 M., Einh.-W.  
28 300 RM., F.-Vers.-W. 39 400  
RM., Ertr.-W.-Kl. 16/17.

— Eigt.: Josef Langer;  
Fl.: 29 ha: 23 Ader, 1,5 Wiesen,  
3,5 Forsten, 1 Ödland;  
Grdst.-R.-E.: 657 M., Einh.-W.  
28 660 RM., F.-Vers.-W. 63 880  
RM., Ertr.-W.-Kl. 16/17.

— Eigt.: Albert Beigel;  
Fl.: 28 ha: 22 Ader, 1,5 Wiesen,  
4,5 Forsten;  
Grdst.-R.-E.: 720 M., Einh.-W.  
29 920 RM., F.-Vers.-W. 28 550  
RM., Ertr.-W.-Kl. 16/17.

— Eigt.: Emilie Scheithauer;  
Fl.: 26 ha: 20,5 Ader, 2 Wiesen,  
3 Forsten, 0,5 Ödland;  
Grdst.-R.-E.: 642 M., Einh.-W.  
26 700 RM., F.-Vers.-W. 14 700  
RM., Ertr.-W.-Kl. 16/17.

### **Pilgersdorf.**

Eigt.: Gustav Scharberth;  
E. P. T. Moder (7 km), Abz.  
Dobersdorf, Ag. Leobschütz, kK.  
Pilgersdorf;  
Fl.: 41 ha (davon verp.: 2,5 ha):  
15,5 Ader, 4 Wiesen, 19 Strauch-  
wald, 2,5 Ödland;  
F.-Vers.-W.: 24 300 RM., Ertr.-  
W.-Kl. 18/19.

— Eigt.: Julius Heidrich;  
Fl.: 28 ha: 12 Ader, 1,25 Wiesen,  
11,75 Forsten, 3 Ödland;  
F.-Vers.-W.: 39 100 RM., Ertr.-  
W.-Kl. 18/19.

— Eigt.: Josef Wenzel I;  
Fl.: 27 ha: 15,75 Ader, 1,50 Wiesen,  
6,75 Forsten, 1 Ödland; 2 ha verp.;  
F.-Vers.-W.: 24 000 RM., Ertr.-W.,  
Kl. 18/19.

— Eigt.: Otto Scharberth;  
Fl.: 24 ha: 14 Ader, 1,75 Wiesen,  
5,50 Forsten, 2,25 Ödland;  
F.-Vers.-W.: 25 400 RM., Ertr.-W.-  
Kl. 18/19.

— Eigt.: Albert Schofer;  
Fl.: 23 ha: 12 Ader, 1 Wiesen,  
8 Forsten, 2 Ödland;  
F.-Vers.-W.: 30 000 RM., Ertr.-W.-  
Kl. 18/19.

— Eigent.: Franz Schwarzer;  
Fl.: 22 ha: 12,50 Acker, 0,75 Wiesen,  
7 Forsten, 1,75 Ödland;  
F.-Vers.-W.: 21 200 RM., Ertr.-W.-  
Kl. 18/19.

— Eigent.: Johann Steffan;  
Fl.: 22 ha: 13,50 Acker, 1 Wiesen,  
7 Strauchwald, 0,50 Ödland;  
F.-Vers.-W.: 31 200 RM., Ertr.-  
W.-Kl. 18/19.

— Eigent.: Robert Heidrich;  
Fl.: 21 ha: 13,75 Acker, 2,25 Wiesen,  
5,25 Forsten, 1,75 Ödland;  
F.-Vers.-W.: 12 400 RM., Ertr.-  
W.-Kl. 18/19.

— Eigent.: Josef Jorde;  
Fl.: 21 ha: 12 Acker, 1 Wiesen,  
6 Strauchwald, 2 Ödland;  
F.-Vers.-W.: 22 200 RM., Ertr.-  
W.-Kl. 18/19.

— Eigent.: Rudolf Heidrich;  
Fl.: 20 ha: 14 Acker, 1 Wiesen,  
4 Forsten, 1 Ödland;  
F.-Vers.-W.: 24 300 RM., Ertr.-  
W.-Kl. 18/19.

### **Piltich,**

Eigent.: Dr. Reinh. Schäfer; Pächter:  
Walter Müller;  
E. P. T. F. Abetz. kK. Piltich, Ag.  
Rattsch;.  
Fl.: 79,50 ha: 69,60 Acker, 6,50  
Wiesen, 0,75 Weiden, 0,35 Gewässl.;  
Grdst.-R.-E.: 3789 M., Einh.-W.  
176 000 RM., F.-Vers.-W. 140 950  
RM., Ertr.-W.-Kl. 10.

— Eigent.: Ernst Kremser;  
Fl.: 46,77 ha: 44,02 Acker, 1,75  
Wiesen;  
Grdst.-R.-E.: 2292 M., Einh.-W.  
90 995 RM., F.-Vers.-W. 120 300  
RM., Ertr.-W.-Kl. 10.

— Eigent.: Emmerich Ulrich I;  
Fl.: 41,57 ha: 38,97 Acker, 1,75  
Wiesen;  
Grdst.-R.-E.: 1959 M., Einh.-W.  
96 000 RM., F.-Vers.-W. 96 640  
RM., Ertr.-W.-Kl. 10.

— Eigent.: Rudolf Klemenž;  
Fl.: 40,55 ha: 38,74 Acker, 1 Wiesen;

Grdst.-R.-E.: 2013 M., Einh.-W.  
86 000 RM., F.-Vers.-W. 88 300  
RM.

— Eigent.: Wilhelm Langsch;  
Fl.: 38,43 ha: 34,95 Acker, 3 Wiesen,  
0,25 Ödland;  
Grdst.-R.-E.: 1890 M., Einh.-W.  
74 000 RM., F.-Vers.-W. 72 200  
RM., Ertr.-W.-Kl. 10.

— Eigent.: Max Langsch;  
Fl.: 38,15 ha: 35,05 Acker, 2,50  
Wiesen;  
Grdst.-R.-E.: 1869 M., Einh.-W.  
117 000 RM., F.-Vers.-W. 47 130  
RM., Ertr.-W.-Kl. 10.

— Eigent.: Adolf Hadamitzky;  
Fl.: 37,21 ha: 33,71 Acker, 3 Wiesen;  
Grdst.-R.-E.: 1755 M., Einh.-W.  
87 483 RM., F.-Vers.-W. 87 100  
RM., Ertr.-W.-Kl. 10.

— Eigent.: Ewald Affer;  
Fl.: 36,88 ha: 34,98 Acker, 1,50  
Wiesen;  
Grdst.-R.-E.: 1803 M., Einh.-W.  
70 000 RM., F.-Vers.-W. 67 815  
RM.

— Eigent.: Paul Langsch;  
Fl.: 36,24 ha: 33,89 Acker, 1,25  
Wiesen;  
Grdst.-R.-E.: 1540 M., Einh.-W.  
76 400 RM., F.-Vers.-W. 51 450  
RM., Ertr.-W.-Kl. 10.

— Eigent.: Hugo Heidrich;  
Fl.: 35,14 ha: 32,24 Acker, 2 Wiesen;  
Grdst.-R.-E.: 1620 M., Einh.-W.  
77 090 RM., F.-Vers.-W. 51 480  
RM., Ertr.-W.-Kl. 10.

— Eigent.: Leo Ulrich;  
Fl.: 34,81 ha (dav. gep.: 10,50 ha):  
32,60 Acker, 1,50 Wiesen;  
Grdst.-R.-E.: 1674 M., Einh.-W.  
73 470 RM., F.-Vers.-W. 63 380  
RM., Ertr.-W.-Kl. 10.

— Eigent.: Emanuel Werner;  
Fl.: 34,04 ha: 31,29 Acker, 2 Wiesen;  
Grdst.-R.-E.: 1600 M., Einh.-W.  
77 263 RM., F.-Vers.-W. 70 000  
RM., Ertr.-W.-Kl. 10.



- Eigent.: Berthold Hein;  
Fl.: 33,71 ha: 32,39 Ader, 0,87 Wiesen;  
Grdst.-R.-E.: 1700 M., Einh.-W. 75 008 RM., F.-Vers.-W. 60 500 RM., Ertr.-W.-Kl. 10.
- Eigent.: Rudolf Krenser;  
Fl.: 33,37 ha: 31,25 Ader, 1,25 Wiesen;  
Grdst.-R.-E.: 1569 M., Einh.-W. 71 700 RM., F.-Vers.-W. 82 600 RM., Ertr.-W.-Kl. 10.
- Eigent.: Bankdirektor Leo Hein;  
Fl.: 33,27 ha: 31,54 Ader, 1 Wiesen, parzellenweise verpachtet;  
Grdst.-R.-E.: 1611 M., F.-Vers.-W. 68 300 RM., Ertr.-W.-Kl. 10.
- Eigent.: Reinhard Auer;  
Fl.: 32,48 ha: 29,13 Ader, 2,25 Wiesen;  
Grdst.-R.-E.: 1515 M., Einh.-W. 78 000 RM., F.-Vers.-W. 63 400 RM., Ertr.-W.-Kl. 10.
- Eigent.: Max Reil;  
Fl.: 31,60 ha: 29,60 Ader, 1,50 Wiesen;  
Grdst.-R.-E.: 1473 M., Einh.-W. 66 380 RM., F.-Vers.-W. 78 700 RM., Ertr.-W.-Kl. 10.
- Eigent.: Rudolf Reil;  
Fl.: 31,41 ha: 28,98 Ader, 2 Wiesen;  
Grdst.-R.-E.: 1540 M., Einh.-W. 66 185 RM., F.-Vers.-W. 59 400 RM., Ertr.-W.-Kl. 10.
- Eigent.: Adolf Hein;  
Fl.: 31,38 ha: 28,95 Ader, 1,75 Wiesen;  
Grdst.-R.-E.: 1518 M., Einh.-W. 70 448 RM., F.-Vers.-W. 77 900 RM., Ertr.-W.-Kl. 10.
- Eigent.: Emmerich Moritz;  
Fl.: 31,07 ha: 26,17 Ader, 2,50 Wiesen, 0,50 Forsten, 1 Obland;  
Grdst.-R.-E.: 1422 M., Einh.-W. 68 000 RM., F.-Vers.-W. 60 100 RM., Ertr.-W.-Kl. 10.
- Eigent.: Richard Hartmann;  
Fl.: 29,76 ha: 28,85 Ader, 0,50 Wiesen;  
Grdst.-R.-E.: 1431 M., Einh.-W. 65 494 RM., F.-Vers.-W. 46 000 RM., Ertr.-W.-Kl. 10.
- Eigent.: Max Ulrich;  
Fl.: 28,85 ha: 27,04 Ader, 1,25 Wiesen;  
Grdst.-R.-E.: 1400 M., Einh.-W. 58 505 RM., F.-Vers.-W. 76 100 RM., Ertr.-W.-Kl. 10.
- Eigent.: Arnold Heidrich;  
Fl.: 27,56 ha: 25,05 Ader, 1,75 Wiesen;  
Grdst.-R.-E.: 1145 M., Einh.-W. 62 000 RM., F.-Vers.-W. 60 975 RM., Ertr.-W.-Kl. 10.
- Eigent.: Eduard Moritz'sche Erben;  
Fl.: 26,15 ha: 24,83 Ader, 0,75 Wiesen; parzellenweise verpachtet;  
Grdst.-R.-E.: 1263 M., Einh.-W. 63 000 RM., F.-Vers.-W. 48 230 RM., Ertr.-W.-Kl. 10.
- Eigent.: Arnold Ulrich I;  
Fl.: 25,56 ha: 24,20 Ader, 1 Wiesen;  
Grdst.-R.-E.: 1194 M., Einh.-W. 69 100 RM., F.-Vers.-W. 74 900 RM., Ertr.-W.-Kl. 10.
- Eigent.: Anastasia Burghardt;  
Fl.: 25,51 ha: 24,03 Ader, 1 Wiesen;  
Grdst.-R.-E.: 1764 M., Einh.-W. 52 000 RM., F.-Vers.-W. 41 450 RM., Ertr.-W.-Kl. 10.
- Eigent.: Adelheid Heidrich;  
Fl.: 25,04 ha: 23,80 Ader, 0,50 Wiesen;  
Grdst.-R.-E.: 1170 M., Einh.-W. 52 518 RM., F.-Vers.-W. 73 500 RM., Ertr.-W.-Kl. 10.
- Eigent.: Emmerich Ulrich II;  
Fl.: 24,82 ha: 23,62 Ader, 0,50 Wiesen;  
Grdst.-R.-E.: 1170 M., F.-Vers.-W. 82 600 RM., Einh.-W. 55 000 RM., Ertr.-W.-Kl. 10.
- Eigent.: Amalie Ulrich;  
Fl.: 24,44 ha: 23,29 Ader, 0,75 Wiesen;  
Grdst.-R.-E.: 1131 M., Einh.-W. 51 604 RM., F.-Vers.-W. 39 700 RM., Ertr.-W.-Kl. 10.

— Eigent: Reinhold Löhnert;  
Fl.: 23,70 ha: 22,55 Ader, 0,75 Wiesen;  
Grdst.-R.-E.: 1080 M., Einh.-W. 51 000 RM., F.-Vers.-W. 48 700 RM., Ertr.-W.-Kl. 10.

— Eigent: Emmerich Krömer;  
Fl.: 23,28 ha: 21,58 Ader, 1,25 Wiesen;  
Grdst.-R.-E.: 1065 M., Einh.-W. 51 062 RM., F.-Vers.-W. 55 400 RM., Ertr.-W.-Kl. 10.

— Eigent: David Werner's Erben, parzellenweise verpachtet;  
Fl.: 22,48 ha: 21,07 Ader, 1 Wiesen;  
Grdst.-R.-E.: 1104 M., Einh.-W. 49 000 RM., F.-Vers.-W. 65 250 RM., Ertr.-W.-Kl. 10.

— Eigent: Leo Krömer;  
Fl.: 21,82 ha: 20 Ader, 1,50 Wiesen;  
Grdst.-R.-E.: 981 M., Einh.-W. 48 266 RM., F.-Vers.-W. 56 700 RM., Ertr.-W.-Kl. 10.

— Eigent: Alfons Reil;  
Fl.: 21,22 ha: 20,72 Ader, 0,50 Wiesen;  
Grdst.-R.-E.: 990 M., Einh.-W. 35 683 RM., Ertr.-W.-Kl. 10.

— Eigent: Arnold Ulrich II;  
Fl.: 20 ha: 19,63 Ader;  
Grdst.-R.-E.: 900 M., Einh.-W. 36 150 RM., F.-Vers.-W. 49 350 RM., Ertr.-W.-Kl. 10.

**Pommerswisch,**  
Rittergut; Ostfriesen. — Weizen-, Rüben- und Glashaus;  
Eigent: Alz Graf v. Ranitz (minderjährig) in Melhof (Mecklenburg);  
Vormund: Major a. D. von Eide und Polwitz auf Gläsen; 1 Insp., 1 Rentmstr., 1 Assistent, 1 Forstgehilfe; F. Deutsch Rasselwitz 8;  
P. T. E. Steubendorf (2 km), Abez. eK. kK. Pommerswisch, Ag. Leobschütz;  
Fl.: 303,4 ha: 238 Ader, 30,9 Wiesen, 21 Holz, 0,1 Weide, 2,7 Wasser, 0,5 Park, 2 Garten, 10 Wege, Hof usw.; teilweise Parzellenverpacht.;  
Grdst.-R.-E.: 8386 M.

— Eigent: Max Beyer;  
Fl.: 49 ha: 40,5 Ader, 2,5 Wiesen, 1 Weiden, 5,5 Forsten, 0,5 Obland;  
Grdst.-R.-E.: 1198 M.

— Eigent: Adolf Reinhold; Mühle und Elektrizitätswerk; F. Disch. Rasselwitz 17;  
Fl.: 24,50 ha: 18,50 Ader, 4 Wiesen, 1 Gewässer, 1 Obland;  
Grdst.-R.-E.: 498 M.

— Eigent: Eduard Groß;  
Fl.: 22,34,59 ha: 19 Ader, 1,75 Wiesen, 1,75 Forsten;  
Grdst.-R.-E.: 526 M., F.-Vers.-W. 36 000 RM.

### **Pögnitz,**

Rittergut mit Vorwerk Neuhoß; Schwarzb. Niederungsvieh; Zuckerrübenbau;  
Eigent: Lt. b. R. a. D. Eduard Deloch;  
Insp.: Robert Santa; F. Brantz 3;  
E. Rasselwitz (8 km), P. Hochtreischam, T. Abez. kK. Pögnitz, Ag. Leobschütz, eK. Brantz;  
Fl.: 277 ha (davon 31,5 ha Parzellenverpachtung): 252,6 Ader, 15,3 Wiesen, 5,8 Wald, 0,5 Gewässer, 2,8 Garten;  
Grdst.-R.-E.: 10 400 M., Ertr.-W.-Kl. 12. (Vorw. Neuhoß 46,09,25 ha ist verkauft an 43 Besitzer).

### **Raden,**

Eigent: Robert Selzer; Erbschäfterei;  
E. P. T. Moder (2 km), Abez. Dobersdorf, Ag. Leobschütz, kK. Tropplowitz;  
Fl.: 35 ha: 31 Ader, 3 Wiesen, 1 Forsten;  
Grdst.-R.-E.: 136 M., Einh.-W. 42 000 RM., F.-Vers.-W. 60 000 RM., Ertr.-W.-Kl. 16.

— Eigent: Berta Fessel;  
Fl.: 30 ha: 27 Ader, 15 Wiesen, 1,5 Forsten;  
Grdst.-R.-E.: 117 M., Einh.-W. 38 000 RM., F.-Vers.-W. 30 000 RM., Ertr.-W.-Kl. 16.

### **Rafau,**

Rittergut mit Vorwerk Tschacht; Schwarzb. Ostfriesen. — Brennerei (785 hl Durchschnittsbrand);

Eigt.: Frau Elisabeth von Köller,  
geb. Lachel; Familienbesitz seit 1869;  
Bevollm.: Major a. D. Franz von  
Köller; Insp.: Hans Hildebrandt,  
Rentmstr.: Oskar Spannowsky; F.  
Bauerwisk 1;

T. E. P. Ag. Bauerwisk (5 km), E.  
auch Stolzsmisk (4,5 km), Abesz.  
Rafau, kK. Eglau, eK. Ratscher;  
Fl.: 325,60,62 ha (davon verpacht.:  
1,02,40 ha): 280 Ader, 14,92 Wiesen,  
0,59 Weiden, 11,13 Forsten, 18,96  
Obland, Park, Obstgarten; 42,3 ha  
sind eigener städtischer Ader der Ge-  
markung Bauerwisk;

Grdst.-R.-E.: 9390 M., F.-Vers.-W.  
616 323 RM.

- Eigt.: Josef Mosler; Gastwirtschaft;  
F. Bauerwisk 29;  
Fl.: 33,46,93 ha: 31,46,93 Ader,  
2 Wiesen.

#### **Roben,**

Eigt.: katholische Kirchengemeinde;  
Nutznießer: Pfarrer Karl Seichter;  
E. Ag. Leobschütz (7 km), P. T. F.  
kK. Roben, Abesz. Schmeisdorf, Ag.  
Leobschütz;

Fl.: 29,67 ha: 28,42 Ader, 1,25  
Wiesen;

Grdst.-R.-E.: 487 M., F.-Vers.-W.  
48 850 RM.

- Eigt.: Julius Pelsche II;  
Fl.: 27,64 ha: 26,64 Ader, 1 Wiesen;  
Grdst.-R.-E.: 459 M., Einh.-W.  
35 940 RM., F.-Vers.-W. 22 900  
RM.

- Eigt.: Adolf Scharberth;  
Fl.: 23,16 ha (dav. verp.: 9,25 ha):  
22,16 Ader, 1 Wiesen;  
Grdst.-R.-E.: 376 M., Einh.-W.  
29 660 RM., F.-Vers.-W. 29 200  
RM.

- Eigt.: Paul Schneeweiß;  
Fl.: 21,89 ha: 21,14 Ader, 0,75  
Wiesen;  
Grdst.-R.-E.: 375 M., Einh.-W.  
25 960 RM., F.-Vers.-W. 30 000  
RM.

- Eigt.: Adolf Urbach;  
Fl.: 20,19 ha: 19,57 Ader, 0,62  
Wiesen;

Grdst.-R.-E.: 333 M., Einh.-W.  
23 060 RM., F.-Vers.-W. 28 000  
RM.

#### **Rösniß,**

Eigt.: Max Weicht;  
E. Leimerwisk (4,5 km), P. T. F.  
Abesz. Pilsch, Ag. Ratscher, kK.  
Dirschel, eK. Rösniß;

Fl.: 48 ha: 38,80 Ader, 1,20 Wiesen,  
8 Forsten;

Grdst.-R.-E.: 1200,09 M., F.-Vers.-  
W. 102 400 RM., Ertr.-W.-Kl. 12/13.

- Eigt.: Paul Kremser II;  
Fl.: 44 ha: 41 Ader, 1 Wiesen,  
2 Forsten;  
Grdst.-R.-E.: 1240,38 M., F.-Vers.-  
W. 70 950 RM., Ertr.-W.-Kl. 12/13.

- Eigt.: Samuel und Marie Elisabeth  
Weicht'sche Erben;  
Fl.: 43 ha (davon 38,5 ha verp.):  
39 Ader, 1 Wiesen, 3 Forsten;  
Grdst.-R.-E.: 1249,95 M., F.-Vers.-  
W. 62 850 RM., Ertr.-W.-Kl. 12/13.

- Eigt.: Ernst Grittner;  
Fl.: 41 ha: 35,50 Ader, 2,50 Wiesen,  
3 Forsten;  
Grdst.-R.-E.: 1242,90 M., F.-Vers.-  
W. 62 850 RM., Ertr.-W.-Kl. 12/13.

- Eigt.: Emma Kremser;  
Fl.: 41 ha (davon verp.: 37 ha):  
37 Ader, 1 Wiesen, 3 Forsten;  
Grdst.-R.-E.: 1044,78 M., F.-Vers.-  
W. 79 460 RM., Ertr.-W.-Kl. 12/13.

- Eigt.: Paul Kremser I;  
Fl.: 41 ha: 35,50 Ader, 0,50 Wiesen,  
5 Forsten;  
Grdst.-R.-E.: 1050,03 M., F.-Vers.-  
W. 73 100 RM., Ertr.-W.-Kl. 12/13.

- Eigt.: Emil Kremser;  
Fl.: 40 ha: 36 Ader, 1 Wiesen,  
3 Forsten;  
Grdst.-R.-E.: 1093,44 M., F.-Vers.-  
W. 84 200 RM., Ertr.-W.-Kl. 12/13.

- Eigt.: Max Proske;  
Fl.: 39 ha: 35 Ader, 1 Wiesen,  
3 Forsten;  
Grdst.-R.-E.: 1045,38 M., F.-Vers.-  
W. 83 800 RM., Ertr.-W.-Kl. 12/13.



- Eigent. Fritz Grittner II;  
Fl.: 37 ha (davon verp.: 12 ha):  
31 Ader, 1 Wiesen, 5 Forsten;  
Grdst.-R.-E.: 972,18 M., F.-Vers.-  
W. 45 200 RM., Ertr.-W.-Kl. 12/13.
- Eigent. Fritz Krömer;  
Fl.: 36 ha: 32,75 Ader, 1 Wiesen,  
2,25 Forsten;  
Grdst.-R.-E.: 953,25 M., F.-Vers.-  
W. 67 400 RM., Ertr.-W.-Kl. 12/13.
- Eigent. Reinhard Fuchs;  
Fl.: 35 ha: 32 Ader, 1 Wiesen,  
2 Forsten;  
Grdst.-R.-E.: 981,99 M., F.-Vers.-  
W. 90 180 RM., Ertr.-W.-Kl. 12/13.
- Eigent. Luise Grittner;  
Fl.: 35 ha: 30,50 Ader, 1 Wiesen,  
3,50 Forsten;  
Grdst.-R.-E.: 977,25 M., F.-Vers.-  
W. 98 770 RM., Ertr.-W.-Kl. 12/13.
- Eigent. Paul Grittner;  
Fl.: 35 ha: 30 Ader, 1 Wiesen,  
4 Forsten;  
Grdst.-R.-E.: 978,54 M., F.-Vers.-  
W. 71 330 RM., Ertr.-W.-Kl. 12/13.
- Eigent. Kremser;  
Fl.: 35 ha: 29,50 Ader, 1 Wiesen,  
4,50 Forsten;  
Grdst.-R.-E.: 1016,94 M., F.-Vers.-  
W. 78 800 RM., Ertr.-W.-Kl. 12/13.
- Eigent. Marie Kremser;  
Fl.: 35 ha (davon verp.: 29,75 ha):  
29,75 Ader, 1,25 Wiesen, 4 Forsten;  
Grdst.-R.-E.: 1045,56 M., F.-Vers.-  
W. 64 700 RM., Ertr.-W.-Kl. 12/13.
- Eigent. Max Kremser I;  
Fl.: 33 ha: 29 Ader, 1,50 Wiesen,  
2,50 Forsten;  
Grdst.-R.-E.: 892,74 M., F.-Vers.-  
W. 55 150 RM., Ertr.-W.-Kl. 12/13.
- Eigent. Max Kremser II;  
Fl.: 34 ha (davon verp.: 10 ha):  
30 Ader, 1 Wiesen, 3 Forsten;  
Grdst.-R.-E.: 867,97 M., F.-Vers.-  
W. 78 500 RM., Ertr.-W.-Kl. 12/13.
- Eigent. Samuel Kremser;  
Fl.: 34 ha: 30,50 Ader, 1 Wiesen,  
2,50 Forsten;
- Grdst.-R.-E.: 929,76 M., F.-Vers.-  
W. 50 000 RM., Ertr.-W.-Kl. 12/13.
- Eigent. Emilie Kremser;  
Fl.: 33 ha (davon verp.: 4 ha):  
29,50 Ader, 1 Wiesen, 2,50 Forsten;  
Grdst.-R.-E.: 858,12 M., F.-Vers.-  
W. 66 100 RM., Ertr.-W.-Kl. 12/13.
- Eigent. Heinrich Lamche;  
Fl.: 33 ha: 30 Ader, 1 Wiesen,  
2 Forsten;  
Grdst.-R.-E.: 845,80 M., F.-Vers.-  
W. 74 930 RM., Ertr.-W.-Kl. 12/13.
- Eigent. Heinrich Weicht;  
Fl.: 33 ha: 28 Ader, 1 Wiesen,  
4 Forsten;  
Grdst.-R.-E.: 796,23 M., F.-Vers.-  
W. 85 000 RM., Ertr.-W.-Kl. 12/13.
- Eigent. Konrad Kremser I;  
Fl.: 32 ha: 27 Ader, 1 Wiesen,  
4 Forsten;  
Grdst.-R.-E.: 837,30 M., F.-Vers.-  
W. 79 130 RM., Ertr.-W.-Kl. 12/13.
- Eigent. Konrad Proste;  
Fl.: 32 ha: 26,50 Ader, 1,50 Wiesen,  
4 Forsten;  
Grdst.-R.-E.: 917,70 M., F.-Vers.-  
W. 82 420 RM., Ertr.-W.-Kl. 12/13.
- Eigent. Fritz Grittner I;  
Fl.: 31 ha: 28 Ader, 1 Wiesen,  
2 Forsten;  
Grdst.-R.-E.: 863,82 M., F.-Vers.-  
W. 80 000 RM., Ertr.-W.-Kl. 12/13.
- Eigent. Emilie Lamche;  
Fl.: 31 ha: 26,50 Ader, 1,50 Wiesen,  
3 Forsten;  
Grdst.-R.-E.: 909,12 M., F.-Vers.-  
W. 83 250 RM., Ertr.-W.-Kl. 12/13.
- Eigent. Konrad Kremser II;  
Fl.: 29 ha: 25 Ader, 1 Wiesen,  
1 Weiden, 2 Forsten;  
Grdst.-R.-E.: 838,74 M., F.-Vers.-  
W. 59 650 RM., Ertr.-W.-Kl. 12/13.
- Eigent. Konrad Grittner;  
Fl.: 28 ha: 25 Ader, 1 Wiesen,  
2 Forsten;  
Grdst.-R.-E.: 822,03 M., F.-Vers.-  
W. 65 000 RM., Ertr.-W.-Kl. 12/13.

- Eigt.: Matthes Werner;  
Fl.: 28 ha: 24,75 Ader, 1 Wiesen,  
2,25 Forsten;  
Grdst.-R.-E.: 775,77 M., F.-Vers.-  
W. 65 100 RM., Ertr.-W.-Kl. 12/13.

## Rosen,

- Eigt.: Witwe Berta Strauch;  
E. Bieskau (3 km), P. Abetz. kK.  
Dtsch. Neufirch (1,5 km), T. Bauern-  
wih, Ag. Ratscher (7 km), eK. Ba-  
nowitz (3 km), F. Rosen;  
Fl.: 46,87,30 ha (davon verpacht.:  
6 ha): 42,86,70 Ader, 1,40,90  
Wiesen, 2,59,70 Forsten;  
Grdst.-R.-E.: 1221,72 M., F.-Vers.-  
W. 52 640 RM., Ertr.-W.-Kl. 11.
- Eigt.: Witwe Agnes Klein;  
Fl.: 41,03,61 ha: 37,84,11 Ader,  
1,48,10 Wiesen, 1,71,40 Forsten;  
Grdst.-R.-E.: 1390,38 M., F.-Vers.-  
W. 82 200 RM., Ertr.-W.-Kl. 11.
- Eigt.: Franz Wilczel;  
Fl.: 39,70,67 ha: 36,01,27 Ader,  
1,28,10 Wiesen, 2,41,30 Forsten;  
Grdst.-R.-E.: 1366,71 M., F.-Vers.-  
W. 72 350 RM., Ertr.-W.-Kl. 11.
- Eigt.: Paul Groetschel;  
Fl.: 38,01,81 ha: 34,73,71 Ader,  
1,78,70 Wiesen, 1,49,40 Forsten;  
Grdst.-R.-E.: 1794,24 M., F.-Vers.-  
W. 36 100 RM., Ertr.-W.-Kl. 11.
- Eigt.: Josef Reichel;  
Fl.: 37,09,50 ha (davon 34 ha par-  
zellenweise verpachtet): 33,62 Ader,  
1,18 Wiesen, 1,29,50 Forsten;  
Grdst.-R.-E.: 1266,66 M., F.-Vers.-  
W. 44 300 RM., Ertr.-W.-Kl. 11.
- Eigt.: Alfons Schmidt;  
Fl.: 32,96,20 ha: 30,04,20 Ader,  
1,72,10 Wiesen, 1,19,90 Forsten;  
Grdst.-R.-E.: 997,83 M., F.-Vers.-  
W. 71 900 RM., Ertr.-W.-Kl. 11.  
(Der größte Teil der Besitzung ist  
durch Parzellierung verkauft. Auf-  
lassungsverhandlungen bzw. Antrag  
auf Genehmigung zur Auflassung  
schwebt.)
- Eigt.: Franz Hanisch;  
Fl.: 32,47,83 ha: 30,20,81 Ader,  
0,61,80 Wiesen, 1,65,22 Forsten,

Grdst.-R.-E.: 912,39 M., F.-Vers.-  
W. 65 000 RM., Ertr.-W.-Kl. 11.

- Eigt.: Alfred Grötschel;  
Fl.: 32,40,30 ha: 30,42,70 Ader,  
0,66,10 Wiesen, 1,31,50 Forsten;  
Grdst.-R.-E.: 741,93 M., F.-Vers.-  
W. 51 400 RM., Ertr.-W.-Kl. 11.
- Eigt.: Albert Hedwig;  
Fl.: 30,80,70 ha: (dav. verp.: 2 ha):  
27,64,10 Ader, 1,30,70 Wiesen,  
1,85,90 Forsten;  
Grdst.-R.-E.: 836,76 M., F.-Vers.-  
W. 60 340 RM., Ertr.-W.-Kl. 11.
- Eigt.: Robert Groetschel;  
Fl.: 29,17,39 ha: 27,12,09 Ader,  
0,91,60 Wiesen, 1,13,70 Forsten;  
Grdst.-R.-E.: 1016,49 M., F.-Vers.-  
W. 45 800 RM., Ertr.-W.-Kl. 11.

## Sabshüh,

- Eigt.: Hedwig Schwarzer;  
E. Ag. Leobshüh, P. T. F. Abetz.  
kK. Sabshüh;  
Fl.: 41 ha (davon verp.: 10,50 ha):  
36 Ader, 2,50 Wiesen, 2,50 Obland;  
Grdst.-R.-E.: 1026 M., Einh.-W.  
64 740 RM., F.-Vers.-W. 60 000  
RM., Ertr.-W.-Kl. 12/13.
- Eigt.: Franz Schwarzer;  
Fl.: 35 ha (davon verp.: 7 ha):  
31 Ader, 2,50 Wiesen, 1,50 Obland;  
Grdst.-R.-E.: 729 M., Einh.-W.  
51 670 RM., F.-Vers.-W. 56 000  
RM., Ertr.-W.-Kl. 12/13.
- Eigt.: Eduard Haase;  
Fl.: 34 ha (davon verp.: 10 ha):  
32 Ader, 1 Wiesen, 1 Obland;  
Grdst.-R.-E.: 867 M., F.-Vers.-W.  
60 840 RM., Ertr.-W.-Kl. 12/13.
- Eigt.: Alexander Reisch I;  
Fl.: 33 ha: 28,50 Ader, 2 Wiesen,  
2,50 Obland;  
Grdst.-R.-E.: 876 M., F.-Vers.-W.  
63 500 RM., Ertr.-W.-Kl. 12/13.
- Eigt.: Alois Fröhlich;  
Fl.: 32 ha (davon verp.: 5 ha):  
27 Ader, 2 Wiesen, 3 Obland;  
Grdst.-R.-E.: 909 M., Einh.-W.  
52 540 RM., F.-Vers.-W. 51 000  
RM., Ertr.-W.-Kl. 12/13.

- Eigent.: Emma Schwarzer;  
Fl.: 31 ha (davon verp.: 7,50 ha):  
28 Ader, 2,50 Wiesen, 1,50 Aderland;  
Grdst.-R.-E.: 759 M., Einh.-W.  
48 650 RM., F.-Vers.-W. 13 600  
RM., Ertr.-W.-Kl. 12/13.
- Eigent.: Eduard Behr;  
Fl.: 28 ha: 25,75 Ader, 1,25 Wiesen,  
1 Aderland;  
Grdst.-R.-E.: 723 M., Einh.-W.  
42 820 RM., F.-Vers.-W. 50 600  
RM., Ertr.-W.-Kl. 12/13.
- Eigent.: Eduard Krummschmidt;  
Fl.: 27 ha: 24 Ader, 1,5 Wiesen,  
1,5 Aderland, (7 ha von der Gesamt-  
fläche verpachtet);  
Grdst.-R.-E.: 630 M., Einh.-W.  
41 620 RM., F.-Vers.-W. 45 000  
RM., Ertr.-W.-Kl. 12/13.
- Eigent.: Robert Vogt;  
Fl.: 27 ha (davon verp.: 1,57 ha):  
24,50 Ader, 1,25 Wiesen, 0,25  
Weiden, 1 Aderland;  
Grdst.-R.-E.: 609 M., Einh.-W.  
38 920 RM., F.-Vers.-W. 40 000  
RM., Ertr.-W.-Kl. 12/13.
- Eigent.: Johann Gröger;  
Fl.: 26 ha: 24,75 Ader, 1,25 Wiesen;  
Grdst.-R.-E.: 714 M., Einh.-W.  
46 800 RM., F.-Vers.-W. 55 000  
RM., Ertr.-W.-Kl. 12/13.
- Eigent.: Hermann Maiß;  
Fl.: 26 ha: 22,75 Ader, 1,25 Wiesen,  
2 Aderland;  
Grdst.-R.-E.: 873 M., Einh.-W.  
45 280 M., F.-Vers.-W. 40 000  
RM., Ertr.-W.-Kl. 12/13.
- Eigent.: Adolf Fröhlich;  
Fl.: 26 ha: 23 Ader, 1 Wiesen,  
2 Aderland;  
Grdst.-R.-E.: 486 M., Einh.-W.  
40 640 RM., F.-Vers.-W. 25 000  
RM., Ertr.-W.-Kl. 12/13.
- Eigent.: Adolf Mißer;  
Fl.: 25 ha: 23,50 Ader, 0,75 Wiesen,  
0,75 Aderland;  
Grdst.-R.-E.: 471 M., Einh.-W.  
36 400 RM., F.-Vers.-W. 34 000  
RM., Ertr.-W.-Kl. 12/13.
- Eigent.: Konstantin Fröhlich;  
Fl.: 24 ha: 21,50 Ader, 1 Wiesen,  
1,50 Aderland;  
Grdst.-R.-E.: 774 M., Einh.-W.  
41 500 RM., F.-Vers.-W. 20 000  
RM., Ertr.-W.-Kl. 12/13.
- Eigent.: Otto Reißch;  
Fl.: 23 ha (davon gep.: 1 ha):  
21,50 Ader, 1 Wiesen, 1,50 Aderland;  
Grdst.-R.-E.: 450 M., Einh.-W.  
32 170 RM., F.-Vers.-W. 34 000  
RM., Ertr.-W.-Kl. 12/13.
- Eigent.: Oswald Kestel;  
Fl.: 23 ha (davon verp.: 1,50 ha):  
20,50 Ader, 1,50 Wiesen, 1 Aderland;  
Grdst.-R.-E.: 606 M., Einh.-W.  
34 800 RM., F.-Vers.-W. 41 000  
RM., Ertr.-W.-Kl. 12/13.
- Eigent.: Adolf Maiß;  
Fl.: 20 ha: 18,75 Ader, 1 Wiesen,  
0,25 Aderland;  
Grdst.-R.-E.: 498 M., Einh.-W.  
30 330 RM., F.-Vers.-W. 68 800  
RM., Ertr.-W.-Kl. 12/13.
- Eigent.: Adolf Peschke;  
Fl.: 20 ha: 17,25 Ader, 1,25 Wiesen,  
1,50 Aderland;  
Grdst.-R.-E.: 417 M., Einh.-W.  
30 270 RM., F.-Vers.-W. 30 000  
RM., Ertr.-W.-Kl. 12/13.

**Schlegenberg,**  
Kämmereigut; siehe Leobschütz.

**Schmeisdorf,**  
Staatsdomäne; Schwarzb.-Hstfriesen-  
herde (Herb.) m. import. Stieren,  
Zuchtviehverkauf; Zuderrüben-  
-, Glashausbau u. Bläuten; Hackkultur;  
Eigent.: Preussisch. Domänenfiskus;  
Pacht.: Hermann Claes; F. Leob-  
schütz 84;  
E. P. T. Ag. eK. Leobschütz, Abz.  
Schmeisdorf, kK. Kreuzendorf;  
Fl.: 200 ha (davon verp.: 10 ha):  
185 Ader, 5 Wiesen;  
Grdst.-R.-E.: 6461 M.

— Eigent.: Robert Sobotta;  
Fl.: 29 ha Ader.

— Eigent.: Reinhard Rlose;  
Fl.: 26 ha Ader.



— Eigent.: Josef Klink;  
Fl.: 20 ha Acker.

### Schönau,

Eigent.: Matthes Reinhard;  
E. eK. Oberglogau (7 km), P. T.  
F. kK. Schönau, Abesz. Gläfen,  
Ag. Leobschütz;  
Fl.: 40 ha: 34,75 Acker, 0,25 Wiesen,  
5 Forsten;  
Grdst.-R.-E.: 1170 M., Einh.-W.  
68 765 RM., F.-Vers.-W. 72 000  
RM.

— Eigent.: Josef Münzer;  
Fl.: 35,81 ha: 30 Acker, 1,60 Wiesen,  
3 Forsten, 0,50 Sumpf;  
Grdst.-R.-E.: 1131 M., Einh.-W.  
62 370 RM., F.-Vers.-W. 64 100 RM.

— Eigent.: Julius Matthes;  
Fl.: 30,43 ha: 25 Acker, 0,34 Wiesen,  
4,50 Forsten;  
Grdst.-R.-E.: 678 M., Einh.-W.  
46 200 RM., F.-Vers.-W. 52 800 RM.

— Eigent.: Felix Acker;  
Fl.: 30 ha: 25 Acker, 1 Wiesen,  
4 Forsten;  
Grdst.-R.-E.: 912 M., Einh.-W.  
49 100 RM., F.-Vers.-W. 65 000 RM.

— Eigent.: Albert Marx;  
Fl.: 30 ha: 24,25 Acker, 0,50 Wiesen,  
5,25 Forsten;  
Grdst.-R.-E.: 990 M., Einh.-W.  
48 960 RM., F.-Vers.-W. 35 000 RM.

— Eigent.: Josef Franzke;  
Fl.: 29,57 ha: 23,75 Acker, 1,25  
Wiesen, 4,30 Forsten;  
Grdst.-R.-E.: 921 M., Einh.-W.  
45 250 RM., F.-Vers.-W. 52 200 RM.

— Eigent.: Wilhelm Schramm;  
Fl.: 29,55 ha: 25 Acker, 1 Wiesen,  
3 Forsten;  
Grdst.-R.-E.: 852 M., Einh.-W.  
50 780 RM., F.-Vers.-W. 50 000 RM.

— Eigent.: Georg Gröblich;  
Fl.: 27 ha: 24,50 Acker, 0,35 Wiesen,  
2,15 Forsten;  
Grdst.-R.-E.: 927 M., Einh.-W.  
53 000 RM., F.-Vers.-W. 52 350 RM.

— Eigent.: Edmund Gröblich;  
Fl.: 25,88 ha: 22 Acker, 0,38 Wiesen,  
3,50 Forsten;  
Grdst.-R.-E.: 672 M., Einh.-W.  
47 627 RM., F.-Vers.-W. 48 500 RM.

— Eigent.: H. Münzer;  
Fl.: 25,33 ha: 20,50 Acker, 0,66  
Wiesen, 3,30 Forsten;  
Grdst.-R.-E.: 939 M., Einh.-W.  
44 080 RM., F.-Vers.-W. 44 600 RM.

— Eigent.: Otto Münzer;  
Fl.: 24,57 ha: 20,50 Acker, 0,50  
Wiesen, 3 Forsten;  
Grdst.-R.-E.: 825 M., Einh.-W.  
39 870 RM., F.-Vers.-W. 48 800 RM.

— Eigent.: Julius Arndt;  
Fl.: 24 ha (davon verp.: 10 ha):  
20 Acker, 1 Wiesen, 3 Forsten;  
Grdst.-R.-E.: 957 M., Einh.-W.  
37 830 RM., F.-Vers.-W. 21 000 RM.

— Eigent.: Reinhold Gröblich;  
Fl.: 22,78 ha: 19 Acker, 0,50 Wiesen,  
3 Forsten;  
Grdst.-R.-E.: 639 M., Einh.-W.  
33 426 RM., F.-Vers.-W. 43 500 RM.

— Eigent.: Alfred Arndt;  
Fl.: 21,80 ha (davon verpachtet:  
1,50 ha): 18,30 Acker, 0,50 Wiesen,  
2,50 Forsten;  
Grdst.-R.-E.: 588 M., Einh.-W.  
34 000 RM., F.-Vers.-W. 31 900 RM.

— Eigent.: Witwe Hyazintha Marx;  
Fl.: 21,31 ha (davon verpachtet:  
6,25 ha): 17 Acker, 0,50 Wiesen,  
3,35 Forsten;  
Grdst.-R.-E.: 714 M., Einh.-W.  
30 212 RM., F.-Vers.-W. 47 400 RM.

— Eigent.: Josef Gröblich;  
Fl.: 20,83 ha: 16,75 Acker, 0,50  
Wiesen, 3 Forsten;  
Grdst.-R.-E.: 699 M., Einh.-W.  
33 650 RM., F.-Vers.-W. 48 200 RM.

— Eigent.: Amalie Matthes, Bergwerks-  
obersekretärswitwe;  
Fl.: 20,65 ha (verp.: 17,50 ha);  
Grdst.-R.-E.: 750 M., Einh.-W.  
26 479 RM., F.-Vers.-W. 26 700 RM.

— Eigent.: Hermann Arndt;  
Fl.: 20 ha: 17 Acker, 0,50 Wiesen,  
2,50 Forsten;

Grdst.-R.-E.: 639 M., Einh.-W.  
32 250 RM., F.-Vers.-W. 43 350 RM.

### Schönbrunn,

Eigt.: Josef Kleiner II; Saattgut-  
wirtschaft;  
T. eK. E. Ag. Leobischütz (7 km),  
P. Abbez. Gröbnig, F. kK. Schön-  
brunn;  
Fl.: 39 ha: 34,5 Acker, 1 Wiesen,  
2,5 Forsten;  
F.-Vers.-W.: 44 000 RM.

— Eigt.: Josef Mende I:  
Fl.: 31 ha: 29 Acker, 1 Wiesen,  
1 Forsten;  
F.-Vers.-W.: 41 200 RM.

— Eigt.: Robert Reißch;  
Fl.: 30 ha: 28 Acker, 1,25 Wiesen,  
0,75 Forsten;  
F.-Vers.-W.: 60 000 RM.

— Eigt.: Eduard Zimmermann;  
Fl.: 29 ha: 26 Acker, 1 Wiesen,  
2 Forsten;  
F.-Vers.-W.: 73 300 RM.

— Eigt.: Josef Vogt II:  
Fl.: 28 ha: 26,25 Acker, 1 Wiesen,  
0,75 Forsten;  
F.-Vers.-W.: 49 600 RM.

— Eigt.: Josef Kleiner I:  
Fl.: 27 ha (davon verp.: 1 ha):  
26,50 Acker, 0,50 Wiesen;  
F.-Vers.-W.: 54 800 RM.

— Eigt.: Albert Mende;  
Fl.: 27 ha: 26 Acker, 0,50 Wiesen,  
0,50 Forsten;  
F.-Vers.-W.: 58 000 RM.

— Eigt.: Franz Mende;  
Fl.: 27 ha (davon verp.: 10 ha):  
25,75 Acker, 0,50 Wiesen, 0,75  
Forsten;  
F.-Vers.-W.: 39 000 RM.

— Eigt.: Josef Söhner;  
Fl.: 26 ha: 18,50 Acker, 0,50 Wiesen,  
7 Forsten;  
F.-Vers.-W.: 50 000 RM.

— Eigt.: Wilhelm Brauniß;  
Fl.: 25 ha (davon verp.: 9 ha):

24,25 Acker, 0,50 Wiesen, 0,25 Ob-  
land;  
F.-Vers.-W.: 32 800 RM.

— Eigt.: Franz Karger;  
Fl.: 24 ha: 23,50 Acker, 0,50 Wiesen;  
F.-Vers.-W.: 35 000 RM.

— Eigt.: Josef Sejer;  
Fl.: 21 ha: 19,75 Acker, 0,50 Wiesen,  
0,75 Forsten;  
F.-Vers.-W.: 34 000 RM.

— Eigt.: Alfons Karger;  
Fl.: 20 ha: 19,50 Acker, 0,50 Wiesen;  
F.-Vers.-W.: 94 200 RM.

### Schönwiese-Niederhof,

Ritterg.;  
Eigt.: Oberschlesische Landgesell-  
schaft, Oppeln, Sternstraße 24;  
E. eK. Woder (6 km), P. T. kK.  
Tropowitz (3 km), F. Schönwiese,  
Abbez. Geppersdorf, Ag. Leobischütz;  
Fl.: 132 ha: 84 Acker, 10 Wiesen,  
28 Forsten, 3 Gewässer, 7 Hof ufm.;  
das Gut ist bereits besiedelt;  
Grdst.-R.-E.: 2826 M.

— Eigt.: Friedrich Scheithauer;  
Fl.: 30,5 ha: 24,38 Acker, 3 Wiesen,  
2,50 Forsten, 0,62 Obland;  
Grdst.-R.-E.: 726 M., F.-Vers.-W.  
65 000 RM., Ertr.-W.-Kl. 16/17.

— Eigt.: Johann Zikle;  
Fl.: 26 ha: 21,75 Acker, 1,75 Wiesen,  
2,25 Forsten, 0,25 Obland;  
Grdst.-R.-E.: 636 M., F.-Vers.-W.  
34 000 RM., Ertr.-W.-Kl. 16/17.

— Eigt.: Paul Scholz;  
Fl.: 24 ha: 19,5 Acker, 0,5 Wiesen,  
3,25 Forsten, 0,75 Gewässer;  
Grdst.-R.-E.: 576 M., Einh.-W.  
32 000 RM., F.-Vers.-W. 45 000  
RM., Ertr.-W.-Kl. 16/17.

— Eigt.: Hugo Hillebrand;  
Fl.: 22,5 ha: 21 Acker, 1 Wiesen,  
0,5 Obland;  
Grdst.-R.-E.: 366 M., F.-Vers.-W.  
27 000 RM., Ertr.-W.-Kl. 16/17.

— Eigt.: Johann Hanke;  
Fl.: 21,70 ha: 19,25 Acker, 0,75

Wiejen, 0,75 Forſten, 1 Wege,  
Garten;  
Grdst.-R.-E.: 486 M., Einh.-W.  
22 780 RM., F.-Vers.-W. 47 000  
RM., Ertr.-W.-Kl. 16/17.

— Eigt.: Paul Rieslich;  
Fl.: 21 ha: 19,25 Ader, 0,75 Wiejen,  
0,50 Forſten, 0,50 Obland;  
Grdst.-R.-E.: 438 M., Ertr.-W.-  
Kl. 16/17.

— Eigt.: Robert Lehnert;  
Grdst.-R.-E.: 645 M., F.-Vers.-W.  
37 000 RM., Ertr.-W.-Kl. 16/17.

## Soppau,

Staatsdomäne; Öſtr. Zuchtſherde.

— Gärtnerei;

Eigt.: Preuß. Domänenfiskus;  
Pächtl.: verm. Frau Oberamtmann  
Antonie Meitner; Oberinſp.:  
Schaſſny;

E. Mader, 4,5 km. P. T. F. Abcz.  
kK. Soppau, Ag. Leobſchütz;  
Fl.: 297 ha davon verp.: 10 ha):  
252 Ader, 21 Wiejen, 1 Forſten,  
2 Gewäſſer, 7 Obland, 4 Hof;  
Grdst.-R.-E.: 6985 M., Ertr.-W.-  
Kl. 15.

— Eigt.: Karl Engel; Erbrichtererei;  
Fl.: 40,5 ha: 40 Ader, 0,5 Obland,  
Garten;  
Grdst.-R.-E.: 1120 M., Einh.-W.  
67 000 RM., F.-Vers.-W. 66 700  
RM., Ertr.-W.-Kl. 15.

— Eigt.: Ernt Lammellen.; Schwarzb.  
Niederungsvieh; Schweinezucht;  
Fl.: 32 ha: 28 Ader, 1,50 Wiejen,  
0,50 Weide, 2 Obland;  
Grdst.-R.-E.: 570 M., Einh.-W.  
51 000 RM., F.-Vers.-W. 78 000  
RM., Ertr.-W.-Kl. 15.

— Eigt.: Franz Lammell; Pächtl.:  
Jofefa Lammell;  
Fl.: 25,25 ha: 22,75 Ader, 1 Wiejen,  
1,5 Forſten;  
Grdst.-R.-E.: 510 M., Einh.-W.  
34 000 RM., F.-Vers.-W. 35 000  
RM., Ertr.-W.-Kl. 15.

— Eigt.: Paul Fuchs;  
Fl.: 25 ha: 23,50 Ader, 1 Wiejen,  
0,5 Garten, Hof;

Grdst.-R.-E.: 501 M., Einh.-W.  
35 000 RM., F.-Vers.-W. 46 600  
RM., Ertr.-W.-Kl. 15.

— Eigt.: Max Hädel;  
Fl.: 24 ha: 22 Ader, 1 Wiejen,  
1 Forſten;  
Grdst.-R.-E.: 798 M., Einh.-W.  
42 000 RM., F.-Vers.-W. 48 200  
RM., Ertr.-W.-Kl. 15.

— Eigt.: Jofefa Luz;  
Fl.: 24 ha: 22,25 Ader, 1 Wiejen,  
0,25 Forſten, 0,50 Garten, Hof;  
41 000 RM., F.-Vers.-W. 40 000  
RM., Ertr.-W.-Kl. 15.

— Eigt.: Jofej Lammell I;  
Fl.: 22 ha (davon verp.: 0,25 ha):  
20,5 Ader, 1 Wiejen, 0,25 Forſten,  
0,25 Garten, Hof;  
Grdst.-R.-E.: 618 M., Einh.-W.  
36 000 RM., F.-Vers.-W. 30 000  
RM., Ertr.-W.-Kl. 15.

— Eigt.: Paul Lammell;  
Fl.: 20,5 ha: 18 Ader, 1 Wiejen,  
1 Forſten, 0,5 Garten, Hof;  
Grdst.-R.-E.: 372 M., Einh.-W.  
29 000 RM., F.-Vers.-W. 40 650  
RM., Ertr.-W.-Kl. 15.

## Steubendorf,

Eigt.: Jofej Pohl;

E. Abcz. P. T. F. kK. Steubendorf,  
Ag. Leobſchütz, eK. Pommerswiz;  
Fl.: 37,5 ha: 32,5 Ader, 3 Wiejen,  
1,5 Forſten, 0,5 Obland;  
Grdst.-R.-E.: 949,44 M., Einh.-W.  
58 925 RM., F.-Vers.-W. 66 000  
RM., Ertr.-W.-Kl. 4/5.

— Eigt.: Theodor Kremſer;  
Fl.: 34,75 ha (davon verpachtet:  
13,75 ha): 33,75 Ader, 0,50 Wiejen,  
0,50 Forſten;  
Grdst.-R.-E.: 1021,29 M., Einh.-W.  
57 320 RM., F.-Vers.-W. 56 900  
RM., Ertr.-W.-Kl. 4/5.

— Eigt.: Alfons Reijch;  
Fl.: 27,50 ha: 23,50 Ader, 2,75  
Wiejen, 1 Forſten, 0,50 Obland;  
Grdst.-R.-E.: 767,90 M., Einh.-W.  
42 500 RM., F.-Vers.-W. 56 300  
RM., Ertr.-W.-Kl. 4/5.



- Eigent.: Hugo Dittrich;  
Fl.: 26 ha: 23 Acker, 1,50 Wiesen,  
1 Forsten, 0,50 Ödland;  
Grdst.-R.-E.: 678,80 M., Einh.-W.  
40 000 RM., F.-Vers.-W. 52 600  
RM., Ertr.-W.-Kl. 4/5.
- Eigent.: Adolf Schäfer;  
Fl.: 22,50 ha: 21 Acker, 1 Wiesen,  
0,50 Forsten;  
Grdst.-R.-E.: 525,33 M., F.-Vers.-  
W. 43 600 RM., Ertr.-W.-Kl. 4/5.
- Eigent.: Eduard Schäfer;  
Fl.: 22 ha: 21,50 Acker, 0,50 Wiesen,  
0,50 Weiden;  
Grdst.-R.-E.: 695,67 M., Einh.-W.  
38 000 RM., F.-Vers.-W. 43 100  
RM., Ertr.-W.-Kl. 4/5.
- Eigent.: Alfons Geller;  
Fl.: 20,16 ha: 17,97 Acker, 1,50  
Wiesen, 0,69 Forsten;  
Grdst.-R.-E.: 544,80 M., F.-Vers.-  
W. 46 550 RM., Ertr.-W.-Kl. 4/5.
- Eigent.: Ernst Gotkmann;  
Fl.: 26 ha: 24,50 Acker, 1 Wiesen,  
0,50 Hofraum;  
Grdst.-R.-E.: 1114 M., Einh.-W.  
49 359 RM., F.-Vers.-W. 43 400  
RM., Ertr.-W.-Kl. 11.
- Eigent.: Gottlieb Grittner;  
Fl.: 26 ha: 24,25 Acker, 1,25 Wiesen,  
0,50 Hof;  
Grdst.-R.-E.: 747 M., Einh.-W.  
45 118 RM., F.-Vers.-W. 34 500  
RM., Ertr.-W.-Kl. 11.
- Eigent.: Max Broske II:  
Fl.: 25 ha: 23,25 Acker, 1,50 Wiesen,  
0,25 Hofraum;  
Grdst.-R.-E.: 876 M., Einh.-W.  
46 219 RM., F.-Vers.-W. 49 450  
RM., Ertr.-W.-Kl. 11.
- Eigent.: Samuel Gotkmann II:  
Fl.: 24 ha: 22,25 Acker, 1,50 Wiesen,  
0,25 Hofraum;  
Grdst.-R.-E.: 936 M., Einh.-W.  
45 219 RM., F.-Vers.-W. 30 600  
RM., Ertr.-W.-Kl. 11.

#### Steuberwitz,

- Eigent.: Paula Broske;  
E. Leimerwitz (9 km), P. T. F. eK.  
Steuberwitz, Abbez. Piltzsch, Ag.  
Ratsher;  
Fl.: 48 ha (davon verp.: 23 ha):  
44,25 Acker, 3 Wiesen, 0,75 Hofraum;  
Grdst.-R.-E.: 1646 M., Einh.-W.  
87 609 RM., F.-Vers.-W. 64 000  
RM., Ertr.-W.-Kl. 11.
- Eigent.: Samuel Gotkmann I:  
Fl.: 29 ha: 26,50 Acker, 2 Wiesen,  
0,50 Hofraum;  
Grdst.-R.-E.: 1047 M., Einh.-W.  
54 358 RM., F.-Vers.-W. 60 000  
RM., Ertr.-W.-Kl. 11.
- Eigent.: Max Gotkmann;  
Fl.: 28 ha (davon verp.: 5 ha):  
25,24 Acker, 2,50 Wiesen, 0,25 Hof;  
Grdst.-R.-E.: 1047 M., Einh.-W.  
51 674 RM., F.-Vers.-W. 39 500  
RM., Ertr.-W.-Kl. 11.
- Eigent.: Ernst Grittner;  
Fl.: 28 ha: 26 Acker, 1,50 Wiesen,  
0,50 Hofraum;  
Grdst.-R.-E.: 1134 M., Einh.-W.  
52 451 RM., F.-Vers.-W. 30 400  
RM., Ertr.-W.-Kl. 11.
- Eigent.: Minna Grittner;  
Fl.: 24 ha: 22 Acker, 1,75 Wiesen,  
0,25 Hofraum;  
Grdst.-R.-E.: 909 M., Einh.-W.  
45 996 RM., F.-Vers.-W. 33 300  
RM., Ertr.-W.-Kl. 11.
- Eigent.: Gustav Gotkmann;  
Fl.: 23 ha: 22,25 Acker, 1,50 Wiesen,  
0,25 Hofraum;  
Grdst.-R.-E.: 933 M., Einh.-W.  
43 716 RM., F.-Vers.-W. 40 000  
RM., Ertr.-W.-Kl. 11.

#### Stolzsmüh,

Thronlehngut; Ostpreußen u. Ruh-  
länder; Zuckerrübenbau;  
Eigent.: Erzbischof Olmütz; Nutz-  
nießer: Erzbischof Dr. Leopold Pres-  
can; Oberverw.: Ernst Rojetinsky;  
F. Preußisch-Krawarn 12;  
E. P. T. kK. Stolzsmüh, Abbez. Ra-  
tau, Ag. Bauerwitz, eK. Ratsher;  
Fl.: 345,74,49 ha (davon verpachtet:  
67,59,41 ha): 256,07,38 Acker, 65,97,70  
Wiesen, 15,85,60 Forsten, 7,83,81  
Ödland;  
Grdst.-R.-E.: 11 849,83 M., Einh.-W.  
7428,38 RM., F.-Vers.-W. 190 860  
RM.

- Eigt.: Georg Czoch;  
Fl.: 20 ha: 18 Ader, 2 Wiesen;  
Einh.-W.: 36 828 RM., F.-Vers.-W.  
40 000 RM.

#### **Thomnig,**

- Eigt.: Witwe Anna Hupfa;  
E. Oberglogau (4 km), P. Schönau  
(2 km), T. F. Schönau, Abbez.  
Gläfen, Ag. Leobischütz, kK. Rajmir;  
Fl.: 26 ha;  
Grdst.-R.-E.: 981 M., Einh.-W.  
9568 RM., F.-Vers.-W. 51 400  
RM., Ertr.-W.-Kl. 3/4/5.
- Eigt.: Synacithe Hupfa;  
Fl.: 20 ha;  
Grdst.-R.-E.: 882 M., Einh.-W.  
7360 RM., F.-Vers.-W. 18 400 RM.,  
Ertr.-W.-Kl. 3/4.

#### **Troplowitz, Dorf,**

- Eigt.: Hedwig Tische;  
E. Moder (8 km), P. F. kK. Städtl.  
Troplowitz, T. eK. Moder, Abbez.  
Geppersdorf, Ag. Leobischütz;  
Fl.: 48 ha: 29,50 Ader, 1,50 Wiesen,  
15 Forsten, 2 Obland;  
Grdst.-R.-E.: 359,19 M., Einh.-W.  
26 000 RM., F.-Vers.-W. 38 200  
RM., Ertr.-W.-Kl. 18.
- Eigt.: Franz Horst; Saat- und  
Viehzüchtbetrieb;  
Fl.: 45 ha: 37,50 Ader, 3,50 Wiesen,  
3,50 Forsten, 0,50 Obland;  
Grdst.-R.-E.: 657,93 M., Einh.-W.  
33 000 RM., F.-Vers.-W. 88 400  
RM., Ertr.-W.-Kl. 17.
- Eigt.: Anna Przibilla; Saat- und  
Viehzüchtbetrieb;  
Fl.: 22 ha: 14,50 Ader, 1,50 Wiesen,  
1 Forsten, 5 Obland;  
Grdst.-R.-E.: 136,35 M., F.-Vers.-  
W. 19 300 RM., Ertr.-W.-Kl. 18.
- Eigt.: Friedrich Tiege; Saat- und  
Viehzüchtbetrieb;  
Fl.: 22 ha: 15 Ader, 2 Wiesen, 3,50  
Forsten, 1,50 Obland;  
Grdst.-R.-E.: 160 M., F.-Vers.-W.  
38 000 RM., Ertr.-W.-Kl. 18.

#### **Tschirmtau,**

- Eigt.: Leopold Züllbier I;  
E. kK. Tschirmtau, P. T. F. Zauch-

witz (2 km), Abbez. Anispeß, Ag.  
Bauerwitz;  
Fl.: 34 ha (davon verp.: 31,68 ha):  
34 Ader;  
Grdst.-R.-E.: 1026 M., Einh.-W.  
54 000 RM., F.-Vers.-W. 54 800  
RM., Ertr.-W.-Kl. 12/13.

- Eigt.: Julius Herbe;  
Fl.: 30 ha: 28 Ader, 1 Wiesen,  
1 Forsten;  
Grdst.-R.-E.: 981 M., F.-Vers.-W.  
41 300 RM., Ertr.-W.-Kl. 12/13.
- Eigt.: Josef Klehr;  
Fl.: 29,60 ha: 29,50 Ader, 0,10  
Wiesen;  
Grdst.-R.-E.: 933 M., F.-Vers.-W.  
37 500 RM., Ertr.-W.-Kl. 12/13.
- Eigt.: Reinhard Hampel;  
Fl.: 26,26 ha: 25 Ader, 1 Wiesen;  
Grdst.-R.-E.: 846 M., Einh.-W.  
48 160 RM., F.-Vers.-W. 43 400  
RM., Ertr.-W.-Kl. 12/13.
- Eigt.: Richard Züllbier;  
Fl.: 26 ha: 25,50 Ader, 0,50 Wiesen;  
Grdst.-R.-E.: 843 M., F.-Vers.-W.  
41 400 RM., Ertr.-W.-Kl. 12/13.
- Eigt.: Leopold Züllbier IV;  
Fl.: 26 ha: 25 Ader, 1 Wiesen;  
Grdst.-R.-E.: 882 M., F.-Vers.-W.  
52 000 RM., Ertr.-W.-Kl. 12/13.
- Eigt.: Leopold Züllbier II;  
Fl.: 25 ha: 24 Ader, 1 Wiesen;  
Grdst.-R.-E.: 744 M., F.-Vers.-W.  
56 600 RM., Ertr.-W.-Kl. 12/13.
- Eigt.: Leo Züllbier III;  
Fl.: 25 ha: 24,50 Ader, 0,50 Wiesen;  
Grdst.-R.-E.: 780 M., F.-Vers.-W.  
50 000 RM., Ertr.-W.-Kl. 12/13.
- Eigt.: Leopold Komarek;  
Fl.: 24 ha: 23,50 Ader, 0,50 Wiesen;  
Grdst.-R.-E.: 786 M., F.-Vers.-W.  
36 200 RM., Ertr.-W.-Kl. 12/13.
- Eigt.: Paul Pawelke;  
Fl.: 22,5 ha: 22 Ader, 0,50 Wiesen;  
Grdst.-R.-E.: 765 M., F.-Vers.-W.  
29 600 RM., Ertr.-W.-Kl. 12/13.

#### **Türnig,**

- Erbrühterei; Schwarzb. Ostfriesen;  
Eigt.: Rob. Krebs, St. d. L. a. D.;

P. T. E. eK. Moder (5,5 km), kK. Bratish, F. Türmish, E. Jägerndorf (2,5 km), Abcz. Sauerwih, Ag. Leobischüh;  
Fl.: 90 ha: 16 ha in der Tischecho-Slawatei;  
Grdst.-R.-E.: 1600 M.

#### **Turtau,**

Eigt.: Witwe Hedwig Pleich;  
E. P. T. Piltish (4,5 km), F. kK. Turtau, Abcz. Leimerwih, Ag. Ratisher, eK. Rösniß;  
Fl.: 37,97,60 ha: 36,86,80 Ader, 1,10,80 Wiesen;  
Grdst.-R.-E.: 1687,68 M., Einh.-W. 79 737 RM., F.-Vers.-W. 52 600 RM., Ertr.-W.-Kl. 10.

— Eigt.: Witwe Marie Schramek;  
Fl.: 35,72,61 ha (davon verpachtet: 9,50 ha): 34,48,31 Ader, 1,24,30 Wiesen;  
Grdst.-R.-E.: 1701,60 M., Einh.-W. 75 096 RM., F.-Vers.-W. 56 000 RM., Ertr.-W.-Kl. 10.

— Eigt.: Alois Schramek;  
Fl.: 35,61,27 ha: 33,61,27 Ader, 2 Wiesen;  
Grdst.-R.-E.: 1722,15 M., Einh.-W. 74 781 RM., F.-Vers.-W. 60 400 RM., Ertr.-W.-Kl. 10.

— Eigt.: Josef Borlukty;  
Fl.: 27,26,87 ha (davon verpachtet: 1,75 ha): 26,76,37 Ader, 0,50,50 Wiesen;  
Grdst.-R.-E.: 1320 M., F.-Vers.-W. 62 400 RM., Ertr.-W.-Kl. 10.

— Eigt.: Moriz Borlukty;  
Fl.: 23,24,77 ha (davon verpachtet: 4,50 ha): 22,98,67 Ader, 0,26,10 Wiesen;  
Grdst.-R.-E.: 1364,19 M., Einh.-W. 54 411 RM., F.-Vers.-W. 38 200 RM., Ertr.-W.-Kl. 10.

— Eigt.: Stanislaus Hellebrand;  
Fl.: 20,46,10 ha: 19,97,70 Ader, 0,48,40 Wiesen;  
Grdst.-R.-E.: 916,47 M., Einh.-W. 42 966 RM., F.-Vers.-W. 37 300 RM., Ertr.-W.-Kl. 10.

#### **Waissat,**

Ritterg.; Schwarzb. Niederungsvieh;  
Eigt.: Baron von Bischoffshausen, Silberkopf; Päch.: Gotth. Haensel, Rohlbach, Bez. Jägerndorf; Insp.: Matthaejus;  
E. Rastiedel (9 km), P. eK. Braniß (4 km), T. F. kK. Waissat, Abcz. Boblowih, Ag. Leobischüh;  
Fl.: 240,40 ha: 217 Ader, 13,33 Wiesen, 10,07 Forsten;  
Grdst.-R.-E.: 10 585 M., Einh.-W. 560 000 RM.

— Eigt.: Witwe Berta Bosnif;  
Fl.: 27 ha: 26 Ader, 0,50 Wiesen;  
Grdst.-R.-E.: 364 M., Einh.-W. 58 000 RM., F.-Vers.-W. 45 000 RM., Ertr.-W.-Kl. 1/2.

— Eigt.: Prälat J. Nathan, Braniß; Päch.: Frl. Anna Grittner, Waissat;  
Fl.: 20,35 ha;  
Grdst.-R.-E.: 311 M., Einh.-W. 47 000 RM., F.-Vers.-W. 12 000 RM., Ertr.-W.-Kl. 1/2.

#### **Wanowih,**

Eigt.: Johann Zelbier;  
E. Wernersdorf (7 km), Bieskau (6,5 km); P. T. F. kK. eK. Wanowih, Ag. Leobischüh (12 km), Abcz. Bladen;  
Fl.: 47,74 ha: 45 Ader, 1,75 Wiesen, 1 Obland;  
Grdst.-R.-E.: 1768,32 M., Einh.-W. 90 000 RM., F.-Vers.-W. 83 800 RM., Ertr.-W.-Kl. 12/13.

— Eigt.: Franz Beyer;  
Fl.: 46,70 ha (davon verpachtet: 0,50 ha und gepachtet: 2,25 ha): 42,70 Ader, 2,50 Wiesen, 1,50 Obland;  
Grdst.-R.-E.: 1701,60 M., Einh.-W. 96 000 RM., F.-Vers.-W. 87 700 RM., Ertr.-W.-Kl. 12/13.

— Eigt.: Johann Seiffert;  
Fl.: 45,50 ha: 42,75 Ader, 2,25 Wiesen, 0,50 Obland;  
Grdst.-R.-E.: 1770 M., Einh.-W. 85 000 RM., F.-Vers.-W. 71 700 RM., Ertr.-W.-Kl. 12/13.



- Eigent.: Carl Proste;  
Fl.: 43,29 ha: 37 Ader, 4 Wiesen,  
2 Söderland;  
Grdst.-R.-E.: 1595,82 M., Einh.-W.  
80 000 RM., F.-Vers.-W. 65 970  
RM., Ertr.-W.-Kl. 12/13.
- Eigent.: Paul Döschimte;  
Fl.: 43 ha: 40 Ader, 1,50 Wiesen,  
1,50 Unland;  
Grdst.-R.-E.: 1595,22 M., Einh.-W.  
80 000 RM., F.-Vers.-W. 102 300  
RM., Ertr.-W.-Kl. 12/13.
- Eigent.: Johann Preiß II:  
Fl.: 42 ha: 40 Ader, 1,75 Wiesen,  
0,25 Strauchwerf;  
Grdst.-R.-E.: 1548,78 M., Einh.-W.  
80 000 RM., F.-Vers.-W. 88 000  
RM., Ertr.-W.-Kl. 12/13.
- Eigent.: Eduard Preiß;  
Fl.: 41,50 ha: 40 Ader, 1,50  
Wiesen;  
Grdst.-R.-E.: 693 M., F.-Vers.-W.  
58 000 RM.
- Eigent.: Richard Strauch;  
Fl.: 40,11 ha:  
Grdst.-R.-E.: 1515,38 M., Ertr.-W.  
Kl. 12/13.
- Eigent.: Raul's Erben;  
Fl.: 40 ha: 38 Ader, 2 Wiesen;  
Grdst.-R.-E.: 1324,47 M., Einh.-W.  
75 000 RM., F.-Vers.-W. 53 000  
RM.
- Eigent.: Paul Neumann;  
Fl.: 37 ha: 33,37 Ader, 1,25 Wiesen,  
2,38 Söderland usw.;  
Grdst.-R.-E.: 1142,85 M., Einh.-W.  
65 000 RM., F.-Vers.-W. 39 500  
RM., Ertr.-W.-Kl. 12/13.
- Eigent.: Franz Zimmermann;  
Fl.: 34,98 ha: 33 Ader, 1,5 Wiesen,  
0,25 Söderland;  
Grdst.-R.-E.: 1154,90 M., Einh.-W.  
65 000 RM., F.-Vers.-W. 42 200  
RM., Ertr.-W.-Kl. 12/13.
- Eigent.: Theodor Preiß II: Gastwirt-  
schaft;  
Fl.: 34,97 ha (davon verpachtet:  
12,15 ha): 30,50 Ader, 2,75 Wiesen,  
0,50 Forst, 0,22 Söderland;
- Grdst.-R.-E.: 1271,07 M., Einh.-W.  
79 540 RM., F.-Vers.-W. 68 770  
RM., Ertr.-W.-Kl. 12/13.
- Eigent.: Franz Dittell;  
Fl.: 34 ha (davon verp.: 2¾ ha):  
33 Ader, 2,50 Wiesen, 1,25 Garten,  
Holzung, Hof;  
Grdst.-R.-E.: 1246,68 M., Einh.-W.  
64 470 RM., F.-Vers.-W. 55 000  
RM., Ertr.-W.-Kl. 12/13.
- Eigent.: Richard Preiß;  
Fl.: 33,27 ha: 30,77 Ader, 2 Wiesen,  
0,50 Söderland;  
Grdst.-R.-E.: 1116,75 M., Einh.-W.  
63 000 RM., F.-Vers.-W. 41 600  
RM., Ertr.-W.-Kl. 12/13.
- Eigent.: Julius Dombef;  
Fl.: 32,89 ha (davon gep.: 10,25 ha):  
40 Ader, 2,75 Wiesen, 0,50 Unland;  
Grdst.-R.-E.: 1058,40 M., Einh.-W.  
60 000 RM., F.-Vers.-W. 60 200  
RM., Ertr.-W.-Kl. 12/13.
- Eigent.: Franz Preiß;  
Fl.: 32,70 ha: 30 Ader, 2 Wiesen,  
0,70 Hof, Garten;  
Grdst.-R.-E.: 1311,78 M., Einh.-W.  
60 000 RM., F.-Vers.-W. 77 300  
RM., Ertr.-W.-Kl. 12/13.
- Eigent.: Euphémie Preiß;  
Fl.: 32,43 ha: 30 Ader, 1,50 Wiesen,  
0,93 Hof, Garten;  
Grdst.-R.-E.: 1262,90 M., Einh.-W.  
60 000 RM., F.-Vers.-W. 51 400  
RM., Ertr.-W.-Kl. 12/13.
- Eigent.: Gustav Raul II:  
Fl.: 28,74 ha: 25,50 Ader, 2,75  
Wiesen;  
Grdst.-R.-E.: 1057,38 M., Einh.-W.  
50 000 RM., F.-Vers.-W. 51 700  
RM., Ertr.-W.-Kl. 12/13.
- Eigent.: Gustav Raul I:  
Fl.: 28 ha: 25,75 Ader, 1,50 Wiesen,  
0,75 Weiden, Forsten, Hof, Garten;  
Grdst.-R.-E.: 1045,74 M., Einh.-W.  
50 000 RM., F.-Vers.-W. 54 200  
RM., Ertr.-W.-Kl. 12/13.
- Eigent.: Johann Beier;  
Fl.: 27,59 ha: 26,34 Ader, 1,25  
Wiesen;

- Grdst.-R.-E.: 893,43 M., Einh.-W. 50 210 RM., F.-Vers.-W. 51 200 RM., Ertr.-W.-Kl. 12/13.
- Eigt.: Paul Reichel;  
Fl.: 27,23 ha: 25 Ader, 1,50 Wiesen, 0,50 Sdland;  
Grdst.-R.-E.: 983,64 M., Einh.-W. 50 000 RM., F.-Vers.-W. 66 100 RM., Ertr.-W.-Kl. 12/13.
  - Eigt.: Katholische Kirchengemeinde; Nutznießer: Vincenz Stiborsky, Pfarrer; F. Bladen 6;  
Fl.: 26,50 ha (davon verpachtet: 11,25 ha): 24,50 Ader, 2 Wiesen;  
Grdst.-R.-E.: 1086,75 M., F.-Vers.-W. 49 900 RM., Ertr.-W.-Kl. 12/13.
  - Eigt.: Preiß M. Josefa's Erben; Gasthaus u. Mälzerei;  
Fl.: 21,34 ha (davon verpachtet: 20,34 ha): 20 Ader, 1,25 Wiesen;  
Grdst.-R.-E.: 802,38 M., Einh.-W. 45 000 RM., F.-Vers.-W. 58 000 RM., Ertr.-W.-Kl. 12/13.
- Wernersdorf,**
- Eigt.: Julie Berndt; Erbrichterei; Schwarzb. Ostfriesen;  
P. Hohnsdorf (4,5 km), T. kK. Baßig (2 km), E. Abesz. Wernersdorf (1,5 km), F. Ag. eK. Leobschütz;  
Fl.: 118 ha;  
Grdst.-R.-E.: 4875 M.
- Wohowitz,**
- Eigt.: Julius Lucny; Herdbuchherbe;  
E. P. Pittsch (4,5 km), F. Ag. Ratsher, Abesz. Boblowitz, kK. Wohowitz;  
Fl.: 33,46 ha: 32,25,70 Ader, 1,02,60 Wiesen, 0,17,70 Gewässer;  
Grdst.-R.-E.: 1040,33 M., F.-Vers.-W. 67 000 RM., Ertr.-W.-Kl. 14/15.
  - Eigt.: Franz Raller;  
Fl.: 29,93,44 ha: 28,76,20 Ader, 1,17,20 Wiesen;  
Grdst.-R.-E.: 1163,91 M., F.-Vers.-W. 47 800 RM., Ertr.-W.-Kl. 14/15.
  - Eigt.: Justin Pržibilla; Pächter: Alfons Andres;  
Fl.: 29,59,44 ha: 28,88,80 Ader, 0,57,30 Wiesen, 0,13,34 Weiden;  
Grdst.-R.-E.: 1196,85 M., F.-Vers.-W. 46 500 RM., Ertr.-W.-Kl. 14/15.
  - Eigt.: Gustav Poletschky;  
Fl.: 29,48,90 ha: 28,57,30 Ader, 0,91,50 Wiesen;  
Grdst.-R.-E.: 1128,70 M., F.-Vers.-W. 40 350 RM., Ertr.-W.-Kl. 14/15.
- Zauchwitz,**
- Eigt.: Johann Heidrich;  
E. Tschirmkau (3 km), P. F. kK. Zauchwitz, T. Ag. Bauerwitz (6 km), Abesz. Anispeß, eK. Leobschütz;  
Fl.: 105 ha: 99 Ader, 4,50 Wiesen, 1,50 Garten;  
Grdst.-R.-E.: 1238,88 M., F.-Vers.-W. 227 900 RM., Ertr.-W.-Kl. 12.
  - Eigt.: Julius Heidrich;  
Fl.: 61 ha (davon verp.: 11 ha): 58 Ader, 3 Wiesen;  
Grdst.-R.-E.: 625,5 M., Einh.-W. 98 800 RM., F.-Vers.-W. 84 200 RM., Ertr.-W.-Kl. 12.
  - Eigt.: Johann Klose jun.;  
Fl.: 52 ha: 49,75 Ader, 2,25 Wiesen;  
Grdst.-R.-E.: 621,20 M., F.-Vers.-W. 88 300 RM., Ertr.-W.-Kl. 12.
  - Eigt.: Max Pawelle;  
Fl.: 48 ha: 45,50 Ader, 2,50 Wiesen;  
Grdst.-R.-E.: 610,02 M., F.-Vers.-W. 97 900 RM., Ertr.-W.-Kl. 12.
  - Eigt.: Albert Willisch;  
Fl.: 37 ha: 36,45 Ader, 0,55 Wiesen;

- Grdst.-R.-E.: 357,31 M., F.-Vers.-W. 64 000 RM., Ertr.-W.-Kl. 12.
- Eigent.: Franz Rother I;  
Fl.: 31 ha: 30,25 Ader, 0,75 Wiesen;  
Grdst.-R.-E.: 368,62 M., Einh.-W. 60 408 RM., F.-Vers.-W. 69 200 RM., Ertr.-W.-Kl. 12.
  - Eigent.: Marie Gölzbier;  
Fl.: 29 ha: 28 Ader, 1 Wiesen;  
Grdst.-R.-E.: 379,99 M., F.-Vers.-W. 55 000 RM., Ertr.-W.-Kl. 12.
  - Eigent.: Josef Peterfnecht;  
Fl.: 28 ha: 27 Ader, 1 Wiesen;  
Grdst.-R.-E.: 323,23 M., F.-Vers.-W. 33 200 RM., Ertr.-W.-Kl. 12.
  - Eigent.: Ernst Affer;  
Fl.: 27 ha: 26,25 Ader, 0,75 Wiesen;  
Grdst.-R.-E.: 275,91 M., F.-Vers.-W. 24 750 RM., Ertr.-W.-Kl. 12.
  - Eigent.: Margarete Affer;  
Fl.: 24 ha (davon verp.: 0,25 ha): 23,25 Ader, 0,75 Wiesen;  
Grdst.-R.-E.: 249,89 M., F.-Vers.-W. 28 430 RM., Ertr.-W.-Kl. 12.
  - Eigent.: Johann Melzer II;  
Fl.: 21 ha: 19,75 Ader, 1,25 Wiesen;  
Grdst.-R.-E.: 238,35 M., F.-Vers.-W. 39 800 RM., Ertr.-W.-Kl. 12.
  - Eigent.: Karl Willisch;  
Fl.: 21 ha: 20,50 Ader, 0,50 Wiesen;  
Grdst.-R.-E.: 258,72 M., F.-Vers.-W. 40 000 RM., Ertr.-W.-Kl. 12.
- Zülkowitz,**  
Eigent.: Alexander Kallabis;  
E. P. T. Ag. kK. Bauerwitz, F. Hilfsstelle Zülkowitz, Abetz. Babiş. eK. Leobischütz;  
Fl.: 60,86 ha (davon verpachtet: 22,50 ha): 57,86 Ader, 1 Wiesen, 2 Gehölz;  
Grdst.-R.-E.: 1780,68 M., Einh.-W. 111 556 RM., F.-Vers.-W. 119 060 RM., Ertr.-W.-Kl. 12.
- Eigent.: Luise Frank; Gastwirtschaft;  
Fl.: 46,31 ha;  
Grdst.-R.-E.: 1304,49 M., Einh.-W. 97 597 RM., F.-Vers.-W. 73 400 RM., Ertr.-W.-Kl. 12.
  - Eigent.: Alois Kojellef;  
Fl.: 37,50 ha: 35,50 Ader, 2 Wiesen;  
Grdst.-R.-E.: 318,80 M., Einh.-W. 68 625 RM., F.-Vers.-W. 77 000 RM., Ertr.-W.-Kl. 12.
  - Eigent.: Stanislaus Gilla;  
Fl.: 35,50 ha: 34,75 Ader, 0,75 Wiesen;  
Grdst.-R.-E.: 324,40 M., Einh.-W. 64 042 RM., F.-Vers.-W. 45 000 RM., Ertr.-W.-Kl. 12.
  - Eigent.: Alois Wilpert;  
Fl.: 35,11 ha: 32,36 Ader, 1,75 Wiesen, 0,75 Gehölz, 0,25 Gewässer;  
Grdst.-R.-E.: 278,66 M., Einh.-W. 63 478 RM., F.-Vers.-W. 64 800 RM., Ertr.-W.-Kl. 12.
  - Eigent.: Emil Samla;  
Fl.: 30,75 ha (davon gepachtet: 2,50 ha): 30 Ader, 0,75 Wiesen;  
Grdst.-R.-E.: 837 M., F.-Vers.-W. 59 600 RM.
  - Eigent.: Richard Meißner;  
Fl.: 29,21 ha: 27,99 Ader, 1,22 Wiesen;  
Grdst.-R.-E.: 857,73 M., Einh.-W. 53 775 RM., F.-Vers.-W. 43 000 RM., Ertr.-W.-Kl. 12.
  - Eigent.: Franz Kramarczyk;  
Fl.: 28,38 ha: 27,88 Ader, 0,50 Wiesen;  
Grdst.-R.-E.: 755,73 M., Einh.-W. 50 970 RM., F.-Vers.-W. 54 400 RM., Ertr.-W.-Kl. 13.
  - Eigent.: Ignaz Kremjer;  
Fl.: 28,21 ha: 27,74 Ader, 0,47 Wiesen;  
Grdst.-R.-E.: 788,43 M., Einh.-W. 51 906 RM., F.-Vers.-W. 63 100 RM., Ertr.-W.-Kl. 12.
  - Eigent.: Max Kremjer;  
Fl.: 27,25 ha: 27 Ader, 0,25 Wiesen;  
Grdst.-R.-E.: 767,43 M., Einh.-W. 48 232 RM., F.-Vers.-W. 34 160 RM., Ertr.-W.-Kl. 12.
  - Eigent.: Paul Himmel;  
Fl.: 27 ha: 23,58 Ader, 1,25 Wiesen, 2,25 Gehölz;  
Grdst.-R.-E.: 703,47 M., Einh.-W. 47 362 RM., F.-Vers.-W. 46 400 RM., Ertr.-W.-Kl. 13.



- Eigent.: Josef Kramik;  
Fl.: 26,72 ha: 23,47 Acker, 1,50  
Wiesen, 1,75 Gehölz;  
Grdst.-R.-E.: 654,18 M., Einh.-W.  
45 424 RM., F.-Vers.-W. 49 200  
RM., Ertr.-W.-Kl. 13.
- Eigent.: Anton Kallabis-Vex;  
Fl.: 26,57 ha: 25 Acker, 12 Wiesen,  
1,45 Gehölz;  
Grdst.-R.-E.: 771,84 M., Einh.-W.  
47 826 RM., F.-Vers.-W. 48 000  
RM., Ertr.-W.-Kl. 13.
- Eigent.: Melchior Gröger;  
Fl.: 26,56 ha: 25,31 Acker, 1 Kiefern,  
0,25 Sandgrube;  
Einh.-W.: 45 337 RM., Ertr.-W.-  
Kl. 13.
- Eigent.: Ignaz Vex;  
Fl.: 26,06 ha: 25,56 Acker, 0,50  
Wiesen;  
Grdst.-R.-E.: 592,30 M., Einh.-W.  
47 116 RM., F.-Vers.-W. 36 100  
RM., Ertr.-W.-Kl. 12.
- Eigent.: Gustav Raul;  
Fl.: 25,76 ha: 25,20 Acker, 0,56  
Wiesen;  
Grdst.-R.-E.: 700,38 M., Einh.-W.  
43 775 RM., F.-Vers.-W. 46 600  
RM., Ertr.-W.-Kl. 13.
- Eigent.: Ignaz Herde;  
Fl.: 23,75 ha (davon verpachtet:  
2,75 ha): 23,25 Acker, 0,25 Wiesen,  
0,25 Obland;  
Grdst.-R.-E.: 624,84 M., Einh.-W.  
37 718 RM., F.-Vers.-W. 49 400  
RM., Ertr.-W.-Kl. 12.
- Eigent.: Johann Troll;  
Fl.: 22,91 ha: 20,81 Acker, 0,33  
Wiesen, 1,77 Gehölz;  
Grdst.-R.-E.: 544,11 M., Einh.-W.  
40 184 RM., F.-Vers.-W. 39 400  
RM., Ertr.-W.-Kl. 13.

## 10. Landkreis Neisse

**Lage:** Im westlichen Teil der Provinz Oberschlesien, grenzend an die Tschechoslowakei. — Die Güter gehören zur Neisse-Grottkauer Fürstentumslandschaft.

**Größe:** 69 021 ha. Der Kreis umfaßt 105 Landgemeinden und 2 Städte, Patschkau und Ziegenhals.

**Bevölkerung:** 69 342 Einwohner. Mittlere Bevölkerungsdichte: 1,0 je ha.  
Städte: Patschkau mit 6915 Einwohnern, Ziegenhals mit 9219 Einwohnern.

**Bodenbeschaffenheit:** Der Boden ist von großer Fruchtbarkeit. Vorwiegend sind Ackerflächen. Zum Anbau gelangen hauptsächlich Weizen, Roggen und Rüben. Teilweise gehört der Kreis zur Berglandschaft. Der durchschnittliche Grundsteuerreinertrag beträgt pro Morgen Acker: 8,90 M., Wiesen: 12,05 M., Holzung: 2,75 M.

**Industrielle und landwirtschaftliche Betriebe:** Dampfsägewerke in Arnoldsdorf, Bielau, Kallau, Nieder Hermsdorf, Schönwalde, Schwandorf, Würben und Ziegenhals; Papierfabriken in Rothfest und Ziegenhals; Zellulosefabrik in Ziegenhals; Granitsteinbrüche in Dürr-Arnoldsdorf, Giersdorf, Raundorf und Naasdorf; Marmorbruch und Kalkbrennerei in Groß Kunzendorf; Fabriken landw. Maschinen in Nieder Hermsdorf, Neisse-Neuland, Groß Neundorf, Patschkau und Ziegenhals; Brauereien in Friedenthal = Gießmannsdorf, Neisse, Neisse-Neuland, Patschkau und Ziegenhals; Molkereien in Deutsch Wette, Grunau, Nieder Hermsdorf, Oppersdorf, Heinzendorf, Neisse, Neisse-Neuland, Schwammelwitz, Ziegenhals, Bielau, Friedenthal = Gießmannsdorf, Kallau und Schmelsdorf; Flachswerke in Raundorf; Elektrizitätswerke in Deutsch Wette und Giersdorf. Mit elektrischem Strom wird der Kreis durch das Überlandwerk Oberschlesien, Sitz Neisse, versorgt.

### Verkehrsverhältnisse:

- Eisenbahnen: Neisse—Brieg mit den Stationen Bösdorf und Neisse;  
Ramenz—Kamenz mit den Stationen Patschkau, Friedenthal = Gießmannsdorf, Stephansdorf, Neisse, Preiland, Deutsch Wette und Neuwalde;  
Neisse—Oppeln mit den Stationen Neisse, Wischke, Raundorf, Mannsdorf, Nieder Hermsdorf;  
Ziegenhals—Jägerndorf mit der Station Ziegenhals;  
Ziegenhals—Hannsdorf mit der Station Ziegenhals;  
Deutsch Wette—Ziegenhals mit den Stationen Deutsch Wette und Ziegenhals;  
Ottmachau—Landesgrenze bei Heinersdorf mit den Stationen Schleibitz, Moosen, Schwammelwitz und Heinersdorf;  
Deutsch Wette—Groß Kunzendorf mit den Stationen Rothfest, Bischofswalde, Bortendorf, Groß Kunzendorf;  
Kleinbahnen: Neisse—Weidenau mit den Stationen Neisse-Stadt, Neisse-Kleinbahnhof, Neisse-Neuland, Steinhübel, Bielau, Köppernig, Baude und Kallau;

Neisse—Steinau mit den Stationen Neisse-Stadt, Neisse-Kleinbahnhof, Neisse-Neuland, Heidau, Deutsch Kamik, Oppersdorf, Brodendorf und Steinsdorf;

Autobuslinien: Neisse-Reichsbahnhof über Heidersdorf, Stephansdorf, Nowag, Bschau nach Geiffersdorf, Kreis Grottkau;

Neisse-Reichsbahnhof über Jägerrei, Weihenberg, Groß Neundorf, Weihen-  
berg, Riemertsheide, Ober Zeutrik, Rothaus, Nieder Hermsdorf,  
Neusorge nach Bielitz, Kreis Falkenberg;

Patschkau-Reichsbahnhof über Patschkau-Stadt, Weiskbach nach Jauernig.

**Kulturelle und soziale Einrichtungen:** Staatliches Gymnasium, staatliches Real-  
gymnasium, zwei höhere Mädchenschulen, landwirtschaftliche Winterschule,  
kaufmännische und gewerbl. Berufsschulen, Stadttheater, Ostdeutsche Kunst-  
werkstätte, Stadt. Krankenhaus, Fürstbischöfl. Oberhospital, Krankenhaus  
St. Josephs-Stift, Stadt. Kinderkrippe, Kinderbewahranstalten in Neisse;  
kath. Gymnasium, kath. höhere Mädchenschule, kaufm. und gewerbl. Fort-  
bildungsschule, Kreis-Alters-(Gisbert)Heim in Patschkau; Höhere Mädchenschule,  
Anbauerschule, kaufm. und gewerbl. Fortbildungsschule, Handschuh-  
Nähsschule, Landesheilstätte Oberschlesien in Ziegenhals; Kindererholungs-  
heim St. Hedwig des Vaterländischen Frauenvereins in Wiesau; Bauern-  
hochschule in Neisse-Neuland; Genesungsheim „Bergfried“ in Wildgrund;  
Provinzial-Kinder-Erholungsheim in Arnoldsdorf.

## **Zusammenstellung der größeren Besitzungen:**

### **Herrschaft Bschau,**

Eigt.: Manfred Graf von Matuschka, Freiherr von Toppolczan u. Spätgen,  
Rittmeister d. R. a. D. auf Bschau; die Herrschaft besteht aus den Gütern:  
Bschau, Rottwik, Schlaupik und Groß Carlowik; Gesamtfläche: 1338 ha;  
Gesamt-Grdst.-R.-E.: 26 597 M.

### **Herrschaft Bielau,**

Eigt.: Rudolf von Falkenhausen, Rittmeister d. R. a. D.; die Herrschaft  
besteht aus den Gütern: Bielau, Eilau, Mohrau, Steinhübel; Gesamtfläche:  
875,5 ha; Gesamt-Grdst.-R.-E.: 21 205 M.

### **Fideikommissherrschaft Friedenthal,**

Eigt.: Ernst-Carl Freiherr von Friedenthal-Falkenhausen auf Frieden-  
thal; die Herrschaft besteht aus den Gütern: Friedenthal mit Zentsch und  
Zaupik, Glumpenau, Nowag; Gesamtfl.: 1105 ha; Gesamt-Grdst.-R.-E.:  
27 003 M.

### **Herrschaft Friedrichsd.,**

Eigt.: Aktien-Zuckerfabrik Ottmachau; die Herrschaft besteht aus den Gütern:  
Brünshwik, Friedrichsd., Schleibik, Moesen; Gesamtfl.: 647,6 ha; Gesamt-  
Grdst.-R.-E.: 17 777 M.

### **Herrschaft Peterwik,**

Eigt.: Oekonomierat Frik Lorenz'sche Erben auf Peterwik; die Herrschaft  
besteht aus den Gütern: Ober Hermsdorf, Peterwik (Staubeden); Gesamt-  
fläche: 372 ha; Gesamt-Grdst.-R.-E.: 9580 M.

### **Herrschaft Franzdorf,**

Eigt.: Joseph Graf von Francken-Sierstorpff, Leutnant d. R. a. D.; die  
Herrschaft besteht aus den Gütern: Franzdorf, Ruchdorf, Patschkau, Reinsch-  
dorf; Gesamtfl.: 735 ha; Gesamt-Grdst.-R.-E.: 11 805 M.



# Stadt Reiffe

Landgericht: Reiffe. — Amtsgerichte: Reiffe, Patzschau, Ziegenhals, Ottmachau, Friedland OS.

Oberbürgermeister: Dr. Franke  
(F. 860—864).

Sitz der Kreisbehörde:  
Landrat (F 147—149): v. Ellerts.

Kreisinspektor: Janda.

Versicherungs-Oberinspektor: Rokohl.

Kreisasse: Bartnitzke, Oberrentmstr.

Kreisausschuß (F 147—149): Pohl,  
Bürodirektor.

Kreis-Spar- und Giroasse: Semma,  
Kassendirektor.

Kreisfommunalkasse: Rother, Kassen-  
Obersekretär.

Kreisarzt (F 689): Dr. Thierse, Med.-  
Rat.

Kreistierarzt (F 539): Wanke,  
Veterinärar.

Grenztierarzt: Richter, Vet.-Rat in  
Ratibor.

Katasterdirektor: (F 193): Lilie.

Hochbauamt (F 108): Menzel, Reg.- u.  
Baurat.

Kreisbaumeister: (F 147-149): Stender.

Kreissschulräte: I westlich (F 638):

Grossek; II östlich (F 696):

Dr. Pohl.

Gewerbeaufsichtsamt (F 274): Uthe-  
mann, Gewerberat.

Finanzamt (F 127/128): Dr. Koschel,  
Oberregierungsrat.

Kulturamt in Leobschütz.

## Verzeichnis der Güter

### Altewalde,

Eigt.: Anton Jurczyk;  
E.P. Neumalde (2,5 km), T. Abcz.  
Deutsch Wette, Ag. eK. Ziegenhals,  
kK. Altewalde;  
Fl.: 30,97,63 ha: 22,97,63 Ader,  
5 Wiesen, 3 Forsten;  
Grdst.-R.-E.: 657,48 M., Einh.-W.  
33 330 RM., F.-Vers.-W. 60 000  
RM., Ertr.-W.-Kl. 3 b.

— Eigt.: Richard Glagel;  
Fl.: 29,47,90 ha: 22,97,90 Ader,  
1,50 Wiesen, 5 Forsten;  
Grdst.-R.-E.: 513,06 M., Einh.-W.  
26310 RM., F.-Vers.-W. 12 100 RM.,  
Ertr.-W.-Kl. 3 b.

— Eigt.: Heinrich Paul;  
Fl.: 27,94,36 ha: 23,19,36 Ader,  
1,50 Wiesen, 3,25 Forsten;  
Grdst.-R.-E.: 624,96 M., Einh.-W.  
26420 RM., F.-Vers.-W. 26 000 RM.,  
Ertr.-W.-Kl. 3 b.

— Eigt.: Paul Gronde;  
Fl.: 26,82,10 ha: 24,57,10 Ader,  
1,25 Wiesen, 1 Forsten;  
Grdst.-R.-E.: 582,15 M., Einh.-W.  
26820 RM., F.-Vers.-W. 31 050 RM.,  
Ertr.-W.-Kl. 3 b.

— Eigt.: Julius Teuber;  
Fl.: 25,60,70 ha: 17,60,70 Ader,  
1,50 Wiesen, 6,50 Forsten;

Grdst.-R.-E.: 556,41 M., Einh.-W.  
21390 RM., F.-Vers.-W. 31 000 RM.,  
Ertr.-W.-Kl. 3 b.

— Eigt.: Paul Sperlich;  
Fl.: 23,30,46 ha: 16,30,46 Ader,  
4 Wiesen, 3 Forsten;  
Grdst.-R.-E.: 537,15 M., Einh.-W.  
21500 RM., F.-Vers.-W. 52 100 RM.,  
Ertr.-W.-Kl. 3 b.

— Eigt.: Johann Alder;  
Fl.: 21,83,10 ha: 17,33,10 Ader,  
2 Wiesen, 2,50 Forsten;  
Grdst.-R.-E.: 462,30 M., Einh.-W.  
20600 RM., F.-Vers.-W. 28 600 RM.,  
Ertr.-W.-Kl. 3 b.

— Eigt.: Johann Perschke;  
Fl.: 21,28,11 ha: 19,28,11 Ader  
1 Wiesen, 1 Forsten;  
Grdst.-R.-E.: 377,01 M., Einh.-W.  
21280 RM., F.-Vers.-W. 29 000 RM.,  
Ertr.-W.-Kl. 3 b.

— Eigt.: Franz Langer;  
Fl.: 20,70,80 ha: 14,70,80 Ader,  
4 Wiesen, 2 Forsten;  
Grdst.-R.-E.: 405,87 M., Einh.-W.  
20710 RM., F.-Vers.-W. 23 000 RM.,  
Ertr.-W.-Kl. 3 b.

— Eigt.: Joseph Benzke;  
Fl.: 20,55,03 ha: 17,05,03 Ader,  
1,50 Wiesen, 2 Forsten;  
Grdst.-R.-E.: 415,44 M., Einh.-W.

20130 RM., F.-Vers.-W. 45000 RM.,  
Ertr.-W.-Kl. 3 b.

--- Eigent.: Alfred Wagner;  
Fl.: 20,41,80 ha: 15,48,80 Ader,  
2,50 Wiesen, 2,43 Forsten;  
Grdst.-R.-E.: 403,29 M., Einh.-W.  
19950 RM., F.-Vers.-W. 21 200 RM.,  
Ertr.-W.-Kl. 3 b.

--- Eigent.: Joseph Gronde;  
Fl.: 20,15,49 ha: 17,15,49 Ader,  
1,50 Wiesen, 1,50 Forsten;  
Grdst.-R.-E.: 417,84 M., Einh.-W.  
20150 RM., F.-Vers.-W. 26650 RM.,  
Ertr.-W.-Kl. 3 b.

--- Eigent.: Paul Teicher;  
Fl.: 20,06,30 ha: 17,81,30 Ader,  
1,50 Wiesen, 0,75 Forsten;  
Grdst.-R.-E.: 472,74 M., Einh.-W.  
20460 RM., F.-Vers.-W. 33020 RM.,  
Ertr.-W.-Kl. 3 b.

#### **Altmanndorf,**

Staatsdomäne mit Vorwerk **Dürr-  
Kunzendorf**; Schwarzb. Niederungs-  
vieh. Merino-Schleischhase. Zered.  
Landschwein. — Raps-, Kartoffel-  
und Rübenbau. Gründüngung.  
Futterbau.

Eigent.: Preussischer Domänenfiskus;  
Pächter: Kurt Hanke, Oberlt. d. R.  
a. D.; F. Ziegenhals 40;  
P. T. E. Ag. eK. kK. Ziegenhals  
(3 km), Hauptbhf. (4 km); Abcz.  
**Dürr-Kunzendorf**;  
Fl.: 269 ha: 195 Ader, 20 Wiesen,  
29 Weide, 1 Wasser, 8 Holz, 2 Garten,  
14 Unland, Hof usw.;  
Grdst.-R.-E.: 3915 M.

#### **Alt-Patschtau,**

Eigent.: von Gerinsche Erben zu Geseß;  
Pächter: Zuckersabrik Ottmachau;  
Insp.: Josef Buhl, Geseß;  
E. Heinersdorf (3½ km), P. T.  
Abcz. Ag. Patschtau (3 km), F. Alt  
Patschtau 2, kK. Alt Patschtau;  
Fl.: 82,33 ha: 79,33 Ader, 3 Wiesen;  
Grdst.-R.-E.: 3564 M.

--- Eigent.: Kath. Pfarrei Alt Patschtau  
(Pfarrer und Erzpriester Mehner);  
Fl.: 53,8 ha; parzellenweise ver-  
pachtet;  
Grdst.-R.-E.: 2520 M.

--- Eigent.: Josef Wagner;  
Fl.: 36,62 ha: 29,07 Ader, 3,07  
Wiesen, 3,68 Ödland;  
Grdst.-R.-E.: 1268,79 M., Einh.-W.  
58 950 RM., F.-Vers.-W. 83 200 RM.,  
Ertr.-W.-Kl. 13.

--- Eigent.: Franz Schneider;  
Fl.: 36 ha: 26,50 Ader, 4,58 Wiesen,  
4,92 Holzung, 0,12 Hof, Wege;  
Grdst.-R.-E.: 1188,33 M., Einh.-W.  
56 990 RM., F.-Vers.-W. 62 000 RM.,  
Ertr.-W.-Kl. 13.

--- Eigent.: Reichswasserstraßen-Verwal-  
tung; Pächter: Hermann Züttner;  
Fl.: 31 ha (davon gep.: 28,5 ha):  
22,5 Ader, 4 Wiesen, 4,5 Holzung;  
Grdst.-R.-E.: 1090,68 M., Einh.-W.  
50 570 RM., F.-Vers.-W. 46 000 RM.,  
Ertr.-W.-Kl. 13.

--- Eigent.: Heinrich Hesse;  
Fl.: 30,95 ha: 25 Ader, 4,95 Wiesen,  
0,75 Weiden, 0,25 Hof;  
Grdst.-R.-E.: 1146,68 M., Einh.-W.  
69 815 RM., F.-Vers.-W. 65 500 RM.,  
Ertr.-W.-Kl. 13.

--- Eigent.: Franz Wagner;  
Fl.: 30,29 ha: 23,50 Ader, 6,50  
Wiesen;  
Grdst.-R.-E.: 945,69 M., Einh.-W.  
48 760 RM., F.-Vers.-W. 50 320 RM.,  
Ertr.-W.-Kl. 13.

--- Eigent.: Hermann Vogt;  
Fl.: 28,07 ha: 24 Ader, 3 Wiesen,  
1 Holzung, Weiden;  
Grdst.-R.-E.: 1083,33 M., Einh.-W.  
45 240 RM., F.-Vers.-W. 65 000 RM.,  
Ertr.-W.-Kl. 13.

--- Eigent.: Josef Hanke;  
Fl.: 28 ha: 21 Ader, 7 Wiesen;  
Grdst.-R.-E.: 1021,89 M., Einh.-W.  
43 870 RM., F.-Vers.-W. 48 000 RM.,  
Ertr.-W.-Kl. 13.

--- Eigent.: Hermann Wagner;  
Fl.: 27,66 ha: 22,70 Ader, 3,38  
Wiesen, 1,58 Ödland;  
Grdst.-R.-E.: 936,30 M., Einh.-W.  
44 110 RM., F.-Vers.-W. 66 000 RM.,  
Ertr.-W.-Kl. 13.

— Eigent.: August Wgmann;  
Fl.: 27 ha: 24,50 Acker, 2 Wiesen,  
0,50 Holzung;  
Grdst.-R.-E.: 971,58 M., Einh.-W.  
43 690 RM., F.-Vers.-W. 36 600 RM.,  
Ertr.-W.-Kl. 13.

— Eigent.: Josef Schubert;  
Fl.: 26,21 ha: 21 Acker, 4,50 Wiesen,  
0,71 Holzung;  
Grdst.-R.-E.: 892,53 M., Einh.-W.  
41 930 RM., F.-Vers.-W. 53 140 RM.,  
Ertr.-W.-Kl. 13.

— Eigent.: Agnes Hamich;  
Fl.: 26 ha: 22,50 Acker, 2,50 Wiesen,  
1 Holzung;  
Grdst.-R.-E.: 800,37 M., Einh.-W.  
42 110 RM., F.-Vers.-W. 42 000 RM.,  
Ertr.-W.-Kl. 13.

— Eigent.: Richard Zieber;  
Fl.: 24,43 ha: 19 Acker, 5 Wiesen;  
Grdst.-R.-E.: 807 M., Einh.-W.  
38 560 RM., F.-Vers.-W. 50 000 RM.,  
Ertr.-W.-Kl. 13.

— Eigent.: Richard Franke;  
Fl.: 23,14 ha: 21,25 Acker, 1,89 Wief.;  
Grdst.-R.-E.: 752,07 M., Einh.-W.  
36 440 RM., Ertr.-W.-Kl. 13.

— Eigent.: Hermann Züttner;  
Fl.: 22 ha (davon perp.: 1,50 ha):  
19,25 Acker, 2,75 Wiesen;  
Grdst.-R.-E.: 803,97 M., F.-Vers.-  
W. 33 030 RM., Ertr.-W.-Kl. 13.

— Eigent.: Hermann Kaschel;  
Fl.: 21 ha: 18 Acker, 3 Wiesen;  
Grdst.-R.-E.: 804,21 M., Einh.-W.  
34 318 RM., F.-Vers.-W. 42 000 RM.,  
Ertr.-W.-Kl. 13.

#### **Alt Wette,**

Eigent.: Karl Janisch; angeschlossen an  
die Zentral-Molkerei Dtsch. Wette;  
E. P. T. Deutsch Wette (2 km), F.  
Deutsch Wette 24, Abesz. kK. Alt  
Wette, Ag. Reiffe;  
Fl.: 45,25 ha: 31,25 Acker, 1 Wiesen,  
6,50 Weiden, 1,75 Forsten, 1 Ge-  
wässer, 3,75 Ödland;  
Grdst.-R.-E.: 800 M., Einh.-W.  
47 586 RM., F.-Vers.-W. 104 500  
RM., Ertr.-W.-Kl. 15.

— Eigent.: Alois Herbe;  
Fl.: 35 ha;

Grdst.-R.-E.: 783 M., Einh.-W.  
39 500 RM., Ertr.-W.-Kl. 15.

— Eigent.: Paul Artelt;  
Fl.: 34,5 ha: 28 Acker, 3 Wiesen,  
2 Forsten, 1,5 Ödland;  
Grdst.-R.-E.: 727,14 M., Einh.-W.  
32 860 RM., F.-Vers.-W. 74 000 RM.,  
Ertr.-W.-Kl. 15.

— Eigent.: Max Schwobe;  
Fl.: 32,15 ha: 25 Acker, 4 Wiesen,  
2 Forsten, 1 Ödland;  
Grdst.-R.-E.: 666 M., Einh.-W.  
35 810 RM., F.-Vers.-W. 89 500 RM.,  
Ertr.-W.-Kl. 15.

— Eigent.: Karl Schwobe;  
Fl.: 31,67 ha: 24 Acker, 2 Wiesen,  
2 Forsten, 1,50 Ödland;  
Grdst.-R.-E.: 645 M., Einh.-W.  
35 230 RM., F.-Vers.-W. 41 900 RM.,  
Ertr.-W.-Kl. 15.

— Eigent.: Franz Herbe;  
Fl.: 30 ha: 25 Acker, 2 Wiesen,  
1 Holz, 2 Ödland;  
Grdst.-R.-E.: 642,72 M., Einh.-W.  
32 000 RM., Ertr.-W.-Kl. 15.

— Eigent.: Karl Franke; Getreide-  
mühle; F. Deutsch Wette 35;  
Fl.: 28 ha (davon perp.: 5,5 ha):  
23 Acker, 2,5 Wiesen, 2 Strauchholz,  
0,5 Ödland;  
Grdst.-R.-E.: 753,53 M., Einh.-W.  
48 960 RM., F.-Vers.-W. 30 000 RM.,  
Ertr.-W.-Kl. 16.

— Eigent.: Alfred Hedel;  
Fl.: 28 ha: 20 Acker, 4 Wiesen,  
4 Ödland;  
Grdst.-R.-E.: 592,08 RM., Einh.-W.  
31 500 RM., F.-Vers.-W. 60 000 RM.,  
Ertr.-W.-Kl. 15.

— Eigent.: verm. Frau Anna Winkler;  
Fl.: 25 ha (davon perp.: 12 ha):  
22 Acker, 1,50 Wiesen, 1 Forsten,  
0,50 Ödland;  
Grdst.-R.-E.: 550 M., Einh.-W.  
27 500 RM., F.-Vers.-W. 50 000 RM.,  
Ertr.-W.-Kl. 15.

#### **Alt Wilmshdorf**

Rittergut; Beteiligung an der Mol-  
kerei in Patzschau;



Eigt.: Paul Anderſch; Pächtl.: Georg Anderſch; Familienbeſitz ſeit 1653; F. Schwammeliwiß 7; E. Patſchtau (7 km), Schwammeliwiß (3 km), P. T. Schwammeliwiß, Abez. Geſeß, Ag. eK. Patſchtau, kK. Alt Wilmsdorf; Fl.: 103 ha: 80 Ader, 15 Wiefen, 2 Weiden, 5 Forſten u. Korbweiden; Grdst.-R.-E.: 2900 M., Einh.-W. 141 320 RM., F.-Vers.-W. 184 500 RM., Ertr.-W.-Kl. 14.

— Eigt.: Joſef Thannheiſer's Erben; F. Öffentlicher Jernſprecher Alt Wilmsdorf; Fl.: 43,50 ha: 38,25 Ader, 5 Wiefen, 0,25 Ödland; Grdst.-R.-E.: 1374 M., Einh.-W. 62 750 RM., F.-Vers.-W. 107 000 RM., Ertr.-W.-Kl. 13.

— Eigt.: Richard Thannheiſer; F. Schwammeliwiß 20; Fl. 42 ha (davon verp.: 2 ha): 38 Ader, 4 Wiefen, 1½ Holz, ¼ Waſſer, Ödland; Grdst.-R.-E.: 1509 M., Einh.-W. 7900 RM., F.-Vers.-W. 125 000 RM., Ertr.-W.-Kl. 14.

— Eigt.: P. Niedenzu; F. Schwammeliwiß 14; Fl.: 31 ha (davon verp.: 12,5 ha): 28 Ader, 2 Wiefen, 1 Weiden; Grdst.-R.-E.: 289,70 M., Einh.-W. 36 000 RM., Ertr.-W.-Kl. 14.

— Eigt.: Paul Faulhaber; Fl.: 30,50 ha (davon gep.: 10 ha): 26,5 Ader, 3,25 Wiefen, 0,50 Hof, 0,25 Gewäſſer; Grdst.-R.-E.: 702 M., Einh.-W. 45 000 RM., F.-Vers.-W. 44 142 RM., Ertr.-W.-Kl. 14.

— Eigt.: Auguſt Müller; Fl.: 29,75 ha (davon verp.: 1 ha): 24,75 Ader, 3,25 Wiefen, 1 Ödland, 0,75 Hof, Garten; Grdst.-R.-E.: 1050 M., Einh.-W. 43 470 RM., F.-Vers.-W. 52 250 RM., Ertr.-W.-Kl. 14.

P. Neuſtadt OS. (3—9 km), F. Ziegenhals (9 km); Fl.: 400,8 ha: 399,9 Holz, 0,9 Garten, Hof uſw.; Grdst.-R.-E.: 2311 M.

— Rittergut mit Vorwerk Annahof; Oſtſrieſen. — Schneidemühle. — Steinbruch; Eigt.: Oberſchleſ. Landgeſellſchaft, Oppeln, Sternſtraße 24; F. Ziegenhals 65; (beſiedelt); E. Abez. Langenbrück (3 km), P. T. kK. Arnoldsdorf, Ag. eK. Ziegenhals; Fl.: 100 ha: 82 Ader, 10 Wiefen, 1,5 Weiden, 2 Forſten, 4,5 Part, Hof; Größe des Reſtgutes: 32,15 ha; Grdst.-R.-E.: 1705 M.

— Eigt.: Provinzialverband Oberſchleſien; Inſp.: Scholz; F. Ziegenhals 105; Herdbuchherde. — Steinbruch. Fl.: 32,5 ha: 22 Ader, 2,5 Wiefen, 5 Weiden, 2,5 Forſten, 0,5 Gewäſſer.

— Eigt.: Johann Dittmann; Fl.: 26,9 ha: 12 Ader, 2 Wiefen, 1 Weiden, 10,9 Forſten, 1 Ödland; F.-Vers.-W.: 23 000 RM.

— Eigt.: Bruno Mattnet; Fl.: 24,87,50 ha: 15 Ader, 2 Wiefen, 1 Weiden, 3,50 Forſten, 3,37,50 Ödland; F.-Vers.-W.: 19 000 RM., Ertr.-W.-Kl. 14.

— Eigt.: Karl Mattnet; Fl.: 21 ha: 10,75 Ader, 1,50 Wiefen, 7,50 Forſten, 1 Ödland; F.-Vers.-W.: 18 000 M., Ertr.-W.-Kl. 19.

— Eigt.: Franz Giltſch; Fl.: 18 ha: 11,75 Ader, 1,25 Wiefen, 3,75 Strauchholz, 1,50 Garten, Hof, Ödland; Grdst.-R.-E.: 155 M., F.-Vers.-W. 30 000 RM., Ertr.-W.-Kl. 19.

#### Baude,

Saatgutwirtſchaft; Schwarzb. Oſtſrieſen-Stammherde; Eigt.: Stadtgemeinde Reiſſe;

Arnoldsdorf,  
Waldgut;  
Eigt.: Stadtgemeinde Neuſtadt OS.;

Pächter: Theodor Strauch; 1 Insp.;  
F. Ralfau 7;  
Fl.: 428 ha (davon verp.: 227 ha):  
261,5 Acker, 24 Wiesen, 20 Weiden,  
110,5 Forsten, 12,5 Gewässer, Ob-  
land;  
E. P. T. Baude, Abbez. kK. Ralfau,  
Ag. Neisse, eK. Ottmachau;  
Grdst.-R.-E.: 8640 M., F.-Vers.-W.  
300 000 RM.

— Eigt.: Eleonore Bulla;  
Fl.: 33 ha: 28 Acker, 1,25 Wiesen,  
3 Forsten, 0,75 Obland;  
Grdst.-R.-E.: 1017 M., F.-Vers.-W.  
69 500 RM.

— Eigt.: Josef Brücke;  
Fl.: 23 ha (davon verp.: 0,50 ha):  
18 Acker, 1,75 Wiesen, 2,75 Forsten,  
0,50 Obland;  
Grdst.-R.-E.: 594 M., F.-Vers.-W.  
32 000 RM.

— Eigt.: Josef Freund;  
Fl.: 23 ha: 17,50 Acker, 1,50 Wiesen,  
3,75 Forsten, 0,75 Obland;  
Grdst.-R.-E.: 510 M., F.-Vers.-W.  
23 000 RM.

— Eigt.: Maria Schneider;  
Fl.: 22,50 ha: 19 Acker, 2,25 Wiesen,  
0,75 Forsten, 0,50 Obland;  
Grdst.-R.-E.: 589 M., F.-Vers.-W.  
36 000 RM.

### Bechau,

Ritterg.; Handelsgärtnerei; Acker  
in Parzellen verpachtet;  
Eigt.: Manfred Graf von Matuschka  
auf Bechau; Güterdirekt.: v. Kald-  
reuth; Rentmstr.: Wenke, Förster:  
Wendler, Obergärtner: Gröger;  
F. Bechau 9 (Graf Matuschka),  
2 (Schloß, Rentamt, Güterdirekt.);  
E. Carlowitz-Klobebach (4 km),  
Bösdorf (7 km), P. T. Abbez. Bechau,  
Ag. eK. Neisse (11,6 km), kK.  
Nowag;  
Fl.: 856,25,79 ha: 211 Acker, 68,25,79  
Wiesen, Weiden, 552 Forsten, 25 Hof  
u. w.;  
Grdst.-R.-E.: 13 566 M., F.-Vers.-  
W. 1 229 800 RM.

### Beigwitz,

Erbscholtselei; Schwarzbuntes Nieder-  
ungsvieh;

Eigt.: Paul Alnoch, Hauptmann  
d. R. a. D., Landesältester; —  
1 Insp.;  
P. Franzdorf (2 km), F. Bösdorf 1,  
T. E. Abbez. kK. Bösdorf (3 km),  
Ag. eK. Neisse;  
Fl.: 138,2 ha: 110,7 Acker, 18,4  
Wiesen, 5,7 Wald, 0,5 Garten,  
2,9 Hof u. w.; 14,5 ha an Anlieger  
verpachtet;  
Grdst.-R.-E.: 3183 M.

— Eigt.: Franz Zahnel;  
Fl.: 36 ha: 26,75 Acker, 4,50 Wiesen,  
3,75 Forsten, 0,50 Gewässer, 0,50  
Obland;  
Einh.-W.: 45 390 RM., F.-Vers.-W.  
80 000 RM., Ertr.-W.-Kl. 15.

— Eigt.: Alois Zahnel;  
Fl.: 32,25 ha: 23,50 Acker, 5,75  
Wiesen, 2,50 Strauchwerk, 0,15 Ge-  
wässer, 0,35 Obland;  
Grdst.-R.-E.: 999 M., Einh.-W.  
41 340 M., F.-Vers.-W. 67 150 RM.

— Eigt.: Josef Adler;  
Fl.: 30,42,26 ha: 23 Acker, 4 Wiesen,  
3 Strauchwerk, Obland;  
Grdst.-R.-E.: 837 M., Einh.-W.  
31 710 RM., F.-Vers.-W. 39 100 RM.,  
Ertr.-W.-Kl. 16.

— Eigt.: Paul May;  
Fl.: 29,25 ha: 22,50 Acker, 5 Wiesen,  
1,75 Strauchwerk;  
Grdst.-R.-E.: 717 M., Einh.-W.  
33 820 RM., F.-Vers.-W. 53 000 RM.,  
Ertr.-W.-Kl. 15.

— Eigt.: Karl Züttner;  
Fl.: 29 ha: 22 Acker, 3,50 Wiesen,  
3 Forsten, 0,50 Obland;  
Grdst.-R.-E.: 623 M., Einh.-W.  
34 900 RM., F.-Vers.-W. 50 000 RM.,  
Ertr.-W.-Kl. 15.

— Eigt.: Karl Böhm;  
Fl.: 24,75 ha: 18,25 Acker, 3 Wiesen,  
3 Forsten, 0,50 Obland;  
Grdst.-R.-E.: 723 M., Einh.-W.  
31 770 RM., F.-Vers.-W. 52 000 RM.,  
Ertr.-W.-Kl. 15.

— Eigt.: Emanuel Mann;  
Fl.: 23,99,40 ha: 17,63,90 Acker,  
4,16,60 Wiesen, 1,56,40 Forsten,  
0,62,40 Gewässer, Obland;

Grdst.-R.-E.: 750 M., Einh.-W.  
31 180 RM., F.-Vers.-W. 30 000 RM.,  
Ertr.-W.-Kl. 16.

### **Bielau,**

Rittergut; Schwarzbunt. Ostfriesen,  
Herdbuchherde. — Molkerei. Electr.  
Licht- und Kraftanlage.

Eigt.: Rittmstr. d. R. a. D. Rudolf  
von Galtenhausen; Oberinspektor:  
E. Wolff; Rentmstr.: Lürßen; F.  
Neiße 3;

Fl.: 309,5 ha: 222 Ader, 51 Wiesen,  
1 Weide, 22 Holz, 13,5 Gewässer,  
Obland;

E. P. T. Abetz. kK. Bielau, Ag. eK.  
Neiße (6 km);  
Grdst.-R.-E.: 7108 M.

- Eigt.: Emanuel Preißner;  
Fl.: 24,72 ha: 21 Ader, 2 Wiesen,  
Wald, 1,75 Obland;  
Grdst.-R.-E.: 242,75 M., F.-Vers.-  
W. 33 500 RM., Ertr.-W.-Kl. 15.

### **Bischofswalde (Großhof),**

Rittergut. — Schwarzb. Ostfriesen.  
Dtsch. Edelschwein, Ferkelverkauf.  
Pferdezucht; Ader Schlag. — Milch-  
wirtschaft angeschlossenen an Zentral-  
molkerei Deutsch Wette;  
Eigt.: Bernhard Roques, Rittmstr.  
d. R. a. D.; Inspekt.: Adamski; F.  
Groß Kunzendorf 6;

P. T. E. Abetz. kK. Bischofswalde  
(Ober Schl.), Ag. eK. Ziegenhals;  
Fl.: 137 ha: 116 Ader, 9 Wiesen,  
7 Holz, 5 Park, Garten, Hof usw.;  
Grdst.-R.-E.: 2170 M.

### **Bischofswalde,**

Eigt.: Robert Rathmann; Schles.  
Rotvieh. — Vorn. Getreidebau;  
E. P. T. F. Abetz. kK. Bischofswalde  
(Bhf. 2 km), Ag. Neiße; eK. Ziegen-  
hals;

Fl.: 59,75 ha: 49,25 Ader, 4,5 Wiesel,  
1,25 Garten, 1,75 Forsten, 1 Hof,  
Wege, 2 Obland;  
Grdst.-R.-E.: 1108 M., Einh.-W.  
58 920 RM., F.-Vers.-W. 72 900 RM.,  
Ertr.-W.-Kl. 16—17.

- Eigt.: Karl Luba;  
Fl.: 37,25 ha: 25 Ader, 2,50 Wiesen,  
5 Weiden, 2,75 Strauchholz, 2 Ge-  
wässer, Obland;

Grdst.-R.-E.: 630,45 M., Einh.-W.  
31 300 RM., F.-Vers.-W.  
35 000 RM., Ertr.-W.-Kl. 16.

- Eigt.: Pfarrer Jelig Klar;  
Fl.: 36,85 ha;  
Grdst.-R.-E.: 678,70 M., F.-Vers.-  
W. 33 660 RM.

- Eigt.: Richard Zahnel;  
Fl.: 31,50 ha: 24,50 Ader, 3 Wiesen,  
0,50 Weiden, 2 Strauchholz, 1,50 Ge-  
wässer, Obland;  
Grdst.-R.-E.: 539,34 M., Einh.-W.  
31 230 RM., F.-Vers.-W. 26 900 RM.,  
Ertr.-W.-Kl. 16.

- Eigt.: Josef Zahnel;  
Fl.: 31 ha (davon verp.: 0,63 ha):  
27 Ader, 2 Wiesen, 1 Strauchwerk,  
1 Gewässer, Obland;  
Grdst.-R.-E.: 591,57 M., Einh.-W.  
31 340 RM., F.-Vers.-W. 40 000 RM.,  
Ertr.-W.-Kl. 17.

- Eigt.: Karl Zahnel;  
Fl.: 30,77 ha: 26 Ader, 2,50 Wiesen,  
1,25 Strauchwerk, 1,02 Gewässer, Ob-  
land;  
Grdst.-R.-E.: 575 M., Einh.-W.  
30 100 RM., F.-Vers.-W. 34 270 RM.,  
Ertr.-W.-Kl. 16.

- Eigt.: Josef Rinne;  
Fl.: 29,25 ha: 25 Ader, 1,75 Wiesen,  
1,50 Strauchwerk, 1 Gewässer, Ob-  
land;  
Grdst.-R.-E.: 479 M., Einh.-W.  
28 440 RM., F.-Vers.-W. 40 000 RM.,  
Ertr.-W.-Kl. 16.

- Eigt.: Paul Zacher;  
Fl.: 27,25 ha: 20 Ader, 2 Wiesen,  
2 Strauchwerk, 1 Gewässer, Obland;  
Grdst.-R.-E.: 444 M., Einh.-W.  
27 000 RM., F.-Vers.-W. 30 000 RM.,  
Ertr.-W.-Kl. 17.

- Eigt.: Alfred Aneifel;  
Fl.: 27 ha: 22 Ader, 2 Wiesen, 0,25  
Weiden, 1,25 Strauchwerk, 1,50 Ge-  
wässer, Obland;  
Grdst.-R.-E.: 470,22 M., Einh.-W.  
23 360 RM., F.-Vers.-W. 42 000 RM.,  
Ertr.-W.-Kl. 16.

- Eigt.: Edmund Barton;  
Fl.: 26,53,28 ha: 21,50,30 Ader,



- 1,32,50 Wiesen, 2,00,68 Forsten,  
1,69,80 Ödland;  
Grdst.-R.-E.: 459,80 M., Einh.-W.  
24130 RM., F.-Vers.-W. 33 600 RM.,  
Ertr.-W.-Kl. 16.
- Eigt.: Paul Sindermann I;  
Fl.: 25,50 ha: 20,75 Ader, 1,50 Wief.,  
2 Strauchwerk, 1,25 Ödland, Ge-  
wässer;  
Grdst.-R.-E.: 482,45 M., Einh.-W.  
24 990 RM., F.-Vers.-W. 35 700 RM.,  
Ertr.-W.-Kl. 17.
- Eigt.: Karl Berndt und Josef  
Kronauer;  
Fl.: 25 ha; in Parzellen verpachtet.
- Eigt.: Johann Seidel;  
Fl.: 24,75 ha: 20,50 Ader, 1,75  
Wiesen, 1,50 Strauchwerk, 1,50 Ge-  
wässer, Ödland;  
Grdst.-R.-E.: 498 M., Einh.-W.  
24 130 RM., F.-Vers.-W. 45 500 RM.,  
Ertr.-W.-Kl. 16.
- Eigt.: Karl und Josef Gidel; Nutz-  
nießer: Julius Gidel;  
Fl.: 24,50 ha: 20 Ader, 1,50 Wiesen,  
1,25 Strauchwerk, 1,75 Gewässer,  
Ödland;  
Grdst.-R.-E.: 430 M., Einh.-W.  
22 800 RM., F.-Vers.-W. 33 000 RM.,  
Ertr.-W.-Kl. 16.
- Eigt.: Josef Pföhner;  
Fl.: 24,25 ha: 18 Ader, 1,25 Wiesen,  
0,50 Weiden, 2,25 Strauchwerk, 2,25  
Ödland, Gewässer; (0,75 ha davon  
verpachtet);  
Grdst.-R.-E.: 405 M., Einh.-W.  
23 660 RM., F.-Vers.-W. 34 000 RM.,  
Ertr.-W.-Kl. 17.
- Eigt.: Josef Gieweger;  
Fl.: 23,50 ha: 20,50 Ader, 1,50  
Wiesen, 0,25 Strauchwerk, 1,25 Wege  
u. s. w.;  
Grdst.-R.-E.: 392 M., Einh.-W.  
23 030 RM., F.-Vers.-W. 33 450 RM.,  
Ertr.-W.-Kl. 17.
- Eigt.: August Rieger;  
Fl.: 23 ha: 19 Ader, 2,50 Wiesen,  
0,50 Strauchwerk, 0,25 Gewässer,  
0,75 Ödland;
- Grdst.-R.-E.: 384 M., Einh.-W.  
23 000 RM., F.-Vers.-W. 39 900 RM.,  
Ertr.-W.-Kl. 16.
- Eigt.: Paul Sindermann II;  
Fl.: 21 ha: 18 Ader, 1,25 Wiesen,  
1,25 Gewässer, Strauchwerk, 0,50 Hof,  
Ödland;  
Grdst.-R.-E.: 463 M., Einh.-W.  
21 000 RM., F.-Vers.-W. 19 000 RM.,  
Ertr.-W.-Kl. 16.
- Blumenthal,**  
Rittergut; Schwarzbunte Ostfriesen.  
— Zuderrüben- und Weizenbau;  
Eigt.: Frau Karin Kunigunde von  
Schroeter, geb. von Falkenhausen;  
Generalbev.: Oberleutnant z. See  
a. D. Heinrich von Schroeter; Insp.:  
Müde; F. Köppernig 3;  
E. Köppernig (Kleinbahn 3 km),  
Reiße (9 km), P. T. Ag. eK. Reiße,  
Abz. Grunau, kK. Rastau;  
Fl.: 169,59 ha: 127 Ader, 23 Wiesen,  
6 Weiden, 7 Forsten, 6,5 Hof, Wege  
u. s. w.;  
Grdst.-R.-E.: 2777 M., Einh.-W.  
216 227 RM., F.-Vers.-W. 154 770  
RM.
- Borkendorf,**  
Rittergut; Saatgutwirtschaft. —  
Dampfmolkerei. — Schwarzb. Ost-  
friesen, Jungviehaufzucht;  
Eigt.: Oberstleut. Landgesellschaft,  
Höppeln, Sternstraße 24; zurzeit in  
Aufteilung begriffen; 1 Inspekt. —  
F. Groß Kunzendorf 8;  
E. (f. Pers.) P. T. Abz. kK. Borken-  
dorf (Bhf. 1,5 km), E. (f. Güter)  
Groß Kunzendorf (3,5 km), Ag. eK.  
Ziegenhals;  
Fl.: 173,61,49 ha (davon gep.: 4 ha,  
verpachtet: 21 ha): 141,46,87 Ader,  
19,27,82 Wiesen, 3,36,22 Weiden,  
1,16,65 Forsten, 1,67,10 Gewässer,  
6,66,73 Ödland;  
Grdst.-R.-E.: 3516 M., Einh.-W.  
147 255 RM., F.-Vers.-W. 248 600  
RM.
- Eigt.: Richard Beier;  
Fl.: 33,25 ha: 22,25 Ader, 1,75  
Wiesen, 5 Forsten, 2 Gewässer, 2,25  
Ödland;  
Grdst.-R.-E.: 408 M., Einh.-W.  
21 960 RM., F.-Vers.-W. 32 000 RM.,  
Ertr.-W.-Kl. 16.

- Eigt.: Carl Brauner;  
Fl.: 33 ha: 25 Ader, 3,25 Wiesen,  
2,25 Forsten, 2,50 Ödland;  
Grdst.-R.-E.: 384 M., Einh.-W.  
26990 RM., F.-Vers.-W. 50 000 RM.,  
Ertr.-W.-Kl. 16.
- Eigt.: Max Marke;  
Fl.: 30,50 ha: 21,25 Ader, 3,75 Wief.,  
3,75 Forsten, 1,75 Ödland;  
Grdst.-R.-E.: 516 M., Einh.-W.  
21 500 RM., Ertr.-W.-Kl. 16.
- Eigt.: August Herberg;  
Fl.: 29,25 ha: 22,25 Ader, 2 Wiesen,  
1 Weiden, 2,75 Forsten, 1,25 Ödland;  
Grdst.-R.-E.: 525 M., Einh.-W.  
25 400 RM., F.-Vers.-W. 50 000 RM.,  
Ertr.-W.-Kl. 16.
- Eigt.: Richard Grondey;  
Fl.: 27,50 ha: 21 Ader, 2 Wiesen,  
3,25 Forsten, 1,25 Ödland;  
Grdst.-R.-E.: 429 M., Einh.-W.  
21 990 RM., F.-Vers.-W. 24 750 RM.,  
Ertr.-W.-Kl. 16.
- Eigt.: Alfred Fieweger;  
Fl.: 25,75 ha: 19,50 Ader, 2 Wiesen,  
2,50 Forsten; 1,75 Ödland;  
Grdst.-R.-E.: 282 M., Einh.-W.  
19 800 RM., F.-Vers.-W. 30 000 RM.,  
Ertr.-W.-Kl. 16.
- Eigt.: Hedwig Wiede;  
Fl.: 25,5 ha: 19,5 Ader, 3,5 Wiesen,  
1,0 Forsten, 1,5 Ödland;  
Grdst.-R.-E.: 444 M., Einh.-W.  
22 600 RM., F.-Vers.-W. 26 640 RM.,  
Ertr.-W.-Kl. 16.
- Eigt.: Carl Ernst;  
Fl.: 23,75 ha: 19,50 Ader, 1 Wiesen,  
2 Forsten, 1,25 Ödland;  
Grdst.-R.-E.: 261 M., Einh.-W.  
17 960 RM., F.-Vers.-W. 32 300 RM.,  
Ertr.-W.-Kl. 16.
- Eigt.: Paul Görlich;  
Fl.: 22,75 ha (davon verp.: 3,75 ha):  
14 Ader, 1,25 Wiesen, 3 Forsten,  
0,75 Ödland;  
Grdst.-R.-E.: 312 M., Einh.-W.  
18 190 RM., F.-Vers.-W. 30 800 RM.,  
Ertr.-W.-Kl. 16.
- Eigt.: Gustav Herberg;  
Fl.: 22,75 ha: 18,50 Ader, 1,50
- Wiesen, 1,50 Forsten, 1,25 Gewässer;  
Grdst.-R.-E.: 360 M., Einh.-W.  
19 790 RM., F.-Vers.-W. 43 900 RM.,  
Ertr.-W.-Kl. 16.
- Eigt.: Carl Rucha;  
Fl.: 22,50 ha: 17 Ader, 1,50 Wiesen,  
1 Forsten, 3 Ödland;  
Grdst.-R.-E.: 354 M., Einh.-W.  
19 870 RM., F.-Vers.-W. 23 000 RM.,  
Ertr.-W.-Kl. 16.
- Eigt.: Emanuel Rischer;  
Fl.: 22 ha: 16 Ader, 2 Wiesen,  
2 Forsten, 2 Ödland;  
Grdst.-R.-E.: 342 M., Einh.-W.  
16 560 RM., F.-Vers.-W. 40 000 RM.,  
Ertr.-W.-Kl. 16.

### Bösdorf,

Erbscholtisei;

Eigt.: Max Blaschke;

E. P. T. F. Abbez. k.K. Bösdorf, Ag.  
Reiße;

Fl.: 52,5 ha: 45,75 Ader, 5,25 Wiesen,  
0,50 Ödland, 1,50 Garten, Hof.

- Eigt.: Maria Jung;  
Fl.: 34,60 ha (davon verp.: 0,50 ha):  
30,60 Ader, 3 Wiesen, 1 Ödland;  
F.-Vers.-W.: 53 750 RM., Ertr.-W.-  
Kl. 15.
- Eigt.: August Sabisch;  
Fl.: 32 ha: 27 Ader, 3 Wiesen, 2 Öd-  
land.
- Eigt.: Paul Baufe;  
Viehzüchtwirtschaft;  
Fl.: 28 ha: 25 Ader, 3 Wiesen;  
Einh.-W.: 33 000 RM., F.-Vers.-W.  
65 000 RM., Ertr.-W.-Kl. 15.
- Eigt.: Paul Kronauer;  
Fl.: 27 ha: 22,50 Ader, 3,50 Wiesen;  
F.-Vers.-W. 40 000 RM., Ertr.-W.-  
Kl. 17.
- Eigt.: Josef Stolle;  
Fl.: 26 ha.
- Eigt.: Josef Klose;  
Fl.: 22 ha: 17,50 Ader, 3 Wiesen.

**Brünshwig;**

Gut;

Eigt.: **Alt-Zuckerfabr. Ottmachau;**  
 Insp.: **Schiller in Schleibitz, Güter-**  
**direktor: Maak in Ottmachau; F.**  
**Ottmachau 46;**  
 P. T. Abetz. kK. Rastau (2 km),  
 E. Schleibitz und Mößen (je 3 km),  
 Ag. eK. Ottmachau (5 km);  
 Fl.: 125 ha;  
 Grdst.-R.-E.: 5000 M.

— Eigt.: **Otto Züttner;**  
 Fl.: 50 ha;  
 Grdst.-R.-E.: 1800 M.

— Eigt.: **Franz Bittner;**  
 Fl.: 26 ha;  
 Grdst.-R.-E.: 900 M.

**Conradsdorf,**

Eigt.: **Karl Zipper;**  
 E. P. T. F. Ag. eK. Reisse, Abetz.  
 Neunz, kK. Mittel Neuland;  
 Fl.: 22 ha: 15,5 Ader, 4,75 Wiesen,  
 1,25 Forsten, 0,50 Ödland;  
 F.-Vers.-W. 48 000 RM., Ertr.-W.-  
 Kl. III.

**Deutsch Ramitz,**

Ritterg.;

Eigt.: **Ceslaus Globisch;**  
 E. Abetz. kK. F. Deutsch Ramitz, P.  
 T. Heibau (2 km), Ag. Reisse;  
 Fl.: 52,28 ha: 44,40 Ader, 2,50  
 Wiesen, 3 Weiden, 2,88 Forsten.  
 Grdst.-R.-E.: 1257 M., Einh.-W.  
 90 000 RM., F.-Vers.-W. 97 680  
 RM., Ertr.-W.-Kl. 15.

— Eigt.: **Josef Zupe;**  
 Fl.: 44,28 ha: 38,50 Ader, 2,50  
 Wiesen, 3,28 Forsten;  
 Grdst.-R.-E.: 1272 M., F.-Vers.-  
 W. 79 000 RM., Ertr.-W.-Kl. 15.

— Eigt.: **Alfred Birnbridg;**  
**Erbscholtse;**  
 Fl.: 41,34 ha: 31,59 Ader, 3,50  
 Wiesen, 6,25 Forsten, 4,5 verpacht.;  
 Grdst.-R.-E.: 1155 M., Einh.-W.  
 55 700 RM., F.-Vers.-W. 75 000  
 RM., Ertr.-W.-Kl. 15.

— Eigt.: **Max Elsner;**  
 Fl.: 38,97 ha: 29,97 Ader, 3,25

Wiesen, 5,75 Forsten;  
 Grdst.-R.-E.: 990 M., Einh.-W.  
 42 360 RM., F.-Vers.-W. 69 900  
 RM., Ertr.-W.-Kl. 15.

— Eigt.: **Emil Hillmann;**  
 Fl.: 34,58 ha: 28 Ader, 3,08 Wiesen,  
 3,50 Forsten;  
 Grdst.-R.-E.: 990 M., Einh.-W.  
 42 180 RM., F.-Vers.-W. 59 200  
 RM., Ertr.-W.-Kl. 15.

— Eigt.: **Josef Nonnast'sche Erben;**  
 Pächter: **Georg Kaluschke;**  
 Fl.: 34,40 ha: 30 Ader, 2 Wiesen,  
 2,40 Forsten;  
 Grdst.-R.-E.: 960 M., Einh.-W.  
 66 000 RM., F.-Vers.-W. 51 660  
 RM., Ertr.-W.-Kl. 15.

— Eigt.: **Mois Meißner;**  
 Fl.: 33,46 ha: 27,50 Ader, 2,50  
 Wiesen, 3,50 Forsten;  
 Grdst.-R.-E.: 864 M., Einh.-W.  
 36 000 RM., F.-Vers.-W. 86 500  
 RM., Ertr.-W.-Kl. 15.

— Eigt.: **Franz Nidlaus;**  
 Fl.: 32,57 ha: 27,50 Ader, 1,50  
 Wiesen, 3,57 Forsten;  
 Grdst.-R.-E.: 987 M., Einh.-W.  
 64 000 RM., F.-Vers.-W. 51 000  
 RM., Ertr.-W.-Kl. 15.

— Eigt.: **Johann Puße;**  
 Fl.: 32,30 ha: 24 Ader, 2,50 Wiesen,  
 5,80 Forsten;  
 Grdst.-R.-E.: 1120 M., Einh.-W.  
 43 530 RM., F.-Vers.-W. 60 600  
 RM., Ertr.-W.-Kl. 15.

— Eigt.: **Josef Kersting;**  
 Leiter: **August Herrmann;**  
 Fl.: 31,27 ha: 27 Ader, 2 Wiesen,  
 2,27 Forsten;  
 Grdst.-R.-E.: 948 M., F.-Vers.-W.  
 86 240 RM., Ertr.-W.-Kl. 15.

— Eigt.: **Alfons Elsner;**  
 Fl.: 30,72 ha: 23,25 Ader, 1,75  
 Wiesen, 5,72 Forsten;  
 Grdst.-R.-E.: 858 M., Einh.-W.  
 32 000 RM., F.-Vers.-W. 47 000  
 RM., Ertr.-W.-Kl. 15.

— Eigt.: **Franz Nitsche;**  
 Fl.: 30 ha: 21 Ader, 2,75 Wiesen,  
 5 Forsten, 1,25 Ödland;



- Grdst.-R.-E.: 795 M., Einh.-W. 36 060 RM., F.-Vers.-W. 33 000 RM., Ertr.-W.-Kl. 15.
- Eigent.: Pfarrer Paul Wötkel;  
Fl.: 30 ha: 18 Acker, 1,25 Wiesen, 2,25 Weiden, 8,50 Forsten, 56,82 in Parzellen verpachtet;  
Grdst.-R.-E.: 1914 M., F.-Vers.-W. 29 000 RM.
- Eigent.: Heinrich Teuber;  
Fl.: 27,93 ha: 22 Acker, 1 Wiesen, 4,33 Forsten, 0,60 Garten, Wege;  
Grdst.-R.-E.: 867 M., Einh.-W. 31 600 RM., F.-Vers.-W. 65 000 RM., Ertr.-W.-Kl. 15.
- Eigent.: Josef Neuber;  
Fl.: 26,72 ha: 18,50 Acker, 2,50 Wiesen, 5,72 Forsten;  
Grdst.-R.-E.: 663 M., Einh.-W. 30 990 RM., F.-Vers.-W. 35 000 RM., Ertr.-W.-Kl. 16.
- Eigent.: August Jitschin;  
Gastwirtschaft;  
Fl.: 25,20 ha: 21,50 Acker, 2 Wiesen, 1,70 Forsten;  
Grdst.-R.-E.: 790 M., Einh.-W. 35 600 RM., F.-Vers.-W. 67 000 RM., Ertr.-W.-Kl. 15.
- Eigent.: Emilie Jitschin;  
Fl.: 24,29 ha: 19 Acker, 2,05 Wiesen, 3,24 Forsten;  
Grdst.-R.-E.: 747 M., Einh.-W. 28 250 RM., F.-Vers.-W. 47 000 RM., Ertr.-W.-Kl. 15.
- Eigent.: Konstantin Marxs;  
Fl.: 24 ha: 20 Acker, 2 Wiesen, 2 Forsten;  
Grdst.-R.-E.: 654 M., Einh.-W. 29 260 RM., F.-Vers.-W. 50 250 RM., Ertr.-W.-Kl. 15.
- Eigent.: Julius Puhe;  
Fl.: 24 ha: 13 Acker, 2 Wiesen, 7 Weiden, 2 Forsten;  
Grdst.-R.-E.: 693 M., Einh.-W. 39 000 RM., F.-Vers.-W. 67 120 RM., Ertr.-W.-Kl. 15.
- Eigent.: Konstantin Puhe;  
Fl.: 23,60 ha (davon gep.: 2 ha): 18,60 Acker, 3 Wiesen, 2 Forsten;

Grdst.-R.-E.: 590 M., Einh.-W. 26 370 RM., F.-Vers.-W. 85 330 RM., Ertr.-W.-Kl. 15.

- Eigent.: Josef Teuber;  
Fl.: 23,54 ha: 18 Acker, 2 Wiesen, 3,50 Forsten;  
Grdst.-R.-E.: 633 M., Einh.-W. 28 700 RM., F.-Vers.-W. 55 900 RM., Ertr.-W.-Kl. 15.
- Eigent.: Franz Jüttner;  
Fl.: 22,66 ha: 18 Acker, 2 Wiesen, 2 Forsten, 0,66 Obland;  
Grdst.-R.-E.: 552 M., F.-Vers.-W. 33 500 RM., Ertr.-W.-Kl. 15.
- Eigent.: Luise Puhe;  
Fl.: 21 ha: 16,25 Acker, 1,75 Wiesen, 3 Forsten;  
Grdst.-R.-E.: 618 M., Einh.-W. 26 050 RM., F.-Vers.-W. 55 900 RM., Ertr.-W.-Kl. 15.
- Eigent.: Paul Wolf;  
Fl.: 21 ha: 17 Acker, 2 Wiesen, 2 Forsten;  
Grdst.-R.-E.: 500 M., F.-Vers.-W. 23 000 RM., Ertr.-W.-Kl. 16.
- Eigent.: August Glazel;  
Fl.: 20,09 ha: 16 Acker, 1,50 Wiesen, 2,50 Forsten;  
Grdst.-R.-E.: 550 M., Einh.-W. 24 100 RM., F.-Vers.-W. 32 400 RM., Ertr.-W.-Kl. 15.

#### Deutsch Wette,

Ritterg. m. rittermäß. Scholtisei D. W. u. Rustikalbes. in Cammerau; Steinbruch; Holzschleiferei (300 PS. Wasserkraft). Elektrizitätswerk m. 2 Generatoren (1 Million Kilowattstunden jährlich). — Ostfriesen. — Weizen- und Rübenboden. Int. Hackfruchtbau. — 2 Motorpflüge. Eigent.: Rosemarie, Hans Helmut u. Peter Bonifatius von Maubeuge; Vertr.: Helmuth von Maubeuge, Oblt. a. D.; Familienbesitz seit 1701; Insp.: A. Heißig; F. Deutsch-Wette 1; E. P. T. Abetz. kK. Deutsch-Wette (1 km), Ag. eK. Ziegenhals; Fl.: 226 ha: 190 Acker, 20 Wiesen, 4 Holz, 10 Park u. Obstpflanzungen,

2 Hof usw., Einzelverpacht. 50 ha;  
Grdst.-R.-E.: 5800 M.

Grdst.-R.-E.: 837 M., F.-Vers.-W.  
54 800 RM.

### Dürr Arnsdorf,

Ritterg.; Schwarzb. Ostfriesen.  
Schlef. Kaltblut. — Saatgutwirt-  
schaft, Vermehrungsstelle f. Schind-  
lers Dickopfweizen;

Eigt.: Josef Herink;  
P. T. F. Groß Kunzendorf, E. Groß  
Kunzendorf (7 km), Klnb. Kaltau-  
Wiesau (6 km), Abesz. kK. Dürr  
Arnsdorf, Ag. eK. Reisse;

Fl.: 86 ha: 75 Ader, 5 Wiesen,  
2 Weiden, 1,5 Forsten, 1,5 Gewässer,  
1 Hof;

Grdst.-R.-E.: 1750 M., Einh.-W.  
70 000 RM., F.-Vers.-W. 200 000  
RM., Ertr.-W.-Kl. 17.

— Eigt.: Josef und Marta Kirchner;  
rittermäßige Scholtselei;

Fl.: 36,96, 10 ha: 28 Ader, 2,5  
Wiesen, 5,5 Forsten;  
Einh.-W. 36 390 RM., F.-Vers.-W.  
75 000 RM., Ertr.-W.-Kl. 16.

### Dürr Kamitz,

Ritterg.; Schlesische Rotviehstamm-  
herde. — Angechl. der Molkerei  
Deutsch-Wette;

Eigt.: Alfons Meißner; Familien-  
besitz über 200 Jahre; F. Deutsch  
Wette 26;

E. P. T. Deutsch Wette (1,5 km),  
Abesz. kK. Mit Wette, Ag. eK.  
Reisse;

Fl.: 69,75 ha (davon gep.: 7,50 ha):  
59 Ader, 4 Wiesen, 3,50 Weiden,  
3 Forsten;

Grdst.-R.-E.: 1764 M., F.-Vers.-W.  
135 000 RM., Ertr.-W.-Kl. 15.

— Eigt.: Karl Langer; Pacht.: Josef  
Göbel I;

Fl.: 33 ha (davon gep.: 21,63 ha):  
28 Ader, 1,50 Wiesen, 3,50 Holzung;  
Grdst.-R.-E.: 818 M., F.-Vers.-W.  
65 000 RM.

— Eigt.: Josef Wieder;

Fl.: 30,50 ha: 23,75 Ader, 3,25  
Wiesen, 2,75 Strauchwerk, 0,75  
Garten, Hof;

— Eigt.: Josef Göbel II;

Fl.: 29,75 ha: 24 Ader, 2,50 Wiesen,  
2,50 Forsten;

Grdst.-R.-E.: 666 M., F.-Vers.-W.  
70 800 RM.

— Eigt.: Julius Bed;

Fl.: 28,81 ha: 24 Ader, 1,75 Wiesen,  
2,50 Forsten;

Grdst.-R.-E.: 717 M., F.-Vers.-W.  
35 000 RM.

— Eigt.: Paul Birnbrid;

Fl.: 28,40 ha: 25 Ader, 1 Wiesen,  
2 Forsten;

Grdst.-R.-E.: 663 M., F.-Vers.-W.  
30 580 RM.

— Eigt.: Josef Sommer;

Fl.: 26,18 ha: 22,50 Ader, 1,25  
Wiesen, 2 Holzung;

Grdst.-R.-E.: 675 M., F.-Vers.-W.  
45 850 RM.

— Eigt.: Josef Buße;

Fl.: 25,96 ha: 20,20 Ader, 1,50  
Wiesen, 3,60 Holzung;

Grdst.-R.-E.: 717 M., F.-Vers.-W.  
60 000 RM.

— Eigt.: August Birnbrid;

Fl.: 25,56 ha: 21,40 Ader, 1,75  
Wiesen, 2 Forsten;

Grdst.-R.-E.: 669 M., F.-Vers.-W.  
66 000 RM.

— Eigt.: Josef Theuer;

Fl.: 22,27 ha: 20 Ader, 1 Wiesen,  
1 Holzung;

Grdst.-R.-E.: 586 M.

— Eigt.: Berta Ronge;

Fl.: 21,75 ha: 16,85 Ader, 1,50  
Wiesen, 3 Holzung;

Grdst.-R.-E.: 444 M.

— Eigt.: Albert Zupe;

Fl.: 21,27 ha: 17,20 Ader, 1,25  
Wiesen, 2,50 Holzung;

Grdst.-R.-E.: 474 M., F.-Vers.-W.  
41 000 RM.

### **Dürr Kunzendorf,**

Freigut; Ziegelei;  
Eigt.: Theodor Hubrich; F. Ziegen-  
hals 53;  
E. P. T. Ag. kK. eK. Ziegenhals,  
Abez. Dürr Kunzendorf;  
Fl.: 44 ha: 36 Ader, 5 Wiesen,  
3 Ziegelei;  
F.-Vers.-W.: 211 200 RM.

— Eigt.: Leopold Hlubek; Gastwirt-  
schaft;  
Fl.: 32,75 ha: 28 Ader, 3 Wiesen,  
1,75 Obland, Wege, Gehöft;  
Einh.-W. 26 975 RM., F.-Vers.-W.  
46 720 RM.

### **Eilan,**

Rittergut; Gestüt, Zucht von kalt-  
blütigen Aderpferden;  
Eigt.: Rudolf von Falkenhäusen,  
Rittmstr. a. D.; Oberinsp.: Wolff;  
Rentmstr.: Kürssen;  
P. T. kK. Köppernig (2 km), E.  
Abez. Bielau (2,5 km), Ag. eK.  
Neisse (9 km);  
Fl.: 96 ha: 49,5 Ader, 28 Wiesen,  
17 Holz, 1,5 Hof usw.;  
Grdst.-R.-E.: 1241 M., Einh.-W.  
72 000 RM., F.-Vers.-W. 40 000  
RM., Ertr.-W.-Kl. 15.

— Eigt.: Eduard Jülke;  
Fl.: 36 ha: 28,50 Ader, 1,50 Wiesen,  
5 Forsten, 1 Obland;  
Einh.-W.: 37 000 RM., F.-Vers.-  
W. 26 000 RM., Ertr.-W.-Kl. 16.

### **Franzdorf,**

Ritterg.; Roth. Niederungsvieh,  
Stammherde. Bullenverkauf. —  
Zuckerrübenbau;  
Eigt.: Josef Graf von Branden-  
Sierstorff, Lt. d. R. a. D.; Insp.:  
Ernst Köhler; F. Bösdorf 9;  
E. P. T. Bösdorf, Abez. kK.  
Reinsdorf, Ag. eK. Neisse;  
Fl.: 219 ha: 163 Ader, 27 Wiesen,  
8 Gewässer, Obland;  
Grdst.-R.-E.: 5190 M., Einh.-W.  
333 738 RM., F.-Vers.-W. 569 020  
RM., Ertr.-W.-Kl. 16.

**Friedenthal mit Zentsch u. Zaupitz,**  
Rittergüter; Starke Fruchtbau.  
Spargelanlagen. Die industriellen

Anlagen (Brauerei, Mälzerei,  
Brennerei, Geseffabrik, Ziegelei)  
sind an die Ostwerke A.-G. in  
Berlin verpachtet;  
Eigt.: Ernst-Carl Freiherr von  
Friedenthal = Falkenhäusen auf  
Friedenthal; Rentmstr.: Geißler  
in Friedenthal; Insp.: Kille;  
Familienbesitz seit 1834; F. Neisse  
641 (Rentmeister Geißler), 642  
(Schloß Friedenthal);  
P. T. E. Friedenthal = Gießmanns-  
dorf, Abez. kK. Gießmannsdorf,  
Ag. eK. Neisse;  
Fl.: 424,44 ha;  
Grdst.-R.-E.: 10 399 M.

### **Friedrichsd.,**

Ritterg.; Saatgutspeicher m. elektr.  
Reinigung;  
Eigt.: Aktien = Zuckersabrik Ott-  
machau; Güterdirektor: Maack;  
Insp.: Schön; F. Ottmachau 34  
(Güterdirektion), 9 (Dominium),  
147 (Saatspeicher);  
E. Ottmachau (3 km), Moosen  
(2 km), P. T. Ag. eK. Ottmachau,  
Abez. kK. Rathmannsdorf;  
Fl.: 297 ha;  
Grdst.-R.-E.: 6441 M.

### **Fuchswinkel,**

Ritterg.; Roth. Ostriesen, Verkauf  
von Zuchtbullen;  
Eigt.: Oblt. d. R. a. D. Alfred  
Zahnel; F. Patzschau 95;  
E. P. T. Abez. Ag. eK. Patzschau  
(Bhf. 7 km), kK. Gostitz;  
Fl.: 107 ha (davon verp.: 0,3 ha):  
92,8 Ader, 4,50 Wiesen, 4,50 Weiden,  
0,3 Gewässer, 5 Obland, Wege, Hof;  
Grdst.-R.-E.: 2260 M., Einh.-W.  
92 910 RM., F.-Vers.-W. 105 000  
RM., Ertr.-W.-Kl. 17.

### **Flüstendowert-Schwammelmitz,**

Ritterg.; Dampfmolkerei;  
Eigt.: Aktien = Zuckersabrik, Ott-  
machau; Insp.: Joitzel, 2 Flüstent-  
ten; F. Ottmachau 10;  
Fl.: 332 ha;  
P. T. Abez. kK. Schwammelmitz,  
E. Ottmachau (7 km). Mösen  
(5 km), Ag. eK. Ottmachau;  
Grdst.-R.-E.: 10 090 M.



## **Geleß (Ober und Nieder) und Alt Patzschau,**

Ritterg.; Rindviehzucht. — Mast- und Milchwirtschaft. — Starker Rüben- und Samenbau. — Gründüngung;  
Eigt.: von Jerin'sche Erben, Familienbesitz seit 1657; Pächter: Aktien-Zuckerfabrik Ottmachau; Direktor: Maat; Insp.: Josef Buhl, 2 Assistenten; F. Patzschau 14; E. P. T. Ag. eK. Patzschau, Abz. kK. Geleß;  
Fl.: 425 ha: 326 Ader, 68 Wiesen, 18 Holz, 13 Hof;  
Grdst.-R.-E.: 10 402 M., von Alt Patzschau 3928 M.

— Eigt.: Thomas Kania; F. Patzschau 41;  
Fl.: 36 ha: 31 Ader, 3 Wiesen, 0,75 Weiden, 0,25 Forsten;  
Grdst.-R.-E.: 980 M., F.-Vers.-W. 89 000 RM., Ertr.-W.-Kl. 16.

— Eigt.: Bruno Grammel;  
Fl.: 30 ha: 24 Ader, 5 Wiesen;  
Grdst.-R.-E.: 786 M., F.-Vers.-W. 60 000 RM., Ertr.-W.-Kl. 16.

## **Giersdorf,**

Ritterg.; Schles. Schwarzb. Niederungsvieh. Zucht des schw. belg. Pferdes. Weidebetrieb. Schweine- und Geflügelzucht. — Originalzüchtung von Bergers vered. schles. Landgerste sowie von Winter- und Sommerweizen. Der Ldw.-Kammer angeschlossen. Saatwirtschaft. Saatreinigungsanlage mit elektr. Betrieb;  
Eigt.: Waldemar Berger; F. Groß Kunzendorf 12;  
E. Bischofswalde (3 km), P. T. Abz. kK. Giersdorf, Ag. eK. Ziegenhals;  
Fl.: 80 ha;  
Grdst.-R.-E.: 2000 M.

— Eigt.: Josef Buchmann I;  
Fl.: 32 ha: 28 Ader, 2 Wiesen, 1 Weiden, 1 Forsten;  
Grdst.-R.-E.: 516 M., Einh.-W. 28 520 RM., F.-Vers.-W. 25 000 RM., Ertr.-W.-Kl. 16.

— Eigt.: Amalie Breinlich;  
Fl.: 28 ha: 24 Ader, 2 Wiesen, 1 Weiden, 1 Forsten;  
Grdst.-R.-E.: 408 M., Einh.-W. 24 680 RM., F.-Vers.-W. 28 000 RM., Ertr.-W.-Kl. 16.

— Eigt.: Richard Briekniß;  
Fl.: 27,36 ha: 23,86 Ader, 1,50 Wiesen;  
Grdst.-R.-E.: 375 M., Einh.-W. 28 820 RM., F.-Vers.-W. 22 000 RM., Ertr.-W.-Kl. 16.

— Eigt.: Franz Wiesner II;  
Fl.: 26,38 ha: 19,13 Ader, 3 Wiesen, 0,75 Weiden, 3,50 Forsten;  
Grdst.-R.-E.: 345 M., Einh.-W. 17 360 RM., F.-Vers.-W. 22 000 RM., Ertr.-W.-Kl. 16.

## **Glumpenau,**

Rittergut;  
Eigt.: Ernst Carl Frhr. v. Friedenthal-Falkenhäusen auf Schloß Friedenthal; Rentmstr.: Geißler in Friedenthal; Inspektor: Kille in Friedenthal;  
P. Ag. Reisse (5 km), T. E. Friedenthal-Gießmannsdorf (Bhf. 2 km), Abz. Gießmannsdorf, eK. kK. Ottmachau;  
Fl.: 170,17 ha;  
Grdst.-R.-E.: 2840 M.

— Eigt.: Josef Dittich;  
Fl.: 41 ha: 31 Ader, 7 Wiesen, 1 Strauchwerk, 1 Obland, 1 Hof, Garten;  
F.-Vers.-W.: 130 000 RM.

— Eigt.: Franz Rinke;  
Fl.: 38,50 ha: 24,50 Ader, 8 Wiesen, 13 Strauchwerk, 3 Gewässer, Obland;

— Eigt.: Karl Grünner;  
Fl.: 28,50 ha (davon gep.: 2,62 ha): 23 Ader, 3 Wiesen, 2,50 Strauchwerk;  
F.-Vers.-W.: 50 000 RM.

— Eigt.: Alois Peter;  
Fl.: 28,25 ha: 22 Ader, 5 Wiesen, 1 Forsten, 0,25 Obland;  
F.-Vers.-W. 32 000 M., Ertr.-W.-Kl. 16.

- Eigent.: Paul Reske;  
Fl.: 27 ha (davon verp.: 7 ha):  
19 Acker, 4,25 Wiesen, 0,25 Weiden,  
2 Forsten, 1,50 Gewässer, Obland;  
Grdst.-R.-E.: 366 M., Einh.-W.  
16020 RM., F.-Vers.-W. 75500 RM.,  
Ertr.-W.-Kl. 17.

### Gostig,

- Rittergut;  
Eigent.: Stadtgemeinde Patzschau; F.  
Patzschau 26; parzellenweise ver-  
pachtet;  
E. Ag. P. T. Abez. eK. Patzschau  
(Bhf. 7,5 km), kK. Gostig;  
Fl.: 93,3 ha: 81 Acker, 12 Wiesen;  
Grdst.-R.-E.: 2427 M.

- Eigent.: Josef Ertelt;  
Fl.: 36,5 ha: 30 Acker, 5 Wiesen,  
1,50 Weiden, Forsten, Gewässer,  
Obland.

- Eigent.: Wilhelm Otte;  
Fl.: 30,5 ha (davon gep.: 1,5 ha):  
26,5 Acker, 4 Wiesen;  
Grdst.-R.-E.: 975 M., Einh.-W.  
29400 RM., F.-Vers.-W. 78000 RM.,  
Ertr.-W.-Kl. 16.

- Eigent.: Bruno Hanuschke;  
Fl.: 26,33 ha: 23,75 Acker, 2,50  
Wiesen;  
Ertr.-W.-Kl. 3.

### Gräferei,

- Rittergut;  
Eigent.: Stadtgemeinde Neisse; Be-  
vollmächtigt.: Nave, Stadtrat; F.  
Magistrat Neisse 150;  
E. Abez. Ag.eK. Neisse (Bhf. 2 km),  
P. T. kK. Rochus;  
Fl.: 147,54,65 ha: 138,82,64 Acker,  
4,50,29 Wiesen, 2,86,70 Forsten,  
1,35,02 Wege; parzellenweise verp.;  
Grdst.-R.-E.: 7600 M.

### Greisau,

- Rittergut mit Lehngut und Bauern-  
gut; Schwarzb. Ostfries. — Weizen-  
u. Rübenbau. — Angeschlossen an  
die Neustädter Molkerei und Zucker-  
fabrik Neustadt O.S.;  
Eigent.: Hermann Wessel, Rittmstr.  
d. R. a. D. auf Schweinsdorf; Fa-  
milienbesitz seit 1839; Insp.: Arthur  
Hindemith; F. Steinau 6;

P. Abez. kK. Lindewiese (3 km),  
T. Steinau O.S., eK. Dittmanns-  
dorf, Klnb. Steinsdorf (3 km), E.  
Ag. Neisse (15 km);  
Fl.: 163,6 ha: 137,2 Acker, 16,5  
Wiesen, 4,5 Holz, 5,4 Park, Garten,  
Wasser, Hof usw.;  
Grdst.-R.-E.: 5010 M.

- Eigent.: Joseph Zipper;  
Fl.: 23 ha: 18,5 Acker, 2 Wiesen,  
2,5 Forsten;  
Einh.-W.: 25930 RM., Ertr.-W.-  
Kl. 15.

### Groß Kunzendorf,

- Rittergut; Marmor-, Granit-, Ser-  
pentin- und Kalfwerke;  
Eigent.: M. Thust; F. Groß Kunzen-  
dorf 1;  
E. P. T. Groß Kunzendorf, Abez.  
kK. Borkendorf, Ag. eK. Ziegen-  
hals;  
Fl.: 143 ha: 75 Acker, 10 Wiesen,  
2 Weiden, 16 Forsten, 40 Gewerbe.

- Eigent.: Franziska Pfigner;  
Fl.: 27,12 ha: 17,50 Acker, 2 Wiesen,  
0,75 Weiden, 3,50 Forsten, 3,25 Ob-  
land;  
Einh.-W.: 16400 RM., F.-Vers.-  
W. 23500 RM., Ertr.-W.-Kl. 18.

- Eigent.: Marie Meier;  
Fl.: 23 ha: 19 Acker, 1 Wiesen,  
3 Strauchwerk;  
Grdst.-R.-E.: 264 M., F.-Vers.-W.  
14950 RM., Ertr.-W.-Kl. 18.

- Eigent.: Josef Adolf II;  
Fl.: 22,25 ha: 20 Acker, 1,75 Wiesen,  
0,25 Forsten, 0,25 Obland;  
Grdst.-R.-E.: 285 M., F.-Vers.-W.  
17000 RM., Ertr.-W.-Kl. 18.

- Eigent.: Heinrich Hoffmann;  
Fl.: 22,03 ha: 15,78 Acker, 3,50  
Wiesen, Weiden, 0,75 Forsten, 1,25  
Obland, 0,75 Hof, Wege;  
Einh.-W.: 17400 RM., F.-Vers.-W.  
34000 RM.

### Groß-Neundorf,

- Eigent.: Albert Beier;  
E. Neisse und Bösdorf (je 6 km),  
P. T. F. Abez. kK. Groß Neundorf,  
Ag. eK. Neisse;

- Fl.: 73 ha (davon verp.: 4 ha):  
52,9 Ader, 12 Wiesen, 1 Weiden,  
3 Forsten, 0,5 Obland;  
Ertr.-W.-Kl. 13.
- Eigent.: Mois Rinne; Erbscholtisei;  
Fl.: 54 ha: (davon verp.: 10 ha):  
33 Ader, 9 Wiesen, 2 Forsten;  
Grdst.-R.-E.: 1308 M., F.-Vers.-W.  
82 000 RM., Ertr.-W.-Kl. 13.
- Eigent.: Ernst Buchmann;  
Fl.: 49,50 ha (dav. verp.: 3,50 ha):  
37 Ader, 11,50 Wiesen, 1 Forsten;  
Grdst.-R.-E.: 1173 M.
- Eigent.: Josef Buchmann;  
Fl.: 46,25 ha (dav. verp.: 4,25 ha):  
27 Ader, 10 Wiesen, 5 Forsten;  
Grdst.-R.-E.: 1095 M., F.-Vers.-W.  
98 000 RM.
- Eigent.: Alfons Schwarzer;  
Fl.: 46,25 ha (dav. verp.: 1,75 ha):  
37 Ader, 6,50 Wiesen, 1 Forsten;  
Grdst.-R.-E.: 1215 M., F.-Vers.-W.  
90 000 RM., Ertr.-W.-Kl. 13.
- Eigent.: Emil Nonnast; Erbscholtisei;  
Schwarzbunt. Niederungsvieh; ein-  
getragene Herde beim Verband schles.  
Rindviehzüchter;  
Fl.: 46 ha: 35,75 Ader, 5,5 Wiesen,  
1 Weiden, 5 Forsten;  
Grdst.-R.-E.: 984 M., F.-Vers.-W.  
112 000 RM.
- Eigent.: Arthur Gröbner;  
Fl.: 42 ha (davon verp.: 2 ha):  
32,25 Ader, 4,50 Wiesen, 2,50 Forst.,  
0,75 Obland;  
Grdst.-R.-E.: 852 M., F.-Vers.-W.  
99 800 RM., Ertr.-W.-Kl. 14.
- Eigent.: Theodor Meißner;  
Fl.: 42 ha: 31,5 Ader, 8 Wiesen,  
2 Forsten, 0,5 Obland;  
Grdst.-R.-E.: 990 M., F.-Vers.-W.  
89 300 RM., Ertr.-W.-Kl. 13.
- Eigent.: Mois Schwarzer;  
Fl.: 34 ha (davon verp.: 1,75 ha):  
26 Ader, 6 Wiesen, 2 Forsten;  
Grdst.-R.-E.: 585 M., F.-Vers.-W.  
67 600 RM.
- Eigent.: Josef Beier;  
Fl.: 32 ha: 22,50 Ader, 6,75 Wiesen,
- 2,25 Weiden, 0,25 Forsten, 0,25 Ob-  
land;  
Grdst.-R.-E.: 759 M., F.-Vers.-W.  
74 000 RM., Ertr.-W.-Kl. 13.
- Eigent.: Albert Züttner;  
Fl.: 31 ha (davon verp.: 1,25 ha):  
6 Wiesen, 23,25 Ader, 0,50 Forsten;  
Grdst.-R.-E.: 687 M., F.-Vers.-W.  
59 000 RM., Ertr.-W.-Kl. 13.
- Eigent.: Josef Linke;  
Fl.: 29 ha (davon verp.: 0,98 ha):  
22,50 Ader, 5,25 Wiesen, 2,23 Forst.;  
Grdst.-R.-E.: 760 M., F.-Vers.-W.  
64 000 RM., Ertr.-W.-Kl. 13.
- Eigent.: Andreas Lorenz;  
Fl.: 29,50 ha (dav. verp.: 4,25 ha):  
24,40 Ader, 3,09 Wiesen, 1,68  
Forsten, 0,33 Obland;  
Grdst.-R.-E.: 636 M., F.-Vers.-W.  
70 300 RM.
- Eigent.: Andreas Gruner;  
Fl.: 29,25 ha (dav. verp.: 0,50 ha):  
24,25 Ader, 3,25 Wiesen, 1,25 Forst.;  
Grdst.-R.-E.: 720 M., F.-Vers.-W.  
56 700 RM.
- Eigent.: Franz Altmann;  
Fl.: 28 ha (davon verp.: 0,50 ha):  
18,50 Ader, 5 Wiesen, 4 Forsten;  
Grdst.-R.-E.: 579 M., F.-Vers.-W.  
51 000 RM., Ertr.-W.-Kl. 13.
- Eigent.: Josef Pohl;  
Fl.: 28 ha: 22 Ader, 4,25 Wiesen,  
1,75 Forsten;  
Grdst.-R.-E.: 594 M., F.-Vers.-W.  
80 000 RM.
- Eigent.: Josef Mai;  
Fl.: 25 ha: 22 Ader, 3 Wiesen,  
1 Forsten;  
Grdst.-R.-E.: 588 M., F.-Vers.-W.  
41 300 RM.
- Eigent.: Franz Hoffmann;  
Fl.: 21,5 ha (davon gep.: 3,5 ha):  
17,5 Ader, 4 Wiesen;  
Grdst.-R.-E.: 430 M., Einh.-W.  
27 390 RM., F.-Vers.-W. 55 900 RM.,  
Ertr.-W.-Kl. 13.

#### Grunau,

Ritterg. m. Borm. Kothhof; Saat-  
gutwirtschaft. — Schwarzb. Niede-



rungsvieh, Herdbuchherde; Pferde-  
zucht (deutsches Kaltblut). Spiritus-  
brennerei m. elektr. Anlage. Saat-  
gutreinigungsanlage;  
Eigt.: Fürstbischöfl. Oberhospital  
Neisse (Bes. seit 1732); Pächtl.:  
Georg Scholz; 1 Wirtschaftsbeamtl.,  
1 Brennereiverw., 1 Revierförster;  
F. Köppernig 2;  
E. P. Ag. eK. Neisse, T. Abetz.  
Grunau, Klnb. kK. Köppernig  
(2 km);  
Fl.: 532 ha: 211 Acker, 92 Wiesen,  
10 Weiden, 209 Forsten, 5 Ödland;  
Grdst.-R.-E.: 10 611 M., Einh.-W.  
361 350 RM., F.-Vers.-W. 475 390  
RM.

- Eigt.: Karl Neuber;  
Fl.: 26,19,10 ha: 20 Acker, 2,50  
Wiesen, 2,25 Forsten, 0,50 Gewässer,  
0,75 Ödland;  
Grdst.-R.-E.: 663 M., Einh.-W.  
29 330 RM., F.-Vers.-W. 45 000  
RM., Ertr.-W.-Kl. 14/15.

#### Guttwitz,

Eigt.: Max Finger;  
E. Stephansdorf (6 km), P. T. F.  
Abetz. Beshau (1 km), Ag. eK.  
Neisse (11 km), kK. Nowag;  
Fl.: 26 ha (davon gep.: 2 ha):  
24,50 Acker, 1 Wiesen, 0,50 Ödland;  
Grdst.-R.-E.: 1032 M., F.-Vers.-W.  
29 700 RM., Ertr.-W.-Kl. 14.

- Eigt.: Ewald Ault;  
Fl.: 22 ha: 16,50 Acker, 4,50 Wiesen,  
1 Ödland;  
Grdst.-R.-E.: 912 M., F.-Vers.-W.  
37 800 RM., Ertr.-W.-Kl. 14.

- Eigt.: Karl Schwan;  
Fl.: 21,50 ha: 20 Acker, 0,75 Wiesen,  
0,25 Forsten, 0,50 Ödland;  
Grdst.-R.-E.: 684 M., F.-Vers.-W.  
21 150 RM., Ertr.-W.-Kl. 13.

#### Hannsdorf,

Eigt.: Josef Buchmann;  
E. Ag. Neisse, P. T. F. Abetz. kK.  
Groß Neundorf;  
Fl.: 23,50 ha: 16,50 Acker, 5 Wiesen,  
0,50 Forsten, 1 Ödland;  
F.-Vers.-W. 61 000 RM.

#### Heibau,

Freigut; Saatgutwirtschaft. —  
Roth. Östrieu'stammherde;  
Eigt.: Alexander Brodt; Familien-  
besitz seit 1742; F. Neisse 75;  
E. P. T. kK. Heibau, Kreis Neisse,  
Abetz. Deutsch Kamiß (2 km), Ag.  
eK. Neisse (6 km);  
Fl.: 68,5 ha (davon verp.: 2 ha):  
46,5 Acker, 4 Wiesen, 11 Weiden,  
4 Forsten, 3 Ödland;  
Grdst.-R.-E.: 1941 M., Einh.-W.  
79 450 RM., F.-Vers.-W. 120 000  
RM., Ertr.-W.-Kl. 16.

- Eigt.: Josef Altmann;  
Fl.: 23,50 ha: 17,50 Acker, 2 Wiesen,  
3 Gesträuch, 1 Ödland;  
Grdst.-R.-E.: 528 M., Einh.-W.  
22 160 RM., F.-Vers.-W. 45 000  
RM., Ertr.-W.-Kl. 16.

- Eigt.: Theodor Zstel;  
Fl.: 23 ha: 8,25 Acker, 1,75 Wiesen,  
1,50 Forsten, 0,50 Ödland, 11 ver-  
pachtet;  
Einh.-W.: 24 660 RM., Ertr.-W.-  
Kl. 16.

- Eigt.: Johann Rinke;  
Fl.: 20,89 ha: 16,75 Acker, 1 Wiesen,  
2 Forsten, 1,14 Ödland;  
Einh.-W.: 20 860 RM., F.-Vers.-W.  
60 000 RM., Ertr.-W.-Kl. 16.

- Eigt.: Alois Machate;  
Fl.: 20,5 ha: 16,5 Acker, 2 Wiesen,  
2 Forsten;  
Grdst.-R.-E.: 585,48 M., Einh.-W.  
24 430 RM., F.-Vers.-W. 32 000  
RM., Ertr.-W.-Kl. 16.

#### Heidersdorf,

Eigt.: August Werner;  
E. Stephansdorf (1,5 km), P. T.  
Ag. kK. Neisse, F. Heidersdorf,  
Abetz. Gießmannsdorf;  
Fl.: 32,50 ha;  
Grdst.-R.-E.: 846 M.

- Eigt.: Paul Schinke;  
Fl.: 32 ha: 28 Acker, 4 Wiesen,  
1 Holz, 0,50 Gewässer, 0,50 Ödland.  
Grdst.-R.-E.: 1213 M., F.-Vers.-W.  
79 200 RM., Ertr.-W.-Kl. 15.

- Eigt.: Paul Rattner;  
Fl.: 31 ha: 27 Ader, 3,50 Wiesen,  
0,50 Obland;  
Grdst.-R.-E.: 782 M.
  - Eigt.: Josef Machate;  
Fl.: 30 ha: 23,50 Ader, 3,50 Wiesen,  
3 Unland;  
Grdst.-R.-E.: 700 M., F.-Vers.-W.  
51 000 RM.
  - Eigt.: Albert Züttner;  
Fl.: 27,50 ha: 23,88 Ader, 2,75  
Wiesen, 0,50 Forsten, 0,37 Obland;  
Grdst.-R.-E.: 825 M., Einh.-W.  
32 980 RM., F.-Vers.-W. 84 750  
RM., Ertr.-W.-Kl. 15.
  - Eigt.: Emilie Puze;  
Fl.: 26,75 ha (davon gep.: 2,50 ha):  
23,25 Ader, 2,50 Wiesen, 1 Strauch-  
werf;  
Grdst.-R.-E.: 607 M.
  - Eigt.: Julius Franke;  
Fl.: 26,50 ha: 21,50 Ader, 3,50  
Wiesen, 1,50 Obland;  
Grdst.-R.-E.: 701 M., F.-Vers.-W.  
54 000 RM., Ertr.-W.-Kl. 14/15.
  - Eigt.: Josef Ranger;  
Fl.: 26,50 ha: 22,75 Ader, 3 Wiesen,  
0,50 Forsten; 0,25 Obland;  
Grdst.-R.-E.: 662 M.
  - Eigt.: Max Meisel;  
Fl.: 26 ha: 21,25 Ader, 2,75 Wiesen,  
1 Forsten, 1 Obland;  
Grdst.-R.-E.: 585,60 M., F.-Vers.-  
W. 44 800 RM.
  - Eigt.: Alois Zipper;  
Fl.: 25,25 ha: 22 Ader, 2,50 Wiesen,  
0,75 Obland;  
Grdst.-R.-E.: 668 M., F.-Vers.-W.  
47 000 RM., Ertr.-W.-Kl. 14/15.
  - Eigt.: August Grünher;  
Fl.: 24 ha: 21,50 Ader, 1,50 Wiesen,  
1 Obland;  
Grdst.-R.-E.: 528 M., F.-Vers.-W.  
28 200 RM.
  - Eigt.: Albert Machate;  
Fl.: 24 ha: 11,50 Ader, 2,50 Wiesen;  
Grdst.-R.-E.: 767 M., F.-Vers.-W.  
40 000 RM., Ertr.-W.-Kl. 14/15.
  - Eigt.: Berthold Seidel;  
Fl.: 23 ha: 19 Ader, 2,5 Wiesen,  
1 Forsten, 0,5 Obland;  
Grdst.-R.-E.: 662 M.
  - Eigt.: August Jitschin;  
Fl.: 21,77 ha: 16 Ader, 4,50 Wiesen,  
0,50 Strauchholz, 0,25 Obland, 0,50  
Hof, Garten;  
Grdst.-R.-E.: 525 M., Einh.-W.  
24 380 RM., F.-Vers.-W. 51 200 RM.,  
Ertr.-W.-Kl. 14/15.
- Heinersdorf,**  
Eigt.: Maria Böhm;  
E. P. T. F. k. K. Heinersdorf, Abz.  
Schwammelmüh, Ag. Ottmachau;  
Fl.: 49,3 ha (davon verp.: 0,5 ha):  
39 Ader, 8,3 Wiesen, 1 Gräben;  
Grdst.-R.-E.: 1440 M., Einh.-W.  
65 000 RM., F.-Vers.-W. 82 300 RM.
- Eigt.: Alfons Pohl;  
Fl.: 33,75 ha: 27,75 Ader, 3,75  
Wiesen, 0,25 Weiden, 2 Obland;  
Grdst.-R.-E.: 1065 M., Einh.-W.  
66 000 RM., F.-Vers.-W. 35 000 RM.,  
Ertr.-W.-Kl. 15.
  - Eigt.: Paul Berg;  
Fl.: 30,75 ha: 25,87 Ader, 3,25  
Wiesen, 0,13 Gewässer, 1,50 Obland;  
Grdst.-R.-E.: 864 M., F.-Vers.-W.  
31 870 RM., Ertr.-W.-Kl. 15.
  - Eigt.: Martha Ritter;  
Fl.: 29,25 ha: 24,37 Ader, 3,75  
Wiesen, 0,13 Gewässer, 1 Obland;  
Grdst.-R.-E.: 904 M., Einh.-W.  
32 947 RM., F.-Vers.-W. 76 000 RM.,  
Ertr.-W.-Kl. 15.
  - Eigt.: Albertine Welzel;  
Fl.: 23,7 ha: 19,32 Ader, 2 Wiesen,  
1,75 Wege;  
Grdst.-R.-E.: 648 M., Einh.-W.  
31 390 RM., F.-Vers.-W. 28 500 RM.,  
Ertr.-W.-Kl. 15.
  - Eigt.: Ida Züttner;  
Fl.: 22,50 ha: 19,50 Ader, 2,50  
Wiesen, 0,13 Gewässer, 0,37 Obland;  
Grdst.-R.-E.: 672 M., F.-Vers.-W.  
42 600 RM., Ertr.-W.-Kl. 15.

- Eigt.: August Riste;  
Fl.: 22,09 ha: 20 Ader, 1,5 Wiesen,  
0,59 Wege;  
Grdst.-R.-E.: 594 M., Einh.-W.  
28030 RM., F.-Vers.-W. 53900 RM.,  
Ertr.-W.-Kl. 15.

#### Heinzen Dorf,

- Eigt.: Hauptmann d. R. a. D. Bruno  
Bolkmer; F. Patzschau 40;  
E. P. T. Ag. kK. eK. Patzschau (Bhf.  
1,5 km). Abesz. Heinzen Dorf;  
Fl.: 111,5 ha: 103 Ader, 8,5 Wiesen;  
Grdst.-R.-E.: 3600 M., F.-Vers.-W.  
317 160 RM., Ertr.-W.-Kl. 15.

- Eigt.: Otto Bauch;  
Fl.: 64,81,60 ha: 56,25 Ader, 6,75  
Wiesen;  
Grdst.-R.-E.: 704,93 M., F.-Vers.-  
W. 157 100 RM., Ertr.-W.-Kl. 15.

- Eigt.: Alexander Siegert;  
Fl.: 54,26 ha: 51,28 Ader, 1,72  
Wiesen, 1,25 Obland;  
Grdst.-R.-E.: 532,98 M., F.-Vers.-W.  
78 200 RM., Ertr.-W.-Kl. 15.

- Eigt.: Josef Seidel;  
Fl.: 32,50 ha: 25 Ader, 4 Wiesen,  
1,75 Strauchwerk, 1,43 Obland;  
Grdst.-R.-E.: 246,75 M., F.-Vers.-  
W. 39 000 RM., Ertr.-W.-Kl. 15.

- Eigt.: Alfons Tschacher;  
Fl.: 31,23 ha: 29 Ader, 2 Wiesen,  
0,25 Gewässer;  
Grdst.-R.-E.: 311 M., F.-Vers.-W.  
33 200 RM., Ertr.-W.-Kl. 15.

- Eigt.: Albert Poppe;  
Fl.: 23,95 ha: 20 Ader, 3 Wiesen,  
1 Obland;  
Grdst.-R.-E.: 250,70 M., F.-Vers.-  
W. 58 000 RM., Ertr.-W.-Kl. 15.

#### Jäglitz,

- Eigt.: Josef Simon; Mehlmühle,  
Zementwarenfabrikation, Hengst-  
destillation;  
E. Abesz. kK. Steinsdorf (1 km), P.  
T. Steinau, F. Steinau 11, Ag.  
Reisse;  
Fl.: 30 ha: 22 Ader, 4 Wiesen,  
1½ Weiden, 0,5 Forsten, 1,50 Ob-  
land;  
F.-Vers.-W. 45 000 RM., Ertr.-W.-  
Kl. 16.

#### Raindorf,

- Rittergut; Ostfriesen, Starter  
Weizen- und Flachsbaue;  
Eigt.: Fürstbischöfliches Emeriten-  
Priesterhaus zu Reisse; Pächter:  
Helmut Kiepel;  
F. Groß Runzen Dorf 4;  
E. P. T. Groß Runzen Dorf, Abesz. kK.  
Köppernig, Ag. Reisse, eK. Ziegen-  
hals;  
Fl.: 177 ha: 95 Ader, 14 Wiesen,  
65 Forsten, 3 Obland;  
Grdst.-R.-E.: 2906 M., Einh.-W.  
218 440 RM., F.-Vers.-W. 256 000  
RM.

#### Ralfau,

- Rittergut; Wassermühle; Had-  
fruchtbaue;  
Eigt.: Geschwister Alfred, Marie,  
Eleonore u. Anna Pohl; Familien-  
besitz seit 1830; Bevollmächtigter:  
Hr. Pohl. — 1 Assistent.  
P. T. F. Klnb. Abesz. kK. Ralfau  
(Rrs. Reisse), Bhf. 1 km, E. Ag. eK.  
Ottmachau (7 km);  
Fl.: 176 ha: 133 Ader, 23 Wiesen,  
10,5 Holz, 9,5 Park, Garten, Hof  
u. w.  
Grdst.-R.-E.: 6211 M.

#### Ramitz,

- Ritterg.;  
Eigt.: Stadtgemeinde Patzschau;  
parzellenweise verpachtet;  
P. kK. Ramitz (Rrs. Reisse), F.  
Patzschau 26, T. E. eK. Ag. Patzsch-  
chau (7,5 km Bhf.), Abesz. Heinzen-  
dorf;  
Fl.: 255 ha;  
Grdst.-R.-E.: 5823 M.

#### Freigut;

- Eigt.: Willibald May; F. Patzsch-  
chau 128;  
P. T. kK. Ramitz (Rrs. Reisse), E.  
Ag. Abesz. eK. Patzschau (Bahnhof  
7 km);  
Fl.: 63,94 ha: 60,19 Ader, 3,75  
Wiesen;  
Einh.-W. 87 150 RM., F.-Vers.-W.  
110 750 RM., Ertr.-W.-Kl. 16.

- Eigt.: Alfred Christoph; F. Patzsch-  
chau 139;  
Fl.: 36,12 ha: 33,12 Ader, 3 Wiesen;  
F.-Vers.-W. 90 000 RM., Ertr.-W.-  
Kl. 16.



— Eigt.: Hermann Otte;  
Fl.: 30 ha (davon gep.: 0,50 ha):  
27,50 Ader, 2,50 Wiesen;  
Einh.-W. 25 720 RM., F.-Vers.-W.  
50 000 RM., Ertr.-W.-Kl. 16.

— Eigt.: Josef Ruchel;  
Fl.: 25,50 ha: 22,50 Ader, 3 Wiesen;  
Einh.-W. 22 960 RM., Ertr.-W.-  
Kl. 16.

— Eigt.: Karl Faulhaber;  
Fl.: 24,75 ha: 22,25 Ader, 2,50  
Wiesen;  
Einh.-W. 20 420 RM., F.-Vers.-W.  
33 300 RM., Ertr.-W.-Kl. 16.

— Eigt.: Ottilie Ruchel;  
Fl.: 24,30 ha;  
Einh.-W. 19 250 RM., F.-Vers.-W.  
35 200 RM., Ertr.-W.-Kl. 16.

— Eigt.: Anna Rathmann;  
Fl.: 24,25 ha: 21,25 Ader, 3 Wiesen;  
Einh.-W. 21 480 RM., Ertr.-W.-  
Kl. 16.

— Eigt.: Alfons Lerche;  
Fl.: 22 ha: 20 Ader, 2 Wiesen;  
Einh.-W. 17 760 RM., F.-Vers.-W.  
47 430 RM., Ertr.-W.-Kl. 16.

— Eigt.: Paul Faulhaber;  
Fl.: 21 ha: 17,75 Ader, 1,50 Wiesen,  
1,75 Acker;  
Einh.-W. 18 370 RM., F.-Vers.-W.  
48 500 RM., Ertr.-W.-Kl. 16.

— Eigt.: Gustav Reisser;  
Fl.: 21 ha (davon gep.: 0,75 ha):  
19 Ader, 2 Wiesen;  
Einh.-W. 16 450 RM., F.-Vers.-W.  
34 000 RM., Ertr.-W.-Kl. 16.

#### **Raundorf,**

Eigt.: Karl Marschke;  
E. T. F. kK. Raundorf (Bhf. 1 km),  
P. Ag. eK. Reisse, Abz. Neunzig;  
Fl.: 56,21 ha (davon verp.: 7 ha):  
37,71 Ader, 10 Wiesen, 4 Forsten,  
0,50 Gewässer, 4 Hof, Garten usw.;  
Grdst.-R.-E.: 1283 M., Einh.-W.  
49 300 RM., F.-Vers.-W. 70 800  
RM., Ertr.-W.-Kl. 16.

— Eigt.: Emanuel Hiller;  
Fl.: 30,11 ha (davon verp.: 2 ha):

22,31 Ader, 5,25 Wiesen, 1,75 Forst.,  
0,80 Hof usw.;  
Grdst.-R.-E.: 769,80 M., Einh.-W.  
26 500 RM., F.-Vers.-W. 35 000  
RM., Ertr.-W.-Kl. 16.

— Eigt.: Emilie Marschke;  
Fl.: 29,80 ha: 22,65 Ader, 6 Wiesen,  
0,50 Forsten, 0,12 Gewässer, 0,53 Hof,  
Garten usw.

— Eigt.: Julius Wiede;  
Fl.: 28,23 ha: 19,48 Ader, 5,50  
Wiesen, 2 Forsten, 0,50 Gewässer,  
0,75 Hof, Garten usw.;  
Grdst.-R.-E.: 738,15 M., Einh.-W.  
25 290 RM., F.-Vers.-W. 27 000  
RM., Ertr.-W.-Kl. 16.

— Eigt.: Johann Hiller;  
Fl.: 27,11 ha (dav. verp.: 0,50 ha):  
17,11 Ader, 4 Wiesen, 1 Weiden,  
4,50 Forsten, 0,50 Hof usw.;  
Grdst.-R.-E.: 679,47 M., Einh.-W.  
22 760 RM., F.-Vers.-W. 61 600  
RM., Ertr.-W.-Kl. 16.

— Pfarrgut;  
Eigt.: Kirchengemeinde Raundorf;  
Nutznießer: Pfarrer Heidrich;  
Fl.: 23,09 ha: 18,59 Ader, 4 Wiesen,  
0,50 Hof, Garten usw.;  
Grdst.-R.-E.: 583,20 M., F.-Vers.-  
W. 25 100 RM.

— Eigt.: Josef Hoheisel;  
Fl.: 22,28 ha: 16,75 Ader, 5 Wiesen,  
0,25 Forsten, 0,28 Hof, Garten usw.;  
Grdst.-R.-E.: 548,73 M., Einh.-W.  
18 490 RM., F.-Vers.-W. 40 000  
RM., Ertr.-W.-Kl. 16.

— Eigt.: August Marschke;  
Fl.: 22,23 ha (dav. verp.: 2,25 ha):  
15,23 Ader, 5 Wiesen, 1 Forsten,  
0,12 Gewässer, 0,88 Hof, Gart. usw.;  
Grdst.-R.-E.: 652,20 M., Einh.-W.  
20 060 RM., F.-Vers.-W. 46 950  
RM., Ertr.-W.-Kl. 16.

— Eigt.: August Bräde;  
Fl.: 22,19 ha: 15,81 Ader, 5 Wiesen,  
0,75 Forsten, 0,63 Hof usw.;  
Grdst.-R.-E.: 534,63 M., Einh.-W.  
19 410 RM., F.-Vers.-W. 34 000  
RM., Ertr.-W.-Kl. 16/17.

— Eigt.: Franz Kauf;  
Fl.: 21,44 ha: 14,50 Ader, 3,75

Wiesen, 2,50 Forsten, 0,25 Gewässer;  
Grdst.-R.-E.: 500,67 M., Einh.-W.  
20 100 RM., F.-Vers.-W. 40 160  
RM., Ertr.-W.-Kl. 17.

#### **Klein Warthe,**

Eigt.: Paul Bohrn;  
E. Raundorf, P. T. F. kK. Manns-  
dorf, Abez. Ag. eK. Neisse;  
Fl.: 24 ha: 20 Ader, 3 Wiesen,  
1 Weiden, Forsten, Gewässer, Ob-  
land;  
F.-Vers.-W. 50 000 RM.

#### **Klettnig,**

Kol. zu Dürr Kunzendorf; Dampf-  
ziegelei; F. Ziegenhals 53;  
Eigt.: Theodor Hubrich;  
P. T. E. eK. kK. Ag. Ziegenhals  
(Bhf. 3,5 km), Abez. Dürr Kunzen-  
dorf;  
Fl.: 42 ha;  
Grdst.-R.-E.: 567 M.

#### **Kohlsdorf,**

(im Stadtkreis Neisse), Vorwerk;  
Eigt.: Stadtgemeinde Neisse;  
Bevollm.: Stadtrat Nave. — Par-  
zellenweise verpachtet;  
P. T. F. E. Ag. eK. kK. Neisse (2 km)  
Abez. Friedenthal-Giekmannsdorf  
Fl.: 98,58,58 ha: 10,01,73 Ader  
71,09,85 Wiesen, 13,05,59 Forsten  
2,93,14 Gräberei, 1,48,27 Wege;  
Grdst.-R.-E.: 2700 M.

#### **Korkwitz,**

Staatsdomäne mit Gut 9a in  
Nowag; Schwarzb. Niederungsvieh,  
Bullenverkauf, Kaltblutgestüt;  
Brennerei;  
Eigt.: Preussischer Domänenfiskus;  
Pächter: Major d. R. a. D. Georg  
Moede; Insp.: Grunbei; 2 Assst.,  
1 Brenner; F. Bösdorf 3;  
E. Bösdorf und Stephansdorf (je  
6 km), P. T. Bösdorf (Schl.), Abez.  
kK. Reinsdorf, Ag. eK. Neisse;  
Fl.: 243 ha: 207 Ader, 12 Wiesen,  
18 Weiden, 2 Gewässer, 4 Obland;  
Grdst.-R.-E.: 8020 M.

#### **Kosel,**

Ritterg.;  
Eigt.: Oberschles. Landsiedlungs-  
Gesellschaft;

E. P. T. Ag. kK. eK. Patzschau (3 km,  
Bhf. 5 km), F. Kosel (Kr. Neisse),  
Abez. Heinenzendorf;  
Fl.: 211 ha: 127 Ader, 23 Wiesen,  
4 Weiden, 43 Forsten, 11,50 Ge-  
wässer, Obland, 4 Garten;  
Grdst.-R.-E.: 5400 M., Einh.-W.  
113 000 RM., F.-Vers.-W. 237 000  
RM., Ertr.-W.-Kl. III.

— Eigt.: Josef Babel;  
Fl.: 29 ha: 21 Ader, 6 Wiesen, 0,50  
Strauchwerk, 1,50 Obland;  
Grdst.-R.-E.: 433,65 M., Ertr.-W.-  
Kl. 18.

— Eigt.: Sebald Thannheisen;  
Fl.: 22,50 ha: 19,50 Ader, 3 Wiesen,  
0,75 Obland;

— Eigt.: Ernst Fuhrmann;  
Fl.: 22,25 ha: 18,75 Ader, 1,25  
Wiesen, 1,25 Weiden, 1 Obland;  
Einh.-W. 15 670 RM., F.-Vers.-W.  
57 600 RM.

— Eigt.: Maria Wikt.;  
Fl.: 22 ha (davon verp.: 14 ha):  
16 Ader, 4 Wiesen, 0,25 Gewässer,  
0,50 Obland;  
F.-Vers.-W. 37 000 RM.

#### **Kradwiz,**

Eigt.: Albert Lindner;  
E. Mösen (2,5 km), P. Kalfau, T.  
Peterwitz, Abez. kK. Rathmanns-  
dorf, Ag. Ottmachau;  
Fl.: 41 ha: 35 Ader, 4 Wiesen,  
1 Weiden, 0,5 Gewässer, 0,5 Obland;  
Grdst.-R.-E.: 1398 M., Einh.-W.  
63 840 RM.

— Eigt.: Josef Bahner;  
Fl.: 39 ha: 32,5 Ader, 3,5 Wiesen,  
3 Hof, Garten, Holzung usw.;  
Grdst.-R.-E.: 1342,25 M., Einh.-W.  
60 460 RM., F.-Vers.-W. 112 000  
RM., Ertr.-W.-Kl. 13.

— Eigt.: Josef Mattner;  
Fl.: 29 ha: 25 Ader, 3 Wiesen,  
1 Garten, Wege, Holzung usw.;  
Grdst.-R.-E.: 1115 M., Einh.-W.  
43 110 RM., F.-Vers.-W. 48 300  
RM., Ertr.-W.-Kl. 13.

## **Aufsdorf,**

Ritterg.;

Eigt.: Josef Graf von Granden-  
Sierstorpff, Lt. d. R. a. D.; Insp.:  
Ernst Köhler; F. Bösdorf 9;

E. P. T. Bösdorf (Krs. Neisse)  
(2 km), Abesz. kK. Reinschdorf,  
Ag. eK. Neisse;

Fl.: 188 ha: 141 Ader, 8 Wiesen,  
35 Weiden, 4 Forsten, Gewässer,  
Ödland;

Grdst.-R.-E.: 2772 M., Einh.-W.  
217 438 RM., Ertr.-W.-Kl. 17.

## **Langendorf,**

Rittergut mit Vorwerk Hedwigs-  
hof; Schwarzb. Ostfriesen (Herdb.),  
Deutsch. Edelschwein-, Bullen- und  
Eberverkauf. — Angechl. d. Biele-  
Kraftwerk Deutsch Wette;

Eigt.: Egon von Maubeuge, Haupt-  
mann a. D.; Familienbesitz seit 1859;  
Insp.: Alfred Remstj; F. Ziegen-  
hals 115;

P. T. Abesz. Langendorf (Krs.  
Neisse), Ag. eK. kK. Ziegenhals  
(1,5 km), E. Ziegenhals Hptbhf.  
(1 km);

Fl.: 83,9 ha: 74,1 Ader, 2,4 Wiesen,  
3,9 Holz, 2,8 Park, Garten, Wasser,  
0,7 Hof usw.;

Grdst.-R.-E.: 1681,50 M.

— Eigt.: Ernst u. Emilie Görlich;  
Stammherde f. schles. Rotvieh m.  
Weidebetrieb;

Fl.: 58 ha (davon verp.: 1,5 ha):  
43,5 Ader, 2,5 Wiesen, 6 Weiden,  
1 Forsten, 1 Gewässer, 1,5 Obst-  
gärten;

Einh.-W.: 48 410 RM., F.-Vers.-  
W. 118 000 RM., Ertr.-W.-Kl. 17.

— Eigt.: Alfred Hillmann;  
Fl.: 28 ha: 24,50 Ader, 1,50 Wiesen,  
2 Ödland;

F.-Vers.-W.: 33 200 RM., Ertr.-  
W.-Kl. 17.

— Eigt.: Paul Rother;

Fl.: 25 ha: 20 Ader, 2,5 Wiesen,  
0,25 Weide, 2 Forsten, 0,25 Ödland;  
Einh.-W.: 26 400 RM., Ertr.-W.-  
Kl. 17.

## **Lassoth,**

Ritterg. mit Vorwerk Peterwih;  
Saatkartoffelzucht. — Pferdezuucht:

Belgier. Rindviehzucht: Schwarzb.  
Niederungsvieh (Herdbuch);

Eigt.: Karl Graf von Oppersdorff-  
sche Erben; Generalbevollmächt.:  
Reichsgraf Hans von Oppersdorff  
auf Nieder Thomaswaldau; par-  
zellenweise verpachtet. Haupt-  
pächterin: verm. Maria Tiege in  
Lassoth; Insp.: Heijig;

E. Nieder Hermsdorf (6 km), F.  
Nieder Hermsdorf 10, P. T. Abesz.  
kK. Lassoth, Ag. eK. Neisse;

Fl.: (Lassoth) 480 ha: 399,3 Ader,  
10 Wiesen, 16,2 Weiden, 34 Holz,  
18 Gewässer, 25 Garten, Hof;

(Peterwih): 221 ha: 204,7 Ader,  
5 Wiesen, 3 Holz, 6,8 Gewässer,  
1,3 Hof, Garten;

Grdst.-R.-E. (Lassoth): 5145 M.,  
Einh.-W. 532 370 RM., F.-Vers.-W.  
265 410 RM., Ertr.-W.-Kl. 16.

Grdst.-R.-E. (Peterwih): 4703 M.,  
Einh.-W. 218 020 RM., F.-Vers.-W.  
104 870 RM., Ertr.-W.-Kl. 16.

— Eigt.: Hermann Christoph;  
Fl.: 70 ha (davon verp.: 22 ha):  
56 Ader, 10 Wiesen, 4 Ödland;  
Grdst.-R.-E.: 1443 M., Ertr.-W.-  
Kl. 16.

— Eigt.: Alois Hillebrand; Roth. Ost-  
friesen, Herdbuchherde. Deutsches  
Edelschwein;

Fl.: 45,14 ha (dav. verp.: 8,25 ha):  
32,39 Ader, 12 Wiesen, 0,75 Weiden;  
Grdst.-R.-E.: 834 M., Einh.-W.  
40 967 RM., F.-Vers.-W. 55 600  
RM., Ertr.-W.-Kl. 16.

— Eigt.: Maria Nonnast;  
Fl.: 25,43 ha: 21 Ader, 1,75 Wiesen,  
0,25 Gewässer, 2,43 Ödland;  
Grdst.-R.-E.: 666 M., Einh.-W.  
28 000 RM., F.-Vers.-W. 38 100  
RM., Ertr.-W.-Kl. 16.

— Eigt.: Josef Ritsche;  
Fl.: 22,38 ha: 19 Ader, 3 Wiesen,  
0,39 Ödland;  
Grdst.-R.-E.: 570 M., F.-Vers.-W.  
47 000 RM., Ertr.-W.-Kl. 16.

— Eigt.: Franz Böhm;  
Fl.: 22 ha (davon gep.: 2 ha):  
18 Ader, 4 Wiesen;



Grdst.-R.-E.: 579 M., F.-Vers.-W.  
67 000 RM., Ertr.-W.-Kl. 16.

### Deutſch,

Ritterg.; Schwarzb. Ostfriesen;  
Eigt.: Fürstbischöflich. Emeriten  
Priesterhaus in Neisse; Pacht.:  
Hans Zwaka;  
E. P. kK. Abesz. Bischofswalde  
(5 km), T. F. Deutſch Wette 33,  
Ag. eK. Neisse;  
Fl.: 151 ha: 50 Ader, 8 Wiesen,  
86 Forſten, 4 Obland, 3 Fabrik-  
unternehmungen;  
Grdst.-R.-E.: 2070 M.

### Lindewiese,

Eigt.: Emil Jitschin;  
E. Oppersdorf (3 km), P. T. F.  
Abesz. kK. Lindewiese, Ag. Neisse,  
eK. Dittmannsdorf;  
Fl.: 27,75 ha: 23,50 Ader, 2,50  
Wiesen, 1,75 Forſten;  
Einh.-W.: 31 860 RM., Ertr.-W.-  
Kl. 15/16.

— Eigt.: Hubert Wiede;  
Fl.: 25,75 ha: 23,75 Ader, 1,25  
Wiesen, 0,75 Forſten;  
Einh.-W.: 29 850 RM., F.-Vers.-W.  
35 000 RM., Ertr.-W.-Kl. 15.

— Eigt.: Karl Bede;  
Fl.: 25 ha: 20 Ader, 2 Wiesen,  
3 Forſten;  
Einh.-W.: 28 000 RM., F.-Vers.-W.  
48 000 RM., Ertr.-W.-Kl. 15/16.

— Eigt.: Oskar Wintler;  
Fl.: 24,64 ha;  
Ertr.-W.-Kl. 15.

— Eigt.: August Scholz;  
Fl.: 24,49 ha: 20 Ader, 2,50 Wiesen,  
1,50 Forſten, 0,50 Obland;  
Grdst.-R.-E.: 540 M., Einh.-W.  
28 440 RM., Ertr.-W.-Kl. 16.

— Eigt.: Julius Bede;  
Fl.: 23,34 ha: 18 Ader, 1 Wiesen,  
3 Forſten, 1,34 Beg. Garten;  
Einh.-W.: 23 880 RM., F.-Vers.-W.  
41 000 RM., Ertr.-W.-Kl. 16.

— Eigt.: Josef Walke;  
Fl.: 23,30 ha: 19,75 Ader, 1,50  
Wiesen, 0,75 Forſten, 1 Obland;

Grdst.-R.-E.: 187,60 M., Einh.-W.  
25 790 RM., F.-Vers.-W. 27 700  
RM., Ertr.-W.-Kl. 15.

### Ludwigsdorf,

Ritterg. m. Schäf.; Dampfziegelei.  
Schwarzb. [schle]. Niederungsvieh,  
Bullenverkauf. — Starke Grün-  
düngung. Zuckerrübenbau. Saatgut-  
wirtschaft;  
Eigt.: Norbert Münſche, Oblt. d. R.  
a. D. in Lenſchütz; 1 Inſpektor,  
1 Aſſiſtent; F. Ziegenhals 42;  
P. kK. E. Abesz. Neumalde, Bezirk  
Oppeln, (3,5 km), E. Ag. eK.  
Ziegenhals (3 km, Bſf. 4 km),  
T. Ludwigsdorf;  
Fl.: 138,5 ha: 118,5 Ader, 12 Wiesen,  
2 Holz, 6,5 Garten, Hof uſw.;  
Grdst.-R.-E. 1997 M.

### Mannsdorf,

Eigt.: August Schmidt;  
E. P. T. F. Mannsdorf, Ar. Neisse,  
Abesz. Neujorge, Ag. eK. Neisse;  
Fl.: 37,44 ha;  
Grdst.-R.-E.: 546 M., Einh.-W.  
28 720 RM., F.-Vers.-W. 41 400 RM.

— Eigt.: Alfred Grünner;  
Fl.: 34,55 ha;  
Grdst.-R.-E.: 588 M., Einh.-W.  
27 975 RM., F.-Vers.-W. 25 400 RM.

— Eigt.: Franz Weiß;  
Fl.: 28,95 ha;  
Grdst.-R.-E.: 470 M., Einh.-W.  
21 855 RM., F.-Vers.-W. 41 600 RM.

— Eigt.: Stadtgemeinde Neisse; Reſt-  
rittergut;  
Fl.: 26,5 ha: 5 Ader, 2 Wiesen,  
17 Aorbweiden, 2,5 Garten, Hof  
uſw.;  
Grdst.-R.-E.: ca. 600 M.

— Eigt.: Karl Spottke;  
Fl.: 25,50 ha;  
Grdst.-R.-E.: 500 M., Einh.-W.  
24 430 RM., F.-Vers.-W. 51 680  
RM., Ertr.-W.-Kl. 16.

— Eigt.: Albert Holzbrecher;  
Fl.: 23,60 ha;  
Grdst.-R.-E.: 432 M., Einh.-W.  
19 282 RM., F.-Vers.-W. 32 160  
RM., Ertr.-W.-Kl. 16.

— Eigent.: Franz Schön;  
Fl.: 21,07 ha;  
Grdst.-R.-E.: 450 M., Einh.-W.  
18 750 RM., F.-Vers.-W. 19 180  
RM., Ertr.-W.-Kl. 16.

— Eigent.: Emil Hartwig;  
Fl.: 20,39 ha;  
Grdst.-R.-E.: 312 M., Einh.-W.  
17 730 RM., F.-Vers.-W. 20 000  
RM., Ertr.-W.-Kl. 16.

— Eigent.: Karl Erbrich;  
Fl.: 20,31 ha;  
Grdst.-R.-E.: 366 M., Einh.-W.  
17 670 RM., F.-Vers.-W. 31 500  
RM., Ertr.-W.-Kl. 16.

#### **Markersdorf,**

Ritterg. mit Vorwerk Cammerau;  
Schwarzb. Öttriefen, Herdbuchherde;  
Eigent.: Dr. Ernst Marschte, Reiffe  
O.-S.; Verw.: Dr. Herrmann; F.  
Deutsch Wette 17;  
E. P. T. Deutsch Wette (4½ km),  
Abesz. kK. Mit Wette, Ag. eK.  
Reiffe;  
Fl.: 85,25 ha: 67 Ader, 3,75 Wiesen,  
10 Weiden, 1,50 Forsten, 1,50 Ob-  
land, 0,75 Park, 0,50 Wege, 0,25  
Hof;  
Grdst.-R.-E.: 1898 M., F.-Vers.-W.  
138 800 RM.

— Rittermäßige Erbscholtisei II; An-  
geschl. der Zentralmolkerei Deutsch  
Wette. Oldenburger.  
Eigent.: Rittergutsbesitzer und Amts-  
vorsteher Karl Klein; Familien-  
besitz seit mehr als 100 Jahren;  
Fl.: 74,5 ha (davon verp.: 16,5 ha):  
64,5 Ader, 6,5 Wiesen, 2 Forsten,  
1,5 Obland;  
Grdst.-R.-E.: 1425 M., F.-Vers.-W.  
90 000 RM.

— Eigent.: Franz Ronge;  
Fl.: 26,7 ha;  
Grdst.-R.-E.: 612 RM.

#### **Moelen,**

Rittermäßige Scholtisei;  
Eigent.: Aktien-Zuckerfabrik Ott-  
machau; Güterdirekt.: Maaf in  
Ottmachau; Insp.: Schön in Grie-  
drichsd., 1 Assistent;

P. T. F. Ag. eK. Ottmachau, Kreis  
Grottkau, E. Moelen, Abesz. kK.  
Rathmannsdorf;  
Fl.: 60,6 ha;  
Grdst.-R.-E.: 2628 M.

— Eigent.: Alfred Peter;  
Fl.: 31,28 ha: 26 Ader, 3,50 Wiesen,  
1,75 Gewässer, Obland;  
Grdst.-R.-E. 1065,63 M., Einh.-W.  
46 570 RM., F.-Vers.-W. 86 000  
RM., Ertr.-W.-Kl. 13.

— Eigent.: Max Weberfönn;  
Fl.: 28,78,20 ha: 25 Ader, 3 Wiesen,  
0,75 Hof, Gärten, Wege;  
Grdst.-R.-E.: 1010 M., Einh.-W.  
40 860 RM., F.-Vers.-W. 62 640  
RM., Ertr.-W.-Kl. 13.

— Eigent.: Paul Gloger;  
Fl.: 28,53,57 ha: 24 Ader, 3 Wiesen,  
1,57 Gewässer, Hof, Wege;  
Grdst.-R.-E.: 1039,32 M., Einh.-W.  
43 270 RM., F.-Vers.-W. 95 500  
RM., Ertr.-W.-Kl. 13.

— Eigent.: Bernhard Wittmann;  
Fl.: 28 ha: 25 Ader, 3 Wiesen;  
Grdst.-R.-E.: 1110 M., Einh.-W.  
40 280 RM., F.-Vers.-W. 60 000  
RM., Ertr.-W.-Kl. 13.

— Eigent.: Albert Nitsche;  
Fl.: 27,56 ha: 24,50 Ader, 3 Wiesen;  
Grdst.-R.-E.: 924 M., Einh.-W.  
41 000 RM., F.-Vers.-W. 65 300  
RM., Ertr.-W.-Kl. 13.

— Eigent.: Josef Teichmann;  
Fl.: 26 ha: 22 Ader, 3 Wiesen,  
0,75 Strauchwerk, 0,25 Obland;  
Einh.-W.: 47 980 RM., F.-Vers.-W.  
38 000 RM., Ertr.-W.-Kl. 13.

— Eigent.: Karl Herberg;  
Fl.: 27 ha: 23,50 Ader, 3 Wiesen,  
0,50 Gewässer;  
Grdst.-R.-E.: 872,67 M., F.-Vers.-  
W. 55 275 RM., Ertr.-W.-Kl. 13.

— Eigent.: Josef Nitsche;  
Fl.: 23,42 ha: 20 Ader, 2,25 Wiesen,  
1,17 Gewässer, Obland;  
Grdst.-R.-E.: 710 M., Einh.-W.

33 930 RM., F.-Vers.-W. 54 000  
RM., Ertr.-W.-Kl. 13.

#### **Mohrau,**

Ritterg.; Schwarzb. Ostfriesen. —  
Elektr. Licht- und Kraftanlage,  
Wassermühle und Holzjagewerk;  
Eigt.: Rittmstr. d. R. a. D. Rudolf  
von Falkenhäusen; Oberinspektor:  
J. Wolf; Först.: Sperlich;  
E. Abez. Bielau (1,5 km), P. T.  
kK. Köppernig (1,5 km), F. Mohr-  
rau, Ag. eK. Neisse;  
Fl.: 303 ha: 250 Ader, 3 Wiesen,  
28 Holz, 22 Gewässer, Ödland;  
Grdst.-R.-E.: 8563 M.

- Eigt.: August Hoheisel;  
Fl.: 22,50 ha: 21 Ader, 1 Wiesen,  
0,50 Weiden;  
Grdst.-R.-E.: 723 M., Einh.-W.  
26 220 RM., F.-Vers.-W. 50 000  
RM., Ertr.-W.-Kl. 15.

#### **Naasdorf,**

Ritterg.; Granitsteinbrüche. — Ost-  
friesen, Bullenaufzucht. Starke  
Getreide-, bes. Weizenbau. Flach-  
bau.  
Eigt.: Fürstbischöfliches Eremiten-  
Priesterhaus, Neisse; Pacht.: Helmut  
Niepelt; F. Köppernig 9;  
Klnb. Köppernig (3 km), P. T.  
Abez. kK. Köppernig, Ag. eK.  
Neisse;  
Fl.: 210 ha (davon verp.: 93 ha):  
86 Ader, 7 Wiesen, 117 Forsten;  
Grdst.-R.-E.: ca. 3540 M., Ertr.-  
W.-Kl. 17.

#### **Natshau,**

Rittergut;  
Eigt.: St. d. R. a. D. Josef Graf von  
Branden-Gierstorpff Pacht.: Josef  
Zahnel;  
E. P. T. Bösdorf, Kreis Neisse  
(2 km), Abez. kK. Reinsdorf, Ag.  
eK. Neisse;  
Fl.: 116 ha: 84 Ader, 28 Wiesen,  
4 Gewässer, Ödland;  
Grdst.-R.-E.: 864 M., Einh.-W.  
72 488 RM., Ertr.-W.-Kl. 18.

Neisse, Staatl. Oberförsterei mit den  
Forstgutsbez. Al. Briesen, Ritters-  
walde, Schwammelwitz, Kłodnik u.  
Orłowiz;

Eigt.: Preuß. Forstfiskus; Ober-  
först.: Dehndt, Neisse; 1 Revier-  
förster, 9 Förster, 3 Hilfsförster  
P. T. F. Abez. eK. kK. E. Ag.  
Neisse;  
Fl.: 3496,3 ha, davon 3277 Holz-  
boden;  
Grdst.-R.-E.: 30 449 M.

- Eigt.: Soverbia Ges. f. Gemeinde-  
wohl G. m. b. H., Kaldentkirchen  
(Rheinl.); Pächter: Missionshaus  
Heiligtreu; Verwalter: P. Rektor  
Scheika;  
P. F. Heiligtreu (Ars. Neisse), kK.  
Heiligtreu, (Pfarrkirche in Mittel-  
Neuland);  
Fl.: 59,76 ha (dav. verp.: 7,86 ha):  
31,88 Ader, 18,23 Wiesen, 9,56  
Garten, Anlagen, Hof, Spielplatz;  
Grdst.-R.-E.: 1600 M., F.-Vers.-W.  
1 073 000 RM., Ertr.-W.-Kl. 3/4/5.

- Eigt.: Weigelwerk A.-G.; Stadtgut;  
Verw.: Direktor Dr. W. Spielvogel;  
F. Neisse 180/191;  
Fl.: 59,31 ha (dav. verp.: 12,90 ha):  
15 Ader, 31,41 Wiesen, 12,90 Weid.;  
Grdst.-R.-E.: 1038 M., Einh.-W.  
77 630 RM., F.-Vers.-W. 170 000  
RM., Ertr.-W.-Kl.: 4/6.

- Eigt.: Brauner'sche Erben;  
Fl.: 32 ha (davon gep.: 1,50 ha):  
28 Ader, 4 Wiesen;  
Grdst.-R.-E.: 905 M., Einh.-W.  
42 710 RM., F.-Vers.-W. 82 000 RM.,  
Ertr.-W.-Kl. 3/4/5.

- Eigt.: Franz Hoffmann; F. Neisse  
476;  
Fl.: 28 ha.  
Grdst.-R.-E.: 800 M.

- Eigt.: Paul Schmollke;  
Fl.: 23 ha.  
Grdst.-R.-E.: 650 RM.

#### **Neunz,**

Eigt.: Josef Zieber;  
E. Ag. eK. Neisse (5 km), P. T.  
Neisse Neuland, F. Abez. kK. Neunz;  
Fl.: 47 ha: 36 Ader, 4,50 Wiesen,  
6,50 Strauchholz;  
Grdst.-R.-E.: 1029 M., Einh.-W.  
42 270 RM., F.-Vers.-W. 54 000 RM.,  
Ertr.-W.-Kl. 16.



— Eigent.: Josef Herbe; Erbscholtisei;  
Fl.: 45 ha: 33,50 Ader, 5,50 Wiesen,  
6 Strauchwerk;  
Grdst.-R.-E.: 795 M., Einh.-W.  
47810 RM., F.-Vers.-W. 55 000 RM.,  
Ertr.-W.-Kl. 16.

— Eigent.: Alois Zahnel;  
Fl.: 40 ha: 31,50 Ader, 5 Wiesen,  
3,25 Strauchwerk, 0,25 Gewässer;  
Grdst.-R.-E.: 738 M., Einh.-W.  
38 040 RM., F.-Vers.-W. 60 000 RM.,  
Ertr.-W.-Kl. 16.

— Eigent.: Rudolf Storf;  
Fl.: 35 ha: 28,50 Ader, 4 Wiesen,  
2,50 Forsten;  
Grdst.-R.-E.: 785 M., Einh.-W.  
46 000 RM., F.-Vers.-W. 42 000 RM.,  
Ertr.-W.-Kl. 16.

### Neuforge,

Dominial-Restgut; Rindviehzucht;  
Eigent.: Moriz Tsched'sche Erben;  
E. Abetz. kK. Nieder-Hermsdorf  
(4 km), P. F. Lassoth (2 km), T.  
Ag. Reisse, eK. Friedland OS.;  
Fl.: 29,39,50 ha (dav. verp.: 5 ha):  
17,35 Ader, 10 Wiesen, 1 Forsten,  
Garten, Hof, 1,50 Unland;  
Grdst.-R.-E.: 800 M., Einh.-W.  
36 070 RM., F.-Vers.-W. 23 350 RM.,  
Ertr.-W.-Kl. 16.

### Neuwalde,

Eigent.: Josef Hillmann;  
E. P. T. F. Abetz. kK. Neuwalde,  
Ag. Ziegenhals, eK. Schnellewalde;  
Fl.: 36 ha: 26 Ader, 5 Wiesen, 0,50  
Weiden, 3 Forsten, 1 Gewässer, 0,50  
Obland;  
F.-Vers.-W.: 78 000 RM., Ertr.-W.-  
Kl. 16.

— Eigent.: Johann Langer;  
Fl.: 25,75 ha: 21 Ader, 1,25 Wiesen,  
1,50 Forsten, 2 Obland;  
Einh.-W.: 25 970 M., F.-Vers.-W.  
37 300 RM., Ertr.-W.-Kl. 16.

— Eigent.: Josef Jodisch;  
Fl.: 25,50 ha: 22,50 Ader, 2,50 Wief.,  
9,50 Obland;  
Einh.-W.: 3670 RM., F.-Vers.-W.  
35 000 RM., Ertr.-W.-Kl. 16.

— Eigent.: Maria Mich;  
Fl.: 24,75 ha: 22 Ader, 1,25 Wiesen,  
1,50 Obland;  
F.-Vers.-W.: 43 000 RM., Ertr.-W.-  
Kl. 16.

— Eigent.: Hoheisel'sche Erben;  
Fl.: 22,50 ha (davon verp.: 1,50 ha):  
20 Ader, 2,50 Wiesen;  
Grdst.-R.-E.: 720 M., Einh.-W.  
21 000 RM., F.-Vers.-W. 40 000 RM.,  
Ertr.-W.-Kl. 16.

— Eigent.: Emilie Görlich;  
Fl.: 22 ha: 17,50 Ader, 1,50 Wiesen,  
3 Forsten;  
F.-Vers.-W. 82 000 RM., Ertr.-W.-  
Kl. 16.

— Eigent.: Karl Schubert;  
Fl.: 21 ha (davon verp.: 1,50 ha):  
15,50 Ader, 2 Wiesen, 2,50 Forsten,  
1 Obland;  
F.-Vers.-W.: 50 000 RM.

— Eigent.: Johann Alnoch;  
Fl.: 20,50 ha: 17,50 Ader, 3 Wiesen;  
F.-Vers.-W.: 62 600 RM., Ertr.-W.-  
Kl. 16.

### Nieder Hermsdorf,

Rittergut;  
Eigent.: Dr. jur. August Scholz; Fa-  
milienbesitz seit 1873;  
F. Nieder Hermsdorf 19, E. P. T.  
Abetz. kK. Nieder Hermsdorf, Ag.  
Reisse, eK. Friedland OS.;  
Fl.: 156 ha: 133 Ader, 13 Wiesen,  
5,25 Weiden, 3,98 Gewässer, Obland;  
Grdst.-R.-E.: 3770 M., F.-Vers.-W.  
373 000 RM., Ertr.-W.-Kl. 17.

— Eigent.: Reinhold Görlich;  
Fl.: 43,75 ha (davon verp.: 1 ha):  
33 Ader, 5 Wiesen, 5 Forsten, 0,75  
Wege, Hof, Ränder;  
Grdst.-R.-E.: 940 M., F.-Vers.-W.  
72 900 RM.

— Eigent.: Richard Stulche;  
Fl.: 41 ha: 30 Ader, 7,5 Wiesen,  
2 Weiden, 3,75 Wald;  
F.-Vers.-W.: 120 000 RM.

— Eigent.: Josef Zurekko;  
Fl.: 37 ha: 33 Ader, 4 Wiesen;  
F.-Vers.-W.: 64 000 RM.

- Eigent.: Johann Stufchke;  
Fl.: 33,50 ha: 25,50 Ader, 5 Wiesen,  
2 Bald, 1,50 Gewässer, Wege;  
Grdst.-R.-E.: 645 M., Einh.-W.  
46 000 RM., F.-Vers.-W. 92 000 RM.,  
Ertr.-W.-Kl. 16.
- Eigent.: Josef Stufchke;  
Fl.: 32 ha: 23,50 Ader, 4 Wiesen,  
4,50 Forsten;  
Einh.-W.: 62 000 RM., F.-Vers.-W.  
46 000 RM., Ertr.-W.-Kl. 16.
- Eigent.: August Koppatsch;  
Fl.: 31 ha: 23,50 Ader, 4 Wiesen,  
4,50 Forsten;  
F.-Vers.-W.: 40 000 RM.
- Eigent.: Reinhold Thomas;  
Fl.: 29 ha: 23 Ader, 4 Wiesen,  
2 Forsten;  
Einh.-W.: 25 650 RM., F.-Vers.-W.  
65 000 RM.
- Eigent.: Richard Milbe;  
Fl.: 28 ha (davon verp.: 2,75 ha):  
25 Ader, 2,50 Wiesen, 1 Ödland;  
Grdst.-R.-E.: 486 M., F.-Vers.-W.  
32 000 RM., Ertr.-W.-Kl. 16.
- Eigent.: Franz Weiß;  
Fl.: 28 ha: 21,50 Ader, 4,50 Wiesen,  
2 Forsten;  
Einh.-W.: 26 810 RM., F.-Vers.-W.  
64 500 RM., Ertr.-W.-Kl. 17.
- Eigent.: Paul Linke I;  
Fl.: 21,20,20 ha: 17,30 Ader,  
3 Wiesen, 0,40 Forsten, 0,50 Ödland;  
Grdst.-R.-E.: 516,33 M., F.-Vers.-  
W. 31 850 RM., Ertr.-W.-Kl. 16.
- Eigent.: Paul Sommer;  
Fl.: 52,66 ha: 49,92 Ader, 2,27  
Wiesen, 0,47 Forsten;  
Grdst.-R.-E.: 2451 M., Einh.-W.  
80 058 RM., F.-Vers.-W. 83 750  
RM., Ertr.-W.-Kl. 12.
- Eigent.: Alfred Neuber;  
Fl.: 50,55 ha: 46,34 Ader, 2,80  
Wiesen, 1,41 Forsten;  
Grdst.-R.-E.: 2466 M., Einh.-W.  
82 910 RM., F.-Vers.-W. 60 500  
RM., Ertr.-W.-Kl. 12.
- Eigent.: Albert Gruner;  
Fl.: 38,72 ha: 36,39 Ader, 2,33  
Wiesen;  
Grdst.-R.-E.: 1710 M., Einh.-W.  
58 860 RM., F.-Vers.-W. 74 600  
RM., Ertr.-W.-Kl. 12.
- Eigent.: Hermann Bahner;  
Fl.: 37,23 ha: 34,86 Ader, 2,37  
Wiesen;  
Grdst.-R.-E.: 1569 M., Einh.-W.  
56 210 RM., F.-Vers.-W. 70 000  
RM., Ertr.-W.-Kl. 13.
- Eigent.: Karl Meusel;  
Fl.: 35,47 ha: 33,08 Ader, 2,39  
Wiesen;  
Grdst.-R.-E.: 1704 M., Einh.-W.  
57 120 RM., F.-Vers.-W. 37 700  
RM., Ertr.-W.-Kl. 12.
- Eigent.: Johann Edert;  
Fl.: 33,07 ha: 30,88 Ader, 2,19  
Wiesen;  
Grdst.-R.-E.: 1275 M., Einh.-W.  
48 290 RM., F.-Vers.-W. 59 000  
RM., Ertr.-W.-Kl. 13.
- Eigent.: Maria Neuber;  
Fl.: 28,69 ha: 27,40 Ader, 1,29  
Wiesen;  
Grdst.-R.-E.: 1263 M., Einh.-W.  
46 200 RM., F.-Vers.-W. 52 000  
RM., Ertr.-W.-Kl. 12.
- Eigent.: Anna Neuber;  
Fl.: 22,42 ha: 20,45 Ader, 1,97  
Wiesen;

## Nowag,

### Rittermäßiges Vorwerk;

Eigent.: Ernst Carl Freiherr von  
Friedenthal-Falkenhäusen auf Frie-  
denthal; Rentmstr.: Geißler in  
Friedenthal-Gießmannsdorf; Insp.:  
Hille, ebenda;  
P. T. E. Stephansdorf, Bz. Oppeln  
(4 km), Abbez. Gießmannsdorf, kK.  
Nowag, Ag. eK. Reisse;  
Fl.: 66,80 ha;  
Grdst.-R.-E.: 2205 M.

- Eigent.: Hermann Gruner;  
Fl.: 61,46 ha: 57,73 Ader, 2,16  
Wiesen, 1,57 Forsten;

Grdst.-R.-E.: 1020 M., Einh.-W.  
36 090 RM., F.-Vers.-W. 48 600  
RM., Ertr.-W.-Kl. 12.

#### **Ober-Zentrig,**

Eigt.: Paul Drutschmann;  
Erbhöfthei;  
E. F. Rieder Hermsdorf (4,5 km),  
P. T. Abez. Laffoth, kK. Riemerts-  
heide, eK. Ag. Reiffe;  
Fl.: 43,75 ha (davon verp.: 5,25 ha):  
27 Ader, 10,50 Wiesen, 6,25 Weiden;  
Grdst.-R.-E.: 1158,65 M., Einh.-W.  
54 770 RM., F.-Vers.-W. 110 000  
RM., Ertr.-W.-Kl. 14.

— Eigt.: Franz Schinfe;  
Fl.: 24,37 ha (davon verp.: 1,25 ha):  
15,75 Ader, 4 Wiesen, 2 Weiden,  
1 Forsten, 0,25 Gewässer, 1,37 Hof,  
Obland;  
Grdst.-R.-E.: 749,85 M., Einh.-W.  
34 890 RM., F.-Vers.-W. 60 500  
RM., Ertr.-W.-Kl. 14.

— Eigt.: Ernst Buchmann;  
Fl.: 20,10 ha: 17,10 Ader, 2,39  
Wiesen, 0,43 Forsten, 0,18 Hof;  
Grdst.-R.-E.: 545,40 M., Einh.-W.  
28 300 RM., F.-Vers.-W. 44 500  
RM., Ertr.-W.-Kl. 14.

#### **Oppersdorf,**

Eigt.: Adalbert Bess;  
E. P. T. Fl. Abez. kK. Oppersdorf,  
Ag. eK. Reiffe;  
Fl.: 76 ha (davon verp.: 25 ha):  
38 Ader, 5 Wiesen, 25 Kultur-  
weiden, 6 Forsten, 2 Obland;  
Grdst.-R.-E.: 1307 M., F.-Vers.-W.  
137 700 RM.

— Eigt.: Karl Meißner;  
Fl.: 52,50 ha (davon verpachtet:  
10,50 ha): 44,25 Ader, 3,75 Wiesen,  
8,25 Forsten, 0,75 Obland;  
Grdst.-R.-E.: 1130,67 M., F.-Vers.-  
W. 77 280 RM., Ertr.-W.-Kl. 15a.

— Eigt.: Karl Hirschberger;  
Fl.: 42 ha: 31,75 Ader, 4 Wiesen,  
5,50 Forsten, 0,75 Hof, Wege;  
Grdst.-R.-E.: 1366,52 M., Einh.-W.  
48 000 RM., Ertr.-W.-Kl. 15a.

— Eigt.: Hermann Ritsche;  
Fl.: 36,50 ha: 30 Ader, 2 Wiesen,  
1 Weiden, 3,50 Forsten;

Grdst.-R.-E.: 876 M., Einh.-W.  
47 960 RM., F.-Vers.-W. 60 000  
RM., Ertr.-W.-Kl. 15a.

— Eigt.: Droschmann;  
Fl.: 32 ha: 27 Ader, 5 Wiesen;  
Grdst.-R.-E.: 834 M., F.-Vers.-W.  
60 000 RM., Ertr.-W.-Kl. 15a.

— Eigt.: Johann Edert;  
Fl.: 32 ha: 25 Ader, 2 Wiesen, 0,50  
Weiden, 4 Forsten, 0,50 Obland;  
Grdst.-R.-E.: 867,72 M., Einh.-W.  
37 140 RM., F.-Vers.-W. 48 000  
RM., Ertr.-W.-Kl. 15a.

— Eigt.: Karl Jüttner;  
Fl.: 31 ha: 23 Ader, 2 Wiesen,  
6 Forsten;  
Grdst.-R.-E.: 762,18 M., F.-Vers.-  
W. 60 000 RM., Ertr.-W.-Kl. 15a.

— Eigt.: Johann Janisch;  
Fl.: 29,75 ha: 24 Ader, 1,50 Wiesen,  
3,50 Strauchholz;  
Grdst.-R.-E.: 666,63 M., F.-Vers.-  
W. 40 000 RM., Ertr.-W.-Kl. 15a.

— Eigt.: Albert Hauschild;  
Fl.: 28,75 ha: 23 Ader, 2,50 Wiesen,  
3 Forsten, 0,25 Obland;  
Grdst.-R.-E.: 594,78 M., F.-Vers.-  
W. 54 000 RM., Ertr.-W.-Kl. 15a.

— Eigt.: Wilhelm Goebel;  
Fl.: 28 ha (davon verp.: 5,6 ha):  
17,4 Ader, 1,5 Wiesen, 5,6 Weiden-  
ruten, 3 Wald, 0,5 Obland;  
Grdst.-R.-E.: 578,30 M., F.-Vers.-  
W. 42 100 RM.

— Eigt.: Constantin Blide;  
Fl.: 27 ha: 22 Ader, 1,50 Wiesen,  
3,50 Forsten;  
Einh.-W.: 42 310 RM., F.-Vers.-W.  
24 900 RM., Ertr.-W.-Kl. 15a.

— Eigt.: Josef Görlisch III:  
Fl.: 26 ha: 17,50 Ader, 2,50 Wiesen,  
4 Obland;  
Grdst.-R.-E.: 488,19 M., F.-Vers.-  
W. 52 000 RM., Ertr.-W.-Kl. 15a.

— Eigt.: Josef Dike;  
Fl.: 25 ha: 21 Ader, 1,50 Wiesen,  
2,50 Forsten;



- Grdst.-R.-E.: 521,22 M., F.-Vers.-W. 67 500 RM., Ertr.-W.-Kl. 15a.
- Eigent.: Josef Baude;  
Fl.: 24,75 ha: 19 Ader, 1,50 Wiesen,  
3 Strauchholz, 1,25 Unland;  
Grdst.-R.-E.: 627,24 M., F.-Vers.-W. 80 700 RM., Ertr.-W.-Kl. 15a.
- Eigent.: Julius Janisch;  
Fl.: 24 ha: 19,50 Ader, 1 Wiesen,  
3,50 Holz;  
Grdst.-R.-E.: 456 M., Einh.-W. 27 480 RM., F.-Vers.-W. 58 260 RM.
- Eigent.: August Meißel;  
Fl.: 24 ha: 20 Ader, 1,50 Wiesen;  
Grdst.-R.-E.: 425 M., F.-Vers.-W. 45 000 RM., Ertr.-W.-Kl. 15a.
- Eigent.: Eduard Wschäta;  
Fl.: 23,47 ha: 17,50 Ader, 1,25 Wiesen, 3,50 Laub- u. Nadelholz,  
1,25 Gehöft, Garten, Hof u. Wege;  
Grdst.-R.-E.: 500 M., F.-Vers.-W. 60 000 RM., Einh.-W. 27 750 RM.
- Eigent.: Anna Wiede;  
Fl.: 23 ha: 17 Ader, 2 Wiesen,  
3,50 Forsten, 0,50 Obland;  
Grdst.-R.-E.: 551,60 M., F.-Vers.-W. 35 500 RM., Ertr.-W.-Kl. 15a.
- Eigent.: Josef Puße;  
Fl.: 22 ha: 17 Ader, 1,25 Wiesen,  
3,50 Forsten, 0,25 Obland;  
Grdst.-R.-E.: 475,60 M., F.-Vers.-W. 45 800 RM., Ertr.-W.-Kl. 15a.
- Eigent.: Johann Böhm;  
Fl.: 21,93,97 ha: 17 Ader, 0,42,47 Wiesen, 2,5 Forsten;  
Grdst.-R.-E.: 469 M., F.-Vers.-W. 28 100 RM., Ertr.-W.-Kl. 15a.
- Eigent.: Karl Görlich;  
Fl.: 21,50 ha: 15,50 Ader, 3 Wiesen,  
3 Waldb;  
Grdst.-R.-E.: 460 M., F.-Vers.-W. 42 480 RM., Ertr.-W.-Kl. 15a.

#### **Patlschau,**

Städtgüter;

E. P. T. Abbez. Ag. kK. eK. Patlschau;

**Gut Paulshof;** Schwarzb. Niederungsvieh, Herdbuchherde. Dampfziegelei mit Dachsteinfabrik. — Weizen- u. Rübenbau. — Saatgerstenbau.

Eigent.: Gutsbesitzerin Frau Ruth Moede geb. Zug; Insp.: Vogt; F. Patlschau 10;

Fl.: 140 ha (davon gepachtet: 9 ha. verp.: 2 ha): 116 Ader, 14 Wiesen, 7 Weiden, 1 Park, 1 Garten, 1 Hof;  
Grdst.-R.-E.: 5547 M.

**Gut Marienhof;** Rüben- u. Saatgutwirtschaft. — Süßpreßfutteranlage. Angekl. an d. Überlandzentrale. — Rinder- u. Fohlenaufzucht.

Eigent.: Felix Dinter, Hptm. d. R. a. D.; F. Patlschau 45;

Fl.: 108,25 ha: 65,07 Ader, 20,25 Wiesen, 3,76 Weiden, 16,17 Forsten, 0,81 Obland, 0,61 Garten, 1,23 Hof, Geländefläche;  
Grdst.-R.-E.: 3372,69 M., Einh.-W. 149 307 RM., F.-Vers.-W. 113 300 RM., Ertr.-W.-Kl. 14.

**Gut Josefinenhof;** Zucht des deutschen Edelschweines;

Eigent.: Dipl. Landwirt Helmuth Hoppe; F. Patlschau 113;

Fl.: 107,25 ha: 87,50 Ader, 13 Wiesen, 1 Weiden, 1 Karpfenteiche, 1,50 Obland, Wege, 3,25 Hof, Haus, Gärten;  
Grdst.-R.-E.: 2608 M., Einh.-W. 178 600 RM., F.-Vers.-W. 252 475 RM.

— Eigent.: Paul Weiner;  
Fl.: 39,25 ha (davon gep.: 3,50 ha): 35,5 Ader, 3,5 Wiesen, 0,25 Obland;  
F.-Vers.-W.: 100 000 RM.

— Eigent.: Josef Gloger;  
Fl.: 35 ha (davon verp.: 9 ha): 29 Ader, 6 Wiesen;  
F.-Vers.-W.: 46 000 RM.

— Eigent.: Josef Frießel;  
Fl.: 33 ha (davon verp.: 9 ha): 29,50 Ader, 3 Wiesen, 0,50 Obland;  
F.-Vers.-W.: 90 000 RM.

### **Peterwitz,**

Ritterg.;

Schwarzb. Niederungsvieh, Herd-  
buchherde. Bullenverkauf. Merino-  
schafe, Bodverkauf, Kohlenaufzucht:  
Kaltblut;

Eigt.: Rittergutsbesitzer Fritz Lorenz.  
Familienbesitz seit 1858. Oberinsp.:  
Bajista;

F. Ottmachau 13, P. kK. Ralsau  
(Krs. Neisse) 2 km, E. Mösen  
(4 km), Ag. eK. Ottmachau, T.  
Peterwitz, Abesz. Rathmannsdorf;  
Fl.: 248 ha: 213 Ader, 22 Wiesen,  
4 Holz, 9 Hof usw.;  
Grdst.-R.-E.: 6280 M.

### **— Rittergut;**

Jungviehaufzucht, Schweinemast;  
Eigt.: Rittergutsbes. Fritz Lorenz;  
Oberinsp.: Bajista;  
E. Mösen (5 km), P. Heinersdorf  
(3 km), T. kK. Ober Hermsdorf,  
F. 13, Ag. eK. Ottmachau; Abesz.  
Rathmannsdorf;  
Fl.: 124 ha: 117 Ader, 3 Wiesen,  
2,5 Forsten, 1,5 Hof usw.;  
Grdst.-R.-E.: 3300 M.

### **— Eigt.: Alfred Neumann;**

Fl.: 34,63 ha: 32 Ader, 1,75 Wiesen,  
0,13 Forsten, 0,75 Ödland;  
Grdst.-R.-E.: 1119,42 M., Einh.-W.  
47 890 RM., F.-Vers.-W. 32 200  
RM., Ertr.-W.-Kl. 15.

### **— Eigt.: Martha Müde;**

Fl.: 29,45,68 ha: 26,40,02 Ader,  
2,59,30 Wiesen, 0,46,36 Ödland;  
F.-Vers.-W. 56 000 RM., Ertr.-W.-  
Kl. 13.

### **— Eigt.: Richard Benzel;**

Fl.: 26,60 ha: 22 Ader, 1,50 Wiesen,  
1,50 Ödland;  
Grdst.-R.-E.: 789 M., Einh.-W.  
35 340 RM., F.-Vers.-W. 30 000  
RM., Ertr.-W.-Kl. 15.

### **— Eigt.: Max Neumann;**

Fl.: 24,25 ha: 20 Ader, 1 Wiesen,  
1 Weiden, 1,75 Forsten, 0,50 Ödland;  
Grdst.-R.-E.: 543 M., Einh.-W.  
26 850 RM., F.-Vers.-W. 28 000  
RM., Ertr.-W.-Kl. 15.

### **— Eigt.: Otto Hein;**

Fl.: 21,50 ha: 17,50 Ader, 0,50  
Wiesen, 1,25 Forsten, 2,50 Ödland;  
Grdst.-R.-E.: 435 M., Einh.-W.  
25 640 RM., F.-Vers.-W. 30 000  
RM., Ertr.-W.-Kl. 15.

### **— Eigt.: Anna Stephan;**

Fl.: 21,25 ha: 18,75 Ader, 1 Wiesen,  
1,50 Ödland;  
Grdst.-R.-E.: 709 M., F.-Vers.-W.  
34 200 RM., Ertr.-W.-Kl. 15.

### **Freiland,**

Ritterg. m. Restrittergut Altwette;  
Eigt.: Stadtgemeinde Neisse; Re-  
vierförster: Strauß in Forsthaus  
Freiland; F. Deutsch Wette 12;  
E. P. T. Deutsch Wette (3,5 km),  
Abesz. Bielau, Ag. eK. Neisse, kK.  
Bielau u. Altwette;  
Fl.: 173,38,80 ha (davon parzellen-  
weise verp.: 31,26,80 ha): 28,75,50  
Ader, 2,51,30 Wiesen, 137,24,50  
Forsten, 4,87,50 Gewässer, Wege;  
Grdst.-R.-E.: 1680 M., Einh.-W.  
17 880 RM.

### **— Eigt.: Josef Neister; Getreidemühle;**

F. Deutsch Wette 10;  
Fl.: 36,36,86 ha (davon verpachtet:  
29 ha): 29,25 Ader, 4,50 Wiesen,  
1,86 Holzung, 0,75,86 Ödland;  
Grdst.-R.-E.: 724,50 M., Einh.-W.  
83 300 RM., F.-Vers.-W. 98 500  
RM., Ertr.-W.-Kl. 16.

### **— Eigt.: Josef Sommer;**

Fl.: 26,78 ha: 22 Ader, 2,78 Wiesen,  
1,50 Forsten, 0,50 Ödland;  
Grdst.-R.-E.: 558 M., Einh.-W.  
31 980 RM., F.-Vers.-W. 30 000  
RM., Ertr.-W.-Kl. 15.

### **— Eigt.: Maria Iwardy;**

Fl.: 25 ha: 19,50 Ader, 3 Wiesen,  
2,50 Forsten;  
Grdst.-R.-E.: 552 M., Einh.-W.  
33 840 RM., F.-Vers.-W. 55 840  
RM., Ertr.-W.-Kl. 16.

### **Proßendorf,**

Eigt.: Scholz'sche Erben;  
E. kK. Proßendorf, P. T. Steinau  
O/S., 4 km, Abesz. Steinsdorf, Ag.  
eK. Neisse;

- Fl.: 37,46 ha (davon verp.: 2 ha):  
23,71 Ader, 4 Wiesen, 9 Forsten,  
0,75 Hof, Wege usw.;  
Grdst.-R.-E.: 824 M., F.-Vers.-W.  
65 000 RM., Ertr.-W.-Kl. 15.
- Eigent.: Josef Abler;  
Fl.: 37 ha: 28 Ader, 3 Wiesen,  
4 Forsten, 2 Hof, Wege usw.;  
Grdst.-R.-E.: 666 M., F.-Vers.-W.  
50 000 RM., Ertr.-W.-Kl. 15.
- Eigent.: Dominicus Biener;  
Fl.: 36,12 ha (davon verp.: 1 ha):  
22,12 Ader, 4 Wiesen, 8 Forsten,  
2 Hof, Wege usw.;  
Grdst.-R.-E.: 693 M., F.-Vers.-W.  
56 000 RM., Ertr.-W.-Kl. 15.
- Eigent.: Franz Meißner;  
Fl.: 35,27 ha: 23,27 Ader, 4,50  
Wiesen, 7 Forsten, 0,50 Aderland;  
Grdst.-R.-E.: 700 M., F.-Vers.-W.  
29 300 RM., Ertr.-W.-Kl. 15.
- Eigent.: Franz Scholz;  
Fl.: 34,88 ha: 23,28 Ader, 4 Wiesen,  
7 Forsten, 0,50 Hof, Wege usw.;  
Grdst.-R.-E.: 655 M., F.-Vers.-W.  
67 000 RM., Ertr.-Kl. 15.
- Eigent.: Luzie Zigan;  
Fl.: 32,26 ha (davon verp.: 1,26 ha):  
23,10 Ader, 2,50 Wiesen, 6,20 Forsten,  
0,46 Hof, Wege usw.;  
F.-Vers.-W.: 51 000 RM., Ertr.-W.-  
Kl. 15.
- Eigent.: Maria Marische;  
Fl.: 32 ha (davon verp.: 2,50 ha):  
27,60 Ader, 2,50 Wiesen, 1,50 Forsten,  
0,40 Hof, Wege usw.;  
Grdst.-R.-E.: 732 M., F.-Vers.-W.  
40 000 RM., Ertr.-W.-Kl. 15.
- Eigent.: August Ludwig;  
Fl.: 31,51 ha: 25,91 Ader, 2,50  
Wiesen, 2,50 Forsten, 0,60 Aderland;  
Grdst.-R.-E.: 852 M., F.-Vers.-W.  
72 000 RM., Ertr.-W.-Kl. 15.
- Eigent.: Julius Scholz;  
Fl.: 28,41 ha: 25,16 Ader, 1,75  
Wiesen, 1,25 Forsten, 0,25 Hof;  
Grdst.-R.-E.: 633 M., F.-Vers.-W.  
57 000 RM., Ertr.-W.-Kl. 15.
- Eigent.: Anton Riesner;  
Fl.: 26 ha: 17,50 Ader, 2,50 Wiesen,  
4 Forsten, 1 Hof, 0,50 Aderland, 0,50  
Garten;  
Grdst.-R.-E.: 653,76 M., Einh.-W.  
28 620 RM., F.-Vers.-W. 34 000  
RM., Ertr.-W.-Kl. 15.
- Eigent.: Maria Biener;  
Fl.: 25,22 ha: 21,10 Ader, 1,75  
Wiesen, 2 Forsten, 0,37 Hof, Wege  
usw.;  
Grdst.-R.-E.: 643 M., F.-Vers.-W.  
51 500 RM., Ertr.-W.-Kl. 15.
- Eigent.: Josef Rieger;  
Fl.: 23,14 ha (davon verp.: 0,75 ha):  
18,10 Ader, 1,15 Wiesen, 3,50 Forsten,  
0,39 Hof, Wege usw.;  
Grdst.-R.-E.: 519 M., F.-Vers.-W.  
40 000 RM., Ertr.-W.-Kl. 15.
- Rathmannsdorf,**  
Eigent.: Rath. Pfarrei;  
E. Mösen (2 km), P. F. T. Schwamm-  
melwitz, Ag. eK. Ottmachau, Abez.  
kK. Rathmannsdorf;  
Fl.: 59,4 ha; Parzellenverpachtung;  
Grdst.-R.-E.: 2418 M.
- Eigent.: Berthold Schneider; F.  
Schwammelwitz 1;  
Fl.: 52 ha: 41 Ader, 8 Wiesen,  
2,5 Weiden, 0,5 Forsten;  
Ertr.-W.-Kl.: 14.
- Eigent.: Hermann Wahner;  
Fl.: 35,15 ha (davon verp.: 0,78 ha):  
30,63 Ader, 3,52 Wiesen, 1 Aderland,  
Wege;  
Grdst.-R.-E.: 1021 M., Einh.-W.  
77 330 RM., F.-Vers.-W. 56 000  
RM., Ertr.-W.-Kl. 15.
- Eigent.: Hermann Wottge;  
Fl.: 24,84 ha: 24,5 Ader, 2 Wiesen;  
Grdst.-R.-E.: 765 M., Einh.-W.  
34 140 RM., F.-Vers.-W. 43 100  
RM., Ertr.-W.-Kl. 14.
- Eigent.: Max Richter;  
Fl.: 24,33,71 ha (davon gepachtet:  
1,50 ha): 22,8 Ader, 2,25 Wiesen;  
Grdst.-R.-E.: 657,25 M., Einh.-W.  
31 490 RM., F.-Vers.-W. 50 000  
RM., Ertr.-W.-Kl. 14.



— Eigent.: Josef Göbel;  
Fl.: 23,23 ha: 20 Acker, 2,50 Wiesen,  
0,50 Obland;  
Grdst.-R.-E.: 715,50 M., F.-Vers.-  
W. 31 300 RM., Ertr.-W.-Kl. 14.

— Eigent.: Josef Wenzel;  
Fl.: 23 ha: 21,5 Acker, 2 Wiesen.

#### Reimen,

Ritterg.;

Brennerei (seit dem Kriege noch  
nicht in Betrieb);

Eigent.: Hauptm. d. R. a. D. Curt  
Lug; Familienbesitz seit 1828; F.  
Beschau 1;

E. Bösdorf (5 km), P. T. Beschau  
(2 km), Abbez. kK. Reinschdorf,  
Ag. eK. Reisse;

Fl.: 173 ha: 149 Acker, 5,5 Wiesen,  
12,5 Forsten, 6 Obland;

Grdst.-R.-E.: 2300 M., F.-Vers.-  
W. 134 800 RM.

— Eigent.: Max Dike;  
Fl.: 36,50 ha: 31,50 Acker, 2 Wiesen,  
2 Forsten;  
Einh.-W.: 53 000 RM., F.-Vers.-W.  
40 000 RM.

— Eigent.: Alfred Elsner;  
Fl.: 26,62,39 ha (dav. verp.: 8 ha):  
23,47,62 Acker, 0,93,93 Wiesen, 1,91,68  
Forsten, 0,13,56 Gewässer, Obland;  
Grdst.-R.-E.: 390 M., Einh.-W.  
35 000 RM., F.-Vers.-W. 33 050  
RM., Ertr.-W.-Kl. 18.

— Eigent.: Paul Baumgart;  
Fl.: 24,50 ha: 21 Acker, 1,50 Wiesen,  
2 Forsten.

#### Reinschdorf,

Ritterg.;

Eigent.: Joseph Graf von Franden-  
Sierstorpf, Lt. d. R. a. D.;

E. P. Bösdorf (Ars. Reisse) 2 km,  
Abbez. T. kK. Reinschdorf, Ag. eK.  
Reisse;

Fl.: 162 ha: 131 Acker, 18 Wiesen,  
10 Forsten, 3 Gewässer, Obland; in  
Teilstücken verpachtet;

Grdst.-R.-E.: 2382 M., Einh.-W.  
165 240 RM., Ertr.-W.-Kl. 16.

— Eigent.: Eduard Grünner; F. Bös-  
dorf 13;

Schwarzb. Niederungsvieh; Herd-  
buchherde;

Fl.: 87,50 ha (dav. gep.: 27,50 ha):  
70,50 Acker, 9 Wiesen, 8 Forsten;  
Grdst.-R.-E.: 953 M., Einh.-W.  
100 000 RM., F.-Vers.-W. 103 000  
RM.

— Eigent.: Anna Memel;  
Fl.: 23 ha: 18 Acker, 2 Wiesen, 2,50  
Strauchwerk, 0,50 Obland;  
Grdst.-R.-E.: 340 M., F.-Vers.-W.  
40 000 RM., Ertr.-W.-Kl. 16/17.

#### Rennersdorf,

Eigent.: Eduard Heinrich;

E. Nieder Hermsdorf, P. T. Abbez.  
Bollmannsdorf, F. kK. Renners-  
dorf, Ag. Friedland;

Fl.: 30 ha (davon verp.: 15 ha):  
26 Acker, 2 Wiesen, 2 Forsten;

Grdst.-R.-E.: 435 M., F.-Vers.-W.  
22 000 RM., Ertr.-W.-Kl. 17a.

— Eigent.: Josef Stanke II;  
Fl.: 26 ha: 18,75 Acker, 4 Wiesen,  
2 Forsten, 1,25 Obland;  
Grdst.-R.-E.: 372 M., F.-Vers.-W.  
25 000 RM., Ertr.-W.-Kl. 17a.

#### Riegliß,

Rittergut; Schwarzb. Niederungs-  
vieh; Wassermühle; Pächter: Josef  
Salzbörn;

Eigent.: Hauptmann d. R. a. D. Paul  
Allnoch auf Reigwitz; Pächter:  
Anton-Leopold Allnoch in Riegliß;  
E. T. F. 2. Abbez. Bösdorf (4,5 km),  
P. Groß Reundorf (3 km), Ag. kK.  
eK. Reisse;

Fl.: 84 ha (davon in Parzellen  
verp.: 6,75 ha): 64 Acker, 10 Wiesen,  
6,75 Forsten, 3,25 Hof, Garten, Wege;  
Grdst.-R.-E.: 2299,71 M., F.-Vers.-  
W. 98 500 RM.

— Eigent.: Eberhard Müller;  
Erbhöflichkeit;  
Fl.: 50 ha: 43 Acker, 4 Wiesen, 2,50  
Forsten, 0,50 Hofraum;  
Grdst.-R.-E.: 1300 M.

— Eigent.: Franz Janisch I;  
Fl.: 28,50 ha: 26,75 Acker, 1 Wiesen,  
0,75 Strauchholz;  
Grdst.-R.-E.: 864 M., F.-Vers.-W.  
43 000 RM.

- Eigent.: Paul Böhm;  
Fl.: 28 ha: 20,75 Ader, 3,75 Wiesen,  
1,75 Forsten, 1,25 Ödland;  
Grdst.-R.-E.: 606 M., F.-Vers.-W.  
49 700 RM., Ertr.-W.-Kl. 16.
- Eigent.: Franz Janisch II;  
Fl.: 26 ha: 21 Ader, 1,62 Wiesen,  
2,72 Forsten, 0,66 Ödland;  
Grdst.-R.-E.: 730 M., Einh.-W.  
27 000 RM., F.-Vers.-W. 28 000 RM.
- Eigent.: Maria May;  
Fl.: 26 ha: 22,50 Ader, 1,50 Wiesen,  
1,50 Forsten, 0,50 Ödland;  
F.-Vers.-W. 69 400 RM.
- Eigent.: Julius Müller;  
Fl.: 23,50 ha: 19,50 Ader, 1,75  
Wiesen, 1,75 Forsten, 0,50 Hof,  
Garten;  
Grdst.-R.-E.: 720 M.
- Riemertsheide,**  
Eigent.: Alfons Beier; Familienbesitz  
seit 1778; Roth. Herdbuchherde;  
Ralt- und Warmblutpferde mit  
Destillation; F. Reisse 464;  
E. Nieder Hermsdorf (6,5 km), P.  
T. Groß Neundorf (3 km), Ag.  
Reisse, Abetz. Lassoth, k.K. Riemerts-  
heide;  
Fl.: 75 ha: 55 Ader, 10 Wiesen,  
7,50 Weiden, 2,50 Forsten;  
Grdst.-R.-E.: 1923 M., Einh.-W.  
80 150 RM., F.-Vers.-W. 134 330  
RM., Ertr.-W.-Kl. 16.
- Eigent.: Josef und Emilie Schwab;  
Fl.: 41,25 ha: 34 Ader, 6,25 Wiesen,  
1 Forsten;  
Grdst.-R.-E.: 1062 M., F.-Vers.-W.  
69 400 RM., Ertr.-W.-Kl. 16.
- Eigent.: Emil Züttner;  
Fl.: 37,50 ha (davon gep.: 5,50 ha):  
26,50 Ader, 5,75 Wiesen, 2,75  
Weiden, 1,75 Laubwald, 0,50 Hof,  
Wege, 0,25 Kulturweiden;  
Grdst.-R.-E.: 830 M., F.-Vers.-W.  
62 500 RM., Ertr.-W.-Kl. 16.
- Eigent.: Josef Stenzel;  
Fl.: 35,85 ha: 28,25 Ader, 5 Wiesen,  
2 Forsten;  
Grdst.-R.-E.: 980 M., F.-Vers.-W.  
60 000 RM., Ertr.-W.-Kl. 16.
- Eigent.: Franz Adam; Erbscholtse;  
Fl.: 34,98 ha: 27,25 Ader, 5 Wiesen,  
1 Weiden, 1,75 Forsten;  
Grdst.-R.-E.: 995 M., Einh.-W.  
37 640 RM., F.-Vers.-W. 54 550  
RM., Ertr.-W.-Kl. 16.
- Eigent.: Franz Züttner;  
Saatreinigungsanlage; Beispiels-  
wirtschaft d. Landwirtschaftskammer  
Oberkärnten;  
Fl.: 33,25 ha: 22,25 Ader, 6,25  
Wiesen, 1,50 Weiden, 2,50 Forsten,  
0,50 Ödland;  
Grdst.-R.-E.: 957 M., Einh.-W.  
35 770 RM., F.-Vers.-W. 58 600  
RM., Ertr.-W.-Kl. 16/17.
- Eigent.: Paul Görlich;  
Fl.: 31,95 ha: 25,45 Ader, 4,75  
Wiesen, 1 Forsten, 0,75 Hofraum,  
Wege;  
Grdst.-R.-E.: 768 M., F.-Vers.-W.  
65 000 RM., Ertr.-W.-Kl. 16.
- Eigent.: Josef Kirstein;  
Fl.: 31 ha: 22 Ader, 5 Wiesen,  
3 Weiden, 1 Ödland;  
Grdst.-R.-E.: 817,50 M., Einh.-W.  
33 000 RM., F.-Vers.-W. 35 000  
RM., Ertr.-W.-Kl. 16.
- Eigent.: Paul Buchmann;  
Fl.: 30 ha: 24 Ader, 5 Wiesen,  
1 Forsten;  
Grdst.-R.-E.: 894 M., F.-Vers.-W.  
57 000 RM., Ertr.-W.-Kl. 16b.
- Eigent.: Carl Hüller;  
Fl.: 27,50 ha: 21,20 Ader, 3,50  
Wiesen, 2,50 Forsten, 0,30 Hof;  
Grdst.-R.-E.: 742 M., Einh.-W.  
29 790 RM., F.-Vers.-W. 44 700  
RM., Ertr.-W.-Kl. 16.
- Eigent.: Alois Scholz II;  
Fl.: 25,20,60 ha: 20 Ader, 3,25  
Wiesen, 1,25 Holz, 0,50 Hof, Garten;  
Grdst.-R.-E.: 655 M., Einh.-W.  
27 110 RM., F.-Vers.-W. 35 900  
RM., Ertr.-W.-Kl. 16.
- Eigent.: Theodor Scholz;  
Fl.: 23 ha: 19 Ader, 3,5 Wiesen,  
0,75 Forsten;  
Grdst.-R.-E.: 592 M., Einh.-W.  
25 020 RM., F.-Vers.-W. 37 000  
RM., Ertr.-W.-Kl. 16.

— Eigent.: August Scholz;  
Fl.: 22,95 ha: 14,95 Acker, 5 Wiesen,  
1,25 Weiden, 1,25 Forsten, 0,50 Od-  
land;  
Grdst.-R.-E.: 570 M., F.-Vers.-W.  
49 000 RM., Ertr.-W.-Kl. 16.

— Eigent.: Joseph Lorenz;  
Fl.: 21 ha: 17, Acker, 3 Wiesen,  
1 Forsten.

### Ritterswalde,

Staatliche Forsten;  
Eigent.: Preuß. Forstfiskus; Förster:  
Höhne, Forsthaus Ritterswalde;  
E. Raundorf (3 km), P. T. Manns-  
dorf (3 km), Abetz. Oppersdorf, Ag.  
ek. Reisse, kK. Ritterswalde;  
Fl.: 218,89 ha: 3 Acker, 6 Wiesen,  
209,89 Forsten.

— Eigent.: Heinrich Buhl; Freigut;  
E. Raundorf (3 km), P. T. Abetz.  
Oppersdorf, F. kK. Ritterswalde,  
Ag. ek. Reisse;  
Fl.: 75,04 ha: 45 Acker, 6 Wiesen,  
4 Weiden, 19,8 Forsten, 0,25 Ge-  
wässer;  
Grdst.-R.-E.: 1221 M., Einh.-W.  
52 550 RM., F.-Vers.-W. 57 000  
RM., Ertr.-W.-Kl. 17.

— Eigent.: August Zipper;  
Fl.: 67,27 ha: 41 Acker, 5 Wiesen,  
1 Weiden, 20 Forsten, 0,25 Gewässer;  
Grdst.-R.-E.: 729 M., Einh.-W.  
44 610 RM., F.-Vers.-W. 64 000  
RM., Ertr.-W.-Kl. 17.

— Eigent.: Gregor Urban;  
Fl.: 64,19 ha: 49 Acker, 6 Wiesen,  
9,1 Forsten;  
Grdst.-R.-E.: 939 M., Einh.-W.  
49 140 RM., F.-Vers.-W. 94 000  
RM., Ertr.-W.-Kl. 17.

— Eigent.: Josef Drosschmann;  
Fl.: 60,65 ha: 30 Acker, 3 Wiesen,  
6 Weiden, 21,65 Forsten;  
Grdst.-R.-E.: 612 M., Einh.-W.  
25 920 RM., F.-Vers.-W. 60 000  
RM., Ertr.-W.-Kl. 17.

— Eigent.: Josef Zuder;  
Fl.: 52,01 ha: 28 Acker, 6 Wiesen,  
18 Forsten;

Grdst.-R.-E.: 651 M., Einh.-W.  
31 100 RM., F.-Vers.-W. 50 400  
RM., Ertr.-W.-Kl. 17.

— Eigent.: Franz Rinne;  
Fl.: 48,18 ha: 27 Acker, 6 Wiesen,  
15 Forsten;  
Grdst.-R.-E.: 717 M., Einh.-W.  
31 810 RM., F.-Vers.-W. 56 800  
RM., Ertr.-W.-Kl. 17.

— Eigent.: Geschw. Ludwig;  
Fl.: 45,22 ha: 27 Acker, 3 Wiesen,  
15,2 Forsten;  
Grdst.-R.-E.: 482 M., Einh.-W.  
28 150 RM., F.-Vers.-W. 37 000  
RM., Ertr.-W.-Kl. 17.

— Eigent.: Karl Konnast;  
Fl.: 44,47 ha: 23 Acker, 6 Wiesen,  
15,47 Forsten;  
Grdst.-R.-E.: 480 M., Einh.-W.  
26 400 RM., F.-Vers.-W. 38 000  
RM., Ertr.-W.-Kl. 17.

— Eigent.: Theodor Stenzel;  
Fl.: 42,98 ha: 25 Acker, 6 Wiesen,  
11,9 Forsten;  
Grdst.-R.-E.: 567 M., Einh.-W.  
29 410 RM., F.-Vers.-W. 76 300  
RM., Ertr.-W.-Kl. 17.

— Eigent.: Geschw. Zuder;  
Fl.: 40,41 ha: 20 Acker, 6 Wiesen,  
14,40 Forsten;  
Grdst.-R.-E.: 495 M., Einh.-W.  
26 840 RM., F.-Vers.-W. 24 400  
RM., Ertr.-W.-Kl. 17.

— Eigent.: Josef Langer;  
Fl.: 39,37 ha: 27 Acker, 3 Wiesen,  
9,3 Forsten;  
Grdst.-R.-E.: 525 M., Einh.-W.  
28 180 RM., F.-Vers.-W. 69 000  
RM., Ertr.-W.-Kl. 17.

— Eigent.: Josef Krause;  
Fl.: 35,15 ha: 27 Acker, 2 Wiesen,  
6,1 Forsten;  
Grdst.-R.-E.: 546 M., Einh.-W.  
26 550 RM., F.-Vers.-W. 71 000  
RM., Ertr.-W.-Kl. 17.

— Eigent.: Johann Wilde;  
Fl.: 34,44 ha: 23 Acker, 3 Wiesen,  
8,4 Forsten;



- Grdst.-R.-E.: 465 M., Einh.-W. 23 170 RM., F.-Vers.-W. 54 400 RM., Ertr.-W.-Kl. 17.
- Eigent.: Franz Rieger I;  
Fl.: 33,22 ha: 22 Acker, 3 Wiesen, 8 Forsten;  
Grdst.-R.-E.: 534 M., Einh.-W. 23 090 RM., F.-Vers.-W. 51 000 RM., Ertr.-W.-Kl. 17.
- Eigent.: Josef Scholz;  
Fl.: 32,89 ha: 25 Acker, 4 Wiesen, 3,8 Forsten;  
Grdst.-R.-E.: 528 M., Einh.-W. 27 050 RM., F.-Vers.-W. 36 000 RM., Ertr.-W.-Kl. 17.
- Eigent.: Geschw. Milbe;  
Fl.: 32,49 ha: 21 Acker, 4 Wiesen, 7,4 Forsten;  
Grdst.-R.-E.: 393 M., Einh.-W. 20 390 RM., F.-Vers.-W. 37 100 RM., Ertr.-W.-Kl. 17.
- Eigent.: Julius Ludwig;  
Fl.: 31,52 ha: 20 Acker, 3 Wiesen, 8,5 Forsten;  
Grdst.-R.-E.: 438 M., Einh.-W. 22 400 RM., F.-Vers.-W. 71 100 RM., Ertr.-W.-Kl. 17.
- Eigent.: Franz Rieger III;  
Fl.: 25,70 ha: 13 Acker, 3 Wiesen, 9,70 Forsten;  
Grdst.-R.-E.: 255 M., Einh.-W. 14 910 RM., F.-Vers.-W. 21 000 RM., Ertr.-W.-Kl. 17.
- Eigent.: Josef Rieger;  
Fl.: 24,46 ha: 15 Acker, 3 Wiesen, 6,46 Forsten;  
Grdst.-R.-E.: 309 M., Einh.-W. 17 970 RM., F.-Vers.-W. 22 400 RM., Ertr.-W.-Kl. 17.
- Eigent.: Josef Runert;  
Fl.: 23,92 ha: 12 Acker, 2 Wiesen, 9,9 Forsten;  
Grdst.-R.-E.: 300 M., Einh.-W. 12 600 RM., F.-Vers.-W. 40 880 RM., Ertr.-W.-Kl. 17.
- Eigent.: Josef Weisbrich;  
Fl.: 23,40 ha: 14 Acker, 3 Wiesen, 6,40 Forsten;
- Grdst.-R.-E.: 246 M., Einh.-W. 15 080 RM., F.-Vers.-W. 42 800 RM., Ertr.-W.-Kl. 17.
- Eigent.: Karl Kretschmer;  
Fl.: 22,80 ha: 14 Acker, 3 Wiesen, 5,8 Forsten;  
Grdst.-R.-E.: 306 M., Einh.-W. 16 450 RM., F.-Vers.-W. 32 000 RM., Ertr.-W.-Kl. 17.
- Eigent.: Josef Jung;  
Fl.: 22,56 ha: 14 Acker, 3 Wiesen, 5,50 Forsten;  
Grdst.-R.-E.: 264 M., Einh.-W. 15 870 RM., F.-Vers.-W. 15 100 RM., Ertr.-W.-Kl. 17.
- Eigent.: Heinrich Palmen; Pfarrei;  
Fl.: 21,48 ha (davon verp.: 11 ha): 10 Acker, 1 Wiese, 10,4 Forsten;  
Grdst.-R.-E.: 196 M., F.-Vers.-W. 40 800 RM., Ertr.-W.-Kl. 17.
- Eigent.: Bruno Bönisch;  
Fl.: 20,58 ha: 13 Acker, 3 Wiesen, 4,5 Forsten;  
Grdst.-R.-E.: 197 M., Einh.-W. 12 780 RM., F.-Vers.-W. 29 700 RM., Ertr.-W.-Kl. 17.
- Eigent.: Josef Milbe;  
Fl.: 20,54 ha: 12 Acker, 3 Wiesen, 5,5 Forsten;  
Grdst.-R.-E.: 282 M., Einh.-W. 13 740 RM., F.-Vers.-W. 32 300 RM., Ertr.-W.-Kl. 17.
- Eigent.: Wilhelm Neuber;  
Fl.: 20,18 ha: 17 Acker, 1 Wiese, 2 Forsten;  
Grdst.-R.-E.: 324 M., Einh.-W. 16 080 RM., F.-Vers.-W. 39 300 RM., Ertr.-W.-Kl. 17.

#### **Rothhaus,**

Rittergut; m. Restrittergut **Mannsdorf** und Forstparzellen **Ritterswalde**;  
Eigent.: Stadtgemeinde Reisse; Revierförster: Huch in Rothhaus;  
E. Nieder Hermsdorf (Trachten 5,5 km), Mannsdorf (Personen);  
P. T. Abetz, Lassoth (3,5 km), F. Nieber Hermsdorf 18, Ag. eK. Reisse, eK. Riemertsheide;  
Fl.: 436 ha: 32 Acker, 136 Wiesen,

247 Forsten, 21 Gewässer; Ader in Parzellen verpachtet; Grdst.-R.-E.: 7548 M.

### **Rottwik,**

Rittergut; Schwarzbunte Herdbuchherde; Eigent.: Manfred Graf von Matuschka auf Bechau; Insp.: Prätorius; F. Bechau 3; E. Carlowik-Klobebach, P. T. kK. Seiffersdorf (Kr. Grottkau), Abesz. Bechau, Ag. eK. Reisse; Fl.: 142,88,30 ha: 100,88,20 Ader, 38 Wiesen, 2 Forsten, 2 Weide, Hof; Grdst.-R.-E.: 1590 M., F.-Vers.-W. 82 000 RM.

### **Schilde,**

Rittermäßige Vogtei; Eigent.: Katholische Stadt-Pfarrei St. Jakobus in Reisse; Bevollm.: Gutsvorst.-Stelln. Rendant Albert Tanigiel, Reisse; P. T. E. F. Ag. eK. kK. Reisse (4 km), Abesz. Gießmannsdorf; Fl.: 90,1 ha; parzellenweise verp.; Grdst.-R.-E.: 2050 M.

### **Schlaupik,**

Rittergut; Eigent.: Graf Manfred v. Matuschka; Insp.: Hoffmann; E. Carlowik-Klobebach (2,5 km), P. T. Groß Carlowik, Abesz. Bechau, Ag. eK. Bechau, kK. Groß Carlowik; Fl.: 205 ha (davon verp.: 30 ha): 164 Ader, 17 Wiesen, 16 Forsten, 8 Ödland; Grdst.-R.-E.: 6120 M., F.-Vers.-W. 106 000 RM.

### **Schleibitz,**

Rittergut; Ziegelei; Eigent.: Zuckerfabrik Ottmachau; Inspektor: Fritz Schiller; E. Schleibitz, P. T. F. Ag. eK. Ottmachau, Abesz. kK. Rathmannsdorf; Fl.: 165 ha: 137,50 Ader, 12,50 Wiesen, 7,50 Weiden, 7,50 Forsten, Ödland; Grdst.-R.-E.: 3708 M., Einh.-W. 224 566 RM., F.-Vers.-W. 274 000 RM.

### **Schmefeldorf,**

Rittergut; Schwarzb. Niederungs-

vieh, Herdbuchherde; Saatgutwirtschaft;

Eigent.: Georg Alnoch, Hauptmann d. R. a. D.; Familienbesitz seit 1860; F. Bösdorf 4, P. T. E. Bösdorf (in Schlei.) 3 km, Abesz. kK. Reinschdorf, Ag. eK. Reisse; Fl.: 191 ha (davon verp.: 30 ha): 160 Ader, 15 Wiesen, 8 Weide, 3 Gewässer, 5 Ödland; Einh.-W.: 136 160 M.

### **Schmoleik,**

Oberleutnant; Eigent.: Maximilian Franke, Oberleutnant a. D. (Familienbesitz seit Ende des 15. Jahrhunderts); E. P. T. F. Abesz. kK. Bösdorf (3 km), Ag. eK. Reisse (7 km); Fl.: 100 ha: 89 Ader, 4 Wiesen, 4,25 Weiden, 1 Busch, Wasser, Wege, 1,75 Hof, Garten; Einh.-W.: 126 760 RM., F.-Vers.-W. 120 500 RM.

### **— Eigent.: August Schinke;**

Fl.: 38,16 ha: 35,6 Ader, 2,5 Wiesen; Grdst.-R.-E.: 1112 M., F.-Vers.-W. 119 750 RM., Ertr.-W.-Kl. 15.

### **— Eigent.: Paul Tise;**

Fl.: 35,14 ha: 30,50 Ader, 2,50 Wiesen, 2 Weiden; Grdst.-R.-E.: 1143 M., Einh.-W. 45 610 RM., F.-Vers.-W. 55 200 RM., Ertr.-W.-Kl. 15.

### **— Eigent.: Paul Grünher; Pferdezücht;**

Fl.: 24,29 ha: 22 Ader, 1,25 Wiesen, 0,75 Forsten; Grdst.-R.-E.: 696 M., Einh.-W. 31 520 RM., F.-Vers.-W. 61 500 RM., Ertr.-W.-Kl. 15.

### **— Eigent.: Josef Schneider;**

Fl.: 23,25 ha: 20 Ader, 3,75 Wiesen; Grdst.-R.-E.: 699 M., F.-Vers.-W. 50 000 RM.

### **— Eigent.: Paul Fischer;**

Fl.: 23 ha: 21 Ader, 1,50 Wiesen, 0,50 Forsten; Grdst.-R.-E.: 612 M., F.-Vers.-W. 42 500 RM.

### **— Eigent.: Max Lorenz; Rindviehzucht, Pferdezücht;**

Fl.: 20,57 ha: 18 Ader, 2,57 Wiesen; Grdst.-R.-E.: 657 M., F.-Vers.-W. 30 000 RM., Ertr.-W.-Kl. 15.

### Schönwalde,

- Rittergut; Herdbuchherde;  
Eigt.: Provinzial-Verband Ober-  
schlesien; Insp.: Scholz;  
F. Ziegenhals 105, E. Ag. eK. T.  
Ziegenhals, P. Abcz. kK. Schön-  
walde;  
Fl.: 82,50 ha (davon verp.: 35 ha):  
64 Ader, 10 Weiden, 8 Forsten, 0,5  
Ödland.
- Eigt.: Berthold und Paul Mahlich;  
F. Ziegenhals 146;  
Fl.: 26,79 ha: 21,29 Ader, 5 Wiesen;  
F.-Vers.-W.: 47 000 RM.

### Schubertskroffe,

- Eigt.: Franz Sauer;  
E. Ralkau-Wiesau (4 km), F.  
Ralkau 2, P. T. Ralkau, Abcz. kK.  
Wiesau, Ag. Reisse, eK. Ottmachau;  
Fl.: 30 ha: 24 Ader, 3 Wiesen,  
3 Forsten.
- Eigt.: Josef Jung;  
Fl.: 26 ha: 22,50 Ader, 1 Wiesen,  
2,50 Forsten.

### Schwammelmwig,

- Rittermäßige Scholtisei; Schwarzb.  
Herdbuchherde; Ziegelei;  
Eigt.: Deutsches Reich, Reichswasser-  
straßenverwaltung; Pächter: Fritz  
Lorenz; Oberinspekt.: Basišta in  
Peterwitz; . Inspektor: Birkner,  
Schwammelmwig;  
F. Schwammelmwig 11;  
E. P. T. Abcz. kK. Schwammelmwig,  
Ag. eK. Ottmachau;  
Fl.: 153 ha: 126 Ader, 18 Wiesen,  
0,3 Weiden, 4 Forsten, 4,7 Hof;  
Grdst.-R.-E.: 5435 M.
- Eigt.: Anna Franke;  
Fl.: 35 ha: 25 Ader, 6 Wiesen,  
2 Forsten, 1 Gewässer, 1 Ödland;  
Einh.-W.: 50 130 RM., F.-Vers.-W.  
84 000 RM., Ertr.-W.-Kl. 14.
- Eigt.: Karl Scholz; Niederlage der  
Großen Mühle Reisse; Getreide-  
einkauf, Futtermittel-Verkauf;  
Fl.: 29,62 ha: 22 Ader, 6 Wiesen,  
0,62 Hof, Garten;  
Grdst.-R.-E.: 1050 M., F.-Vers.-W.  
100 000 RM.

### Schwandorf,

- Rittergut; Milchwirtsch. Getreide-  
und Hackfruchtbau. Angechl. an die  
Brennereigenossensch. Schwandorf;  
Eigt.: verw. Tony Deloch u. Walter  
Deloch; Insp.: Otto Richtersth; F.  
Ralkau 1;  
E. Ralkau-Wiesau (Kleinb. 3 km),  
P. T. kK. Abcz. Ralkau, Ag. eK.  
Ottmachau;  
Fl.: 256 ha (davon verp.: 14,5 ha):  
236,5 Ader, 6 Wiesen, 4 Forsten,  
9,5 Gärten, Hof, Wege.

### Sengwitz,

- Eigt.: August Edert;  
E. P. T. Stephansdorf (4 km), F.  
Sengwitz, Ag. kK. eK. Reisse;  
Fl.: 25,49 ha: 22 Ader, 2 Wiesen,  
1,49 Forsten;  
Grdst.-R.-E.: 522 M., Einh.-W.  
30 840 RM., Ertr.-W.-Kl. 15.
- Eigt.: Josef Züttner;  
Fl.: 25 ha (davon verp.: 2,50 ha):  
21 Ader, 4 Wiesen, Strauchwerk,  
Ödland, Hof, Gewässer;  
Grdst.-R.-E.: 513 M., F.-Vers.-W.  
29 000 RM.
- Eigt.: Emanuel Züttner'sche Erben;  
Fl.: 25 ha: 20,75 Ader, 2,75 Wiesen,  
1,5 Weiden.
- Eigt.: Alois Zahnel;  
Fl.: 23,25 ha: 19 Ader, 2 Wiesen,  
1,75 Forsten;  
Grdst.-R.-E.: 480 M., F.-Vers.-W.  
38 000 RM.
- Eigt.: Josef Zahn;  
Fl.: 22 ha: 19 Ader, 2 Wiesen,  
1 Forsten;  
Grdst.-R.-E.: 576 M., Ertr.-W.-  
Kl. 15.
- Eigt.: Paul Grünher;  
Fl.: 21,94,08 ha: 18 Ader, 2,50  
Wiesen, 1 Forsten;  
Grdst.-R.-E.: 507 M., Ertr.-W.-  
Kl. 15.
- Eigt.: Karl Grünher;  
Fl.: 21,87 ha: 19 Ader, 2 Wiesen,  
0,87 Forsten;  
Grdst.-R.-E.: 495 M.



- Eigt.: Albert Neuber;  
Fl.: 20,50 ha: 18,50 Ader, 1,50 Wiesen, 1,50 Forsten;  
Grdst.-R.-E.: 522 M., Einh.-W. 26 130 RM., Ertr.-W.-Kl. 15.

#### Steinhübel,

Rittergut; Zucht des deutsch. Edelschweines;

Eigt.: Rudolf von Falkenhäusen, Bielau; Oberinsp.: Wolff;  
E. T. Steinhübel, P. F. Heidau, Abez.kK. Bielau, Ag. eK. Reiffe;  
Fl.: 167 ha: 87 Ader, 74 Wiesen, 1 Weiden, 1 Holz, 4 Gewässer, Ob- land;  
Grdst.-R.-E.: 3367 M.

#### Steinsdorf,

Eigt.: Albert Kretschmer;  
E. F. Abez.kK. Steinsdorf, P. T. Steinau; eK. Dittmannsdorf, Ag. Reiffe;  
Fl.: 28,33 ha: 25 Ader, 3,33 Wiesen;  
Grdst.-R.-E.: 779 M., F.-Vers.-W. 49 600 RM., Ertr.-W.-Kl. 14.

- Eigt.: Anton Hauschild;  
Fl.: 27,75 ha: 25 Ader, 2,75 Wiesen;  
Grdst.-R.-E.: 800 M., F.-Vers.-W. 21 300 RM., Ertr.-W.-Kl. 14.

- Eigt.: Johann Rinne;  
Fl.: 23,95 ha: 20 Ader, 3,95 Wiesen;  
Grdst.-R.-E.: 805 M., F.-Vers.-W. 27 300 RM.

- Eigt.: Eduard Heinze;  
Fl.: 22,61 ha: 19 Ader, 3,61 Wiesen;  
Grdst.-R.-E.: 704 M., F.-Vers.-W. 46 100 RM., Ertr.-W.-Kl. 14.

- Eigt.: Josef Otte;  
Fl.: 22,30 ha: 20 Ader, 2,30 Wiesen;  
Grdst.-R.-E.: 690 M., F.-Vers.-W. 40 500 RM., Ertr.-W.-Kl. 14.

- Eigt.: Josef Runze;  
Fl.: 22 ha (davon gepachtet.: 3 ha): 18 Ader, 4 Wiesen;  
Grdst.-R.-E.: 573 M., F.-Vers.-W. 36 500 RM., Ertr.-W.-Kl. 14.

- Eigt.: Paul Hoje;  
Fl.: 20,29 ha: 18 Ader, 2,29 Wiesen;  
Grdst.-R.-E.: 657 M., F.-Vers.-W. 53 500 RM.

- Eigt.: Karl Rudolph;  
Fl.: 21,62 ha: 19 Ader, 2,62 Wiesen;  
Grdst.-R.-E.: 646 M., F.-Vers.-W. 62 100 RM., Ertr.-W.-Kl. 14.

- Eigt.: Paul Walke II;  
Fl.: 21,61 ha: 18 Ader, 3,61 Wiesen;  
Grdst.-R.-E.: 737 M., F.-Vers.-W. 35 700 RM.

- Eigt.: Anton Ader;  
Fl.: 20,07 ha: 18,32 Ader, 1,75 Wiesen;  
Grdst.-R.-E.: 600 M., F.-Vers.-W. 32 700 RM., Ertr.-W.-Kl. 14.

#### Stephansdorf,

Eigt.: Josef Herde;  
E. P. T. F. kK. Stephansdorf, Abez. Gießmannsdorf, Ag. eK. Reiffe;  
Fl.: 34,53 ha: 31 Ader, 2,53 Wiesen, 1 Strauchholz;  
F.-Vers.-W. 48 750 RM., Ertr.-W.-Kl. 15.

#### Struwik,

Eigt.: Paul Wiedemann;  
E. P. T. F. kK. Bösdorf, Abez. Weigwik, Ag. eK. Reiffe;  
Fl.: 23,25 ha: 20,75 Ader, 2,50 Wiesen;  
Grdst.-R.-E.: 163 M., Ertr.-W.-Kl. 15.

- Eigt.: Max Stolle;  
Fl.: 20,75 ha: 17 Ader, 3,75 Wiesen, Forsten;  
Grdst.-R.-E.: 150 M., Ertr.-W.-Kl. 15.

#### Stübendorf,

Rittergut mit Ober- und Niederhof; Rüben- und Getreidebau. Schwarzbuntes Niederungsvieh. Schafzucht. Zucht des vereidelten deutschen Landschweines;

Eigt.: Reichswasserstraßenverwalt.; Pächter: Aktien-Zuckerfabrik Ottmachau; Güterdirekt.: Maaf; Inspekt.: Zul. Lajel; F. Schwammewik 5;

E. Mösen (2 km), Ottmachau (6 km), P.T.Abez.kK. Schwammewik, Ag. eK. Ottmachau;  
Fl.: 323 ha ursprünglich; durch den Bau des Ottmachauer Staubeckens ist heute schon beinahe die Hälfte

des Gutes verloren, bei Fertigstellung des Staubeckens wird das Gut ganz aufgelöst; die Flächen ändern sich nach Bedarf des Staubeckens.

### **Tannenberg,**

Freigut;

Eigt.: Max Krusche;

E. Baude-Tannenberg (1 km), P. T. Baude (2 km), F. Tannenberg, Abbez. kK. Bielefeld, Ag. eK. Meisse, eK. Ottmachau;

Fl.: 48 ha: 44 Acker, 1,50 Wiesen, 2,50 Forsten;

Grdst.-R.-E.: 985 M., F.-Vers.-W. 91 950 RM.

— Eigt.: Jos. Richter; rittermäßige Scholtselei;

Fl.: 38,5 ha.

Grdst.-R.-E.: 700 M.

— Eigt.: Eduard Heinze;

Fl.: 24 ha: 17 Acker, 2 Wiesen, 4 Forsten, 1 Sdland;

F.-Vers.-W.: 52 000 RM.

— Eigt.: Ferdinand Fischer;

Fl.: 21 ha: 16 Acker, 1,50 Wiesen, 3 Forsten, 0,50 Sdland;

Grdst.-R.-E.: 50 000 RM.

### **Thiergarten-Würben,**

Staatsdomäne; Schles. Schwarzbunt. Niederungswieh. Dtsch. weiß. Edelschwein. — Getreideanbau (neueste Züchtungen). Starke Flachs- und Rübenbau;

Eigt.: Der Preussische Staat; Nutznießer: Fürstbischöf. Stuhl in Breslau; Bevollm.: Fürstbischöf. Kommission für Güterverwaltung in Breslau 9, Domstr. 15; Pächter: Aktien-Zuckerfabrik Ottmachau; Inspektor: Bleß, 1 Assistent; F. Ottmachau 12 u. 98, P. T. E. Ag. eK. Ottmachau (Kreis Grottkau) Bsh. 4 km, Abbez. Rastau, kK. Ottmachau (für Thiergarten) u. Rastau (für Würben);

Fl.: 405 ha: 260,2 Acker, 59,2 Wiesen, 33 Weide, 36 Holz, 16,2 Hof, Park, Wege und Wasser;

Grdst.-R.-E.: 8316 M.

### **Wolkmannsdorf,**

Niedergut; Viehzuchtbetrieb;

Eigt.: Franz Daniel; F. Niederhermsdorf 8;

E. Mannsdorf (2,5 km), Niederhermsdorf (3 km), P. T. Abbez. Wolkmannsdorf, Ag. eK. Meisse, kK. Wolkmannsdorf;

Fl.: 132 ha;

Grdst.-R.-E.: 2010 M.

— Rittergut; Schwarzb. Ostfriesenherde. Dtsch. Edelschwein. Angeschl. der Molkereigenossenschaft Niederhermsdorf;

Eigt.: Robert Gaideczka; 1 Assistent; F. Niederhermsdorf 11;

E. Mannsdorf (3 km), Raundorf (4 km), P. T. Abbez. kK. Wolkmannsdorf, Ag. eK. Meisse;

Fl.: 107,50 ha: 90 Acker, 12 Wiesen, 3 Forsten, 2,50 Hof, Garten;

Grdst.-R.-E.: 1500 M., Einh.-W. 90 090 RM., F.-Vers.-W. 194 560 RM., Ertr.-W.-Kl. 17.

— Eigt.: Josef Milbe;

Fl.: 36,50 ha: 24,50 Acker, 6 Wiesen, 1,50 Weide, 2,50 Forsten, 0,50 Sdland;

F.-Vers.-W.: 60 000 RM.

— Eigt.: Theodor Lasse;

Fl.: 34 ha: 22 Acker, 5 Wiesen, 2 Weiden, 4 Forsten;

F.-Vers.-W.: 30 000 RM., Ertr.-W.-Kl. 17.

— Eigt.: Josef Hansel; Viehzuchtbetrieb;

Fl.: 29,75 ha: 17,50 Acker, 3 Wiesen, 7,50 Forsten mit Strauchwerk, 1,75 Sdland;

F.-Vers.-W.: 31 000 RM.

— Eigt.: Paul Gora;

Fl.: 28,25 ha: 20,50 Acker, 2,25 Wiesen, 3,50 Sträucher, 2 Sdland;

F.-Vers.-W.: 12 000 RM., Ertr.-W.-Kl. 17.

— Eigt.: Karl Biener II;

Fl.: 27,25 ha: 20 Acker, 4 Wiesen, 2,50 Forsten, 1 Sdland;

F.-Vers.-W.: 60 000 RM.

- Eigent.: Jldor Schmidt;  
Fl.: 26,75 ha: 21,25 Acker, 3,75 Wiesen, 1,50 Forsten, 0,25 Obland;  
F.-Vers.-W.: 60 000 RM.
- Eigent.: Johann Thomas;  
Fl.: 26,50 ha: 16,25 Acker, 4 Wiesen, 3 Forsten, 0,25 Gewässer, 3 Obland.
- Eigent.: Johann Bias;  
Fl.: 26 ha (davon verp.: 1,25 ha):  
21,75 Acker, 5 Wiesen.
- Eigent.: Josef Stenzel;  
Fl.: 25,25 ha: 17,50 Acker, 3,50 Wiesen, 3,75 Forsten, 0,50 Obland;  
F.-Vers.-W.: 12 000 RM., Ertr.-W.-Kl. 17.
- Eigent.: Arthur Kunert;  
Fl.: 25 ha: 18 Acker, 3 Wiesen, 3,5 Forsten, 0,5 Obland;  
Grdst.-R.-E.: 303 M., F.-Vers.-W. 20 000 RM., Ertr.-W.-Kl. 17.
- Eigent.: August Linke;  
Fl.: 24,50 ha: 14 Acker, 2 Wiesen, 5 Forsten, 0,50 Gewässer, 3 Obland;  
F.-Vers.-W.: 16 500 RM., Ertr.-W.-Kl. 17.
- Eigent.: August Wahner;  
Fl.: 22,75 ha (davon verp.: 3,75 ha):  
14,75 Acker, 4 Wiesen, 2 Forsten, 2 Obland;  
F.-Vers.-W.: 42 000 RM.
- Eigent.: Maria Wahner;  
Fl.: 22,50 ha: 10 Acker, 2,50 Wiesen, 2,50 Forsten, 2 Weiden, 5,50 Obland.
- Eigent.: Johann Herk;  
Fl.: 22 ha: 19 Acker, 0,50 Wiesen, 1 Forsten, 1,50 Obland;  
F.-Vers.-W.: 8500 RM.
- Eigent.: Josef Jstel I;  
Fl.: 22 ha: 15,50 Acker, 2 Wiesen, 3 Forsten, 1,50 Obland;  
F.-Vers.-W.: 25 000 RM.
- Eigent.: Josef und Marie Schwarzer;  
Fl.: 22 ha: 11,50 Acker, 5 Wiesen, 5,50 Obland;  
F.-Vers.-W.: 25 000 RM.

- Eigent.: Albert Weißbrich;  
Fl.: 22 ha: 14,50 Acker, 3,50 Wiesen, 1,50 Forsten, 2,50 Obland;  
F.-Vers.-W.: 22 000 RM., Ertr.-W.-Kl. 17.
- Eigent.: Karl Weißer;  
Fl.: 22 ha: 13 Acker, 2,50 Wiesen, 1 Weiden, 4 Forsten; 1,50 Obland;  
Ertr.-W.-Kl.: 17.
- Eigent.: Julius Biener;  
Fl.: 21 ha Acker und Wiesen.
- Eigent.: Franz Müller;  
Fl.: 21,50 ha: 15 Acker, 1,75 Wiesen, 0,75 Obland;  
F.-Vers.-W.: 8000 RM., Ertr.-W.-Kl. 17.
- Eigent.: Franz Rachmann;  
Fl.: 20,25 ha: 11,25 Acker, 3,50 Wiesen, 4,25 Forsten, 1,25 Obland;  
F.-Vers.-W.: 18 000 M.

#### Waldorf,

- Ritterg.; Saatzuchtwirtschaft landwirtschaftl. Kulturpflanzen; Schwab. Ostfriesen, Herdbuchherde; Dampfziegelei (1½ Millionen Jahresproduktion); Schweinehochzucht; Eigent.: Preussischer Domänenfiskus; Pacht.: Curt Janekti; Insp.: Erik Grosse; Rentmeister: Johannes Gauda; F. Bösdorf 11; E. Bösdorf (4 km), P. T. Abetz. kK. Waldorf, Ag. eK. Neisse; Fl.: 193 ha: 162 Acker, 13 Wiesen, 10 Weiden, 3 Ziegelei, 1,5 Garten, 2,5 Hof, 1 Park;  
Grdst.-R.-E.: 4801 M.
- Pfarrwidmut;  
Eigent.: Kath. Pfarrei Waldorf; Nutznießer: Pfarrer Joh. Goebel; Fl.: 75 ha; Parzellenverpachtung (70 ha);  
Grdst.-R.-E.: 1729 M.
- Eigent.: Franz Christoph I;  
Fl.: 25,75 ha: 22 Acker, 3,75 Wiesen; Grdst.-R.-E.: 498 M., F.-Vers.-W. 34 000 RM., Ertr.-W.-Kl. 15.
- Eigent.: Paul Müller;  
Fl.: 25,35 ha: 21 Acker, 2 Wiesen, 2 Obland;



Grdst.-R.-E.: 450 M., Einh.-W. 31 500 RM., F.-Vers.-W. 33 140 RM., Ertr.-W.-Kl. 15.

- Eigent.: Paul Lux;  
Fl.: 22,50 ha: 19 Acker, 3 Wiesen, 0,50 Ödland;  
Grdst.-R.-E.: 453 RM., Einh.-W. 24 960 RM., F.-Vers.-W. 30 000 RM., Ertr.-W.-Kl. 15.
- Eigent.: Albert Walke;  
Fl.: 22,50 ha: 19,50 Acker, 3 Wiesen;  
Grdst.-R.-E.: 510 M., F.-Vers.-W. 39 000 RM., Ertr.-W.-Kl. 15.

### Weizenberg,

Eigent.: August Mnoch; Viehzucht-betrieb;  
E. Neisse und Bösdorf (je 5 km), P. Abbez. kK. Groß Neundorf, T. F. Ag. eK. Neisse;  
Fl.: 36 ha: 30 Acker, 2,50 Wiesen, 2,50 Weiden, Forsten, 1 Ödland.

- Eigent.: Paul Machate;  
Fl.: 24 ha: 17,50 Acker, 4 Wiesen, 1,50 Forsten, 0,75 Ödland.

### Wellenbof,

Ritterg.; Intensiv. Viehzuchtbetrieb; Schlamm. Schwarzb. Niederungsvieh, Stammherde. — Mitglied des Verbandes Schlesischer Rindviehzüchtervereine;

Eigent.: Franz Lux-Wellenbof, Landbesitzer; Familienbesitz seit 1839; Insp.: Wolf; F. Neisse 344;

Klmb. P. Neisse-Oberneuland (1,5 km), T. (L.-Adr.: „Wellenbof“ Neisse), Abbez. E. Ag. eK. Neisse (3,5 km), kK. Neisse-Neuland und Heiligkreuz;

Fl.: 165 ha (davon verp.: 5 ha): 132 Acker, 25 Wiesen, 5 Weiden, 3 Ödland;  
Grdst.-R.-E.: 4393 M., Einh.-W. 250 000 RM., F.-Vers.-W. 385 200 RM., Ertr.-W.-Kl. 13.

### Wiesau,

Ritterg.; Schwarzb. Ostfriesen. — Angeh. an d. Brennerei-Genossenschaft und Kartoffelflocken-Fabrik Schwandorf;

Eigent.: Max Rutsche; F. Raltau 3; E. Raltau-Wiesau (1 km), P. T. Raltau, Abbez. Dürr Arnsdorf, Ag. eK. Neisse, kK. Wiesau;  
Fl.: 75 ha: 65 Acker, 10 Wiesen;  
Grdst.-R.-E.: 1850 M.

- Eigent.: Carl Klinge;  
Fl.: 50 ha: 39 Acker, 5 Wiesen, 5 Strauchwerk, 1 Ödland;  
Einh.-W. 48 000 RM., F.-Vers.-W. 50 000 RM.
- Eigent.: Josef Streit;  
Fl.: 25,50 ha: 21,50 Acker, 1 Wiesen, 0,75 Strauchwerk, 1,25 Ödland.

### Wischte,

Eigent.: Julius Teuber;  
E. T. Wischte, P. Ag. eK. Neisse, Abbez. kK. Neunz;  
Fl.: 30 ha (davon verp.: 1,50 ha): 26 Acker, 4 Wiesen;  
Grdst.-R.-E.: 909 M., F.-Vers.-W. 67 280 RM.

- Eigent.: Josef Schinke;  
Fl.: 28 ha: 20 Acker, 6 Wiesen, 2 Forsten;  
Grdst.-R.-E.: 940 M., F.-Vers.-W. 61 000 RM.

- Eigent.: Josef Neuber;  
Fl.: 26,50 ha: 18 Acker, 4 Wiesen, 4,50 Forsten;  
Grdst.-R.-E.: 702 M., F.-Vers.-W. 55 250 RM.

- Eigent.: Karl Edert;  
Fl.: 26 ha: 20 Acker, 5 Wiesen, 0,50 Forsten, 0,50 Gewässer;  
Grdst.-R.-E.: 912 M., F.-Vers.-W. 58 600 RM.

- Eigent.: Paul Heering;  
Fl.: 26 ha: 19 Acker, 3 Wiesen, 4 Forsten;  
Grdst.-R.-E.: 783 M., F.-Vers.-W. 70 000 RM.

- Eigent.: Richard Nitsche;  
Fl.: 26 ha: 18,50 Acker, 3,50 Wiesen, 4 Forsten;  
Grdst.-R.-E.: 862 M., F.-Vers.-W. 57 850 RM.

— Eigent.: Hedwig Rieger;  
Fl.: 26 ha: 20 Acker, 4 Wiesen,  
2 Forsten;  
Grdst.-R.-E.: 728 M., F.-Vers.-W.  
30 330 RM.

— Eigent.: Carl Feldmann;  
Fl.: 24 ha: 18 Acker, 3 Wiesen,  
3 Forsten;  
Grdst.-R.-E.: 558 M., F.-Vers.-W.  
54 600 RM.

— Eigent.: Paul Alder;  
Fl.: 23 ha: 18 Acker, 4 Wiesen,  
1 Forsten;  
Grdst.-R.-E.: 672 M., F.-Vers.-W.  
59 480 RM.

### **Würben,**

Eigent.: Gustav Wolf;  
E. Ag. eK. Ottmachau (5 km), P. T.  
Abz. kK. F. Raitau;  
Fl.: 33,75 ha: 27 Acker, 2,50 Wiesen,  
2,50 Forsten, 1,50 Aderland;  
F.-Vers.-W. 120 000 RM., Ertr.-  
W.-Kl. 13.

— Eigent.: Alfred Schöe;  
Fl.: 26,75 ha: 22,50 Acker, 2,50  
Wiesen, 1,50 Aderland;  
F.-Vers.-W. 90 000 RM., Ertr.-W.-  
Kl. 13.

— Eigent.: Richard Hartelt; F. Raitau 9;  
Fl.: 25,75 ha: 20 Acker, 11 Wiesen,  
0,25 Forsten, 2 Aderland;  
F.-Vers.-W. 108 000 RM., Ertr.-W.-  
Kl. 13.

### **Ziegenhals,**

Stadtgut;  
Eigent.: Stadtgemeinde Ziegenhals;  
Stadtförster: Schirdewahn;  
F. Ziegenhals 33;  
P. T. E. Abz. Ag. eK. kK. Ziegen-  
hals;  
Fl.: 688 ha: 208 Acker, 480 Holz;  
Acker in Parzellen verpachtet;  
Grdst.-R.-E.: 6814 M.

— Eigent.: Oberschles. Landgesellschaft,  
Oppeln, Sternstraße 24;  
Fl.: 27,34 ha in 41 Siedlerstellen  
aufgeteilt.

## 11. Landkreis Neustadt

**Lage:** Der Kreis Neustadt wird im Westen vom Landkreise Meisse, im Norden von den Kreisen Gassenberg und Oppeln, im Osten von dem Kreise Cosel, im Süden vom Kreise Leobschütz und von der Tschecho-Slowakei — dem früheren Österreichisch-Schlesien — begrenzt. — Die Güter gehören zur Oberschlesischen Fürstentumslandschaft.

**Größe:** 79 919 ha.

**Bevölkerung:** 95 370 Einw. Mittlere Bevölkerungsdichte: 1,14 je ha. Der Kreis Neustadt ist der Einwohnerzahl nach der zweitgrößte von Oberschlesien. Städte: Neustadt (17 052 Einw.), Oberglogau (7197 Einw.), Zülz (2575 Einw.). Landgemeinden: 96, Amtsbezirke: 31.

**Bodenbeschaffenheit:** Der nördliche Teil des Kreises ist meist eben, wenig fruchtbar und vorherrschend bewaldet. Der südliche Teil an der tschecho-slowakischen Grenze ist bergiges Land. Der mittlere Teil ist von ausgezeichnete Fruchtbarkeit. In den Tälern des Goldbaches, der Braune, der Prudnit, der Hohenploh und des Zülzer Wassers sowie der Straduna liegen ausgedehnte Wiesenflächen. Nach der letzten Betriebszählung (1929) beläuft sich die Gesamtzahl der land- und forstwirtschaftlichen Betriebe auf 10 200 mit einer Gesamtfläche von 76 589 ha. Davon sind 50 763 ha Ackerland, 967 ha Gartenland, 7323 ha Wiesen und Weide und 15 016 ha forstwirtschaftliche Fläche. — Der durchschnittliche Grundsteuerreinertrag beträgt pro ha Acker 22,72 M., Wiesen: 28,59 M., Holz 7,05 M.

**Industrielle und landwirtschaftliche Betriebe:** Textilindustrie in Neustadt (S. Fräntel, Leinenfabrik); Schuhfabriken in Neustadt; landwirtschaftliche Maschinenfabriken in Leuber, Neustadt, und Oberglogau; Mehlmühlen in Buchelsdorf, Dirschelwitz, Dittersdorf, Dobersdorf, Dobrau, Ellguth, Fröbel, Glöglitz, Grabine, Jassen, Kerpen, Komornitz, Kramelau, Kreiwick, Krobusch, Kröschendorf, Kunzenhof, Langenbrück, Lonschnitz, Moskau, Mokrau, Müllmen, Neustadt, Pietna, Groß Bramsen, Psychod, Radstein, Deutsch Kasselwitz, Kasselwitz, Kepsch, Rosenberg, Oberglogau, Schelitz, Schönowitz, Schweinsdorf, Steinau, Al. Strehlik, Twardawa, Wadenau, Walzen, Wiese (gräf.), Wildgrund und Zülz; Olfabrik in Rujau; Dampfsägewerke in Rujau, Lonschnitz, Schelitz, Neustadt OS. und Zülz; Zuckerfabriken in Oberglogau und Schönowitz; Brauereien in Oberglogau, Neustadt OS. und Zülz; Molkereien in Dittersdorf, Leuber, Neustadt, Schloß Oberglogau, Riegersdorf, Schnellewalde, Steinau OS., Twardawa, Wiese gräf. und Wiltau; Zementwarenfabrikation in Lonschnitz, Neustadt und Deutsch Kasselwitz; Elektrische Zentralen in Deutsch Kasselwitz, Ellguth, Langenbrück, Neustadt OS. und Wiltau; im übrigen gehört der Kreis zum Versorgungsgebiet des kommunalen Kraftwerkes Oppeln.

### **Verkehrsverhältnisse:**

Eisenbahnen: Camenz—Randzín mit den Stationen Schnellewalde, Neustadt, Dittersdorf, Deutsch Kasselwitz, Oberglogau und Twardawa; Neustadt—Gogolin mit den Stationen Neustadt OS., Leuber, Neuhof, Zülz, Krobusch, Lonschnitz, Moschen, Zellin, Klein Strehlik und Dobrau;

Deutsch Kasselwitz—Leobschütz mit der Station Deutsch Kasselwitz; Kreisbahn Meisse—Steinau mit der Station Steinau;



Autobuslinien: Neustadt—Wildgrund—Arnoldsdorf—Zuckmantel (16 km);  
Neustadt — Steinau (15 km); Oberglogau — Zuzella (15 km);  
Grocholub — Iwardawa — Oberglogau (19 km); Zülz — Schmitsch —  
Neustadt OS.; Oberglogau — Kostenthal; Oberglogau — Zülz; Ober-  
glogau — Krappitz; Oberglogau — Leobschütz.

**Kulturelle und soziale Einrichtungen:** In Neustadt: Staatl. kath. Gymnasium, Angela-Lyzeum, landw. Schule, 4 katholische und 1 evangel. Volksschulen, kaufm. und gewerbl. Berufsschulen, 1 Handelsschule, die Werkschule der Firma S. Fränkel, städt. Krankenhaus, Krankenhaus der Barmherzigen Brüder mit der neuerbauten Leichenhalle, Kreisstrankenhaus in Zülz, Waisenhaus St. Annastift, städt. Altersheim St. Josefsstift; — in Oberglogau: 1 Aufbauschule, höhere Knaben- und Mädchenschule, 1 Mittelschule, 2 Volksschulen, 2 Kleinkinderschulen, städt. Krankenhaus; — in Zülz: kaufm. und gewerbl. Berufsschule, ländl. Fortbildungsschulen in 38 Orten.

## **Zusammenstellung der größeren Besitzungen:**

### **Majorats Herrschaft Oberglogau:**

Eigt.: Hans Georg Reichsgraf von Oppersdorff, Freiherr zu Alth und Friedstein, Majorats Herr auf Schloß Oberglogau; zur Herrschaft gehören die Güter: Blaschewitz, Brotschütz mit Kramelau, Dirschelwitz mit Moskau, Tröbel mit den Vorwerken Carolinenhof und Probstberg, Glöglitz mit Vorwerk Thiergarten, Grocholub, Jarischowitz, Komornitz, Alt Ruttendorf, Neu Ruttendorf, Lobkowitz, Neuhof, Oberglogau, Kepsch, Schreibersdorf, Stieboldorf-Pietna mit Vorwerk Boret, Wiese (Pauliner); — Gesamtfläche: 5351,2 ha; Gesamt-Grdst.-R.-E.: 112 804 M.

### **Majorats Herrschaft Dobrau:**

Eigt.: Hermann Graf von Seherr-Thoß, Rittmeister a. D., Amtsvorsteher; zur Herrschaft gehören die Güter: Dobrau mit Vorwerk Neubude, Friedersdorf mit den Vorwerken Kapelle und Neuworwerk, Körnitz mit den Vorwerken Agnesenhof und Schefai, Rosnochau mit den Vorwerken Dschina und Neufriedersdorf, Schwärze mit Vorwerk Breschmina, Schwesterwitz, Stöblau; Gesamtfläche: 3800 ha.

### **Herrschaft Moschen:**

Eigt.: Claus von Tiele-Winckler auf Moschen OS.; zur Herrschaft gehören die Güter: Krobusch, Moschen, Neudorf, Ober-Schartowitz, Rasselwitz, Simsdorf, Zellin, Zowade und den Forstbezirken Nieder-Schartowitz und Gedschücker Servitutwald; Gesamt-Fl.: 4337,7 ha. — Gesamt-Grdst.-R.-E.: 57 000 M.

### **Herrschaft Wiese:**

Eigt.: Hermann von Choltitz, Landrat z. D., Landesältester und Kreisdeputierter auf Schloß Wiese Gräflitz; Familienbesitz seit 1840; zur Herrschaft gehören die Güter: Buchelsdorf, Wiese gräfl. mit den Vorwerken Donnersmark und Roßem und Forst Hoyerwald; Gesamt-Fl.: 1168 ha. — Gesamt-Grdst.-R.-E.: 15 849 M.

## **Kreisstadt Neustadt OS.**

Landgerichte: Meisse und Oppeln. Amtsgerichte: Neustadt OS., Oberglogau, Friedland OS. und Krappitz (zum Landgericht Oppeln gehörig).

Landrat (§. 22 u. 23): Dr. Pachur;  
Kreisoberinspektor: Frost.  
Kreisobersekretäre: Faulde u. Hanke.  
Kreisasse: Scheiner, Ober-Rechtsmstr.  
Kreisausschuß: Burkert, Obersekr.

Kreiswohlfahrtsamt: Ossig, Kreis-  
ausschuß-Bürodirektor.

Kreisversicherungsinspektor: Rinke.  
Kreisbaumeister (§. 168): Schroeter.

Kreiskommunalkasse, Kreispar- und Kreisgirotasse: Schubert, Kreispartassendirektor, Kuhn, Kassierer. Kreisarzt (Z. 116): Dr. Deckner, Med.-Rat. Kreistierarzt: Henrich, Veterinärrat. Grenztierarzt: Richter, Veterinärat in Ratibor.

Katasterdirektor: Rothe. Schulräte: Krause in Neustadt, Bakalla in Oberglogau. Finanzamt (Z. 123): Rendschmidt, Oberregierungsrat. Kulturamt in Leobschütz. Gewerbeaufsichtsamt in Meisse. Hochbauamt in Leobschütz und Meisse.

## Verzeichnis der Güter

### Alt Ruttendorf,

Ritterg.; Schweinemast; schwarzb. Holländer;

Eigt.: Hans Georg Graf v. Oppersdorf; Insp.: Hermesmann; F. Oberglogau 60;

E. P. T. Ag. eK. Oberglogau (3,8 km), Abbez. Schloß Oberglogau I, kK. Friedersdorf;

Fl.: 255 ha: 248 Acker, 7 Sdland; Grdst.-R.-E.: 7581 M., Einh.-W. 438 140 RM., F.-Vers.-W. 227 130 RM., Ertr.-W.-Kl. 13.

— Eigt.: Johann Pohl;

Fl.: 28,38 ha: 27,38 Acker, 1 Wiesen.

### Altstadt,

Eigt.: Eugen Menzler;

E. P. T. F. Abbez. kK. Zülz, Ag. Neustadt, eK. Ellsnig-Zülz;

Fl.: 39,50 ha: 35 Acker, 4,50 Wiesen; Grdst.-R.-E.: 1340 M., F.-Vers.-W. 57 000 RM., Ertr.-W.-Kl. 11.

— Eigt.: Wilhelm Wistuba;

Fl.: 32 ha: 30 Acker, 2 Wiesen; Grdst.-R.-E.: 1129,23 M., Einh.-W. 72 000 RM., F.-Vers.-W. 47 000 RM., Ertr.-W.-Kl. 11.

— Eigt.: Geschwister Mierswa;

F. Zülz 31; Fl.: 26,50 ha: 23,50 Acker, 3 Wiesen; F.-Vers.-W.: 28 000 RM.

— Eigt.: Geschwister Czaja;

Fl.: 25 ha (davon verp.: 3,50 ha): 24,50 Acker, 0,50 Wiesen; Grdst.-R.-E.: 796 M., Einh.-W. 53 540 RM., F.-Vers.-W. 26 000 RM., Ertr.-W.-Kl. 11.

— Eigt.: Moïse Kontny;

Fl.: 24 ha (davon verp.: 1,75 ha): 22,88 Acker, 1,12 Wiesen;

Grdst.-R.-E.: 661 M., Einh.-W. 44 000 RM., F.-Vers.-W. 56 000 RM., Ertr.-W.-Kl. 11.

— Eigt.: August Rag;

Fl.: 22,85 ha: 20,25 Acker, 1,75 Wiesen;

Grdst.-R.-E.: 801,27 M., Einh.-W. 48 270 RM., F.-Vers.-W. 35 700 RM., Ertr.-W.-Kl. 11.

— Eigt.: Franz Rinte;

Fl.: 22 ha: 20,5 Acker, 1,5 Wiesen; Grdst.-R.-E.: 255 M., Einh.-W. 42 000 RM., F.-Vers.-W. 42 000 RM., Ertr.-W.-Kl. 11.

### Alt Zülz,

Pfarrwidmut;

Eigt.: Kath.Kirchengemeinde; Nutznieß.: Pfarrer W. Riffet; F. Zülz 74 (Öffentliche Fernsprechkstelle);

E. P. T. Zülz (4,5 km), Abbez. Simsdorf, Ag. Neustadt, kK. Alt Zülz, eK. Ellsnig-Zülz; Fl.: 62,06 ha: 57,30 Acker, 3,88 Wiesen, 0,88 Sdland.

— Eigt.: Paul Menzler;

Fl.: 32,50 ha (davon gep.: 5 ha): 28,75 Acker, 3,25 Wiesen, 0,50 Sdland; F.-Vers.-W. 64 000 RM., Ertr.-W.-Kl. 12.

— Eigt.: Emanuel Barisch;

Fl.: 24,75 ha: 24 Acker, 0,75 Wiesen; Einh.-W.: 65 000 RM., F.-Vers.-W. 40 000 RM., Ertr.-W.-Kl. 12.

— Eigt.: Franz Müller;

Fl.: 23 ha: 21 Acker, 1,50 Wiesen.

— Eigt.: Johann Glombika;

Fl.: 20,53 ha: 20 Acker, 0,53 Wiesen; F.-Vers.-W. 60 000 RM., Ertr.-W.-Kl. 12.

### **Blaschewitz,**

Ritterg.; Zucht von Schwarzb. Holländ. Rindvieh;

Eigt.: Hans Georg Graf v. Oppersdorff; Insp.: Ruffert; F. Oberglogau 58;

E. P. T. Ag. eK. Oberglogau (7 km), Abez. Schloß Oberglogau II, kK. Wiese-Pauliner;

Fl.: 260 ha (davon Siedlungspacht 5,5 ha): 197 Ader, 30 Wiesen, 9 Weiden, 20 Forsten, 4 Obland; Grdst.-R.-E.: 8174 M., Einh.-W. 446 510 RM., F.-Vers.-W. 244 200 RM., Ertr.-W.-Kl. 13.

### **Brotschüh,**

Ritterg. m. Kramelau; Schwarzb. Holländ. Rindviehherde; Schweinezucht; Merinosfleischschaf; Brennerei;

Eigt.: Hans Georg Graf v. Oppersdorff; Insp.: Richard Gabriel; F. Krappitz 114;

E. P. T. eK. Krappitz, Abez. kK. Brotschüh, Ag. Oberglogau;

Fl.: 514,84,42 ha: 254,98,69 Ader, 31,95,30 Wiesen, 14,21,90 Weiden, 179,50,26 Forsten, 30,77,58 Obland; Grdst.-R.-E.: 5932 M., Einh.-W. 376 182 RM., F.-Vers.-W. 247 200 RM., Ertr.-W.-Kl. 16.

### **Buchelsdorf,**

Ritterg.; Wassermühle; Ziegelei; Sandgrube;

Eigt.: Hermann v. Choltitz; Oberinsp.: Welterlamp; F. Neustadt 235; E. P. T. Ag. eK. Neustadt OS., Abez. kK. Buchelsdorf;

Fl.: 228,75 ha: 143 Ader, 15 Wiesen, 70 Forsten, 0,75 Sandgrube; Grdst.-R.-E.: 4125 M.

Eigt.: Maria Mehmet;

Fl.: 25 ha: 20,75 Ader, 2 Wiesen, 0,25 Obland, 0,25 Hausgarten, 1,25 Hof. Wege; Einh.-W.: 45 500 RM.

### **Deutsch Müllmen,**

Eigt.: Juliana Hamerla;

E. P. T. Ag. eK. Oberglogau (7 km), F. kK. Deutsch Müllmen, Abez. Wilkau;

Fl.: 40,75 ha (davon verp.: 15 ha): 38,75 Ader, 2 Wiesen; Einh.-W.: 55 760 RM., F.-Vers.-W. 76 700 RM.

— Eigt.: Johann Globisch III; Fl.: 26,75 ha: 25,75 Ader, 1 Wiesen; Einh.-W. 51 600 RM., F.-Vers.-W. 57 300 RM.

— Eigt.: Constantin Strzoda; Fl.: 26,75 ha: 24 Ader, 2,75 Wiesen; Einh.-W.: 58 400 RM., F.-Vers.-W. 65 050 RM.

— Eigt.: Carl Globisch; Fl.: 25 ha: 24 Ader, 1 Wiesen; Einh.-W.: 48 100 RM., F.-Vers.-W. 50 300 RM.

— Eigt.: Eduard Zajac; Fl.: 25 ha: 24 Ader, 1 Wiesen; Einh.-W.: 48 100 RM., F.-Vers.-W. 48 700 RM.

— Eigt.: Richard Kurspiot; Fl.: 24,50 ha: 22 Ader, 2,50 Wiesen; Einh.-W.: 44 600 RM., F.-Vers.-W. 45 000 RM.

— Eigt.: Franz Chrzajacz; Fl.: 24 ha: 23,75 Ader, 0,25 Wiesen; Einh.-W.: 45 800 RM., F.-Vers.-W. 53 900 RM.

— Eigt.: Valentin Dziadef; Fl.: 23 ha: 21,50 Ader, 1,50 Wiesen; Einh.-W.: 43 700 RM., F.-Vers.-W. 22 000 RM.

— Eigt.: Boleslaus Staffa; Fl.: 22 ha (davon verp.: 5 ha): 20,50 Ader, 1,50 Wiesen; Einh.-W.: 30 900 RM., F.-Vers.-W. 28 300 RM.

— Eigt.: Vinzent Chrzajacz; Fl.: 21,50 ha: 20,50 Ader, 1 Wiesen; Einh.-W.: 43 400 RM., F.-Vers.-W. 70 000 RM.

— Eigt.: T. Rogosch; Fl.: 21,50 ha: 20,50 Ader, 1 Wiesen; Einh.-W.: 37 500 RM., F.-Vers.-W. 54 700 RM.

— Eigt.: Benjamin Zimnit; Fl.: 21,50 ha: 21 Ader, 0,50 Wiesen; Einh.-W.: 41 000 RM., F.-Vers.-W. 43 700 RM.



— Eigent.: Karl Schirmeisen;  
Fl.: 20,20 ha: 19,50 Acker, 0,50  
Wiesen;  
Einh.-W.: 40 900 RM., F.-Vers.-W.  
80 000 RM.

### Deutsch Probnitz,

Rittergut; Schwarzb. Holländer;  
Schweinemast;  
Eigent.: Oberschles. Landgesellschaft,  
Oppeln, Sternstraße 24;  
E. P. T. Deutsch Rasselwitz (4 km),  
Abetz. Olbersdorf, Ag. Neustadt, kK.  
Deutsch Probnitz, eK. Oberglogau;  
Fl.: 232 ha: 221,5 Acker, 6 Wiesen,  
2,5 Viehweiden, 2 Ödland;  
Grdst.-R.-E.: 8460 M., Einh.-W.  
460 020 RM., F.-Vers.-W. 258 530  
RM., Ertr.-W.-Kl. 11.

— Eigent.: Paul Staffa;  
Fl.: 23,12,15 ha: 21,87,15 Acker, 0,75  
Wiesen, 0,50 Hof;  
Einh.-W.: 40 830 RM., F.-Vers.-W.  
25 000 RM., Ertr.-W.-Kl. 13.

### Deutsch Rasselwitz,

Eigent.: Anna Fuchs;  
E. P. T. F. Abetz. kK. Deutsch Rassel-  
witz, Ag. Oberglogau, eK. Pommers-  
witz;  
Fl.: 34,21 ha: 30 Acker, 4 Wiesen;  
Grdst.-R.-E.: 904,17 M., Einh.-W.  
57 860 RM., Ertr.-W.-Kl. 13.

— Eigent.: Josef Franzke;  
Fl.: 32,40 ha: 28,40 Acker, 4 Wiesen;  
Grdst.-R.-E.: 825 M., Einh.-W.  
48 540 RM., Ertr.-W.-Kl. 13.

— Eigent.: Rudolf Wottke;  
Fl.: 30,80 ha: 26,80 Acker, 4 Wiesen;  
Grdst.-R.-E.: 879,12 M., Einh.-W.  
47 150 RM., Ertr.-W.-Kl. 13.

— Eigent.: Arnold Fuchs;  
Fl.: 27,52 ha: 25 Acker, 2,50 Wiesen;  
Grdst.-R.-E.: 1088,10 M., Einh.-W.  
50 360 RM., Ertr.-W.-Kl. 13.

— Eigent.: Robert Fleischer;  
Fl.: 24,07 ha: 20,07 Acker, 4 Wiesen;  
Grdst.-R.-E.: 661,32 M., Einh.-W.  
39 450 RM., Ertr.-W.-Kl. 13.

— Eigent.: Paul Schwingel;  
Fl.: 22,89 ha: 19,59 Acker, 3,30  
Wiesen;

— Eigent.: Hermann Byciff;  
Fl.: 22 ha: 20 Acker, 2 Wiesen;  
Grdst.-R.-E.: 588,12 M., Einh.-W.  
37 170 RM., Ertr.-W.-Kl. 13.

— Eigent.: Paul Fuchs;  
Fl.: 20,22 ha: 18,40 Acker, 1,82  
Wiesen;  
Grdst.-R.-E.: 562,20 M., Einh.-W.  
34 160 RM., Ertr.-W.-Kl. 13.

Grdst.-R.-E.: 656,22 M., Einh.-W.  
40 030 RM., Ertr.-W.-Kl. 13.

### Dirschelwitz,

Rittergut; Schwarzb. Holländerherde;  
Eigent.: Hans Georg Graf v. Oppers-  
dorff; Insp.: Röder in Glöglitz;  
E. P. T. F. Ag. eK. Oberglogau  
(4 km), Abetz. Schloß Oberglogau II,  
kK. Wiese-Pauliner;  
Fl.: 216 ha: 191 Acker, 20 Wiesen,  
5 Ödland;  
Grdst.-R.-E.: 7922 M., Einh.-W.  
281 620 RM., F.-Vers.-W. 194 330  
RM., Ertr.-W.-Kl. 11.

— Eigent.: Paul Glombitz;  
Fl.: 29,46 ha: 25,75 Acker, 2,50  
Wiesen, 0,50 Ödland, Wege;  
Grdst.-R.-E.: 1202 M., Einh.-W.  
58 620 RM., F.-Vers.-W. 43 000  
RM., Ertr.-W.-Kl. 12.

— Eigent.: Valentin Bernard;  
Fl.: 25,50 ha: 22,50 Acker, 2,50  
Wiesen, 0,50 Ödland;  
Grdst.-R.-E.: 1046 M., Einh.-W.  
52 000 RM., F.-Vers.-W. 83 000  
RM., Ertr.-W.-Kl. 12.

— Eigent.: Franz Hupfa; Saatzucht-  
wirtschaft;  
Fl.: 23,86 ha (davon verp.: 8,30 ha):  
21,68 Acker, 2,25 Wiesen;  
Grdst.-R.-E.: 1016,31 M., Einh.-W.  
45 693 RM., F.-Vers.-W. 56 590  
RM., Ertr.-W.-Kl. 12.

### Dittersdorf,

Eigent.: Paul Stenzel; F. Neustadt  
154;  
E. P. T. Abetz. kK. Dittersdorf, Ag.  
eK. Neustadt NS;  
Fl.: 32,75 ha (davon verp.: 0,62 ha):

- 27,50 Ader, 2,8 Wiesen, 1,7 Weiden,  
0,7 Forsten;  
Einh.-W.: 63 561 RM., F.-Vers.-W.  
48 000 RM., Ertr.-W.-Kl. 12.
- Eigent.: Carl Schinke;  
Fl.: 27,50 ha (davon verp.: 2,25 ha):  
23,50 Ader, 3,75 Wiesen, 0,75  
Forsten.
- Eigent.: Eduard Hübner II;  
Fl.: 25,93 ha: 23,02 Ader, 2,14  
Wiesen, 0,77 Forsten;  
Grdst.-R.-E.: 995 M., Einh.-W.  
49 000 RM., F.-Vers.-W. 54 800  
RM., Ertr.-W.-Kl. 12.
- Eigent.: Karl Jänisch;  
Fl.: 24,77 ha: 22,28 Ader, 1,92,50  
Wiesen, 0,18,20 Forsten;  
Einh.-W.: 46 600 RM., F.-Vers.-W.  
48 000 RM., Ertr.-W.-Kl. 12.
- Eigent.: Karl Olbrich;  
Fl.: 23,80 ha: 21,40 Ader, 1,80  
Wiesen, 0,60 Hof, Garten;  
Grdst.-R.-E.: 708 M., Einh.-W.  
45 000 RM., F.-Vers.-W. 40 000  
RM., Ertr.-W.-Kl. 12/13.
- Eigent.: August Langer;  
Fl.: 23,5 ha: 21,5 Ader, 2 Wiesen.
- Eigent.: verw. Olga Bietsch;  
Fl.: 23 ha: 21 Ader, 2 Wiesen,  
0,59 Forsten;  
F.-Vers.-W.: 43 000 RM.
- Eigent.: Josef und Marie Hüller;  
Fl.: 22,40 ha: 19 Ader, 2,30 Wiesen,  
0,75 Forsten, 0,35 Aderland, Hof,  
Garten;  
Grdst.-R.-E.: 690 M., Einh.-W.  
42 000 RM., F.-Vers.-W. 43 000  
RM., Ertr.-W.-Kl. 12/13.
- Eigent.: Eduard Hübner III;  
Fl.: 19,95 ha: 17,11 Ader, 2,50  
Wiesen, 0,34 Garten, Hof;  
Ertr.-W.-Kl. 12.
- Eigent.: Hermann Rosjubeł;  
Fl.: 19,50 ha: 16,75 Ader, 2 Wiesen,  
0,75 Forsten.
- Dittmannsdorf,**  
Ritterg.; Schweinezucht, Ferkel-  
verkauf; Schwarzb. ostpreussische  
Holländer;
- Eigt.: Rudolf v. Rudzinski-Rudno,  
Rittmstr. d. R. a. D.; Insp.: Knopp;  
F. Schnellewalde 1;  
P. Abbez. eK. Dittmannsdorf (Krs.  
Neustadt OS.), T. F. Schnellewalde  
(5,6 km), Ag. Neustadt, kK. Riegers-  
dorf;  
Fl.: 145 ha: 121 Ader, 17 Wiesen,  
2 Holz, 5 Park, Garten, Hof usw.;  
Grdst.-R.-E.: 2653 M.
- Eigent.: Adolf Heidrich;  
Fl.: 21,17 ha: 18 Ader, 1,50 Wiesen,  
0,50 Weiden, 1,17 Aderland;  
Grdst.-R.-E.: 430 M., Ertr.-W.-  
Kl. 14.
- Eigent.: Hugo Fischer;  
Fl.: 20,50 ha: 16,50 Ader, 1 Wiesen,  
0,25 Weiden, 1,25 Aderland;  
Grdst.-R.-E.: 420 M., F.-Vers.-W.  
30 000 RM., Ertr.-W.-Kl. 14.
- Eigent.: Emanuel Jaschke;  
Fl.: 20 ha: 16,50 Ader, 2 Wiesen,  
0,50 Holzjung, 1 Aderland;  
Grdst.-R.-E.: 115 M., F.-Vers.-W.  
43 150 RM., Ertr.-W.-Kl. 14.
- Dobersdorf,**  
Ritterg.; Brennerei u. Wassermühle;  
Schwarzb. Rinderherde;  
Eigt.: Ludwig Deloch, Oblt. a. D.;  
Wirtsch.: Glowalla; 1 Brennerei-  
verwalter; F. Iwardawa 1;  
E. P. T. kK. Iwardawa, Ag. eK.  
Oberglogau;  
Fl.: 315 ha: 240 Ader, 49 Wiesen,  
17 Holzungen, 9 Gewässer, Aderland;  
Grdst.-R.-E.: 4910 M.
- Dobrau,**  
Ritterg. mit Vorwerk Neubude;  
Dtsh. Edelschwein;  
Eigt.: Hermann Graf von Scherr-  
Thof, Rittmstr. a. D.; Güterdir.:  
Sattig in Dobrau; Rentmeister:  
Fiedler in Dobrau; Insp.: Schliech;  
Förster: Faltin und Glombitzja;  
P. T. F. E. Abbez. kK. Dobrau, Ag.  
eK. Krappitz;  
Fl.: 1673 ha: 284 Ader, 45 Wiesen,  
1392 Holz, 10 Weide, 2 Wasser,  
30 Hof usw.;  
Grdst.-R.-E.: etwa 14 000 M.

— Eigent.: Freigutsbes. Johann Rocon;  
Fl.: 41,43,56 ha;  
Ertr.-W.-Kl.: 18.

### **Ellsnig,**

Rittergut; Ostfriesen;  
Eigent.: Graf Ulk von Ranik; Verw.  
Otto Lukny; F. Zülz 19;  
E. Dittersdorf DS. (2,5 km), P. T.  
Deutsch Kasseltwik (8 km), Abbez.  
eK. Ellsnig, Ag. Neustadt DS., kK.  
Deutsch Probnik;  
Fl.: 144 ha: 136 Ader, 3 Wiesen,  
5 Ödland.

### **Friedersdorf,**

Rittergut m. d. Vorwerk. Kapella  
u. Neuvorwerk; Schwarzbunte Ost-  
friesenherde;  
Eigent.: Hermann Graf von Seherr-  
Thos, Rittmstr. a. D.; Rentmstr.:  
Marssfelden in Dobrau; Oberinsp.:  
H. Bernardt; F. Twardawa 3;  
E. Twardawa (5 km), P. T. Abbez.  
kK. Friedersdorf (Bez. Oppeln),  
Ag. eK. Oberglogau;  
Fl.: 498,75 ha: 402,25 Ader, 40 Wiesen,  
26,25 Weiden, 8,75 Forsten, 4 Ge-  
wässer, 17,50 Ödland;  
Grdst.-R.-E.: 9609 M., F.-Vers.-W.  
324 000 RM.

### — Pfarrwidmut;

Eigent.: Kath. Pfarrei; Nutznießer:  
Pfarrer Dr. Zwior;  
P. T. F. Abbez. kK. Friedersdorf,  
eK. E. Ag. Oberglogau (5,2 km);  
Fl.: 58,8 ha.  
Grdst.-R.-E.: 1501 M.

### — Eigent.: Alexander Gabor;

Fl.: 29,50 ha: 26,50 Ader, 3 Wiesen;  
Grdst.-R.-E.: 684 M., Einh.-W.  
43 500 RM., F.-Vers.-W. 37 000  
RM., Ertr.-W.-Kl. 13.

### — Eigent.: Anna Strzoda;

Fl.: 29,28 ha;  
Grdst.-R.-E.: 677,50 M., Einh.-W.  
45 881 RM., F.-Vers.-W. 40 000  
RM., Ertr.-W.-Kl. 13 u. 16.

### — Eigent.: Paul Mita;

Fl.: 26 ha: 22,50 Ader, 3,50 Wiesen;  
Grdst.-R.-E.: 727,85 M., Einh.-W.  
42 060 RM., F.-Vers.-W. 56 000  
RM., Ertr.-W.-Kl. 13.

— Eigent.: Johann Lerch 1;  
Fl.: 21,50 ha: 18 Ader, 3,50 Wiesen;  
Grdst.-R.-E.: 603 M., Einh.-W.  
36 000 RM., F.-Vers.-W. 30 000  
RM., Ertr.-W.-Kl. 13.

### — Eigent.: Josef Lerch 1;

Fl.: 20,75 ha: 18,75 Ader, 2 Wiesen;  
Grdst.-R.-E.: 542,90 M., Einh.-W.  
34 240 RM., F.-Vers.-W. 24 500  
RM., Ertr.-W.-Kl. 13.

### **Fröbel,**

Rittergut m. d. Vorw. Carolinen-  
hof u. Probstberg; Schwarzbunte  
Holländerherde;  
Eigent.: Hans Georg Graf von  
Oppersdorff; Insp.: Jurczak in  
Fröbel; Verw.: Wilde; F. Ober-  
glogau 61;  
E. T. Ag. eK. Oberglogau (7 km),  
P. Groß Rimsdorf, Abbez. Schloß  
Oberglogau I, kK. Fröbel, Filiale  
in Groß Rimsdorf;  
Fl.: 336,5 ha: 312 Ader, 13,5 Wiesen,  
1 Gewässer, 10,5 Ödland;  
Grdst.-R.-E.: 10 815 M., Einh.-W.  
712 380 RM., F.-Vers.-W. 390 480  
RM., Ertr.-W.-Kl. 11.

### **Glöglighen,**

Rittergut m. Vorw. Thiergarten;  
Schwb. Holländerherde. Schweine-  
mast. — Gemüsetrocknung.  
Eigent.: Hans Georg Graf v. Oppers-  
dorff; Insp.: Röder, Glöglighen; F.  
Oberglogau 73;  
E. P. T. Ag. eK. kK. Oberglogau,  
Abbez. Schloß Oberglogau I;  
Fl.: 298 ha (davon 5 ha im Siede-  
lungsverfahren): 156 Ader, 102  
Wiesen, 29 Forsten, 11 Ödland;  
Grdst.-R.-E.: 9477 M., Einh.-W.  
553 307 RM., F.-Vers.-W. 307 350  
RM., Ertr.-W.-Kl. 11.

### **Grocholub,**

Rittergut; Schwb. Rindviehherde.  
Merinoshafe;  
Eigent.: Hans Georg Graf v. Oppers-  
dorff; Insp.: Gabriel;  
E. Twardawa (7 km), P. Grocholub,  
T. Ag. eK. Oberglogau, Abbez. Bro-  
schütz, kK. Walzen DS.;  
Fl.: 330 ha (davon 35 ha Siede-  
lungspacht): 263 Ader, 41 Wiesen,  
24 Forsten, 3 Ödland;



Grdst.-R.-E.: 3639 M., Einh.-W.  
246 855 RM., F.-Vers.-W. 220 200  
RM., Ertr.-W.-Kl. 17.

- Eigent.: Johann Kurpiela;  
Fl.: 25 ha: 19 Ader, 6 Wiesen;  
Grdst.-R.-E.: 490 M., Einh.-W.  
23 425 RM., F.-Vers.-W. 75 000  
RM., Ertr.-W.-Kl. 17.

### Groß Bramsen,

Pfarrwidmut;

Eigent.: Kath. Pfarrei; Nutznießer:  
Pfarrer Recha;

P. T. E. eK. Zülz (1 km), F. kK.

Groß Bramsen, Abesz. Zülz Land=

bezirk, Ag. Neustadt OS.;

Fl.: 56,2 ha (Einzelpachtung);

Grdst.-R.-E.: 2118 M.

- Eigent.: Theodor Czaja;  
Fl.: 24,79 ha: 22,54 Ader, 2,25  
Wiesen;  
F.-Vers.-W.: 36 000 RM., Ertr.-W.-  
Kl. 3/5.
- Eigent.: Josef Rosh;  
Fl.: 24 ha: 22 Ader, 2 Wiesen;  
F.-Vers.-W.: 25 100 RM., Ertr.-W.-  
Kl. 3/5.
- Eigent.: Franz Meja;  
Fl.: 22,25 ha: 20,75 Ader, 1,50  
Wiesen.
- Eigent.: Albert Nowotny;  
Fl.: 22 ha: 20,50 Ader, 1,50 Wiesen.
- Eigent.: Kasimir Roziosek;  
Fl.: 21,75 ha: 20,25 Ader, 1,50  
Wiesen.
- Eigent.: Franz Ginschur;  
Fl.: 20,25 ha: 17,50 Ader, 2 Wiesen;  
Einh.-W.: 50 000 RM., F.-Vers.-  
W. 36 000 RM.
- Eigent.: Josef Gomolka;  
Fl.: 19,50 ha: 18,10 Ader, 1,40  
Wiesen.

### Zarischowitz,

Rittergut; Jungvieh. Aufzucht von  
Zuchtschafen. Brennerei;

Eigent.: Hans Georg Graf v. Oppers-  
dorff; Insp.: Helmes, Stiebbendorf;  
P. T. Körnig, Bez. Oppeln (2 km),

E. Dobrau (6 km), Abesz. Stiebbens-  
dorf, Ag. eK. Oberglogau, kK.  
Komornitz; F. Krappitz 34;

Fl.: 325 ha (davon verp.: 30 ha):  
269 Ader, 35 Wiesen, 309 Forsten,  
12 Ödland;

Grdst.-R.-E.: 4328 M., Einh.-W.  
311 509 RM., F.-Vers.-W. 307 130  
RM., Ertr.-W.-Kl. 18.

### Zajen,

Eigent.: Josef Rohnstod; Wasser=

mühle f. Getreide; F. Neustadt 186;

E. P. T. Ag. kK. eK. Neustadt OS.

(3 km), Abesz. Wachtel-Kunzendorf;

Fl.: 50 ha: 39 Ader, 6 Wiesen,

5 Strauchwerk;

Grdst.-R.-E.: 1188 M., Ertr.-W.-  
Kl. 13.

- Eigent.: Paul Reichel;  
Fl.: 24,80 ha: 19,30 Ader, 2,75  
Wiesen, 2,75 Forsten, Gewässer, Öd=
- land;  
Grdst.-R.-E.: 448,26 M., Einh.-W.  
40 384 RM., F.-Vers.-W. 25 000  
RM., Ertr.-W.-Kl. 13.
- Eigent.: Alois Hiller;  
Fl.: 23,36 ha: 17,36 Ader, 2,50  
Wiesen, 3,50 Gewässer, Ödland;  
Grdst.-R.-E.: 437,73 M., Einh.-W.  
40 500 RM., F.-Vers.-W. 25 000  
RM., Ertr.-W.-Kl. 13.
- Eigent.: Witwe Anna Hiller;  
Fl.: 21,61 ha: 16,61 Ader, 2,25  
Wiesen, 2,75 Gewässer, Ödland;  
Grdst.-R.-E.: 379,47 M., Einh.-W.  
36 737 RM., F.-Vers.-W. 24 000  
RM., Ertr.-W.-Kl. 13.
- Eigent.: Paul Kahlert;  
Fl.: 20,95 ha: 17,5 Ader, 2,5 Wiesen,  
0,95 Gewässer, Ödland;  
Grdst.-R.-E.: 383,61 M., Einh.-W.  
36 800 RM., F.-Vers.-W. 12 000  
RM., Ertr.-W.-Kl. 13.

### Kerpen,

Eigent.: Wladislaus Kahl;

E. P. T. Ag. eK. Oberglogau, kK.

Kerpen, Abesz. Schloß Oberglogau;

Fl.: 36 ha: 25 Ader, 10 Wiesen,

1 Ödland;

F.-Vers.-W.: 40 000 RM., Ertr.-W.-  
Kl. 14.

— Eigt.: Alois Schega;  
Fl.: 34 ha (davon perp.: 10 ha):  
24 Ader, 10 Wiesen;  
F.-Vers.-W.: 20 000 RM., Ertr.-W.-  
Kl. 14.

— Eigt.: Theophil Globisch;  
Fl.: 31 ha: 23 Ader, 8 Wiesen;  
Grdst.-R.-E.: 873 M., Einh.-W.  
26 260 RM., F.-Vers.-W. 38 000  
RM., Ertr.-W.-Kl. 14.

### **Klein Bramsen,**

Rittergut mit Vorwerk **Elosenhof**;  
Saatzgutwirtschaft. — Schwarzbunte  
Ostfriesen (Elosenhof), Deutsches  
Edelschwein (Klein Bramsen). —  
Fabrikation von Umbi-Dachsteinen,  
Dachreibern, Winkelsteinen, Fliesen;  
Wassermühle in Klein-Bramsen;  
Eigt.: Graf v. Matuschka'sche Bern-  
hard-Josef-Stiftung; Stiftsverw.:  
Heinrich Gottfried Graf von Ma-  
tuschka, Jhr. von Toppolczan und  
Spätgen, Major a. D., Majorats-  
herr von Pittschen, Kreis Striegau.  
Familienbesitz seit 1810. Inspekt.:  
Walter Hoinka in Klein-Bramsen;  
3 Assistenten; Förster: Paul Wolf  
in Klein Bramsen; F. Neustadt 45;  
E. (für Klein Bramsen) Leuber  
(2 km) u. Neustadt (4 km); (für  
Elosenhof) Neuhoß (2 km) u. Neu-  
stadt (7 km); P. Leuber, T. Ag. eK.  
Neustadt OS., Abesz. Kl. Bramsen,  
kK. Groß Bramsen;  
Fl.: 595 ha (davon perp.: 32,5 ha):  
406 Ader, 20 Wiesen, 20 Weiden,  
140 Forsten, 9 Gewässer, Ödland,  
Hof und Park;  
Ertr.-W.-Kl. 13.

### **Kohlisdorf,**

Rittergut **Sahnvorwerk**; Ostpreuß.  
Rindviehherde. Schweinezücht. —  
Saatzucht;  
Eigt.: Max Finsterbusch, Riegers-  
dorf, Ars. Neustadt OS.; Pächter:  
Walter Gabriel; F. Steinau 8;  
E. Steinau OS. (Kleinh. 4 km),  
Neustadt OS. (Staatsb. 11 km),  
P. T. Steinau, Abesz. Schmitsch,  
Ag. Neustadt, kK. Kohlisdorf, eK.  
Ellsnig-Zülz;  
Fl.: 85 ha: 80 Ader, 3,3 Wiesen,  
1,7 Hof, Gärten;  
Grdst.-R.-E.: 1933 M.

— Eigt.: Alfons Schneider;  
Fl.: 30 ha (davon perp.: 5 ha):  
25,5 Ader, 2,25 Wiesen, 1,75 Forsten,  
0,5 Ödland;  
Einh.-W.: 41 880 RM., F.-Vers.-W.  
50 000 RM., Ertr.-W.-Kl. 13.

— Eigt.: Albert Weiß;  
Fl.: 21,60 ha: 18,25 Ader, 1,15  
Wiesen, 1 Forsten, 0,70 Sumpf,  
0,50 Hof, Garten;  
Grdst.-R.-E.: 648 M., Einh.-W.  
35 590 RM., F.-Vers.-W. 23 000  
RM., Ertr.-W.-Kl. 13.

### **Körnig,**

Rittergut mit den Vorw. **Agneshof**  
u. **Schekai**; Brennerei;  
Eigt.: Hermann Graf von Scherr-  
thof, Rittmstr. a. D.; Rentmstr.:  
Marsfelden in Dobrau; Oberinsp.:  
J. Publo;  
E. P. T. F. Ag. eK. Oberglogau  
(6,5 km), Abesz. Stieboldorf, kK.  
Körnig;  
Fl.: 617,34 ha (davon perp.: 17 ha):  
592 Ader, 10 Wiesen, 7 Weiden,  
4 Forsten, 4,46 Ödland;  
Grdst.-R.-E.: 11 300 M., Einh.-W.  
730 300 RM., Ertr.-W.-Kl. 15.

### **Kreiwitz,**

Erbrichterei; Schwarzb. Ostfriesen;  
Eigt.: Richard Finsterbusch; Fa-  
milienbesitz seit 1690; 1 Assistent;  
E. P. Abesz. kK. Dittersdorf (Bhj.  
4 km), T. Kreiwitz, F. Neustadt 234,  
Ag. eK. Neustadt;  
Fl.: 109,50 ha (dav. perp.: 32,50 ha):  
70,5 Ader, 23,5 Wiesen, 10 Weiden,  
2,5 Forsten, 0,5 Gewässer, 2,5 Öd-  
land;  
Grdst.-R.-E.: 2887 M., Einh.-W.  
205 765 RM., F.-Vers.-W. 170 000  
RM., Ertr.-W.-Kl. 12.

— Eigt.: Ludwig Reimann;  
Fl.: 36,37 ha: 30 Ader, 3 Wiesen,  
2,50 Forsten, 0,87 Haus, Garten;  
Grdst.-R.-E.: 806 M., Einh.-W.  
87 300 RM., F.-Vers.-W. 69 100  
RM., Ertr.-W.-Kl. 12.

— Eigt.: Josef Simon;  
Fl.: 28,25 ha: 22,50 Ader, 4 Wiesen,  
1,75 Forsten;  
Grdst.-R.-E.: 804 M., Einh.-W.  
74 700 RM., F.-Vers.-W. 70 700  
RM., Ertr.-W.-Kl. 12.

— **Eigt.: Josef Gorke;**  
Fl.: 25,66 ha: 16,99 Ader, 2,50 Wiesen, 6 Forsten, 0,25 Ödland;  
Grdst.-R.-E.: 457 M., Einh.-W. 58 600 RM., F.-Vers.-W. 53 000 RM., Ertr.-W.-Kl. 12.

— **Eigt.: Karl Heifig;**  
Fl.: 25,50 ha: 21 Ader, 2,50 Wiesen, 1,50 Wald, 0,50 Garten, Hof;  
Grdst.-R.-E.: 570 M., Einh.-W. 68 700 RM., F.-Vers.-W. 117 080 RM., Ertr.-W.-Kl. 12.

— **Eigt.: Ostar Simon;**  
Fl.: 22,75 ha: 18 Ader, 1,80 Wiesen, 2,40 Forsten, 0,55 Hof, Garten;  
Grdst.-R.-E.: 537 M., Einh.-W. 62 600 RM., F.-Vers.-W. 60 000 RM., Ertr.-W.-Kl. 12.

— **Eigt.: Alois Schinfe;**  
Fl.: 22,55 ha: 18,50 Ader, 1,75 Wiesen, 0,25 Wege, Wald, 1,50 Holzung, 0,55 Garten, Hof;  
Grdst.-R.-E.: 544 M., Einh.-W. 52 100 RM., F.-Vers.-W. 40 000 RM., Ertr.-W.-Kl. 12.

— **Eigt.: Paul Mersert;**  
Fl.: 22,38 ha: 16,25 Ader, 4 Wiesen, 2 Forsten, 0,13 Ödland;  
Grdst.-R.-E.: 634,83 M., Einh.-W. 60 600 RM., F.-Vers.-W. 50 000 RM., Ertr.-W.-Kl. 12.

— **Eigt.: Franz Simon III;**  
Fl.: 20,70 ha: 17 Ader, 2 Wiesen, 1,70 Wald, Holzung;  
Grdst.-R.-E.: 480 M., Einh.-W. 50 700 RM., F.-Vers.-W. 50 000 RM., Ertr.-W.-Kl. 12.

— **Eigt.: Josef Langer;**  
Fl.: 20,37 ha (davon verp.: 0,25 ha): 15,50 Ader, 2,50 Wiesen, 0,75 Forsten, 0,37 Ödland;  
Grdst.-R.-E.: 446 M., Einh.-W. 55 100 RM., F.-Vers.-W. 50 000 RM., Ertr.-W.-Kl. 12.

#### **Krobusch,**

Ritterg. mit Borm. Ziabnit und Mühlenvorwerk; Viehzuchtbetrieb, Herdbuchherde; Wassermühle;  
Eigt.: Claus von Tiele-Windler auf Moschen OS.; Päch.: August

Kauhsche; Insp.: Wenzel; 1 Assistent;  
Ökonomie- u. Forstoberleitung:  
Güterdirektor Müller in Zellin OS.;  
E. Krobusch, P. T. F. Zülz OS., (6 km), Abez. Zellin, Ag. Neustadt, k.K. Mit Zülz, eK. Oberglogau;  
Fl.: 355,77,68 ha (davon verp.: 47,57,45 ha): 278,77,68 Ader, 2 Wiesen, 11 Weiden, 47 Forsten, 13 Gewässer, 4 Hofräume usw.;  
Grdst.-R.-E.: 5992 M., Einh.-W. 473 410 RM., F.-Vers.-W. 230 090 RM., Ertr.-W.-Kl. 15.

#### **Kröschendorf,**

Erbrichterei;  
Eigt.: Johann Herrmann; F. Neustadt 299;  
E. P. T. Abez. k.K. Dittersdorf OS., (4,7 km), Ag. eK. Neustadt OS.;  
Fl.: 53,37 ha (davon verp.: 7,50 ha): 39,37 Ader, 3,50 Wiesen, 7,75 Strauchwerk, 0,25 Gewässer, 2,50 Ödland;  
Grdst.-R.-E.: 1065 M., F.-Vers.-W. 96 200 RM., Ertr.-W.-Kl. 14.

#### **Waldgut;**

Eigt.: Stadtgemeinde Neustadt;  
Oberförster: Liebel in Neustadt;  
F. Neustadt 9;  
Fl.: 103 ha: 42 Ader, 41 Wiesen, 20 Forsten, parzellenweise verp.;  
Grdst.-R.-E.: 1920 M.

— **Eigt.: Berthold Herrmann;**  
Mühlengut;  
Fl.: 39,5 ha;  
Grdst.-R.-E.: 629 M.

— **Eigt.: Robert Grande;**  
Fl.: 32,63 ha (davon gep.: 0,50 ha): 27 Ader, 3,50 Wiesen, 1 Weiden, 1,12 Holzung, 0,12 Ödland;  
Grdst.-R.-E.: 516 M., F.-Vers.-W. 44 000 RM., Ertr.-W.-Kl. 14.

#### **Langenbrück,**

Ritterg.; Bauholz, Eichenhäfswald, Steinbrüche, Wasser-Mahlmühle;  
Eigt.: Hermann v. Choltitz; 1 Förster, 1 Heger;  
E. P. T. F. Abez. k.K. Langenbrück OS. (1 km), eK. Schnellewalde, Filiale in Langenbrück, Ag. Neustadt (6,2 km);



Fl.: 491 ha: 103 Ader, 27 Wiesen,  
352 Holz, 9 Hof um.; 60 ha in  
Parzellen verpachtet;  
Grdst.-R.-E.: 3711 M.

— Ritterg.;

Eigt.: Oberschlesische Landgesellschaft,  
Oppeln, Sternstraße 24;  
Fl.: 117 ha: 107 Ader, 4 Wiesen,  
0,75 Gewässer, 4 Ödland, Wege,  
1,25 Hof, Garten; das Gut ist bereits  
besiedelt.

— Eigt.: Richard Rehmet; Erbschaft;  
Fl.: 62 ha: 40 Ader, 10 Wiesen,  
10 Forsten;  
Einh.-W. 56 000 RM., F.-Vers.-W.  
45 000 RM.

— Eigt.: Gustav Irmer;  
Fl.: 33 ha (davon verp.: 5 ha):  
25 Ader, 4,25 Wiesen, 3,75 Forsten;  
F.-Vers.-W.: 45 800 RM.

— Eigt.: Ernst Krause;  
Fl.: 23 ha: 20 Ader, 1,50 Wiesen,  
1,50 Forsten.

— Eigt.: Johann Springer;  
Fl.: 21 ha: 17,50 Ader, 3,50 Wiesen;  
F.-Vers.-W.: 60 300 RM.

### **Rahmwig,**

Ritterg.; Starker Hadfruchtbau;  
Eigt.: Gustav von Wittenburg,  
Rittmeister a. D. auf Schlogwitz;  
Insp.: Paul Mandel;  
E. Dittersdorf (3 km), P. T. Deutsch  
Rasselswig, Abesz. Schlagwitz, Ag.  
Neustadt OS., kK. Deutsch Probnitz,  
eK. Ellsnig;  
Fl.: 150 ha: 140 Ader, 10 Ödland;  
Grdst.-R.-E.: 4600 M.

### **Reuber,**

Eigt.: Maria Reimann;  
E. P. T. F. kK. Reuber, Abesz. Klein  
Bramen, Ag. eK. Neustadt OS.;  
Fl.: 34 ha (davon verp.: 5 ha):  
30 Ader, 4 Wiesen;  
Grdst.-R.-E.: 798,32 M., Einh.-W.  
66 300 RM., F.-Vers.-W. 50 000  
RM., Ertr.-W.-Kl. 12.

— Eigt.: Franz Ungerathen;  
Fl.: 29,5 ha: 27,5 Ader, 2 Wiesen;  
Grdst.-R.-E.: 1029,06 M., F.-Vers.-

W. 70 000 RM., Einh.-W. 58 500  
RM., Ertr.-W.-Kl. 12.

— Eigt.: Karl Klose;  
Fl.: 28,72 ha: 26 Ader, 2 Wiesen;  
Grdst.-R.-E.: 950,43 M., Einh.-W.  
57 180 RM., F.-Vers.-W. 74 280  
RM., Ertr.-W.-Kl. 12.

— Eigt.: Franz Pietzsch; Molkerei-  
verkaufsstelle;  
Fl.: 27,50 ha: 20 Ader, 3 Wiesen,  
2 Weiden, 2,50 Forsten;  
Grdst.-R.-E.: 740 M., Einh.-W.  
47 700 RM., F.-Vers.-W. 50 000  
RM., Ertr.-W.-Kl. 12.

— Eigt.: Gustav Schinke;  
Fl.: 26 ha: 25 Ader, 1 Wiesen;  
Grdst.-R.-E.: 693,66 M., Einh.-W.  
50 700 RM., F.-Vers.-W. 48 000  
RM., Ertr.-W.-Kl. 12.

— Eigt.: Berta Klose; Gasthaus,  
Fleischerei;  
Fl.: 25,80 ha: 24,50 Ader, 0,50  
Wiesen, 0,75 Garten, Hof; Fleischerei  
verpachtet an Josef Scholz;  
Grdst.-R.-E.: 903,75 M., Einh.-W.  
50 700 RM., F.-Vers.-W. 60 000  
RM., Ertr.-W.-Kl. 12.

— Eigt.: Reinhard Schinke;  
Fl.: 25 ha: 21,50 Ader, 2,25 Wiesen,  
0,25 Forsten, 1 Ödland;  
Grdst.-R.-E.: 633,24 M., Einh.-W.  
47 000 RM., F.-Vers.-W. 50 000  
RM., Ertr.-W.-Kl. 12.

— Eigt.: Maria Hiller;  
Fl.: 24,25 ha (davon verp.: 4,50 ha):  
23 Ader, 1,25 Wiesen;  
Grdst.-R.-E.: 744,75 M., Einh.-W.  
46 800 RM., F.-Vers.-W. 58 000  
RM., Ertr.-W.-Kl. 12.

— Eigt.: Albert Hiller I;  
Fl.: 24 ha: 21,50 Ader, 1,50 Wiesen,  
1 Strauchwerk;  
Grdst.-R.-E.: 718,83 M., Einh.-W.  
46 800 RM., F.-Vers.-W. 58 000  
RM., Ertr.-W.-Kl. 12.

— Eigt.: Paul Pietzsch;  
Fl.: 22 ha: 20,50 Ader, 1,25 Wiesen,  
0,25 Gewässer;

Grdst.-R.-E.: 543 M., Einh.-W. 42 900 RM., F.-Vers.-W. 40 000 RM., Ertr.-W.-Kl. 12.

### **Doblowitz,**

Ritterg. mit Komornitz; Zohlenaufzucht; Zungvieh; Merino Vollerblut; Wassermühle; Eigt.: Hans Georg Graf v. Oppersdorff; Insp.: Frank; F. Oberglogau 152;

P. T. E. Abetz. Dobrau (3 km), Ag. Krappitz, eK. Oberglogau, kK. Komornitz;

Fl.: 174 ha (davon im Siedlungsverfahren: 36 ha): 107 Ader, 4 Wiesen, 16 Weiden, 6 Aderland, 11,50 Korbweiden; Grdst.-R.-E.: 2085 M., Einh.-W. 130 600 RM., F.-Vers.-W. 82 880 RM., Ertr.-W.-Kl. 17.

— Eigt.: Joseph Adamitz; Mühlenbetrieb; Fl.: 26,25 ha (davon verp.: 10 ha): 12 Ader, 12 Wiesen, 2,25 Aderland; F.-Vers.-W.: 51 000 RM.

— Eigt.: Rinef; Fl.: 21,91,08 ha: 16 Ader, 2,50 Wiesen, 0,25 Forsten, 1,25 Aderland; F.-Vers.-W.: 18 000 RM., Ertr.-W.-Kl. 17.

— Eigt.: Emanuel Apostel; Fl.: 20 ha (davon verp.: 0,25 ha): 17,75 Ader, 2 Wiesen, 0,25 Aderland; F.-Vers.-W.: 22 000 RM., Ertr.-W.-Kl. 17.

### **Conjschnitz,**

Eigt.: Marie Mischuda; E. P. T. F. kK. Conjschnitz, Abetz. Schelitz, Ag. Friedland; Fl.: 33 ha: 24 Ader, 9 Wiesen; Grdst.-R.-E.: 561 M., F.-Vers.-W. 30 000 RM.

— Eigt.: Susanna Kamionka; Fl.: 27,50 ha: 23,50 Ader, 4 Wiesen; Grdst.-R.-E.: 301,53 M., F.-Vers.-W. 32 000 RM.

— Eigt.: Johann Spiller; Fl.: 22,75 ha: 16,25 Ader, 6,50 Wiesen; Grdst.-R.-E.: 368,28 M., F.-Vers.-W. 45 000 RM.

— Eigt.: Johann Globitz; Fl.: 21,25 ha: 18,75 Ader, 2,50 Wiesen; Grdst.-R.-E.: 250 M.

### **Mochau,**

Eigt.: Theodor Thomalla; E. P. T. Ag. eK. Oberglogau, F. kK. Mochau, Abetz. Schloß Oberglogau II;

Fl.: 29 ha (davon gep.: 3,25 ha): 28,25 Ader, 3 Wiesen, 1 Aderland; Einh.-W.: 60 693 RM., F.-Vers.-W. 78 000 RM., Ertr.-W.-Kl. 11.

— Eigt.: Karl Mita; Fl.: 26,50 ha: 22,50 Ader, 4 Wiesen; Einh.-W.: 60 230 RM., F.-Vers.-W. 75 000 RM., Ertr.-W.-Kl. 11.

— Eigt.: Konstantin Thomalla; Fl.: 26,40 ha (davon gep.: 1 ha): 25 Ader, 1,40 Wiesen; Grdst.-R.-E.: 971 M., F.-Vers.-W. 87 500 RM., Ertr.-W.-Kl. 11.

— Eigt.: Joh. Kroll II; Fl.: 23 ha: 21,25 Ader, 1,25 Wiesen, 0,50 Weiden; Einh.-W.: 53 200 RM., F.-Vers.-W. 20 000 RM.

— Eigt.: Valentin Glombitz; Fl.: 20,96 ha (davon gep.: 0,50 ha): 18 Ader, 1,80 Wiesen, 0,20 Garten, 0,96 Hof, Wege; Einh.-W.: 58 600 RM., F.-Vers.-W. 52 900 RM., Ertr.-W.-Kl. 11.

### **Moschen,**

Ritterg.; Viehzuchtbetrieb, Herdbuchherde;

Eigt.: Claus von Tiele-Windler auf Moschen OS.; Inspektor: Cibis; 1 Assistent;

E. P. T. Abetz. Zellin OS., Ag. Neustadt OS., kK. Conjschnitz, eK. Oberglogau;

Fl.: 662,89,27 ha (davon verp.: 82,19,33 ha): 205,21,27 Ader, 2,7 Kuchgärten, 22 Wiesen, 100 Weiden, 304,68 Forsten, 7 Aderland, 16 Gewässer, 5,3 Hofräume usw.;

Grdst.-R.-E.: 7110 M., Einh.-W. 437 520 RM., F.-Vers.-W. 3 560 830 RM., Ertr.-W.-Kl. 16 (Landw.), 15 (Forstw.).

## **Müllmen,**

Eigt.: Josef Thomalla I;  
E. P. T. Ag. eK. Oberglogau (8 km),  
F. Müllmen, Abez. kK. Deutsch  
Müllmen;  
Fl.: 29,70 ha: 26,40 Ader, 2 Wiesen;  
Grdst.-R.-E.: 1024 M., Ertr.-W.-  
Kl. 12/13.

- Eigt.: Alexander Hamerla;  
Fl.: 27,09 ha: 24,50 Ader, 0,50  
Wiesen;  
Grdst.-R.-E.: 1034,50 M., Ertr.-W.-  
Kl. 12/13.

## **Neustadt,**

Kämmereig. (Waldgut **Wildgrund**);  
Eigt.: Stadtgemeinde Neustadt;  
Oberförst.: Liebel; F. Neustadt 9;  
P. T. eK. kK. E. Ag. Neustadt OS.  
(3—9 km), Abez. Langenbrück;  
Fl.: 1344 ha: 277 Ader, 52 Wiesen,  
3 Weide, 992 Holz, 20 Park, Hof  
usw.; Ader parzellenweise verpacht.;  
Grdst.-R.-E.: 17 230 M.

- Lindenvorwerk; Saatzuchtwirtschaft.  
— Herdbuchherde des Schlesischen  
schwarzb. Niederungsviehes; Zucht-  
schullenverkauf; Dtsch. Edelschwein.

— Dampfziegelei;  
Eigt.: Bruno Zipper; Familien-  
besitz seit über 100 Jahren; Pächtl.:  
Dr. Siegbert Klaus in Lindenvor-  
werk; F. Neustadt 197;  
E. P. T. Abez. Ag. kK. eK. Neu-  
stadt OS. (Bhf. 3 km);  
Fl.: 160 ha: 119 Ader, 20 Wiesen,  
3 Weiden, 15 Forsten, 1 Gewässer,  
2 Ödland;  
Grdst.-R.-E.: 2845 M., F.-Vers.-W.  
220 000 RM.

- Stadtgut; Viehzuchtbetr., schwarzb.  
Ostfriesen; Maschinenziegelei;  
Eigt.: Conrad Habel; Pächtl.: Friß  
Habel; Assistent: Bösel; Betriebs-  
leit.: Georg Schwarzer (Ziegelei);  
F. Neustadt 117;  
Fl.: 107 ha (davon verp.: 22 ha):  
86,5 Ader, 8,5 Wiesen, 0,5 Forsten,  
11,5 Ödland;  
Grdst.-R.-E.: 2250 M., F.-Vers.-W.  
250 000 RM.

- Eigt.: S. Fränkel, offene Handels-  
gesellschaft, Neustadt OS.; Ing.:

Carl Schmidt; F. Neustadt 3 u. 90;  
Fl.: 100,51,69 ha (davon verp.:  
65,65,35 ha): 60,34,45 Ader, 22,74,35  
Wiesen, 3,78,12 Weiden, 10,79,29  
Forsten, 7,29 Gewässer, 4,89 Ödland,  
2,73,30 Gärten;  
Grdst.-R.-E.: 2135,70 M., Einh.-W.  
113 224 RM.

- Stadtgut; Viehzuchtbetrieb; Milch-  
wirtschaft;  
Eigt.: Hoffmann'sche Erben; Nutz-  
nießer: Frä. Pauline Hoffmann;  
Verwalter: A. Schmidt; F. Neu-  
stadt 238;

Fl.: 72 ha (davon verp.: 4 ha):  
66 Ader, 6 Wiesen;  
Grdst.-R.-E.: 1872 M., Einh.-W.  
103 350 RM., F.-Vers.-W. 89 300  
RM., Ertr.-W.-Kl. 13.

- Eigt.: Frau Emma Walthart;  
Geschäftsführer: Rohler u. Scholz;  
Mühle;  
Fl.: 61 ha (davon verp.: 6 ha):  
45 Ader, 13 Wiesen, 2 Teiche,  
1 Ödland;  
Grdst.-R.-E.: 1443 M., Einh.-W.  
166 125 RM., F.-Vers.-W. 100 000  
RM.

- Eigt.: Albert Güntner;  
Fl.: 24 ha (davon gep.: 2 ha):  
23 Ader, 1 Wiesen;  
Einh.-W.: 35 150 M., F.-Vers.-W.  
51 300 RM., Ertr.-W.-Kl. 13.

## **Neudorf,**

Rittergut; Viehzuchtbetrieb, Herd-  
buchherde; — Dampfziegelei;  
Eigt.: Claus von Tiele-Windler  
auf Moschen OS.; Insp.: Graf von  
Strachwitz, 1 Assistent; Zieglmstr.:  
Thomalla;  
E. Krobusch (2,6 km), P. T. Abez.  
Jellin (6 km), Ag. Neustadt OS.,  
kK. Altsülz, eK. Oberglogau;  
Fl.: 184,25,81 ha (davon verpacht.:  
21,46,25 ha): 140,25,81 Ader, 2 Ruß-  
gärten, 9 Wiesen, 20 Weiden, 4 Öd-  
land, 6 Gewässer, 3 Hofräume usw.;  
Grdst.-R.-E.: 2321 M., Einh.-W.  
234 950 RM., F.-Vers.-W. 147 000  
RM., Ertr.-W.-Kl. 15.

## **Neuhof,**

Ritterg.; Flachsfabr. Weidenschäl-  
anlage. Dampfmolkerei. Brauerei.



Eigt.: Hans Georg Graf v. Oppersdorff; Insp.: Wodnik in Reppsch; F. Oberglogau 7;  
E. P. T. Ag. kK. eK. Oberglogau (38½ 1,5 km), Abez. Schloß Oberglogau II;  
Fl.: 160 ha: 75 Ader, 30 Wiesen, 12 Viehweiden, 28 Forsten, 15 Ödland;  
Grdst.-R.-E.: 5052 M., Einh.-W. 296 360 RM., F.-Vers.-W. 1 471 280 RM., Ertr.-W.-Kl. 12.

#### **Neu Ruttendorf,**

selbständ. Gutsbezirk; Jungvieh;  
Eigt.: Hans Georg Graf v. Oppersdorff; Insp.: Franz Hermesmann;  
Fl.: 154 ha: 143 Ader, 8 Wiesen, 5 Hof usw.;  
P. Rosnachau, T. E. Ag. eK. kK. Oberglogau (3 km), Abez. Schloß Oberglogau I;  
Grdst.-R.-E.: 3876 M.

#### **Nieder-Schartowik,**

Forstbezirk;  
Eigt.: Claus von Tiele-Windler auf Moschen OS.; Wildmeister: Reich in Ursulanowik bei Moschen; E. Krobusch (4,5 km), P. T. Abez. Zellin O/S. (5 km), Ag. eK. Oberglogau, kK. Golschowik;  
Fl.: 226,22,59 ha: 6,18,59 Ader, 217,04 Forsten, 1 Ödland, 2 Gewässer;  
Grdst.-R.-E.: 1854 M., Einh.-W. 83 560 RM., Ertr.-W.-Kl. 15.

#### **Oberglogau,**

Ritterg.; Schwarzb. Holländer;  
Eigt.: Hans Georg Graf von Oppersdorff; Insp.: Kienle;  
P. T. E. Ag. eK. kK. Oberglogau, Abez. Schloß Oberglogau I;  
Fl.: 162 ha: 48 Ader, 45 Wiesen, 49 Holz, 20 Hof usw.;  
Grdst.-R.-E.: 1821 M.

#### **— Pfarrwidmut;**

Eigt.: Kath. Pfarrei; Nutznießer: Pfarrer Schall; F. Oberglogau 68;  
Fl.: 50 ha (davon parzellenweise verp.: 40 ha): 27 Ader, 13 Wiesen, 10 Forsten.

— Eigt.: Hohenploher Zuderfabrik-Aktien-Gesellsch., Oberglogau; F. Oberglogau 12;

Fl.: 40,21,46 ha: 30,45,70 Ader, 7,62,70 Wiesen, 1,96,26 Weiden, 0,16,80 Gärten;  
Grdst.-R.-E.: 1153 M., F.-Vers.-W. 35 900 RM.

#### **— Eigt.: Josef Cichon;**

Fl.: 30 ha (davon verp.: 2,50 ha): 27,5 Ader, 2,5 Wiesen;  
Einh.-W.: 63 260 RM., F.-Vers.-W. 43 060 RM., Ertr.-W.-Kl. 11.

#### **— Eigt.: Franz Klose;**

Fl.: 30 ha: 28,25 Ader, 1,75 Wiesen;  
Grdst.-R.-E.: 351,60 M., Einh.-W. 50 710 RM., F.-Vers.-W. 82 500 RM., Ertr.-W.-Kl. 7—9.

#### **— Eigt.: Viktoria Kopacz;**

Fl.: 26 ha: 23 Ader, 3 Wiesen;  
Grdst.-R.-E.: 478,80 M., Einh.-W. 30 000 RM., F.-Vers.-W. 35 000 RM., Ertr.-W.-Kl. 11/12.

#### **— Eigt.: Anna Chrzastcz;**

Fl.: 25,50 ha: 21 Ader, 4,50 Wiesen;  
Grdst.-R.-E.: 1065 M., Einh.-W. 61 000 RM., F.-Vers.-W. 32 900 RM., Ertr.-W.-Kl. 11/12.

#### **— Eigt.: Paul Janit;**

Fl.: 25 ha (davon verp.: 11 ha): 24 Ader, 1 Wiesen;  
Einh.-W.: 58 000 M., F.-Vers.-W. 54 000 RM.

#### **— Eigt.: D. Schega;**

Fl.: 25 ha: 22 Ader, 3 Wiesen;  
Einh.-W.: 65 000 M., F.-Vers.-W. 52 000 RM.

#### **— Eigt.: Friedrich Gorek;**

Fl.: 24,5 ha: 22 Ader, 2,5 Wiesen;  
Einh.-W.: 51 730 M., F.-Vers.-W. 40 000 RM.

#### **— Eigt.: Leonhard Schega;**

Fl.: 22,80 ha: 21,40 Ader, 1,40 Wiesen;  
Grdst.-R.-E.: 956 M., Einh.-W. 47 700 RM., F.-Vers.-W. 54 400 RM., Ertr.-W.-Kl. 11.

#### **— Eigt.: August Janit;**

Fl.: 22 ha (davon verp.: 2,50 ha): 19,50 Ader, 2,50 Wiesen;  
Grdst.-R.-E.: 768,63 M., F.-Vers.-W. 30 000 RM., Ertr.-W.-Kl. 11/12.

— Eigent.: Josef Janitz;  
Fl.: 20,74 ha: 19,24 Ader, 1,50 Wiesen;  
Grdst.-R.-E.: 849 M., Einh.-W. 44 904 RM., F.-Vers.-W. 32 850 RM., Ertr.-W.-Kl. 11.

#### Ober Schartowitz,

Rittergut; Viehzuchtbetrieb, Herdbuchherde;

Eigt.: Claus von Tiele-Windler;  
Insp.: Graf v. Strachwitz, 1 Assistent;  
E. Krobusch (4,5 km), P. T. Abetz.  
Zellin OS. (6 km), Ag. eK. Ober-  
glogau, kK. Golschowitz;

Fl.: 191,97,98 ha: 93,97,98 Ader,  
1 Nutzgärten, 37 Wiesen, 52 Weid.,  
6 Gewässer, 2 Hofräume usw.;  
Grdst.-R.-E.: 4460 M., Einh.-W. 196 930 RM., F.-Vers.-W. 112 150 RM., Ertr.-W.-Kl. 16.

#### Probnitz,

Eigt.: Franz Janusch;  
E. Zülz (5,5 km), P. T. F. Rojen-  
berg, Krs. Neustadt OS. (2 km),  
Abetz. Sinsdorf, Ag. Neustadt, kK.  
Altzülz, eK. Ellsnitz-Zülz;

Fl.: 44,50 ha (davon verp.: 3 ha):  
41 Ader, 3 Wiesen, 0,50 Weiden;  
Einh.-W.: 130 000 RM., F.-Vers.-  
W. 40 000 RM., Ertr.-W.-Kl. 12.

— Eigent.: Richard Franke;  
Fl.: 40 ha: 34 Ader, 5 Wiesen,  
1 Weiden;  
Grdst.-R.-E.: 1683 M., Einh.-W. 74 000 RM., F.-Vers.-W. 60 000 RM., Ertr.-W.-Kl. 12.

— Eigent.: Marta Menzler;  
Fl.: 36,61,40 ha: 33 Ader, 2,50 Wiesen;  
Grdst.-R.-E.: 1353 M., Ertr.-W.-  
Kl. 12.

— Eigent.: Paul Menzler;  
Fl.: 36,5 ha: 33,25 Ader, 2 Wiesen,  
1 Weiden, 0,25 Forsten;  
Einh.-W.: 114 400 RM., F.-Vers.-  
W. 62 000 RM., Ertr.-W.-Kl. 12.

— Eigent.: Josef Janusch;  
Fl.: 25,73 ha: 21 Ader, 2 Wiesen;  
Grdst.-R.-E.: 950 M., F.-Vers.-W. 60 000 RM.

— Eigent.: Emil Kappalla;  
Fl.: 23,75 ha: 22 Ader, 1,25 Wiesen;  
Einh.-W.: 42 880 RM., F.-Vers.-W. 32 000 RM., Ertr.-W.-Kl. 12.

#### Pyshod,

Eigt.: Leo Przyklenz;  
E. Sabine (5,3 ha), P. T. kK.  
Pyshod, Abetz. Ringwitz, Ag.  
Friedland, Bez. Oppeln;  
Fl.: 20 ha: 6 Ader, 6 Wiesen,  
1 Forsten, 7 Odland;  
Einh.-W.: 11 860 RM., F.-Vers.-  
W. 24 500 RM., Ertr.-W.-Kl. 18/19.

#### Radstein,

Staatsdomäne; Saatzuchtwirtschaft.  
Landw. Spiritusbrennerei;  
Eigt.: Preussisch. Domänenfiskus;  
Pächter: Frau verm. Ökonomierat  
Dr. M. Wanner; Oberinsp.: Vogel;  
F. Zülz 18;

E. P. T. Zülz (4 km), E. Krobusch  
(2 km), Abetz. Radstein, Ag. Neu-  
stadt, kK. Ellguth-Zülz, eK. Ells-  
nitz-Zülz;

Fl.: 238,37,76 ha: 188,08 Ader,  
30 Wiesen, 5 Weiden, 15,29,76  
Forsten, Gewässer, Odland;  
Grdst.-R.-E.: 6288 M., Einh.-W. 288 000 RM.

#### Rasselwitz,

Rittergut; Viehzuchtbetrieb, Herdbuchherde;

Eigt.: Claus von Tiele-Windler  
auf Molschen OS.; Insp.: Cibus,  
1 Assistent;  
E. T. Abetz. Zellin OS. (3,3 km),  
P. kK. Rasselwitz, Ag. Neustadt,  
eK. Prostaß;

Fl.: 481,07,14 ha (davon verpacht.:  
44,27,51 ha): 89,69,14 Ader, 69  
Wiesen, 47 Weiden, 238,38 Forsten,  
33 Gewässer, 4 Hofräume usw.;  
Grdst.-R.-E.: 7546 M., Einh.-W. 312 080 RM., F.-Vers.-W. 94 100 RM., Ertr.-W.-Kl. (Landw.) 17,  
(Forstw.) 15.

#### Repisch,

Rittergut; Viehzuchtbetrieb. —  
Brennerei.

Eigt.: Hans Georg Graf v. Oppers-  
dorf; Insp.: Wochnit, Repisch; F.  
Oberglogau 59;

- E. P. T. Ag. eK. kK. Oberglogau (Bhf. 5 km), Abez. Schloß Oberglogau II;  
Fl.: 261 ha: 198,5 Ader, 37,5 Wiesen, 14 Forsten, 4 Gewässer, 7 Ödland;  
Grdst.-R.-E.: 4764 M., Einh.-W. 382 510 RM., F.-Vers.-W. 253 950 RM., Ertr.-W.-Kl. 15.
- Riegersdorf,**  
Waldgut;  
Eigt.: Stadtgemeinde Neustadt O.S.;  
Oberförst.: Liebel; F. Neustadt 352;  
E. Ag. Neustadt (Bhf. 7 km), P. T. Abez. kK. Riegersdorf, eK. Dittmannsdorf;  
Fl.: 174 ha: 5,6 Ader, 0,9 Wiesen, 161,5 Forsten, 6 Gewässer, Ödland;  
Grdst.-R.-E.: 1992 M.
- Rittergut; Schwarzb. Ostfriesen. —  
Dtsch. Edelschwein;  
Eigt.: Max Jünterbush, Amtsvorsteher; Insp.: Paul Pientka; F. Steinau 2;  
Fl.: 136,26 ha (dav. verp.: 7,50 ha): 110,42 Ader, 12,45 Wiesen, 1 Weid., 2,40 Forsten, 0,37 Gewässer, 2,08 Ödland, 7,55 Hof, Garten;  
Grdst.-R.-E.: 3550 M., Einh.-W. 221 970 RM., F.-Vers.-W. 322 300 RM., Ertr.-W.-Kl. 13.
- Eigt.: Julius Thienel;  
Fl.: 27,65,61 ha: 25 Ader, 1,75 Wiesen, 0,50 Sträucher, 0,25 Ödland;  
Grdst.-R.-E.: 603 M., Einh.-W. 43 730 RM., F.-Vers.-W. 45 300 RM., Ertr.-W.-Kl. 13.
- Eigt.: Karl Hoheisel;  
Fl.: 27,50 ha: 24,50 Ader, 2 Wiesen u. Grasgarten, 1 Hof u. Feldweg;  
Grdst.-R.-E.: 643 M.; Einh.-W. 44 580 RM., F.-Vers.-W. 87 550 RM.
- Eigt.: Albert Thienel;  
Fl.: 26,38 ha: 21 Ader, 2,50 Wiesen, 0,50 Ödland, 0,38 Strauchwerk, 1,25 Hof, Wege, 0,75 Garten;  
Grdst.-R.-E.: 678 M., F.-Vers.-W. 37 500 RM.
- Eigt.: Julius Heidrich;  
Fl.: 25,78 ha: 23,28 Ader, 2,50 Wiesen;  
Grdst.-R.-E.: 606 M., Einh.-W. 41 500 RM., F.-Vers.-W. 40 800 RM.
- Eigt.: Julius Sauer;  
Fl.: 23,50 ha: 18 Ader, 1 Wiesen, 0,75 Strauchwerk, 2 Ödland und Gestrüpp, 1 Hof, Wege, Gräben, 0,75 Garten;  
Grdst.-R.-E.: 486 M., Einh.-W. 40 000 RM., F.-Vers.-W. 41 600 RM.
- Eigt.: Emanuel Menzel;  
Fl.: 22,64 ha: 19,64 Ader, 2 Wiesen, 1 Ödland;  
Grdst.-R.-E.: 600 M., Einh.-W. 35 090 RM., F.-Vers.-W. 35 700 RM., Ertr.-W.-Kl. 13.
- Eigt.: Kurt Ritsche;  
Fl.: 22,25 ha: 18,5 Ader, 3,75 Wiesen;  
Grdst.-R.-E.: 578 M., Einh.-W. 34 700 RM., F.-Vers.-W. 63 000 RM., Ertr.-W.-Kl. 13.
- Eigt.: Ernst Kämpel;  
Fl.: 22,18 ha: 19 Ader, 1,50 Wiesen, 1,68 Wege, Hof, Garten;  
Grdst.-R.-E.: 504 M., Einh.-W. 35 350 RM., F.-Vers.-W. 32 000 RM.
- Eigt.: Karl Menzel;  
Fl.: 22 ha: 19 Ader, 2 Wiesen, 1 Hof, Wege;  
Grdst.-R.-E.: 504 M., Einh.-W. 35 510 RM., F.-Vers.-W. 54 240 RM.
- Rosenberg,**  
Eigt.: Johann Thomalla;  
E. Zülz, Ars. Neustadt (6 km), P. T. Rosenberg, Abez. Sinsdorf (Stz. Rosenberg), Ag. Neustadt, kK. Altzülz, eK. Oberglogau;  
Fl.: 33 ha: 29 Ader, 2 Wiesen, 1,50 Weiden, 0,50 Hof, Garten;  
Grdst.-R.-E.: 381,59 M., Einh.-W. 58 560 RM., F.-Vers.-W. 71 500 RM., Ertr.-W.-Kl. 12.
- Eigt.: Josef Thomalla;  
Fl.: 30,20 ha: 28,20 Ader, 2 Wiesen;



Grdst.-R.-E.: 332,85 M., Einh.-W.  
62 350 RM., F.-Vers.-W. 61 500  
RM., Ertr.-W.-Kl. 12.

— Eigt.: Eduard Augustin;  
Fl.: 30 ha: 27 Ader, 3 Wiesen;  
Grdst.-R.-E.: 391,11 M., Einh.-W.  
61 970 RM., Ertr.-W.-Kl. 12.

— Eigt.: Vinzent Gajda;  
Fl.: 28 ha: 25 Ader, 3 Wiesen;  
Grdst.-R.-E.: 411,63 M., Einh.-W.  
59 500 RM., F.-Vers.-W. 49 000  
RM., Ertr.-W.-Kl. 12.

— Eigt.: Konstantin Gorek;  
Fl.: 26,59 ha: 25 Ader, 1,59 Wiesen;  
Grdst.-R.-E.: 354,83 M., Einh.-W.  
52 740 RM., F.-Vers.-W. 41 500  
RM., Ertr.-W.-Kl. 12.

— Eigt.: Josef Rosjel;  
Fl.: 24 ha: 22,50 Ader, 1,50 Wiesen;  
Grdst.-R.-E.: 290,63 M., Einh.-W.  
49 450 RM., Ertr.-W.-Kl. 12.

— Eigt.: Franziska Thomalla;  
Fl.: 24 ha: 22,50 Ader, 1,50 Wiesen;  
Grdst.-R.-E.: 328,24 M., Einh.-W.  
49 820 RM., F.-Vers.-W. 40 000  
RM., Ertr.-W.-Kl. 12.

— Eigt.: Theodor Ginschur;  
Fl.: 23 ha: 20,50 Ader, 2,50 Wiesen;  
Grdst.-R.-E.: 283,80 M., Einh.-W.  
49 160 RM., Ertr.-W.-Kl. 12.

— Eigt.: Lorenz Grelisch;  
Fl.: 22 ha: 20 Ader, 2 Wiesen;  
Grdst.-R.-E.: 300,84 M., Einh.-W.  
45 950 RM., F.-Vers.-W. 45 000  
RM., Ertr.-W.-Kl. 12.

— Eigt.: Lorenz Gebulla;  
Fl.: 21,77 ha: 19,77 Ader, 2 Wiesen;  
Grdst.-R.-E.: 260,52 M., Einh.-W.  
42 700 RM., F.-Vers.-W. 61 800  
RM., Ertr.-W.-Kl. 12.

— Eigt.: Roman Strzoda;  
Fl.: 21,68 ha: 19,68 Ader, 2 Wiesen;  
Grdst.-R.-E.: 268,73 M., Einh.-W.  
45 200 RM., F.-Vers.-W. 40 700  
RM., Ertr.-W.-Kl. 12.

— Eigt.: Franz Marzotko;  
Fl.: 20,59 ha: 19 Ader, 1,59 Wiesen;

Grdst.-R.-E.: 250,88 M., Einh.-W.  
42 600 RM., Ertr.-W.-Kl. 12.

### Rosnochau,

Rittergut; Stammherde, Deutsch.  
Edelschwein. — Brennerei.

Eigt.: Graf Hermann von Seherr-  
Thoß auf Dobrau; Insp.: Viktor  
Hofferek; F. Oberglogau 146;  
E. P. T. eK. Ag. Oberglogau, Abez.  
Walzen, kK. Rosnochau;  
Fl.: 436,47 ha: 322 Ader, 8,62  
Wiesen, 60 Weiden, 22 Forsten,  
0,91 Gewässer, 22,94 Ödland;  
Einh.-W.: 548 510 RM.

### Scheliß,

Staatl. Oberförsterei;  
Eigt.: Preuß. Forstfiskus; Ober-  
förster: Müller; 1 Revierförster,  
9 Förster, 5 Hilfsförster;  
F. Scheliß 4; P. T. Scheliß, Bezirk  
Oppeln, E. kK. Lonschütz (4,5 km),  
Abez. Scheliß II, Ag. Friedland  
OG., eK. Proskau;  
Fl.: 7536 ha: 693 Ader, Wiesen,  
6843 Holzboden;  
Grdst.-R.-E.: 48 360 M.

— Rittergut mit Vorwerk Bresniß;  
Schwarzb. Ostfriesen. — Brennerei  
(360 hl Brennrecht);  
Eigt.: Preussischer Domänenfiskus;  
Pächter: Oberamtmann W. Senzel;  
Brennereiverw.: Paul Mißthalst;  
Wirtschaftsbeamter: Karl Rieslich  
in Bresniß; Insp.: Hoffmann; F.  
Scheliß 5;  
Abez. Scheliß I;  
Fl.: 582 ha (davon verp.: 472 ha);  
Grdst.-R.-E.: 10 826,46 M.

### Schlogwitz,

Rittergut; Brennerei mit elektr.  
Lichtanlage. Dampfpflug. Mitglied  
der Molkerei Neustadt. Eigener  
Dampfpflug. — Schwarzbunte Ost-  
friesen. Kaltbl.-Pferdez. Schweine-  
zucht. Starker Rüben- und Kar-  
toffelbau.

Eigt.: Gustav v. Wittenburg, Ritt-  
meister d. R. a. D.; Familienbesitz  
seit 1818. Insp.: Paul Mandel; F.  
Jüßz 17;  
E. Dittersdorf (4 km), P. T. Deutsch  
Rasselwitz, Abez. Schlogwitz, Ag.  
Neustadt, kK. Deutsch Probnitz,  
eK. Ellsnitz-Jüßz;

Fl.: 219 ha: 197 Ader, 9 Wiesen,  
10 Forsten, 3 Ödland;  
Grdst.-R.-E.: 7041 M.

### Schmitz,

Pfarrwidmut;

Eigt.: Katholische Pfarrei; Nutz.:  
Geistl. Rat Jaschik;

E. eK. Zülz (5 km), P. T. F. Abz.

kK. Schmitz, Ag. Neustadt;

Fl.: 62,6 ha (verpacht. an 65 Klein-  
pächter);

Grdst.-R.-E.: 1789 M.

— Eigt.: Johann Bullif;

Fl.: 36 ha: 32 Ader, 4 Wiesen.

— Eigt.: Johann Grziwa;

Fl.: 24 ha: 22 Ader, 1 Wiesen,  
0,50 Weiden, 0,50 Hof;

Ertr.-W.-Kl. 13/14.

— Eigt.: Julius Masur;

Fl.: 24 ha: 21 Ader, 2 Wiesen,  
1 Hof, Garten;

F.-Vers.-W.: 32 000 RM., Ertr.-  
W.-Kl. 13.

— Eigt.: Josef Glombika;

Fl.: 22 ha: 19 Ader, 1 Wiesen, 0,50  
Ödland, 0,50 Hof;

F.-Vers.-W.: 34 750 RM.

— Eigt.: verw. Marie Sobek;

Fl.: 22 ha: 20 Ader, 1 Wiesen,  
1 Hof mit Garten;

F.-Vers.-W.: 26 000 RM., Ertr.-  
W.-Kl. 13/14.

— Eigt.: Anton Piontek;

Fl.: 23 ha: 20,50 Ader, 2,50 Wiesen.

### Schnellewalde,

Eigt. Richard Irmer;

E. P. T. F. Abz. kK. eK. Schnelle-  
walde, Ag. Neustadt OS.;

Fl.: 23,50 ha: 18,50 Ader, 3 Wiesen,  
2 Ödland;

F.-Vers.-W.: 40 000 RM., Ertr.-  
W.-Kl. 15.

— Eigt.: Traugott Soffner;

Fl.: 21,67 ha: 19,67 Ader, 1,50  
Wiesen, 0,50 Ödland;

Grdst.-R.-E.: 453 M., F.-Vers.-W.  
45 000 RM.

— Eigt.: Bruno Fischer;

Fl.: 20,85 ha: 15 Ader, 4 Wiesen,  
1 Forsten, 0,85 Ödland;

Ertr.-W.-Kl. 15.

— Eigt.: Gustav Schulz;

Fl.: 20,82 ha: 18 Ader, 2 Wiesen,  
0,82 Ödland;

Einh.-W.: 26 145 RM., F.-Vers.-  
W. 50 000 RM., Ertr.-W.-Kl. 15.

— Eigt.: Franz Hildebrand;

Fl.: 19,65 ha: 17 Ader, 1,75 Wiesen,  
0,90 Ödland;

Grdst.-R.-E.: 405 M., F.-Vers.-W.  
25 300 RM.

### Schönowitz,

Eigt.: Johann Augustin;

E. P. T. F. kK. eK. Zülz (Bahnhof  
½ km), Abz. Zülz Land, Ag.  
Neustadt;

Fl.: 25 ha: 22,50 Ader, 2,25 Wiesen,  
0,25 Ödland;

Grdst.-R.-E.: 743,50 M., Einh.-W.  
50 470 RM., Ertr.-W.-Kl. 11.

— Eigt.: Anton Augustin;

Fl.: 23 ha: 21 Ader, 2 Wiesen;

Grdst.-R.-E.: 641,30 M., Einh.-W.  
47 040 RM., Ertr.-W.-Kl. 11.

### Schreibersdorf,

Rittergut; Schwarzbunte Rindvieh-  
herde; Wassermühle;

Eigt.: Hans Georg Graf v. Oppers-  
dorff; F. Oberglogau 152; Insp.:

Frank in Schreibersdorf;

E. Dobrau, P. T. Zellin, Abz.  
Schloß Oberglogau II, Ag. eK.

Oberglogau, kK. Schreibersdorf;

Fl.: 264 ha: 163 Ader, 48,50 Wiesen,  
12 Weiden, 24 Forsten, 13 Ödland,

3 Korbweiden;

Grdst.-R.-E.: 4157 M., Einh.-W.  
286 572 RM., F.-Vers.-W. 452 110

RM., Ertr.-W.-Kl. 16.

### Schweinsdorf,

Rittergut; Schwarzb. Ostfriesen.  
Weizen- u. Rübenbau für Zucker-  
fabrik Neustadt. — Beteiligung an

Neustädter Mollerei;

Eigt.: Rittmstr. d. R. a. D. Herm.  
Wessel; Familienbesitz seit 1838;

Insp.: Arth. Hindemith in Greifau;

1 Rechnungsführer, 1 Forstgehilfe;  
F. Steinau 7;

P. T. kK. Steinau OS. (3 km), E. Steinsdorf (3 km), Abbez. Schweinsdorf, Ag. Neustadt OS., eK. Dittmannsdorf;  
Fl.: 184 ha: 115 Ader, 22,5 Wiesen, 12 Weiden, 27 Holz, 7,2 Park, Wasser, Hof usw.;  
Grdst.-R.-E.: 4374 M.

- Eigent.: Johann Müller;  
Fl.: 21,25 ha: 18 Ader, 1,50 Wiesen, 1,50 Strauchwerk, 0,25 Obland;  
Einh.-W.: 29 000 RM., F.-Vers.-W. 50 000 RM., Ertr.-W.-Kl. 14.

### Schwarze,

Rittergut mit Vorwerk Breßhina;  
Eigt.: Hermann Graf von Seherr-Thoh, Rittmstr. a. D.; Rentmstr.: Marsfelden in Dobrau; Inspekt.: Hoffereit;  
P. T. kK. Rosnochau (3 km), Abbez. Walzen, E. Twardawa (9,7 km), Ag. eK. Oberglogau;  
Fl.: 182 ha: 142 Ader, 12,5 Wiesen, 20 Weide, 2 Holz, 5,5 Hof usw.;  
Grdst.-R.-E.: etwa 3200 M.

### Schwesterwitz,

Rittergut;  
Eigt.: Hermann Graf von Seherr-Thoh, Rittmstr. a. D.; Pächter: Ignaz Mikulski; F. Twardawa 17; E. P. T. kK. Twardawa (Bahnh. (4 km), Abbez. Friedersdorf, Ars. Neustadt OS., Ag. eK. Oberglogau;  
Fl.: 209,38 ha: 170 Ader, 25 Wiesen, 5 Weiden, 1,38 Wasser u. Gräben, 8 Wege usw.;  
Grdst.-R.-E.: 6000 M., Einh.-W. 443 000 RM.

- Freigut; Stammherde des deutschen Edelschweines. — Brennerei und Mälzerei;  
Eigt.: Karl Marg; F. Twardawa 6;  
Fl.: 95,9 ha: 75 Ader, 15 Wiesen, 5,9 Weiden;  
Grdst.-R.-E.: 2600 M., Einh.-W. 162 350 RM., F.-Vers.-W. 406 150 RM.

### Sedßhäger Servitutwald,

Forstbezirk;  
Eigt.: Claus von Tiele-Windler auf Moschen OS.; Förster: Part in Servitutwald;

E. T. Zellin OS. (6 km), P. kK. Rasselwitz (2,5 km), Abbez. Schelitz II, Ag. Friedland, Bez. Oppeln, eK. Prostau;  
Fl.: 618,91,16 ha (davon verp.: 8,35,87 ha): 1,12,60 Ader, 0,10 Nutzgärten, 1,46,76 Wiesen, 608,82 Forst., 7,30,60 Gewässer, 0,10 Hofräume usw.;

Grdst.-R.-E.: 3604 M., Einh.-W. 234 400 RM., F.-Vers.-W. 26 450 RM., Ertr.-W.-Kl. 15.

### Simsdorf,

Rittergut; Viehzuchtbetrieb, Herdbuchherde;  
Eigt.: Claus von Tiele-Windler auf Moschen OS.; Insp.: Klose; E. Krobusch (3,4 km), P. Rosenburg, T. eK. Zülz, Abbez. kK. Simsdorf, Ag. Neustadt OS.;  
Fl.: 151,98,81 ha (davon verpacht.: 12,51,92 ha): 93,88,81 Ader, 0,50 Nutzgärten, 18,50 Wiesen, 19,50 Weiden, 15 Forsten, 3,60 Gewässer, 1 Hof usw.;  
Grdst.-R.-E.: 3528 M., Einh.-W. 277 940 RM., F.-Vers.-W. 115 650 RM., Ertr.-W.-Kl. (Landw.) 13, (Forstw.) 15.

### Steinau,

Eigt.: Kath. Pfarrei;  
Nutzn.: Erzpriester Dr. Züttner;  
Klnb. P. T. F. kK. Steinau OS., Abbez. Schweinsdorf, Ag. Neustadt Oberschl., eK. Dittmannsdorf;  
Fl.: 59,24 ha (Parzellenverpacht.);  
Grdst.-R.-E.: 1989 M.

- Eigent.: Josef Kretschmer;  
Fl.: 32,26 ha: 25,50 Ader, 4,50 Wiesen, 2,26 Forsten;  
Grdst.-R.-E.: 831 M., Einh.-W. 47 190 RM., Ertr.-W.-Kl. 14.
- Eigent.: Josef Rinne III;  
Fl.: 22,86 ha: 18,11 Ader, 4,25 Wiesen, 0,50 Forsten;  
Grdst.-R.-E.: 723 M., Einh.-W. 34 290 RM., Ertr.-W.-Kl. 14.

### Stiebandorf,

Ritterg.; Jungviehauß.; Schwarzb. Holländer;  
Eigt.: Hans Georg Graf v. Oppersdorf; Insp.: Hellmet in Stiebandorf; F. Krappitz 34;



E. Dobrau (4 km), P. T. Körnik (2 km), Abesz. Stieboldorf, Ag. eK. Oberglogau, kK. Komornik; Fl.: 327 ha: 123 Ader, 5 Wiesen, 187 Forsten, 2 Gewässer, 10 Sdland; Grdst.-R.-E.: 3231 M., Einh.-W. 136 283 RM., F.-Vers.-W. 95 700 RM., Ertr.-W.-Kl. 18.

#### **Stöblau,**

Rittergut; Schwarzbunte Herdbuchherde; Oldenburger Pferdezeit; Dtsch. vereb. Landschwein; Eigent.: Majoratsbes. Graf Hermann von Seherr-Thob; Pächter: Egon von Marklowski in Stöblau; Insp.: Böhm; F. Krappitz 115; Klnb. Krappitz (2 km), Hptbh. Gogolin (6 km), P. T. kK. eK. Krappitz, Abesz. Dobrau, Ag. Dobrau, Ag. Krappitz; Fl.: 220 ha (davon gep.: 190 ha): 135 Ader, 12 Wiesen, 25 Weiden, 25 Forsten; F.-Vers.-W.: 110 000 RM., Ertr.-W.-Kl. 3/4.

#### **Twardawa,**

Rittergut mit den Vorwerken **Malstowik** und **Marienhof**; Eigent.: Dr. Bagel'sche Erben; Bevollmächt.: Alfons von Deringer; Oberinsp.: Johann Slawik; F. Twardawa 11; E. P. T. F. kK. Twardawa (Bahnh. 0,5 km), Abesz. Twardawa, Sig. Dobersdorf, eK. Ag. Oberglogau; Fl.: 618,41,07 ha (davon verpacht.: 7 ha): 344 Ader, 43 Wiesen, 11 Weiden, 181 Forsten, 1 Gewässer, 38,4 Wege, Höfe, Park, Sdland; Grdst.-R.-E.: 10 292 M.

— Eigent.: Katholische Pfarrgemeinde; Nutz.: Pfarrer Woehl; Fl.: 24,73,90 ha (davon verpachtet: 1,22 ha): 21 Ader, 3,25 Wiesen.

#### **Wachtel-Kunzendorf,**

Eigent.: Johannes Schneider; E. Ag. Neustadt (4 km), P. T. F. Abesz. kK. Wachtelkunzendorf; Fl.: 55,45,51 ha (davon verpacht.: 5,45,51 ha): 2,50 Ader, 2 Wiesen, 50 Forsten, 1 Sdland; Grdst.-R.-E.: 459,36 M., Einh.-W. 13 000 RM., F.-Vers.-W. 64 400 RM.

— Eigent.: Kathol. Pfarrei; Nutz.: Pfarrer Franz Bahr; Fl.: 43,68,24 ha (verpachtet): 24,65 Ader, 1,84 Wiesen, 15,92 Wald; Grdst.-R.-E.: 426,22 M., F.-Vers.-W. 20 400 RM.

— Eigent.: August Born; Fl.: 32,34,16 ha; Grdst.-R.-E.: 294,20 M., Einh.-W. 15 214 RM., Ertr.-W.-Kl. 16/19.

— Eigent.: Alois Gorke; Fl.: 31,85,90 ha: 19,75 Ader, 1,52,90 Wiesen, 10,58 Forsten; Grdst.-R.-E.: 345,93 M., Einh.-W. 18 355 RM., F.-Vers.-W. 43 000 RM., Ertr.-W.-Kl. 13/16/19.

— Eigent.: Alois Schinke; Fl.: 31,59,30 ha: 26 Ader, 2,25 Wiesen, 3,34,30 Forsten; Grdst.-R.-E.: 471,44 M., Einh.-W. 33 731 RM., F.-Vers.-W. 70 000 RM.

— Eigent.: Josef Müller; Fl.: 28,97,99 ha: 19 Ader, 1 Wiesen, 8 Forsten; Grdst.-R.-E.: 330,25 M., F.-Vers.-W. 26 000 RM.

— Eigent.: August Kornführer; Fl.: 28,83 ha: 15 Ader, 3 Wiesen, 9 Forsten, 1,83 Hof, Wege usw.; Grdst.-R.-E.: 264,68 M., Einh.-W. 13 575 RM., F.-Vers.-W. 40 000 RM.

— Eigent.: Franz Rieslich; Fl.: 27,91,60 ha: 14 Ader, 1,50 Wiesen, 10,50 Forsten, 0,41,60 Gewässer, 1,50 Sdland und Wege; Grdst.-R.-E.: 255,19 M., Einh.-W. 16 355 RM., F.-Vers.-W. 40 000 RM.

— Eigent.: Paul Mante; Fl.: 27,74,11 ha: 15,88,55 Ader, 4,10,10 Wiesen, 6,91,96 Forsten, 0,83,50 Hof, Garten; Grdst.-R.-E.: 330,38 M., Einh.-W. 21 596 RM., F.-Vers.-W. 49 800 RM.

— Eigent.: August Mante III; Fl.: 26,79,10 ha: 11,75 Ader, 12,25

- Strauchwerk, 1 Ödland, 2,79,10 Gebäudesfläche, Hof, Garten, Wege u. Raine;  
Grdst.-R.-E.: 207,60 M., Einh.-W. 10 106 RM., Ertr.-W.-Kl. 19.
- Eigent.: Paul Rehmet;  
Fl.: 25,91,50 ha: 14,81,30 Acker, 2,14,70 Wiesen, 7,36,30 Forsten, 1,59,20 Ödland;  
Grdst.-R.-E.: 189,63 M., Einh.-W. 12 080 RM., F.-Vers.-W. 39 250 RM., Ertr.-W.-Kl. 16.
- Eigent.: Alfons Gorte;  
Fl.: 25,80,02 ha;  
Grdst.-R.-E.: 225,51 M., Einh.-W. 13 709 RM., F.-Vers.-W. 50 000 RM.
- Eigent.: Karl Gorte;  
Fl.: 25,13 ha: 14,96,80 Acker, 2,37,70 Wiesen und Weiden, 7,26,90 Forsten, 0,51,60 Ödland;  
Grdst.-R.-E.: 258,32 M., Einh.-W. 15 982 RM., F.-Vers.-W. 30 000 RM., Ertr.-W.-Kl. 16/18.
- Eigent.: Josef Görslich I;  
Fl.: 24,40,51 ha: 16,14,89 Acker, 0,78,20 Wiesen, 6,73,32 Forsten, 0,74,10 Hof, Garten, Wege;  
Grdst.-R.-E.: 297,34 M., Einh.-W. 21 765 RM., F.-Vers.-W. 51 250 RM.
- Eigent.: Anton Günzel;  
Fl.: 23,27,23 ha: 10,75 Acker, 1,75 Wiesen, 10 Forsten, 0,75 Ödland u. Wege;  
Grdst.-R.-E.: 219,46 M., Einh.-W. 11 254 RM.
- Eigent.: Karl Gorte II;  
Fl.: 23,27,07 ha: 10,05,50 Acker, 1,68,60 Wiesen, 0,83 Weiden, 10,01,80 Forsten, 0,49,51 Ödland, Garten, 0,18,79 Hof;  
Grdst.-R.-E.: 234,07 M., Einh.-W. 13 750 RM., F.-Vers.-W. 39 400 RM., Ertr.-W.-Kl. 13/16 u. 19.
- Eigent.: Josef Scholz;  
Fl.: 23,22,88 ha: 13,32,88 Acker, 1 Wiesen, 8,50 Forsten, 0,50 Ödland;  
Grdst.-R.-E.: 231,23 M., Einh.-W. 13 882 RM., F.-Vers.-W. 36 000 RM.
- Eigent.: Anna Hartsh;  
Fl.: 23,14,67 ha: 16 Acker, 2 Wiesen, 4 Forsten, 1,14,67 Gewässer, Ödland;  
Grdst.-R.-E.: 306,43 M.
- Eigent.: August Mante II;  
Fl.: 22,98,70 ha: 13,35,70 Acker, 1,13,10 Wiesen, 6,95,20 Forsten, 0,56,20 Ödland;  
Grdst.-R.-E.: 213,69 M., Einh.-W. 11 555 RM., F.-Vers.-W. 24 000 RM.
- Eigent.: Johann Weiß;  
Fl.: 22,97,16 ha: 14 Acker, 1 Wiesen, 7 Forsten, 0,97,16 Ödland, Hof und Wege;  
Grdst.-R.-E.: 264,25 M., Einh.-W. 15 517 RM., F.-Vers.-W. 39 000 RM.
- Eigent.: Karl Rieslich;  
Fl.: 22,60,62 ha: 10,50 Acker, 1,77,42 Wiesen, 0,66,20 Weiden, Hof, 9,50 Forsten, 0,07 Gewässer, 0,80 Ödland, Wege;  
Grdst.-R.-E.: 231,02 M., Einh.-W. 15 434 RM., F.-Vers.-W. 25 000 RM.
- Eigent.: Albert Dilschka;  
Fl.: 22,57,64 ha: 10 Acker, 2 Wiesen, 9,50 Forsten, 1,07,64 Ödland, Gart.;  
Grdst.-R.-E.: 234,73 M., Einh.-W. 10 958 RM., F.-Vers.-W. 31 700 RM.
- Eigent.: Johann Scholz II;  
Fl.: 22,50,97 ha: 12,47,87 Acker, 2,07,10 Wiesen, 7,38,60 Forsten, 0,57,40 Hof, Garten, Ödland;  
Grdst.-R.-E.: 240,99 M., Einh.-W. 15 405 RM., F.-Vers.-W. 19 500 RM.
- Eigent.: Paul Klose;  
Fl.: 22,06,22 ha: 13,75 Acker, 1,25 Wiesen, 6 Forsten, 1,06,22 Ödland;  
Grdst.-R.-E.: 258,65 M., Einh.-W. 12 311 RM.
- Eigent.: Max Striegan;  
Fl.: 21,51,49 ha (davon gep.: 2 ha): 14 Acker, 1 Wiesen, 0,50 Weiden, 5,50 Forsten; 0,50 Ödland;  
Grdst.-R.-E.: 255,27 M., Einh.-W. 15 825 RM.

— Eig.: Paul Schneider VI;  
Fl.: 20,93,53 ha: 13 Ader, 2 Wiesen,  
5 Forsten, 0,8 Gewässer, 0,85,53 Ob-  
land, Hof, Wege;  
Grdst.-R.-E.: 258,40 M., Einh.-W.  
19 690 RM., F.-Vers.-W. 32 000  
RM.

— Eig.: August Scholz I;  
Fl.: 20,46,96 ha: 12,50 Ader, 2,50  
Wiesen, 5 Forsten, 0,46,96 Obland;  
Grdst.-R.-E.: 195,16 M., Einh.-W.  
15 467 RM., F.-Vers.-W. 35 000  
RM.

### Wadenau,

Staatsdomäne mit Vorwerk **Bom-  
breit**; Schwarzb. Ostfriesen. Dtsch.  
Edelschweinzucht;  
Eigt.: Preussischer Domänenfiskus;  
Pächt.: Leopold Proste; 1 Assistent;  
F. Schnellewalde 3;  
E. P. T. Abbez. kK. eK. Schnelle-  
walde (Bhf. 3 km), Ag. Neustadt  
Oberschlesien;  
Fl.: 338 ha: 22 Ader, 36 Wiesen,  
15 Weiden, 52 Forsten, 5 Gewässer,  
8 Hof, Garten;  
Grdst.-R.-E.: 4091 M., Ertr.-W.-  
Kl. 15/16.

### Walzen,

Rittergut; Schwarzb. Ostfriesen,  
Herdbuchherde; — Brennerei;  
Eigt.: Graf von Seherr-Thohlsche  
Erben; Nutz.: Roger Graf von  
Seherr-Thoh; Inspektor: Kienle;  
1 Assistent, 1 Brennereiverwalter,  
1 Rechnungsführer; F. Twardawa  
7 und 18;  
E. P. T. Twardawa (4 km), Abbez.  
Rosnochau, Ag. eK. Oberglogau,  
kK. Walzen;  
Fl.: 612 ha: 437 Ader, 150 Wiesen,  
10 Weiden, 1 Forsten, 14 Obland;  
Grdst.-R.-E.: 13 035 M., Einh.-W.  
771 860 RM., F.-Vers.-W. 762 310  
RM.

— Eig.: Pfarrgemeinde Twardawa;  
Nutz.: Pfarrer Johannes Knopp;  
Fl.: 33,42,20 ha: 28,35 Ader, 4,32  
Wiesen (16,70 ha verpachtet).

### Wiese gräf.,

Ritterg.; Saatzuchtwirtschaft; Herd-  
buchherde; Schweinezucht;

Eigt.: Hermann von Choltitz; Ober-  
insp.: Franz Westerkamp; Rent-  
mstr.: Peter Schultze; F. Neustadt  
148 u. 149;  
E. T. Ag. Neustadt (Bhf. 3 km),  
Abbez. Wiese gräf., kK. Langen-  
brück, eK. Neustadt;

Fl.: 255,53 ha (davon verp.: 20 ha):  
176 Ader, 23 Wiesen, 25 Weiden,  
13 Forsten, 2 Gewässer, Gräben,  
8 Hof, Gärten, 8,53 Wege.

— Eig.: Rudolf Fischer;  
Fl.: 22,75 ha: 16,50 Ader, 3,75  
Wiesen, 1,50 Forsten, 1 Wege, Hof;  
F.-Vers.-W.: 28 340 RM.

— Eig.: Robert Franke;  
Fl.: 17,25 Ader, 2,75 Wiesen, 1,50  
Forsten, 1 Obland.

— Eig.: Albert Otte;  
Fl.: 20 ha: 14,25 Ader, 3 Wiesen,  
1,50 Forsten, 1,25 Obland;  
Einh.-W. 17 420 RM., F.-Vers.-W.  
44 260 RM.

### Wiese (Pauliner),

Ritterg.;  
Eigt.: Hans Georg Graf von Oppers-  
dorff; von Glöglischen aus bewirt-  
schaftet;  
P. T. E. Ag. eK. Oberglogau (2,3  
km), Abbez. Schloß Oberglogau II,  
kK. Wiese-Pauliner;  
Fl.: 33 ha: 24 Ader, 9 Wiesen usw.;  
Grdst.-R.-E.: 1173 M.

### Wiskau,

Eigt.: Valentin Spiller; Familien-  
besitz seit 1803; Schwarzb. und roth.  
Ostfriesen;  
E. Oberglogau (10 km), Zülz  
(8 km); P. T. Rosenberg, Abbez. F.  
Wiskau, Ag. eK. Oberglogau, kK.  
Deutsch Müllmen;  
Fl.: 48,14 ha (davon verp.: 4,22 ha):  
38,67 Ader, 3,75 Wiesen, 2 Weiden;  
F.-Vers.-W.: 53 000 RM., Ertr.-W.-  
Kl. 12.

### Wildgrund-Eichhäuvel,

Waldgut;  
Eigt.: Stadtgemeinde Neustadt OS.;  
Oberförst.: Viebel; F. Neustadt 352;  
E. P. T. Ag. kK. eK. Neustadt,  
Abbez. Langenbrück;



Fl.: 910,7 ha: 6 Ader, 0,60 Wiesen,  
878,1 Forsten, 26 Gewässer, Obland;  
Grdst.-R.-E.: 8166 M.

### **Zeiselwitz,**

Eigt.: Franz Striegau;  
E. P. T. F. Ag. eK. Neustadt OS.,  
Abesz. Leuber, kK. Groß Bramsen;  
Fl.: 27,25 ha: 26 Ader, 1,25 Wiesen;  
F.-Vers.-W.: 80 000 RM.

— Eigt.: Josef Glombika;  
Fl.: 25 ha: 22,75 Ader, 1 Wiesen,  
1,25 Forsten;  
F.-Vers.-W.: 30 000 RM.

— Eigt.: Eduard Trullen;  
Fl.: 24 ha: 22,25 Ader, 1,25 Wiesen,  
0,50 Forsten;  
F.-Vers.-W.: 50 000 RM.

— Eigt.: Paul Hettwer;  
Fl.: 21,50 ha: 19,50 Ader, 2 Wiesen;  
F.-Vers.-W.: 30 000 RM.

— Eigt.: Agnes Höflisch;  
Fl.: 21,50 ha: 19,50 Ader, 1,50  
Wiesen, 0,50 Forsten;  
F.-Vers.-W.: 30 000 RM.

— Eigt.: Josef Klose;  
Fl.: 21,50 ha: 20,50 Ader, 1 Wiesen;  
F.-Vers.-W.: 30 000 RM.

— Eigt.: Gregor Simon;  
Fl.: 21,50 ha: 20 Ader, 1,50 Wiesen;  
F.-Vers.-W.: 40 000 RM.

### **Zellin,**

Ritterg.; Viehzuchtbetrieb, Herdbuch-  
herde; Schweinezucht und Mast;  
Dampfbrennerei, Kartoffelfloderei,  
Getreidetrodnerei; Sägewerk;  
Eigt.: Claus von Tiele-Windler auf  
Moschen OS.; Privatsekretariat  
Moschen: Bürodirektor Werner,  
Sekretär Cyphon; Ökonomie- und  
Forst-Oberleitung: Güterdirektor:  
Müller in Zellin; Rentmeister:  
Plachetka; Insp.: Cibi, 1 Assistent;  
F. Oberglogau 50 und Zellin 2;  
E. P. T. Abesz. Zellin, Ag. Neustadt  
OS., kK. Rujau, eK. Krappich;  
Fl.: 416,89,49 ha (davon verp.:  
109,33,50 ha): 189,54,49 Ader, 10

Nußgärten, 40 Wiesen, 52 Weiden,  
87,35,00 Forsten, 5 Obland, 28 Ge-  
wässer, 5 Hof usw.;  
Grdst.-R.-E.: 6114 M., Einh.-W.  
396 540 RM., F.-Vers.-W. 986 690  
RM., Ertr.-W.-Kl. (Landw.) 16,  
(Forstw.) 15.

### **Zowade,**

Ritterg., bestehend aus den Wirt-  
schaftsbezirken Zowade mit Vorm.  
Lorenzdorf und Golschowitz, Buhlau  
mit Vorm. Neuworwerk; Viehzucht-  
betrieb, Herdbuchherde; Schweine-  
zucht und Mast in Vorwerk Golscho-  
witz;

Eigt.: Claus von Tiele-Windler,  
Moschen OS.; Insp.: Siedlaczek in  
Zowade, 2 Assistenten; Insp.: Hilde-  
brandt in Buhlau, 1 Assistent; F.  
Zellin;

E. P. T. Abesz. Zellin, Ag. eK.  
Oberglogau, kK. für Zowade,  
Golschowitz und Neuworwerk in  
Golschowitz, für Buhlau u. Lorenz-  
dorf in Rujau;

Fl.: 1043,42,25 ha (davon verp.:  
75,76,94 ha): 674,13,95 Ader, 3,70  
Nußgärten, 101,30 Wiesen, 96,20  
Weiden, 112,25 Forsten, 3 Obland,  
43,43,30 Gewässer, 9,40 Obland;  
Grdst.-R.-E.: 14 392 M., Einh.-W.  
1 079 640 RM., F.-Vers.-W. 511 010  
RM., Ertr.-W.-Kl. (Landw.) 16,  
(Forstw.) 15.

### **Zülz,**

Stadtgut;

Eigt.: Theodor Spiller; Dampf-  
ziegelei; F. Zülz 6;

E. P. T. Abesz. kK. eK. Zülz, Ag.  
Neustadt;

Fl.: 63,44 ha;

Grdst.-R.-E.: 2483,19 M.

— Eigt.: Max Menzler; Getreide- und  
Hackfruchtbau; F. Zülz 46;  
Fl.: 31 ha: 28 Ader, 2 Wiesen,  
1 Hof, Ziegelei;  
Ertr.-W.-Kl. 11.

— Eigt.: Julius Kieger;  
Fl.: 23 ha: 20,50 Ader, 1,75 Wiesen,  
0,25 Obland;  
F.-Vers.-W.: 23 450 RM.

## 12. Stadt- und Landkreis Oppeln

**Lage:** Der Landkreis Oppeln, der weitaus größte Kreis Oberschlesiens, grenzt im Osten an die Kreise Kreuzburg und Rosenberg, im Süden an die Kreise Groß Strehlitz und Neustadt, im Nordwesten an den Kreis Falkenberg und die Provinz Niederschlesien. — Die Güter gehören zur Oberschlesischen Fürstentumslandschaft.

**Größe:** 140 729 ha.

**Bevölkerung:** 128 077 Einwohner. Mittlere Bevölkerungsdichte: 0,9 je ha. Größere Orte: Krappitz 1181 ha, 4243 Einwohner; Carlsruhe 2613 ha, 2627 Einwohner; Proskau 1240 ha, 2340 Einwohner; Kupp 367 ha, 1041 Einwohner. Insgesamt: Städte: 1, Landgemeinden: 134, Amtsbezirke 32.

**Bodenbeschaffenheit:** Das Tal des schlesischen Hauptstroms, der Oder, ist fruchtbares, daher landwirtschaftlich genutztes Gebiet. Der übrige Teil des Kreises ist hügelig, die Bodenbeschaffenheit verschiedenartig; vorherrschend sind Waldflächen. Kalkwerke, Zementfabriken und Ziegeleien verwerten vorhandenen Kalk und Lehm. Von der landwirtschaftlich genutzten Fläche von 61 547 ha entfallen auf das Ackerland 46 955 ha, Gartenland 653 ha und auf Wiesen und Weide 13 939 ha. — Der durchschnittliche Grundsteuerreinertrag beträgt pro ha Acker 10,18 M., Wiesen 14,49 M., Holzung 4,31 M.

**Industrielle und landwirtschaftliche Betriebe:** Landwirtschaftliche Maschinen- und Gerätefabriken in Oppeln, Königshuld und Proskau; Kalkbrennereien in Krappitz, Oppeln und Tarnau; Zementfabriken in Frauen-dorf, Großschowitz, Agl. Neudorf und Oppeln; Steinbrüche in Krappitz, Rogau u. Tarnau; Holzkohlenfabrik in Murow; Holzteerfabrik in Jedlitz; Glasfabrik in Murow; zwei Papierfabriken, eine Zellstoff- und eine Holzstoff- und Pappenfabrik in Krappitz; Mehlmühlen in Chmiellowitz, Czarnowanz, Daniek, Dembiohammer, Domekto, Dylofen, Dziekanstowo, Follwart, Friedrichsthal, Großschowitz, Gründorf, Kempa, Krappitz, Alt-Poppelau, Proskau, Przyschek, Raschau, Schodnia, Szczedrzt, Straduna, Tarnau, Tauenkinow, Kupp, Luboschütz, Neuhammer, Oppeln, Paulsmühle, Krascheow, Arzanowitz, Trzenschin, Zirkowitz, Flönitz, Juzella u. Inwodczütz; Dampfsägewerke in Blumenthal, Alt Budtowitz, Comprachtschütz, Dembtot-hammer, Jellowa, Krappitz, Krascheow, Murow, Oppeln, Poppelau, Przyschek, Przywor, Alt Schalkowitz, Szczepanowitz, Süßenrode und Turawa; Brauerei in Oppeln; Molkerei und Käserei in Proskau, Halbendorf und Krappitz. — Es bestehen 69 Elektrizitäts-Genossenschaften, 64 beziehen den Strom vom Überlandwerk Oberschlesien A.-G. in Reisse, 5 vom Elek-trizitätswerk in Oppeln.

### Verkehrsverhältnisse:

Eisenbahnen:

Breslau—Oberberg mit den Stationen Reifern, Oppeln, Großschowitz, Przywor;

Oppeln—Beuthen mit den Stationen Oppeln, Großschowitz und Tarnau; Oppeln—Tarnowitz mit den Stationen Oppeln, Derschau, Chronstau, Malapane, Krascheow;

Oppeln—Kreuzburg mit den Stationen Oppeln, Goslawitz, Al. Kottoritz; Königshuld—Trzenschin, Königshuld, Jellowa, Podewils, Georgenwerk;

**Jellowa**—Namslau mit Jellowa, Mainczof, Murow, Schwarzwasser und Carlsruhe;

**Oppeln**—Neisse mit den Stationen Oppeln, Chmielkowitz, Comprachtshüh;

**Oppeln**—Broskau mit Oppeln, Czarnowanz, Döbern-Rupp, Chroschüh und Poppelau;

**Privatbahn:**

**Gogolin**—Neustadt mit der Station Krappitz;

**Autobuslinien:** Oppeln—Broskau; Oppeln über Czarnowanz—Döbern—Rupp; nach Szczepanowitz; Dombrowka, Elguth—Turawa, Stubendorf, Karbischau—Schurgast; Falkenberg; Winau; Bierdzan; nach Groszkowitz, Norok, Goslawitz und Luboschüh; Krappitz—Gogolin; Krappitz—Cosel; Krappitz—Oberglöckau.

**Kulturelle und soziale Einrichtungen:** In Oppeln: Städtisches Gymnasium, Bücherei, Stadttheater, drei große Sportplatanlagen, Jugendherberge, staatliches Gymnasium, staatliches Oberlyzeum, Oberrealgymnasium, Realgymnasium i. G., Lyzeum, Berufsschule, acht Volksschulen, Handels- und Haushaltungsschule, Provinzial-Hebammenlehranstalt, drei katholische und eine evangelische Kirche und eine Synagoge. — St. Adalbert-Hospital und neues Krankenhaus, Kinderheim.

In Krappitz: Höhere Mädchenschule, gewerbliche Fortbildungsschule.

In Carlsruhe: Höhere Mädchenschule, gewerbliche Fortbildungsschule, Jugendherberge.

In Proskau: Lehranstalt für Obst- und Gartenbau der Oberschlesischen Landwirtschaftskammer; St. Georgs-Krankenhaus, Waisenhaus, Kleinkinderschule, Jugendherberge.

In Szczepanowitz: Landwirtschaftliche Schule.

## **Zusammenstellung der größeren Besitzungen:**

**Majoratsherrschaft Turawa** (Fideikommiß seit 1804).

Eigt.: Hubertus Graf von Garnier-Turawa, Major d. R. a. D., Mitglied des Landtages; zur Herrschaft gehören die Güter: Bierdzan mit den Vorw. Kopalina und Poczucha; Elguth-Turawa, Radlub-Turawa, Kobylno mit Vorwerk Niewa; Sacrau-Turawa, Turawa, Groß und Klein Kottorz mit den Vorwerken Rossocha und Kuchara. Gesamtfläche: 8746 ha. Gesamt-Grundsteuerreinertrag: 38 953 M.

**Majoratsherrschaft Krappitz-Rogau** (Fideikommiß seit 1742).

Eigt.: Heinrich Graf von Haugwitz-Hardenberg-Reventlow, Rittermeister a. D., königl. dänischer Kammerherr auf Schloß Rogau bei Krappitz; zur Herrschaft gehören die Güter: Krappitz (Schloß Krappitz) mit Vorwerk Elguth; Rogau mit Vorwerk Gmosdzüh und Schäfferei; Straduna, Juzella; Gesamt-Fl.: 3217 ha. — Gesamt-Grdst.-R.-E.: 36 483 M.

**Majoratsherrschaft Carlsruhe** **OS.**

Eigt.: Herzog Albrecht Eugen von Württemberg auf Schloß Carlsruhe; zur Herrschaft gehören die Güter: Carlsruhe mit Walddorfer; Krogullno-Gründorf mit dem Vorwerk Christianshof. Gesamtfläche: 5874,7 ha. Grdst.-R.-E.: 44 778,78 M.

**Herrschaft Halbendorf** (Familienbesitz seit 1863).

Eigt.: Fräulein Helene Juliane von Eyern: zur Herrschaft gehören die Güter: Birkowitz mit Vorwerk Leopoldsberg und Forsthaus Birkowitz; Halbendorf mit Vorwerk Schanz; Slawitz. Gesamtfläche: 1084 ha. Gesamt-Grdst.-R.-E.: 12 857 M.



## Majorats Herrschaft Dombrowka an der Oder,

Eigt.: Hans Walter Freiherr von Teichmann und Logischen, Major d. R. (des ehem. Garde Kürassier-Regts.) a. D., Landesältester auf Dombrowka; zur Herrschaft gehören die Güter: Dombrowka an der Oder mit Poschilled, Niederhof u. Ant. Gr. Schminitz. Gesamtfläche: 1738,1 ha. Gesamt-Grdst.-R.-E.: 13 244 M.

## Stadt Oppeln

Landgericht: Oppeln. — Amtsgerichte: Oppeln, Krappitz (Kreis Oppeln), Rupp (Kr. Oppeln) und Karlsruhe (Oberschlesien).

Oberbürgermeister: Dr. Berger (F. 3411).

Sitz der Kreisbehörde:

Landrat (F. 199, 1128): Dr. Graf v. Matuschka Jhr. v. Toppolczan u. Spätgen.

Reg.-Assessor: Klose.

Kreisoberinspektor: Weisknicht.

Kreiskasse: Natic, Oberrentmeister.

Kreisausschuß (F. 1127/29): Matuschek, Bürodirektor.

Kreis kommunal-, Kreispar- und Giro-kasse (F. 1135): Direktor Keil.

Kreisbauamt (F. 437): Graß, Kreisbaurat.

Kreiswiesenbaumeister (F. 1127): Kölsch.

Kreisarzt (F. 1133): Dr. Lange, Med.-Rat.

Kreistierarzt für den Landkreis (F. 713): Dr. Heßler, Veterinär rat.

Katasterdirektoren: nördlicher Teil: Wollny in Karlsruhe, mittlerer

Teil: Stanske in Oppeln, südlicher

Teil: Hundelshausen in Krappitz.

Kulturbauamt I u. II (F. 1277): Heckmann. Reg.- und Baurat.

Wasserbauamt (F. 1333): Reg.- und Baurat Asmussen.

Hochbauamt (F. 143): Mokros, Reg.- u. Baurat.

Schulräte: für d. südl. Teil: Kotzolt, f. d. mttl. Teil: Radziej (i. B.) in Oppeln und f. d. nördl. Teil: Muschalla in Karlsruhe.

Gewerbeaufsichtsamt (F. 519): Mosler, Gewerberat.

Finanzamt (F. 1091/2): Alberts.

Kulturamt f. die Kreise Oppeln Stadt und Land, Falkenberg, Grottkau (F. 288): Wieja, Reg.- u. Kulturrat.

## Verzeichnis der Güter

### Alt-Schalkowik,

Eigt.: Josef Rogosset.

Distrikt, Schles. Rindvieh. —

Ziegelei i. Karlsruhe (Leiter: Paul

Rogosset), Sägewerk in Schalkowik

(Leiter: Hans Rogosset); F. Alt-

Schalkowik 11 (Wohnung), 10

(Ziegelei), 5 (Büro) und Karls-

ruhe 40;

E. Boppelau (3 km), P. T. Abcz.

kK. Alt-Schalkowik, Ag. Rupp;

Fl.: 30 ha (davon: 2,75 ha in Col.

Schalkowik u. 2,50 ha in Karls-

ruhe); 22,50 Ader, 7 Wiesen, 0,50

Ziegelei u. Sägewerk;

F.-Vers.-W.: 82 000 RM.

— Eigt.: Rochus Kulig;

Fl.: 26,25 ha: 20 Ader, 6,25 Wiesen;

F.-Vers.-W.: 65 000 RM., Ertr.-W.-

Kl. 3—5.

— Eigt.: Josef Pampuch;

Fl.: 22,46,74 ha (davon verpachtet:

½ ha): 16 Ader, 6,46,74 Wiesen;

Einh.-W.: 20 214 RM., F.-Vers.-W.

10 000 RM., Ertr.-W.-Kl. 17.

— Eigt.: Franz Cyris;

Fl.: 22 ha: 12 Ader, 6 Wiesen, 4 Ob-

land;

Einh.-W.: 28 000 RM., F.-Vers.-W.

12 700 RM., Ertr.-W.-Kl. 17.

— Eigt.: Julius Minnet;

Fl.: 20,5 ha: 16 Ader, 3,50 Wiesen,

0,50 Obland;

Einh.-W.: 13 000 RM., F.-Vers.-W.

15 000 RM.

### Beatenhof,

Restgut;

Eigt.: Hubert Manshagen;

E. P. T. F. Abcz. Malapane, Ag.

Oppeln, kK. Szczedzil;

Fl.: 34 ha (davon verp.: 10,75 ha):

15 Ader, 1,75 Wiesen, 1 Weide;

16,25 Sträucher, Gewässer, Obland;

F.-Vers.-W.: 16 000 RM., Ertr.-W.-Kl. 19.

### **Bierdzan,**

Ritterg. m. d. Vorm. **Kopalina u. Boczicha**; Rindviehzucht: ostpreussische Rasse. — Gründüngung. Kartoffeln, Roggen, Flachs. — Dampfbrennerei;

Eigt.: Hubertus Graf von Garnier-Turawa, Major d. R. a. D., Mitglied des Landtages; Administrator: Eugen Standke; F. Ellguth-Turawa 1;

E. Jellowa, Saußenberg (je 9 km), Podewils (6 km), P. T. Jellowa (6 km), Abetz. Turawa, Ag. Oppeln, kK. Bierdzan, eK. Heinrichsfelde;

Fl.: 1680,0482 ha (28,1572 ha zur Siedlung): 351,3066 Ader, 31,02 Wiesen, 0,64 Weiden, 1263,9240 Forsten, 2,8221 Gewässer, 30,3355 Aderland;

Grdst.-R.-E.: 6862,20 M., Einh.-W. 969 431,55 RM., F.-Vers.-W. 293 630 RM., Ertr.-W.-Kl. 19 (Landw.).

### **Birkowik,**

Ritterg. m. Vorm. **Leopoldsberg**; Schwarzb. Ostfriesenherde, Dtsch. Edelschwein;

Eigt.: Fräulein Helene Juliane von Eynern; Insp.: Mattern;

E. Oppeln (Personenverkehr 6 km, Szczepanowik (Frachtwert.) 4,5 km; P. T. Ag. kK. eK. Oppeln, Abetz. Halberndorf;

Fl.: 365,8 ha (davon verp.: 75,5 ha): 166,9 Ader, 33,3 Wiesen, 22 Weiden, 109,7 Forsten, 12,6 Park, Hof, Gartenland, 21,3 Ackerweiden;

Grdst.-R.-E.: 2594 M., Einh.-W. 289 871 RM., F.-Vers.-W. 128 850 RM., Ertr.-W.-Kl. 4.

### **Bogutshüh,**

Eigt.: Eheleute Richard u. Agathe Binek;

E. T. Ag. eK. Oppeln (Bhf. 10 km), P. Groß Schminik, Abetz. Dombrówka a. D., kK. Bogutshüh;

Fl.: 33,50 ha (dav. verp.: 1,50 ha): 29,50 Ader, 4 Wiesen; Einh.-W. 40 224 RM., F.-Vers.-W. 56 800 RM., Ertr.-W.-Kl. 16.

— Eigt.: Josef Piechagel; Fl.: 29 ha (davon verp.: 0,75 ha): 24 Ader, 5 Wiesen.

### **Brinnik,**

Eigt.: Peter Pogrzeba;

E. Döbern-Rupp (8 km), P. Abetz. Ag. eK. Rupp, T. kK. Brinnik;

Fl.: 29,49 ha: 15,49 Ader, 14 Wiesen;

Grdst.-R.-E.: 236 M., Einh.-W. 37 000 RM., F.-Vers.-W. 20 000 RM., Ertr.-W.-Kl. 19.

— Eigt.: Peter Parzef II; F. Rupp 10; Fl.: 24,69 ha: 14 Ader, 10 Wiesen, 0,69 Aderland;

Grdst.-R.-E.: 181 M., Einh.-W. 19 200 RM., F.-Vers.-W. 8000 RM., Ertr.-W.-Kl. 19.

— Eigt.: Leopold Komor; Fl.: 21,12 ha: 15 Ader, 6,12 Wiesen;

Grdst.-R.-E.: 144 M., Einh.-W. 16 800 RM., F.-Vers.-W. 10 000 RM., Ertr.-W.-Kl. 19.

— Eigt.: Franz Sochor; Mühle, F. Rupp 16;

Fl.: 21,09 ha: 8 Ader, 4 Wiesen, 1 Weiden, 2 Forsten, 5 Gewässer, 1 Aderland;

Einh.-W.: 13 650 RM., F.-Vers.-W. 15 000 RM., Ertr.-W.-Kl. 19.

### **Carlsruhe,**

Ritterg. m. **Walldorwerk**;

Eigt.: Albrecht Eugen, Herzog von Württemberg auf Schloß Carlsruhe;

Generalbev.: Franz Freiherr von Mirbach; Forststr.: Wilde; Guts-

insp.: Luz (Dom. Gröndorf); F. Carlsruhe 10;

E. P. T. Abetz. Ag. kK. eK. Carlsruhe;

Fl.: 2534 ha (davon in Parzellen verp.: 54 ha): 224 Ader, 87 Wiesen, 7 Weiden, 1984 Forsten, 162 Gewässer, 58 Aderland, Wege, 12 Hof;

Grdst.-R.-E.: 11 263 M., Einh.-W. 1 571 631 RM., F.-Vers.-W. 446 571 RM., Ertr.-W.-Kl. Landw. 18, Forsten 11.

### **Chmiellowik,**

Ritterg.; Saatzuchtwirt.; Schwarzb. Ostfriesen, Schweinemast. — Milchverkauf. — Dampfbrennerei.

Eigt.: Oberschles. Landgesellschaft,  
Oppeln; Inspektor.: Buhl;  
F. Oppeln 406;  
E. Abez. Chmielowik, P. Ag. kK.  
eK. Oppeln, T. Zirkowik (1 km);  
Fl.: 265 ha: 214 Ader, 33 Wiesen,  
9 Forsten, 3 Gewässer, 6 Wege, Hof,  
Garten;  
Grdst.-R.-E.: 2568 M., F.-Vers.-W.  
262 173 RM.

### Chronstau,

Eigt.: Franziska Woschek; Saat-  
zuchtwirtschaft; Viehzuchtbetrieb;  
E. P. T. F. kK. Chronstau, Abez.  
Zbigto, eK. Ag. Oppeln;  
Fl.: 24 ha: 13,50 Ader, 6,25 Wiesen,  
1 Schonung, 1 Gewässer, 2,25 Ob-  
land;  
Einh.-W.: 13 600 RM., F.-Vers.-W.  
10 000 RM., Ertr.-W.-Kl. 18.

— Eigt.: Thomas Woschek; Saat-  
zuchtwirtschaft; Viehzuchtbetrieb;  
Fl.: 23 ha: 15 Ader, 4,75 Wiesen,  
1,50 Weiden, 1,50 Forsten, 0,75 Ob-  
land;  
Einh.-W.: 9500 RM., F.-Vers.-W.  
15 000 RM., Ertr.-W.-Kl. 18.

— Eigt.: Andreas Dyga;  
Fl.: 21,25 ha: 13,25 Ader, 3,75  
Wiesen, 2 Weiden, 1 Forsten, 1,25  
Obland;  
Einh.-W.: 13 239 RM., F.-Vers.-W.  
10 000 RM., Ertr.-W.-Kl. 18.

### Chrosczinna,

m. Borm. Bullesruh; Schwarzb.  
Ostfriesen, Rindvieh. — Milchver-  
kauf nach Oppeln. — Brennerei  
(Oppelner Dampfpfluggenossensch.);  
Eigt.: Georg Gerstenberg; Insp.:  
Hugo Nawrath und Paul Jakob;  
F. Comprachtshüh 1;  
E. Reifern (Pet.), Comprachtshüh,  
Dambrau, Sczapanowik (Tracht) je  
4 km, P. T. Abez. kK. Chrosczinna,  
Ag. eK. Oppeln;  
Fl.: 400 ha: 319 Ader, 20 Wiesen,  
25 Weiden, 1 Forsten, 1,5 Gewässer,  
4,5 Obland, 25 Rieselwiesen, 3 Park,  
1 Garten;  
Grdst.-R.-E.: 4230 M., F.-Vers.-W.  
515 840 RM.

— Eigt.: Kath. Pfarramt Chrosczinna;  
Nutzn.: Pfarrer Paul Holleket;

Verw.: Emanuel Hellebrandt; F.  
Comprachtshüh 6;  
Fl.: 35 ha (davon verp.: 14,67 ha):  
28,5 Ader, 4,5 Weiden, 2 Obland;  
Grdst.-R.-E.: 537 M., F.-Vers.-W.  
10 400 RM., Ertr.-W.-Kl. 17.

— Eigt.: Stanislaus Stach;  
Fl.: 26,5 ha (davon verp.: 3 ha):  
23 Ader, 2,5 Wiesen, 1 Obland;  
Grdst.-R.-E.: 300 M., Einh.-W.  
21 368 RM., F.-Vers.-W. 37 000  
RM., Ertr.-W.-Kl. 16.

— Eigt.: Paul Bias;  
Fl.: 25 ha: 21,5 Ader, 3 Wiesen,  
0,5 Obland;  
Grdst.-R.-E.: 270 M., Einh.-W.  
20 160 RM., F.-Vers.-W. 32 000  
RM., Ertr.-W.-Kl. 16.

— Eigt.: Josef Broj;  
Fl.: 25 ha (davon verp.: 0,5 ha):  
20 Ader, 3,5 Wiesen, 1,5 Obland,  
Wege;  
Grdst.-R.-E.: 318 M., Einh.-W.  
20 168 RM., F.-Vers.-W. 30 000  
RM., Ertr.-W.-Kl. 16/17.

— Eigt.: Borm. Franziska Aniol;  
Fl.: 24 ha: 20,5 Ader, 3,5 Wiesen;  
Grdst.-R.-E.: 273 M., Einh.-W.  
19 803 RM., F.-Vers.-W. 35 000  
RM., Ertr.-W.-Kl. 16/17.

### Chrosczüh,

Eigt.: Katholische Kirche;  
E. P. T. D. kK. Chrosczüh, Abez.  
Mit Scholtowik, Ag. eK. Rupp;  
Fl.: 35 ha: 30 Ader, 5 Forsten.

— Eigt.: Hyacinth Piechotta;  
Fl.: 24,75 ha: 17,25 Ader, 7,50  
Wiesen;  
F.-Vers.-W.: 12 000 RM.

— Eigt.: Josef Strzanczyk;  
Fl.: 24,50 ha: 13,25 Ader, 7 Wiesen,  
1 Forsten, 0,50 Gewässer, 1,50 Ob-  
land, 0,75 Torf;  
F.-Vers.-W.: 15 000 RM.

— Eigt.: Franz Mlynec;  
Fl.: 20 ha: 15 Ader, 4 Wiesen,  
1 Obland;  
F.-Vers.-W. 35 000 RM.



### **Chrżumczüh,**

Eigt.: Stanislaus Piechotta;  
E. P. T. Ag. Oppeln (8 km) für  
Fracht, E. Scepanowicz; F. Bogut-  
schütz u. Jollwart, Abez. Sczepano-  
wicz, kK. Chrżumczüh, eK. Prostau;  
Fl.: 35,31 ha: 31,31 Ader, 4 Wiesen;  
Grdst.-R.-E.: 909 M., Einh.-W.  
42 595 RM., F.-Vers.-W. 20 000  
RM., Ertr.-W.-Kl. 15.

— Eigt.: Josef Sedun;  
Fl.: 35 ha: 29,50 Ader, 5 Wiesen,  
0,50 Gewässer;  
Grdst.-R.-E.: 942 M., Einh.-W.  
38 000 RM., F.-Vers.-W. 19 850  
RM., Ertr.-W.-Kl. 15.

— Eigt.: Agnes Motzka;  
Fl.: 33 ha: 29 Ader, 4 Wiesen;  
Grdst.-R.-E.: 933 M., Einh.-W.  
36 000 RM., F.-Vers.-W. 36 500  
RM.

— Eigt.: Josef Bias;  
Fl.: 32 ha: 29 Ader, 3 Wiesen;  
Grdst.-R.-E.: 834 M., Einh.-W.  
33 000 RM., F.-Vers.-W. 14 200  
RM., Ertr.-W.-Kl. 15.

— Eigt.: Franz Wozka;  
Fl.: 21,25 ha (davon perp.: 0,25 ha):  
15 Ader, 3,5 Wiesen, 2,75 Aderland;  
Einh.-W.: 62 000 RM., F.-Vers.-W.  
25 000 RM., Ertr.-W.-Kl. 18.

### **Creußburgerhütte,**

Staatl. Oberförsterei;  
Eigt.: Preuß. Forstfiskus; Ober-  
förster: Rocholt; 7 Förster; F.  
Murow 17;  
P. T. Abez. Creußburgerhütte (Kr.  
Oppeln), E. Murow (3,2 km), Ag.  
Kupp, eK. Plümfenau, kK. Alt  
Budkowitz;  
Fl.: 4754 ha: 4563 Holzboden, 137  
nutzbarer, 54 unnutzbare Nichtholz-  
boden;  
Grdst.-R.-E.: 22 957 M.

— Eigt.: Anna Piefke; F. Murow 1;  
Fl.: 36,85,62 ha: 10,87,60 Ader,  
6,99,40 Wiesen, 14,85,50 Gewässer,  
0,59,60 Aderland, 0,96,50 Garten,  
2,57,2 Hofraum;  
Grdst.-R.-E.: 361,80 M., Einh.-W.  
13 100 RM., F.-Vers.-W. 106 000  
RM., Ertr.-W.-Kl. 18.

### **Czarnowanz mit Borm. Oberhof und Arzanowicz,**

Siedlungsdomäne; Schwarzb. Ost-  
friesen; Dauerweide;  
Eigt.: Oberschles. Landgesellschaft,  
Oppeln, Sternstraße 24; F. Oppeln  
765; (in Aufteilung begriffen);  
P. T. E. Abez. kK. Czarnowanz,  
Ag. eK. Oppeln;  
Fl.: 441,7 ha: 344 Ader, 33,8 Wief.,  
42 Weiden, 2 Forsten, 1 Gewässer,  
18,9 Hof, Garten usw.;  
Grdst.-R.-E.: 7670 M., F.-Vers.-W.  
258 730 RM.

— Eigt.: Fürstbischöfliches Eigentum  
von Breslau; Verw.: Prälat Ernst  
Lange in Breslau, Domplatz; F.  
Oppeln 1056;  
Fl.: 25 ha: 18 Ader, 4 Wiesen,  
1,50 Aderland, 1,50 Garten, Hof;  
F.-Vers.-W.: 630 000 RM.

### **Damratzsch,**

Forstgutsbezirk;  
Eigt.: Jedor von Heydebrand und  
der Vasa; Familienbesitz seit 1718;  
Forstverw.: Carl Heimlich, W-  
risenhof, 2 Waldwärter; Wirt-  
schaftsdirektor: Rudolf Nitsch in  
Dammer;  
E. P. T. F. Dammer, Krs. Ramlau  
(1 km), Abez. Ag. eK. Karlsruhe  
Oberschles., kK. Galkowicz;  
Fl.: 590 ha: 0,5 Ader, 35,5 Wiesen,  
538 Forsten, 16 Gewässer;  
Grdst.-R.-E.: 3207 M., Einh.-W.  
356 317 RM.

### **Danieß,**

Eigt.: Paul Cziollet;  
Fl.: 41,84 ha (davon perp.: 7 ha,  
Auszug 6 ha): 15,34 Ader, 11,50  
Wiesen, 8,50 Weiden, 2,50 Forsten,  
1,50 Gewässer, 2,50 Aderland;  
Grdst.-R.-E.: 415,29 M., F.-Vers.-  
W. 20 000 RM., Ertr.-W.-Kl. 18.

— Eigt.: Lorenz Kalisch;  
Fl.: 33,86 ha (davon perp.: 4 ha):  
16,75 Ader, 6,50 Wiesen, 6 Weiden,  
0,50 Aderland;  
Grdst.-R.-E.: 232,20 M., Einh.-W.  
19 029 RM., F.-Vers.-W. 9000 RM.,  
Ertr.-W.-Kl. 18.

— Eigt.: Franz Jagy II;  
E. Chronstau (6 km), Malapane

- (8 km), Turnau (8,5 km), P. T. Chronstau, F. Danitz, Abbez. Dembio, Ag. Oppeln, kK. Raschau, eK. Malapane;  
Fl.: 29,06 ha: 15,06 Ader, 6,75 Wiesen, 2 Weiden, 1,75 Forsten, 3,50 Unland;  
Grdst.-R.-E.: 221,70 M., F.-Vers.-W. 4500 RM.
- Eigent.: Franz Schlappa;  
Fl.: 26,75 ha (davon verp.: 2 ha): 11,50 Ader, 8 Wiesen, 1,50 Weiden, 0,50 Forsten, 1,75 Obland;  
Grdst.-R.-E.: 270 M., Einh.-W. 15 000 RM., F.-Vers.-W. 4000 RM.
- Eigent.: Franzista Joniek;  
Fl.: 21,26 ha (davon verpachtet: 2,50 ha): 11 Ader, 3 Wiesen, 1 Weiden, 1 Forsten, 1 Gewässer, 1,50 Obland;  
Grdst.-R.-E.: 130 M., F.-Vers.-W. 8500 RM.
- Eigent.: Anton Pasternof;  
Fl.: 21,12 ha;  
Grdst.-R.-E.: 127 M., Einh.-W. 8500 RM., F.-Vers.-W. 16 000 RM.
- Eigent.: Ludwig Bannert;  
Fl.: 21 ha;  
Grdst.-R.-E.: 120 M., F.-Vers.-W. 13 300 RM.
- Dembio,**  
Staatl. Oberförsterei;  
Eigt.: Preuß. Forstfiskus; Oberförster: Kreck; 11 Förster;  
P. T. E. Chronstau (5 km), F. Abbez. kK. Dembio, Ars. Oppeln, Ag. eK. Oppeln;  
Fl.: 3635 ha: 3470 Holzboden, 81 Ader, 49 Wiesen, 5 Weide, 9 Wasser, 3 Garten, 17 Wege, Gräben, Hof usw.;  
Grdst.-R.-E.: 15 438 M.
- Eigent.: Franz Kurpiers; Gastwirtschaft (verpachtet);  
E. P. T. Chronstau (3 km), F. kK. Dembio, Abbez. Dembiohammer, Ag. Oppeln, eK. Schulenburg;  
Fl.: 25,61 ha: 17 Ader, 6,50 Wiesen, 3 Weiden, 1 Gewässer;  
Einh.-W.: 15 861 RM., F.-Vers.-W. 22 900 RM., Ertr.-W.-Kl. 17/18.
- Eigent.: Franz Lary; Dampfmühle;  
Fl.: 24,66 ha: 8 Ader, 7 Wiesen, 4,50 Weiden, 3,16 Gewässer, 2 Obland;  
F.-Vers.-W. 23 600 RM., Ertr.-W.-Kl. 17/18.
- Eigent.: Peter Walekto;  
Fl.: 21,16 ha: 15 Ader, 4 Wiesen, 1,08 Weiden, 1,08 Gewässer;  
F.-Vers.-W. 15 000 RM., Ertr.-W.-Kl. 17/18.
- Dembiohammer,**  
Rittergut; Mahl- und Sägemühle mit Wasserbetrieb (Pächter Karl Rimpler jun.). Schwarzb. Ostfriesl. Bered. Landschwein;  
Eigt.: Carl Rimpler; Familienbesitz seit 1844; Pächter: Walter Majura, Lt. a. D.; F. Chronstau 2; P. T. E. Chronstau (2 km), Abbez. Dembiohammer, Ag. Oppeln, eK. Malapane, kK. Dembio;  
Fl.: 98,7 ha: 75 Ader, 14,2 Wiesen, 1,4 Weide, 5,4 Wasser, 1 Holz, 0,5 Park, 0,4 Garten, 0,8 Hof usw.;  
Grdst.-R.-E.: 27 626 M.
- Dombrowitz,**  
Eigt.: Josef Walekto;  
E. P. F. Chronstau (5 km), I. Ag. Oppeln, Abbez. kK. Dembio;  
Fl.: 30 ha: 13,50 Ader, 10 Wiesen, 2,50 Weiden, 3,75 Forsten, 3,25 Obland;  
Grdst.-R.-E.: 222 M., Einh.-W. 21 000 RM., F.-Vers.-W. 35 000 RM., Ertr.-W.-Kl. 7 und 8.
- Eigent.: Robert Gisa;  
Fl.: 28 ha: 12,50 Ader, 10 Wiesen, 2,50 Weiden, 3 Obland;  
Grdst.-R.-E.: 216 M., Einh.-W. 20 000 RM., F.-Vers.-W. 15 000 RM.
- Dombrowka (Rgl.),**  
Staatliche Oberförsterei; Kiefern-jamendarre;  
Eigt.: Preuß. Forstfiskus; Oberförster: Wendroth; F. Königlich Dombrowka 1;  
P. T. Abbez. Königlich Dombrowka, E. Ag. eK. Carlsruhe (9 km), E. auch Würbitz (8 km), kK. Galstowitz;

Fl.: 5164 ha: 4812 Holzboden, 273  
nutzbarer, 79 unnutzbarer Nichtholz-  
boden, Ader- und Wiesenflächen  
verpachtet;  
Grdst.-R.-E.: 27 626 M.

— Rittergut;  
Ritterg.; Brennerei, Ziegelei;  
Eigt.: Majoratsbesitzer Major a. D.  
Freiherr von Teichmann und Lo-  
gischen; Oberinsp.: Sander; F.  
Krappitz 71;  
E. Ag. Krappitz (8,5 km), P. Groß  
Schimmlitz, T. Abetz. Dombrowka,  
kK. Rogau, eK. Prostau;  
Fl.: 845 ha (davon verp.: 28 ha.  
zur Siedlung abgegeben 20 ha):  
278 Ader, 27 Wiesen, 6 Gartenland,  
510 Forsten, 24 Gewässer, Ödland;  
Grdst.-R.-E.: 8130 M., Einh.-W.  
489 850 RM., F.-Vers.-W. 1 511 000  
RM.

### **Domekto,**

Rittergut mit Vorwerk Simsdorf;  
Dampfbrennerei. — Wassermahl-  
mühle, Torfstiche. — Roth- und  
schwarzb. Ostfriesen. — Dtsch. Edel-  
schwein, Merinolandschafe. — Be-  
teiligt an Oppelner Dampfpflug-  
genossenschaft;  
Eigt.: Richard Neugebauer, Ritt-  
mstr. a. D.; 1 Inspektor, 1 Bren-  
nereiverw., 1 Förster;  
Fl.: 387 ha: 253 Ader, 42 Wiesen,  
2 Wasser, 75 Holz, 15 Park, Garten,  
Hof usw.;  
P. T. E. Comprachtschütz (3 km),  
E. auch Chmielomitz (nur Pers.  
3 km), Oppeln (9 km), F. Oppeln  
317, Ag. Oppeln, Abetz. Domekto,  
eK. Prostau, kK. Chrzumczütz;  
Grdst.-R.-E.: 3661 M.

### **Ellguth,**

Rittergut Zymoczütz mit Vorwerk  
Ellguth; Fohlen- und Jungviehau-  
zucht, Bullenverkauf; anerkannte  
Saatgutwirtschaft; schwarzb. Ost-  
friesenherde;  
Eigt.: Heinrich Graf von Haugwitz-  
Hardenberg-Reventlow, Rittmstr.  
a. D., königl. dänischer Kammerherr  
auf Schloß Krappitz; Fideikommiß  
seit 1742. — Generalbevollmächt.:  
Verwaltungsdirektor Paul Blauth  
in Krappitz; F. 2 und 116 Krappitz;

Insp.: Materne in Krappitz, Ne-  
werla in Ellguth, 1 Wst.; Förster:  
Dewor in Zuzgrün; F. Krappitz 42;  
P. T. E. Ag. eK. kK. Krappitz (Kreis  
Oppeln) 3 km, Abetz. Zuzella;  
Fl.: 474 ha: 318 Ader, 51 Wiesen,  
23 Weide, 64 Holz, 18 Hof, Wege  
usw.;  
Grdst.-R.-E.: 8849 M.

### **Ellguth-Turawa,**

Rittergut; Rindviehzucht, schwarzb.  
Ostfriesen, Dtsch. Edelschwein. —  
Dampfbrennerei;  
Eigt.: Hubertus Graf von Garnier-  
Turawa; Administr.: A. Jorner  
in Sacrau-Turawa; F. Ellguth-  
Turawa 2;  
E. Klein-Rottlitz (13,4 km), P. T.  
Dylofen bei Malapane (6 km),  
Abetz. Turawa, Ag. Oppeln, kK.  
Ellguth-Turawa, eK. Heinrichs-  
felde;  
Fl.: 1447,37,70 ha: 224,85,85 Ader,  
25,87,60 Wiesen, 8,15,70 Weiden,  
1161,91,55 Forsten, 2,88,30 Hof,  
6,08,00 Teiche, 17,60,70 Wege usw.;  
Grdst.-R.-E.: 6589,71 M., Einh.-  
W. 255 939 RM. (Landwirtschaft),  
660 722 RM. (Anteil a. Forstbetrieb  
m. Sägewerk, Waldbahn, Teichwirt-  
schaft), F.-Vers.-W. 376 220 RM.,  
Ertr.-W.-Kl. 19.

### **Falkowitz,**

Vorwerk, gehörig zum Dammer'scher  
Forst;  
Eigt.: Oberschles. Landgesellschaft,  
Oppeln, Sternstraße 24; besiedelt;  
Ag. E. P. T. F. eK. Karlsruhe (6 km),  
Abetz. Dammer, kK. Falkowitz;  
Fl.: 106,5 ha: 99,5 ha Ader, 1 Hof,  
Garten, 6 Forsten.

— Eigt.: Viktor Scholtyssek;

Fl.: 25 ha: 17,50 Ader, 2,50 Wiesen,  
3 Weiden, 2 Ödland;  
Einh.-W. 20 000 RM., F.-Vers.-W.  
16 000 RM., Ertr.-W.-Kl. 18.

### **Fallmirowitz,**

Eigt.: Leopold Loch;  
E. P. T. Chronitau (5 km), F.  
Fallmirowitz, Abetz. kK. Dembio,  
Ag. Oppeln, eK. Schulenburg;  
Fl.: 24,75 ha (dav. verp.: 0,75 ha):



15,75 Ader, 6 Wiesen, 2 Forsten,  
1 Gewässer, Hofraum;  
Einh.-W.: 13 734 RM., F.-Vers.-W.  
14 030 RM., Ertr.-W.-Kl. 18/19.

- Eigent.: Lucie Gisa;  
Fl.: 24 ha (davon verpacht.: 2 ha):  
14 Ader, 5 Wiesen, 2 Weiden,  
2 Forsten, 1 Gewässer, Hof-  
raum usw.;  
F.-Vers.-W. 6100 RM., Ertr.-W.-  
Kl. 18/19.

### Groschowitz,

Eigent.: Susanna Biechotta, geb.  
Malossek;  
Gastwirtschaft (verp. an Dsmald  
Seifert);  
E. P. k.k. Groschowitz, T. Ag. eK.  
Oppeln, Abesz. Agl. Neudorf, Kreis  
Oppeln;  
Fl.: 26,50 ha (davon verp.: 3 ha):  
17,25 Ader, 7,40 Wiesen, 0,13  
Weiden, 0,32 Gewässer, 1,40 Öd-  
land (Grundwasser).

- Eigent.: Franz Kosub; Mühle;  
Fl.: 26 ha: 17 Ader, 5 Wiesen,  
4 Gewässer, Ödland;  
Einh.-W. 28 000 RM., F.-Vers.-W.  
42 000 RM., Ertr.-W.-Kl. 19.

- Eigent.: Johannes Datko, Kretscham-  
besitzer;  
F. Oppeln 1037;  
Fl.: 23 ha: 15,75 Ader, 6,75 Wiesen,  
0,50 Ödland.

- Eigent.: Johann Biechotta und Ehe-  
frau Franziska, geb. Gawlik;  
Mühle; F. Oppeln 483;  
Fl.: 21,79,13 ha (dav. gep.: 4 ha):  
10,90,81 und 4 ha Ader, 5,27,90  
Wiesen, 0,07,70 Weiden, 0,65,01 Ge-  
wässer (einschl. Mühlteich), 0,25,19  
Hof, 0,62,52 Garten;  
Einh.-W. 43 620 RM., F.-Vers.-W.  
35 280 RM.

### Groß Döbern,

Eigent.: Paul Haase;  
E. Döbern-Kupp (4 km), P. Moros  
(3 km), T. F. Abesz. k.k. Groß-  
Döbern, Ag. Oppeln, eK. Kupp;  
Fl.: 48,14 ha (davon verpachtet:  
22,41 ha): 27 Ader, 12 Wiesen,

0,50 Weiden, 0,50 Forsten, 7 Ge-  
wässer, 1,14 Ödland;  
Grdst.-R.-E.: 897,27 M., F.-Vers.-  
W. 40 000 RM., Ertr.-W.-Kl. 18/19.

- Eigent.: Josef Bogrzeba;  
Fl.: 24,14 ha: 18,29 Ader, 5,25  
Wiesen, 0,50 Weiden;  
Grdst.-R.-E.: 280,41 M., F.-Vers.-  
W. 23 500 RM., Ertr.-W.-Kl. 18/19.

### Grudschütz,

Staatl. Oberförsterei;  
Eigent.: Preuß. Forstfiskus; Verw.:  
Baule, Oberförster; 8 Förster, zwei  
Forstaufseher;  
P. T. E. k.k. Grudschütz (Kreis  
Oppeln) 3 km, E. Ag. eK. Oppeln  
(5 km), F. Abesz. Grudschütz;  
Fl.: 4452 ha: 4235 Holzboden, 193  
nutzbarer und 21 unnutzbarer Nicht-  
holzboden, 3 Garten;  
Grdst.-R.-E.: 20 193 M.

### Halbendorf,

Rittergut mit Vorwerk Schanz;  
Schwarzb. Ostfriesenherde, deutsches  
Edelschwein, Pferdezücht (Warm-  
blut); Hühnerfarm.  
Eigent.: Fräulein Helene Juliane  
von Eynern; Oberinspekt.: Ruge;  
F. Oppeln 127 (Wirtschaftsamt)  
und 113 (Schloß);  
E. Ag. k.k. eK. Oppeln (Bahnhof  
4,5 km), P. T. Abesz. Halbendorf,  
E. (Tracht) Sczapanowicz (2,5 km);  
Fl.: 383,9 ha (davon verp. 39 ha):  
313,3 Ader, 29,8 Wiesen, 20 Weiden,  
2 Forsten, 18,8 Park, Hof, Garten-  
land;  
Grdst.-R.-E.: 4970 M., Einh.-W.  
506 753 RM., F.-Vers.-W. 430 700  
RM., Ertr.-W.-Kl. III.

- Eigent.: Johann Jonienk; Saatzucht-  
wirtschaft und Viehzuchtbetrieb;  
Fl.: 38,4 ha: 27 Ader, 10 Wiesen,  
1,4 Ödland;  
Einh.-W. 46 600 RM., F.-Vers.-W.  
36 300 RM.

- Eigent.: Nikolaus Sosnit;  
Fl.: 26,25 ha: 12,25 Ader, 1 Wiesen,  
8 Weiden, 2,38 Gewässer, Wege,  
2,75 Flugland;  
Grdst.-R.-E.: 411 M., Einh.-W.  
30 000 RM., F.-Vers.-W. 23 000  
RM., Ertr.-W.-Kl. 17.

### **Jaſchkowiſk,**

Ritterg.; Käferei; Oſtfrieſen; dtſch. Edelfchweine.

Eigt.: Wilh. Hahn; F. Proſtau 7; P. T. eK. kK. Proſtau (3 km), E. Oppeln (16 km) Compraſchüß (8 km), Abez. Jaſchkowiſk, Ag. Oppeln;

Fl.: 61,4 ha 44,8 Ader, 12,4 Wiefen, 0,5 Teiche, 0,5 Holz, 3,2 Garten, Hof uſw.;

Grdst.-R.-E.: 524 M.

### **Jellowa,**

Eigt.: Preuß. Forſtſiskus; Oberförſter: Stech; 7 Förſter (3 ohne Revier), 2 Hilfsförſter, 1 Forſtgeh.; F. Jellowa 2;

E. P. T. Abez. kK. Jellowa (Bhf. 1,5 km), Ag. Rupp, eK. Heinrichsfelde;

Fl.: 5683 ha: 65 Ader, 102 Wiefen, 5432 Holz, 11 Weide, 1,7 Waſſer, 2 Garten, 69,3 Ödland, Hof uſw.;

Grdst.-R.-E.: 20 585 M.

— Eigt.: Joſef Cziurloſ;

Fl.: 34,60 ha;

Einh.-W. 39 700 RM.

### **Kadlub-Turawa,**

Forſtgutsbez.;

Eigt.: Hubertus Graf von Garnier-Turawa;

P. T. Kadlub-Turawa, E. Zembowik (10 km), Abez. Bierdzan, Ag. Oppeln, kK. Ellguth-Turawa, eK. Malapane;

Fl.: 450,70,95 ha: 74,34,93 Ader, 2,57,68 Wiefen, 357,45,14 Forſten, 6,53,90 Gewäſſer, 0,51,20 Hof uſw., 8,99,20 Teiche, 0,28,90 Wege uſw.;

Grdst.-R.-E.: 2400,63 M., Einh.-W. 95 440 RM. (Landw.), 203 512,50 RM. (Anteil am Forſtbetrieb mit Sägewerk, Waldbahn, Teichwirtſchaft);

F.-Vers.-W. 376 220 RM., Ertr.-W.-Kl. (Landwirtſchaft) 19, (Forſt) 554,53 RM. pro ha Wert.

### **Karbiſchau,**

Erbscholtſei; Schwarzb. Oſtfrieſenherde, weiß. deutſch. Edelfchwein; Fohlenaufzucht; Getreide- u. Rübenbau;

Eigt.: Waldemar Roßmann; 1 Aſſiſtent; F. Damrau 14;

Fl.: 81,5 ha: 72,87 Ader, 4,63 Wiefen, 4 Forſten, Gewäſſer, Ödland, Wege uſw.;

E. Damrau (4 km), P. Oppeln, T. kK. Karbiſchau, Abez. eK.

Schönwik, Ag. Löwen (Schlef.), eK. auch Schurgast;

Grdst.-R.-E.: 1239 M., Einh.-W. 90 260 RM., F.-Vers.-W. 104 000

RM., Ertr.-W.-Kl. 16.

### **Klein-Döbern,**

Eigt.: Andreas Gonſior;

E. Döbern-Rupp (3 km), P. T. Abez. kK. Groß Döbern, F. Klein Döbern, Ag. Oppeln, eK. Rupp

(7 km);

Fl.: 23,52 ha: 18,02 Ader, 4 Wiefen, 1,50 Weiden;

Grdst.-R.-E.: 241,65 M., F.-Vers.-W. 16 400 RM., Ertr.-W.-Kl. 18/19.

### **Klein Schimnik,**

Staatsdomäne; ſchwarzb. Herdbuchherde; Pferdezuucht;

Eigt.: Preußiſcher Domänenſiskus; Pächter: Frau Amſtrat Claes, Proſtau; Güterdir.: Meyer, Proſtau;

E. Sczapanowik (11 km), P. T. F. kK. Groß Schimnik, Rts. Oppeln

(2 km), Abez. Dombrowka, Ag. Oppeln, eK. Proſtau (5 km);

Fl.: 454 ha (davon Siedlungsader: 88,5 ha): 426,93 Ader, 12,40 Wiefen, 1,25 Weiden, 0,50 Forſten, 1,85 Gewäſſer, 11,07 Ödland;

Grdst.-R.-E.: 10 500,24 M.

### **Kobylſno,**

Ritterg. m. Borw. Niema;

Eigt.: Hubertus Graf von Garnier-Turawa; Inſp.: Duſchet; F. Jellowa 1;

P. T. E. kK. Jellowa (Rts. Oppeln) Bhf. 5 km, Abez. Turawa, Ag. Oppeln, eK. Heinrichsfelde;

Fl.: 636,5 ha: 214,5 Ader, 90 Wiefen, 63 Weide, 2,3 Waſſer, 260 Holz, 4,5 Wege, 2,2 Garten, Hof uſw.;

Grdst.-R.-E.: 4514 M.

### **Kollanowik,**

Eigt.: Peter Kaniut;

E. K. Rottorſ, P. T. Abez. Königs-huld, F. Königshuld 23, Ag. Oppeln, kK. Wengern;

Fl.: 25,91 ha: 10,35 Ader, 4,35 Wiefen, 2,56 Weiden, 6,25 Forſten, 2 Ödland;

F.-Vers.-W. 27 800 RM., Ertr.-W.-Kl. IV b.

## Konty,

- Eigt.: Franz Chudalla;  
E. P. T. Przywor (2,5 km), kK.  
Konty, Abesz. Tarnau, Ag. Oppeln,  
eK. Prostau;  
Fl.: 24 ha: 18 Ader, 4 Wiesen,  
1 Weiden, 1 Ödland;  
F.-Vers.-W.: 28 000 RM.  
— Eigt.: Josef Chudalla;  
Fl.: 22 ha: 17 Ader, 3 Wiesen,  
1 Weiden, 1 Ödland;  
F.-Vers.-W.: 38 500 RM.

## Krappitz (Schloß),

- Ritterg.; Dampfbrennerei, Dampf-  
mollerei (Pächter: Alfred Burk-  
hardt), anerkannte Lehrwirtschaft.  
— Schwarzbunte Ostfriesenherde,  
Schweinezucht u. Mast; Holzstoff-  
u. Pappfabrik;  
Eigt.: Heinrich Graf von Haugwitz-  
Gardenberg = Redentlow, Rittmstr.  
a. D., königl. dänischer Kammer-  
herr auf Schloß Krappitz OS.; —  
Fideikommiß seit 1742; Insp.: Ma-  
terne, 1 Brennereiverw., 1 Eleve;  
F. Krappitz 43;  
P. T. E. Ag. eK. kK. Abesz. Krappitz OS.;  
Fl.: 179 ha: 149,4 Ader, 4 Wiesen,  
10 Holz, 15,6 Hof, Wege usw.;  
Grdst.-R.-E.: 3020 M.  
— Eigt.: Felix Schneider; Kaltbrenn-  
erei; F. Krappitz 13;  
Fl.: 34,5 ha: 20 Ader, 4,5 Wiesen,  
10 Ödland, Steinbruch;  
Grdst.-R.-E.: 740 M., Einh.-W.  
25 000 RM., F.-Vers.-W. 177 750  
RM., Ertr.-W.-Kl. 16.  
— Eigt.: Joseph Nocon;  
Fl.: 25 ha (davon gepacht.: 5 ha):  
23 Ader, 2 Wiesen;  
Einh.-W.: 15 500 RM., F.-Vers.-W.  
28 000 RM., Ertr.-W.-Kl. 16.  
— Eigt.: Franz Thomeczek;  
Fl.: 22 ha (davon gep.: 3,25 ha):  
20 Ader, 1,50 Wiesen, 0,50 Ödland;  
Einh.-W.: 16 200 RM., F.-Vers.-W.  
30 000 RM., Ertr.-W.-Kl. 16.  
— Eigt.: Franz Zgolitz;  
Fl.: 20,25 ha: 18,25 Ader, 1,50  
Wiesen, 0,50 Ödland;  
Einh.-W.: 17 600 RM., F.-Vers.-W.  
27 100 RM., Ertr.-W.-Kl. 16/17.

## Krascheow,

- Staatl. Oberförsterei;  
Eigt.: Preuß. Forstfiskus; Ober-  
först.: Gies, 1 Forstsekretär, 6  
Förster (3 ohne Revier); F. Mala-  
pane 20;  
P. T. E. Abesz. kK. Krascheow, Ag.  
Oppeln, eK. Malapane;  
Fl.: 4514,6 ha: 4343,3 Holzboden,  
141,5 nutzbarer u. 29,8 unnutzbarer  
Nichtholzboden;  
Grdst.-R.-E.: 16 103 M.  
— Eigt.: Matthäus Drzymalla; Mahl-  
mühle;  
Fl.: 39,22,66 ha: 21 Ader, 7 Wiesen,  
1 Weiden, 4 Forsten, 1 Gewässer,  
5 Ödland;  
Ertr.-W.-Kl.: 21.  
— Eigt.: Johann Kalta; F. Mala-  
pane 23;  
Fl.: 28,53,16 ha: 15 Ader, 5 Wiesen,  
1,5 Weiden, 4 Forsten, 0,5 Ödland,  
2,5 Hof, Garten, Wege;  
F.-Vers.-W.: 31 500 RM.  
— Eigt.: Georg Schroll;  
Fl.: 26,28,79 ha: 14 Ader, 6 Wiesen,  
6,28,78 Gewässer, Ödland;  
F.-Vers.-W.: 80 000 RM.  
— Eigt.: Alexander Kijacz;  
Fl.: 22,68,56 ha: 14 Ader, 6 Wiesen,  
2,68,56 Ödland, Hof;  
F.-Vers.-W.: 40 000 RM.  
**Krugallno-Gründorf,**  
Ritterg.; Rote Ostfriesenstamm-  
herde. — Hochzucht des dtsh. Edel-  
schweines. — Brennerei, Wasser-  
mühle;  
Eigt.: Albrecht Eugen, Herzog von  
Württemberg; Generalbevollm.:  
Franz Freiherr von Mirbach;  
Gutsinsp.: Lux; F. Karlsruhe 25;  
E. P. T. Abesz. Ag. eK. Karlsruhe  
(Bhf. 2 km), kK. Bantwiz;  
Fl.: 484 ha (davon verp.: 80 ha in  
Parzellen): 314 Ader, 56 Wiesen,  
62 Weiden, 32 Gewässer, 5 Ödland,  
Wege, 15 Hofraum;  
Grdst.-R.-E.: 3820 M., Einh.-W.  
429 136 RM., F.-Vers.-W. 354 142  
RM., Ertr.-W.-Kl. 17.  
**Krzanowicz** J. Czarnowaniz S. 226.



## Rupp,

Staatl. Oberförsterei;  
Eigt.: Preussischer Domänenfiskus;  
Oberförster: Wagner; 2 Hege-  
meister, 7 Förster (3 ohne Revier),  
2 Hilfsförster; F. Rupp 2;  
P. T. Abez. eK. kK. Rupp (Kreis  
Oppeln); E. Döbern-Rupp (4 km);  
Fl.: 4630,7 ha: 136,4 Ader, 107  
Wiesen, 0,8 Wasser, 4338 Holz, 3  
Garten, 45,5 Hof usw.;  
Grdst.-R.-E.: 14 219 M.

- Eigt.: Josef Blum, Mühlenbesitzer;  
Fl.: 31,25 ha: 10 Ader, 18,75 Wiesen,  
2 Forsten, 0,50 Gewässer;  
Grdst.-R.-E.: 184,60 M., Einh.-W.  
16 449 RM., F.-Vers.-W. 30 000  
RM.

## Ruboschütz,

Eigt.: Max Gambick;  
E. Ag. eK. Oppeln (Bhf. 8,5 km).  
P. T. Gajnowanz (5 km), kK.  
Ruboschütz, Abez. Sowade;  
Fl.: 31,68 ha: 17,68 Ader, 8,25  
Wiesen, 0,75 Gewässer, 3,75 Aderland,  
1,25 Hof, Garten;  
Grdst.-R.-E.: 121,23 M., Einh.-W.  
28 000 RM., F.-Vers.-W. 30 000  
RM., Ertr.-W.-Kl. 17.

- Eigt.: Philipp Baron; F. Oppeln  
530;  
Fl.: 25 ha: 19,50 Ader, 3,50 Wiesen,  
2 Aderland;  
Grdst.-R.-E.: 252,40 M., Einh.-W.  
20 000 RM., F.-Vers.-W. 23 000  
RM., Ertr.-W.-Kl. 17.

- Eigt.: Paul Moczo;  
Fl.: 20,49 ha (davon verp.: 1 ha):  
15,11 Ader, 2,50 Wiesen, 1 Forsten,  
1,50 Aderland, 0,38 Hof, Garten;  
Grdst.-R.-E.: 145,30 M., F.-Vers.-  
W. 15 300 RM.

## Rugnian,

Eigt.: Ignaz Schmierz;  
E. Abez. Zellowa (4 km), E. auch  
Königshuld (3,5 km), P. T. F. kK.  
Rugnian, Ag. Rupp, eK. Heinrichs-  
felde;  
Fl.: 28,50 ha: 17 Ader, 7 Wiesen,  
2 Weiden, 2,50 verpachtet;  
F.-Vers.-W. 28 000 RM., Ertr.-W.-  
Kl. 17.

- Eigt.: Bernhard Weidel;  
Fl.: 26,50 ha: 13,75 Ader, 6,50  
Wiesen, 1,25 Weiden, 5 verpachtet;  
F.-Vers.-W.: 20 000 RM., Ertr.-W.-  
Kl. 17.

- Eigt.: Johann Rinder;  
Fl.: 22,50 ha (dav. verp.: 2,25 ha):  
14,75 Ader, 6,50 Wiesen, 1 Weiden,  
0,25 Aderland;  
F.-Vers.-W. 17 700 RM., Ertr.-W.-  
Kl. 17/18.

- Eigt.: Ignaz Wiensch;  
Fl.: 20,20,23 ha (davon verpachtet:  
2,50,50 ha): 12,50 Ader, 3,50 Wiesen,  
1,50 Weiden, 0,20,23 Aderland;  
F.-Vers.-W.: 6700 RM., Ertr.-W.-  
Kl. 17/18.

## Malapane,

selbst. Gutsbezirk, bestehend aus  
dem Werk Malapane (F. 14, 16  
u. 32) u. d. Zinkwalzwerk Jedlike  
(F. Malapane 6); Stahl- u. Eisen-  
gießerei und Maschinenwerkstätten;  
Eigt.: Preuß. Berg- und Hütten-  
fiskus; Pächterin: Preuß. Berg-  
werks- und Hütten-A.-G., Berlin;  
Bevollm.: Oberbergat Weber in  
Gleiwitz; Werksleiter: Dr. ing.  
Niedt;  
E. P. T. F. Abez. eK. Malapane  
Bhf. 1 km), Ag. Oppeln, kK.  
Kraßeow;  
Fl.: 122 ha: 79 Ader, 8 Wiesen,  
2 Weide, 19 Wasser, Wald und  
Park, 6 Gärten, 8 Aderland, Hof usw.;  
Grdst.-R.-E.: 696 M.

- Eigt.: Carl Krigar;  
Fl.: 35 ha (davon verp.: 17 ha):  
28 Ader, 6 Wiesen, 1,5 Aderland.

## Malino,

Eigt.: Rochus Witten;  
E. P. T. kK. Grochowiz (5 km),  
Abez. Grubschütz, Ag. eK. Oppeln,  
Fl.: 29,44 ha (davon verp.: 1 ha):  
16,25 Ader, 5 Wiesen, 1 Weiden,  
4 Forsten, 3,19 Aderland;  
Grdst.-R.-E.: 138,75 M., F.-Vers.-  
W. 10 000 RM., Ertr.-W.-Kl. 19.

- Eigt.: Franz Passon; Fleischerei;  
Fl.: 21,80 ha (davon verp.: 1 ha):

13,50 Ader, 4,50 Wiesen, 0,50 Weiden, 1,50 Forsten, 1,80 Obland; Grdst.-R.-E.: 124,23 M., F.-Vers.-W. 11 000 RM., Ertr.-W.-Kl. 19.

#### **Murom,**

Staatl. Oberförsterei;  
Eigt.: Preussischer Forstfiskus; F. Murom 22; Oberförster: Schuster, 6 Förster mit, 3 ohne Revier, 1 Forstsekretär, 1 Hilfsförster, 1 Forstgehilfe;  
P. T. Abetz. E. Murom (Krs. Oppeln) 3 km, Ag. eK. Rupp, kK. Brinnig;  
Fl.: 4475 ha: 98 Ader, 139 Wiesen, 4203 Holz, 1 Weide, 2 Garten, 32 Unland, Hof usw.;  
Grdst.-R.-E.: 22 086 M.

#### **Rafel,**

Eigt.: Anastasia Blais; Gastwirtschaft;  
E. P. T. Abetz. Tarnau (Bhf. 3 km), F. Rafel, Ag. Oppeln, kK. Raschau;  
Fl.: 34 ha (davon verp.: 7 ha): 16,25 Ader, 6 Wiesen, 2 Weiden, 4 Forsten, 5,75 Obland;  
Grdst.-R.-E.: 169,70 M., Einh.-W. 18 900 RM., F.-Vers.-W. 74 000 RM.

— Eigt.: Johann Mehlich;  
Fl.: 29,77,30 ha (davon verpachtet 5 ha): 17,50 Ader, 2 Wiesen, 1,75 Weiden, 1,50 Forsten, 6,50 Obland;  
Grdst.-R.-E.: 200 M., Einh.-W. 19 100 RM., F.-Vers.-W. 15 000 RM.

— Eigt.: Johann Ponsa;  
Fl.: 29,57,02 ha (davon verpachtet: 3,75 ha): 15,75 Ader, 4,25 Wiesen, 0,75 Weiden, 4,50 Forsten, 3,75 Obland;  
Grdst.-R.-E.: 192,30 M., Einh.-W. 17 800 RM., F.-Vers.-W. 11 150 RM.

— Eigt.: Anton Schlappa;  
Fl.: 26,04,35 ha (davon verpachtet: 1,50 ha): 11,25 Ader, 3,75 Wiesen, 1,25 Weiden, 5 Forsten, 4,25 Obland;  
Grdst.-R.-E.: 130 M., Einh.-W. 14 000 RM., F.-Vers.-W. 44 100 RM.

— Eigt.: Johann Matuffet;  
Fl.: 22,74,86 ha (davon verpachtet: 3 ha): 13 Ader, 2,5 Wiesen, 0,5 Weiden, 3 Forsten, 3,5 Obland;  
Grdst.-R.-E.: 118 M., Einh.-W. 13 500 RM., F.-Vers.-W. 23 000 RM.

— Eigt.: Urban Zoglomet;  
Fl.: 22,05,16 ha (davon verpachtet: 2 ha): 11,75 Ader, 2,75 Wiesen, 0,50 Weiden, 5 Forsten, 1,50 Obland;  
Grdst.-R.-E.: 129,72 M., Einh.-W. 13 000 RM., F.-Vers.-W. 10 500 RM.

#### **Neudorf,**

Ritterg.; Milchverkauf nach Oppeln.  
— Braunkohlengewinnung, Baggerförderung m. örtl. Verladestelle.  
— Dampfziegelei. — Schwarzb. Ostfriesen;  
Eigt.: Georg Gerstenberg; Insp.: Reinhold Beder in Neudorf; F. Chroßinna 5;  
P. E. Abetz. Comprachtschütz (2 km), T. kK. Neudorf, Ag. eK. Oppeln;  
Fl.: 153 ha: 143 Ader, 4 Wiesen, 2 Forsten, 1,5 Gewässer, 2,5 Garten u. Hof;  
Grdst.-R.-E.: 1863 M.

#### **Osch,**

Forsttritterg.;  
Eigt.: Konrad Graf von Frankenberg u. Ludwigsdorf in Berlin; Revierförster: Janosch in Forsthaus Eleonorensgrün; 1 Unterförster;  
P. T. F. E. kK. Comprachtschütz (4 km), Abetz. Domeško, Ag. Oppeln, eK. Proskau;  
Fl.: 507 ha: 12 Ader, 495 Holz, 13 Hof usw.;  
Grdst.-R.-E.: 2344 M.

#### **Oppeln (Stadtfreis),**

Eigt.: Bauerngutsbesizers = Witwe Hedwig Strzipzyn, geb. Kurpiers, Dorfsfr. 15; Saatzuchtwirtschaft;  
E. P. T. Abetz. Ag. kK. eK. Oppeln;  
Fl.: 32,3626 ha: 24,8141 Ader, 5,4075 Wiesen, 2,1410 Weide;  
Grdst.-R.-E.: 749,76 M., Einh.-W. 28 400 RM., F.-Vers.-W. 23 140 RM., Ertr.-W.-Kl. 17.

— Eigt.: Landwirt Albert Groß und Witwe Hedwig Groß, geb. Wokla, Trifflstr. 1; Saatzuchtwirtschaft;  
Fl.: 28,9969 ha: 22,9865 Ader, 1,2821 Wiesen, 4,7283 Weide;  
Grdst.-R.-E.: 596,52 M., Einh.-W. 22 700 RM., F.-Vers.-W. 24 260 RM., Ertr.-W.-Kl. 18.

— Eigt.: Landwirt Franz Baron, Karlsruher Straße 16; Saatzuchtwirtschaft;

Fl.: 22,2844 ha: 18,4694 Ader,  
0,8080 Wiesen, 3,0070 Weide;  
Grdst.-R.-E.: 480,93 M., Einh.-W.  
18 200 RM., F.-Vers.-W. 40 200  
RM., Ertr.-W.-Kl. 17.

### **Oppeln-Safran**

Domäne; Viehzuchtbetrieb, Herd-  
buchherde;  
Eigt.: Schlesische Portland-Zement-  
Industrie, Aktiengesellsch., Oppeln;  
Verw.: Dipl.-Landwirt Reinhard  
Bujiska; F. Oppeln 86;  
E. P. T. Abez. Ag. kK. eK. Oppeln  
(Bhf. 3,8 km);  
Fl.: 137,51 ha: 123,43 Ader, 9,28  
Wiesen, 4,80 Weide.

### **Poppelau**

Staatl. Oberförsterei;  
Eigt.: Preuß. Forstfiskus; Forst-  
meister: Schindler, 10 Förster (3  
ohne Revier), 1 Forstaufsicher; F.  
Poppelau 13;  
P. T. E. Poppelau (Bhf. 2 km),  
kK. Abez. Alt Poppelau, Ag. Rupp,  
eK. Saden;  
Fl.: 5040 ha: 4546 Holzboden, 494  
Ader, Wiesen, Weide u. Wasser;  
Grdst.-R.-E.: 27 308 M.

### **Proskau**

Staatl. Oberförsterei;  
Eigt.: Preuß. Forstfiskus; Ober-  
förster: Radler, 1 Revierförster,  
7 Förster (2 ohne Revier), 3 Hilfs-  
förster, 2 Forstgehilfen; F. Pros-  
kau 4;  
P. T. Abez. eK. kK. Proskau, E.  
Ag. Oppeln (13 km), E. Compracht-  
schütz (8 km);  
Fl.: 4833 ha: 84 Ader, 81 Wiesen,  
4614 Holz, 14 Wasser, 3 Garten,  
32 Unland, 5 Hof usw.;  
Grdst.-R.-E.: 26 267 M.

- Staatsdomäne;  
Schwarzb. Niederungsvieh, Herd-  
buchherde; Pferdezuucht: Hannov.  
Halbblut; Schafzuucht: engl. Fleisch-  
schafe (Hampshiredown);  
Brennerei; Molkerei;  
Eigt.: Preussisch. Domänenfiskus;  
Pächt.: Frau Amtsrat Claes in  
Proskau; Güterdirekt.: Meyer in  
Proskau; F. Proskau 12;

E. Szcepanowicz (11 km), Abez. P.  
T. kK. eK. Proskau, Ag. Oppeln;  
Fl.: 375,06 ha (abgegeben an Sied-  
lung: 98,77 ha): 334,61 ha Ader,  
23,88 Wiesen, 3,31 Weiden, 1,47  
Forsten, 2,71 Gewässer, 9,08 Ob-  
land;  
Grdst.-R.-E.: 4684,47 M.

- Eigt.: Fritz Gorschluter, Hütten-  
direktor;  
Getreidemühle, Dampfsägewerk;  
F. Proskau 3;  
Fl.: 53,10,78 ha: 18,07,57 Ader,  
4 Wiesen, 31,03,21 Teichfläche;  
Grdst.-R.-E.: 406,50 M.
- Eigt.: Kath. Kirchengemeinde;  
Nutznießer: Erzpriester Quiotet,  
Proskau;  
F. Proskau 19;  
Fl.: 42,50 ha (davon verpachtet:  
26,25 ha): 27,50 Ader, 12,50 Wiesen,  
2,50 Obland.
- Eigt.: Paul Widera; Mühle;  
Fl.: 25,75 ha: 17 Ader, 3 Wiesen,  
2 Weiden, 1,75 Gewässer, 2 Obland;  
Einh.-W. 28 000 RM., F.-Vers.-W.  
50 000 RM., Ertr.-W.-Kl. 17.

### **Raschau**

Eigt.: Franz Schiwiek;  
Mahlmühle;  
E. P. T. Raschau (Bhf. 6 km), F.  
kK. Raschau, Abez. Dembio, Ag.  
Oppeln;  
Fl.: 31,19,38 ha: 18,50 Ader, 6,25  
Wiesen, 3,75 Weiden, 2,50 Forsten,  
0,19 Obland, Hof, Garten;  
Einh.-W. 33 000 RM.

- Eigt.: Gregor Jornol;  
Fl.: 24,82,04 ha: 18,38 Ader, 3,75  
Wiesen, 1,25 Weiden, 1,12 Forsten,  
0,32 Haus, Hof, Garten;  
Einh.-W. 28 000 RM.

- Eigt.: Nikolaus Cziolek;  
Fl.: 20,49,80 ha: 15,87 Ader, 2,50  
Wiesen, 0,85 Weiden, 1 Forsten,  
0,27 Hof, Garten;  
Einh.-W. 28 600 RM.

### **Rogau**

Ritterg. m. Vorw. Gwosdzütz und  
Schäferrei; Dampfbrennerei, Kalt-  
steinbruch (Pächter: D. Kluge, Ott-



muth); Forellenzucht; Rindviehzucht; Ostfriesen;

Eigt.: Heinrich Graf von Haugwitz-Hardenberg-Reventlow, Rittmeister a. D., königl. dänischer Kammerherr auf Schloß Krappitz OS.; Zideikommiß seit 1742; Insp.: Swientek in Rogau, 1 Brenner, 1 Assistent; Oberförst.: Neugebauer in Rogau; F. Krappitz 45;

P. T. E. eK. Ag. Krappitz (6 km), Abbez. Dombrowka, kK. Rogau; Fl.: 1240 ha: 280 Ader, 77 Wiesen, 43 Park und Teiche, 764 Hof, 10 Hof, Wege usw. 66 Obland; Grdst.-R.-E.: 11 025 M.

#### **Rothhaus,**

Schamotte- u. Tonwerke Rothhaus Rothhaus bei Oppeln; Eigt.: E. Eberhard G. m. b. H.; Verw.: Ernst Eberhard; F. Oppeln 254; P. kK. Comprachtschük; E. Comprachtschük (Güter) 3 km, Chmielowski (Personen) 2 km, T. Ag. eK. Oppeln, Abbez. Chmielowski; Fl.: 47 ha (davon verp.: 7 ha); F.-Vers.-W. 715 000 RM.

#### **Sacrau-Turawa,**

Ritterg.; Rindviehzucht; Schwarzb. Ostfriesen, Schweinezucht: deutsches Gelschwein; Dampfbrennerei; Eigt.: Hubertus Graf von Garnier-Turawa; Administrat.: A. Forner, Sacrau-Turawa; ein Assistent, ein Brenner; F. Ellguth-Turawa 2; E. Zembowiz (9 km), P. T. Dörsen (6 km), Abbez. Turawa, Ag. Oppeln, kK. Ellguth-Turawa, eK. Heinrichsfelde; Fl.: 754,39,57 ha: 107,01,98 Ader, 2,80,49 Wiesen, 8,62,44 Weiden, 589,49,80 Forsten, 0,96,75 Gewässer usw., 4,17,62 Hof usw., 23,40,00 Teiche, 15,92,11 Wege usw., 1,98,38 Garten; Grdst.-R.-E.: 2833,65 M., Einh.-W. (Landwirtschaft) 9250 RM., (Anteil am Forstbetrieb mit Sägewerk, Waldbahn, Teichwirtschaft.) 356 285,60 RM., F.-Vers.-W. 376 220 RM.; Ertr.-W.-Kl.: (Landw. 19, (Forst) 554,53 RM. pro ha.

— Eigt.: Johann Bocionek; Fl.: 27,50 ha: 13,75 Ader, 1,50

Wiesen, 2 Weiden, 7,50 Forsten, 2,75 Obland; F.-Vers.-W. 15 000 RM., Ertr.-W.-Kl. 19.

— Eigt.: Michael Adamiek; Fl.: 26 ha (davon verp.: 3 ha): 7,25 Ader, 2 Wiesen, 7,50 Forsten, 3,75 Obland; Grdst.-R.-E.: 132 M., Einh.-W. 11 430 RM., Ertr.-W.-Kl. 19.

#### **Slawitz,**

Rittergut; Roth. Ostfriesenherde; Pferde- (Warmblut); Hühnerzucht;

Eigt.: Fräulein Helene Juliane von Egnern; Insp.: Haiduf; E. (Pers.) Oppeln (7 km), (Fracht) Szepanowiz (5,5 km), P. T. Abbez. Halbendorf, F. Oppeln 728, Ag. kK. eK. Oppeln; Fl.: 343,3 ha (dav. verp.: 62,5 ha): 304 Ader, 19 Wiesen, 1,1 Forsten, 10,2 Park, Hof, Gartenland; Grdst.-R.-E.: 5207 M., Einh.-W. 342 150 RM., F.-Vers.-W. 174 350 RM.

#### **Sowade,**

Staatsdomäne; Schwarzb. Niederungsvieh, Herdbuchherde; Brennerei; Eigt.: Preußisch. Domänenfiskus; Pacht.: Verw. Frau Amtsrat Frida Gerstenberg; Inspektor: Bunzel, 1 Brenner, 1 Assistent; F. Oppeln 424; E. (Fracht) Kl. Rottor 4 km, (Personen) Oppeln 8 km; P.T. Turawa, Abbez. Sowade, Ag. eK. Oppeln, kK. Luboschük; Fl.: 413,5 ha (dav. verp.: 73 ha): 306 Ader, 69 Wiesen, 20 Weiden, 5,5 Gewässer, 3 Obland, 2 Garten, 8 Wege; Grdst.-R.-E.: 3613 M., Einh.-W. 25 347,55 RM., Ertr.-W.-Kl. 18.

#### **Straduna,**

Rittergut; Eigt.: Heinrich Graf von Haugwitz-Hardenberg-Reventlow, Rittmeister a. D., königl. dänischer Kammerherr auf Schloß Krappitz OS.; Zideikommiß seit 1742; Generalbevollmächtigter: Verwaltungsdirektor Paul Blauth in Krappitz; F. Krapp-

- piß 84; Insp.: Bartuffel in Juzella, Jotiel in Straduna.  
P. Mednik (2 km), T. Ag. eK. E. Krappiß (10 km), E. auch Leschniß (8 km), kK. Straduna, Abesz. Juzella;  
Fl.: 343 ha: 260 Ader, 48 Wiesen, 14 Weide, 3 Holz, 18 Hof, Wege usw.  
Grdst.-R.-E.: 5646 M., Einh.-W. 397 800 RM., F.-Vers.-W. 332 000 RM., Ertr.-W.-Kl. 16.
- Eigt.: Franz Dipta; Mühle;  
Fl.: 30,64,03 ha: 24,50 Ader, 3,50 Wiesen, 0,75 Weiden, 0,75 Gewässer, 0,50 Obland;  
Grdst.-R.-E.: 267,15 M., Einh.-W. 43 400 RM., F.-Vers.-W. 25 600 RM., Ertr.-W.-Kl. 16.
- Eigt.: Karl Woscanna;  
Fl.: 25,28,69 ha: 19 Ader, 6 Wiesen, 0,50,69 Gewässer;  
Grdst.-R.-E.: 625 M., F.-Vers.-W. 46 000 RM., Ertr.-W.-Kl. 16.
- Tarnau,**  
Eigt.: Alois Brzeczono; Sägewerk;  
E.P.T.Abez.kK. Tarnau, F. Großstein 19, Ag. Oppeln, eK. Schulenburg;  
Fl.: 42 ha: 33 Ader, 5 Wiesen, 2,5 Weide, 0,5 Forsten;  
Grdst.-R.-E.: 114,84 M., Einh.-W. 40 000 RM., Ertr.-W.-Kl. 18/19.
- Eigt.: Bernhard Golomb;  
Fl. 37,06,86 ha (dav. verp.: 5 ha): 13,75 Ader, 6,50 Wiesen, 2 Weiden, 6,75 Forsten, 2,25 Obland;  
F.-Vers.-W.: 10 000 RM., Ertr.-W.-Kl. 18.
- Eigt.: Ikoß Erben;  
Fl.: 34,08,60 ha: 17,50 Ader, 5 Wiesen, 3 Forsten, 2,50 Gewässer, 4,50 Obland;  
Einh.-W.: 25 000 RM., F.-Vers.-W. 10 000 RM., Ertr.-W.-Kl. 18.
- Eigt.: Nikolaus Bohlau;  
Fl.: 30,72,11 ha (davon verpachtet: 0,50 ha): 18,44 Ader, 3,75 Wiesen, 2,50 Schwarzbrache, 3,53 Forsten usw.;  
F.-Vers.-W.: 6300 RM., Ertr.-W.-Kl. 18.
- Eigt.: Peter Cichos;  
Fl.: 30,24,9 ha (davon verpachtet: 4 ha): 16 Ader, 3,25 Wiesen, 1,50 Weiden, 4,50 Forsten, 1 Obland;  
Einh.-W.: 14 700 RM., F.-Vers.-W. 16 000 RM., Ertr.-W.-Kl. 18.
- Eigt.: Johann Bamohl;  
Fl.: 29,33 ha: 22,50 Ader, 5 Wiesen, 1,83 Obland;  
Grdst.-R.-E.: 217,80 M., Einh.-W. 24 500 RM., F.-Vers.-W. 20 000 RM., Ertr.-W.-Kl. 18.
- Eigt.: Albert Bohlau;  
Fl.: 28,82,51 ha: 13 Ader, 5,50 Wiesen, 3,50 Gewässer, 6 Obland;  
Einh.-W.: 11 300 RM., F.-Vers.-W. 4000 RM., Ertr.-W.-Kl. 18.
- Eigt.: Andreas Komol;  
Fl.: 28,78,65 ha: 17,75 Ader, 6 Wiesen, 5 Obland;  
Ertr.-W.-Kl.: 18.
- Eigt.: Agnes Hornol;  
Fl.: 27,46 ha: 23,46 Ader, 3 Wiesen, 0,50 Forsten, 0,50 Obland;  
Grdst.-R.-E.: 174,90 M., Einh.-W. 23 000 RM., F.-Vers.-W. 10 000 RM., Ertr.-W.-Kl. 18.
- Eigt.: Martin Blaut;  
Fl.: 27,13 ha: 15,5013 Ader, 4 Wiesen, 1 Weiden, 5 Forsten, 1,50 Obland;  
Einh.-W.: 12 619 RM., F.-Vers.-W. 20 000 RM., Ertr.-W.-Kl. 18.
- Eigt.: Julianne Blaut geb. Fikus u. Kind;  
Fl.: 27 ha (davon verp.: 2 ha): 13,50 Ader, 4 Wiesen, 1 Weiden, 6 Forsten, 0,50 Obland;  
Einh.-W.: 12 325 RM., F.-Vers.-W. 13 000 RM., Ertr.-W.-Kl. 18.
- Eigt.: Hornol Margarete u. Kinder;  
Fl.: 27 ha: 14,25 Ader, 1,50 Wiesen, 2,25 Weiden, 6,75 Forsten, 1,75 Obland, 0,50 Gewässer;  
F.-Vers.-W.: 9400 RM., Ertr.-W.-Kl. 18.
- Eigt.: Thomas Cichon;  
Fl.: 27 ha (davon verp.: 1 ha): 12 Ader, 4,50 Wiesen, 1 Weiden, 5,50 Buchwald, 3 Obland;  
Einh.-W.: 11 323 RM., F.-Vers.-W. 17 300 RM., Ertr.-W.-Kl. 13.

- Eigent.: Johann Blaut;  
Fl.: 26,97,47 ha: 16,50 Ader,  
5 Wiesen, 4 Schonung, 1 Obland;  
Einh.-W.: 12 000 RM., F.-Vers.-W.  
12 000 RM., Ertr.-W.-Kl. 18.
- Eigent.: Andreas Cichon;  
Fl.: 26,81,53 ha: 15 Ader, 4 Wiesen,  
1 Weiden, 6 Forsten;  
Ertr.-W.-Kl. 18.
- Eigent.: Martin Wrzeczono;  
Fl.: 26,25 ha: 15 Ader, 6,25 Wiesen,  
4 Forsten, 1 Obland;  
Einh.-W.: 28 000 RM., F.-Vers.-W.  
9000 RM., Ertr.-W.-Kl. 18.
- Eigent.: Kaspar Blaut;  
Fl.: 26,23,24 ha (davon verp.:  
2,5 ha): 13,73,24 Ader, 3,5 Wiesen,  
1 Weiden, 5 Forsten;  
Einh.-W.: 12 438 RM., F.-Vers.-W.  
17 000 RM., Ertr.-W.-Kl. 18.
- Eigent.: Johann Gregorczyk;  
Fl.: 26,11,96 ha (davon verp.:  
1 ha): 13,75 Ader, 3,15 Wiesen,  
3 Buchswald, 1 Weiden, 3,25 Ge-  
wässer usw.;  
Einh.-W.: 12 280 RM., F.-Vers.-W.  
7000 RM., Ertr.-W.-Kl. 18.
- Eigent.: Johann Lary; Mühle;  
Fl.: 26 ha: 19,75 Ader, 4 Wiesen,  
0,25 Forsten, 2 Obland;  
Grdst.-R.-E.: 200 M., Einh.-W.  
35 000 RM., F.-Vers.-W. 8600 RM.,  
Ertr.-W.-Kl. 18.
- Eigent.: Franz Gregorczyk;  
Fl.: 25,79,36 ha (davon verp.:  
1 ha): 14 Ader, 3,50 Wiesen, 1,50  
Weiden, 4 Forsten, 1 Obland;  
Einh.-W.: 12 540 RM., F.-Vers.-W.  
7000 RM., Ertr.-W.-Kl. 18.
- Eigent.: Peter Zmuda;  
Fl.: 24,50 ha: 14,50 Ader, 2 Wiesen,  
1,25 Weiden, 4,25 Forsten, 2,50  
Obland;  
Grdst.-R.-E.: 150 M., Einh.-W.  
18 000 RM., Ertr.-W.-Kl. 18/19.
- Eigent.: Franziska Flok;  
Fl.: 23,58,69 ha: 13,33,69 Ader, 3,50  
Wiesen, 4,50 Forsten, 2,25 Obland;  
Einh.-W.: 11 144 RM., F.-Vers.-W.  
9600 RM., Ertr.-W.-Kl. 18.
- Eigent.: Katharina Zmuda;  
Fl.: 23,50 ha: 15 Ader, 2,75 Wiesen,  
4,50 Forsten, 1,25 Obland;  
Grdst.-R.-E.: 126 M., Einh.-W.  
18 000 RM., Ertr.-W.-Kl. 18/19.
- Eigent.: Anton Ziskus;  
Fl.: 23 ha: 17,25 Ader, 3,50 Wiesen,  
0,50 Weiden, 1,75 Obland;  
Grdst.-R.-E.: 155 M., Einh.-W.  
26 000 RM., F.-Vers.-W. 9500 RM.,  
Ertr.-W.-Kl. 18/19.
- Eigent.: Peter Wrzeczono;  
Fl.: 23 ha: 20,50 Ader, 3 Wiesen,  
0,25 Forsten, 0,25 Obland;  
Grdst.-R.-E.: 140,40 M., Einh.-W.  
22 000 RM., F.-Vers.-W. 35 000  
RM., Ertr.-W.-Kl. 18/19.
- Eigent.: Ignaz Naglo;  
Fl.: 20,50 ha (davon gep.: 0,25 ha):  
15 Ader, 5,50 Wiesen;  
F.-Vers.-W.: 10 000 RM., Ertr.-  
W.-Kl. 18.
- Eigent.: Vincent Zikus;  
Fl.: 20,25 ha: 15,75 Ader, 2,75  
Wiesen, 1,25 Forsten, 0,50 Obland;  
Grdst.-R.-E.: 118,50 M., Einh.-W.  
18 000 RM., F.-Vers.-W. 14 000  
RM., Ertr.-W.-Kl. 18.
- Eigent.: Thomas Pornol;  
Fl.: 19,90,93 ha: 13,48,48 Ader,  
4,84,72 Wiesen, 3,95,45 Forsten;  
F.-Vers.-W.: 5600 RM., Ertr.-W.-  
Kl. 18.

#### **Tauernzinow,**

Eigent.: Emil Hanus; F. Murow 40;  
E. P. T. Abetz. Murow (Bhf. 1,5  
km), Ag. eK. Karlsruhe OS., kK.  
Creuthburgerhütte;  
Fl.: 32 ha (davon verp.: 6 ha):  
15 Ader, 6 Wiesen, 0,50 Weiden,  
1 Forsten, 3,50 Gewässer, Obland;  
Grdst.-R.-E.: 201,70 M., Einh.-W.  
6112 RM., F.-Vers.-W. 21 850  
RM., Ertr.-W.-Kl. 17.

**Turawa, Groß und Klein Kottor,**  
Ritterg. mit den Borm. Rossjoch  
und Kuchara; Brettschneidemühle;  
Ziegelei;  
Eigent.: Hubertus Graf von Garnier-  
Turawa; Insp.: Müller; F. Königs-  
huld 2;



P. T. Abesz. Turawa, E. Klein Rottorß (3,5 km), Ag. Oppeln, eK. Heinrichsfelde, kK. Groß Rottorß; Fl.: 3365 ha: 237 Ader, 287 Wiesen (davon 125 Rieselwiesen), 2586 Holz, 94 Wege, 3,5 Ödland, 13 Park, Garten, Hof usw.; Grdst.-R.-E.: 12 398 M.

### **Bogtsdorf,**

Eigt.: Joseph Baron; E. P. T. F. Ag. eK. Oppeln (Bhf. 4 km), Abesz. Sczepanowiß, kK. Bogtsdorf; Fl.: 20,66,54 ha: 10,25 Ader, 0,50 Wiesen, 5 Weide, 0,50 Forsten, 2,50 Ödland, 0,75 Hof, Garten; Grdst.-R.-E.: 208,90 M., F.-Vers.-W. 11 000 RM.

### **Wengern,**

Eigt.: Stefan Brysch und Frau Marie geb. Labisch; Mehlmühle; E. Klein Rottorß (2 km), T. P. Abesz. Königshuld, Ag. Oppeln, kK. Wengern, eK. Heinrichsfelde; Fl.: 22 ha: 11,25 Ader, 6,25 Wiesen, 0,50 Weide, 0,25 Forsten, 3,75 Ödland; F.-Vers.-W. 41 000 RM.

### **Żbikto,**

Staatl. Oberförsterei; Eigt.: Preußischer Forstfiskus; Oberförster: Schallor; 5 Förster, 2 Hilfsförster, 4 Forstgehilfen; P. kK. E. Chronstau (6 km), E. Derschau (4 km), Goslawiß (3 km), E. Ag. eK. Oppeln (8 km), T. Abesz. Żbikto; Fl.: 4193 ha: 3875 Holzboden, 288 nutzbarer, 30 unnutzbarer Nichtholzboden; Riefernrevier 100jähriger Umtrieb; Grdst.-R.-E.: 16 706 M.

### **Żelasno,**

Eigt.: Nikolaus Anojala; E. T. Ag. eK. Oppeln (Bhf. 10 km), P. Abesz. Halbenorf (7 km), F. kK. Żelasno;

Fl.: 25,73 ha: 20 Ader, 4 Wiesen, 1,73 Ödland; Grdst.-R.-E.: 420 M., Einh.-W. 25 500 RM., F.-Vers.-W. 24 000 RM., Ertr.-W.-Kl. 17.

### **Blattniß,**

Ritterg.; Jungviehzucht; Eigt.: Preußischer Domänenfiskus; Pächter: Frau Amtsrat Claes in Proskau; Güterdir.: Meyer in Proskau; E. Sczepanowiß (8 km), P. T. Abesz. eK. Proskau (2 km), Ag. Oppeln, kK. Chrzumischütz (1 km); Fl.: 141,65 ha (davon zur Siedlung abgegeben: 62,74 ha): 100,53 Ader, 37,89 Wiesen, 0,39 Weide, 0,69 Gewässer, 2,15 Ödland; Grdst.-R.-E.: 1577,76 M.

### **Żłoniß,**

Eigt.: Urban Klusny; E. Sczepanowiß (9 km), P. T. Groß Schminiß (3 km), Abesz. Dombrawa a. Oder, Ag. Oppeln (10 km), kK. Boguschütz; Fl.: 24 ha: 21 Ader, 2,25 Wiesen, 0,50 Bauplatz, 0,25 Ödland; (3 ha davon verpachtet); Grdst.-R.-E.: 419,70 M., Einh.-W. 22 300 RM., F.-Vers.-W. 11 500 RM., Ertr.-W.-Kl. 3—7.

### **Żuzella,**

Ritterg.; Rindviehzucht, schwarzb. Niederungsvieh; Schweinemast; Dampfbrennerei; Eigt.: Heinrich Graf von Haugwitz-Hardenberg-Preventow, Rittmstr. a. D., königl. dänischer Kammerherr auf Schloß Krappiß OS.; Generalbevollm.: Verwaltungsdir. Paul Blauth in Krappiß; Insp.: Bartussek in Żuzella; 1 Brennereiverwalter, 1 Assistent; F. Krappiß 82; P. T. E. Ag. eK. Krappiß (Kreis Oppeln), Abesz. Żuzella, kK. Broßschütz; Fl.: 178 ha: 138 Ader, 18 Wiesen, 6 Weide, 10 Holz, 6 Hof, Wege usw.; Grdst.-R.-E.: 4124 M.

## 13. Stadt- und Landkreis Ratibor

**Lage:** Der Landkreis Ratibor, im südöstlichen Teil der Provinz gelegen, grenzt östlich an Polen, südlich an die Tschechoslowakei. Er hat an beide Staaten wertvolle Gebiete verloren, insbesondere an die Tschechoslowakei das wirtschaftlich hochentwickelte Hultschiner Ländchen, die Kornkammer von Oberschlesien. — Die Güter gehören zur Oberschlesischen Fürstentums-Landschaft.

**Größe:** 50 686,5 ha. — Stadtkreis Ratibor: 4143,43 ha.

**Bevölkerung:** 58 168 Einwohner. Mittlere Bevölkerungsdichte: 1,1 je ha. — Stadtkreis Ratibor: 50 000 Einwohner; mittlere Bevölkerungsdichte: 12 Einwohner je ha.

**Bodenbeschaffenheit:** Von der Gesamtfläche sind: 23 155 ha Ackerland, 3258 ha Wiesen und Weide, 449 ha Gartenland, 3152 ha forstwirtschaftlich genutzte Fläche. — In der Oberriederung vorwiegend fruchtbarer humusreicher Lehmboden. Von wirtschaftlicher Bedeutung sind hier Gartenkultur und Züchtung ertragreicher Gemüse- und Feldfruchtsorten. — Landwirtschaftliche Besitzverteilung: Groß- und Kleinbesitz, nur wenig mittlere Betriebe. — Der durchschnittliche Grundsteuerreinertrag beträgt pro ha Acker: 21,15 M., Wiese: 30,94 M., Holzungen: 5,48 M.

**Industrielle und landwirtschaftliche Betriebe:** Landw. Maschinenfabriken in Ratibor und Ratiborhammer; Zuckerfabriken in Ratibor und Woinowitz; Mehlmühlen in Ratibor, Babitz, Bentowitz, Bojanow, Bresnitz, Ellguth-Herzoglich, Gammaw, Gantowitz, Kranowitz, Mataw, Groß Peterwitz, Ruda, Ruderswald, Schammerwitz, Tworkau, Wellendorf, Zabelkau; Schrotmühle in Rudnitz; Flachsfabriken in Kreuzenort, Groß Peterwitz und Tworkau; Dampfsägewerke in Annaberg, Bentowitz, Lufasine, Ratibor und Ratiborhammer; Dampfmolkerei in Ratibor.

### Verkehrsverhältnisse:

Eisenbahnen: Bahnhof Ratibor ist internationaler Knotenpunkt der D-Zug-Strecke Berlin—Breslau—Oberberg—Wien mit den Anschlüssen nach Leobschütz, Rybnitz und Troppau, und den Stationen Ratiborhammer, Nensa, Markowitz, Tworkau, Kreuzenort und Annaberg; Kleinbahnhof in Ratibor-Plania ist Ausgangspunkt der Kleinbahnlinie Ratibor—Rauden—Gleiwitz;

Deutsch Rasselwitz—Ratibor mit den Stationen Groß Peterwitz, Woinowitz, Studzienna;

Ratibor—Summin mit den Stationen Markowitz, Nensa, Piela;

Ratibor—Troppau (Tschech.) mit den Stationen Ratibor, Studzienna, Woinowitz Dorf und Kranowitz;

Kleinbahn Groß Peterwitz—Ratscher mit den Stationen Groß Peterwitz und Ratsch;

Annaberg—Rybnitz (Poln. OS.) mit der Station Annaberg;

Gleiwitz—Ratibor mit den Stationen Schmotzschütz, Klein Nensa, Babitz, Markowitz, Lufasine und Ratibor-Plania.

**Kulturelle und soziale Einrichtungen:** In Ratibor: Lyzeum, Oberlyzeum und Mittelschule der Ursulinen; staatliches Gymnasium, staatl. Oberlyzeum mit Frauenschule; Realgymnasium, staatl. höhere Handelsschule; Landwirtschaftsschule im Bau; Oberschlesische Landesbibliothek, Oberschlesische erdwissenschaftliche Landeswarte, staatl. Museum, staatl. Volksbücherei und Lesehalle, Stadttheater; staatl. Jugendheim mit Jugendherberge, Taubstummenanstalt, Krankenhaus. Ratibor ist Sitz der Provinzialverwaltung von Oberschlesien mit den Anstalten: Provinzial-Lebens-, Unfall- und Haftpflichtversicherungsanstalt, Provinzial-Feuerlozietät, Provinzial-Witwen-, Waisen- und Ruhegehaltskasse und der Provinzialbank von Oberschlesien.

Gewerbliche Fortbildungsschulen in Kranowitz, Ostrog, Groß Rauden, Ratiborhammer; 54 ländl. Fortbildungsschulen, 2 Wander-Haushaltungsschulen, 1 wanderndes Kindererholungsheim, Jugendheim in Kranowitz und Groß Peterwitz.

## Zusammenstellung der größeren Besitzungen:

### Majoratsherrschaft Ruchelna:

Eigent.: Wilhelm Prinz von Lichnowsky; zur Herrschaft gehören die Güter: Bojanow, Borutin, Kreuzenort (Schloß) mit den Vorwerken Lichtenberg und Schloßhof; Dolschütz mit Borm. Dedowitzhof; Roschkau, Ruderswald; Zentralverwaltung in Silvetihof (Sultschiner Ländchen); Generaldirektor Dr. Robert Freißler, Direktor Paul Fingas; Güterverwaltung in Kreuzenort: Oberinspektor Behne, Dedowitzhof; Rentamt in Kreuzenort: Rentmeister August Corff. Gesamtfläche: 7377 ha.

### Majoratsherrschaft Herzogtum Ratibor:

Eigent.: Viktor August Maria Prinz von Ratibor; zur Herrschaft gehören die Güter: Altendorf, Babitz mit den Borm. Kempa und Trawnitz; Bresnitz, Gregorsowitz, Ratiborhammer mit Forsthaus Corven; Leng mit Vorwerk Wielenhof; Lubowitz mit Vorwerk Marhof; Markowitz, Nensa, Proschowitz, Ratibor Schloß, Ruda, Schichowitz, Schymotischütz, Solarnia, Wellendorf, Jamada (Herzoglich), Barglowka, Jankowitz = Rauden, Groß Rauden mit Weißhof; Al. Rauden, Stanitz, Stodoll; Generalverwaltung der Ratiborer Besitzungen: Schloß Ratibor (F Ratibor 698); Generalbevollm.: Kammerpräsident von Schwarzkopf; Kammerräte: Reimann und John von Freyend; Bauamt: Baumeister Hasselmann; Hauptkasse: Hauptrentmeister Berndt; Oberförsterei Ratibor: Oberforstmeister Spatz in Ratiborhammer. Gesamtfläche: 30 540 ha. — Gesamt-Grdst.-R.-E.: 173 927 M.

### Anteil der Herrschaft Schillersdorf:

Eigent.: Dr. Alfons Freiherr von Rothschild in Wien; zur Herrschaft gehört das Gut: Annaberg (Schloß Preuß. Oberberg) und Zabelkau; Gesamtverwaltung in Schillersdorf (Tscheschowskower).

## Stadt Ratibor

Landgericht: Ratibor. — Amtsgericht: Ratibor.

Oberbürgermeister Kaschny (F 3901).

Sitz der Kreisbehörde:

Landrat (F 141, 151, 153, 154):

Dr. Alfons Schmidt.

Kreis-Oberinspektor: Christen.

Kreissekretär: Karliczek.

Kreiskasse: Oberrentmeister Rakusa.

Kreisausschuß (F 141): Nanko, Bürodirektor; Zelder, Rechnungsdirektor; Pietruschka, Knoth und Witte, Kreisausschuß-Inspektoren.

Kreisbaurat (F 141): Brase.



Kreisversicherungsamt (F 141): Klatt,  
Kreisversicherungsinspektor.

Kreiswohlfahrtsamt: Nanko, Beamtin.

Kreiskommunalamt: Dr. Schikora.

Kreis-Kommunal- u. Kreis-Sparkasse:  
Mohr, Kassendir.; Zelder, Kassens-  
inspektor.

Katasterdirektor: Willmann.

Kreisarzt (F 527): Dr. Habernoll,  
Med.-Rat.

Kreistierarzt (F 238): Dr. Gröger,  
Vet.-Rat.

KreisSchulräte: I. Kowatzek;  
II. Dr. Sczeponik.

Gewerbeaufsichtsamt (F 848): Christ-  
mann, Gewerberat.

Finanzamt: Paikert, Oberreg.-Rat.

Kulturamt für die Kreise Ratibor  
Stadt u. Land: Nowak, Reg.-Rat.

Wasserbauamt (F 447): Kruse, Reg.-  
Rat.

## Stadt- und Landkreis Ratibor

Altendorf,

Ritterg.;

Eigt.: Viktor August Maria Prinz  
von Ratibor;

P. T. E. Abbez. Ag. kK. eK. Ratibor;  
Fl.: 0,34,70 ha; 0,35 Forsten;

Grdst.-R.-E.: 6,54 M.

Annaberg (Schloß Preuß. Oderberg),  
Ritterg. und Zabelkau; schwarzb.  
öftr. Rindviehherde mit Jungvieh-  
weide; Fohlenzucht.  
Elektr. Anlage;

Eigt.: Dr. Alfons Freiherr v. Roth-  
schild in Wien; Bevollm.: Ober-  
inspektor Rosemann; 1 Assistent. —  
Familiensbes. seit 1846. — F. Anna-  
berg 6;

P. T. E. Abbez. Annaberg (Kreis  
Ratibor) 1 km, kK. Zabelkau, Ag.  
eK. Ratibor;

Fl.: 240 ha: 180 Ader, 10 Wiesen,  
3 Weide, 36 Korbweiden, 4 Park,  
7 Garten, Hof, Wege usw.;

Grdst.-R.-E.: 4400 M.

— Eigt.: Kathol. Kirchengemeinde;  
Nutzn.: derzeitiger Pfarrer;  
F. Annaberg 12;  
E. P. T. Abbez. kK. Annaberg OS.,  
Ag. Ratibor;  
Fl.: 24,87,75 ha (davon in Parzellen  
verp.: 22,37,75 ha).

Babitz, jetzt: Buchenau,

Ritterg. m. d. Vorw. Kempa und  
Trawnitz;

Eigt.: Viktor August Maria Herzog  
von Ratibor; Domänenverwalt.:  
Hans Alois in Kempa und in  
Trawnitz; F. Buchenau 2 (Domäne  
Kempa);

E. kK. Rensja, P. T. Babitz, Ag. eK.  
Ratibor, Abbez. Buchenau;

Fl.: 581,67,68 ha (davon verpacht.:  
54 ha): 154 Ader, 114 Wiesen, 14  
Weide, 93 Forsten, 193 Gewässer,  
2 Odland;

Grdst.-R.-E.: 6693,93 M.

— Eigt.: Emil Czsch;

E. P. T. Abbez. Rensja, F. Babitz, Ag.  
eK. Ratibor, kK. Markowitz;

Fl.: 22,32,12 ha (dav. verp.: 6 ha):  
14,57,12 Ader, 4,75 Wiesen, 2,50  
Weide, 0,50 Hof, Garten;  
F.-Vers.-W. 20 000 RM.

Barglowitz,

Ritterg.;

Eigt.: Viktor August Maria Prinz  
von Ratibor; Domänenverwalt.:

Hans Potrzeba in Weißhof; Rent-  
meister: Suchs in Rauden; Ober-  
förster: Ledebur in Rauden;

E. Ratiborhammer (Hptb.), Rauden  
(Klnb.); P. T. Abbez. kK. Rauden  
(Bez. Oppeln), Ag. Ratibor, eK.  
Jatobswalde;

Fl.: 2230,01,78 ha (davon verpacht.:  
5 ha): 10 Ader, 2218 Forsten;

Grdst.-R.-E.: 4366,11 M.

Bentowitz,

Eigt.: Josef Franiczek;

E. P. Abbez. Tworfau (Bhf. 4 km),  
T. F. kK. Bentowitz, Ag. eK. Ra-  
tibor;

Fl.: 29,77,40 ha (davon verpachtet:  
3,50 ha): 27,27,40 Ader, 2,50 Wief.;  
Grdst.-R.-E.: 841,43 M., F.-Vers.-  
W. 60 000 RM.

## **Bojanow,**

Rustikalvorm.;

Eigt.: Wilh. Prinz von Lichnowsky;  
Generaldir.: Dr. Rob. Freisler in  
Hilvetihof; Dir.: Paul Zingas in  
Kreuzenort; Oberinsp.: Behne in  
Dobowihof; Rentmeister: Corff  
in Kreuzenort; Insp.: Friß Peters;  
F. Kranowik 2;  
P. T. E. Kranowik (Kreis Ratibor)  
3 km, Abesz. Borutin, kK. Benko-  
wik, Ag. eK. Ratibor;  
Fl.: 223 ha.

## **Borutin,**

Ritterg.;

Eigt.: Wilh. Prinz von Lichnowsky;  
Generaldir.: Dr. Rob. Freisler,  
Dir.: Paul Zingas; Oberinspekt.:  
Behne; Rentmeister: Corff in  
Kreuzenort; Insp.: Sarrafin;  
F. Kranowik 1;  
E. P. T. Kranowik (2,5 km), Abesz.  
kK. Borutin, Ag. eK. Ratibor;  
Fl.: 408,28,38 ha: 296,62,52 Ader,  
88,07,75 Wiesen, 10,07,90 Weide,  
2,66,30 Forsten, 10,83,91 Ödland,  
Hof;  
Einh.-W. 718 400 RM., F.-Vers.-W.  
652 900 RM.

— Eigt.: Witwe Viktoria Handzlik  
geb. Zoihit;  
Fl.: 23,41,14 ha (dav. verp. 6 ha):  
19,42,02 Ader, 3,28,62 Wiesen,  
0,32,50 Hof, 0,38 Ödland;  
Grdst.-R.-E.: 618,06 M., Einh.-W.  
55 800 RM., F.-Vers.-W. 40 000 RM.

## **Bresnik,**

Ritterg.; Dampfbrennerei;

Eigt.: Viktor August Maria Prinz  
von Ratibor; Pächter: Harhoff; F.  
Lubowik 2;  
E. P. Ag. eK. Ratibor (7 km), T.  
Abesz. kK. Lubowik;  
Fl.: 479,02,22 ha (davon verpacht.:  
387,52,22 ha): 355 Ader, 29 Wiesen,  
3 Weide, 81 Forsten, 2 Gewässer,  
3 Ödland;  
Grdst.-R.-E.: 10 493,64 M.

— Eigt.: Franz Rischka I;  
Fl.: 25 ha;  
Grdst.-R.-E.: 600 M.

## **Czerwenhüh,**

Rittergut; Reinblüt. holländ. Ost-  
friesen, Bullenverkauf; Saatgut-

wirtschaft; Bet. an Zuckerfabrik  
Ratibor; Elektro-Futterturmanlage.  
Eigt.: Johannes von Szymonsti,  
Major a. D., und Frau Sophie von  
Szymonsti, geb. von Brochem;  
Familienbesitz seit 1700; Verwalt.:  
Hans Victor von Szymonsti;  
1 Förster; F. Ratibor 126;  
E. Ag. eK. Ratibor (9 km), P. T.  
Schonowik, Abesz. Czerwenhüh, kK.  
Slawisau;  
Fl.: 350,43,80 ha: 269,87,90 Ader,  
15,28,10 Wiesen, 46,89,10 Forsten,  
0,27,40 Gewässer, 4,71,30 Hof, 5,11,40  
Garten, 0,48 Teich, 7,80,60 Wege;  
Grdst.-R.-E.: 6137 M., Einh.-W.  
471 452 RM., F.-Vers.-W. 368 600  
RM.

## **Dollendzin,**

Rittergut; Schwarzb. Ostfriesen;  
Eigt.: Karl von Brochem-Gellhorn;  
Oberinsp.: von Begeßad; F. Schonowik 2;  
E. Dzielau (3 km), P. T. Schonowik  
(2 km), Abesz. Mosjau, Ag. eK.  
Ratibor, kK. Grzendzin (3 km);  
Fl.: 399 ha (davon verp.: 38 ha):  
287 Ader, 15 Wiesen, 25 Weide,  
65 Forsten, 7 Ödland, Hof, Wege,  
Garten;  
Grdst.-R.-E.: 8487 M., Einh.-W.  
558 687 RM., F.-Vers.-W. 494 120  
RM., Ertr.-W.-Kl. 2—3.

## **Gammaw,**

Eigt.: Johann Sajek;  
E. Groß Peterwik und Ratibor (je  
8 km), P. T. Schonowik (3 km),  
F. kK. Gammaw, Abesz. Silberkopf  
zu Gammaw, Ag. eK. Ratibor;  
Fl.: 29 ha (davon verp.: 19 ha):  
17,50 Ader, 0,75 Wiesen, 0,50 Weide,  
0,25 Ödland;  
F.-Vers.-W.: 80 000 RM., Ertr.-W.-  
Kl. 2—4.

— Eigt.: Susanne Bendziallef;  
Fl.: 25,81 ha (davon verp.: 9,06 ha):  
25,31 Ader, 0,50 Wiesen;  
Grdst.-R.-E.: 633 M., F.-Vers.-W.  
47 450 RM., Ertr.-W.-Kl. 14.

## **Gregorsdorf,**

Rittergut;

Eigt.: Viktor August Maria Prinz  
von Ratibor; Pächter: Ludwig

Smoboda; Generalbevollmächt.:  
 Harhoff;  
 E. Ratiborhammer (6,5 km), P. T.  
 kK. Rubowiß, Abesz. Slawifau,  
 Ag. eK. Ratibor;  
 Fl.: 143,52,45 ha (davon perp.:  
 133,57,06 ha): 117 Ader, 20 Wiesen,  
 5 Forsten;  
 Grdst.-R.-E.: 3854,25 M.

- Rittergut (zum Majorat Slawifau  
 gehörig);  
 Eigent.: stud. jur. Rudolf Freiherr  
 von Eidsiedt, Majoratsherr auf  
 Slawifau; Insp.: Thau, 2 Wffst.;  
 Fl.: 34 ha: 16 Ader, 11 Wiesen,  
 4 Weide, 1 Holz, 2 Garten, Hof usw.;  
 Grdst.-R.-E.: 1191 M.

#### Groß Peterwiß,

Eigent.: Katholische Kirchengemeinde;  
 Nutz.: Pfarrer Heinrich Weidler;  
 E. P. T. F. Abesz. kK. Groß Peter-  
 wiß, Ag. Ratibor;  
 Fl.: 30 ha (davon perp.: 9,25 ha):  
 26,75 Ader, 2,75 und 0,50 Hof,  
 Garten;  
 Grdst.-R.-E.: 1334,46 M., F.-Vers.-  
 W. 45 000 RM., Ertr.-W.-Kl. 12/13.

- Eigent.: Josef Mende;  
 Fl.: 29 ha: 26 Ader, 3 Wiesen;  
 Grdst.-R.-E.: 966,87 M., F.-Vers.-  
 W. 55 800 RM., Ertr.-W.-Kl. 12-13.

- Eigent.: Franz Gohmann;  
 Fl.: 21,73 ha: 18,25 Ader, 3,50  
 Wiesen;  
 Grdst.-R.-E.: 932,46 M., F.-Vers.-  
 W. 47 000 RM., Ertr.-W.-Kl. 12/13.

#### Groß Rauden,

Rittergut mit Weißhof; Brennerei  
 in Weißhof; Ziegelei in Rauden;  
 Brettmühle Paprotsch (verpachtet  
 an die Raudener Holzverwertung  
 in Ratiborhammer), Wassermühle  
 Rauden (verpachtet);  
 Eigent.: Victor August Maria Prinz  
 von Ratibor; — 1 Ziegelmeister;  
 F. Rauden 17 (Oberförst. Rauden),  
 18 (Domäne Weißhof);  
 E. Ratiborhammer (Hptb.) 11,4 km,  
 Rauden (Rlnb.); P. T. Abesz. kK.  
 Rauden, eK. Jakobsmaide;  
 Fl.: 1970,14,67 ha (davon perp.:  
 312,50,00 ha): 339 Ader, 67 Wiesen,

24 Weiden, 1506 Forsten, 14 Ge-  
 wässer, 0,5 Sdland;  
 Grdst.-R.-E.: 6350,67 M.

#### Gurel,

Rittergut (zum Majorat Slawifau  
 gehörig);  
 Eigent.: Rudolf Freiherr v. Eidsiedt,  
 Majoratsherr auf Slawifau;  
 P. T. kK. Groß Rauden (8 km), F.  
 Renja, E. Piela (Pers.) u. Buchenau  
 (10 km), eK. Ag. Ratibor, Abesz.  
 Ratiborhammer;  
 Fl.: 556 ha: 25 Ader, 11 Wiesen,  
 506 Holz, 14 Garten, Hof usw.;  
 Grdst.-R.-E.: 1888 M.

#### Habicht,

Rittergut; Schwarzb. Niederungs-  
 vieh;  
 Eigent.: Georg Schrammek, Haupt-  
 mann a. D.; Insp.: Georg Nowak;  
 F. Preuß. Krawarn 1;  
 E. Dzielau (5 km), P. Bronin  
 (3 km), T. Habicht, Abesz. Mo-  
 jurau, Ag. Gnadenfeld, kK. Grzen-  
 dzin, eK. Ratibor;  
 Fl.: 309,4 ha (davon verpachtet:  
 17,11,48 ha): 228,7 Ader, 6,5 Wiesen,  
 8,6 Gärten, 54,4 Forsten, 0,1 Ge-  
 wässer 11,1 Sdland;  
 Grdst.-R.-E.: 6831 M., F.-Vers.-W.  
 631 755 RM.

#### Jankowiß-Rauden,

Rittergut;  
 Eigent.: Viktor August Prinz von  
 Ratibor; Domänenverwalt.: Hans  
 Potrzeba in Weißhof; Rentmstr.:  
 Suchy in Rauden; Oberförster:  
 Ledebur;  
 E. Renja (Hptb.), Schymotschüh  
 (Rlnb.), P. T. Abesz. kK. Rauden  
 (5 km), Ag. Ratibor, eK. Jakobs-  
 maide;  
 Fl.: 1010,75,05 ha (davon perp.:  
 33 ha): 41 Ader, 1 Wiesen, 1 Weide,  
 966 Forsten;  
 Grdst.-R.-E.: 3242,58 M.

- Eigent.: Johann u. Hildegard Ruznik;  
 Fl.: 20,50 ha (davon 1 ha verpacht.,  
 1 ha Auszug): 11,50 Ader, 1,50  
 Wiesen, 1,25 Weide, 5 Forsten, 1,25  
 Sdland;  
 F.-Vers.-W.: 5000 RM.



### **Zanowik,**

Erbrichterei; Schankwirtschaft;  
Eigt.: Maria Langsch;  
E. P. Woinowik (Bhf. 1 km), T. F.  
kK. Zanowik, Abez. Groß Peter-  
wik, Ag. eK. Ratibor;  
Fl.: 54 ha (davon verp.: 35 ha):  
49 Ader, 5 Wiesen;  
Grdst.-R.-E.: 1419 M., Einh.-W.  
103 122 RM., F.-Vers.-W. 98 280  
RM., Ertr.-W.-Kl. 12/13.

### **Klein Peterwik,**

Eigt.: August Mosler;  
E. Woinowik (7 km), P. T. Abez.  
kK. Kranowik (4 km), F. Klein  
Peterwik, Ag. eK. Ratibor;  
Fl.: 21 ha.

— Eigt.: Josepha Terufa;  
Fl.: 20,50 ha.

— Eigt.: Marie Wyszkyng;  
Fl.: 20,22 ha.

### **Klein Rauden,**

Rittergut; Brettmühle Quid-ad-te  
(verpachtet an die Raudener Holz-  
verwertung in Ratiborhammer);  
Eigt.: Viktor August Maria Prinz  
von Ratibor; Domänenverw.: Hans  
Potrzeba in Weißhof; Rentmstr.:  
Suchy in Rauden; Oberförster:  
Ledebur;  
E. Ratiborhammer (Hptb.) 8,6 km,  
Rauden (Rlnb.); P. T. Abez. kK.  
Rauden, Ag. Ratibor, eK. Jakobs-  
walde;  
Fl.: 1289,67,63 ha (davon verp.:  
33 ha): 16 Ader, 24 Wiesen, 1 Weide,  
1247 Forsten, 0,4 Gewässer;  
Grdst.-R.-E.: 3462,96 M.

— Eigt.: Max Schwiedergall; Gast-  
wirtschaft;  
Fl.: 33,91 ha (davon verp.: 6,75 ha):  
15,50 Ader, 3,50 Wiesen, 7,50  
Forsten, 7,25 Sdland;  
Einh.-W.: 16 100 RM., F.-Vers.-  
W. 36 000 RM., Ertr.-W.-Kl. 19.

### **Kornik,**

Rittergut mit Vorwerk [Paulshof,  
Besitzer Reg.-Messe. a. D. v. Band-  
Woinowik]; Milchviehherde (Ol-  
denburg und Ostfries.). — Rüben-  
bau. — Dampfpflug;

Eigt.: Georg von Dittrich in Cziens-  
towik; Insp.: J. Ignaty; 1 Mst.;  
F. Ratibor 846;

E. P. T. Groß Peterwik (1,2 km),  
Abez. Pawlau, Ag. eK. Ratibor,  
kK. Zanowik;  
Fl.: 505,46 ha (davon verp.: 30 ha):  
345,75 Ader, 36 Wiesen, 29,25 Weide,  
40,46 Forsten, 7 Gewässer, 17 Sd-  
land; 30 ha Ader verpachtet;  
Grdst.-R.-E.: 9795 M., Einh.-W.  
976 043 RM., F.-Vers.-W. 412 350  
RM.

### **Kreuzenort (Schloß),**

Rittergut m. d. Vorm. Vichtenberg  
und Schloßhof;

Eigt.: Wilhelm Prinz von Lich-  
nowsky; Oberinsp.: Behne; Gene-  
raldirekt.: Dr. Rob. Freißler in  
Silvetihof (Hultschiner Ländchen),  
Dir.: Paul Zingas; Rentmstr.:  
Aug. Corff in Kreuzenort;  
F. Kreuzenort 5;

E. P. T. Abez. kK. Kreuzenort, Ag.  
eK. Ratibor;

Fl.: 309,89,40 ha: 198,27,38 Ader,  
20,15,50 Wiesen, 55,15,27 Weide,  
32,91,02 Gutshof, Sdland, 1,16,80  
Holzung, 2,23,43 Korbweiden;  
Einh.-W.: 431 000 RM., F.-Vers.-  
W. 732 125 RM.

### **Belartow,**

Erbrichterei; Schankwirtschaft;

Eigt.: Heinrich Langsch;  
E. P. T. Abez. Woinowik (Bhf.  
0,5 km), Ag. eK. Ratibor, kK.  
Zanowik;

Fl.: 61 ha: 50 Ader, 7 Wiesen,  
3 Holzung, 0,50 Sdland;  
Grdst.-R.-E.: 2016 M., Einh.-W.  
117 389 RM., F.-Vers.-W. 138 000  
RM., Ertr.-W.-Kl. 12.

### **Beng,**

Rittergut mit Vorwerk Wiesenhof;  
Eigt.: Viktor August Maria Prinz  
von Ratibor;

P. T. E. Abez. Nensa (5,5 km), kK.  
Zawada = Herzoglich, Ag. eK. Ra-  
tibor;

Fl.: 83,50,15 ha (davon verpachtet:  
4,50 ha): 67 Ader, 9 Wiesen, 0,2  
Weide, 6,0 Forsten, 0,3 Sdland;  
Grdst.-R.-E.: 1416,30 M.

### **Lubowitz,**

Schloß mit Vorwerk **Maghof**;

Eigt.: Viktor August Maria Prinz von Ratibor; Pächter: Ludwig Swoboda, Generalbevollm.: Harhoff;  
E. Buchenau (6,3 km), F. Lubowitz 3, P. T. Abetz. kK. Lubowitz, Ag. eK. Ratibor;  
Fl.: 235,60,56 ha (davon verpachtet: 216,60,56 ha): 184 Ader, 21 Wiesen, 2 Weide, 19 Forsten;  
Grdst.-R.-E.: 6301,44 M.

### **Malau,**

Rittergut; Fohlenaufzucht; reinblütige silbergraue Holländer; Merinosfleischschaf; Schweinemast;  
Eigt.: Hans Graf v. Hendel-Gaschin auf Br. Krawarn; Dir.: Richard Holland, Br. Krawarn; Insp.: Leo Neumann, 1 Assistent; F. Preußisch Krawarn 6;  
E. P. T. Stolzsmütz (3 km), Abetz. Preuß. Krawarn, Ag. eK. Ratibor, kK. Malau;  
Fl.: 569,89,79 ha: 5,16,90 Hof, 449,69,12 Ader, 65,38,07 Wiesen, 7,75,20 Weide, 22,74,24 Forsten und Gräferei, 0,27,40 Gewässer, 18,88,86 Sdland, Wege usw.;  
Grdst.-R.-E.: 16 133,52 M., Einh.-W. 1 065 540 RM., F.-Vers.-W. 537 150 RM., Ertr.-W.-Kl. 13.

- Eigt.: Rosa Halsar geb. Imt; Lohnmüllerei (verpachtet: an Paul Gollnis);  
Fl.: 25 ha (davon verp.: 13,75 ha): 21,75 Ader, 3,25 Wiesen;  
Grdst.-R.-E.: 903,57 M., Einh.-W. zirka 40 000 RM., F.-Vers.-W. 24 800 RM., Ertr.-W.-Kl. 12/13.

### **Markowitz,**

Rittergut;  
Eigt.: Viktor August Maria Prinz von Ratibor;  
E. P. T. F. Abetz. kK. Markowitz, Ag. eK. Ratibor;  
Fl.: 319,53,46 ha (davon verpacht.: 30,25 ha): 53 Ader, 79 Wiesen, 17 Weide, 98 Forsten, 58 Gewässer, 0,6 Sdland;  
Grdst.-R.-E.: 3814,08 M.

### **Mosurau,**

Rittergut; Saatzuchtwirtschaft. — Starke Viehzucht;

Eigt.: Hans von König; Inspekt.: P. Mattern; F. Schonomitz 3;  
E. Dielau, P. T. Schonomitz, Abetz. kK. Mosurau, Ag. eK. Ratibor;  
Fl.: 386 ha (davon verp.: 70 ha): 350 Ader, 19 Wiesen, 10 Forsten, 7 Hof usw.;  
Grdst.-R.-E.: 11 589 M., Einh.-W. 604 475 RM., F.-Vers.-W. 510 000 RM.

### **Nenja, jetzt: Buchenau,**

Rittergut;  
Eigt.: Viktor August Maria Prinz von Ratibor;  
E. P. T. F. Abetz. kK. Nenja, Ag. eK. Ratibor;  
Fl.: 1591,54,59 ha (davon verp.: 29 ha): 24 Wiesen, 9 Ader, 1 Weide, 1555 Forsten, 0,1 Gewässer;  
Grdst.-R.-E.: 2043,62 M.

### **Neuhof,**

Siedlungsgut;  
Eigt.: Oberschl. Landgesellschaft, Oppeln, Sternstraße 24;  
E. P. T. F. Abetz. Annaberg OS., Ag. eK. Ratibor, kK. Zabellau;  
Fl.: 128 ha;  
Grdst.-R.-E.: 2121 M.

- Eigt.: Franz Riedel;  
Fl.: 25,13 ha: 22,50 Ader, 1,75 Wiesen, 0,75 Sdland;  
Einh.-W.: 35 161 RM., F.-Vers.-W. 33 500 RM.

- Eigt.: Romuald Gospos;  
Fl.: 22 ha: 17,50 Ader, 1,50 Wiesen, 1 Weide, 2 Gewässer, Sdland;  
Einh.-W.: 26 855 RM., F.-Vers.-W. 12 000 RM.

### **Niedane,**

Rittergut mit Vorwerk **Oberhof**, Kreuzpropstei **Rudnik**; Ostrielen. — Rüben-, Flachs- u. Weizenbau;  
Eigt.: Oberschl. Landgesellschaft, Oppeln, Sternstr. 24; 1 Assistent; F. Ratibor 365;  
E. P. T. Ag. eK. Ratibor (Bhf. 5 km), Abetz. Lubowitz, kK. Ratibor (Altendorf);  
Fl.: 400 ha: 312,8 Ader, 50,2 Wiesen, 3,7 Weiden, 9 Forsten, 12,4 Gewässer, 1,7 Garten, 10,5 Hof; das

Gut ist teilweise bereits besiedelt;  
Grdst.-R.-E.: 14 673 M., F.-Vers.-  
W. 195 600 RM.

- Restgut; Rüben- und Weizenbau;  
Eigt.: Oberschl. Landgesellschaft,  
Oppeln, Sternstraße 24;  
Fl.: 48,96,58 ha: 36,63,18 Ader,  
5,21,50 Wiesen, 5,49 Forsten, 1,62,90  
Hof, Garten.

#### **Ottig (Ober),**

Dominalgut; Norische (Pinzgauer)  
Pferde. Schwarzb. Ostfriesen. Ver-  
kauf von Hengsten und Zuchtbullen.  
Eigt.: Waltherr Riedinger, Rittmstr.  
a. D.; F. Ratibor 328;  
P. T. E. Ag. eK. Ratibor (6 km),  
Abez. Pawlau, kK. Janowik;  
Fl.: 192,1 ha: 175 Ader, 2,5 Wiesen,  
3 Weide, 1,4 Holz, 10,2 Hof usw.;  
Grdst.-R.-E.: 5047 M.

#### **Ottig (Neu),**

Freigut; Schwarzb. Ostfriesen;  
Eigt.: Günther von Brochem'sche  
Erben; v. Frau Margarete von  
Brochem, geb. Wuthe, Frau Erika  
Zimmer, geb. von Brochem und  
Fr. Hertha von Brochem; Bevoll-  
mächt.: Gerhard Zimmer, Herzogl.  
Pächter in Schloß Ottig; Inspekt.:  
Bohl; F. Ratibor 138;  
P. T. E. Ag. eK. Ratibor (5 km),  
E. Mojonowik (3 km), Abez. Neu-  
ottig, kK. Janowik;  
Fl.: 157 ha: 148 Ader, 5 Wiesen,  
1 Holz, 3 Hof usw.;  
Grdst.-R.-E.: 2799 M.

- (Schloß), Rittergut; Schwarzbunte  
Ostfriesen. — Zuckerrüben- u. Hart-  
weizenbau;  
Eigt.: Oberschl. Landgesellschaft in  
Oppeln; (besiedelt und aufgeteilt in  
nachstehendes Stadtgut u. Rest-  
rittergut);  
E. P. T. F. Ag. eK. Ratibor (4 km),  
Abez. Pawlau, kK. Janowik;  
Fl.: 101 ha;  
Grdst.-R.-E.: 2800 M.

- Stadtgut; Rindviehzucht; Schwarz-  
bunte Ostfriesen u. schl. Rotvieh;

Eigt.: Stadtgemeinde Ratibor; De-  
zernent: Stadtrat Kammer; Insp.:  
Antonczyk; Rechnungsf.: Machnit;  
F. Ratibor 750; Verwaltung: J.  
Rittergut Studzienna;  
E. P. T. Ratibor-Studzienna (3 km),  
Abez. Stadtkreis Ratibor, Ag. eK.  
kK. Ratibor;  
Fl.: 95,69,64 ha (davon verpachtet:  
12,76,50 ha): 90,71,84 Ader, 0,66,40  
Weide, 0,25,90 Garten, 0,68,20 Hof,  
3,37,30 Wege;  
Grdst.-R.-E.: 2694,15 M., F.-Vers.-  
W. 65 100 RM.

- Restrittergut; Schwarzb. Ostfriesen.  
— Zuckerrüben- u. Hartweizenbau;  
Eigt.: Gerhard Zimmer; Inspekt.:  
Treger; F. Ratibor 489;  
Fl.: 78,25 ha;  
Grdst.-R.-E.: 2091 M.

#### **Dowisch,**

Rittergut mit Vorwerk Dedowischhof;  
Eigt.: Wilhelm Prinz von Lip-  
nowsk; Insp.: Ad. Behne in Dedo-  
wischhof; F. Kreuzenort 12;  
P. T. E. Abez. Kreuzenort (4 km),  
kK. Woleslaus, Ag. eK. Ratibor;  
Fl.: 190,3 ha.

#### **Pawlau,**

Rittergut;  
Beteilig. an Zuckerrübenfabrik Ratibor;  
— Schwarzb. Ostfriesen, Reinzucht.  
— Stammzucht d. deutschen Edel-  
schweines, Verkauf von Zuchtschw.;  
Eigt.: Frau Marie Doms, geb.  
Klapper in Bankwik; Bevollm.:  
Kommerzienrat Franz Doms, Ritt-  
meister a. D. auf Bankwik; Päch-  
t.: Dr. jur. Julius Doms; Inspektor:  
Rikse; F. Ratibor 116;  
E. P. Groß Peterwik (5 km),  
E. T. Abez. kK. Pawlau, Ag. eK.  
Ratibor (7 km);  
Fl.: 249,5 ha: 215,5 Ader, 14 Wiesen,  
14 Holz, 3 Park, 3 Hof usw.;  
Grdst.-R.-E.: 5322 M.

#### **Plania,**

Gut; (Stadtkreis Ratibor);  
Eigt.: Stadtgemeinde Ratibor; par-  
zellenweise verpachtet;



P. T. F. E. Ag. eK. Ratibor (2 km),  
Klnb. Plania (1,5 km), kK. Ostrog;  
Fl.: 214 ha: 205,2 Ader, 5,5 Wiesen,  
3 Wasser, 0,3 Unland;  
Grdst.-R.-E.: 3322 M.

### **Ponienhüh,**

Ritterg. m. Worm. Neuhoß; Oldenb.  
Weßermarscherde; Weizen-, Rüben-  
und Gemüsebau;

Eigt.: Oberst a. D. Siegfried von  
Selchow; Insp.: Troll; Förster:  
Thamm; Sekretärin: v. der Wense;  
Familienbesitz seit 1700; F. Schono-  
witz 3;

E. Dzieslau, Kreis Rosel (4 km), P.  
T. Schonomiz, Abz. Czernowizh,  
Ag. eK. Ratibor, kK. Grzendzin  
(Kreis Rosel);

Fl.: 481 ha (davon verp.: 34 ha):  
326 Ader, 27 Wiesen, 114 Forsten,  
14 Sdland;

Grdst.-R.-E.: 9681 M., Einh.-W.  
531 331 RM., F.-Vers.-W. 367 800  
RM., Ertr.-W.-Kl. (Forstw.) 14,  
(Landw.) 15.

### **Preußisch Krawarn,**

Gräfl. Gaschinsches Fideikommiß m.  
den Vorwerken Schloßhof, Oberhof,  
Amandhof, Nittashof u. Thurmas;  
Schwarzb. Niederungsvieh, Roth.  
Stirfisen; Hochzucht des deutschen  
Edelschweines; Kartoffelspiritus-  
brennerei (Werm. Opiz); Maschinen-  
reparaturwerkstatt, Schmiede, Stell-  
macherei, Zimmerei. — Angeschl. der  
Flachsindustrie Groß Peterwitz.

Eigt.: Hans Graf von Hensel-  
Gaschin; Güterdir.: Holland; Ober-  
inspektor: Hillmann; Insp.: Plesch;  
Rentmeister: Klose; F. Preußisch  
Krawarn 3 u. 4;

E. Stolzmitz (3,5 km), P. T. Abz.  
kK. Preußisch Krawarn, Ag. eK.  
Ratibor;

Fl.: 1328,11,48 ha (davon verpacht.:  
13,20 ha): 985,90,47 Ader, 11,40  
Wiesen und Weide, 342,91 Forsten,  
0,40 Gewässer, 9,80 Sdland;

Grdst.-R.-E.: 33 138 M., Einh.-W.  
1 689 778 RM., F.-Versich.-Wert  
2 506 314 RM., Ertr.-W.-Kl. 14.

### **Ratibor (Schloß),**

Ritterg.; Brauerei;

Eigt.: Victor August Maria Prinz

von Ratibor; Kammerpräsident:  
Curt von Schwarzkopf; F. Ratibor  
698, Schloßbrauerei 37;

E. P. T. Abz. Ag. eK. Ratibor; kK.  
Ostrog;

Fl.: 240,65,13 ha (davon verpacht.:  
90,01 ha): 154 Ader, 68 Wiesen,  
5 Weide, 8 Forsten, 1 Gewässer,  
4 Sdland;

Grdst.-R.-E.: 3852,24 M.

### **Ratibor-Hammer,**

Rittergut mit Forsthaus Corvey;  
Brettzschneidemühle (verpachtet an  
die Raudener Holzverwertung in  
Ratiborhammer);

Eigt.: Victor August Maria Prinz  
von Ratibor; F. Oberforst. Ratibor-  
hammer 13;

E. P. T. Abz. kK. Ratiborhammer,  
Ag. Ratibor, eK. Jakobsmalde;

Fl.: 718,62,39 ha (davon verpacht.:  
91 ha): 75 Ader, 49 Wief., 2 Weide,  
566 Forsten, 17 Gewässer;

Grdst.-R.-E.: 2795,85 M.

— Eigt.: Karl Broja;

Fl.: 22,61 ha: 15,30 Ader, 5,61  
Wiesen, 1,70 Forsten;

Grdst.-R.-E.: 150,36 M., Einh.-W.  
25 000 RM., F.-Vers.-W. 68 400  
RM., Ertr.-W.-Kl. 18.

### **Ratsch,**

Staatsdomäne mit Worm. Neuhoß;  
Rübenbau;

Eigt.: Preußischer Domänenfiskus;  
Pächt.: Ernst Dubte, Preuß. Ober-  
amtman; 1 Assistent;

E. Ratsch, F. Ratscher 12, P. T. kK.  
Ratscher (Kreis Leobischütz) 3,7 km,  
Abz. Ratsch, Ag. Ratibor, eK.  
Rösniß;

Fl.: 330,6 ha: 287,8 Ader, 29,4  
Wiesen, 0,3 Holz, Wasser, 1,7 Ab-  
hänge und Dämme, 1,9 Garten,  
9,5 Sand- und Kiesgruben, Wege,  
Gräben, Hof usw.;

Grdst.-R.-E.: 17 175 M.

### **Roschlau,**

Ritterg.;

Eigt.: Wilh. Prinz von Sichnowsky;  
Insp.: Stebel; Generaldirektor:  
Dr. Rob. Freisler u. Direkt.: Paul  
Zingas in Silvetihof (Hultschiner

Ländchen); Oberinsp.: Behne in Dedowitzhof; Rentmeister: Corff in Kreuzenort; F. Kreuzenort 2; E. P. T. Abbez. kK. Kreuzenort, Ag. eK. Ratibor; Fl.: 339,26,90 ha: 258,86,08 Acker, 37,47,66 Wiesen, 14,99 Weide, 5,93,60 Gutshof, Sdland, 0,70,56 Holzung, 21,30 Weidewerder; Einh.-W. 490 000 RM., F.-Vers.-W. 551 775 RM.

#### Ruda,

##### Forstbez.:

Eigt.: Victor August Maria Prinz von Ratibor;

E. P. T. F. Ratiborhammer (Bhf. 4,5 km), Abbez. kK. Wellendorf, Ag. eK. Ratibor;

Fl.: 393,19,50 ha (davon verpacht.: 43 ha): 44 Acker, 4 Weiden, 345 Forsten;

Grdst.-R.-E.: 1971,39 M.

##### — Eigt.: Emil Hadom;

Fl.: 23 ha: 15 Acker, 3 Wiesen, 4 Weide, 1 Sdland;

Grdst.-R.-E.: 448,11 M., F.-Vers.-W. 18 000 RM., Ertr.-W.-Kl. 17.

##### — Eigt.: Georg Elawik; Wasser-Mahlmühle;

Fl.: 20,43 ha: 12 Acker, 4 Wiesen, 2 Weide, 2,50 Sdland;

Grdst.-R.-E.: 324,60 M., F.-Vers.-W. 16 000 RM., Ertr.-W.-Kl. 17.

#### Ruderswald,

##### Ritterg.:

Eigt.: Wilh. Prinz von Lichnowsky; Generaldir.: Dr. Rob. Freikler u.

Dir.: Paul Ringas in Hilbetihof (Hultschiner Ländchen); Oberinsp.: Behne in Dedowitzhof; Rentmstr.: Corff in Kreuzenort; Insp.: Stebel in Roschtau; F. Kreuzenort 2;

E. P. T. Abbez. Annaberg OS., Ag. eK. Ratibor, kK. Ruderswald;

Fl.: 142,96,58 ha: 133,31,03 Acker, 6,92 Wiesen, 2,73,55 Gutshof, Sdland;

Einh.-W. 242 300 RM., F.-Vers.-W. 213 525 RM.

#### Rudnit,

Rittergut mit Borm. Elisabethhof; Sldenb. Wefermarsch-Rindviehherde;

Gründung; Zuckerrüb., Flachs- und Rapsbau; Brennerei;

Eigt.: Hans Harald von Selchow, Hauptmann a. D.; Insp.: Thranhardt, Major a. D.; Rentmstr.: Nowak; Förster: Mazur; F. Ratibor 23°;

E. P. T. eK. Ratibor (Bhf. 4,5 km), Abbez. kK. Rudnit;

Fl.: 622,54,60 ha (davon verpacht.: 25,10,30 ha): 471,00,20 Acker, 30,58,30 Wiesen mit Weide, 65,09,50 Forsten, 20,01,80 Gewässer, Sdland, 10,74,50 Hofräume, Gärten, 25,10,30 verp.;

Einh.-W. 103 200 RM., F.-Vers.-W. 750 000 RM.

#### Schammerwik,

Rittergut; Ostfriesen; Zucht und Mast des deutschen Edelschweines;

Eigt.: Arthur Brebed, Rittmeister a. D.; Familienbesitz seit 1891; F. Ratibor 703;

E. Woinowik (Schles.), P. T. Ag. eK. Ratibor; Abbez. kK. Aranowik;

Fl.: 159,95,59 ha (davon verpacht.: 3,75 ha): 125 Acker, 26 Wiesen, 0,4 Forsten, 1 Gärten;

Grdst.-R.-E.: 4688 M.

#### Schichowik,

##### Ritterg.:

Eigt.: Victor August Maria Prinz von Ratibor;

E. P. T. Abbez. Buchenau, Ag. eK. Ratibor, kK. Lubowik, F. Nensa 3 (Domäne Trannif);

Fl.: 32,80,51 ha: 12,90 Acker, 19,90 Wiesen;

Grdst.-R.-E.: 382,62 M.

##### — Eigt.: Josef Komor; F. Nensa 4;

Fl.: 28 ha: 12 Acker, 4 Wiesen, 3 Weide, 9 Weidenwerder;

Grdst.-R.-E.: 553,53 M., Einh.-W. 67 000 RM., F.-Vers.-W. 18 000 RM.

#### Schonowik,

Ritterg.; Reine Ostfriesen, Bullenverkauf; Zuckerrüben-, Futter- und Flachsbaue; Electr. Anlage;

Eigt.: Frau Hertha von Willisch, geb. v. Selchow; Verw.: v. Wegesack;

E. Dzielsau (5 km), F. Schonowik 1, P. T. Schonowik, Abbez. Czerwenküh,

Ag. eK. Ratibor, kK. Mosurau;

Fl.: 336,21 ha (dav. verp.: 78 ha):  
297,29 Ader, 10 Wiesen, 10,60 Weide,  
8,40 Forsten, 10 Ödland;  
Grdst.-R.-E.: 5903 M., Einh.-W.  
525 197 RM., F.-Vers.-W. 496 030  
RM.

### **Schmotschütz (Forstbezirk),**

Eigt.: Victor August Maria Prinz  
von Ratibor;  
E.P.T. Nensa (Bhf. 4,4 km), Guts-  
bezirk geh. jetzt zu Ratiborhammer,  
Ag. eK. Ratibor, kK. Lissef (Poln.  
ÖS.);  
Fl.: 361,21,80 ha (davon verpacht.:  
20 ha): 19 Ader, 1 Weide, 339  
Forsten.  
Grdst.-R.-E.: 1059,45 M.

### **Silbertopf,**

Rittergut m. Worm. Friedrichshof;  
Brennerei;  
Eigt.: Frik Mordian von Bischoffs-  
hausen; Insp.: Heine; Brennerei-  
verwalter: Loos; F. Ratibor 740;  
E. P. T. Ag. eK. Ratibor (Bahnhof  
7,5 km), Abesz. Silbertopf, kK.  
Rudnik;  
Fl.: 510,74 ha (davon verpachtet:  
13,75 ha): 387,54 Ader, 1,82 Wiesen,  
107,80 Forsten, 1,82 Gewässer, 10,66  
Hof, Garten usw.;  
Grdst.-R.-E.: 2571,39 M., F.-Vers.-  
W. 152 800 RM.

### **Slawikau,**

Majorat; Milchviehherde: Schwarz-  
bunte Ostfriesen; Brennerei;  
Eigt.: stud. jur. Rudolf Freiherr  
von Gießfeldt; Insp.: Thau; 2 Wfist.,  
1 Brennereiverwalter;  
P. T. Abesz. kK. Slawikau, F 1  
Lubowik, E. Nensa (7,5 km), Ag.  
eK. Ratibor;  
Fl.: 541 ha: 487 Ader, 29 Wiesen,  
4 Weide, 5 Holz, 16 Park, Garten,  
Hof usw.;  
Grdst.-R.-E.: 17 540 M.

### **Solarnia,**

Ritterg.; Brettmühle, verpachtet an  
die Raudener Holzperwertung in  
Ratiborhammer;  
Eigt.: Victor August Maria Prinz  
von Ratibor;  
E. P. T. Abesz. Ratiborhammer (Bhf.

1 km), Ag. Ratibor, kK. Dziergo-  
wik, eK. Jakobswalde;  
Fl.: 1266,02,58 ha (davon verpacht.:  
92 ha): 92 Ader, 1173 Forsten;  
Grdst.-R.-E.: 5262,09 M.

### **Staniß,**

Ritterg.;  
Eigt.: Victor August Maria Prinz  
von Ratibor;  
P. T. Abesz. Rauden (Bez. Oppeln),  
E. Staniß (Klnb.), Ag. Ratibor,  
kK. Staniß, eK. Gleiwik;  
Fl.: 1824,75,54 ha (davon verpacht.:  
76,83,00 ha): 100 Ader, 36 Wiesen,  
11 Weide, 1678 Forsten;  
Grdst.-R.-E.: 3945,63 M.

### **Stodoll,**

Ritterg.;  
Eigt.: Victor August Maria Prinz  
von Ratibor;  
E. Rauden (Klnb.), P. T. Abesz.  
kK. Rauden;  
Fl.: 507,99,29 ha (davon verpacht.:  
202,50 ha): 130 Ader, 11 Wiesen,  
70 Weide, 294 Forsten, 0,2 Gewäss.;  
Grdst.-R.-E.: 1355,64 M.

### **Studzienna,**

Ritterg.; Rindviehzucht: Ostfriesen  
und schles. Rotvieh; Schweinezucht:  
deutsches Edelschwein;  
Eigt.: Stadtgemeinde Ratibor;  
Dezernent: Stadtrat Kammer;  
Rechnungsführer: Machnik; F.  
Ratibor 330;  
E. P. T. kK. Ratibor-Studzienna  
(1 km), Abesz. eK. Ratibor, Ag.  
Ratibor;  
Fl.: 180,7929 ha (davon verpacht.:  
26,35 ha): 158,3152 Ader, 7,9304  
Wiesen, 1,6201 Ödland, 0,8860 Hof-  
raum, 0,9070 Garten, 11,1340  
Weidenmerder;  
Grdst.-R.-E.: 5136,51 M., F.-Vers.-  
W. 139 150 RM.

### **Tworfau,**

Majorat, bestehend aus den Wirt-  
schaftsämtern Tworfau = Mithof mit  
Worm. Eichenhof u. Annahof (und  
Bukau mit Ellguth = Tworfau in  
Polen);  
Flachsfabrik m. 24 Schwingständen;  
Eigt.: Wilhelm Graf von Saurma-  
Jelsch, Major d. Pdm.-Kav. a. D.,



auf Schloß Tworkau; Familienbesitz seit 1841; Generalbevollm.: Güterdirektor Hermann Pfisterer in Tworkau; Wirtschaftsbeamte: ein Oberinspektor, 2 Inspektoren, zwei Assistenten, 1 Förster, 2 Heger, ein Brennereiverwalt., 1 Glachsmeister, 1 Maschinenmeister; Rechnungs- u. Verwalt.-Beamte: 1 Dir.-Sekretär, 1 Rentmeister u. Amtsekretär, ein Rechnungsassistent; E. P. T. Abbez. kK. Tworkau, F. Kreuzenort 28, Ag. eK. Ratibor; Fl.: 963 ha: 627 Acker, 89 Wiesen, 25 Weide, 139 Holz, 70 Korbweiden, 7 Wasser, 2 Park, 2 Gärten, 2 Hof usw.; Grdst.-R.-E.: 22 500 M.

#### **Wellendorf,**

Ritterg.;  
Eigt.: Victor August Maria Prinz von Ratibor;  
E. P. T. F. Ratiborhammer (Bhf. 3,2 km), Abbez. kK. Wellendorf, Ag. eK. Ratibor;  
Fl.: 553,91,91 ha (davon verpacht.: 148 ha): 86 Acker, 71 Wiesen, 35

Weide, 361 Forsten, 0,3 Gewässer, 0,4 Obland;  
Grdst.-R.-E.: 2951,34 M.

#### **Woinowitz,**

Fideikommiß; Zuckerrübenbau;  
Eigt.: Eduard von Band, Reg.-Assessor a. D.; Familienbesitz seit 1875; Oberinsp.: Wilh. Lammich; 1 Assistent; F. Ratibor 105 (Bes.), 687 (Wirtschaftsamt); P. T. kK. Abbez. Woinowitz (Schle.) 1 km, Ag. eK. Ratibor, E. Woinowitz u. Woinowitz Dorf je 1 km; Fl.: 460,5 ha: 354,1 Acker, 78,5 Wiesen, 2,1 Wasser, 11,2 Holz, 5,3 Park und Garten, 9,3 Hof usw.; Grdst.-R.-E.: 11 601 M.

#### **Zawada (Herzoglich),**

Ritterg.;  
Eigt.: Victor August Prinz von Ratibor;  
E. P. T. F. Abbez. Buchenau (5 km), Ag. eK. Ratibor, kK. Zawada-Herzoglich;  
Fl.: 126,77,89 ha (davon verpacht.: 86,80 ha): 57 Acker, 67 Wiesen, 0,2 Weide, 1,7 Forsten, 0,5 Gewäss.; Grdst.-R.-E.: 1856,58 M.

## 14. Landkreis Rosenberg

**Lage:** Der Kreis Rosenberg grenzt im Nordosten in einer Länge von etwa 65 km an Polen, im Süden an den Kreis Guttentag, im Westen und Nordwesten an die Kreise Oppeln und Kreuzburg. Er hat vorwiegend landwirtschaftlichen Charakter; es fehlen größere industrielle Betriebe. Unter den oberschlesischen Kreisen weist der Landkreis Rosenberg die dünnste Bevölkerungsdichte auf. — Die Güter gehören zur Oberschlesischen Fürstentumslandschaft.

**Größe:** Vor der Grenzziehung: 89 898 ha, jetzt: 89 454 ha.

**Bevölkerung:** 52 771 Einwohner. Mittlere Bevölkerungsdichte: 0,5 je ha. Städte: Rosenberg mit 6426 Einwohnern, und Landsberg mit 1170 Einwohnern.

**Bodenbeschaffenheit:** Leicht, wenig ertragfähiger Boden, vorherrschend sind Waldungen. Von der Gesamtfläche sind: 37 000 ha Acker, 5800 ha Wiesen, 44 300 ha Wald. Besitzverteilung: Groß- und Kleinbesitz; mittlerer Besitz ist nur in geringerem Umfange vorhanden. Gewässer: die Litzwartha, Prosna, Stober, der Budkowißer und der Bodländer Flößgraben und der Worogda-Bach. — Der durchschnittliche Grundsteuerreinertrag beträgt pro ha Acker: 8,22 M., Wiese: 11,36 M., Holz: 2,35 M.

**Landwirtschaftliche und industrielle Betriebe:** Dampfsägewerke in Alt-Rosenberg, Bodland, Kol. Friedrichwille, Krzanowik, Rosenberg, Saußenberg, Wendrin, Jamisna und Zembowik; Mehlmühlen in Albrechtstorf, Alt-Rosenberg, Bodland, Groß-Borek, Bohanowik, Kraskau, Neudorf, Ober-Paulsdorf, Rosenberg, Seichwik, Thule und Ushük. Weitere Mühlen befinden sich in Ellguth, Duczow, Bischdorf, Zatzangowik, Gremowik, Klein-Lassowik, Kotischanowik, Kosiellik, Rudoba, Lenke, Landsberg, Pomnik, Krollmühle, Radau, Sternalik, Stoberau, Zschine, Trebitschin, Saußenberg, Wendrin, Wollentschin, Zembowik. Flachsbereitung in Alt-Rosenberg, Klein-Lassowik, Schönwald und Wendrin; Molkereien in Landsberg und Rosenberg.

**Kulturelle und soziale Einrichtungen:** Staatliche Aufbauschule, landwirtschaftliche Schule und kaufmännische und gewerbliche Fortbildungsschulen in Rosenberg. — Sparkassen und Banken: Kreispar- und Girokasse, Stadtpar- und Girokasse, Hansabank Oberschlesien, Bank ludowy.

### **Verkehrsverhältnisse:**

Eisenbahnen: Die Rechte Oder-Ufer-Bahn mit den Stationen Lassowik, Saußenberg, Zembowik;

Kreuzburg—Tarnowik mit den Stationen Alt-Rosenberg, Rosenberg, und Schoffschük;

Rosenberg—Jamisna (Kreishahn) mit den Stationen Rosenberg, Boroschau, Jamm, Koselwik, Paulsdorf, Wienskowik, Landsberg, Jamisna. Ausbau der Kreishahn über Bischdorf nach Bohanowik ist projektiert.

Kreuzburg—Zellowa mit den Stationen Borkowik, Georgenwerk, Thule, Lastowik und Rosenberg.

Postautoverkehr: Rosenberg über Groß-Borek nach Bohanowik;  
Rosenberg über Bischofswald nach Sternalik;  
Landsberg nach Kreuzburg.

## **Zusammenstellung der größeren Besitzungen:**

### **Herrschaft Karmuntau,**

Eigt.: Sr. Majestät der vormals regierende deutsche Kaiser und König von Preußen. Verwaltung: Hofkammer des vormals regierenden preussischen Königs Berlin-Charlottenburg V, am Luisenplatz; Präsident: Eberhardt von Garnier. Domänenverwaltung: in Sternalik OS. Domänen- und Forstverwaltung: Baron Alexander von Roenne (F Sternalik 1). — Zur Herrschaft gehören die Güter: Sternalik, Ellguth-Psurow, Kostellik, Bischofswald, Alt-Karmuntau, Neu-Karmuntau, Groß-Borek, Bohanowik, Ziegelei Bohanowik und Oberförsterei Karmuntau. Gesamtfläche: 10 425,38 ha. Gesamt-Grundsteuerreinertrag: 51 008 M.

### **Herrschaft Laskowik,**

Eigt.: Se. Durchlaucht Christian Kraft Fürst zu Hohenlohe-Oehringen, Generalmajor vorm. à la suite d. N. auf Slawentz, Kreis Cosel. Gesamtverwaltung des schlesischen Besitzes: Fürst zu Hohenlohe'sche Kammer in Slawentz. Forstverwaltung: Fürst zu Hohenlohe'sches Forstamt in Schloß Ujest (F Ujest 32); Forsttrat Coupette. Okonomieverwaltung: in Ponischowik (F Laskowik 15); Okonomie- und Forstverwaltung: Dr. Hamann. — Zur Herrschaft gehören die Güter: Grunowik, Rudaba, Laskowik, Groß-Laskowik, Klein-Laskowik, Sausenberg, Skorkau, Trebitschin. Gesamtfläche: 11 383 ha. Gesamt-Grundsteuerreinertrag: 45 573 M.

### **Anteil des Herzogtums Ratibor (Fideikommiss-Herrschaft Zembowik),**

Eigt.: Se. Durchlaucht Viktor August Maria Prinz von Ratibor, Fürst zu Corvey, Prinz zu Hohenlohe-Schillingsfürst, auf Schloß Rauden. Zentralverwaltung: Herzogl. Kammer in Schloß Ratibor; Generalbevollmächt.: Kammerpräsident von Schwarzkopf in Schloß Ratibor. Oberförster: Rimmele in Zembowik (F 7); Rentmeister: Kaczek. — Zur Herrschaft gehören die Güter: Raneja, Leschna, Nischke, Pischkowitz, Prusau, Wachow, Zembowik mit Vorwerk Amalienhof. Gesamtfläche: 5901,5 ha. Gesamt-Grundsteuerreinertrag: 18 573 M.

### **Anteil der Fideikommiss-Herrschaft Roschentin-Landsberg-Tworog,**

Eigt.: Se. Durchlaucht Karl Gottfried Prinz zu Hohenlohe-Ingelfingen auf Schloß Roschentin (Kreis Lublin in Polen). Generalbevollmächt.: Generaldirektor Dr. van Hulen, Schloß Tworog (F 7). Revierförster: Schroeter in Sophienberg. Pächter d. Ldm.: Th. Gebel in Schloß Landsberg (F Landsberg 13) OS. — Die Herrschaft besteht aus den Gütern: Landsberg mit Vorwerk Leschnitz; Paulsdorf (Nieder). Gesamtfläche: 911,4 ha. Gesamt-Grundsteuerreinertrag: 6506,10 M.

### **Herrschaft Alt- und Neu-Wziesko (Familienbesitz seit 1861),**

Eigt.: Dr. Ernst und Alfred Gallinek auf Krysanowik. Gutsverwaltung: Oberinspektor Bräuer. — Die Herrschaft besteht aus den Gütern: Gohle mit Vorwerk Przytocna; Krysanowik mit Vorwerk Laknow und Hüttenanlage Wziesko; Neudorf mit Vorwerk Neu-Lasse. Gesamtfläche: 2272 ha. Gesamt-Grundsteuerreinertrag 15 534 M.

### **Majorats-Herrschaft Schoffschütz (Familienbesitz seit 1762),**

Eigt.: Leopold Graf von Gekler, Generalmajor z. D. — Die Försterei vertritt der in den Staatsbetrieb übergetretene Förster Förster-Lomnik.



Rentmeister: Gaja in Hedwigsdorf (F Schoffschütz 2). Ökonomieverwalt.: Oberinsp. Gruhn in Hedwigshof (F Schoffschütz 4). Die Herrschaft besteht aus den Gütern: Schoffschütz, Lomnitz (Hedwigshof) mit Kolonie Tellruh; Brinitz. Gesamtfläche: 1856 ha. Gesamt-Grundsteuerreinertrag: 9300 M.

## Kreisstadt Rosenberg Oberschl.

Landgericht: Oppeln.

Amtsgerichte: Rosenberg OS., Landsberg, Kreuzburg OS.

Landrat (Z. 56): Strzoda.

Kreisoberinspektor: Heisig.

Kreiskasse: Rentmeister Rzegotta.

Kreisausschußbürodirektor (Z. 13): Teschner.

Kreissparkasse, Kreisgiro-, Kreiskommunal- u. Kreisschulkasse (Z. 13):

Rendant Kassendirektor Schliwa.

Kreisbaurat: Hoffmann.

Kreisarzt (Z. 123): Mediz.-Rat Dr. Balzer.

Kreistierarzt (Z. 45): Dr. Rathmann. Vet.-Rat.

Katasterdirektor: Arendt.

Kreisschulräte: nordwestl. Teil Lehmann in Kreuzburg; östlicher Teil Dwuzet in Rosenberg OS., südwestl. Teil Kaluza in Guttentag.

Finanzamt (Z. 15): Regierungsrat Gies.

Kulturamt: Reg.-Rat Reichelt in Kreuzburg.

Gewerbeaufsichtsamt in Kreuzburg: Hellmann, Gewerberat.

## Verzeichnis der Güter

### Albrechtsdorf,

Ritterg. mit Vorwerk Alinenhof; Brennerei. — Eingetr. Stammherbeschwarzb. Ostfriesen, Bullenaufzucht; Eigent.: Heinrich Graf von Bethusy-Suc, Oberlt. a. D. auf Bantau; Insp.: Mikulla, 1 Assistent, 1 Brennerei-Verwalter; Oberförster: G. Walter in Bantau; F. Rosenberg 12;

E. P. T. Ag. kK. eK. Rosenberg (Bhf. 4 km), Abez. Alt-Rosenberg; Fl.: 1053,25 ha (davon verpachtet: 22 ha): 317 Ader, 17 Wiesen, 15 Weide, 643,48 Forsten, 18,79 Ob-land u. Hofraum, 20 Garten, Park; Grdst.-R.-E.: 5303 M., F.-Vers.-W. 596 000 RM.

### Alt-Rosenberg,

Ritterg.; Saatzuchtwirtschaft. — Stärkefabrik, Brennerei, Sägewerk, Flachsauflbereitung m. Warmwasser- röße, Ziegelei, Ölmühle; Eigent.: Mortimer von Vieres und Wiskau, Hptm. a. D., Landes- ältester Familienbesitz seit 1897. — Insp.: Rud. Pohl; 1 Assistent, 1 Brennerei-Verwalter, 1 Förster; F. Rosenberg 28;

E. P. kK. Alt-Rosenberg (Bhf. 1,5 km), T. Ag. eK. Rosenberg (6 km), Abez. Albrechtsdorf; Fl.: 838 ha (davon verp.: 90 ha): 550 Ader, 49 Wiesen, 44 Weide, 160 Forsten, 5 Gewässer, 30 Ob-land, Wege, Haus u. Hof; Grdst.-R.-E.: 6577 M., Einh.-W. 995 000 RM., F.-Vers.-W. 1 189 000 RM., Ertr.-W.-Kl. 16.

### Bißdorf,

Ritterg.; Schwarzb. Ostfriesen und östpr. Holländer. — Dtsch. Edelschwein, veredelt. Landschwein; Eigent.: Die vorm. Königl. Familie der Hohenzollern; Verwaltung: Die Preuß. Hofkammer in Berlin-Charlottenburg V. a. Luisen- platz; Administr.: Dr. Jund, Hptm. a. D.; F. Bißdorf 2; P. T. Abez. eK. kK. Bißdorf OS., E. Ag. Rosenberg (10 km), Klnb. Boro'schau (4 km); Fl.: 476 ha: 324 Ader, 78 Wiesen, 23 Weide, 2 Garten, 9 Hof u. Ge- bäude, 40 Wege, Wasser, Unland usw.; Grdst.-R.-E.: 4385 M.

## **Bodland,**

Staatl. Oberförst.;

Eigt.: Preuß. Forstfiskus; Oberförster: Freiherr Grote; 9 Förster (2 ohne Rev.), 2 Hilfsförster;

P. T. F. kK. Bodland (5 km), Abez. Jagdschloß Bodland, E. Ag. Kreuzburg, E. Borkowitz und Georganwert (je 4 km), eK. Plümfenau;

Fl.: 4398 ha: 4151 Holzboden, 247 Nichtholz;

Grdst.-R.-E.: 9786 M.

## **Bodland,**

m. Vorm. Wierschn; Gem. Schwarzb. Rindvieh. — Dtsch. Edelschwein. — Brenneri. — Brechhaus zur Flachs-  
ausarbeitung;

Eigt.: Oberschlesische Landgesellschaft, Oppeln, Sternstraße 24; F. Kreuzburg 102;

E. Ag. eK. Kreuzburg (Bhf. 6 km), P. T. Abez. kK. Bodland;

Fl.: 505,5 ha: 388 Ader, 88,7 Wiesen, 1,9 Weide, 3,5 Gewässer, 1,8 Garten, 16,6 Hof; Restrittergut 99,08 ha; Besitzer: Josef Beine in Westfalen;

Grdst.-R.-E.: 4725,50 M. — Das Gut ist bereits besiedelt.

— Eigt.: Valentin Bodara;

Fl.: 25 ha: 20 Ader, 4 Wiesen, 0,25 Haus u. Hofraum, 0,75 Wege, die teilweise auch als Weide benutzt werden;

Grdst.-R.-E.: 293,50 M., Einh.-W. 23 140 RM., F.-Vers.-W. 54 160 RM., Ertr.-W.-Kl. 18.

— Eigt.: Bernhard Bienioff;

Fl.: 22,38 ha: 19,25 Ader, 2 Wiesen, 0,75 Weide, Wege,  $\frac{3}{8}$  Haus, Hof u. Garten;

Grdst.-R.-E.: 267,42 M., Einh.-W. 21 484 RM., Ertr.-W.-Kl. 18.

— Eigt.: Johann Gahmanga;

Fl.: 22 ha (davon verp.: 2,5 ha): 16 Ader, 4,5 Wiesen, 1 Wege bzm. Weide, 0,5 Hof, Garten;

Grdst.-R.-E.: 234,96 M., Einh.-W. 24 518 RM., Ertr.-W.-Kl. 18.

## **Boroschau,**

Ritterg. m. d. Vorm. Eichberg, Rodeland und 1 Gasthaus; Bren-

neri. — Dampfziegelei (Pächt.: Gastwirt Josef Haida in Gr. Raminiez b. Sausenberg OS.);

Eigt.: Regierungsrat a. D. Udo Schulz in Breslau, Thornallee 27; Pächt.: Frä. Maria von Tuschka; Rentmstr.: Brzezinka; 1 Förster, 1 Schloßgärtner, 1 Inspektor, 1 Brenneri-Verwalter; F. Rosen-  
berg 46;

E. kK. Boroschau, P. T. eK. Bilsdorf, Abez. Stonsau, Ag. Rosen-  
berg;

Fl.: 1037 ha: 422 Ader, 50 Wiesen, 9 Weide, 510 Forsten, 13 Gewässer, 31 Obland;

Grdst.-R.-E.: 6096 M., Einh.-W. 539 821 RM., F.-Vers.-W. 396 000 RM., Ertr.-W.-Kl. 17.

## **Bohanowiz,**

Ritterg. m. Vorm. Wicrau; Brenneri. — Schwarzb. Ostfriesenherde, dtsch. Edelschwein u. verdelst. Landschwein;

Eigt.: Oberschles. Landgesellschaft, Oppeln, Sternstraße 24;

P. T. Abez. kK. Bohanowiz, E. Ag. Rosenbergs OS (17 km), eK. Bilsdorf;

Fl.: 610,26 ha: 535 Ader, 66 Wiesen, 1 Weide, 2 Garten, 5 Hof und Gebäude, 1,26 div.;

Grdst.-R.-E.: 4681 M.

— Ziegelei;

Eigt. u. Verw.: wie oben; Ziegelmeister: Jakob; F. Bohanowiz 4; Fl.: 7,66 ha;

Grdst.-R.-E.: 32 M.

— Eigt.: Peter Krassczak;

Fl.: 22 ha: 11,75 Ader, 2,50 Wiesen, 4 Weide, 2,50 Forsten, 1,25 Obland; F.-Vers.-W.: 18 000 RM., Ertr.-W.-Kl. 6/7.

## **Brinitz,**

Forstbez. m. Vorm.;

Eigt.: Leopold Graf von Gessler; Familienbesitz seit 1762; Forstverw. in Vertretung: Oberförster, Förster in Pomnitz b. Schöffschütz; Rentmeister: Czaja in Hedwigshof (F. 2 Schöffschütz); 3 Förster, 1 Fischmeister;

E. P. T. F. Abez. Schoffschütz (5,5 km), Ag. eK. Roßberg, kK. Wjßjofa;  
Fl.: 505 ha Wald und Wiesen.

### **Bulow,**

Ritterg.; Dampfbrennerei (außer Betrieb);

Eigt.: Oberschlesische Landgesellschaft, Oppeln, Sternstraße 24; Insp.: Hübner und 1 Assistent; F. Landsberg OS. 6;

E. Bantau (6 km), Kreuzburg, Berl. (13 km); P. T. Ag. kK. Landsberg, Abez. Bulow, eK. Bantau;

Fl.: 346,8 ha: 284,8 Ader, 29,7 Wiesen, 0,8 Weide, 18,8 Forsten, 12,7 Hof usw.;

Grdst.-R.-E.: 2126 M., Einh.-W. 276 022 RM., F.-Vers.-W. 332 770 RM.; das Gut ist bereits besiedelt. Restgut 85,66 ha. Eigt.: Paul Hübner, Bulow.

### **Gohle,**

Ritterg. m. d. Vorn. Prątnocna; Ziegelei und Eisenerzförderungen in Hellewald, Prątnocna u. Martinkos;

Eigt.: Dr. Ernst u. Dr. Alfred Gallinet auf Krąjanowiz; Familienbesitz seit 1861; Gutsverwaltung: Oberinsp. Bräuer; 1 Assistent und 1 Brennereiverwalter in Neudorf; 1 Rentmeister u. 1 Amtmann in Krąjanowiz;

P. T. kK. Seichwiz (3,5 km), E. Bittschen (11,5 km), Klnb. Ag. Landsberg (6 km), Abez. Krąjanowiz, eK. Roßkowitz;

Fl.: 1114 ha: 377 Ader, 12 Wiesen, 34 Weide, 678 Forsten, 1,5 Gewässer, 11,5 Hof usw.;

Grdst.-R.-E.: 5571 M.

— Eigt.: Paul Schmiedel;

Fl.: 23 ha: 20,5 Ader, 1,75 Wiesen, 0,75 Weide;

Grdst.-R.-E.: 270,90 M., Einh.-W. 17 518 RM., F.-Vers.-W. 27 500 RM., Ertr.-W.-Kl. 18.

### **Groß-Borek,**

Ritterg. m. Vorn. Eisenhammer u. Sophienhof; Schwarzb. Ostfriesen-

herde. — Merinosfleischschafe. — Hühnerfarm (Eierverkauf);

Eigt.: Die vorn. Königliche Familie der Hohenzollern; Verwaltung: Die Preuß. Hofkammer in Berlin-Charlottenburg V. a. Luisenplatz; Präsident: Eberhard von Garnier; Domänendirektion: in Stenaltz; Direktor: Alexander Baron von Roenne; Insp.: E. Wild; F. Gr.-Borek 1;

P. T. Abez. Groß-Borek, E. Ag. kK. Roßberg OS. (12 km), eK. Bittschdorf;

Fl.: 509,14 ha: 321 Ader, 86 Wiesen, 30 Weide, 2 Garten, 3 Hof und Gebäude, 67,14 Wege, Gewässer, Sdland usw.;

Grdst.-R.-E.: 3895 M.

— Eigt.: Albert Brezensta;

Fl.: 30,79,38 ha: 9,26,56 Ader, 11,95,76 Wiesen, 5,37,40 Weide, 1,92,05 Forsten, 1,69,26 Gewässer, 0,58,35 Hof;

Grdst.-R.-E.: 167,20 M., F.-Vers.-W. 8100 RM., Ertr.-W.-Kl. 5b.

— Eigt.: Josef Wigandza;

Fl.: 25,99 ha: 16,00,50 Ader, 2,04,10 Wiesen, 1,03,50 Weide, 5,63,20 Forsten;

Grdst.-R.-E.: 152,94 M., F.-Vers.-W. 5200 RM., Ertr.-W.-Kl. 5a.

— Eigt.: Peter Paprotny;

Fl.: 23,63,70 ha: 15,46,20 Ader, 2,55,80 Wiesen, 1,95,60 Weide, 3,28,10 Forsten; 0,38 Sdland;

Grdst.-R.-E.: 153,50 M., F.-Vers.-W. 6600 RM., Ertr.-W.-Kl. 5b.

— Eigt.: Johann Kofstorf;

Fl.: 21,12,20 ha: 10,70,40 Ader, 0,03,88 Wiesen, 2,75,10 Weide, 5,72,20 Forsten, 1,29,12 Gewässer, 1,61,50 Hof u. Garten;

Grdst.-R.-E.: 103,23 M., F.-Vers.-W. 4250 RM., Ertr.-W.-Kl. 5a.

### **Groß-Lassowitz,**

Ritterg.; Brennerei. — Schles. Rotvieh (Herdb.). — Starker Hackfruchtbau;



Eigt.: Se. Durchlaucht Christian Kraft Fürst zu Hohenlohe-Dehringen; Pächter: Georg Heilmann; 1 Inspektor, 1 Assistent, 1 Brennereiverwalter, 1 Sekretärin; F. Rudoba OS. 3;

P. T. eK. kK. Groß-Lassowitz, Abesz. E. Saußenberg (4 km), Ag. Rosenberg;

Fl.: 1168 ha: 250 Ader, 46 Wiesen, 4 Weide, 847 Forsten, 2 Garten, 19 Hof usw.; 239,5 ha davon verpachtet;

Grdst.-R.-E.: 4951 M.

### **Grunowitz,**

Ritterg.; Wassermühle. — Jungviehaufzucht. — Rüben- und Getreidebau;

Eigt.: Se. Durchlaucht Christian Kraft Fürst zu Hohenlohe-Dehringen auf Slawentitz; Pächter: Kirsch in Klein Lassowitz; Insp.: Oswald Suchel;

P. T. Klein Lassowitz (4 km), E. Lassowitz (4,5 km), Abesz. Saußenberg, Ag. kK. Rosenberg OS., eK. Groß Lassowitz;

Fl.: 791 ha: 268 Ader, 16 Wiesen, 9 Weide, 480 Forsten, 8 Gewässer, 10 Hof usw.;

Grdst.-R.-E.: 5694 M.

### **Hoheneiche,**

Ritterg.; Schwarzb. Ostfriesen; Eigt.: Oberthleische Landgesellschaft, Oppeln, Sternstraße 24; Gutsverw.: Hielscher; 1 Assistent; F. Landsberg OS. 18; bereits besiedelt; Restgut 92,79 ha; Eigt.: Josef Wiechers, Hoheneiche.

E. P. T. Ag. Landsberg OS. (Bhf. 5 km), Abesz. Wienskowitz, kK. Rostellitz, eK. Bischofsdorf;

Fl.: 202 ha: 150 Ader, 8 Wiesen, 30 Forsten, 14 Hof usw.;

Grdst.-R.-E.: 1283 M., F.-Vers.-W. 161 620 RM.

### **Jamm,**

Ritterg.; Brennerei;

Eigt.: Dr. jur. Rudolf Pratsch; Insp.: Martin Eisner; 1 Assistent, 1 Hofverwalter, 1 Förster, 1 Hilfsförster, 1 Brennereiverwalter; F. Bankau 1;

E. P. T. Bankau (Krs. Kreuzburg OS.) 6 km, Klnb. Abesz. Jamm,

Ag. kK. Landsberg OS., eK. Bischofsdorf;

Fl.: 922 ha: 112 Ader, 40 Wiesen, 2 Weide, 24 Gewässer, 425 Forsten, 2 Park, 4 Garten, 11 Gräben, Wege, 4 Hof usw.;

Grdst.-R.-E.: 6654 M.

### **Jaschine,**

Staatsdomäne m. Vorw. Vorzendorf; Saatwirtschaft. — Schwarzb. Niederungsvieh (Herdbuchherde). — Brennerei;

Eigt.: Preuß. Domänenfiskus; Pächter: Adolf Ismer, Rittmstr. d. L. a. D.; Insp.: Tschirschnik; Rechnungsführer: Gersting; 1 Assistent, 1 Brennereiverwalter; F. Kreuzburg 29;

E. Lassowitz (3 km), P. T. Klein Lassowitz (2 km), Abesz. Jaschine, Ag. Kreuzburg, kK. eK. Groß Lassowitz;

Fl.: 541 ha: 350 Ader, 50 Wiesen, 141 Aderland;

Grdst.-R.-E.: 4269 M.

— Eigt.: Johann Gamlitta; F. Kreuzburg 284;

Fl.: 25,47,70 ha (davon verpachtet: 2,50 ha): 14,47,70 Ader, 3 Wiesen, 3 Weide, 1 Forsten, 4,00,4 Aderland; F.-Vers.-W.: 14 000 RM., Ertr.-W.-Kl. 19.

### **Jastrzngowitz,**

Eigt.: Bertha Bradel; Wassermühle; E. P. T. Ag. Landsberg OS. (4,5 km); F. Jastrzngowitz, Abesz. Wienskowitz, kK. Rostellitz, eK. Bischofsdorf OS.;

Fl.: 35,25 ha: 13 Ader, 6,50 Wiesen, 6,25 Weide, 4 Forsten, 0,75 Gewässer, 4,75 Aderland;

Grdst.-R.-E.: 202,65 M., Einh.-W. 23 200 RM., F.-Vers.-W. 21 500 RM., Ertr.-W.-Kl. 18.

— Eigt.: Marie Paprotny; Wassermühle;

Fl.: 35,25 ha: 15 Ader, 5 Wiesen, 5,25 Weide, 5 Forsten, 1 Gewässer, 4 Aderland;

Grdst.-R.-E.: 219,10 M., Einh.-W. 25 600 RM., F.-Vers.-W. 18 000 RM., Ertr.-W.-Kl. 18.

— Eigt.: Thomas Joremba;

Fl.: 27 ha: 15 Ader, 2,50 Wiesen,

- 2 Weide, 4,50 Forsten, 3 Aderland;  
Grdst.-R.-E.: 145,32 M., Einh.-W.  
1/886 RM., F.-Vers.-W. 10 000  
RM., Ertr.-W.-Kl. 18.
- Eigent.: Wilhelm Severin;  
Fl.: 26,75 ha: 15 Ader, 2,50 Wiesen,  
2,50 Weide, 3,50 Forsten, 3,25 Ad-  
derland;  
Grdst.-R.-E.: 179,43 M., Einh.-W.  
20 700 RM., F.-Vers.-W. 28 350  
RM., Ertr.-W.-Kl. 17.
- Eigent.: Oswald Cziba;  
Fl.: 26,25 ha: 15,50 Ader, 4 Wiesen,  
1 Weide, 5,50 Forsten, 0,25 Aderland;  
Grdst.-R.-E.: 202,71 M., Einh.-W.  
18 015 RM., F.-Vers.-W. 16 130  
RM., Ertr.-W.-Kl. 17.
- Eigent.: Franz Zoremba I;  
Fl.: 25,59 ha: 14,25 Ader, 2 Wiesen,  
2 Weide, 5,75 Forsten, 1,49 Aderland;  
Grdst.-R.-E.: 133,90 M., Einh.-W.  
17 300 RM., F.-Vers.-W. 8200  
RM., Ertr.-W.-Kl. 18.
- Eigent.: Franz Zoremba II;  
Fl.: 25,35 ha: 14 Ader, 2 Wiesen,  
2 Weide, 5,50 Forsten, 1,85 Aderland;  
Grdst.-R.-E.: 157,74 M., Einh.-W.  
15 500 RM., F.-Vers.-W. 7150  
RM., Ertr.-W.-Kl. 18.
- Eigent.: Anton Wiczorek;  
Fl.: 23,50 ha: 16,25 Ader, 1,25  
Wiesen, 2 Weide, 2 Forsten, 0,50  
Gewässer, 1,50 Aderland;  
Grdst.-R.-E.: 107,60 M., Einh.-W.  
20 746 RM., F.-Vers.-W. 25 500  
RM., Ertr.-W.-Kl. 18.
- Eigent.: Franz Paprotny;  
Fl.: 22 ha: 12 Ader, 1,75 Wiesen,  
1,25 Weide, 5 Forsten, 2 Aderland;  
Grdst.-R.-E.: 171,75 M., Einh.-W.  
16 266 RM., F.-Vers.-W. 15 750  
RM., Ertr.-W.-Kl. 17.
- Eigent.: Karl Zoremba;  
Fl.: 20,50 ha: 10 Ader, 1,25 Wiesen,  
1,25 Weide, 5,50 Forsten, 2,50 Ad-  
derland;  
Grdst.-R.-E.: 101,82 M., Einh.-W.  
12 350 RM., F.-Vers.-W. 7500  
RM., Ertr.-W.-Kl. 18.

**Jordansmüh,** (Gutsbez. **Schönwald**);  
Ritterg. (Gutsbez. **Schönwald**);  
Fohlenzucht. — Gründüngung. —  
Kartoffelbau;  
Eigt.: Hans von Studnik, Landes-  
ältester auf Schönwald; alter Fa-  
milienbesitz; 1 Assistent, 1 Revier-  
förster; F. Rosenberg DS 14;  
P. T. kK. E. Ag. Rosenberg DS.  
(4 km), Abbez. Schönwald, eK.  
Bischdorf;  
Fl.: 417,4 ha: 244,3 Ader, 9,2  
Wiesen, 1 Gewässer, 147,2 Forsten,  
1 Park, 0,5 Garten, 14,2 Hof usw.;  
— etwa 38 ha in Parzellen ver-  
pachtet;  
Grdst.-R.-E.: 2085 M.

### **Jojschshöh,**

Siedlungsgut;  
Eigt.: Oberschlesische Landgesell-  
schaft, Oppeln, Sternstraße 24;  
F. Landsberg DS. 22;  
E. Bantau (9,5 km), P. T. kK Ag.  
Landsberg DS. (7 km), Abbez.  
Jamm, eK. Bischdorf;  
Fl.: 348,7 ha: 297 Ader, 6 Wiesen,  
43 Forsten, 3,7 Park, Garten;  
Grdst.-R.-E.: 1986,63 M. — Das  
Gut ist bereits bestedelt.

### — Restgut:

Eigt.: Heinrich Henke; F. Lands-  
berg 22;  
Fl.: 120,74,36 ha: 100 Ader, 2  
Wiesen, 10 Weide, 8,74,36 Forsten,  
Gewässer, Aderland;  
F.-Vers.-W. 80 000 RM., Ertr.-W.-  
Kl. 18/19.

### **Karmuntau,**

Oberförsterei; mit den Förstereien:  
Eisenhammer, Schwarzwald, Ruß-  
oben, Neu Karmuntau, Alt Kar-  
muntau, Bischdorf, Albrechtsdorf,  
Birkenhorst und Kottellig; Amts-  
sitz in Bischdorf;  
Eigt.: Die normals königliche Fa-  
milie der Hohenzollern; Verwal-  
tung: Die Preuß. Hofkammer in  
Berlin-Charlottenb. V, am Luisen-  
platz; Präsident: Eberhardt von  
Garnier; Oberförster: Rud. Sieg-  
ling; 8 Förster, 1 Hilfsförster, 1 Se-  
kretär, 2 Heger; F. Bischdorf 3;  
P. T. Bischdorf DS., E. Ag. Rosen-  
berg DS. (11 km);

Fl.: 6297,30 ha.

Grdst.-R.-E.: 14 781 M.

### **Karmunkau (Alt und Neu),**

Rittergüter mit Vorwerk **Wollentzschin**; Brennerei, Getreide-Reinigungs-Anlage, elektr. Lichtanlage. — Schwarzb. Ostfriesenherde. Dtsch. Edelschwein und veredeltes Landschwein.

Eigt.: wie oben; Verw.: wie oben; Domänendirektion: in Sternalitz Oberschles.; Direktor: Alexander Baron v. Roenne (F. Sternalitz 1); Administrator: Viehe in Alt-Karmunkau; 1 Inspektor, 1 Wirtschaft., 1 Brennerei-Verwalter. F. Sternalitz 3;

P. T. Radlau OS. (2 km), kK. Sternalitz, E. Ag. Rosenberg OS. (14 km), Abbez. Bischof (für Alt Karmunkau u. Wollentzschin), Bohnowitz (für Neu-Karmunkau); eK. Bischof;

Fl.: 956,53 ha: 681 Ader, 131 Wiesen, 61 Weide, 2 Garten, 6 Hof und Gebäude, 17 Forsten, 58,53 Wege, Gewässer, Obland usw., Grdst.-R.-E.: 7911 M.

### **Klein Lassowitz,**

Rittergut; Brennerei. Molkerei (Pächter: Smaczny). Wassermühle. Milchvieh, Rübenbau, Fischerei. Eigt.: Seine Durchlaucht Christian Kraft Fürst zu Hohenlohe-Dehringen auf Slawentzsch, Ars. Cosel; Pächter: Kirsch, Hptm. d. R. a. D.; 1 Rentmeister, 1 Inspekt., F. Kreuzburg 2; P. T. Klein Lassowitz, E. Lassowitz (2 km), Abbez. Sausenberg, Ag. Rosenberg;

Fl.: 1359 ha: 413 Ader, 101 Wiesen, 5 Weide, 792 Forsten, 24 Gewässer, 3 Garten, 21 Hof usw.; Grdst.-R.-E.: 8711 M.

### **Kneja (Forstbez.),**

Ritterg.

Eigt.: Viktor August Maria Prinz von Ratibor auf Schloß Rauben; Zentralverwalt.: Herzogl. Kammer in Schloß Ratibor; Generalbev.: Kammerpräsident von Schwarztopf in Schloß Ratibor; Oberförster: Rimmel in Zembowitz (F. 7); 3 Revierförster, 4 Förster, 3 Hilfsförster. — Rentmts.: Raczek.

P. T. E. Abbez. kK. Zembowitz (4 km), Ag. Rosenberg OS., eK. Guttentag;

Fl.: 1428 ha: 82 Ader, 40 Wiesen, 6 Weide, 1285 Forsten, 3 Hof usw.; Grdst.-R.-E.: 1926 M.

### **Kojelwitz,**

Rittergut; Dampfbrennerei. — Schwarzb. Ostfriesen, Herdbuch; Eigt.: Oberschlesische Landgesellschaft, Doppeln, Sternstraße 24; F. Landsberg OS. 3;

E. Bantau (8 km), Rosenberg (12 km); P. T. Ag. kK. Landsberg OS., Abbez. Zamm, eK. Bischof; Fl.: 500 ha: 250 Ader, 45 Wiesen, 77 Weide, 110 Forsten, 1 Gewässer, 1,5 Park, 1,5 Garten, 14 Hof; Größe des Restgutes: 169,06 ha; Eigt.: Amtsgerichtsrat Richard Winkler;

Grdst.-R.-E.: 3449 M. — Das Gut ist bereits besiedelt.

### **Kostellitz,**

Rittergut mit Vorwerk **Wytolka**; Schwarzbunte Ostfriesen. Merino-Fleischschafe;

Eigt.: Die vorm. Königl. Familie der Hohenzollern; Verwalt.: Die Preussische Hofkammer in Berlin-Charlottenburg V, am Luisenplatz; Präsident: Eberhardt v. Garnier; Domänenverwaltung: in Sternalitz OS.; Direktor: Alexander Baron von Roenne; Insp.: Krause; F. Bischof 5;

P. T. kK. Kostellitz, Abbez. eK. Bischof OS., E. Ag. Rosenberg Oberschlesien; Fl.: 475 ha: 325 Ader, 73 Wiese, 24 Weide, 1 Garten, 3 Hof u. Gebäude, 49 Wege, Gewässer, Obland usw.;

Grdst.-R.-E.: 4202 M.

— Eigt.: Johann Nifel IV;

Fl.: 30 ha: 17 Ader, 3 Wiesen, 2 Weide, 1,75 Forsten, 6,25 Obland;

Einh.-W.: 19 478 RM., F.-Vers.-W. 13 150 RM., Ertr.-W.-Kl. 19.

— Eigt.: Josef Dziubek;

Fl.: 27,50 ha: 18 Ader, 6 Wiesen,



- 1 Weide, 1,50 Forsten, 1 Ödland;  
Einh.-W.: 17 947 M., F.-Vers.-W.  
9750 RM., Ertr.-W.-Kl. 18.
- Eigent.: Johann Czichos;  
Fl.: 27 ha: 16 Ader, 4 Wiesen,  
1 Weide, 5,50 Forsten, 0,50 Öd-  
land;  
Einh.-W.: 17 100 M., Ertr.-W.-  
Kl. 18.
- Eigent.: Johann Nifel II;  
Fl.: 26 ha: 20 Ader, 3 Wiesen,  
1,5 Weide, 1,5 Ödland;  
Einh.-W.: 17 000 RM., F.-Vers.-W.  
17 000 RM., Ertr.-W.-Kl. 18.
- Eigent.: Franz Hüb;  
Fl.: 25,50 ha: 18,50 Ader, 2 Wiesen,  
2 Weide, 2 Forsten, 1 Ödland;  
Einh.-W.: 13 500 RM., F.-Vers.-  
W. 15 000 RM., Ertr.-W.-Kl. 18.
- Eigent.: Franz Deja; Wassermühle;  
Fl.: 24 ha: 16,50 Ader, 3,50 Wiesen,  
2 Weide, 0,50 Gewässer, 1,50 Öd-  
land;  
Grdst.-R.-E.: 204 M., F.-Vers.-W.  
21 500 RM., Ertr.-W.-Kl. 19.
- Eigent.: Johann Nifel III;  
Fl.: 24 ha: 16 Ader, 3 Wiesen,  
2 Weide, 3 Forsten;  
Einh.-W.: 14 300 RM., Ertr.-W.-  
Kl. 18.
- Eigent.: Jakob Pielot;  
Fl.: 23,50 ha: 17 Ader, 2,50 Wiesen,  
2,50 Weide, 1,25 Ödland;  
Einh.-W.: 1700 RM., F.-Vers.-W.  
1800 RM., Ertr.-W.-Kl. 18.
- Eigent.: Franz Sachta II;  
Fl.: 23 ha (davon verp.: 3 ha):  
16 Ader, 1,75 Wiesen, 2,50 Weide,  
1,50 Forsten, 0,50 Ödland, 0,75  
Garten, Hof, Wege;  
Einh.-W.: 14 036 M., F.-Vers.-  
W. 20 000 RM., Ertr.-W.-Kl. 18.
- Eigent.: Sophie Ossyra;  
Fl.: 20 75 ha: 16 Ader, 1,75 Wiesen,  
1,25 Weide, 0,75 Forsten, 1 Öd-  
land;  
Einh.-W.: 16 600 RM., F.-Vers.-  
W. 16 800 RM., Ertr.-W.-Kl. 18.
- Eigent.: Franz Wenzel;  
Fl.: 20,50 ha: 15 Ader, 2,50 Wiesen,  
1 Weide, 1 Forsten, 1 Ödland;  
Einh.-W.: 11 150 RM., F.-Vers.-W.  
3000 RM., Ertr.-W.-Kl. 18.
- Eigent.: Johann Kalus;  
Fl.: 19,50 ha (dav. Ausz. 2,25 ha):  
12,25 Ader, 1,25 Wiesen, 2 Weide,  
0,50 Ödland, 2 Forsten, 1,50 Wege;  
Einh.-W.: 13 100 RM., F.-Vers.-  
W. 7650 RM., Ertr.-W.-Kl. 19.

### **Kotschanowik,**

Forstgutsbezirk; Bestandteil der  
Staatl. Oberförsterei Kreuzburg.  
(Forst. Kotschanowik, Salschine und  
Dammf.)

Eigt.: Preuß. Forstfiskus; Forst-  
meister: von Peichle in Kreuzburg  
(F. Kreuzburg 262); 5 Förster;  
E. P. T. F. Ag. Kreuzburg, Abcz.  
Jagdschloß Bodland und Schiorfe;  
eK. Kreuzburg und Bantau; kK.  
Bodland und Kotschanowik;  
Fl.: 2400 ha: 47 Ader, 50 Wiesen,  
2284 Forsten, 1 Garten, 17 Hof,  
Ödland;  
Grdst.-R.-E.: 8135 M.

— Eigent.: Josef Pollot; F. Bantau 5;  
E. P. eK. Bantau (3 km), T. Abcz.  
kK. Kotschanowik, Abcz. auch  
Schiorfe, Ag. Kreuzburg OS.:  
Fl.: 37,5 ha: 33,25 Ader, 3 Wiesen,  
1 Weide, 0,25 Gewässer;  
Grdst.-R.-E.: 307,44 M., Einh.-W.  
41 000 RM., F.-Vers.-W. 106 400  
RM., Ertr.-W.-Kl.: 18.

— Eigent.: Paul Loref;  
Fl.: 26,93 ha: 19,69 Ader, 2,51  
Wiesen, 4,73 Forsten;  
Grdst.-R.-E.: 204,42 M., Einh.-W.  
35 000 RM., F.-Vers.-W. 36 000  
RM., Ertr.-W.-Kl. 18.

— Eigent.: Karl Maliska;  
Fl.: 21,50 ha: 18,25 Ader, 1,25  
Wiesen, 2 Ödland;  
Grdst.-R.-E.: 172,30 M., F.-Vers.-  
W. 8000 RM., Ertr.-W.-Kl. 18.

— Eigent.: Paul Myrwich;  
Fl.: 21,17 ha: 16,51 Ader, 2,06  
Wiesen, 2,6 Forsten;

Grdst.-R.-E.: 186,84 M., Einh.-W. 25 000 RM., F.-Vers.-W. 30 000 RM., Ertr.-W.-Kl. 18.

— Eigent.: Josef Bieniek;  
Fl.: 21 ha: 17,75 Ader, 1,50 Wiesen, 0,50 Forsten, 1,25 Obland;  
Grdst.-R.-E.: 155,34 M., Einh.-W. 17 125 RM., F.-Vers.-W. 30 000 RM., Ertr.-W.-Kl. 17.

— Eigent.: Josef Krawiek;  
Fl.: 21 ha: 18 Ader, 1 Wiesen, 2 Weide;  
Grdst.-R.-E.: 182,67 M., Einh.-W. 18 500 RM., F.-Vers.-W. 27 900 RM., Ertr.-W.-Kl. 18.

— Eigent.: Josef Bistup;  
Fl.: 20,91 ha: 18,41 Ader, 1,25 Wiesen, 1,25 Forsten;  
Grdst.-R.-E.: 192,87 M., Einh.-W. 19 000 RM., F.-Vers.-W. 16 400 RM., Ertr.-W.-Kl. 18.

— Eigent.: Johann Stoczylas;  
Fl.: 20,77 ha: 16,25 Ader, 4,52 Wiesen, Obland;  
Grdst.-R.-E.: 184,56 M., Ertr.-W.-Kl. 18.

#### Kraslau,

Eigent.: Josef Przwlosa;  
E. P. T. F. Ag. eK. Kreuzburg; Abz. Kraslau, kK. Ruhnu;  
Fl.: 27 ha: 21 Ader, 3 Wiesen, 1 Weide, 1 Gewässer, 1 Obland;  
Grdst.-R.-E.: 257,97 M.

— Eigent.: Johann Dzierson;  
Fl.: 26 ha: 23 Ader, 3 Wiesen;  
Grdst.-R.-E.: 233,88 M.

— Eigent.: Richard Schittko;  
Fl.: 25 ha: 21 Ader, 3 Wiesen, 1 Weide;  
Grdst.-R.-E.: 216 M.

— Eigent.: Franz Frassek;  
Fl.: 23 ha: 19 Ader, 2 Wiesen, 1 Weide, 1 Obland;  
Grdst.-R.-E.: 228 M.

— Eigent.: Johann Jafflot;  
Fl.: 22,50 ha: 18 Ader, 3 Wiesen, 15 Weiden;  
Grdst.-R.-E.: 207 M.

— Eigent.: Paul Nowat;  
Fl.: 21 ha: 18 Ader, 3 Wiesen;  
Grdst.-R.-E.: 195 M.

#### Krysanowik,

Ritterg. m. Borm. Pagnow u. der Hüttenanlage Wziesko; Elektorat-Merinstammherde, Oldenburger Rindvieh; Brettschneidemühle;  
Eigent.: Dr. Ernst u. Alfred Gallinet;  
Familienbesitz seit 1861; Gutsverwaltung: Oberinsp. Bräuer; ein Assistent, 1 Rentmeister u. 1 Amtmann in Krysanowik;  
P. Klnb. Zawisna (1 km), E. Pittschen (19 km), Ag. eK. Landsberg (5 km), Abz. T. F. Krysanowik, kK. Seichowik;  
Fl.: 464 ha: 373 Ader, 82 Wiesen, 5 Gewässer, 4 Hof usw.;  
Grdst.-R.-E.: 5745 M.

#### Kudoba,

Ritterg.; Weidewirtschaft für das Jungvieh der Stammherde Groß-Lassowik; starker Kartoffelbau;  
Eigent.: Sr. Durchlaucht Christian Kraft Fürst zu Hohenlohe-Dehringen auf Slawenitz, Kreis Cosel;  
Pächter: Georg Heilmann in Groß-Lassowik; 1 Inspekt.; F. Kudoba 3; P. T. kK. Kudoba OS., E. Abz. Sausenberg (3 km), Ag. eK. Rosenburg (13 km);  
Fl.: 484 ha (davon verp.: 58,2 ha): 166 Ader, 11 Wiesen, 2 Weide, 296 Forsten, 1 Garten, 8 Hof usw.;  
Grdst.-R.-E.: 2265 M.

— Eigent.: Alex. Widera, in Sausenberg wohnhaft;  
Fl.: 42 ha: 20 Ader, Wiesen, 10 Weiden, Forsten, 12 Gewässer, Obland;  
Grdst.-R.-E.: 150 M., Einh.-W. 19 449 RM., F.-Vers.-W. 10 800 RM., Ertr.-W.-Kl. 19.

— Eigent.: Theodor Nieslony; Wassermühle;  
Fl.: 28,60 ha;  
F.-Vers.-W.: 23 900 RM.

#### Landsberg,

Ritterg. m. Borm. Leisnitz;  
Eigent.: Prinz Hohenlohe-Kochentin;

Päch.: Gebel; Wirtschaftsinsp.:  
Widera; F. Landsberg OS. 13;  
E. P. T. Ag. eK. kK. Landsberg OS.;  
Fl.: 550 ha;

### **Vasfowik,**

Ritterg.;

Eigt.: Ge. Durchlaucht Christian  
Kraft Fürst zu Hohenlohe-Schringen  
auf Slawenkik, Ars. Rosel; Päch.:  
Fiebig; F. Mit Budfowik (Schl.) 3;  
P. T. kK. Thule OS. (3 km), Abz.  
Saulenberg (11 km), E. Vasfowik  
Ag. Rosenberg, eK. Groß Vassowik;  
Fl.: 1873 ha: 308 Ader, 19, Wiesen,  
7 Weide, 3 Gräberei, 1 Teiche, 1317  
Forsten, 3 Garten, 37 Sdland, Hof  
usw.;  
Grdst.-R.-E.: 10 449 M.

### **Weschna,**

Ritterg. (Forstbez.);

Eigt.: Viktor August Maria Prinz  
von Ratibor auf Schloß Rauden;  
Zentralverw.: Herzogl. Kammer in  
Schloß Ratibor; Generalbevollm.:  
Kammerpräsident von Schwarzkopf  
in Schloß Ratibor; Oberförster:  
Rimbele in Zembowik (F. 7);  
3 Revierförster, 4 Förster, 3 Hilfs-  
förster; Rentmstr.: Raczel;  
E. P. T. Ag. eK. Rosenberg OS.  
(7,5 km), Abz. Zembowik, kK.  
Wyssoka;  
Fl.: 1075,5 ha: 43 Ader, 35 Wiesen,  
18 Weide, 9/3 Forsten, 2,5 Hof usw.,  
4 Gewässer;  
Grdst.-R.-E.: 1794 M.

— Eigt.: Nikolaus Jagiella; Mehlmühle;

E. P. T. Ag. eK. Rosenberg OS.,  
Abz. Zembowik, kK. Wyssoka;  
Fl.: 31,06 ha: 15 Ader, 250 Wiesen,  
1,25 Weide, 7,50 Forsten, 1 Ge-  
wässer, 3,81 Sdland;  
Einh.-W.: 12 415 RM., F.-Vers.-W.  
10 000 RM., Ertr.-W.-Kl. 14/19.

— Eigt.: Franz Jeziorowski;  
Fl.: 26,72 ha: 13 Ader, 1 Wiesen,  
6 Forsten, 6,72 Sdland;  
Einh.-W.: 9500 RM., F.-Vers.-W.  
8000 RM., Ertr.-W.-Kl. 19.

### **Domnik,**

Ritterg. mit Kolonie Telsruh;  
Wassermühle; Fischzucht; Jungvieh-

aufzucht; Schweinezucht; Glashsbau;  
Eigt.: Leopold Graf von Gehler,  
Generalmajor a. D.; Familienbesitz  
seit 1762; Forstverwaltung: i. W.  
Oberförster Förster in Lomnik;  
Rentmstr.: Czaja in Hedwigshof  
(F. 2 Schoffchüh); 3 Förster, 1 Fisch-  
meister; Ökonomieverw.: Oberinsp.  
Gruhn in Hedwigshof (F. 4 Schoff-  
chüh); 1 Assistent, 1 Brennerei-  
verwalter;  
P. T. F. E. Abz. Schoffchüh (3,5  
km), Ag. eK. Rosenberg, kK.  
Wyssoka;  
Fl.: 790,3 ha: 410 Ader, 100,3  
Wiesen und Weide, 20 Gewässer,  
250 Forsten.

— Eigt.: Peter Rischel;  
Fl.: 55,84 ha: 8,75 Ader, 250  
Wiesen, 1 Weide, 16 Strauchwald,  
0,75 Gewässer, 26,84 Sdland;  
Grdst.-R.-E.: 135,93 M., Einh.-W.  
8306 RM., F.-Vers.-W. 3000 RM.,  
Ertr.-W.-Kl. 21.

— Eigt.: Johann Kaymarek;  
Fl.: 41,76 ha: 10,50 Ader, 3 Wiesen,  
2,25 Hutung, 5,25 Strauch u. a. T.  
Stangenholz, 20,76 Sdland;  
Grdst.-R.-E.: 99,87 M., Einh.-W.  
9013 RM., F.-Vers.-W. 6000 RM.,  
Ertr.-W.-Kl. 19.

— Eigt.: Josef Leschit;  
Fl.: 32,18 ha: 9,60 Ader, 3,75  
Wiesen, 0,70 Weide, 6,25 Forsten,  
0,63 Gewässer, 11,25 Sdland;  
Grdst.-R.-E.: 142,11 M., Einh.-W.  
11 081 RM., F.-Vers.-W. 8000 RM.,  
Ertr.-W.-Kl. 18.

— Eigt.: Paul Kolodziej;  
Fl.: 29,05 ha: 8 Ader, 2,50 Wiesen,  
0,75 Hutung, 3,75 Strauchwald, 14,05  
Sdland;  
Grdst.-R.-E.: 191,22 M., Einh.-W.  
8512 RM., F.-Vers.-W. 4500 RM.,  
Ertr.-W.-Kl. 19.

— Eigt.: Robert Kubicziel;  
Fl.: 27,33 ha: 5,75 Ader, 2,25  
Wiesen, 1,75 Forsten, 17,58 Sdland;  
Grdst.-R.-E.: 84 M., Einh.-W.  
7250 RM., F.-Vers.-W. 1450 RM.,  
Ertr.-W.-Kl. 19.



— Eigent.: Thomas Storuppa;  
Fl.: 27,28 ha: 8,75 Ader, 1,75  
Wiesen, 7,50 Buschwald, 1 Gewässer,  
8,28 Ödland;  
Grdst.-R.-E.: 70,23 M., Einh.-W.  
7045 RM., F.-Vers.-W. 8000 RM.,  
Ertr.-W.-Kl. 19.

— Eigent.: Peter Sigulla;  
Fl.: 26,55 ha: 8,75 Ader, 1,50  
Wiesen, 1,25 trockene Hutung, 5  
Strauchwald, 10,05 Ödland;  
Grdst.-R.-E.: 72,60 M., Einh.-W.  
6503 RM., F.-Vers.-W. 5000 RM.,  
Ertr.-W.-Kl. 19.

— Eigent.: Stanislaus Lesch;  
Fl.: 24,29 ha: 10 Ader, 2,50 Wiesen,  
1,25 Weide, 1 Forsten, 0,13 Ge-  
wässer, 9,41 Ödland;  
Grdst.-R.-E.: 122,85 M., Einh.-W.  
7300 RM., F.-Vers.-W. 8000 RM.,  
Ertr.-W.-Kl. 18.

— Eigent.: Anton Broll;  
Fl.: 23,63 ha: 8,60 Ader, 2,28  
Wiesen, 0,25 Weide, 5 Forsten, 0,25  
Gewässer, 7,25 Ödland;  
Grdst.-R.-E.: 157,98 M., Einh.-W.  
13 073 RM., Ertr.-W.-Kl. 19.

— Eigent.: Ludwig Jesiorowski;  
Fl.: 22,93 ha: 10 Ader, 1,50 Wiesen,  
1 Forsten, 1 Gewässer, 9,43 Ödland;  
Grdst.-R.-E.: 165,09 M., Einh.-W.  
8989 RM., F.-Vers.-W. 8000 RM.,  
Ertr.-W.-Kl. 18.

— Eigent.: Johann Lesch;  
Fl.: 20,36 ha: 10 Ader, 1 Wiesen,  
1 Hutung, 1 Forsten, 7,36 Ödland;  
Grdst.-R.-E.: 132,57 M., Einh.-W.  
8112 RM., F.-Vers.-W. 5000 RM.,  
Ertr.-W.-Kl. 19.

#### **Lomowichau,**

Ritterg.: Schwarzb. Ostfriesen;  
Eigent.: Oberschles. Landgesellschaft,  
Oppeln, Sternstraße 24; Gutsver-  
walter: Domin; F. Rosenberg 12;  
E. P. T. Ag. kK. eK. Rosenberg  
(Bhf. 3 km), Abesz. Alt-Rosenberg;  
Fl.: 315 ha: 93 Ader, 8 Wiesen,  
2 Weide, 205 Forsten, 7 Hof; teil-  
weise bestedelt;  
Grdst.-R.-E.: 2225 M., F.-Vers.-W.  
136 330 RM.

#### **Neudorf,**

Ritterg. m. Vorw. Neu Laffte;  
Brennerei. — Wassermühle. —  
Knochendampferei und Knochen-  
stampfe. — Eisensteinförderungen  
in der Schwierzinna. — Oldenb.  
Rindvieh, gr. engl. Schweine. —  
Elektoral-Merino-Stammherde;  
Eigent.: Dr. Ernst u. Dr. Alfred Gal-  
linet auf Arnsjanowik; Familien-  
besitz seit 1861; Gutsverwaltung:  
Oberinsp. Bräuer; 1 Assistent und  
1 Brennerei-Verwalter in Neudorf;  
1 Rentmeister und 1 Amtmann in  
Arnsjanowik;  
P. Klnb. Zawisna (2 km), E. Ban-  
tau (14 km), Ag. eK. kK. Lands-  
berg (1 km), Abesz. T. Arnsjanowik;  
Fl.: 694 ha: 294 Ader, 42 Wiesen,  
12 Weide, 335 Forsten, 4 Gewässer,  
7 Hof usw.;  
Grdst.-R.-E.: 4218 M.

#### **Neuhoff (Kraslau-Neuhoff),**

Staatsdomäne m. Vorw. Ruhnau,  
Krs. Kreuzburg; Dampfbrennerei.  
— Schwarzb. Niederungsvieh;  
Eigent.: Preußischer Domänenfiskus;  
Pächter: verw. Frau Oberamtmann  
Maria Holubek, geb. Niedziela; Ad-  
ministrator: Hubert Holubek; 1  
Rechnungsführer, 1 Brennerei-Ver-  
walter; F. Kreuzburg 153;  
P. T. eK. E. (m. Anschlußgleis), Ag.  
Kreuzburg OS. (1,3 km), Abesz.  
Kraslau-Neuhoff, kK. Ruhnau;  
Fl.: 314 ha: 266,5 Ader, 30 Wiesen,  
4 Gewässer u. Forsten, 1 Park, 2  
Garten, 10,5 Hof usw.;  
Grdst.-R.-E.: 3715 M.

#### **Neu-Karmuntau,**

Eigent.: Josef Hutsch;  
E. Rosenberg (15 km), P. Radlau  
(8 km), T. Abesz. kK. eK. Bogano-  
wik, Ag. Rosenberg, F. Neu-Kar-  
muntau;  
Fl.: 31,03,10 ha: 13,01 96 Ader,  
3,59,48 Wiesen, 3,15,30 Weide,  
11,26,36 Forsten;  
Grdst.-R.-E.: 37,99 M., F.-Vers.-  
W. 26 000 RM., Ertr.-W.-Kl. 6/7.

— Eigent.: Franziska Pawelczyk;  
Fl.: 28,55,90 ha: 16 03,90 Ader,  
3,28,80 Wiesen, 1,39,50 Weiden,  
7,83,70 Forsten;

Grdst.-R.-E.: 65,69 M., F.-Vers.-W.  
21 000 RM., Ertr.-W.-Kl. 6/7.

- Eigent.: Vinzent Pawong;  
Fl.: 24,12,30 ha: 15,11,40 Ader,  
3,57,49 Wiesen, 0,46,70 Weide,  
4,96,71 Forsten;  
Grdst.-R.-E.: 53,32 M., F.-Vers.-W.  
25 000 RM., Ertr.-W.-Kl. 5/6.

- Eigent.: Franz Koj;  
Fl.: 23,34,87 ha: 9,89,77 Ader,  
5,84,40 Wiesen, 0,97,40 Weide,  
6,63,30 Forsten;  
Grdst.-R.-E.: 57,18 M., F.-Vers.-W.  
22 000 RM., Ertr.-W.-Kl. 6/7.

### **Nieder Paulsdorf,**

**Vorm.;**

Eigt.: Karl Gottfried Prinz zu  
Hohenlohe-Ingelfingen auf Schloß  
Koschentin (Ars. Lublini in  
Polen); Generalbevollm.: Ge-  
neraldirektor Dr. van Hufen, Schloß  
Tmorog (F. 7); Revierförster:  
Schroeter in Sophienberg, P. Lands-  
berg OS., Pächter d. Landw.: Th.  
Gebel in Schloß Landsberg (F. 13  
Landsberg);

P. T. Ag. eK. kK. Landsberg OS.  
(3 km), E. Bantau (10 km), Klnb.  
Ndr. Paulsdorf, Abesz. Dorf Lands-  
berg;  
Fl.: 187,5 ha: 100 Ader, 3,8 Wiesen,  
71,3 Forsten, 10,3 Weide;  
Grdst.-R.-E.: 1062,30 M.

### **Ober Paulsdorf,**

m. Bergvornwerk u. Anteil Kofel-  
wig; Schwarzb. Ostfriesen. —  
Flachsfabrik u. Dampfbrennerei;  
Eigt.: Oberschles. Landge'ellschaft,  
Oppeln, Sternstraße 24; Gutsverw.:  
Basewald; 1 Assistent; F. Lands-  
berg OS. 25; teilweise besiedelt;  
E. Rosenberg (15 km), Kreuzburg  
(16 km), P. T. Ag. kK. eK. Lands-  
berg OS. (4 km), Abesz. Ober  
Paulsdorf;

Fl.: 626 ha: 466 Ader, 96 Wiesen,  
15 Weide, 14 Forsten, 3 Gewässer,  
5 Park, 5 Garten, 22 Hof, Wege;  
Grdst.-R.-E.: 4780 M., Einh.-W.  
571 194 RM., F.-Vers.-W. 393 600  
RM.

### **Oschiekto,**

(Forstbez.) Ritterg.; Ziegelei;  
Eigt.: Viktor August Maria Prinz

von Ratibor auf Schloß Rauden;  
Zentralverw.: Herzogl. Kammer in  
Schloß Ratibor; Generalbevollm.:  
Kammerpräsident von Schwarzkopf  
in Schloß Ratibor; Oberförster:  
Rimmele in Zembowiz (F. 7); 3  
Revierförster, 4 Förster, 3 Hilfs-  
förster; Rentmstr.: Raczel;  
E. P. T. Abesz. kK. Zembowiz (5  
km), Ag. eK. Rosenberg OS. (12  
km);  
Fl.: 488 ha: 35 Ader, 16 Wiesen,  
437 Forsten;  
Grdst.-R.-E.: 2079 M.

### **Pojscholltau,**

**Ritterg.;**

Eigt.: wie oben; Verwaltung: wie  
oben;  
P. T. eK. Guttentag OS. (5,5 km),  
E. Abesz. kK. Zembowiz (7 km),  
Ag. Rosenberg OS.;  
Fl.: 362 ha: 96 Ader, 10 Wiesen,  
2 Weide, 254 Forsten;  
Grdst.-R.-E.: 1680 M.

### **Prustau,**

**Ritterg.;** Remontegestüt;

Eigt.: wie oben; Pächter: Karl  
Adamek, Major a. D., in Zembow-  
iz; F. Zembowiz 2;  
E. P. T. Abesz. kK. Zembowiz (4,5  
km, Bshf. 2 km), Ag. Rosenberg  
OS. (13 km), e K. Guttentag;  
Fl.: 674 ha: 143 Ader, 58 Wiesen,  
468 Forsten, 2 Weide, 1 Gewässer,  
2 Hof usw.;  
Grdst.-R.-E.: 2886 M.

### **Radau,**

Majorat (Ludwig von Schmadows-  
ky'sches Familienfideik.) m. d. Vor-  
werken Kopaline, Lente u. Anteilen  
d. Rustikalfeldmarken Radau, Lente  
u. Kojchik; Schwarzb. Niederungs-  
vieh. — Dampfpflug. Brennerei u.  
Dampfziegelei. — Flachsbaum, starker  
Häckfruchtbaum, Gründüngung;  
Eigt.: Balthasar von Alsdorf, Major  
a. D.; Familienbesitz seit 1816;  
Rentmeister: Ernst; Forstverw.:  
Dortmund; 1 Förster, 3 Heger, 1  
Hilfsjäger, 1 Ziegeleimeister; Insp.:  
Ruppelt; 1 Assistent, 1 Brennerei-  
verwalter, 1 Dampfpflugmeister;  
F. Zembowiz 9;

E. P. T. kK. Zembowiz (Bhf. 3 km),  
Abesz. Radau, Ag. Rosenberg, eK.  
Guttentag;  
Fl.: 2539 ha: 440 Ader, 43,5 Wiesen,  
5,5 Weide, 2007,5 Forsten, 7 Ge-  
wässer, 29,5 Aderland, 6 Park, Garten;  
Grdst.-R.-E.: 7746 M., F.-Vers.-W.  
673 050 RM., Ertr.-W.-Kl. 17.

- Eigent.: Botad Erben;  
Fl.: 24,50 ha: 14 Ader, 5 Wiesen,  
Weide, 3 Forsten, 1 Gewässer, 1,5  
Aderland;  
Grdst.-R.-E.: 37,44 M., Ertr.-W.-  
Kl. 18.

### Rosenberg,

Stadtgut f. Wyszoka.

### Saujensberg,

Ritterg. m. Leistünden aus Guts-  
bezirk Lwowischau u. Gem. Radau;  
Dampfbrettmühle (1 Berw.) und  
Ziegelei;

Eigent.: Se. Durchlaucht Christian  
Kraft Fürst zu Hohenlohe-Dehringen  
auf Slawenkiz, Krs. Rosel;

E. P. T. Abesz. Saujensberg (Bhf.  
2,5 km), Ag. Rosenberg (13 km),  
eK. Groß Ossowiz, kK. Rudoba;  
Fl.: 4948 ha: 133 Ader, 52 Wiesen,  
4 Weide, 15 Gewässer, 4564 Forsten,  
4 Garten, 76 Hof, Wege usw.;  
Grdst.-R.-E.: 9628 M.

### Schorle,

Eigent.: Bernhard Biskup;

E. P. T. eK. Binfau, Abesz. Rot-  
schanowiz, Ag. Rosenberg, kK. Alt  
Rosenberg;

Fl.: 20,5 ha: 16,47 Ader, 0,50 Wiesen,  
2 Weide, 0,75 Forsten, 0,75 Aderland;  
Einh.-W.: 21 127 RM., F.-Vers.-W.  
15 000 RM., Ertr.-W.-Kl. 18.

### Schoffschuk,

Ritterg.; Dampfbrennerei. — Rind-  
vieh: Dittfriesen zur Aufzucht und  
Milchnutzung. — Pferde-, Schweine-  
u. Karpfenzucht. — Flachsbaue;

Eigent.: Leopold Graf von Gessler,  
Generalmajor z. D.; Familienbesitz  
seit 1762 (F. 1, Schoffschuk); Forst-  
verw.: in Vertretung Oberförster  
Förster in Lomnik b. Schoffschuk;  
Rentmstr.: Czaja in Hedwigshof  
(F. 2 Schoffschuk); 3 Förster, 1 Fisch-

meister; Ökonomieverw.: Ober-  
inspektor Gruhn in Hedwigshof  
(F. 4 Schoffschuk); 1 Assistent, 1  
Brennereiverwalter;

P. T. F. E. Abesz. Schoffschuk (Bhf.  
1 km), Ag. eK. Rosenberg (6,5 km),  
kK. Wyszoka;

Fl.: 660 9 ha: 350 Ader, 100 Wiesen,  
200,1 Forsten, 10,8 Gewässer.

- Eigent.: Franz Kaczmarek;  
Fl.: 26,50 ha: 11 Ader, 2,50 Wiesen,  
0,50 Weide, 2,50 Forsten, 10 Aderland;  
F.-Vers.-W.: 51 400 RM., Ertr.-W.-  
Kl. 18.

- Eigent.: Peter Bieniek's Erben;  
Fl.: 26,25 ha: 16 Ader, 3,25 Wiesen,  
3 Weide, 3 Forsten, 1 Aderland;  
F.-Vers.-W.: 25 000 RM., Ertr.-W.-  
Kl. 18.

- Eigent.: Peter Jonczyk;  
Fl.: 22,75 ha: 14,50 Ader, 2,25  
Wiesen, 3,75 Forsten, 2,25 Aderland;  
F.-Vers.-W.: 27 150 RM., Ertr.-W.-  
Kl. 18.

### Schönwald,

Ritterg. mit Vorwerk Eichgrund;  
Brennerei. — Beteil. an Genossen-  
schaftsmolkerei in Rosenberg OS.  
u. Zuckersabrik Bernstadt. — Flachs-  
ausarbeitungsanstalt. — Schwarzb.  
Niederungsvieh (Herdb.). — Dtsch.  
Edelschwein. — Merinoschaf-  
schaf. — Kartoffel-, Rüben- und Flachs-  
bau. — Gründung.

Eigent.: Hans von Studnik, Oberlt.  
a. D., Landesältester; alter Fa-  
milienbesitz über 100 Jahre; Ober-  
insp.: Herbert Elsner; 1 Hofver-  
walter, 1 Assistent, 1 Brennerei-  
Berw., 1 Revierförster, 1 Hilfs-  
jäger; F. Rosenberg OS 14;  
E. P. T. Ag. kK. Rosenberg OS.  
(1 km), Abesz. Schönwald, eK.  
Bischdorf;

Fl.: 836,5 ha: 452 Ader, 30 6 Wiesen,  
304 6 Forsten, 0,5 Weide, 0 8 Ge-  
wässer, 4 Park, 3,5 Garten, 40,5 Hof  
usw.; 25 ha an Anlieger verpachtet;  
Grdst.-R.-E.: 5223 M.

### Seidmiz (Ober),

Ritterg. m. d. Vorw. Niederhof u.  
Carolinenhof; Brennerei. — Wasser-



mühle mit Elektrizitätswerk. — Roth. Ostfriesen. — Belg. Pferde; Eigent.: Wilh. Rudolph, Rittmstr. d. R. u. Landesältester, jetzt Witwe R.; Familienbesitz seit 1867; 1 Inspektor, 1 Assistent, 1 Rechnungsf., 1 Brennmstr.; F. Landsberg OS. 7; P. T. Abetz. kK. Seidewitz, Ag. Landsberg OS., E. Pitschen (15 km), Kreuzburg (25 km); Klnb. Zawisna (5 km), eK. Roschowitz; Fl.: 610 ha: 470 Ader, 65 Wiesen, 48 Forsten, 12 Park, 5 Teiche, 10 Hof usw.; Grdst.-R.-E.: 6546 M.

**Seidewitz (Mittel u. Nieder),** Staatsdomäne mit Walddorwerk; Brennerei. — Kartoffelfloßanlage; Eigent.: Preussischer Domänenfiskus; Pächter: Günther Franz, Hptm. d. R. a. D.; 1 Inspektor, Hofverwalter, 1 Brennereiverwalter; F. Seidewitz 1; P. T. Abetz. kK. Seidewitz, E. Pitschen (13 km), Klnb. Ag. Landsberg OS. (9 km), eK. Moislowitz; Fl.: 538 ha: 400,5 Ader, 84,7 Wiesen, 7,7 Weide, 0,5 Gewässer, 20 Forsten, 1,4 Park, Garten, 23,2 Gräben, Wege, Hof usw.; 43,4 ha in Parzellen unterverpachtet; Grdst.-R.-E.: 5844 M.

**Storkau,** Ritterg.; Zohlenzucht; Eigent.: Se. Durchlaucht Christian Kraft Fürst zu Hohenlohe-Dehringen auf Slawenk., Krs. Coel; Pächter: Kirsch in Klein Lassowitz; P. T. Klein Lassowitz (4 km), Abetz. Sauenberg, Ag. kK. Rosenberg OS. (11 km), E. Lassowitz (4 km), eK. Groß Lassowitz; Fl.: 295 ha: 179 Ader, 2 Wiesen, 2 Weide, 3 Teiche, 106 Forsten, 3 Hof usw.; Grdst.-R.-E.: 1875 M.

**Stronslau,** Ritterg.; Rindvieh: Holländer (Herdb.). — Zohlenzucht mit eig. ostfries. Hengst. — Veredeltes Land-schwein, Ferkelverkauf; Eigent.: Viktor Krah, Kaufm. in Beuthen OS. u. Heinr. Horjek, Agbs. auf Stronslau; 1 Assistent; F. Bischoff OS 1;

P. T. eK. Bischoff OS. (3 km), E. Ag. Rosenberg (11,5 km) Klnb. Boroschau (4,5 km), Abetz. Stronslau, kK. Kosteck; Fl.: 415 ha: 275 Ader, 15 Wiesen, 19 Weide, 1 Gewässer, 93 Forsten, 2 Park, 1 Garten, 9 Wege, Hof usw.; Grdst.-R.-E.: 2688 M.

### **Sternalitz,**

Ritterg. m. vorm. Separation und Ritterg. Ellguth-Psurw; Brennerei, Kartoffeltrocknungsanl., elektr. Lichtanlage; Schwarzb. Ostpreußen- und Ostfriesenherde; dtsh. Edelschwein und veredeltes Landschwein; Eigent.: Die vorm. Königl. Familie der Hohenzollern; Verwalt.: Die preuß. Hofkammer in Berlin-Charlottenburg V, am Luisenplatz. Präsident: Eberhardt von Garnier. Domänen-direktion: in Sternalitz; Direktor: Alexander Baron von Roenne; Administr.: Ober-Amtmann R. Pils; 1 Insp., Assistent, 1 Wirtschaftler, 1 Brennereiverwalt. F. Sternalitz 1; P. T. kK. Abetz. Sternalitz; E. Ag. Rosenberg (17 km), eK. Bischoff; Fl.: 1093,49 ha: 842 Ader, 106 Wiesen, 81 Weide, 4 Garten, 6 Hof u. Gebäude, 54,49 Wege, Gewässer, Obland usw.; Grdst.-R.-E.: 11 120 M.

— Eigent.: Wilhelm Benno; Mühle; F. Sternalitz 6; Fl.: 39,75 ha: 20 Ader, 5 Wiesen, 1 Weiden, 7 Forsten, 4 Gewässer, 2,75 Obland; F.-Vers.-W. 41 670 RM., Ertr.-W.-Kl. 19/20.

— Eigent.: Paul Bauer und Ehefrau; Wassermühle; F. Sternalitz 2; Fl.: 38 ha: 20,50 Ader, 2,50 Wiesen, 1 Weiden, 7 Forsten, 1 Gewässer, 5 Obland; F.-Vers.-W.: 60 000 RM., Ertr.-W.-Kl. 19/20.

— Eigent.: Karl Meryk; Wassermühle; F. Sternalitz Öffentl.; Fl.: 35,05 ha (dav. verp.: 11,80 ha): 19,80 Ader, 4 Wiesen, 1,50 Weide,

3 Forsten, 3 Gewässer, 3,75 Ödland;  
F.-Vers.-W. 33 600 RM., Ertr.-W.-  
Kl. 19/20.

— Eigent.: Simon Roy;

Fl.: 25 ha: 15,25 Ader, 1,50 Wiesen,  
2 Weide, 3 Forsten, 0,25 Gewässer,  
3 Ödland;  
F.-Vers.-W. 26 400 RM., Ertr.-W.-  
Kl. 19/20.

— Eigent.: Josef Pietrucha u. Ehefrau  
Agnes;

Fl.: 23 ha: 17,75 Ader, 1,75 Weide,  
2 Forsten, 1,50 Ödland;  
F.-Vers.-W. 13 800 RM., Ertr.-W.-  
Kl. 19.

— Eigent.: Franz Hadam und Ehefrau  
Hedwig;

Fl.: 21,50 ha: 16,50 Ader, 1 Wiesen,  
2,50 Weide, 1 Forsten, 0,50 Ödland;  
F.-Vers.-W. 9700 RM., Ertr.-W.-  
Kl. 19.

### **Thule,**

Ritterg. (m. e. Geldfideikommiß)  
m. d. Vorm. Agneshof, Ernsthof,  
Ostrolenta u. Frischmühle; Dampf-  
brennerei; Wassermahlmühle (ver-  
pachtet); Schwarzb. Ösdenb. Rind-  
viehherde; Merinosfleischschafe;  
Ösdenb. Fohlenzucht; Kartoffel- u.  
Getreidebau;

Eigent.: Egon Reichsfreiherr von  
Fürstenberg, Rittmeister a. D.;  
Familienbesitz f. 1867; Administr.:  
Wilh. Wilde; 1 Assst., 1 Brennerei-  
verwalter, Forstver.: Thiel; vier  
Heger; F. Thule 2;

E. P. T. kK. Abbez. Thule OS. (Bhf.  
3,5 km), Ag. Rosenberg, eK. Groß-  
Lassowitz;

Fl.: 2143,7 ha: 480 Ader, 240 Wief.,  
2,8 Weide, 1352,9 Forsten, 1 Ge-  
wässer, 4 Park, 3 Garten, 60 Gräben,  
Wege und Gestelle, Hof usw.;  
Grdst.-R.-E.: 7552 M.

### **Treibschin,**

selbst. Gutsbez.; Merinosfleischschaf-  
herde;

Eigent.: Se. Durchlaucht Christian  
Kraft Fürst zu Hohenlohe-Dehrin-  
gen auf Slawenitz, Kreis Cosel;  
Pächt.: Georg Heilmann in Groß-  
Lassowitz;

P. T. eK. kK. Groß-Lassowitz (3 km),  
E. Abbez. Sausenberg (6 km), Ag.  
Rosenberg;

Fl.: 452 ha (dav. verp.: 136,2 ha):  
186 Ader, 52 Wiesen, 2 Weide,  
196 Forsten, 16 Hof usw.;  
Grdst.-R.-E.: 1912 M.

### **Utschük I,**

Staatsdomäne mit den Vorwerken  
Luisenhof, Annenhof, Marienhof,  
Wittenau und Heinadel; Schwarzb.  
Ostfriesen und rotbunte Ostfriesen  
(Herdbuchherde); Schweinezucht u.  
Mast; Brennerei und Flodenzfabrik;  
Eigent.: Preussischer Domänenfiskus;  
Pächt.: Hans v. Portatius, Haupt-  
mann a. D.; Oberinsp.: Walther  
Knothe; 1 Rentmeister, 1 Brennerei-  
verwalter, 1 Revierförster;

F. Pittschen 42;

E. Pittschen (11 km), P. T. Abbez.  
Utschük, Ag. Landsberg OS., kK.  
Seichwitz (Zilliale Utschük), eK.  
Roschowitz (Zilliale Moislauitz);  
Fl.: 1007,92 ha: 608,25 Ader, 65,80  
Wiesen, 4,65 Weide, 263,20 Forsten,  
5,77 Gewässer, 42,14 Ödland, 4,95  
Garten, 13,16 Hofraum;  
Grdst.-R.-E.: 12 184 M., Einh.-W.  
958 683 RM., Ertr.-W.-Kl. 16.

### **Utschük II,**

Staatsdomäne mit den Vorwerken  
Albrechtshof, Karlsruhof u. Dorotheen-  
hof; Schwarzb. Rindvieh;

Eigent.: Preussischer Domänenfiskus;  
Pächt.: Gotthard Ehardt; 1 Insp.,  
1 Rechnungsführer. F. Pittschen 81;  
E. P. T. Pittschen (10 km), Abbez.  
Utschük, Ag. Landsberg, kK. Seich-  
witz, eK. Roschowitz;

Fl.: 552,06 ha: 383,14 Ader, 18,57  
Wiesen, 27,73 Weide, 1,91 Forsten,  
43,49 Gewässer, Ödland, Hof, 10,62  
Torfstiche, 66,60 unterverpachtet;  
Grdst.-R.-E.: 4983,03 M., Einh.-W.  
483 186 RM., Ertr.-W.-Kl. 16.

### **Wachow,**

Forsttritterg.;

Eigent.: Viktor August Maria Prinz  
von Ratibor auf Schloß Rauden;  
Zentralverwaltung: Herzogliche  
Kammer in Schloß Ratibor; Ge-  
neralbevollm.: Kammerpräsident  
von Schwarzkopf in Schloß Ratibor;  
Oberförster: Rimmel in Zembo-  
witz (F. 7); 3 Revierförster, 4 Förster,

3 Hilfsförster; Rentmstr.: Racze; E. P. T. Ag. eK. Rosenberg OS. (4,5 km), Abez. Zembowik, kK. Wjssota; Fl.: 811 ha: 41 Ader, 21 Wiesen, 6 Weide, 742 Forsten, 1 Hof usw.; Grdst.-R.-E.: 1326 M.

#### **Walen,**

Ritterg.; Eigt.: Johann Gottlob Freiherr von Reismik u. Raderzin auf Wendrin; E. P. T. F. Ag. eK. kK. Rosenberg OS. (2 km), Pol.-Stadtbez. Rosenberg; Fl.: 98,9 ha: 80,4 Ader, 7,5 Wiesen, Weide, 6,1 Forsten, 4,9 Hof usw.; Grdst.-R.-E.: 690 M. Das Gut gehört politisch zur Stadt Rosenberg OS.

#### **Wendrin**

mit Rielbaschin u. Altvorwerk; Brennerei. — Leinölmühle. — Glas- ausarbeitungsanstalt. — Anteil an Molkerei Rosenberg und Dampf- pfluggenossenschaft Wendrin. — Rote Ostfriesen. — Glasbau; Eigt.: Johann Gottlob Freiherr von Reismik und Raderzin, Refer. a. D., Amtsvorsteher; Insp.: Janik; Rentmstr.: Scholz; Hegemstr.: Tichler; Brennereiverw.: Tesche; F. Rudoba OS. 1; P. T. Rudoba OS. (4 km), E. Saußenberg (4 km), Abez. Wendrin, Ag. eK. kK. Rosenberg; Fl.: 916,2 ha: 439,5 Ader, 7,7 Garten, 15,4 Wiesen, 412 Forsten, 8,3 Gewässer, 8,4 Park, 24 Hof usw.; Grdst.-R.-E.: 4722 M.

#### **Wichrau,**

Eigt.: Franz Rif I; E. Ag. Rosenberg (17 km), P. T. Abez. kK. Boganowik, F. Wichrau, eK. Bischof; Fl.: 21 ha: 12,50 Ader, 2,25 Wiesen, 1,25 Weide, 1,75 Forsten, 3,25 Ob- land.

— Eigt.: Josef Dubek; Fl.: 20 ha: 12,50 Ader, 1,25 Wiesen, 1,25 Weide, 2,50 Forsten, 2 Obland, 0,50 Wege, Hof.

#### **Wienskowik,**

Ritterg. mit Paulinenhütte; Rote

Ostfriesen. — Dampfbrennerei; Eigt.: Oberschles. Landgesellschaft, Oppeln, Sternstraße 24; F. Lands- berg 19;

E. Abez. Wienskowik, P. T. Ag. kK. Landsberg OS. (2 km), eK. Landsberg; Fl.: 409,3 ha: 316 Ader, 62 Wiesen, 6,3 Weiden, 10 Forsten, 1,7 Obland, 4 Park, 9,3 Hof; Grdst.-R.-E.: 2930 M. — Das Gut ist bereits besiedelt.

#### **Wjssota,**

Ritterg.; Dampfziegelei; Eigt.: Stadtgemeinde Rosenberg OS.; Stadtförster: Dehlgardt, Forsthaus Grötisch; Ziegelmeister: Brählemeister; F. Rosenberg 17; P. T. E. eK. Ag. Rosenberg, F. Rosenberg 17 (Magistrat), 4 (Forst- amt), 34 (Stadtzieg.); E. auch Schöffmühl (2 km), Polizeibez.: Rosenberg, kK. Wjssota; Fl.: 780,6 ha: 12,4 Ader, 3,7 Wiesen, 762 Forsten, 1,5 Weide, 1 Gewässer; Grdst.-R.-E.: 2487 M. Der Gutsbezirk ist aufgelöst und mit der Stadtgemeinde Rosenberg OS. vereinigt.

— Eigt.: Anton Brzensta; Fl.: 22,93 ha; Einh.-W.: 21 200 RM., F.-Vers.- W. 8000 RM., Ertr.-W.-Kl. 18.

#### **Zembowik,**

Ritterg. mit Borm. Amalienhof; Brennerei. — Mehl- und Schrot- mühle (Wassm.) — Dampfzägewerk. — Remontegestüt. — Schwarzb. Niederungsstich; Eigt.: Viktor August Maria Prinz von Ratibor, auf Schloß Rauden; Zentralverw.: Herzogliche Kammer in Schloß Ratibor; General- bevollm.: Kammerpräsident von Schwarzlopf in Schloß Ratibor; Pächter: Karl Adamek, Major a. D.; F. Zembowik 1; E. P. T. Abez. kK. Zembowik Wj. 3 km), Ag. Rosenberg OS., eK. Guttentag; Fl.: 1063 ha: 415 Ader, 13 Wiesen, 16 Weide, 8 Gewässer, 597 Forsten, 14 Hof usw.; Grdst.-R.-E.: 6882 M.



## 15. Stadtkreis Gleiwitz und Landkreis Tost-Gleiwitz

**Page:** Die Grenzen des Kreises Tost-Gleiwitz sind im Norden und Süden zugleich Landesgrenze nach Polen. Im Norden grenzt der Kreis an den an Polen abgetretenen Kreis Lublinitz und im Süden an den ebenfalls heute Polen gehörenden Kreis Rybnik; im Nordwesten und Westen wird er von den Kreisen Groß-Strehly und Cosel, im Osten von dem Stadtkreis Gleiwitz und dem Landkreise Beuthen-Tarnowitz begrenzt. — Die Güter gehören zur Oberschlesischen Fürstentumslandschaft mit Ausschluß der zur Reisse-Grottauener Fürstentumslandschaft gehörigen Güter Niefarm, Niewiesche und Ponischowitz.

**Größe:** Vor der Grenzziehung: 88 018 ha; jetzt: 85 497 ha.

**Bevölkerung:** Früher 86 461 Einwohner, jetzt 83 105 Einwohner. Mittlere Bevölkerungsdichte: 1,7 je ha. Städte: Kiefernstädtel (1803 Einw.), Peiskretscham (6934 Einw.), Tost (3451 Einw.).

**Bodenbeschaffenheit:** Von der Gesamtfläche sind rund 36 Prozent Sandboden und 34 Prozent Forstland. Landwirtschaftlich genutzt werden ungefähr 50 000 ha. Davon sind 44 000 ha Acker, 6000 ha Wiese. Von dem Kulturland sind 45 Prozent in Großbetrieben gebunden, der Rest ist zersplitterter Ruftalbesitz bis zu den kleinsten Stellen von 2 bis 3 Morgen. — Der durchschnittliche Grundsteuerreinertrag beträgt pro ha Acker 9,40 M., Wiese 10,57 M., Holz 9,40 M. — Gewässer: Die Kłodnik mit dem Kłodnikkanal, die Drama, die Birawka, das Beuthener Wasser, die Malapane und deren Nebenläche (der Dambinica-Bach, der Stollen und das Brzesnik-Wasser).

**Landwirtschaftliche und industrielle Betriebe:** Die Wirtschaft des Kreises Tost-Gleiwitz ist stark beeinflusst durch die enge Nachbarschaft des ober-schlesischen Industriegebietes und durch die nahe polnische Grenze. 42 Prozent der Gesamteinwohner des Kreises zählen mit ihren Angehörigen zur Industrie-  
arbeiterschaft; nur 10 Prozent arbeiten im Kreise selbst, während 32 Prozent in den Betrieben des Industriegebietes beschäftigt sind. Im Kreise liegen folgende größere gewerbliche Unternehmungen: Die Herminenhütte und das Nickelwerk in Laband, die Pielahütte in Rudzinitz mit einer sehr erweiterungsfähigen Kesselfabrik und Reparaturwerkstatt, ebenso eine Zementfabrik in Pielahütte, eine Sandbaggerei in Ober-Gersno, eine Sandgräberei in Laband, sowie 19 Ziegeleien. In Laband befinden sich ferner ein Blechwalzwerk und ein Kaltwalzwerk in der Herminenhütte; in Koslow ist ein Kupferhammer in Betrieb. Gasanstalten finden wir in Tost, Peiskretscham und Laband. Sägewerke und Tischlereien gibt es 20, vornehmlich in Tworog, Tost, Peiskretscham und Schönwald. In Tost ist eine Brauerei und eine Mälzerei. Wasserwerke sind in Karchowitz und Laband. Dampfsägewerke in Brynnek, Brzezinka, Gleiwitz, Hanussek, Karchowitz, Rudzinitz, Klein-Schierakowitz, Latischau, Tost und Tworog; Mehlmühlen in Gleiwitz, Kamieniek, Karchowitz, Lohnia, Niewiesche, Peiskretscham, Pohlisdorf, Preiswitz, Radun, Schwieben, Ober und Nieder Gersno, Tost, Tworog, Zawada; Brauereien in Gleiwitz und Tost; Molkereien in Groß-Kottulin, Niewiesche und Peiskretscham.

**Kulturelle und soziale Einrichtungen:** In Gleiwitz: Gymnasium, Realgymnasium, Realreformgymnasium i. E., Oberrealschule, Oberlyzeum, Knaben-

und Mädchenmittelschule, höhere Handelsschule, Handelsschule, Maschinenbau- und Hüttenschule; Bildungsanstalten der Armen-Schulschwestern, bestehend aus realgymnasialer Studienanstalt, Lyzeum, Haushaltungs-, Handarbeits- und Turnlehrerinnenseminar, Frauenschule und Gewerbeschule. Kriminalmuseum, Oberschlesisches Museum, Städt. Schulmuseum, Rundfunksender Gleiwitz, Stadtbibliothek, Stadtbucherei, Städt. Gewächshäuser und Aquarium, Stadttheater. — Landw. Schule in Loß, Bergschule in Peiskretscham, höhere Knaben- und Mädchenschule in Peiskretscham; Landespiellehreinstitut Loß; Krankenhaus in Peiskretscham, Kiefernstädtel und Pilschowitz; Kindererholungsheime in Radowitz, Jugendheim in Loß (Burg).

## **Verkehrsverhältnisse:**

### **Eisenbahnen:**

Breslau—Oppeln—Peiskretscham—Gleiwitz;  
Breslau—Oppeln—Randzin—Gleiwitz mit den Stationen Laband, Tatischau, Rudzinitz;  
Beuthen—Peiskretscham—Groß Strehlik—Oppeln mit den Stationen Schafanau, Peiskretscham, Patzschin und Loß;  
Tarnowitz (Ostoberschlesien)—Oppeln mit den Stationen Brynnet und Tworog;  
Mitulischütz—Brynnet.

### **Kleinbahn:**

Gleiwitz—Pilschowitz—Kauden—Ratibor.

### **Autobusverkehr:**

Gleiwitz—Richtersdorf—Ostroppa nach Kiefernstädtel;  
Loß über Schwieben nach Langendorf;  
Beuthen nach Kamienitz;  
Peiskretscham über Lubie nach Tworog;  
Ujest—Rudzinitz nach Gleiwitz.  
Über Laband—Tatischau—Blawniowitz und Pielshütte wird der Kreis von dem Kłodnitz-Kanal und der ihm parallel laufenden Kłodnitz durchschnitten.

### **Flugverkehr:**

Gleiwitz—Breslau—Berlin;  
Gleiwitz—Brünn—Wien;  
Gleiwitz—Reiße—Hirschberg;  
Gleiwitz—Breslau—Stettin. (Flugplatz der Oberschlesischen Luftverkehrs-A.-G. F. 2536/2537.)

## **Zusammenstellung der größeren Besitzungen:**

### **Anteil des Fürstlich Hohenloheschen Domänenbesitzes:**

- I. Herrschaft Trachhammer: Eigent.: Christian Kraft Fürst zu Hohenlohe-Oehringen. — Die Herrschaft besteht aus den Gütern: Althammer mit Quarzhammer und Kiefernstädtel; Lebošchowitz, Smolnik.
- II. Herrschaft Bitschin: Zur Herrschaft gehören die Güter: Bitschin, Chechlaw mit Vorwerk Niederhof, Dziedzinka und Stodolskau; Ciochowitz, Klischau, Lasarzewka mit Vorwerk Wyszczew; Lohnia, Rudnau, Tatischau, Wyszdom.
- III. Herrschaft Ponischowitz: Verwaltung: Ökonomiedirektor Dr. Hamann in Ponischowitz; Insp.: Neßhübel in Ponischowitz. — Zur Herrschaft gehören die Güter: Niefarm, Niewiesche, Ponischowitz mit Vorwerk Wymislau.
- IV. Rittergut Slupsko mit Vorwerk Jagiella und Boguschieh.
- V. Allodialherrschaft Rottulin, bestehend aus den Gütern Ellguth-Loß, Groß Rottulin, Probošchowitz mit Vorwerk Neuhoß, Staal.

### **Anteil des Herzogtums Ratibor, Herrschaft Kiefernstädtel:**

Eigent.: Prinz von Ratibor auf Schloß Kauden, Kreis Ratibor. — Zentralverwaltung: Kammer des Ersten Herzoglich Ratiborer Fideikommisses in

Schloß Ratibor; Generalbevollmächtigter: Kammerpräsident von Schwarzkopf in Schloß Ratibor. Oberförsterei Kieferstädtel: Forstassessor Ziegler in Rachowik. — Zur Herrschaft gehören die Güter: Dombrowka, Brzeginka, Schloß Kieferstädtel mit Chorinskowik und Pohlisdorf; Koslow, Latiska, Lona-Lany mit Borwerk Bergschäferei; Pohlisdorf, Rachowik, Groß Schierafowik, Klein Schierafowik.

#### **Anteil der Fideikommißherrschaft Koschentin-Landsberg-Tworog:**

Eigt.: Se. Durchlaucht Karl Gottfried Prinz zu Hohenlohe-Ingelfingen auf Koschentin. Generalbevollm.: Oberforstmeister Mehner in Koschentin (F. 7) (Ost-OS.). Oberförsterei: Oberförster Belter in Tworog (F. 24). — Zur Herrschaft gehören die Güter: Kottenluft, Potempa, Schwinowik, Tworog, Neudorf = Tworog. Gesamtfläche: 7103,2 ha. Gesamt-Grdst.-R.-E.: 12 768,54 M.

#### **Majorats-herrschaft Laband:**

Eigt.: Johannes Graf von Welczek, Deutscher Botschafter in Madrid, Rittmeister d. R. a. D. auf Laband. — Güterdirektion: Direktor Max Wagner, Generalbevollmächtigter. — Rentmeister: Karl Greupner. Forstverwaltung: Forstverwalter Kliz in Waldenau. — Zur Herrschaft gehören die Güter: Alt Glewik mit Borwerk Lucasine; Laband, Niepaschüh, Scheschowik mit Borwerk Neuhof, Waldenau. Gesamtfläche: 2216 ha. Gesamt-Grdst.-R.-E.: 21 620 M.

#### **Herrschaft Kamieniek:**

Eigt.: Dr. jur. Friedrich Graf zu Stolberg-Stolberg auf Kamieniek. — Gräfl. Verwaltung: Rentmeister Dittrich in Kamieniek. Pächterin der Ökonomie: Gräfl. Schaffgotsch'sche Werke G. m. b. H. in Beuthen OS. Güterdirektor: Lengsfeld in Schomberg (F. 1094 Beuthen). — Zur Herrschaft gehören die Güter: Boniowik, Kamieniek mit Borwerk Josefsberg; Karchowik, Lubek, Kiondschas, Ziemienkik. Gesamtfläche: 2279 ha. Gesamt-Grdst.-R.-E.: 16 294 M.

#### **Majorats-herrschaft Löst-Beiskretscham:**

Eigt.: Kurl-Hubertus von Guradze auf Schloß Löst (F. 31 Löst). Hauptverwaltung: in Schloß Löst; Bevollmächt.: von Wedel (F. 2 und 59 Löst). Ökonomieverwaltung: Oberinspektor Mont in Kl. Pluschnik (F. 45 Löst). Forstverwaltung: Oberförster Pech in Dombrowka (F. 5 Löst). Brauereiverwaltung in Löst: Direktor Miller, Profurist Kretschmann (F. 49 Löst). — Zur Herrschaft gehören die Güter: Dombrowka mit den Forsthäusern Dianenberg und Klein Pluschnik und dem Jagdhaus Hubertus; Pawlowik, Bissarzowik, Klein Pluschnik, Sarnau, Löst mit Borwerk Ferdinandshof. Gesamtfläche: 4268,8 ha. Gesamt-Grdst.-R.-E.: 26 140 M.

#### **Herrschaft Brynnek:**

Eigt.: Edgar Reichsgraf Henckel von Donnersmarck, Rittmeister d. R. a. D. auf Schloß Brynnek. Rentamt: Rentmeister E. Tunich in Brynnek (F. 5 Tworog). Güterdirektion: Oberinspektor Mellin in Miedar (F. 3 Wieschowa). Forstverwaltung: Oberförster Schinn in Brynnek (F. 5 Tworog). — Zur Herrschaft gehören die Güter: Brynnek-Siemianowik mit Borm. Wandahof und Brzesnik; Hanussel mit Forsth. Pußti, Pohlom mit Borm. Ober Pohlom. Gesamtfläche: 2602 ha. Gesamt-Grdst.-R.-E.: 8271 M.

#### **Herrschaft Langendorf:**

Eigt.: Hannshubert Freiherr von Durant, Rittmeister d. R. a. D., Haus Unterberg in Ob (Schweiz). Pächterin: Agricultura A.-G., Vorstand: Frau Landrat von Brodhufen, Schloß Langendorf. Bevollm.: Günther Kuhnt, Güterdirektor in Langendorf. — Zur Herrschaft gehören die Güter: Blaschowitz, Langendorf, Schieroth mit Borwerk Hubertushof. Gesamtfläche: 1419,5 ha. Gesamt-Grdst.-R.-E.: 16 897 M.



### **Herrschaft Koppinik:**

Eigt.: Oberschlesische Landgesellschaft in Oppeln. — Zur Herrschaft gehören die Güter: Koppinik mit Vorwerken Adelenhof und Kopatsch. Gesamtfläche: 537,7 ha. Gesamt-Grdst.-R.-E.: 3441 M.

## **Stadt Gleiwitz**

Landgerichte: Gleiwitz und Beuthen. Amtsgerichte: Gleiwitz, Loß, Peistretscham und Beuthen.

Oberbürgermeister (F. 3441 u. 3223): Dr. Geisler.

Sitz der Kreisbehörde:

Landrat (Sammelnummer 3121): Harbig.

Kreisinspektor: Nitsche.

Kreiskasse (Sammelnummer 4667): Oberrentmeister Michaelis.

Kreisausschuß (Sammelnummer 3121): Philipp, Bürodirektor; Winkler, Giza K.-U.-Inspektoren, Mierzowski Obersekretär.

Kreiscommunal- und Kreispartassensyndikat: Dir. Jahn (Kreispartassensammelnummer 3121).

Kreisbaurat (Sammelnummer 3121): Seybold.

Kreisarzt (Sammelnummer 2351): Dr. Salzwedel Medizinalrat.

Gerichtsarzt: Dr. Spieker.

Kreistierarzt: Dr. Tauer, Vet.-Rat.

Katasterdir.: südl. Teil: Dr. Duczek in Gleiwitz, nördl. Teil: Hauschild in Loß.

Kreisräte: Bez. I. Babioch, II. Hanel, III. Dr. Schmickalla.

Finanzamt (Sammelnummer 5031): Hoppe, Oberregierungsrat.

Kulturamt f. d. Kreis Gleiwitz Stadt, Loß-Gleiwitz, Beuthen Stadt und Land, Hindenburg (Sammelnummer 3749): Dr. Heckmann, Ger.-Ass.

Gewerbeaufsichtsamt für den Stadt- und Landkreis Gleiwitz, Stadt- und Landfr. Beuthen, Kr. Hindenburg u. Restkreis Tarnowitz (Sammelnummer 4473): Kappe, Geweberat.

Wasserbauamt: (Sammelnr. 3858): Kahle, Reg.-Baurat.

Hochbauamt in Beuthen.

## **Verzeichnis der Güter**

### **Wiesen,**

Siedlungsg. (im Gutsbez. Langendorf);

Eigt.: Oberschlesische Landgesellschaft, Oppeln, Sternstraße 24; F. Langendorf (Krs. Gleiwitz) 24;

P. T. Abez. kK. Langendorf (2 km), E. Kestich (7 km), Loß (11 km), eK. Loß-Peistretscham, Ag. Loß;

Fl.: 313,7 ha;

Grdst.-R.-E.: 1097 M.

Aufgeteilt in 12 Bauernstellen.

### **Wittschin,**

Ritterg.; dem Verbande schlesischer Schweinezüchter angeschlossen; Zucht des vordest. dtsh. Landschweines; Brennerei;

Eigt.: Fideikommißherrschaft Wiest-Wittschin; Insp.: Kunisch; 1 Assistent, 1 Brennereiverwalter;

P. T. F. Abez. Wittschin, E. Patschin

(3,5 km), Ag. Loß, eK. Loß-Peistretscham, kK. Groß Patschin;

Fl.: 696 ha: 229 Ader, 49 Wiesen,

5 Weide, 12 Wasser, 383 Holz,

4 Garten, 14 Hof usw.;

Grdst.-R.-E.: 4895 M.

### **Wischowitz,**

Eigt.: Hannshubert Baron von Durant; Pächter: Agricultura A.-G., Frau Landrat von Brodhagen, Schloß Langendorf; Verw.: Direktor G. Ruhn;

E. Ag. eK. Loß (8,5 km), P. T. Abez. Langendorf (Kreis Gleiwitz), kK. Wischnitz;

Fl.: 322 ha: 233 Ader, 10,5 Wiesen,

65 Forsten, 3,5 Gewässer, 10 Obstand;

Grdst.-R.-E.: 3031 M., F.-Vers.-W.

279 850 RM.

### **Wogulitz,**

Freibauerngut;

Eigt.: Ignaz Wittmann;

E. P. T. F. Abez. Ag. kK. eK. Toft  
(Bhf. 0,5 km), 2 km;  
Fl.: 30,25 ha: 25 Ader, 4 Wiesen,  
1 Weide;  
Einh.-W.: 48 500 RM., F.-Vers.-W.  
60 000 RM., Ertr.-W.-Kl. 18/19.

— Eigent.: Peter Pirsch;  
Fl.: 26 61 ha: 20 Ader, 1 Wiesen,  
1 Weide, 0,25 Gewässer, 4,25 Ob-  
land;  
Einh.-W.: 46 000 RM., F.-Vers.-W.  
24 000 RM., Ertr.-W.-Kl. 18/19.

— Eigent.: Paul Poschit; Wassermühle;  
Fl.: 25 ha: 17,50 Ader, 2,50 Wiesen,  
1 Weide, 2,5 Wasser, 15 Obland;  
Einh.-W.: 42 000 RM., F.-Vers.-W.  
43 000 RM., Ertr.-W.-Kl. 18/19.

### **Boitschow,**

Ritterg.;  
Eigent.: Viktor August Maria Herzog  
von Ratibor; Pächter der Land-  
wirtschaft (253,98 ha): Ritterguts-  
besitzer Schubert in Strziblowitz;  
E. P. T. Rudzinski (8 km), F.  
Boitschow, Abez. Kiefernstädtel-  
Land, Ag. Gleiwitz, kK. Radowitz,  
eK. Jakobswalde;  
Fl.: 725,02,67 ha (davon verp.:  
253,98 ha): 201 Ader, 46 Wiesen,  
7 Weide, 468 Forsten;  
Grdst.-R.-E.: 4238,10 M.

### **Boniowitz,**

Ritterg.;  
Eigent.: Dr. jur. Friedrich Graf zu  
Stolberg-Stolberg auf Ramienitz;  
Pacht.: Gräfl. Schaffgötsch'sche Werke  
in Glewitz; Güterdir.: Lengsfeld  
in Schomberg;  
E. P. T. Broslawitz, Abez. Ramie-  
nitz, Ag. eK. Peistretscham, kK.  
Radowitz;  
Fl.: 202 ha (davon verp.: 108 5 ha):  
132 Ader, 18,5 Wiesen, 1 Weide,  
45,5 Forsten, 0,5 Gewässer, 4,5 Ob-  
land, Wege;  
F.-Vers.-W.: 15 330 RM.

— Eigent.: Bode's Erben in Boniowitz,  
Kreis Glewitz;  
Fl.: 25,50 ha: 24,75 Ader.

### **Brzezinka,**

Ritterg.; Brettmühle, verpachtet an

die Raudener Holzverwertung in  
Ratiborhammer;  
Eigent.: Viktor August Maria Herzog  
von Ratibor; Domänenverw.: Emil  
Kroll; 2 Assistenten; F. Laband 27;  
E. Laband (4 km), P. T. kK. Brze-  
zinka, Abez. Schloß Kiefernstädtel,  
Ag. eK. Glewitz;  
Fl.: 524,30,22 ha (davon verp.:  
69,50 ha): 340 Ader, 29 Wiesen,  
5 Weide, 142 Forsten, 2 Gewässer,  
2 Obland;  
Grdst.-R.-E.: 4374,03 M.

### **Brynnek-Siemianowicz,**

Ritterg. m. d. Vorn. Wandahof u.  
Brzesnik; Dampfsiegelei;  
Eigent.: Edgar Reichsgraf Hensel von  
Donnersmard, Rittmstr. a. D. auf  
Schloß Brynnek; F. Tworog 8;  
Rentmstr.: E. Tunich in Brynnek;  
2 Assistenten, 1 Obergärtner; Ober-  
insp.: Mellin in Niebar; Insp.:  
L. Schieron; Oberforst.: Schinn in  
Brynnek;  
P. T. F. 5 E. kK. Tworog, Kreis  
Glewitz (2 km), Abez. Brynnek,  
Ag. eK. Beuthen;  
Fl.: 880 ha: 200 Ader, 14 Wiesen,  
11 Weide, 614 Holz, 17 Wasser,  
24 Hof;  
Grdst.-R.-E.: 2232 M.

### **Chechlaw,**

Ritterg. m. d. Vorn. Niederhof,  
Dziadzinka u. Stodolka; Brennerei;  
Eigent.: Fideikommissherrschafft Uje-  
st-Bitschin; Oberinsp.: Walter Uje-  
st; 2 Assistenten, 1 Rentmeister,  
1 Brennereiverwalter;  
P. T. F. kK. Chechlaw (Kreis  
Glewitz). E. Rudzinski (5 km),  
Abez. Bitschin, Ag. Toft, eK.  
Jakobswalde;  
Fl.: 777 ha: 383 Ader, 61 Wiesen,  
3 Viehweide, 2 Wasser, 317 Holz,  
4 Garten, 17 Hof usw.;  
Grdst.-R.-E.: 11 411 M.

— Eigent.: Anton Bod u. Ehefrau Marie  
geb. Kuzias; Gasthaus (verp.:  
Robert Blaszczak in Chechlaw);  
Fl.: 22,05,30 ha: 17,75 Ader, 3,50  
Wiesen, 0,25 Weide;  
Grdst.-R.-E.: 338 M., F.-Vers.-W.  
50 000 RM.

**Ciohomig,**

Ritterg.;

Eigt.: Fideikommißherrschaft Ujest-Bitschin; Inspektor: Nierhoff in Slupsko; 1 Assistent;  
P. T. F. E. kK. Ag. Toft (Bahnhof 2 km), Abez. Bitschin, eK. Toft-Feistretscham;  
Fl.: 557 ha: 248 Ader, 27 Wiesen, 278 Holz, 4 Hof usw.;  
Grdst.-R.-E.: 4152 M.

**Deutsch Zernik,**

Staatsdomäne; Milchwirtschaft; Schwarzb. Ostfriesen; bish. Edel-schwein; Körner- u. Kartoffelbau; Gründung;  
Eigt.: Preussischer Domänenfiskus; Pacht: Max Klose; F. Nieborowik 20;  
E. Ag. eK. Gleiwitz (Bhf. 9 km), P. T. Klinb. Nieborowik, kK. Deutsch Zernik, Abez. Schönwald;  
Fl.: 84,1 ha: 65,6 Ader, 10,8 Wiesen, 2,4 Weide, 3,7 Forsten, 1,6 Sdland und Park;  
Grdst.-R.-E.: 964 M., F.-Vers.-W. 150 000 RM., Ertr.-W.-Kl. 16.

— Eigt.: Fabian u. Marie Przybilla;  
Fl.: 21,5 ha: 18 Ader, 0,50 Wiesen, 1 Weide, 2 Forsten;  
Grdst.-R.-E.: 159 M., Einh.-W. 18 000 RM., F.-Vers.-W. 13 000 RM., Ertr.-W.-Kl. 16.

— Eigt.: Alexander Ruffin;  
Fl.: 20,5 ha: 18,50 Ader, 1 Wiesen, 0,50 Weide, 0,50 Sdland;  
Grdst.-R.-E.: 172,50 M., Einh.-W. 20 777 RM., F.-Vers.-W. 28 000 RM., Ertr.-W.-Kl. 16.

**Dombrowka,**

Eigt.: Simon Platzet;  
E. Ag. eK. Abez. Toft (Bhf. 10 km), P. T. kK. Schwieben, F. Dombrowka;  
Fl.: 36,57,91 ha: 12,50 Ader, 6,25 Wiesen, 6,25 Weide, 11,50 Sdland;  
Grdst.-R.-E.: 111,69 M., Einh.-W. 7500 RM., F.-Vers.-W. 14 000 RM., Ertr.-W.-Kl. 20.

— Eigt.: Viktor Jangßel;  
Fl.: 28,23 ha: 11,25 Ader, 3,75 Wiesen, 2,50 Weide, 2,50 Forsten, 8,25 Sdland;

Grdst.-R.-E.: 92,73 M., Einh.-W. 6000 RM., F.-Vers.-W. 18 000 RM., Ertr.-W.-Kl. 20.

— Eigt.: Anton Ciolek;  
Fl.: 26,72 ha: 11,25 Ader, 3,75 Wiesen, 2,50 Weide, 3,75 Forsten, 5,50 Sdland;  
Grdst.-R.-E.: 66,69 M., Einh.-W. 5500 RM., Ertr.-W.-Kl. 20.

**Ellguth, v. Gröling,**

Allodial-Ritterg.; Schwarzb. Ostfriesen. — Karpfenzucht;  
Eigt.: Johannes Graf von Welczed, Majoratsherr auf Laband; Insp.: Franz Sioblaetz; F. Laband 29;  
P. T. E. Abez. kK. eK. Laband (Ars. Gleiwitz) 3,7 km, Ag. Gleiwitz;  
Fl.: 422 ha (danon verp.: 34 ha): 233 Ader, 65 Wiesen, 78 Forsten, 40 Gewässer;  
Grdst.-R.-E.: 3000 M., F.-Vers.-W. 193 310 RM., Ertr.-W.-Kl. III b.

**Ellguth-Toft,**

Ritterg.;

Eigt.: Allodialherrschaft Rottulin; Insp.: Ewald Liebelt;  
P. T. F. Abez. Groß Rottulin (3,4 km), Ag. E. Toft (5 km), eK. Toft-Feistretscham, kK. Groß Plutschnik;  
Fl.: 198 ha: 176 Ader, 17 Wiesen, 2 Weide, 1 Holz, 1 Garten, 1 Hof usw.;  
Grdst.-R.-E.: 1875 M.

**Ellguth-Zabrze,**

Gut; Dehringengrube (im Stadtkreis Gleiwitz gelegen);  
Eigt.: Hohenlohewerke A.-G. in Hohenlohehütte; F. Gleiwitz 115;  
P. T. E. eK kK. Ag. Gleiwitz;  
Fl.: nicht bekannt; 100 ha Landwirtschaft;  
Grdst.-R.-E.: etwa 1000 M.

**Elsterberg,**

Ritterg.;

Eigt.: Oberschles. Landgesellschaft, Oppeln, Sternstraße 24; Pacht: Rittmeister a. D. Günther Staroste; E. Patzsch (3 km), P. T. Groß Patzsch (2,8 km), Abez. Schieroth, Ag. Feistretscham, kK. Pniow, eK. Toft-Feistretscham;  
Fl.: 162,5 ha: 142,5 Ader, 10 Wiesen, 7,5 Forsten, 2,5 Hof, Wege.



## **Garbel,**

Stadtgut (Stadtkreis Gleiwitz);  
Ostfriesen. — Oldenburger Pferde-  
zucht;  
Eigt.: Stadtgemeinde Gleiwitz;  
Gutsverw.: Inspektor Schloms; 1  
Assistent;  
P. T. F. 282, E. eK. kK. Ag. Gleiwitz;  
Fl.: 110,7 ha: 79,8 Ader, 30 Kiesel-  
wiesen;  
Grdst.-R.-E.: 1260 M.

## **Giegomitz,**

Eigt.: Johanna Biniek;  
E. Abesz. Ag. Loß (Bhf. 6 km), P.  
T. F. kK. Bishornitz;  
Fl.: 25 ha: 22,50 Ader, 2,50 Wiesen;  
F.-Vers.-W.: 28 000 RM.

— Eigt.: Stanislaus Mitosch;  
Fl.: 25 ha: 24 Ader, 1 Wiesen.

— Eigt.: Karoline Sierla;  
Fl.: 25 ha: 24 Ader, 1 Wiesen;  
F.-Vers.-W.: 18 000 RM.

## **Gleiwitz (Stadt),**

Gut Petersdorf;  
Eigt.: Gleiwitz = Petersdorfer In-  
dustrie-G. m. b. H., Gleiwitz, Fabrik-  
straße; Pächter: Oberamt. Kroll;  
Geschäftsführer: Dr. C. Wähner;  
E. P. T. F. Gleiwitz (3301); Guts-  
bezirk gehört jetzt zur Stadt-  
gemeinde Gleiwitz, der Rest zur  
Gemeinde Laband (Waldenau);  
kK. Gleiwitz-Petersdorf, eK. Gleiwitz;  
Fl.: 385,84 ha (verp.: 184,21 ha):  
153,52 Ader, 5,78 Wiesen, 36,04  
Weiden, 26,49 Forsten, 164,01 Sd-  
land;  
Grdst.-R.-E.: 2280,85 M., Einh.-  
W. 312 479 RM., F.-Versich.-W.  
150 000 RM.

— (Alt), Ritterg. m. Vorw. Lucasine;  
Zohlenzucht;  
Eigt.: Johannes Graf von Welczeß,  
Rittmstr. d. R. a. D.; General-  
bevollm.: Direktor Max Wagner;  
Rentmstr.: Karl Greupner; Forst-  
verw.: Aliz in Waldenau; Insp.:  
Ernst Rad; F. Laband (Krs. Gleiwitz)  
29;  
P. T. E. Ag. eK. Gleiwitz (3,8 km),  
Abesz. kK. Laband;

Fl.: 378 ha (davon verp. 42 ha):  
231 Ader, 59 Wiesen, 61 Forsten,  
27 Gewässer;  
Grdst.-R.-E.: 5865 M., F.-Vers.-W.  
158 705 RM., Ertr.-W.-Kl. II b.

## **— (Stadt),**

Eigt.: Magistrat Gleiwitz; Stadt-  
forstverw.: Bogrzeba; F. Gleiwitz  
4620;  
Fl.: 356 ha: 356 Forsten;  
Grdst.-R.-E.: 1576,50 M.

## **— Versuchsgarten;**

Eigt.: Magistrat Gleiwitz; Pächter:  
Walter Schloms; F. Gleiwitz 2266;  
E. P. T. Abesz. Ag. kK. eK. Gleiwitz;  
Fl.: 122,8 ha (in Parzellen verp.:  
7,56 ha): 89,19 Ader, 32,50 Wiesen,  
1,18 Hof, Garten;  
Grdst.-R.-E.: 1274,91 M., F.-Vers.-  
W. 163 800 RM.

— Eigt.: Kath. Pfarramt St. Bartho-  
lomaeus in Gleiwitz;  
kK. eK. Ag. E. P. T. Gleiwitz  
(F. 3660);  
Fl.: 35 ha; Nukneigung des je-  
weiligen Pfarrers.

## **— Stadtgut; Fuhrbetrieb;**

Eigt.: Marie Slowig; Verw.:  
Heinrich Slowig, Gleiwitz, Nieder-  
wallstraße, F. 4651;  
Fl.: 24 ha (davon verp.: 1,5 ha):  
19 Ader, 5 Wiesen;  
Grdst.-R.-E.: 388,90 M., Einh.-W.  
35 350 RM., F.-Vers.-W. 75 760 RM.

— Eigt.: Max Zernit; Verw.: Ernst  
Rupprich, Gleiwitz, Mühlsstraße 8,  
F. 4363;  
Fl.: 22 ha (davon gep.: 4 ha):  
16 Ader, 1 Wiesen, 2 Gewässer,  
3 Sdland;  
F.-Vers.-W.: 122 000 RM.

## **Groß- u. Klein-Patschin,**

Ritterg. m. Vorw. Posadow;  
Eigt.: Klaus von Guradze, Ritt-  
mstr. d. R. a. D. in Loß; Ober-  
insp.: Rudolf Sawlitschka in Groß-  
Patschin; F. Loß 11;  
E. P. T. kK. Patschin, Abesz. Loß-  
Land, Ag. eK. Loß;  
Fl.: 490 ha (davon verp.: 30 ha):  
400 Ader, 50 Wiesen, 40 Wege, Hof,  
Sdland;

Grdst.-R.-E.: 4701,81 M., F.-Vers.-W. 465 000 RM., Ertr.-W.-Kl. 16/17.

### Groß Schieratowik,

Rittergut; Dampfbrennerei. — Ziegelei. — Milchherde u. Kohlenzucht;

Eigt.: Viktor August Maria Herzog von Ratibor; Verw.: von Schweinichen in Gr. Schieratowik; F. 5 Kiefernstädtel; E. Rudzini (12 km), P. T. kK. Rachowik, Abbez. Schloß Kiefernstädtel, Ag. Glewik, eK. Jakobs-  
walde;

Fl.: 815,39,91 ha (davon verpachtet: 26,50 ha): 194 Acker, 45 Wiesen, 6 Weide, 564 Forsten, 4 Gewässer; Grdst.-R.-E.: 3966,30 M.

### Groß-Zaolschan,

Ritterg.;

Eigt.: Oberschles. Landgesellschaft, Oppeln, Sternstraße 24; F. Peiskretscham 8; E. P. T. Abbez. Ag. kK. Peiskretscham (Bhf. 0,3 km), eK. Glewik;

Fl.: 88 ha;

Grdst.-R.-E.: 362 M.

Das Gut ist bereits besiedelt.

### — Restritterg.;

Eigt.: Fabrikbesitzer Ordon, Beuthen OS.;

Fl.: 63,2 ha;

Grdst.-R.-E.: 362 M.

### Hanuffel,

Ritterg. m. Forsth. Pustki;

Eigt.: Edgar Reichsgraf Hendel von Donnersmard, Rittmstr. d. R. a. D. auf Schloß Brynnek (F. Tworog 8); Rentamt: Rentmstr. E. Tunich in Brynnek (F. Tworog 5); 2 Assistenten, 1 Obergärtner;

Güterdirektion: Oberinsp. Mellin in Miedar (F. Wieschowa 3); Forstverw.: Oberförster Schinn in Brynnek (F. Tworog 5); 3 Förster, 3 Heger;

P. T. E. kK. Tworog (Ars. Glewik) 3,5 km; Abbez. Brynnek, Ag. eK. Beuthen OS.;

Fl.: 617 ha: 91 Acker, 17 Wiesen, 11 Weide, 478 Forsten, 17 Gewässer, 3 Hof usw.;

Grdst.-R.-E.: 1579 M.

### Jaschtowik,

Ritterg.; reine Ostfriesenherde;

Eigt.: Frau Clara Kügler; 1 Wirtschaftsaufsicht; F. Peiskretscham 28; E. P. T. Ag. eK. Peiskretscham (Bhf. 4 km), Abbez. Lubie, kK. Ziemenhik;

Fl.: 234,5 ha (davon verp.: 4 ha): 200 Acker, 13 Wiesen, 16 Weide, 1 Forsten, 0,5 Gewässer, 4 Garten; Grdst.-R.-E.: 1920 M., Einh.-W. 200 200 RM., F.-Vers.-W. 175 500 RM.

### Jasten,

Staatsdomäne mit Vorwerk Kopanina; Schwarzb. Ostfriesenherde. — Pferde- und Vered. Landtschwein.

— Geflügel- und Fischzucht. — Handelsgärtnerei;

Eigt.: Preussischer Domänenfiskus; Pächter: Alfred Zigahl; 1 Inspektor; F. Peiskretscham 96;

E. Peiskretscham (9 km), Tworog (8 km), P. T. Lubie (4 km), Abbez. Brynnek, Ag. eK. Peiskretscham, kK. Koppinik;

Fl.: 338 ha: 289 Acker, 20 Wiesen, 17 Forsten, 2 Gewässer, 7 Hof, 3 Garten;

Grdst.-R.-E.: 1641 M.

### Kamieniek,

Ritterg. m. Vorw. Jolefsberg; Brennerei. — Kalksteinbruch mit Ofen (außer Betrieb). — Schwarzb. Ostfriesen. — Gründüngung. — Kartoffelbau;

Eigt.: Friedrich Graf zu Stolberg-Stolberg auf Kamieniek; Pächter: Gräfl. Schaffgotsch'sche Werke Glewik; Inspektor: Josef Golly; F. Peiskretscham 78 (Schaffgotsch'sche Werke), Peiskretscham 12 (Stolberg'sche Verwaltung);

E. P. T. Broslawik, Abbez. Kamieniek; Ag. eK. Peiskretscham, kK. Kamieniek;

Fl.: 592 ha (davon verpachtet: 302,5 ha): 305,5 Acker, 11,0 Wiesen, 10 Weide, 251 Forsten, 4 Gewässer, 10,5 Acker einschl. Wege;

Grdst.-R.-E.: 1280,19 M., F.-Vers.-W. 1 535 547 RM.

— Eigt.: Ernst Starostzik; Mühle; F. Wieschowa 2;

Fl.: 22 ha: 15 Ader, 1,5 Wiesen,  
3 Weide, 2,5 Gewässer, Ödland;  
Grdst.-R.-E.: 96 M., Einh.-W.  
25 000 RM., F.-Vers.-W. 75 000  
RM., Ertr.-W.-Kl. 17.

#### **Karchowik,**

Ritterg.;  
Eigt.: Friedrich Graf zu Stolberg-  
Stolberg; Päch.: Gräfl. Schaff-  
got'sche Werke Gleiwitz; Insp.:  
Gölln in Ramienitz;  
E. P. T. Ag. eK. Peiskretscham,  
Abetz. Ramienitz, kK. Karchowik;  
Fl.: 166 ha: 123 Ader, 33 Wiesen,  
5 Weide, 1 Forsten, 2 Gewässer,  
2 Ödland einschl. Wege;  
Grdst.-R.-E.: 1782 M.

— Eigt.: Preuß. Bergwerksdirektion,  
Zweigst. Hindenburg OS.; Päch.:  
Landwirt Ludwig in Karchowik;  
Fl.: 35 ha: 32,50 Ader;  
Grdst.-R.-E.: 89,83 M.

#### **Kieserstädtel (Schloß),**

Ritterg. m. Chorinstowitz u. Pohls-  
dorf;  
Eigt.: Viktor August Maria Herzog  
von Ratibor; Domänenverw.:  
Lebes; F. Kieserstädtel 7;  
E. Ag. Gleiwitz (10 km), P. T. kK.  
Kieserstädtel, Abetz. Schloß Kieser-  
städtel, eK. Jacobswalde;  
Fl.: 459,62,56 ha: 181 Ader, 14  
Wiesen, 3 Weide, 253 Forsten;  
Grdst.-R.-E.: 3297,90 M.

#### **Kielechla,**

Eigt.: Joseph Badura;  
E. Keltz OS. u. Tworog OS.;  
P. T. F. kK. Langendorf, Abetz.  
Schwieben, Ag. eK. Toft;  
Fl.: 36,67,80 ha: 33,67,80 Ader,  
1 Wiesen, 2 Weide;  
Grdst.-R.-E.: 342,54 M., F.-Vers.-  
W. 50 000 RM.

— Eigt.: Christian Alencz;  
Fl.: 36,48,43 ha: 33,48,43 Ader,  
2 Wiesen, 2 Weide;  
Grdst.-R.-E.: 355,26 M., F.-Vers.-  
W. 50 000 RM.

#### **Klein-Schierakowitz,**

Ritterg.;  
Eigt.: Viktor August Maria Herzog

von Ratibor; Domänenverw.: von  
Schweinichen; F. Kieserstädtel;  
E. Rudziniß (13 km), P. T. kK.  
Rachowik, Abetz. Kieserstädtel-Land,  
Ag. Gleiwitz, eK. Jacobswalde;  
Fl.: 1031,19,60 ha (davon verp.:  
51,03,30 ha): 143 Ader, 61 Wiesen,  
825 Forsten;  
Grdst.-R.-E.: 3838,17 M.

#### **Klein-Willowitz,**

Siedlungsgut;  
Eigt.: Oberschles. Landgesellschaft,  
Oppeln, Sternstraße 24; F. Toft 64;  
E. P. T. Ag. eK. Toft (Bhf. 4 km),  
Abetz. Toft-Land, eK. Toft-Peis-  
kretscham;  
Fl.: 168,4 ha: 159,6 Ader, 2,4  
Wiesen, 6,4 Ödland;  
Grdst.-R.-E.: 1506 M.  
Das Gut ist bereits besiedelt.

#### **Klischau,**

Ritterg.;  
Eigt.: Fideikommißherrschaft Ujest-  
Bitzschin; Insp.: Pfukner i. Lasar-  
zowka; 1 Assistent; F. Brzezinka;  
P. T. Brzezinka (Krs. Gleiwitz) 4  
km, E. Tatichau (2 km), Abetz.  
Bitzschin, Ag. eK. Gleiwitz, kK.  
Laband;  
Fl.: 490 ha: 73 Ader, 8 Wiesen,  
10 Dauerweiden, 395 Holz, 4 Hof  
uwm.;  
Grdst.-R.-E.: 2746 M.

#### **Koppensfeld,**

Ritterg.;  
Eigt.: Oberschles. Landgesellschaft,  
Oppeln, Sternstraße 24; F. Peis-  
kretscham 49; bereits besiedelt;  
Restgut Fl.: 70,61 ha;  
Eigt.: Friedrich Dienthal;  
E. Peiskretscham (14 km), Toft  
(9 km), P. T. Langendorf, Abetz.  
kK. Schiroth, eK. Toft-Peis-  
kretscham.

#### **Koppinik,**

Ritterg. m. d. Worm. Adelsenhof u.  
Koratsch u. Gutsgasthaus; Holländ.  
Bieh. — Milchwirtschaft. — Gast-  
haus.  
Eigt.: Oberschles. Landgesellschaft  
Oppeln, Sternstraße 24; F. Peis-  
kretscham 60; bereits besiedelt;  
Restgut 65,92 ha;



Eigt.: Paul Mitus;  
E. Ag. Peistretscham (6 km), P.  
T. Abesz. Lubie, kK. Roppiniß, eK.  
Toß-Peistretscham.

#### **Roslow,**

I. u. II. Ritterg.;  
Eigt.: Viktor August Maria Herzog  
von Ratibor; Verw.: Treviranus  
in Lona-Lang;  
E. Ag. eK. Gleiwitz, P. T. F. kK.  
Brzezinka, Abesz. Riefernstadt-  
Land;  
Fl.: 229,74,30 ha (davon verp.:  
213,34,30 ha): 64 Ader, 11 Wiesen,  
5 Weide, 147 Forsten, 1 Gewässer;  
Grdst.-R.-E.: 1309,98 M.

#### **— III. Ritterg.;**

Eigt.: Viktor August Maria Herzog  
von Ratibor; Verw.: Treviranus  
in Lona-Lang;  
Fl.: 435,52,17 ha (davon verpachtet:  
30,50 ha): 148 Ader, 24 Wiesen,  
262 Forsten;  
Grdst.-R.-E.: 2696,73 M.

#### **Rottulin (Groß),**

Ritterg.; Brennerei;  
Eigt.: Allodialherrschaft Rottulin;  
Insp.: Rindfleisch; 1 Assistent; 1  
Brennereiverw.; F. Blottnitz 8;  
P. T. Abesz. kK. Groß Rottulin;  
E. Blottnitz (3 km), Ag. Toß, eK.  
Toß-Peistretscham;  
Fl.: 793 ha: 406 Ader, 42 Wiesen,  
329 Forsten, 6 Garten, 10 Hof usw.;  
Grdst.-R.-E.: 7252 M.

#### **— Eigt.: Kath. Kirchengemeinde; Nutznießer: Pfarrer Sabusch; Fl.: 22,6,30 ha: 17,27,60 Ader, 4,27,90 Wiesen, 0,50,80 Weiden; Grdst.-R.-E.: 196 M.**

#### **Rottlischowitz,**

Staatsdomäne; 1 schwarzb. und 1  
roth. Ostfriesenherde. — Milchwirt-  
schaft. — Brennerei;  
Eigt.: Preussischer Domänenfiskus;  
Pacht.: Emil Zschirnt; 1 Wirt-  
schaftsbeamter, 1 Brennereiverw.;  
E. P. T. Abesz. Ag. kK. eK. Toß,  
F. Toß 9;  
Fl.: 364,7 ha: 306 Ader, 30 Wiesen,  
3 Weide, 14 Forsten, 5 Sdland;  
Grdst.-R.-E.: 4347 M.

#### **Rottenluft,**

Gutsbez.;

Eigt.: Karl Gottfried Prinz zu  
Hohenlohe-Ingelfingen auf Kolchen-  
tin; Generalbevollm.: Oberforst-  
meister Mehner, Koljencin; F. Ko-  
ljencin 7; Oberforst.: Vetter in  
Tworog; F. Tworog 24;  
P. T. F. E. Abesz. kK. Tworog, Ars.  
Gleiwitz (3 km), Ag. Beuthen OS.,  
eK. Tarnowitz;  
Fl.: 2338,1 ha (davon i. d. Gem.:  
86,2 ha): 63,7 Ader, 83,8 Wiesen,  
27,8 Weide, 2145,5 Forsten.

#### **Taband,**

Waldgut; Rote Ostfriesen; Deutsch.  
Edelschwein; Zöhlensaufzucht. —  
Dampfbrennerei; Dampfziegelei;  
Eigt.: Johannes Graf von Welczed,  
Rittmstr. d. R. a. D. auf Taband;  
Güterdir.: Generalbevollmächtigter  
Wagner in Taband; 1 Inspektor,  
1 Brennereiverwalt., 1 Obergärtner,  
1 Amtssekretär; F. Taband 29;  
P. T. E. Abesz. eK. kK. Taband,  
Kreis Glewitz, Ag. Glewitz;  
Fl.: 530 ha (davon parzellenweise  
verp.: 45 ha): 225 Ader, 78 Wiesen,  
13 Weiden, 212 Forsten, 2 Sdland;  
Grdst.-R.-E.: 4176 M., F.-Vers.-W.  
561 695 RM., Ertr.-W.-Kl. III b.

#### **Langendorf,**

Ritterg.; Brennerei; Steinbrüche;  
Obstbau;  
Eigt.: Hannshubert Baron von  
Durant; Pacht.: Agricultura A.-G.,  
Frau Landrat von Brodhausen,  
Schloß Langendorf; Verw.: Direktor  
G. Kuhnt, Langendorf; F. Langen-  
dorf 25;  
E. Keltzsch (7 km), Toß (11,4 km),  
P. T. Abesz. kK. Langendorf, Ag.  
eK. Toß;  
Fl.: 547 ha: 500 Ader, 17 Wiesen,  
10 Park und Garten, 3 Forsten,  
17 Sdland;  
Grdst.-R.-E.: 8842 M., F.-Vers.-W.  
618 700 RM.

#### **— Eigt.: Anton Kociof;**

Fl.: 26,57,86 ha;  
F.-Vers.-W. 30 000 RM., Ertr.-W.-  
Kl. 18.

#### **— Eigt.: Franz Kociof;**

Fl.: 25,50 ha: 24,50 Ader, 1 Wiesen;

### **Lasarzewka,**

Ritterg. m. Vorm. Wbdzierow;  
Eigt.: Fideikommißherrschaft Ujeſt-  
Bittſchin; Insp.: Pfühner in Las-  
tarzewka, Mende in Wbdzierow;  
1 Aſſiſtent;  
P. T. F. E. Rudziniß, Krs. Glewiß  
(4 km), Abez. Bittſchin, Ag. Glewiß,  
eK. Jacobswalde, kK. Rudnau;  
Fl.: 808 ha: 192 Ader, 50 Wiesen,  
32 Weide, 513 Forſten, 1 Garten,  
20 Hof uſw.;  
Grdst.-R.-E.: 5107 M.

### **Laſſa,**

Ritterg.;  
Eigt.: Viktor August Maria Herzog  
von Ratibor; Pächter der Land-  
wirtschaft: Rittergutsbef. Schubert  
in Strzidlowiß, Poſt Pluder OS.;  
E. P. T. F. Rudziniß, Krs. Glewiß  
(5 km), Abez. Kieſerſtädtel-Land,  
Ag. Glewiß, kK. Rachowiß, eK.  
Jacobswalde;  
Fl.: 689,67,70 ha (davon verp.:  
99,22 ha): 79 Ader, 19 Wiesen,  
1 Weide, 589 Forſten;  
Grdst.-R.-E.: 2062,32 M.

### **Leboſchowiß,**

ſelbſt. Gutsbez.;  
Eigt.: Se. Durchlaucht Chriſtian  
Kraſt zu Hohenlohe-Öhringen;  
P. T. kK. Piſchowiß (1,5 km), E.  
Ag. Glewiß (12 km), Abez. Piſcho-  
wiß, eK. Jacobswalde;  
Fl.: 305 ha: 17 Ader, 10 Wiesen,  
2 Weide, 1 Gewäſſer, 274 Forſten,  
1 Hof;  
Grdst.-R.-E.: 597 M.

### **Lohnia,**

Ritterg.;  
Eigt.: Fideikommißherrschaft Ujeſt-  
Bittſchin; Oberinspektor: Aſſig;  
1 Aſſiſtent;  
P. T. E. Rudziniß (3 km), Abez.  
Bittſchin, kK. Cheſchlaw, Ag. Toſt  
eK. Jacobswalde;  
Fl.: 254 ha: 209 Ader, 28 Wiesen,  
12 Holz, 5 Hof uſw.;  
Grdst.-R.-E.: 3723 M.

### **Lona-Lang,**

Ritterg. m. Vorm. Bergſchäferei;

Eigt.: August Viktor Maria Herzog  
von Ratibor; Verw.: Treviranus;  
F. Domäne Lona-Lang, Kieſer-  
ſtädtel 4;

E. Ag. Glewiß (9 km), P. T. kK.  
Kieſerſtädtel, Abez. Kieſerſtädtel-  
Land, eK. Jacobswalde;  
Fl.: 996,12,85 ha (davon verp.:  
31,94,30 ha): 397 Ader, 39 Wiesen,  
552 Forſten, 2 Gewäſſer;  
Grdst.-R.-E.: 5372,79 M.

### **Lubek,**

Ritterg.;  
Eigt.: Friedrich Graf zu Stolberg-  
Stolberg; Pächter: Gräfl. Schaff-  
goſch'sche Werke Glewiß; wird  
von Rittergut Kiondsas aus be-  
wirtschaftet;  
E. Broslawiß, P. T. F. Lubie, Abez.  
Kamieniek, Ag. eK. Peiſtreſſcham,  
kK. Kiondsas;  
Fl.: 173 ha: 158 Ader, 10 Wiesen,  
1,5 Weide, 0,5 Forſten, 0,5 Gewäſſer,  
2,5 Odland einſchl. Wege.

### **Lubie,**

Majorat, beſtehend aus den Ritter-  
gütern Ober Lubie mit Vornwert  
Franziſtahoſ, und Nieder Lubie mit  
Vorn. Emanuelswunſch; Mitglied  
d. Saathauſes d. Landwirtschafts-  
kammer OS.; Rindviehzucht: Ost-  
ſieſen;  
Eigt.: Erwin v. Bergwelt-Baildon,  
Kgl. Preuß. Gerichtſaſſeſſor a. D.,  
Rittmeiſter d. R. a. D., Kreis-  
deputierter; F. Peiſtreſſcham 36;  
P. T. Abez. Lubie OS., E. Ag.  
Peiſtreſſcham (5 u. 3 km, Bhl. 7 u.  
5 km), eK. Toſt-Peiſtreſſcham, kK.  
Koppiniß;  
Ober Lubie; Elektr. Licht- und  
Kraſtanlage;  
Rentmeiſter: Krawczuk in Ober  
Lubie; Inſpektor: Brandt in Ober  
Lubie; Insp.: Steinicke in Nieder  
Lubie;  
Fl.: 514 ha: 377 Ader, 37 Wiesen,  
1,5 Weide, 1,3 Gewäſſer, 79 Forſten,  
3 Park, 1 Gärten, 14,2 Hof uſw.;  
Nieder Lubie;  
Fl.: 497 ha: 395 Ader, 35,5 Wiesen,  
1,5 Weide, 0,5 Gewäſſer, 52 Forſten,  
0,5 Garten, 12 Hof uſw.;  
Ges.-Fl.: 1011 ha;  
Ges.-Grdst.-R.-E.: 6968 M.

— Siedlungsgut;  
Eigt.: Oberschlesische Landgesellschaft,  
Oppeln, Sternstraße 24;  
Fl.: ca. 125 ha.

#### **Neudorf-Tworog,**

Gutsbez.;  
Eigt.: Se. Durchlaucht Karl Gott-  
fried Prinz zu Hohenlohe-Ingel-  
fingen auf Roschentin; General-  
bevollm.: Oberforstmr. Mehner,  
Roszcen (F. Roszcen 7); Ober-  
försterei: Oberförster Wetter in  
Tworog (F. 24);  
P. T. F. E. Abesz. kK. Tworog, Ars.  
Gleiwitz (3 km), eK. Tarnowitz, Ag.  
Beuthen OS.;  
Fl.: 609,7 ha (davon 4,2 ha i. d.  
Gem.): 6,1 Wiese, 603,6 Forsten.

#### **Nieborowitz,**

Staatsdomäne;  
Eigt.: Preussischer Domänenfiskus;  
Pächt.: v. Frau Elisabeth Müde;  
Insp.: Konrad Haase; F. Nieboro-  
witz 4;  
P. T. Klnb. Nieborowitz, Abesz.  
Bilchowitz, E. Ag. eK. Gleiwitz  
(Bhf. 10 km), kK. Deutsch Zernitz;  
Fl.: 290 ha: 224 Acker, 31 Wiesen,  
20 Forsten, 2 Gewässer, 1 Obstand,  
12 Garten, Hof, Wege;  
Grdst.-R.-E.: 1468 M., Einh.-W.  
280 427 RM.

#### **Nieborowitz-Hammer,**

Ritterg.; Landwirtschaft; Fischzucht;  
Eigt.: Curt Friedrich von Schroeter,  
Rittmstr. a. D. und Fideikommiß-  
besitzer; Familienbesitz seit 1895;  
F. Nieborowitz 1, Försterei Waid-  
mannsruh Nieborowitz 6;  
Fl.: 260,16,19 ha: 7,26,10 Acker,  
8,29,64 Wiesen, 1,79,39 Weide,  
198,34,84 Forsten, 32,74,20 Gewässer,  
11,72,02 Hof, Wege, Park;  
Grdst.-R.-E.: 845,76 M., F.-Vers.-  
W. 318 000 RM., Ertr.-W.-Kl. 19.

#### **Nietarm,**

Ritterg.;  
Eigt.: Herrschaft Ponischowitz; Öko-  
nomiedir.: Dr. Hamann in Po-  
nischowitz; Insp.: Nelshübel in  
Ponischowitz; 2 Assistenten, 1 Bren-  
nerei-Verwalter;

P. T. F. E. Ag. Toft (4 km), Abesz.  
Bittschin, kK. Ponischowitz, eK. Toft-  
Peiskretscham;  
Fl.: 118 ha: 104 Acker, 11 Wiesen,  
3 Hof usw.;  
Grdst.-R.-E.: 895 M.

#### **Niepalschütz (Fortuna),**

Ritterg.; Dtsch. Edelschwein;  
Eigt.: Johannes Graf von Welczed,  
Rittmstr. d. R. a. D. auf Laband;  
Güterdirektion: Direktor Max  
Wagner, Generalbevollmächtigter  
(F. Laband 29); Rentmstr.: Karl  
Greupner; Insp.: Bernhard Bartlitz  
(F. Laband 29);  
P. T. E. Abesz. eK. kK. Laband,  
Ars. Gleiwitz (2 km), Ag. Gleiwitz;  
Fl.: 335 ha (davon verp.: 22 ha):  
285 Acker, 24 Wiesen, 23 Forsten;  
Grdst.-R.-E.: 4602 M., F.-Vers.-W.  
277 544 RM., Ertr.-W.-Kl. III a.

#### **Niemiesche,**

Ritterg.; Kartoffelrodnererei (1 Ver-  
walter);  
Eigt.: Herrschaft Ponischowitz; Öko-  
nomiedir.: Dr. Hamann in Po-  
nischowitz; Insp.: Nelshübel in  
Ponischowitz; 2 Assistenten;  
P. T. F. Abesz. Bittschin (4 km), E.  
Ag. Toft (5 km), kK. Ponischowitz,  
eK. Toft-Peiskretscham;  
Fl.: 229 ha: 153 Acker, 62 Wiesen,  
2 Weide, 3 Gewässer, 3 Forsten,  
11 Hof usw.;  
Grdst.-R.-E.: 2611 M.

#### **Ostroppa,**

Gut; Saatzuchtwirtschaft; Viehzucht-  
betrieb (Herdbuchherde);  
Eigt.: Kofswerke und Chemische  
Fabriken Aktiengesellschaft in Berlin  
NW. 40, Hindenburgstraße 9, Abtl.  
Gleiwitzer Grube in Gleiwitz;  
Pächt.: Bisslering, Bodwin; F. Gleiwitz  
5063;  
E.P.T.Ag.kK.eK. Gleiwitz (4,8 km);  
Gehört seit 1. 1. 1927 zum Stadt-  
bezirk Gleiwitz;  
Fl.: 186,26,42 ha (davon verp.:  
11,96,72 ha): 167,74,73 Acker, 7,77,77  
Wiesen, 2,74,67 Weide, 0,90,40  
Forsten, 0,79,43 Gewässer, 2,42,72  
Obstand;  
Grdst.-R.-E.: 1421,94 RM.



**Ottmüchom,**

Gut;

Eigt.: Aktiengesellschaft Rignose,  
Berlin NW. 40, Moltefstr. 1; Dir.:  
Dr. Langelsch, Kruppamühle OS.;  
E. Keltich (6 km), P. T. F. Abcz.  
kK. Langendorf (6 km), Ag. Toft,  
eK. Kruppamühle;

Fl.: 110,03,99 ha (davon perp.: 2 ha  
Acker und Wiesen): 45,52,57 Acker,  
9,24,14 Wiesen, 2,00,87 Weide,  
49,83,02 Forsten, 2,24,90 Gewässer,  
1,18,49 Hof;  
Grdst.-R.-E.: 146,70 M., F.-Vers.-  
W. 19 500 RM.

**Pawlowik,**

Eigt.: Johann Mendla; Lohnmühle;  
F. Toft 41;

E. P. T. Abcz. Ag. eK. Toft (Bhf.  
3,5 km), kK. Groß Plutschnik;  
Fl.: 24,62 ha: 16,2 Acker, 2,2 Wiesen,  
1,2 Weide, 2,2 Gewässer, 1 Ödland;  
Einh.-W. 44 350 RM., F.-Vers.-W.  
13 470 RM.

**Peistretscham,**

Dominium Groß Zaoltschan;

Eigt.: Alexander Ordon; Verw.:  
Aderchaffer Theodor Malucha; F.  
Peistretscham 8;

E. P. T. Abcz. Ag. eK. kK. Peis-  
tretscham (Bhf. 0,5 km);

Fl.: 87,50 ha (davon perp.: 25 ha):  
68,75 Acker, 6,25 Wiesen, 6,25  
Forsten, 6,25 Ödland;  
Grdst.-R.-E.: 705 M., Einh.-W.  
87 500 RM., F.-Vers.-W. 84 850 RM.

**Worm. Minnaberg;**

Eigt.: Frik Franke;

Fl.: 61 ha: 53 Acker, 6 Wiesen,  
1 Weide, 1 Hof, Garten;

Grdst.-R.-E.: 597 M., Einh.-W.  
56 300 RM., F.-Vers.-W. 33 900 RM.

**Eigt.: Johann Goncz;**

Fl.: 30,5 ha: 23 Acker, 4,5 Wiesen,  
3 Weide;

Einh.-W.: 40 000 RM., F.-Vers.-W.  
33 000 RM.

**Eigt.: Andreas Wietshorke, Ober-  
wallstraße 2;**

Fl.: 22,5 ha (davon gep.: 2 ha):  
17 Acker, 3,5 Wiesen, 2 Weide;

Grdst.-R.-E.: 321,42 M., Einh.-W.

23 500 RM., F.-Vers.-W. 40 000  
RM., Ertr.-W.-Kl. 3a u. 3b.

**Eigt.: Katharina Schnura, Tofter  
Straße 18;**

Fl.: 21 ha: 17 Acker, 2 Wiesen,  
2 Weide;

Einh.-W.: 44 000 RM., F.-Vers.-W.  
21 000 RM., Ertr.-W.-Kl. 3a.

**Eigt.: Franz Woikst und Ehefrau  
Sofie;**

Fl.: 21 ha: 17 Acker, 3 Wiesen,  
1 Weide;

Einh.-W.: 43 000 RM., F.-Vers.-W.  
40 000 RM., Ertr.-W.-Kl. 3a.

**Petersdorf i. Gleiwik (Stadt).****Pilchowitz,**

Staatsdomäne; Schwarzbunte Ost-  
striesen; Zucht des deutschen Edel-  
schweines; Brennerei (66 836 Liter  
Kontingent);

Eigt.: Preussischer Domänenfiskus;  
Pächt.: Lt. d. R. a. D. Josef Daniel;

1 Insp., 1 Brennereiverw., 1 Förster;  
F. Nieborowik 2;

E. Ag. eK. Gleiwik (13 km), P. T.  
Abcz. kK. Pilchowitz (0,5 km),

Klnb. Pilchowitz;  
Fl.: 460 ha: 310 Acker, 48 Wiesen,

72 Weide, 72 Forsten, 1 Gewässer,  
22 Ödland, Hof, Wege;

Grdst.-R.-E.: 3944 M.

**Eigt.: Kath. Kirchengemeinde;**

Nutznieser: Pfarrer Th. Kubis;  
Fl.: 30,35 ha (davon perp.: 15 ha):

21,48 Acker, 4,42 Wiesen, 1,43  
Weiden, 1,90 Forsten, 1,12 Ödland;

Grdst.-R.-E.: 74,69 M., F.-Vers.-  
W. 37 400 RM.

**Biramka-Mühle;**

Eigt.: vm. Helene Kuzia;

Fl.: 30,25 ha (davon perp.: 1,25 ha):  
15,50 Acker, 3 Wiesen, 3,25 Forsten,

8 Ödland, 1 Garten, Hof usw.);  
Einh.-W.: 31 947 RM., F.-Vers.-W.

30 080 RM., Ertr.-W.-Kl. 18.

**Eigt.: Convent der Barmh. Brüder  
in Pilchowitz;**

Fl.: 28 ha: 20 Acker, 5 Wiesen,  
3 Kirchhof, Garten, Wege, Ödland;

F.-Vers.-W.: 394 000 RM., Ertr.-  
W.-Kl. 18.

### **Blawniowiß,**

Majorat; Milchwirtſch.; Schweine- und Schafzucht;

Eigt.: Dr. jur. Nikolaus Graf von Balkeſtreim auf Blawniowiß; Wirtſchaftsinſp.: Nikolaus Adolſ; Oberförſt.: Michael Hauber; Fideiſkommiß ſeit 1751; F. Rudziniß 6 und 8;

E. P. T. Rudziniß (6 km), Abez. Blawniowiß, Ag. Glewiß, eK. Jakobswalde, kK. Rudnau;

Fl.: 1131,01,97 ha (davon verp.: 20 ha): 461,41,70 Ader, 90,53,98 Wiefen, 37,56,63 Weide, 520,92,01 Forſten, 9,53,41 Gewäſſer, Wege, 1,40,80 Obland, 9,43,14 Hofräume, Gärten;

Grdst.-R.-E.: 8113,20 M., F.-Vers.-W. 1 923 040 RM.

### **Bniow,**

Ritterg. mit Gut Elſterberg; Schwarzb. Niederungsvieh; Diſch. Edelſchwein; Saatgutanbau; Mit- glied der Saatgutbaugesellſch. Toſt; Eigt.: Hans Heint. Staroſte, Hptm. a. D.; Pächter von Elſterberg: Günth. Staroſte, Rittmſtr. a. D., 1 Hofverw., 1 Rentmſtr., 1 Wald- u. Jagdaufſeh. in Bniow; 1 Juſp. in Elſterberg; F. Peiſkretſcham 25 (Bniow), Peiſkretſcham 56 (Elſter- berg);

P. T. Groß Paſſchin (2,8 km), E. Paſſchin (3 km), Abez. Schieroth, kK. Bniow, Ag. Peiſkretſcham, eK. Toſt-Peiſkretſcham;

Fl.: 643,5 ha (davon verp.: 191 ha): 525 Ader, 38 Wiefen, 0,5 Gewäſſer, 73 Forſten, 2 Park, 1 Garten, 4 Hof uſw.;

Grdst.-R.-E.: 5200 M.

### **Bohlom,**

Ritterg. m. Borm. Ober Bohlom; Eigt.: Edgar Reichsgraf Hendel von Donnersmard, Rittmſtr. d. R. a. D. auf Schloß Brynnef (F. Tworog 8); Rentamt: Rentmſtr. E. Tunich in Brynnef; 2 Aſſiſtenten, 1 Ober- gärtner; Güterdirektion: Oberinſp. Mellin in Nieder; Forſtverwalt.: Oberförſter Schinn in Brynnef; E. P. T. F. kK. Tworog, Rrs. Glewiß (6 km), Abez. Brynnef, Ag.

eK. Beuthen Oſ.;

Fl.: 1105 ha: 97 Ader, 58 Wiefen, 941 Forſten, 9 Hof uſw.;

Grdst.-R.-E.: 4460 M.

### **Bohlſdorf,**

Ritterg.;

Eigt.: Viktor Auguſt Maria Prinz von Ratibor; Domänenverw.: Lebel in Kieſerſtädtel; Gutsvorſteher- Stellv.: Revierförſter Wagenknecht; E. Ag. Glewiß (11 km), P. T. F. kK. Kieſerſtädtel, Abez. Kieſer- ſtädtel-Land, eK. Jakobswalde;

Fl.: 219,73,08 ha (davon verp.: 12,30 ha): 81 Ader, 17 Wiefen, 2 Weide, 108 Forſten, 3 Gewäſſer, 0,5 Obland;

Grdst.-R.-E.: 812 M.

### **Boniſchowiß,**

Ritterg. mit Borm. Wymislau; Brennerei;

Eigt.: Herrſchaft Boniſchowiß; Öko- nomiedir.: Dr. Hamann; 2 Aſſiſten- ten, 1 Brennereiverw.; Inſp.: Rel- hübel; F. Toſt 15;

P. kK. Boniſchowiß, T. E. Rudziniß (7 km), Ag. Toſt (5,5 km), Abez. Biſſchin, eK. Toſt-Peiſkretſcham;

Fl.: 715 ha: 392 Ader, 82 Wiefen, 3 Weide, 4 Gewäſſer, 208 Forſten, 7 Garten, 19 Hof uſw.;

Grdst.-R.-E.: 8875 M.

### **Botempa,**

Gutsbez.;

Eigt.: Se. Durchlaucht Karl Gott- fried Prinz zu Hohenlohe-Ingel- ſingen auf Roſſcentin; General- bevollm.: Oberforſtmeiſter Mehner, Roſſencin; Oberförſterei: Ober- förſter Wetter in Tworog;

P. T. F. E. Abez. kK. Tworog, Rrs. Glewiß (6 km), Ag. Beuthen Oſ., eK. Larnowiß;

Fl.: 1005,6 ha (davon in den Gem.: 22 ha): 40,4 Ader, 25,5 Wiefen, 923,2 Forſten, 4 Weide.

— Eigt.: Auguſt Joz;

Fl.: 38 ha: 6,25 Ader, 2 Wiefen, 12,50 Obland, 5 Forſten, 13,25 Ob- land;

Einh.-W.: 5800 RM., F.-Vers.-W. 10 000 RM., Ertr.-W.-Kl. 21.

— Eig.: Gerhard Groß, Obring., Berlin; Pacht.: Oswald Riedel, Alt-Zulkau;  
Fl.: 37,5 ha: 12 Ader, 8 Wiesen, 3 Weide, 14,50 Ödland;  
Einh.-W.: 20 000 RM., F.-Vers.-W. 8000 RM.

### **Preßlebie,**

Ritterg.; Sandgewinnung durch Baggerbetrieb;  
Eigt.: Preußische Bergwerks- und Hütten-Aktiengesellschaft in Berlin; Verw.: Zweigniederlassung Bergwerksdirektion in Hindenburg OS.; E. P. T. F. Schafanau (2,1 km), Abz. Kamienie, Ag. eK. Gleiwitz, kK. Ziemientz;  
Fl.: 614,98,03 ha: 100,3 Ader, 4,6 Wiesen, 166,7 Weiden und Blößen, 216,0 Forsten, 1,2 Gewässer, 112,5 Ödland, Ausbaggerung;  
Grdst.-R.-E.: 4172,64 M.

**Probošchowitz** (einschl. Klein Rottulin), selbst. Gutsbez. m. Vorn. Neuhoß;  
Eigt.: Allodialherrschaft Rottulin; Insp.: Jilt;  
P. T. Abz. kK. Groß Rottulin (4,5 km), E. Blottitz (7 km), Rudzinitz (6 km), Ag. Loß, eK. Loß-Weiskretscham;  
Fl.: 757 ha: 461 Ader, 49 Wiesen, 21 Weide, 3 Wasser, 207 Forsten, 16 Hof usw.;  
Grdst.-R.-E.: 4812 M.

### **Rachowitz,**

Ritterg.; Milchwirtschaft; Jungvieh- und Fohlensaufzucht;  
Eigt.: Viktor August Maria Herzog von Ratibor; Verw.: von Schweinichen in Groß Schierakowitz; F. Rießerstädtel 3 (Oberförsterei Rachowitz);  
E. Rudzinitz (12,7 km), P. T. kK. Rachowitz, Abz. Rießerstädtel-Land, Ag. Gleiwitz, eK. Jakobs-walde;  
Fl.: 1486,50,12 ha (davon perp.: 23,83,70 ha): 195 Ader, 36 Wiesen, 1232 Forsten;  
Grdst.-R.-E.: 8769,03 M.

### **Radun,**

Staatsdomäne m. Wald Rieleßta; Beteil. an d. Schwiebener Brennerei; Ostfriesen;

Eigt.: Preußischer Domänenfiskus; Pacht.: Alfred Martz, Oberamtmann; 1 Inspektor, 1 Förster; F. Langendorf 7;  
P. T. Langendorf, Kreis Gleiwitz (3 km), E. Keltz (5 km), Abz. Schwieben, Ag. eK. Loß, kK. Wilschitz;  
Fl.: 613 ha: 375 Ader, 82 Wiesen, 7 Weide, 181 Forsten, 19 Ödland;  
Grdst.-R.-E.: 5852 M.

— Eigt.: Gratian Brjch; F. Langendorf 4;  
Fl.: 40 ha (davon perp.: 15 ha): 32,50 Ader, 2,50 Wiesen, 5 Ödland;  
Grdst.-R.-E.: 160 M., F.-Vers.-W. 30 000 RM.

**Rehitz** mit Vorn. Zbierz und Freigut Mierkelhof;  
Schwarzbunte Ostfriesen; Dampfbrennerei; teilweise besiedelt;  
Eigt.: Oberschlesische Landgesellschaft, Oppeln, Sternstr. 24; Gutsverw.: Pollok; 1 Assistent; F. Raband 14; E. Abz. kK. eK. Raband (Wstf. 6 km), P. T. Brzezinka (3 km), Ag. Gleiwitz;  
Fl.: 610 ha: 400 Ader, 30 Wiesen, 20 Weide, 40 Forsten, 3 Gewässer, 102,5 Ödland, 14,5 Park, Garten, Hof, Wege;  
Grdst.-R.-E.: 3559 M., F.-Vers.-W. 407 750 RM.

### **Rudnau,**

Ritterg.;  
Eigt.: Fideikommißherrschaft Ujeß-Bittschin; Insp.: Pfühner in Lasar-zowka;  
E. P. T. F. Rudzinitz (5 km), Abz. Bittschin, Ag. Gleiwitz, eK. Jakobs-walde, kK. Rudnau;  
Fl.: 630 ha: 61 Ader, 33 Weide, 535 Holz, 1 Hof usw.;  
Grdst.-R.-E.: 2959 M.

### **Rudzinitz,**

Major. m. Kurzina, d. Vorn. Oberhof u. Neuhoß u. Rustikalbes.; Brettmühle; Zichzucht; Fränkische Spiegeltarpen;  
Eigt.: Hugo von Ruffer, Major a. D.; Familienbesitz seit 1833; Pacht. der Landw.: Silber; Forstverw.: Runze; Brettmühlenverw.:



**Edhardt;** F. Rudziniß 4 (Schloß), 3 (Forsthaus Kurzina), 5 (Forsthaus Oberhof) und 7 (Breitmühle Kurzina);

E. P. T. Abez. kK. Rudziniß, Ag. Gleiwitz, eK. Jakobswalde;

Fl.: 1420 ha (davon verp.: 325 ha): 323 Ader, 75 Wiesen, 980 Forsten, 12 Gewässer, 30 Park und Hof;

Grdst.-R.-E.: 6350 M., Einh.-W. 801 900 RM., F.-Vers.-W. 651 680 RM., Ertr.-W.-Kl. 18.

#### **Sacharowitz,**

Ritterg.; Ostfriesen (Zuchtbullen gefört); Zohlenzucht; Gründüngung; Brennerei (130 000 Liter Brennrecht);

Eigt.: John Graeger; 1 Inspektor, 1 Brennereiverwalter, 1 Assistent, 1 Rechnungsführer; F. Weiskretscham 6;

E. Weiskretscham (8 km), Patzschin (7 km), P. T. Ag. Toft OS., Abez. Pniow, kK. Sacharowitz, eK. Toft-Weiskretscham;

Fl.: 350 ha: 290 Ader, 30 Wiesen, 1,75 Weide, 20 Forsten, 0,25 Gewässer, 8 öffentliche Wege;

Grdst.-R.-E.: 2007 M.

— Eigt.: Joseph Maj;

Fl.: 22 ha: 10 Ader, 5 Wiesen, 3 Weide, 1 Forsten, 3 Gewässer, Obland;

Grdst.-R.-E.: 123 M., Einh.-W. 13 560 RM., Ertr.-W.-Kl. 20.

#### **Schafanau,**

Ritterg. m. Borm. Catharinenhof; Zucht von schwarzweißen Ostfriesen;

Eigt.: Hans Bolko von Raczek; Insp.: Goldemund; F. Gleiwitz 4680;

E. Mikulschütz (2,5 km), P. Abez. Schafanau (4 km), T. Ag. Gleiwitz (7,5 km), kK. Ziemienitz, eK. Zernitz;

Fl.: 477,50 ha: 316 Ader, 30,75 Wiesen, Weiden, 130,75 Forsten;

Grdst.-R.-E.: 4986 M., Einh.-W. 428 635 RM., F.-Vers.-W. 474 500 RM.

#### **Schallsa,**

Ritterg. (hierzu Reistgut Zernitz, 50 ha); Silbergraue Holländer; Milchwirtschaft, Verkauf im Industrie-Bezirk;

Eigt.: Viktor von Groeling, Major a. D.; 1 Wirtsch.; F. Gleiwitz 4014; P. E. (Pers.) Schafanau, Kreis Gleiwitz (1,8 km), T. eK. Ag. E. Tracht.) Gleiwitz (5,5 km), Abez. kK. Schallsa;

Fl.: 403,5 ha: 304 Ader, 33 Wiesen, 1,9 Gewässer, 63 Forsten, 1,6 Hof.

#### **Scharlow,**

Ritterg.; Schles. schwarzb. Landrasse; Brennerei (außer Betrieb); Eigt.: Oberschlesische Landgesellschaft, Oppeln, (teilw. besied.); Gutsverw.: Gloger; 1 Assistent; F. Tworog 18;

E. P. T. Tworog (6 km), Abez. kK. Langendorf, Ag. Toft, eK. Tarnowitz;

Fl.: 419 ha: 287 Ader, 23 Wiesen, 5 Weide, 93 Forsten, 6 Gewässer;

Grdst.-R.-E.: 1290 M., F.-Vers.-W. 366 000 RM.

#### **Schedowitz,**

Ritterg. m. Borm. Neuhoß; Schweinezucht mit Auslauf; Umfangreicher Kartoffelbau m. stark. Gründüngung;

Eigt.: Johannes Graf von Welced, Ritterfr. d. R. a. D. auf Laband; Güterdir.: Direktor Max Wagner, Generalbevollmächtigter;

Rentmeister: Karl Greupner; Forstverwaltung: Forstverwalter Alig in Waldenau; Inspektor: Wirth;

2 Revierförster, 1 Forstaufseher; F. Laband 7;

E. P. T. Abez. eK. kK. Laband, Kreis Gleiwitz (3,4 km), Ag. Gleiwitz;

Fl.: 334 ha (davon verp.: 58 ha): 193 Ader, 24 Wiesen, 106 Forsten,

7 Gewässer;

Grdst.-R.-E.: 1002 M., F.-Vers.-W. 138 300 RM., Ertr.-W.-Kl. IV a.

#### **Schieroth,**

Ritterg. m. Borm. Hubertushof (Amerika);

Eigt.: Hannshubert Baron von Durant; Pächter: Agricultura A.-G., Frau Landrat von Brochhausen;

Bevollm.: Direktor Kuhnt, Langendorf; Insp.: Schachteln; 1 Förster;

F. Langendorf 13;

E. Ag. eK. Toft (8 km), P. T. Langendorf (Krs. Gleiwitz), Abez.

**Yniom (Kreis Gleiwitz), kK.**  
**Schieroth;**  
 Fl.: 550,5 ha: 469 Acker, 22,5 Wiesen,  
 4 Weide, 35 Forsten, 0,65 Gewässer,  
 19,35 Ödland;  
 Grdst.-R.-E.: 5024 M., F.-Vers.-W.  
 425 780 RM.

### **Schönwald,**

- Eigt.: Johann Fichte; F. Gleiwitz  
 2686;  
 E. (Klnb.) P. Abetz. kK. Schönwald,  
 T. Ag. Gleiwitz;  
 Fl.: 26 ha: 23 Acker, 1 Wiesen,  
 2 Weide;  
 Grdst.-R.-E.: 313,25 M., Einh.-W.  
 40 560 RM., F.-Vers.-W. 24 750 RM.
- Eigt.: Josef Bielle; F. Gleiwitz 4315;  
 Fl.: 21,25 ha: 19 Acker, 1 Wiesen,  
 1,25 Weide;  
 Grdst.-R.-E.: 293,25 M., Einh.-W.  
 33 150 RM., F.-Vers.-W. 31 450 RM.
- Eigt.: Johann Nierichlo; F. Gleiwitz  
 4315;  
 Fl.: 21 ha: 17,75 Acker, 0,25 Wiesen,  
 3 Weide;  
 Grdst.-R.-E.: 339,03 M., Einh.-W.  
 32 760 RM., F.-Vers.-W. 30 000 RM.

### **Schwieben,**

- Staatsdomäne m. Borm. Naplatten  
 u. d. ehem. Erbscholtzei Schwieben;  
 Schwarzb. Ostfriesen; Dtsch. Edel-  
 schwein; Dampfbrennerei; Kartoffel-  
 trocknungsanlage; Ziegelei;  
 Eigt.: Preussischer Domänenfiskus;  
 Pächter: Oberamtmann C. Franz,  
 Amtsvorsteher; Insp.: Dittrich;  
 2 Assistenten; Rentmstr.: Th. Glo-  
 gowski; Brennerei-Verw.: Mann;  
 Förster: Misch; Ziegelmeister:  
 Glogowski; F. Loft 8;  
 E. Loft (11 km), Keltzsch (9 km),  
 P. T. Abetz. kK. Schwieben, Ag. eK.  
 Loft;  
 Fl.: 1206,58 ha: 871,26 Acker, 66,17  
 Wiesen, 2,06 Weide, 225,52 Forsten,  
 4,30 Gewässer, 37,27 Ödland;  
 Grdst.-R.-E.: 8825 M., Einh.-W.  
 807 178 RM., Ertr.-W.-Kl. 17.

- Eigt.: Isidor Sekulla; Steinbruch-  
 betrieb;  
 Fl.: 37,25 ha: 25,50 Acker, 3,50  
 Wiesen, 8 Gewässer, Ödland;

Grdst.-R.-E.: 277,11 M., F.-Vers.-  
 W. 20 000 RM., Ertr.-W.-Kl. 18.

- Eigt.: Karl Swierzg;  
 Fl.: 32 ha: 20 Acker, 2 Wiesen,  
 4 Weide, 2 Forsten, 4 Ödland;  
 Einh.-W.: 23 000 RM., F.-Vers.-W.  
 15 000 RM., Ertr.-W.-Kl. 18.
- Eigt.: Thomas Zendryef;  
 Fl.: 23 ha: 18 Acker, 1,25 Wiesen,  
 1,50 Weide, 1,25 Forsten, 1 Ödland;  
 Grdst.-R.-E.: 201,57 M., F.-Vers.-  
 W. 22 000 RM., Ertr.-W.-Kl. 18.
- Eigt.: Theofil Refus;  
 Fl.: 21 ha: 16,50 Acker, 0,75 Wiesen,  
 1,75 Weide, 0,75 Gewässer, 1,50 Öd-  
 land;  
 F.-Vers.-W.: 8500 RM., Ertr.-W.-  
 Kl. 18/19.

### **Schwientoschowitz (Einhof),**

Ritterg.; Milchviehwirtschaft;  
 Schwarzb. Ostfriesen; Starker Had-  
 fruchtbau;  
 Eigt.: Viktor Kranczoch; Bevollm.:  
 Magdalene Kranczoch, geb. Brauchte  
 (Chefrau) als Vormund; Insp.:  
 Franz Prgozalle;  
 E. Schafanau (2 km), Wiskultschütz  
 (4 km), P. T. F. Schafanau, Abetz.  
 Ramieniek, Ag. eK. Gleiwitz, kK.  
 Ziemienski;  
 Fl.: 157 ha: 151 Acker, 6 Wiesen;  
 F.-Vers.-W.: 141 000 RM.

### **Schwinowiz,**

Gutsbez.;  
 Eigt.: Se. Durchlaucht Karl Gott-  
 fried Prinz zu Hohenlohe-Ingel-  
 singen auf Kojcentin; General-  
 bevollm.: Oberforstmr. Mehner,  
 Kojecin; Oberförsterei: Ober-  
 forster Wetter in Tworog; F.  
 Tworog 24;  
 E. P. T. F. Abetz. Tworog, Kreis  
 Gleiwitz (4,5 km), kK. Langendorf,  
 Ag. Beuthen, eK. Tarnowitz;  
 Fl.: 716,2 ha (davon i. d. Gem.:  
 5,2 ha): 65,5 Acker, 15 Wiesen,  
 4,2 Weide, 631,2 Forsten.

### **Sersno (Nieder),**

Ritterg. u. Reiherrhütte;  
 Eigt.: Sandbahnge'ellschaft der  
 Gräflich von Ballestrem'schen und

**U. Borfig'schen Steinkohlenwerke,**  
Peiskretscham; Pacht.: Blana Heinz;  
Inspekt.: Ignaz Eison; F. Peis-  
kretscham 41;  
E. T. Ag. kK. Peiskretscham (5 km),  
P. Abetz. Bitschin, kK. Laband, eK.  
Peiskretscham;  
Fl.: 294,83 ha (davon verp.: 203,27  
ha): 144 Acker, 43 Wiesen, 24 Weide,  
22 Forsten, 6 Gewässer, Wege,  
50 Aderland, 2 Gartenland, 3,83 Haus-  
und Hofraum;  
Grdst.-R.-E.: 2668 M., Einh.-W.  
217 600 RM., F.-Vers.-W. 221 000  
RM., Ertr.-W.-Kl.: 5a.

#### **Gersno (Ober),**

Ritterg.; Oldenb. Pferdezucht; Fisch-  
zucht; Kartoffelanbaustation; Spar-  
gel-Anlagen;  
Eigt.: Erich Scheer;  
F. Peiskretscham 23;  
E. P. T. Ag. Peiskretscham (Bhf.  
1 km), Abetz. Bitschin, eK. Toft-  
Peiskretscham, kK. Laband;  
Fl.: 130 ha: 107 Acker, 15 Wiesen,  
4 Forsten, 1 Gewässer;  
Grdst.-R.-E.: 1371 M., Einh.-W.  
71 185 RM., F.-Vers.-W. 270 000  
RM., Ertr.-W.-Kl. 19.

#### **Staal,**

selbst. Gutsbez.;  
Eigt.: Allodialherrschaft Rottulin;  
Insp.: Rindfleisch in Groß Rottulin;  
E. P. T. F. Blottin (3,6 km), Abetz.  
kK. Groß Rottulin, Ag. Toft, eK.  
Toft-Peiskretscham;  
Fl.: 110 ha: 105 Acker, 1 Forsten,  
1 Kalkofen, 3 Hof usw.;  
Grdst.-R.-E.: 1816 M.

#### **Slupsko,**

Ritterg. m. Borm. Jagiella und  
Boguski; Brennerei und Ziegelei;  
Eigt.: Fideikommiss herrschaft Ujest-  
Bitschin; Insp.: Nierhoff; 1 Assistent,  
1 Brennereiverwalter;  
P. T. F. Ag. E. Toft OS. (5 km),  
Bhf. 3 km, Abetz. Bitschin, kK.  
Bonischowitz, eK. Toft-Peiskretscham;  
Fl.: 554 ha: 266 Acker, 62 Wiesen,  
72 Dauerwald, 4 Gewässer, 135  
Forsten, 6 Garten, 9 Hof usw.;  
Grdst.-R.-E.: 3937 M.

#### **Smolnich,**

Ritterg.;  
Eigt.: Se. Durchlaucht Christian

Kraft zu Hohenlohe-Dehringen auf  
Slawentitz, Kreis Rosel;  
P. T. Rießerstädtel (3 km), E. Ag.  
Gleiwitz (10 km), Abetz. Mithammer,  
eK. Jakobswalde, kK. Pilchowitz;  
Fl.: 567 ha: 12 Acker, 3 Wiesen,  
3 Weide, 547 Forsten, 1 Garten,  
1 Hof usw.;  
Grdst.-R.-E.: 1171 M.

— Eigt.: Konstantin Bamol;  
Fl.: 22,75 ha: 12,25 Acker, 1,25  
Wiesen, 2 Weide, 4,25 Forsten, 2,50  
Aderland;  
Grdst.-R.-E.: 37,47 M., F.-Vers.-W.  
1700 RM., Ertr.-W.-Kl. 4b.

#### **Tatishau,**

Ritterg.; Schneidemühle;  
Eigt.: Fideikommiss herrschaft Ujest-  
Bitschin; Insp.: Kunisch in Bitschin;  
P. T. F. Abetz. Bitschin (2,5 km),  
E. Tatishau (2,5 km), Ag. Toft,  
eK. Toft-Peiskretscham, kK. Rudnau;  
Fl.: 446 ha: 59 Acker, 53 Wiesen,  
3 Weide, 1 Gewässer, 323 Forsten,  
7 Hof usw.;  
Grdst.-R.-E.: 3211 M.

— Eigt.: Richard Tulek; Ziegelei;  
Acker in Parzellen verpachtet; Verw.:  
Karl Hentschel; F. Bitschin 12;  
Fl.: 31,75 ha (davon verp.: 25 ha):  
25 Acker, 2,50 Wiesen, 1 Weide,  
2 Forsten, 1 Aderland.

#### **Toft,**

Gut im Stadtbezirk; Schwarzbuntes  
Niederungsvieh; Dtsch. Edelschwein;  
Eigt.: Provinzialverband von Ober-  
schlesien; Verw.: Direktor der Pro-  
vinzial-Heil- und Pflegeanstalt,  
Provinzial-Obermedizinalrat Dr.  
Schinke; Wirtschaftsinsp.: Pauli;  
F. Toft 23;  
E. P. T. Abetz. Ag. kK. eK. Toft  
(Bhf. 2 km);  
Fl.: 120 ha: 93 Acker, 22 Weide;  
Grdst.-R.-E.: 1494 M., Einh.-W.  
242 000 RM., F.-Vers.-W. 112 102  
RM.

#### **Toft-Peiskretscham,**

Majorats herrschaft, bestehend aus  
den Gütern:

#### **Dombrowla,**

Ritterg.; Forstamt m. d. Forst-  
häusern Dianenberg u. Klein



**Pluschnik** und dem Jagdhaus **Hubertus**;

P. kK. Schwieben (5 km), Ag. Toft (7 km), Abez. Schloß Toft, eK. Toft=Peistretscham;

**Pawlowitz**,

Ritterg.;

P. T. E. Ag. Toft (2 km), Abez. Toft=Land, eK. Toft=Peistretscham, kK. Groß Pluschnik;

**Pissarzowitz**,

Ritterg.;

P. T. Ag. E. kK. Toft (3 km, Bsh. 5 km), Abez. Toft=Land, eK. Toft=Peistretscham;

**Pluschnik (Klein)**,

Ritterg.;

E. P. T. Ag. Toft (4 km), Abez. Toft=Land, eK. Toft=Peistretscham, kK. Groß Pluschnik;

**Sarnau**,

Ritterg. m. Borm. Hirschhof;

E. P. T. Ag. kK. Toft (4 km), Abez. Toft=Land, eK. Toft=

Peistretscham.

**Toft (Schloß)**,

Ritterg. m. Borm. Ferdinands-

hof;

E. P. T. F. Ag. kK. Toft, Abez. Toft=Land, eK. Toft=Peistretscham;

Dampf-Brauerei; Ziegelei; Edel- u. Damwildgehege; Milchviehzucht: schwarzb. Ostfriesen (Herdbuchherde) in Klein Pluschnik; Moorniesen- u. Rieselwiesenwirtschaft; Saatgutnachbau; Gründung;

Eigt.: Kurt-Hubertus von Guradze auf Schloß Toft (F. Toft 31); Hauptverwaltung in Schloß Toft; Bevollm.: von Wedel (F. Toft 2 und 59); Ökonomieverw.: Oberinspektor Mund (F. Toft 45); 5 Inspektoren, 1 Brennereiverwalter (F. Toft 2); Forstverwltg.: Oberförster Pech in Dombrowka (F. Toft 5); 4 Förster, 1 Forstsekretär, 6 Hilfsjäger, 1 Inspektor, 1 Wiesenwärter; Brauereiverw. in Tost.: Direktor Miller, Prokurist Kretschmann (F. Toft 49);

Gesamtfl.: 4268,8 ha: 1053,3 Ader, 164,8 Waldmoorniesen, 72,6 Feldwiesen, 21,3 Weide, 5,9 Garten, 2873,3 Forsten, 58,3 Gewässer, 19,3 Wege, Fennen, Höfe usw.; Grdst.-R.-E.: 26 140 M.

**Trachhammer, Quarzhammer u. Riese-**

**städtel=Vohlsdorf**,

Ritterg.;

Eigt.: Se. Durchlaucht Christian Kraft zu Hohenlohe-Dehringen auf

Slawentzich;

P. T. kK. Riesestädte (2,5 km),

E. Ag. Gleiwitz (12,5 km), Abez.

Altthammer, eK. Jakobswalde;

Fl.: 1456 ha: 82 Ader, 29 Wiesen, 13 Weide, 2 Gewässer, 1324 Forsten, 1 Garten, 5 Hof usw.;

Grdst.-R.-E.: 5319 M.

— Siedlungsgut m. Borm. **Smolnitz**;

Eigt.: Oberschlesische Landgesellschaft, Oppeln, Sternstr. 24; F. Riese-

städte 8;

Fl.: 270,7 ha: 189,6 Ader, 48,6

Wiesen, 26,8 Weide, 5,7 Hof usw.;

Grdst.-R.-E.: 1190 M.;

Das Gut ist bereits besiedelt.

— Reistritterg.;

Eigt.: Walter Ronge;

Fl.: 76,02 ha;

Grdst.-R.-E.: 300 M.

**Tworog**,

Ritterg.;

Eigt.: Se. Durchlaucht Karl Gott-

fried Prinz zu Hohenlohe-Ingel-

singen auf Roschentin; General-

bevollm.: Oberforstmr. Mehner,

Rosjecin (F. Rosjecin 7); Ober-

försterei: Oberförster Vetter in

Tworog (F. Tworog 24);

E. P. T. F. Abez. kK. Tworog, Ag.

Beuthen OS., eK. Tarnowitz;

Fl.: 2433,7 ha (davon i. d. Gem.:

14,7 ha): 105,2 Ader, 137,8 Wiesen,

5,3 Weide, 2168 Forsten.

— Eigt.: Hermann Rüger;

Fl.: 30 ha: 12 Ader, 3 Wiesen,

3 Forsten, 2 Obland;

F.-Vers.-W.: 16 625 RM., Ertr.-

W.-Kl. 20.

**Waldenau**,

Ritterg. mit Forstbez. Petersdorf;

mit Laband wirtschaftl. verbunden;

Eigt.: Johannes Graf von Welczed,

Rittmstr. a. D. auf Laband;

E. P. T. Abez. eK. kK. Laband

(1,5 km), Ag. Gleiwitz;

Fl.: 590 ha (davon verp.: 40 ha):  
94 Ader, 31 Wiesen, 464 Forsten;  
Grdst.-R.-E.: 5337 M., F.-Vers.-W.  
63 710 RM., Ertr.-W.-Kl. IV a.

### **Wielepole-Bilchowitz,**

Ritterg.;

Eigt.: Se. Durchlaucht Christian  
Kraft Fürst zu Hohenlohe-Wehring-  
en auf Slawentz; kK. Bilchowitz

(2 km), Ag. eK. Gleiwitz;  
Fl.: 68 ha: 8 Ader, 6 Wiesen,  
54 Forsten;  
Grdst.-R.-E.: 345 M.

### **Wilhelmshof,**

Siedlungsgut (im Stadtbez. Peis-  
kretscham); Stammherde (Herdbuch)  
des Schwarzb. Niederungsviehes;  
Saatgutwirtschaft; Versuchsziegler der  
Landwirtschaftskammer;

Eigt.: Oberschlesische Landgesellschaft,  
Oppeln, Sternstr. 24; Gutsverw.:  
Hiescher; 1 Assistent; F. Peis-  
kretscham 3;

E. P. T. Abetz. Ag. kK. eK. Peis-  
kretscham;  
Fl.: 194,2 ha: 160,9 Ader, 24,3  
Wiesen, 4,8 Forsten, 2,7 Aderland,  
1,5 Garten;  
Grdst.-R.-E.: 1779 M., F.-Vers.-W.  
241 000 RM.

### **Wischitz,**

Staatsdomäne m. Borm. Char-  
lottenhof; Beteil. an Brennerei-  
genoss. Schwieben; Schwarzb. Ost-  
friesen (Herdbuchherde); Schafzucht;  
Saatgetreide-, Rüben- u. Kartoffel-  
bau;

Eigt.: Preussischer Domänenfiskus;  
Pächter: Georg Gasda, Oberamt-  
mann; F. Langendorf 8;

E. Ag. eK. Toft (Wj. 8 km), P. T.  
kK. Wischitz, Abetz. Schwieben;  
Fl.: 343 ha (davon verp.: 34 ha):  
308 Ader, 17 Wiesen, 6 Weide,  
1 Gewässer, 11 Hof, Garten;  
Grdst.-R.-E.: 3327 M.

— Eigt.: Franz Swierzy;  
Fl.: 25 ha: 21,25 Ader, 1 Wiesen,  
0,75 Forsten, 2 Aderland;  
Grdst.-R.-E.: 290,10 M., F.-Vers.-  
W. 23 000 RM.

— Eigt.: Serafin Vaterof;  
Fl.: 23 ha: 19,50 Ader, 0,50 Wiesen,  
3 Aderland;  
Grdst.-R.-E.: 241,50 M., F.-Vers.-  
W. 22 850 RM., Ertr.-W.-Kl. 17.

— Eigt.: Theodor Pancherz;  
Fl.: 22 ha: 19,50 Ader, 1 Wiesen,  
0,50 Weide, 0,50 Forsten, 0,50 A-  
derland;  
Grdst.-R.-E.: 199,50 M., Einh.-W.  
16 400 RM., F.-Vers.-W. 20 550 RM.

### **Woiska,**

Siedlungsgut;

Eigt.: Oberschlesische Landgesellschaft,  
Oppeln, Sternstr. 24; F. Langen-  
dorf 5;

E. Tworog (9 km), P. T. Langen-  
dorf, Abetz. Brunnke, Ag. Peis-  
kretscham, kK. Wischitz, eK. Toft-  
Peiskretscham;

Fl.: 187 ha;  
Grdst.-R.-E.: 1002 M.;  
Das Gut ist in 12 Bauernstellen  
aufgeteilt.

— Eigt.: Rath. Fürsorgewerk Ober-  
schlesien; E. B.; F. Langendorf 5;  
Fl.: 28,25 ha: 22,50 Ader, 3,75  
Wiesen;  
F.-Vers.-W. 120 000 RM.

### **Wondow (Henricashöh),**

Ritterg.;

Eigt.: Fideikommissherrschafft Wiest-  
Bischin; Oberinspektor: Wjig in  
Chehlau;

P. T. F. Chehlau (Krs. Glewitz),  
E. Rudzinski (6,5 km), Abetz.  
Bischin, Ag. Toft, eK. Toft-  
Peiskretscham, kK. Wonschowitz;  
Fl.: 653 ha: 230 Ader, 12 Wiesen,  
400 Forsten, 11 Hof usw.;  
Grdst.-R.-E.: 7392 M.

### **Wondslas,**

Rittergut mit Forstverwaltung  
Wondslas; Schwarzb. Ostfriesen;  
Eigt.: Friedrich Graf zu Stolberg-  
Stolberg auf Ramenitz; Pächterin  
der Landwirtschaft: Gräfl. Schaff-  
gotsch'sche Werke, Glewitz; Verw.:  
Dr. Seiffert; Forstverw.: Heilig in  
Forsthaus Carlshof; 1 Forstgehilfe;  
F. Peiskretscham 78 (Schaffgotsch-  
sche Werke);

E. Brosławitz, P. Lubie, T. Ag. eK. Peistretscham, Abesz. Kamieniek, kK. Kiondsias;  
 Fl.: 644 ha (davon perp.: 416,5 ha):  
 360 Ader, 42 Wiesen, 1 Weide,  
 223 Forsten, 5 Gewässer, 13 Ödland  
 einschließlich Wege;  
 Grdst.-R.-E.: 1516,08 M., F.-Vers.-  
 W. 248 267 RM.

### **Zawada,**

Staatsdomäne; Brennerei; Kalk-  
 steinbruch; Schwarzb. Ostfriesen,  
 Jungviehaufzucht; Merino-Fleisch-  
 u. Wollschafe; Getreidebau; Grün-  
 düngung;  
 Eigent.: Preussischer Domänenfiskus;  
 Pächter: Rittmstr. d. R. a. D. Hans  
 Filscher; Insp.: W. von Benischawski;  
 1 Hofverwalter; F. Peistretscham  
 17;  
 E. P. T. Ag. eK. Peistretscham  
 (Bhf. 4,5 km), Abesz. Ober Lubie,  
 kK. Ziemienkij;  
 Fl.: 299 ha (davon perp.: 40 ha):  
 274 Ader, 12 Wiesen, 1 Forsten,  
 2 Gewässer, 8 Hof usw.;  
 Grdst.-R.-E.: 2660 M.

### **Zernitz (Stadt.),**

Stadtwald mit Waldparzelle;  
 Eigent.: Stadtgemeinde Gleiwitz;  
 Stadtförst.: Pogrzeba in Gleiwitz;  
 E. P. T. Ag. eK. kK. Gleiwitz  
 (5 km), Abesz. Schalscha;  
 Fl.: 160 ha Forsten;  
 Grdst.-R.-E.: 600 M.

### **Zernitz (Deutsch),**

Milchwirtschaft, Schwarzb. Niederungs-  
 vieh, dtsh. Edelschwein;

Eigent.: Preussischer Domänenfiskus;  
 Pächter: Mag Klose; F. Nieborow-  
 witz 20;  
 P. T. kK. Deutsch Zernitz, E. Ag.  
 eK. Gleiwitz (7—8 km); Abesz.  
 Schönwald, Kleinb. Nieborowitz  
 (2 km);  
 Fl.: 84,1 ha: 65,6 Ader, 10,8 Wief.,  
 2,4 Weide, 3,7 Holz, 1,6 Park,  
 Garten usw.;  
 Grdst.-R.-E.: 965 M.

### **Ziemienkij,**

Ritterg.; Züchtung von reinblüt.,  
 rottschweifigen Ostfriesen und Schwarzb.  
 Holländern;  
 Eigent.: Friedrich Graf zu Stolberg-  
 Stolberg auf Kamieniek; Pächter:  
 Gräflich Schaffgotsch'sche Werke,  
 Gleiwitz; Verw.: Otto Galle; F.  
 Brosławitz 9 (Schaffgotsch'sche  
 Werke);  
 P. E. (Pers.) Schafanau, Kreis  
 Gleiwitz (1 km), T. Wieszowa, E.  
 (Fracht) Peistretscham mit berg-  
 fistal. Anschlußgleis n. Schafanau;  
 Abesz. Kamieniek, Ag. eK. Gleiwitz,  
 kK. Ziemienkij;  
 Fl.: 454 ha (davon perp.: 380,5 ha):  
 314 Ader, 21 Wiesen, 4 Weide,  
 100,5 Forsten, 4,5 Gewässer, 10 Öd-  
 land einschließlich Wege;  
 Grdst.-R.-E.: 1149,62 M., F.-Vers.-  
 W. 189 156 RM.

— Eigent.: Mathilde Bednorz; Mülerei;  
 F. Brosławitz 8;  
 Fl.: 21,75 ha: 20 Ader, 2 Wiesen;  
 F.-Vers.-W.: 47 000 RM.



# MERCEDES-BENZ



## DIESEL- SCHLEPPER

Geeignet für landwirtschaftliche Arbeiten jeder Art  
Denkbar einfachste Bauart und Bedienung. – Mit Vorrichtungen zum  
Antrieb angehängter Maschinen wie Garbenbindern usw. sowie zum  
stationären Antrieb von Dreschmaschinen, Pumpen,  
Häckselmaschinen, Dynamomaschinen etc.

Der unerreicht zuverlässige u. billige Schlepper für die Landwirtschaft

### DAIMLER-BENZ A.=B.

Verkaufstellen:

Breslau, Kaiser-Wilhelm-Straße 22 – Fernruf 364 11  
Gleiwitz, Ebertstraße 24 – Fernruf 3951



*Druck  
Qualitäts-  
Arbeit*


# SINGER

## HAUSHALT- NÄHMASCHINEN

*Weitestgehende  
Zahlungserleichterungen  
Mäßige Monatsraten*

**SINGER NÄHMASCHINEN  
AKTIENGESELLSCHAFT**

*Mehr als 9000 beschäftigte Personen*



*Singer Nähmaschinen Fabrik in Wittenberge Bez. Potsdam.*

# Ortsverzeichnis

Adamowik (Kr. Groß Strehlik) . . . . .	35	Bieskau (Kr. Leobschütz) . . . . .	113
Albrechtisdorf (Kr. Rosenberg) . . . . .	253	Birawa (Kr. Cöfel) . . . . .	7
Alsen (Kr. Loß-Gleiwitz) . . . . .	271	Birken (Kr. Cöfel) . . . . .	7
Altendorf (Kr. Ratibor) . . . . .	241	Birkowik (Kr. Oppeln) . . . . .	224
Altewalde (Kr. Neisse) . . . . .	157	Bischdorf (Kr. Kreuzburg) . . . . .	95
Alt-Grottkau (Kr. Grottkau) . . . . .	54	Bischdorf (Kr. Rosenberg) . . . . .	253
Alt-Karmuntau (Kr. Rosenberg) . . . . .	258	Bischhofswalde (Kr. Neisse) . . . . .	162
Alt-Kuttendorf (Kr. Neustadt) . . . . .	200	Bistupik (Kr. Hindenburg) . . . . .	92
Altmanndorf (Kr. Neisse) . . . . .	158	Bitschin (Kr. Loß-Gleiwitz) . . . . .	271
Alt-Patschkau (Kr. Neisse) . . . . .	158	Bittendorf (Kr. Grottkau) . . . . .	55
Alt-Rosenberg (Kr. Rosenberg) . . . . .	253	Bladen (Kr. Leobschütz) . . . . .	113
Alt-Schallowitz (Kr. Oppeln) . . . . .	223	Blaschewik (Kr. Neustadt) . . . . .	201
Altstadt (Kr. Neustadt) . . . . .	200	Blaschowitz (Kr. Loß-Gleiwitz) . . . . .	271
Alt-Tschapel (Kr. Kreuzburg) . . . . .	94	Blazeowik (Kr. Cöfel) . . . . .	7
Alt-Ujest (Kr. Groß Strehlik) . . . . .	50	Bleischwitz (Kr. Leobschütz) . . . . .	113
Alt-Weite (Kr. Neisse) . . . . .	159	Blottnik (Kr. Groß Strehlik) . . . . .	35
Alt-Wiendorf (Kr. Leobschütz) . . . . .	110	Blumenthal (Kr. Neisse) . . . . .	163
Alt-Wilmsdorf (Kr. Neisse) . . . . .	159	Blumsdorf (Kr. Leobschütz) . . . . .	114
Alt-Zülz (Kr. Neustadt) . . . . .	200	Boblowik (Kr. Leobschütz) . . . . .	114
Annaberg (Kr. Ratibor) . . . . .	241	Bobrek (Kr. Beuthen) . . . . .	3
Annahof (Kr. Leobschütz) . . . . .	110	Bodland (Kr. Rosenberg) . . . . .	254
Arnoldsdorf (Kr. Neisse) . . . . .	160	Bogutischütz (Kr. Oppeln) . . . . .	224
Arnsdorf (Kr. Falkenberg) . . . . .	20	Bogutschütz (Kr. Loß-Gleiwitz) . . . . .	271
Auchwitz (Kr. Leobschütz) . . . . .	110	Boitmannsdorf (Kr. Grottkau) . . . . .	55
Autschkau (Kr. Cöfel) . . . . .	7	Boitschow (Kr. Loß-Gleiwitz) . . . . .	272
		Bojanow (Kr. Ratibor) . . . . .	242
Babik (Kr. Leobschütz) . . . . .	111	Boniowik (Kr. Loß-Gleiwitz) . . . . .	272
Babik, jetzt Buchenau (Kreis Ratibor) . . . . .	241	Borislawik (Kr. Cöfel) . . . . .	7
Badewik (Kr. Leobschütz) . . . . .	111	Boritsch (Kr. Groß Strehlik) . . . . .	36
Balzarowik (Kr. Groß Strehlik) . . . . .	35	Bortendorf (Kr. Neisse) . . . . .	163
Bantau (Kr. Kreuzburg) . . . . .	94	Bortwik (Kr. Falkenberg) . . . . .	21
Barglowka (Kr. Ratibor) . . . . .	241	Boroschau (Kr. Rosenberg) . . . . .	254
Baude (Kr. Neisse) . . . . .	160	Borowian (Kr. Groß Strehlik) . . . . .	36
Bauerwik (Kr. Leobschütz) . . . . .	112	Borutin (Kr. Ratibor) . . . . .	242
Baumgarten (Kr. Kreuzburg) . . . . .	94	Bösdorf (Kr. Neisse) . . . . .	164
Bauschwik (Kr. Falkenberg) . . . . .	21	Boghanowik (Kr. Rosenberg) . . . . .	254
Beatenhof (Kr. Oppeln) . . . . .	223	Brandt (Kr. Falkenberg) . . . . .	22
Bechau (Kr. Neisse) . . . . .	161	Branik (Kr. Leobschütz) . . . . .	114
Beigwik (Kr. Neisse) . . . . .	161	Bratsch (Kr. Leobschütz) . . . . .	115
Benkowik (Kr. Ratibor) . . . . .	241	Bresina (Kr. Groß Strehlik) . . . . .	36
Berndau (Kr. Leobschütz) . . . . .	113	Bresnik (Kr. Ratibor) . . . . .	242
Berthelschütz (Kr. Kreuzburg) . . . . .	95	Brinik (Kr. Rosenberg) . . . . .	254
Bielau (Kr. Neisse) . . . . .	162	Brinike (Kr. Kreuzburg) . . . . .	95
Bielik (Kr. Falkenberg) . . . . .	21	Brinnik (Kr. Oppeln) . . . . .	224
Bierdzan (Kr. Oppeln) . . . . .	224	Broschütz (Kr. Neustadt) . . . . .	201
		Brosławik (Kr. Beuthen) . . . . .	3



**HUBERT SCHUMANN**  
 Berlin-Charlottenburg 2, Kantstraße 162  
 vermittelt fachmännisch und diskret  
 Güter, Häuser, Hypotheken, Zwischen-Kredite





Brune (Kr. Kreuzburg) . . . . .	95	Deutsch-Kasselwitz (Kr. Neustadt) . . . . .	202
Brünshwitz (Kr. Neisse) . . . . .	165	Deutsch-Wette (Kr. Neisse) . . . . .	166
Brynnel = Siemianowik (Kr. Loß-Gleiwitz) . . . . .	272	Deutsch-Würbitz (Kr. Kreuzburg) . . . . .	96
Buchelsdorf (Kr. Neustadt) . . . . .	201	Deutsch-Zernitz (Kr. Loß-Gleiwitz) . . . . .	273
Buchenau, früher Babitz (Kreis Ratibor) . . . . .	241	Dirschel (Kr. Leobschütz) . . . . .	117
Buchenau, früher Nensja (Kreis Ratibor) . . . . .	245	Dirschowitz (Kr. Leobschütz) . . . . .	118
Bürgsdorf (Kr. Kreuzburg) . . . . .	95	Dittersdorf (Kr. Neustadt) . . . . .	202
Busow (Kr. Rosenberg) . . . . .	255	Dittmannsdorf (Kr. Neustadt) . . . . .	203
Bziniß (Kr. Guttentag) . . . . .	86	Dittmerau (Kr. Leobschütz) . . . . .	118
Carlsruhe (Kr. Oppeln) . . . . .	224	Dobersdorf (Kr. Leobschütz) . . . . .	118
Centawa (Kr. Groß-Strehliß) . . . . .	36	Dobersdorf (Kr. Neustadt) . . . . .	203
Charlottenthal (Kr. Guttentag) . . . . .	86	Dobischau (Kr. Cosel) . . . . .	8
Chehlau (Kr. Loß-Gleiwitz) . . . . .	272	Dobrau (Kr. Neustadt) . . . . .	203
Chmielowitz (Kr. Oppeln) . . . . .	224	Dobroslawitz (Kr. Cosel) . . . . .	9
Chorulla (Kr. Groß-Strehliß) . . . . .	36	Dollendzin (Kr. Ratibor) . . . . .	242
Chronstau (Kr. Oppeln) . . . . .	225	Dollna (Kr. Groß-Strehliß) . . . . .	37
Chroszczinna (Kr. Oppeln) . . . . .	225	Dombrowitz (Kr. Oppeln) . . . . .	227
Chroszczük (Kr. Oppeln) . . . . .	225	Dombrowitz (Kr. Groß-Strehliß) . . . . .	37
Chrost (Kr. Cosel) . . . . .	7	Dombrowitz (Kr. Oppeln) . . . . .	227
Chrzymczük (Kr. Oppeln) . . . . .	226	Dombrowitz (Kr. Loß-Gleiwitz) . . . . .	273
Ciochowitz (Kr. Loß-Gleiwitz) . . . . .	273	Domexko (Kr. Oppeln) . . . . .	228
Comeise (Kr. Leobschütz) . . . . .	116	Dürr-Arnsdorf (Kr. Neisse) . . . . .	167
Comorno (Kr. Cosel) . . . . .	8	Dürr-Kamitz (Kr. Neisse) . . . . .	167
Conradsdorf (Kr. Neisse) . . . . .	165	Dürr-Kunzendorf (Kr. Neisse) . . . . .	168
Constanzenhof (Kr. Leobschütz) . . . . .	116	Dzielnä (Kr. Guttentag) . . . . .	86
Cosel (Kr. Cosel) . . . . .	8	Ebenau Kol. (Kr. Grottkau) . . . . .	56
Creuschenerhütte (Kr. Oppeln) . . . . .	226	Edwertsheide (Kr. Grottkau) . . . . .	56
Czarnowanz (Kr. Oppeln) . . . . .	226	Eiglau (Kr. Leobschütz) . . . . .	119
Czerwenhük (Kr. Ratibor) . . . . .	242	Eisau (Kr. Neisse) . . . . .	168
Cziasnau (Kr. Guttentag) . . . . .	86	Ellguth (Kr. Grottkau) . . . . .	56
Cziensowitz (Kr. Cosel) . . . . .	8	Ellguth (Kr. Oppeln) . . . . .	228
Czissowa (Kr. Cosel) . . . . .	8	Ellguth v. Gröling (Kreis Loß-Gleiwitz) . . . . .	273
Dambrau = Sokollnik (Kr. Falkenberg) . . . . .	22	Ellguth-Friedland (Kreis Falkenberg) . . . . .	22
Damratitz (Kr. Oppeln) . . . . .	226	Ellguth-Guttentag (Kr. Guttentag) . . . . .	86
Daniek (Kr. Oppeln) . . . . .	226	Ellguth-Steinau (Kr. Falkenberg) . . . . .	23
Dembio (Kr. Oppeln) . . . . .	227	Ellguth-Tillowitz (Kr. Falkenberg) . . . . .	23
Dembiohammer (Kr. Oppeln) . . . . .	227	Ellguth-Loß (Kr. Loß-Gleiwitz) . . . . .	273
Dembowa (Kr. Cosel) . . . . .	8	Ellguth-Turawa (Kr. Oppeln) . . . . .	228
Deschowitz (Kr. Groß-Strehliß) . . . . .	36	Ellguth-Zabrze (Kr. Loß-Gleiwitz) . . . . .	273
Deutsch-Jamke (Kr. Falkenberg) . . . . .	22	Ellsnig (Kr. Neustadt) . . . . .	204
Deutsch-Kamitz (Kr. Neisse) . . . . .	165	Elsterberg (Kr. Loß-Gleiwitz) . . . . .	273
Deutsch-Leippe (Kr. Grottkau) . . . . .	55	Endersdorf (Kr. Grottkau) . . . . .	56
Deutsch-Müllmen (Kr. Neustadt) . . . . .	201	Falkenau (Kr. Grottkau) . . . . .	57
Deutsch-Neutirch (Kr. Leobschütz) . . . . .	116	Falkowitz (Kr. Oppeln) . . . . .	228
Deutsch-Probniß (Kr. Neustadt) . . . . .	202	Fallmirowitz (Kr. Oppeln) . . . . .	228



**HUBERT SCHUMANN**  
 Berlin-Charlottenburg 2, Kantstraße 162  
 vermittelt fachmännlich und diskret  
 Güter, Häuser, Hypotheken, Zwischen-Kredite



Ferdinandshof (Kr. Falkenberg) . . . . .	23	Grädiß (Kr. Grottkau) . . . . .	61
Floste (Kr. Falkenberg) . . . . .	23	Gräferci (Kr. Neisse) . . . . .	170
Floste-Weitraß (Kr. Falkenberg) . . . . .	23	Graschwiß (Kr. Grottkau) . . . . .	61
Franzdorf (Kr. Cosel) . . . . .	9	Grebschowiß (Kr. Groß-Strehliß) . . . . .	38
Franzdorf (Kr. Neisse) . . . . .	168	Gregorsdorf (Kr. Ratibor) . . . . .	242
Friedorf (Kr. Groß-Strehliß) . . . . .	37	Greifau (Kr. Neisse) . . . . .	170
Friedenthal (Kr. Neisse) . . . . .	168	Gröbnig (Kr. Leobschütz) . . . . .	121
Friedersdorf (Kr. Neustadt) . . . . .	204	Grocholub (Kr. Neustadt) . . . . .	204
Friedewalde (Kr. Grottkau) . . . . .	57	Grodisko (Kr. Groß-Strehliß) . . . . .	38
Friedland (Kr. Falkenberg) . . . . .	23	Groschowiß (Kr. Oppeln) . . . . .	229
Friedland-Schloß (Kr. Falkenberg) . . . . .	23	Groß-Blumenau (Kr. Kreuzburg) . . . . .	97
Friedrichsdorf (Kr. Neisse) . . . . .	168	Groß-Boretz (Kr. Rosenberg) . . . . .	255
Fröbel (Kr. Neustadt) . . . . .	204	Groß-Briesen (Kr. Grottkau) . . . . .	61
Fuchswinkel (Kr. Neisse) . . . . .	168	Groß-Carlomitz (Kr. Grottkau) . . . . .	62
Fürstenvorwerk-Schwammelmütz (Kreis Neisse) . . . . .	168	Groß-Deutschen (Kr. Kreuzburg) . . . . .	97
		Groß-Döbern (Kr. Oppeln) . . . . .	229
		Groß-Ellguth (Kr. Cosel) . . . . .	9
Gamrau (Kr. Ratibor) . . . . .	242	Groß-Grauden (Kr. Cosel) . . . . .	9
Gardel (Kr. Loß-Gleiwitz) . . . . .	273	Groß-Kottorf (Kr. Oppeln) . . . . .	277
Gauers (Kr. Grottkau) . . . . .	58	Groß-Kottulin (Kr. Loß-Gleiwitz) . . . . .	170
Gellendorf (Kr. Grottkau) . . . . .	58	Groß-Kunzendorf (Kr. Neisse) . . . . .	170
Geppersdorf (Kr. Falkenberg) . . . . .	24	Groß-Lasowitz (Kr. Rosenberg) . . . . .	255
Geppersdorf (Kr. Leobschütz) . . . . .	119	Groß- u. Klein-Patschin (Kr. Loß- Gleiwitz) . . . . .	274
Geseß (Kr. Neisse) . . . . .	169	Groß-Peterwitz (Kr. Ratibor) . . . . .	243
Giegomitz (Kr. Loß-Gleiwitz) . . . . .	274	Groß-Pluschütz (Kreis Groß- Strehliß) . . . . .	39
Gieraltomitz (Kr. Cosel) . . . . .	9	Groß-Pramsen (Kr. Neustadt) . . . . .	205
Giersdorf (Kr. Grottkau) . . . . .	59	Groß-Mahlendorf (Kr. Falkenberg) . . . . .	24
Giersdorf (Kr. Neisse) . . . . .	169	Groß-Mangelsdorf (Kreis Falken- berg) . . . . .	24
Gläfen (Kr. Leobschütz) . . . . .	120	Groß-Neufirch (Kr. Cosel) . . . . .	9
Gläsendorf (Kr. Grottkau) . . . . .	59	Groß-Neundorf (Kr. Neisse) . . . . .	170
Gleiwitz . . . . .	274	Groß-Nimsdorf (Kr. Cosel) . . . . .	10
Glöglitz (Kr. Neustadt) . . . . .	204	Groß-Nauden (Kr. Ratibor) . . . . .	243
Glowitzsch (Kr. Guttentag) . . . . .	86	Groß-Schieratowitz (Kreis Loß- Gleiwitz) . . . . .	274
Glumpenau (Kr. Neisse) . . . . .	169	Groß-Schnellendorf (Kr. Falken- berg) . . . . .	25
Gogolin (Kr. Groß-Strehliß) . . . . .	37	Groß-Stanisß (Kr. Groß-Strehliß) . . . . .	39
Gogolin-Strehlinow (Kreis Groß- Strehliß) . . . . .	37	Groß-Stein (Kr. Groß-Strehliß) . . . . .	39
Gohle (Kr. Rosenberg) . . . . .	255	Groß-Strehliß . . . . .	39
Golkowitz (Kr. Kreuzburg) . . . . .	96	Groß-Wormitz (Kr. Groß-Strehliß) . . . . .	40
Golschütz (Kr. Falkenberg) . . . . .	24	Groß-Wilkowitz (Kr. Beuthen) . . . . .	3
Gonschiorowitz (Kr. Groß-Strehliß) . . . . .	37	Groß-Zaolschau (Kr. Loß-Gleiwitz) . . . . .	274
Goraszke (Kr. Groß-Strehliß) . . . . .	38	Grätz (Kr. Cosel) . . . . .	10
Goschütz (Kr. Cosel) . . . . .	9	Grottkau (Kr. Grottkau) . . . . .	63
Goslaw (Kr. Kreuzburg) . . . . .	96	Grüben (Kr. Falkenberg) . . . . .	25
Goslawitz (Kr. Guttentag) . . . . .	87	Grudschütz (Kr. Oppeln) . . . . .	229
Gottitz (Kr. Neisse) . . . . .	170	Grunau (Kr. Neisse) . . . . .	171
Gottersdorf (Kr. Kreuzburg) . . . . .	97		
Goy (Kr. Groß-Strehliß) . . . . .	38		
Graße (Kr. Falkenberg) . . . . .	24		
Grabow (Kr. Groß-Strehliß) . . . . .	38		

	<p align="center"><b>HUBERT SCHUMANN</b>          Berlin-Charlottenburg 2, Kantstraße 162          vermittelt fachmännisch und diskret  <b>Güter, Häuser, Hypotheken, Zwischen-Kredite</b></p>	
--	--	---



Grunowitz (Kr. Rosenberg) . . . . .	256	Jakdorf (Kr. Falkenberg) . . . . .	26
Grzendzin (Kr. Cosel) . . . . .	10	Jellowa (Kr. Oppeln) . . . . .	230
Guhlau (Kr. Grottkau) . . . . .	62	Jeroltschük (Kr. Kreuzburg) . . . . .	97
Gührau (Kr. Grottkau) . . . . .	63	Jeschona (Kr. Groß-Strehlik) . . . . .	41
Gurel (Kr. Ratibor) . . . . .	243	Jezowa (Kr. Guttentag) . . . . .	87
Guttentag (Kr. Guttentag) . . . . .	87	Johnsdorf (Kr. Grottkau) . . . . .	65
Guttiwiz (Kr. Neisse) . . . . .	172	Jordansmühl (Kr. Rosenberg) . . . . .	257
Gwosdzian (Kr. Guttentag) . . . . .	87	Josefshöh (Kr. Rosenberg) . . . . .	257
Habitz (Kr. Ratibor) . . . . .	243	Kadlub (Kr. Groß-Strehlik) . . . . .	41
Halbendorf (Kr. Grottkau) . . . . .	63	Kadlubiek (Kr. Groß-Strehlik) . . . . .	41
Halbendorf (Kr. Oppeln) . . . . .	229	Kadlub-Turawa (Kr. Oppeln) . . . . .	230
Hannsdorf (Kr. Neisse) . . . . .	172	Kaindorf (Kr. Neisse) . . . . .	174
Hannusfel (Kr. Loß-Gleiwitz) . . . . .	275	Kaldaun (Kr. Leobischük) . . . . .	125
Heidau (Kr. Neisse) . . . . .	172	Kalinow (Kr. Groß-Strehlik) . . . . .	41
Heidersdorf (Kr. Falkenberg) . . . . .	25	Kalinowitz (Kr. Groß-Strehlik) . . . . .	41
Heidersdorf (Kr. Neisse) . . . . .	172	Kallau (Kr. Neisse) . . . . .	174
Heine (Kreis Guttentag) . . . . .	87	Kaltede (Kr. Falkenberg) . . . . .	26
Heinersdorf (Kr. Neisse) . . . . .	173	Kaltwasser (Kr. Groß-Strehlik) . . . . .	41
Heinzendorf (Kr. Neisse) . . . . .	174	Kamieniek (Kr. Loß-Gleiwitz) . . . . .	275
Hennersdorf (Kr. Grottkau) . . . . .	63	Kamiz (Kr. Neisse) . . . . .	174
Hennerswiz (Kr. Leobischük) . . . . .	122	Kamnig (Kr. Grottkau) . . . . .	65
Herzogswalde (Kr. Grottkau) . . . . .	64	Karbischau (Kr. Falkenberg) . . . . .	27
Hilbersdorf (Kr. Falkenberg) . . . . .	25	Karbischau (Kr. Oppeln) . . . . .	230
Himmelwiz (Kr. Groß-Strehlik) . . . . .	40	Karchowitz (Kr. Loß-Gleiwitz) . . . . .	275
Hindenburg . . . . .	92	Karchwiz (Kr. Cosel) . . . . .	11
Hochkretscham (Kr. Leobischük) . . . . .	122	Karlubitz (Kr. Groß-Strehlik) . . . . .	41
Hoheneiche (Kr. Rosenberg) . . . . .	256	Karmunkau (Kr. Rosenberg) . . . . .	257
Hohengiersdorf (Kr. Grottkau) . . . . .	65	Kalschichta (Kr. Grottkau) . . . . .	66
Hohnsdorf (Kr. Leobischük) . . . . .	123	Kasimir (Kr. Leobischük) . . . . .	125
Hönigsdorf (Kr. Grottkau) . . . . .	65	Kascher (Kr. Leobischük) . . . . .	126
Hratschein (Kr. Leobischük) . . . . .	124	Kaundorf (Kr. Neisse) . . . . .	175
Jakobsdorf (Kr. Cosel) . . . . .	10	Keltzsch (Kr. Groß-Strehlik) . . . . .	42
Jacobowiz (Kr. Leobischük) . . . . .	125	Kerpen (Kr. Neustadt) . . . . .	205
Jäglitz (Kr. Neisse) . . . . .	174	Kieserstädtel (Kr. Loß-Gleiwitz) . . . . .	275
Jakobsdorf (Kr. Falkenberg) . . . . .	27	Kieserstädtel-Bohlsdorf (Kr. Loß-Gleiwitz) . . . . .	286
Jakobsdorf (Kr. Kreuzburg) . . . . .	97	Kielechta (Kr. Loß-Gleiwitz) . . . . .	276
Jankowiz-Rauden (Kr. Ratibor) . . . . .	243	Kirchberg (Kr. Falkenberg) . . . . .	27
Janowiz (Kr. Ratibor) . . . . .	244	Kittelwiz (Kr. Leobischük) . . . . .	127
Januschowiz (Kr. Cosel) . . . . .	10	Klein-Blumenau (Kr. Kreuzburg) . . . . .	98
Jamm (Kr. Rosenberg) . . . . .	256	Klein-Carlowitz (Kr. Grottkau) . . . . .	66
Jamke (Poln., Kr. Falkenberg) . . . . .	26	Klein-Deutschen (Kr. Kreuzburg) . . . . .	98
Jarischau (Kr. Groß-Strehlik) . . . . .	40	Klein-Döbern (Kr. Oppeln) . . . . .	230
Jarschowitz (Kr. Neustadt) . . . . .	205	Klein-Elguth (Kr. Cosel) . . . . .	11
Jaschine (Kr. Rosenberg) . . . . .	256	Klein-Grauden (Kr. Cosel) . . . . .	11
Jaschlowiz (Kr. Oppeln) . . . . .	230	Klein-Kottorj (Kr. Oppeln) . . . . .	237
Jaschlowiz (Kr. Loß-Gleiwitz) . . . . .	275	Klein-Lagiewitz (Kr. Guttentag) . . . . .	87
Jassen (Kr. Neustadt) . . . . .	205	Klein-Lassowitz (Kr. Rosenberg) . . . . .	258
Jasten (Kr. Loß-Gleiwitz) . . . . .	275	Klein-Mahlsdorf (Kr. Grottkau) . . . . .	66
Jastrangowiz (Kr. Rosenberg) . . . . .	256	Klein-Nimsdorf (Kr. Cosel) . . . . .	11



**HUBERT SCHUMANN**  
 Berlin-Charlottenburg 2, Kantstraße 162  
 vermittelt fachmännisch und diskret  
 Güter, Häuser, Hypotheken, Zwischen-Kredite





Klein-Batschin (Kr. Toft-Gleiwitz)	274	Koistenthal (Kr. Cosel)	12
Klein-Peterwitz (Kr. Ratibor)	244	Kottchanowitz (Kr. Rosenberg)	259
Klein-Pluschitz (Kr. Toft-Gleiwitz)	286	Kottelust (Kr. Toft-Gleiwitz)	277
Klein-Pramsen (Kr. Neustadt)	206	Kottlichowitz (Kr. Toft-Gleiwitz)	277
Klein-Rauben (Kr. Ratibor)	244	Kottulin (Groß) (Kr. Toft-Gleiwitz)	277
Klein-Schierakowitz (Kr. Toft-Gleiwitz)	276	Kowallitsruh (Kr. Cosel)	12
Klein-Schminitz (Kr. Oppeln)	230	Kradwitz (Kr. Neisse)	176
Klein-Schnellendorf (Kr. Falkenberg)	27	Krappitz (Kr. Groß-Strehlitz)	42
Klein-Stanisch (Kr. Groß-Strehlitz)	42	Krappitz (Kr. Oppeln)	231
Klein-Stein (Kr. Groß-Strehlitz)	42	Kraschew (Kr. Oppeln)	231
Klein-Warthe (Kr. Neisse)	176	Krastau (Kr. Rosenberg)	260
Klein-Wilkowitz (Kr. Toft-Gleiwitz)	276	Krassowa (Kr. Groß-Strehlitz)	42
Klein-Zindel (Kr. Grottkau)	66	Kraftillau (Kr. Leobschütz)	130
Klettinig (Kr. Neisse)	176	Kreisewitz (Kr. Leobschütz)	130
Kleuschwitz (Kr. Falkenberg)	28	Kreiwitz (Kr. Neustadt)	206
Klobebach (Kr. Grottkau)	67	Krempa (Kr. Groß-Strehlitz)	42
Klodnitz (Kr. Cosel)	11	Kreuzburg	99
Klischau (Kr. Toft-Gleiwitz)	276	Kreuzendorf (Kr. Leobschütz, öster-reichisch)	131
Klutschau (Kr. Groß-Strehlitz)	42	Kreuzenort (Kr. Ratibor)	244
Kneja (Kr. Rosenberg)	258	Kreuzwald (Kr. Leobschütz)	131
Knispel (Kr. Leobschütz)	128	Krobusch (Kr. Neustadt)	207
Kobelwitz (Kr. Cosel)	11	Krogullno-Gründorf (Kr. Oppeln)	231
Kobyllno (Kr. Oppeln)	230	Kroschen (Kr. Grottkau)	68
Kochaniez (Kr. Cosel)	11	Kröschendorf (Kr. Neustadt)	207
Kochelsdorf (Kr. Kreuzburg)	98	Kroschnitz (Kr. Groß-Strehlitz)	43
Kohlsdorf (Kr. Neisse)	176	Krotfeld (Kr. Leobschütz)	126
Kohlsdorf (Kreis Neustadt)	206	Krug (Kr. Leobschütz)	131
Kollanowitz (Kr. Oppeln)	230	Krysanowitz (Kr. Rosenberg)	260
Königsdorf (Kr. Leobschütz)	128	Krzanowitz (Kr. Cosel)	12
Konstadt (Kr. Kreuzburg)	98	Krzanowitz (Kr. Oppeln)	231
Konstadt-Elguth (Kr. Kreuzburg)	98	Kudoba (Kr. Rosenberg)	260
Kontz (Kr. Oppeln)	231	Kuhnau (Kr. Kreuzburg)	99
Kopanina (Kr. Beuthen)	3	Kühlschmalz (Kr. Grottkau)	68
Koppendorf (Kr. Grottkau)	67	Kupp (Kr. Oppeln)	232
Koppenfeld (Kr. Toft-Gleiwitz)	276	Kuschdorf (Kr. Neisse)	177
Koppinitz (Kr. Toft-Gleiwitz)	276	Laband (Kr. Toft-Gleiwitz)	277
Koppitz (Kr. Grottkau)	67	Lagiewnit (Kr. Guttentag)	87
Korkwitz (Kr. Neisse)	176	Lalot (Kr. Groß-Strehlitz)	38
Körnitz (Kr. Neustadt)	206	Lamsdorf (Kr. Falkenberg)	28
Kornitz (Kr. Ratibor)	244	Landsberg (Kr. Rosenberg)	260
Koschpendorf (Kr. Grottkau)	68	Landsmierz (Kr. Cosel)	12
Kosel (Kr. Neisse)	176	Langenau (Kr. Leobschütz)	132
Koselwitz (Kr. Rosenberg)	258	Langenbrück (Kr. Neustadt)	207
Koste (Kr. Cosel)	12	Langendorf (Kr. Neisse)	177
Kösling (Kr. Leobschütz)	129	Langendorf (Kr. Toft-Gleiwitz)	277
Koslow (Kr. Toft-Gleiwitz)	276	Lanitz (Kr. Cosel)	12
Kotau (Kr. Kreuzburg)	98	Lasitz (Kr. Groß-Strehlitz)	43
Kottellitz (Kr. Rosenberg)	258	Lasarzowka (Kr. Toft-Gleiwitz)	277
		Lasowitz (Kr. Rosenberg)	261



**HUBERT SCHUMANN**  
 Berlin-Charlottenburg 2, Kantstraße 162  
 vermittelt fachmännisch und diskret  
 Güter, Häuser, Hypotheken, Zwischen-Kredite



Laßoth (Kr. Neisse) . . . . .	177	Mechnik (Kr. Cosel) . . . . .	14
Laßwitz (Kr. Grottkau) . . . . .	68	Medar-Blechhammer (Kr. Cosel) . . . . .	14
Laßwitz (Kr. Neustadt) . . . . .	208	Michelsdorf (Kr. Leobschütz) . . . . .	136
Latsha (Kr. Loß-Gleiwitz) . . . . .	277	Miedowitz (Kr. Beuthen) . . . . .	3
Leboischowitz (Kr. Loß-Gleiwitz) . . . . .	278	Miedar (Kr. Beuthen) . . . . .	3
Leimerwitz (Kr. Leobschütz) . . . . .	132	Miese (Kr. Cosel) . . . . .	14
Leisniz (Kr. Leobschütz) . . . . .	132	Miese (Kr. Cosel) . . . . .	14
Lehartow (Kr. Ratibor) . . . . .	244	Miskultschütz (Kr. Beuthen) . . . . .	4
Leng (Kr. Ratibor) . . . . .	244	Militzsch (Kr. Cosel) . . . . .	14
Lenkau (Kr. Cosel) . . . . .	12	Mischline (Kr. Guttentag) . . . . .	88
Leuschütz (Kr. Cosel) . . . . .	13	Mistitz (Kr. Cosel) . . . . .	14
Leutisch (Kr. Neisse) . . . . .	178	Mochau (Kr. Neustadt) . . . . .	209
Leobschütz . . . . .	133	Moder (Kr. Leobschütz) . . . . .	136
Leschna (Kr. Rosenberg) . . . . .	261	Moelen (Kr. Neisse) . . . . .	179
Leschnitz (Kr. Groß-Strehlitz) . . . . .	43	Mogwitz (Kr. Grottkau) . . . . .	74
Leuber (Kr. Neustadt) . . . . .	208	Mohrau (Kr. Neisse) . . . . .	180
Leuppusch (Kr. Grottkau) . . . . .	69	Mokrolohna (Kr. Groß-Strehlitz) . . . . .	44
Lichina (Kr. Cosel) . . . . .	13	Mollna (Kr. Guttentag) . . . . .	88
Lichtenberg (Kr. Grottkau) . . . . .	69	Moschen (Kr. Neustadt) . . . . .	209
Lindenau (Kr. Grottkau) . . . . .	71	Mosurau (Kr. Ratibor) . . . . .	245
Lindewiese (Kr. Neisse) . . . . .	178	Müllmen (Kr. Neustadt) . . . . .	210
Liptin (Kr. Leobschütz) . . . . .	134	Murow (Kr. Oppeln) . . . . .	233
Lobedau (Kr. Grottkau) . . . . .	72		
Lobkowitz (Kr. Neustadt) . . . . .	209	Maasdorf (Kr. Neisse) . . . . .	180
Lohnau (Kr. Cosel) . . . . .	13	Malat (Kr. Oppeln) . . . . .	233
Lohnia (Kr. Loß-Gleiwitz) . . . . .	278	Malsadel (Kr. Kreuzburg) . . . . .	101
Lomnitz (Kr. Rosenberg) . . . . .	261	Malsiedel (Kr. Leobschütz) . . . . .	136
Lona-Lang (Kr. Loß-Gleiwitz) . . . . .	278	Malschkau (Kr. Neisse) . . . . .	180
Lonschrit (Kr. Neustadt) . . . . .	209	Neisse (Kr. Neisse) . . . . .	180
Löwiz (Kr. Leobschütz) . . . . .	135	Nenja, jezt Buchenau (Kr. Ratibor) . . . . .	245
Lowfowitz (Kr. Kreuzburg) . . . . .	99	Nesselwitz (Kr. Cosel) . . . . .	14
Lowoschau (Kr. Rosenberg) . . . . .	262	Neudorf (Kr. Groß-Strehlitz) . . . . .	44
Lubek (Kr. Loß-Gleiwitz) . . . . .	278	Neudorf (Kr. Kreuzburg) . . . . .	101
Lubie (Kr. Loß-Gleiwitz) . . . . .	278	Neudorf (Kr. Leobschütz) . . . . .	136
Luboschütz (Kr. Oppeln) . . . . .	232	Neudorf (Neustadt) . . . . .	210
Lubowitz (Kr. Ratibor) . . . . .	245	Neudorf (Kr. Oppeln) . . . . .	233
Ludwigsdorf (Kr. Kreuzburg) . . . . .	100	Neudorf (Kr. Rosenberg) . . . . .	262
Ludwigsdorf (Kr. Neisse) . . . . .	178	Neudorf-Imorog (Kr. Loß-Gleiwitz) . . . . .	279
Lugnian (Kr. Oppeln) . . . . .	232	Neuhof (Kr. Neustadt) . . . . .	210
		Neuhof (Kr. Ratibor) . . . . .	245
Mahlendorf (Kr. Grottkau) . . . . .	73	Neuhoff (Kr. Rosenberg) . . . . .	262
Makau (Kr. Ratibor) . . . . .	245		
Makowischütz (Kr. Guttentag) . . . . .	88	Neu-Karmunkau (Kr. Rosenberg) . . . . .	262
Malapane (Kr. Oppeln) . . . . .	232	Neukirch (Kr. Cosel) . . . . .	14
Malino (Kr. Oppeln) . . . . .	232	Neu-Kuttendorf (Kr. Neustadt) . . . . .	211
Mallnie (Kr. Groß-Strehlitz) . . . . .	43	Neu-Leipe (Kr. Falkenberg) . . . . .	28
Mannsdorf (Kr. Neisse) . . . . .	178	Neunz (Kr. Neisse) . . . . .	180
Margsdorf (Kr. Kreuzburg) . . . . .	100	Neu-Ottitz (Kr. Ratibor) . . . . .	246
Markersdorf (Kr. Neisse) . . . . .	179	Neuforge (Kr. Neisse) . . . . .	181
Markowitz (Kr. Ratibor) . . . . .	245	Neustadt . . . . .	210
Märzdorf (Kr. Grottkau) . . . . .	73	Neuwalde (Kr. Neisse) . . . . .	181
Mahdorf (Kr. Kreuzburg) . . . . .	101	Niedane (Kr. Ratibor) . . . . .	245
Mahkirch (Kr. Cosel) . . . . .	13	Nieborowitz (Kr. Loß-Gleiwitz) . . . . .	279
Machwitz (Kr. Grottkau) . . . . .	73	Nieborowitz-Hammer (Kr. Loß-Gleiwitz) . . . . .	279
Mauschwitz (Kr. Falkenberg) . . . . .	28		



Nieder-Elguth (Kr. Groß-Streh- lik)	44
Nieder-Giersdorf (Kr. Grottkau)	74
Nieder-Hermsdorf (Kr. Neisse)	181
Nieder-Kühnsmalz (Kr. Grottkau)	68
Nieder-Kunzendorf (Kr. Kreuz- burg)	101
Nieder-Paulsdorf (Kr. Rosenberg)	263
Nieder-Schartowitz (Kr. Neustadt)	211
Nieder-Schmardt (Kr. Kreuzburg)	102
Nieder-Seichwitz (Kr. Rosenberg)	265
Nieder-Sersno (Kr. Loß-Gleiwitz)	284
Nielarm (Kr. Loß-Gleiwitz)	279
Niepalschütz (Fortuna) (Kr. Loß- Gleiwitz)	279
Niesdrowitz (Kr. Groß-Strehlik)	44
Niesnaschin (Kr. Cosel)	14
Niewische (Kr. Loß-Gleiwitz)	279
Niewke (Kr. Groß-Strehlik)	44
Niemodnik (Kr. Falkenberg)	28
Nikoline (Kr. Falkenberg)	28
Nimsdorf (Kr. Cosel)	15
Nitterwitz (Kr. Grottkau)	75
Nogomischütz (Kr. Groß-Strehlik)	45
Norok (Kr. Falkenberg)	28
Nowag (Kr. Neisse)	182
Nußdorf (Kr. Falkenberg)	29

Ober-Elguth (Kr. Groß-Strehlik)	45
Oberglogau (Kr. Neustadt)	211
Ober-Neutritz (Kr. Neisse)	183
Ober-Kühnsmalz (Kr. Grottkau)	68
Ober-Ottich (Kr. Ratibor)	246
Ober-Paulsdorf (Kr. Rosenberg)	263
Ober-Schartowitz (Kr. Neustadt)	212
Ober-Schmardt (Kr. Kreuzburg)	102
Ober-Seichwitz (Kr. Rosenberg)	265
Ober-Sersno (Kr. Loß-Gleiwitz)	284
Oberwitz (Kr. Groß-Strehlik)	45
Ochoß (Kr. Oppeln)	233
Ogen (Kr. Grottkau)	75
Olescha (Kr. Groß-Strehlik)	45
Olschowa (Kr. Groß-Strehlik)	45
Omechau (Kr. Kreuzburg)	103
Oppeln	233
Oppeln-Saßrau	234
Oppersdorf (Kr. Neisse)	183
Ortowitz (Kr. Cosel)	15
Oschief (Kr. Groß-Strehlik)	46
Osiekto (Kr. Rosenberg)	263
Oßeg (Kr. Grottkau)	75
Osternitz (Kr. Leobschütz)	137
Ostropa (Kr. Loß-Gleiwitz)	279
Ostrosnik (Kr. Cosel)	15
Ottich (Kr. Ratibor)	246
Ottmachau (Kr. Grottkau)	75

Ottmudow (Kr. Loß-Gleiwitz)	280
Ottmuth (Kr. Groß-Strehlik)	46
Ottmütz (Kr. Groß-Strehlik)	46
Owischütz (Kr. Ratibor)	246

Patschkau (Kr. Neisse)	184
Pawlau (Kr. Ratibor)	246
Pawlowitz (Kr. Loß-Gleiwitz)	280
Pawlowitzke (Kr. Cosel)	15
Peistretscham (Kr. Loß-Gleiwitz)	280
Perschtenstein (Kr. Grottkau)	76
Petersdorf	280
Petersheide (Kr. Grottkau)	76
Peterwitz (Kr. Grottkau)	76
Peterwitz (Kr. Leobschütz)	137
Peterwitz (Kr. Neisse)	185
Piechschütz (Kr. Falkenberg)	29
Pilchowitz (Kr. Loß-Gleiwitz)	280
Pilgersdorf (Kr. Leobschütz)	137
Pillwische (Kr. Grottkau)	76
Pilsch (Kr. Leobschütz)	138
Pilzendorf (Kr. Beuthen)	4
Pissarzowitz (Kr. Loß-Gleiwitz)	286
Pitschen (Kr. Kreuzburg)	103
Plania (Kr. Ratibor)	246
Plawniowitz (Kr. Loß-Gleiwitz)	281
Plieschnitz (Kr. Falkenberg)	29
Pluder (Kr. Guttentag)	88
Plniow (Kr. Loß-Gleiwitz)	281
Poborschau (Kr. Cosel)	15
Pobbor (Kr. Groß-Strehlik)	46
Poblech (Kr. Cosel)	15
Pohlom (Kr. Loß-Gleiwitz)	281
Pohlendorf (Kr. Loß-Gleiwitz)	281
Polanowitz (Kr. Kreuzburg)	103
Pommerswitz (Kr. Leobschütz)	140
Ponienküh (Kr. Ratibor)	247
Ponischowitz (Kr. Loß-Gleiwitz)	281
Ponoschau (Kr. Guttentag)	88
Poppelau (Kr. Oppeln)	234
Porembe (Kr. Groß-Strehlik)	46
Poscholtau (Kr. Rosenberg)	263
Posnowitz (Kr. Groß-Strehlik)	46
Posnik (Kr. Leobschütz)	140
Potempa (Kr. Loß-Gleiwitz)	281
Pokenfarb (Kr. Cosel)	15
Preifland (Kr. Neisse)	185
Preischlebie (Kr. Loß-Gleiwitz)	282
Preußisch-Krawarn (Kr. Ratibor)	247
Pobnik (Kr. Neustadt)	212
Probochowitz (Kr. Loß-Gleiwitz)	282
Prodendorf (Kr. Neisse)	185
Proschlik (Kr. Kreuzburg)	104
Prostau (Kr. Oppeln)	234
Prusau (Kr. Rosenberg)	263
Pychod (Kr. Neustadt)	212



Wtawowik (Kr. Beuthen) . . . . .	4
Wuschine (Kr. Falkenberg) . . . . .	29

## Quarghammer (Kr. Loß-Gleiwitz) 286

Rachowik (Kr. Loß-Gleiwitz) . . . . .	282
Radau (Kr. Rosenberg) . . . . .	263
Raden (Kr. Leobschütz) . . . . .	140
Radoschau (Kr. Cosel) . . . . .	15
Radstein (Kr. Neustadt) . . . . .	212
Radun (Kr. Loß-Gleiwitz) . . . . .	282
Rafau (Kr. Leobschütz) . . . . .	140
Ranisch (Kr. Falkenberg) . . . . .	29
Raschau (Kr. Oppeln) . . . . .	234
Raschowa-Rolitsch (Kr. Cosel) . . . . .	16
Rasselwitz (Kr. Neustadt) . . . . .	212
Rathmannsdorf (Kr. Neisse) . . . . .	186
Ratibor (Schloß) . . . . .	247
Ratibor-Hammer (Kr. Ratibor) . . . . .	247
Ratsch (Kr. Ratibor) . . . . .	247
Rauske (Kr. Falkenberg) . . . . .	30
Reimen (Kr. Neisse) . . . . .	187
Reinersdorf (Kr. Kreuzburg) . . . . .	104
Reinschdorf (Kr. Cosel) . . . . .	16
Reinschdorf (Kr. Neisse) . . . . .	187
Reisendorf (Kr. Grottkau) . . . . .	76
Reisewitz (Kr. Grottkau) . . . . .	76
Rennersdorf (Kr. Neisse) . . . . .	187
Repsch (Kr. Neustadt) . . . . .	212
Rexitz (Kr. Loß-Gleiwitz) . . . . .	282
Riegersdorf (Kr. Neustadt) . . . . .	213
Rieglik (Kr. Neisse) . . . . .	187
Riemertsheide (Kr. Neisse) . . . . .	188
Ritterswalde (Kr. Neisse) . . . . .	189
Roben (Kr. Leobschütz) . . . . .	141
Rogen (Kr. Cosel) . . . . .	16
Rogau (Kr. Grottkau) . . . . .	77
Rogau (Kr. Oppeln) . . . . .	234
Rokitnick (Kr. Beuthen) . . . . .	4
Roschtau (Kr. Ratibor) . . . . .	247
Roschtowitz (Kr. Kreuzburg) . . . . .	105
Roschowitzdorf (Kr. Cosel) . . . . .	16
Roschowitzwald (Kr. Cosel) . . . . .	16
Rosen (Kr. Kreuzburg) . . . . .	105
Rosen (Kr. Leobschütz) . . . . .	143
Rosenberg (Kr. Neustadt) . . . . .	213
Rosenberg (Kr. Rosenberg) . . . . .	264
Rosmierla (Kr. Groß-Strehlik) . . . . .	46
Rosmierz (Kr. Groß-Strehlik) . . . . .	47
Rosnachau (Kr. Neustadt) . . . . .	214
Rosniontau (Kr. Groß-Strehlik) . . . . .	47
Rösnick (Kr. Leobschütz) . . . . .	141
Rokdorf (Kr. Falkenberg) . . . . .	30
Roswadze (Kr. Groß-Strehlik) . . . . .	47
Rothhaus (Kr. Oppeln) . . . . .	235
Rothhaus (Kr. Neisse) . . . . .	190

Rottwitz (Kr. Neisse) . . . . .	191
Ruda (Kr. Ratibor) . . . . .	248
Ruderswald (Kr. Ratibor) . . . . .	248
Rudnau (Kr. Loß-Gleiwitz) . . . . .	282
Rudnik (Kr. Ratibor) . . . . .	248
Rudziniz (Kr. Loß-Gleiwitz) . . . . .	282
Rzendowitz (Kr. Guttentag) . . . . .	89
Rzechiz (Kr. Cosel) . . . . .	17

Sabine (Kr. Falkenberg) . . . . .	30
Sablschütz (Kr. Leobschütz) . . . . .	143
Sacharowitz (Kr. Loß-Gleiwitz) . . . . .	283
Sacrau-Turawa (Kr. Oppeln) . . . . .	235
Sakrau (Kr. Cosel) . . . . .	17
Sakrau (Kr. Groß-Strehlik) . . . . .	47
Salesche (Kr. Groß-Strehlik) . . . . .	48
Sandowitz (Kr. Groß-Strehlik) . . . . .	48
Sarlowitz (Kr. Grottkau) . . . . .	77
Sarnau (Kr. Kreuzburg) . . . . .	105
Sarnau (Kr. Loß-Gleiwitz) . . . . .	286
Satteldorf (Kr. Grottkau) . . . . .	77
Saufenberg (Kr. Rosenberg) . . . . .	264
Schadewitz (Kr. Falkenberg) . . . . .	30
Schafanau (Kr. Loß-Gleiwitz) . . . . .	283
Schalscha (Kr. Loß-Gleiwitz) . . . . .	283
Schammerwitz (Kr. Ratibor) . . . . .	248
Scharfenberg (Kr. Falkenberg) . . . . .	30
Scharlow (Kr. Loß-Gleiwitz) . . . . .	283
Scharnosin (Kr. Groß-Strehlik) . . . . .	48
Schchowitz (Kr. Loß-Gleiwitz) . . . . .	283
Schedlau (Kr. Falkenberg) . . . . .	31
Schedlik (Kr. Groß-Strehlik) . . . . .	48
Schelik (Kr. Neustadt) . . . . .	214
Schemrowitz (Kr. Guttentag) . . . . .	89
Schepfelwitz (Kr. Falkenberg) . . . . .	31
Schewkowitz (Kr. Groß-Strehlik) . . . . .	48
Schichowitz (Kr. Ratibor) . . . . .	248
Schieroth (Kr. Loß-Gleiwitz) . . . . .	283
Schilde (Kr. Neisse) . . . . .	191
Schimischow (Kr. Groß-Strehlik) . . . . .	49
Schiorka (Kr. Rosenberg) . . . . .	264
Schirofau (Kr. Guttentag) . . . . .	89
Schironowitz (Kr. Groß-Strehlik) . . . . .	49
Schiroslawitz (Kr. Kreuzburg) . . . . .	105
Schlaupitz (Kr. Neisse) . . . . .	191
Schlegenberg (Kr. Leobschütz) . . . . .	144
Schleibitz (Kr. Neisse) . . . . .	191
Schlogwitz (Kr. Neustadt) . . . . .	214
Schloß-Elguth (Kr. Kreuzburg) . . . . .	106
Schloß Groß-Strehlik (Kr. Groß-Strehlik) . . . . .	49
Schmeisdorf (Kr. Leobschütz) . . . . .	144
Schmelzdorf (Kr. Neisse) . . . . .	191
Schmittsch (Kr. Neustadt) . . . . .	215
Schmolitz (Kr. Neisse) . . . . .	191
Schnellewalde (Kr. Neustadt) . . . . .	215

Schoffschütz (Kr. Rosenberg) . . . . .	264	Sorgau (Kr. Grottkau) . . . . .	79
Schomberg (Kr. Beuthen) . . . . .	4	Sorowski (Kr. Guttentag) . . . . .	90
Schöna u (Kr. Leobschütz) . . . . .	145	Sosniha (Kr. Hindenburg) . . . . .	92
Schönbrunn (Kr. Leobschütz) . . . . .	146	Sowada (Kr. Oppeln) . . . . .	235
Schönfeld (Kr. Kreuzburg) . . . . .	106	Sprenschütz (Kr. Groß-Strehlik) . . . . .	49
Schönheide (Kr. Grottkau) . . . . .	77	St. Hubertusgrün (Kr. Falkenberg) . . . . .	31
Schönke (Kr. Kreuzburg) . . . . .	106	Stanih (Kr. Ratibor) . . . . .	249
Schönowitz (Kr. Neustadt) . . . . .	215	Starrwitz (Kr. Grottkau) . . . . .	79
Schönowitz (Kr. Ratibor) . . . . .	248	Steinau (Kr. Neustadt) . . . . .	216
Schönwald (Kr. Kreuzburg) . . . . .	106	Steinsdorf (Kr. Neisse) . . . . .	193
Schönwald (Kr. Rosenberg) . . . . .	264	Stephansdorf (Kr. Neisse) . . . . .	193
Schönwald (Kr. Loß-Gleiwitz) . . . . .	284	Sternalik (Kr. Rosenberg) . . . . .	265
Schönwalde (Kr. Neisse) . . . . .	192	Steubendorf (Kr. Leobschütz) . . . . .	147
Schönwiese-Niederhof (Kr. Leobschütz) . . . . .	146	Steubermütz (Kr. Leobschütz) . . . . .	148
Schönwitz (Kr. Falkenberg) . . . . .	31	Stieboldorf (Kr. Neustadt) . . . . .	216
Schreibersdorf (Kr. Neustadt) . . . . .	215	Stöblau (Kr. Cosel) . . . . .	17
Schubertsfrosse (Kr. Neustadt) . . . . .	192	Stöblau (Kr. Neustadt) . . . . .	217
Schurgast (Kr. Falkenberg) . . . . .	31	Stoboll (Kr. Ratibor) . . . . .	249
Schützenhof (Kr. Grottkau) . . . . .	77	Stollarzowitz (Kr. Beuthen) . . . . .	4
Schwammewitz (Kr. Neisse) . . . . .	192	Stolzmuß (Kr. Leobschütz) . . . . .	148
Schwandorf (Kr. Neisse) . . . . .	192	Straduna (Kr. Oppeln) . . . . .	235
Schwarze (Kr. Neustadt) . . . . .	216	Striegenderf (Kr. Grottkau) . . . . .	79
Schweinsdorf (Kr. Neustadt) . . . . .	215	Stroschütz (Kr. Falkenberg) . . . . .	32
Schwefterwitz (Kr. Neustadt) . . . . .	216	Strumitz (Kr. Neisse) . . . . .	193
Schwieben (Kr. Loß-Gleiwitz) . . . . .	284	Stubendorf (Kr. Groß-Strehlik) . . . . .	49
Schwientoschowitz (Kreis Loß-Gleiwitz) . . . . .	284	Stübingdorf (Kr. Neisse) . . . . .	193
Schwinowitz (Kr. Loß-Gleiwitz) . . . . .	284	Studzienna (Kr. Ratibor) . . . . .	249
Schymotischütz (Kr. Ratibor) . . . . .	249	Suchau (Kr. Groß-Strehlik) . . . . .	49
Sebschütz (Kr. Neustadt) . . . . .	216	Sucho-Danik (Kr. Groß-Strehlik) . . . . .	50
Seichwitz (Ober-) (Kr. Rosenberg) . . . . .	264	Sucholohna (Kr. Groß-Strehlik) . . . . .	50
Seichwitz (Mittel- und Nieder-) (Kr. Rosenberg) . . . . .	265	Sudowitz (Kr. Cosel) . . . . .	17
Seiffersdorf bei Grottkau (Kreis Grottkau) . . . . .	77	Tannenberf (Kr. Neisse) . . . . .	194
Seiffersdorf bei Ottmachau (Kreis Grottkau) . . . . .	78	Tarnau (Kr. Oppeln) . . . . .	236
Sengwitz (Kr. Neisse) . . . . .	192	Tarnike (Kr. Falkenberg) . . . . .	32
Sersno (Kr. Loß-Gleiwitz) . . . . .	284	Tatischau (Kr. Loß-Gleiwitz) . . . . .	285
Silbertopf (Kr. Ratibor) . . . . .	249	Tauenzinow (Kr. Oppeln) . . . . .	237
Simmenau (Kr. Kreuzburg) . . . . .	107	Teschau (Kr. Cosel) . . . . .	17
Simsdorf (Kr. Neustadt) . . . . .	216	Tharnau bei Grottkau . . . . .	80
Skaal (Kr. Loß-Gleiwitz) . . . . .	285	Tharnau bei Ottmachau (Kr. Grottkau) . . . . .	79
Skalung (Kr. Kreuzburg) . . . . .	107	Thiergarten-Würben (Kr. Neisse) . . . . .	194
Skronskau (Kr. Rosenberg) . . . . .	265	Thomnik (Kr. Leobschütz) . . . . .	149
Storkau (Kr. Rosenberg) . . . . .	265	Thule (Kr. Rosenberg) . . . . .	266
Strziblowitz (Kr. Guttentag) . . . . .	89	Thurz (Kr. Groß-Strehlik) . . . . .	50
Slawenitz (Kr. Cosel) . . . . .	89	Tillowitz (Kr. Falkenberg) . . . . .	32
Slawitau (Kr. Ratibor) . . . . .	249	Toft . . . . .	285
Slawitz (Kr. Oppeln) . . . . .	235	Toft-Weistretscham . . . . .	285
Slubsfo (Kr. Loß-Gleiwitz) . . . . .	285	Trachhammer (Kr. Loß-Gleiwitz) . . . . .	286
Smolnik (Kr. Loß-Gleiwitz) . . . . .	285	Trawnig (Kr. Cosel) . . . . .	18
Solarnia (Kr. Ratibor) . . . . .	249	Treibtschin (Kr. Rosenberg) . . . . .	266
Sonnenberg (Kr. Falkenberg) . . . . .	31	Troplowitz-Dorf (Kr. Leobschütz) . . . . .	149
Soppau (Kr. Leobschütz) . . . . .	147	Tschammer-Elguth (Kr. Groß-Strehlik) . . . . .	50
		Tschaußchütz (Kr. Grottkau) . . . . .	80
		Tscheid (Kr. Cosel) . . . . .	17



Tscheschdorf (Kr. Grottkau) . . .	80
Tschirmkau (Kr. Leobschük) . . .	149
Turama (Kr. Oppeln) . . . . .	237
Turkau (Kr. Leobschük) . . . . .	150
Türmitz (Kr. Leobschük) . . . . .	149
Twardama (Kr. Neustadt) . . . . .	217
Tworkau (Kr. Ratibor) . . . . .	249
Tworog (Kr. Loß-Gleiwitz) . . . . .	286

Ujest (Kr. Groß-Strehlik) . . . . .	50
Ullersdorf (Kr. Grottkau) . . . . .	80
Utschük (I u. II.) (Kr. Rosenberg) . . . . .	266
Urbanowicz (Kr. Cosel) . . . . .	18

Bogtsdorf (Kr. Oppeln) . . . . .	238
Boigtsdorf (Kr. Grottkau) . . . . .	81
Bolkmannsdorf (Kr. Neisse) . . . . .	194

Wachow (Kr. Rosenberg) . . . . .	266
Wachtel-Kunzendorf (Kr. Neustadt) . . . . .	2
Wachtel = Kunzendorf (Kr. Neustadt) . . . . .	217
Wadenau (Kr. Neustadt) . . . . .	219
Waißal (Kr. Leobschük) . . . . .	150
Waldenau (Kr. Loß-Gleiwitz) . . . . .	286
Waldhäuser (Kr. Groß-Strehlik) . . . . .	50
Waldorf (Kr. Neisse) . . . . .	195
Walzen (Kr. Neustadt) . . . . .	219
Walzen (Kr. Rosenberg) . . . . .	267
Wanowicz (Kr. Leobschük) . . . . .	150
Warlow (Kr. Guttentag) . . . . .	90
Warmuntowicz (Kr. Groß-Strehlik) . . . . .	51
Weschowicz (Kr. Leobschük) . . . . .	152
Weidich (Kr. Grottkau) . . . . .	81
Weikenberg (Kr. Neisse) . . . . .	196
Wellenhof (Kr. Neisse) . . . . .	196
Wellenhof (Kr. Ratibor) . . . . .	250
Wendrin (Kr. Rosenberg) . . . . .	267
Wendzin (Kr. Guttentag) . . . . .	90
Wengern (Kr. Oppeln) . . . . .	238
Wernersdorf (Kr. Leobschük) . . . . .	152
Weschelle (Kr. Falkenberg) . . . . .	32
Wessola (Kr. Beuthen) . . . . .	4
Wichrau (Kr. Rosenberg) . . . . .	267
Wieglschük (Kr. Cosel) . . . . .	18
Wielepole = Wilschowitz (Kr. Loß-Gleiwitz) . . . . .	287
Wielmierzowicz (Kr. Cosel) . . . . .	18
Wienskowicz (Kr. Rosenberg) . . . . .	267
Wierchlesch (Kr. Groß-Strehlik) . . . . .	51
Wiersbel I (Kr. Falkenberg) . . . . .	32
Wiersbel III (Kr. Falkenberg) . . . . .	32
Wiesau (Kr. Neisse) . . . . .	196

Wieschowa (Kr. Beuthen) . . . . .	4
Wiese gräf. (Kr. Neustadt) . . . . .	219
Wiese (Pauliner), (Kr. Neustadt) . . . . .	219
Wildgrund-Eichhäusel (Kr. Neustadt) . . . . .	219
Wilhelmschhof (Kr. Loß-Gleiwitz) . . . . .	287
Wilkau (Kr. Neustadt) . . . . .	219
Wilmsdorf (Kr. Kreuzburg) . . . . .	107
Winzenberg (Kr. Grottkau) . . . . .	81
Wischke (Kr. Neisse) . . . . .	196
Wischnik (Kr. Loß-Gleiwitz) . . . . .	287
Witoslawitz (Kr. Cosel) . . . . .	18
Woinowicz (Kr. Ratibor) . . . . .	250
Woiska (Kr. Loß-Gleiwitz) . . . . .	287
Woislawitz (Kr. Kreuzburg) . . . . .	107
Woiffelsdorf (Kr. Grottkau) . . . . .	82
Woik (Kr. Grottkau) . . . . .	82
Wronin (Kr. Cosel) . . . . .	18
Wundschük (Kr. Kreuzburg) . . . . .	108
Würben (Kr. Grottkau) . . . . .	83
Würben (Kr. Neisse) . . . . .	197
Wurbiz (Kr. Kreuzburg) . . . . .	107
Wüttendorf (Kr. Kreuzburg) . . . . .	108
Wydom (Kr. Loß-Gleiwitz) . . . . .	287
Wyßofa (Kr. Rosenberg) . . . . .	267
Wyßofa (Kr. Groß-Strehlik) . . . . .	51

Xiondszas (Kr. Loß-Gleiwitz) . . . . .	287
--	-----

Zauchwitz (Kr. Leobschük) . . . . .	152
Zaurich (Kr. Grottkau) . . . . .	83
Zawada (Kr. Ratibor) . . . . .	250
Zawada (Kr. Loß-Gleiwitz) . . . . .	288
Zawadzki (Kr. Groß-Strehlik) . . . . .	51
Zbikfo (Kr. Oppeln) . . . . .	238
Zeblik (Kr. Grottkau) . . . . .	83
Zelasno (Kr. Oppeln) . . . . .	238
Zeislawitz (Kr. Neustadt) . . . . .	220
Zellin (Kr. Neustadt) . . . . .	220
Zembowicz (Kr. Rosenberg) . . . . .	267
Zernik (Kr. Loß-Gleiwitz) . . . . .	288
Zernik (deutsch) (Kr. Loß-Gleiwitz) . . . . .	288
Ziegenhals (Kr. Neisse) . . . . .	197
Ziemienkiz (Kr. Loß-Gleiwitz) . . . . .	288
Zlatnik (Kr. Oppeln) . . . . .	238
Zlönik (Kr. Oppeln) . . . . .	238
Zowade (Kr. Neustadt) . . . . .	220
Zülkowitz (Kr. Leobschük) . . . . .	153
Zülz (Kr. Neustadt) . . . . .	220
Zülzhoff (Kr. Grottkau) . . . . .	83
Zuzella (Kr. Oppeln) . . . . .	238
Zwoos (Kr. Guttentag) . . . . .	90
Zyrowa (Kr. Groß-Strehlik) . . . . .	51



# Namenverzeichnis

Aßermann, Ober Schmarbt	103	Allodialherrschaft Rottulin, Staal	285
Aßermann, Josef, Woisselsdorf	82	Alßcher, Adolf, Sabßhüh	144
Aßermann, Wih., Nieder Schmarbt	102	Alßcher, Franz, Leisnik	133
Adam, Franz, Knispel	128	Altman, Franz, Groß Neundorf	171
Adam, Franz, Riemertsheide	188	Altman, Josef, Heidau	172
Adam, Paul, Winzenberg	82	Ambros II, August, Bielik	21
Adamiek, Joseph, Lobkowitz	209	Anders, Gottlieb, Pitschen	103
Adamiek, Julie, Kroschnik	43	Anders, Gustav, Neuborf	136
Adamiek, Michael, Sacrau-Turawa	235	Andersch, Paul, Alt Bilsdorf	160
Adler, Josef, Beigwitz	161	Andratsche, Adolf, Löwik	135
Adler, Josef, Prodenorf	186	Andratsche, Paul, Knispel	128
Adolf II, Josef, Groß Kunzendorf	170	Aniol, Franziska, Chroszczinna	225
Aktien-Zuckerfabrik Ottmachau,		Apostel, Emanuel, Lobkowitz	209
Friedrichsdorf	156, 168	Arbeiter I, Karl, Mogwitz	74
Aktien-Zuckerfabrik Ottmachau,		Arlet, Josef, Sorgau	79
Fürstenvorwerk-Schwammewitz	168	Arndt, Alfred, Schönau	145
Aktien-Zuckerfabrik Ottmachau,		Arndt, Arthur, Geppersdorf	24
Moesen	179	Arndt, Hermann, Schönau	145
Alberti sen., Franz, Kobelwitz	11	Arndt, Hugo, Kasimir	125
Albrecht, Amalie, Knispel	128	Arndt, Julius, Schönau	145
Albrecht, Leo, Deutsch Neukirch	117	Artelt, Paul, Alt Wette	159
Albrecht, Rudolf, Gruben	25	Äßmann, Reinhold, Branik	115
Alder, Anton, Steinsdorf	193	Äßmann, Wilhelm, Branik	115
Alder, Johann, Altwalde	157	Augustin, Anton, Schönwitz	215
Alder, Paul, Wischke	197	Augustin, Eduard, Rosenberg	214
Alisch, Maria, Neumalde	181	Augustin, Johann, Schönwitz	215
Alker, Adelheid, Branik	114	Aulisch, Franz, Winzenberg	81
Alker, Ernst, Jauchwitz	153	Aulod, Balthasar von, Rabau	263
Alker, Ewald, Biltzsch	138	Aust, Artur, Kamnig I und II	65
Alker, Felix, Schönau	145	Aust, Ewald, Guttwitz	172
Alker, Ferdinand, Branik	115	Austerhoff, Heinrich, Klein Zindel	66
Alker, Johann, Radoschau	16	Austermann, Josef, Zülzshoff	84
Alker II, Johann, Branik	115	Äßmann, August, Alt-Patschau	159
Alker, Josef, Branik	115		
Alker, Margarete, Jauchwitz	153	Babel, Josef, Kosel	176
Alker, Reinhard, Biltzsch	139	Badura, Joseph, Rieleßcha	276
Alker, Willibald, Branik	115	Baldon, Arthur, Broslawitz	3
Allnoch, August, Weizenberg	196	Balleßtreim, Marco Graf von,	
Allnoch, Georg, Schmelzdorf	191	Jamke (Poln.)	26
Allnoch, Johann, Neumalde	181	Balleßtreim, Marco Graf von,	
Allnoch, Paul, Beigwitz	161	Bulßhine	29
Allnoch, Paul, Rieglitz	187	Balleßtreim, Dr. jur., Nikolaus Graf	
Allnoch, Wilhelm, Laßwitz	69	von, Bistupitz	92
Allodialherrschaft Rottulin,		Balleßtreim, Dr. jur., Nikolaus Graf	
Proboßschwitz	282	von, Roßtau	98
Allodialherrschaft Rottulin, Ellguth-		Balleßtreim, Dr. jur., Nikolaus Graf	
Tost	273	von, Plawniowitz	281
Allodialherrschaft Rottulin,		Band, Eduard von, Woinowitz	250
Rottulin	277	Bannert, Alfred, Ratscher	126

Bannert, Alois, Alt Grottkau	54	Beigel, Josef, Peterwitz	137
Bannert, August, Ratscher	126	Befiersch, Wilhelm, Sprentschüh	49
Bannert, Franz, Königsdorf	129	Benno, Wilhelm, Sternalik	265
Bannert, Ludwig, Daniek	227	Berg, Paul, Heinersdorf	173
Barisch, Emanuel, Alt Jülz	200	Berger, Waldemar, Giersdorf	169
Barnert, Alois, Gruben	25	Bergwelt-Baildon, Erwin von, Lubie	278
Barnert, Alois, Roppendorf	67	Bernard, A., Nassiedel und Kraßlau	136
Barnert, August, Tillowik	32	Bernard, Anton, Hochkretscham	123
Baron, Franz, Oppeln	233	Bernard, Friedrich, Ratscher	127
Baron, Joseph, Bogtsdorf	238	Bernard, Georg, Leisnik	133
Baron, Philipp, Luboschüh	232	Bernard, Julius, Königsdorf	128
Bartekfo, Leo und Marie, Kłodnik	11	Bernard, Paul, Petersheide	76
Bartekfo, Martha, Boborschau	15	Bernard, Valentin, Dirschelwitz	202
Bartekfo, Viktor, Dollna	37	Bernard, Walter, Königsdorf	129
Barthel, Karl, Falkenau	57	Berndt, Julie, Wernersdorf	152
Barthe, Martha, Dobersdorf	118	Berndt, Karl, Bischofswalde	163
Barton, Edmund, Bischofswalde	162	Bernhardt, Erich, Geppersdorf	24
Bauch, Otto, Heinzendorf	174	Bethusy-Huc, Heinrich Graf von, Albrechtsdorf	253
Baude, Josef, Oppersdorf	184	Bethusy-Huc, Heinrich Graf von, Bankau	94
Bauer, Paul u. Ehefrau, Sternalik	265	Beuthen, Landkreis, Stollarzowik	4
Baue, Paul, Bösdorf	164	Beyer II, Alfred, Hohndorf	124
Baumgart, August, Deutsch Leipe	55	Beyer, Alois, Hohndorf	123
Baumgart, August, Guhlau	62	Beyer, Eduard, Badewik	111
Baumgart, Ernestine, Alt Grottkau	55	Beyer, Franz, Wanowik	150
Baumgart, Josef, Deutsch Leipe	55	Beyer, Gustav, Hohndorf	124
Baumgart, Josef, Geltendorf	58	Beyer, Johann, Hohndorf	124
Baumgart, Paul, Reimen	187	Beyer, Max, Pommerswik	140
Bawohl, Johann, Tarnau	236	Beyer, Mathilde, Hohndorf	124
Bawol, Konstantin, Smolnit	285	Beyer, Wilhelm, Hohndorf	123
Bechstädt, Th., Kaschowa-Rotitsch	16	Bias, Johann, Volkmannsdorf	195
Bed, Adalbert, Oppersdorf	183	Bias, Josef, Chrumczik	226
Bed, Eduard, Raniß	29	Bias, Paul, Chroszczinna	225
Bed, Josef, Alt-Grottkau	54	Bicionek, Thomas, Lomkowitz	100
Bed, Julius, Dürr Kamik	167	Biedermann, Josef, Lobedau	73
Bed, Julius, Winzenberg	81	Bielke, Josef, Schönwald	284
Bed, Theodor, Winzenberg	81	Bieniek, Josef, Kotschanowik	260
Bede, Julius, Lindewiese	178	Bieniek, Peter und Erben, Schöffschüh	264
Bede, Karl, Lindewiese	178	Biener, Dominicus, Proßendorf	186
Bednorz, Mathilde, Ziemienkik	288	Biener, Julius, Volkmannsdorf	195
Begemann, Heinrich, Pittschen	103	Biener II, Karl, Volkmannsdorf	194
Behr, Alex, Branik	115	Biener, Maria, Proßendorf	186
Behr, Eduard, Sabischüh	144	Bieniossek, Bernhard, Bodland	254
Behr, Ewald, Branik	114	Binek, Richard, Bogutschüh	224
Behr, Willibald, Branik	114	Biniek, Johanna, Giegowik	274
Behrla, Anton, Dittmerau	118	Biniek, Paul, Kosmierka	47
Behrla, Gertha, Babik	111	Biniek, Valentin, Kosmierka	47
Behrla, Paul, Rostenthal	12	Birnbrich, Alfred, Deutsch Kamik	165
Beier, Albert, Groß Neundorf	170	Birnbrich, August, Dürr Kamik	167
Beier, Alfons, Riemertsheide	188	Birnbrich, Paul, Dürr Kamik	167
Beier, Franz, Badewik	112	Bischoffshausen, Baron v., Waislat	150
Beier I, Josef, Badewik	112	Bischoffshausen, Erik Mordian von, Silberkopf	249
Beier, Josef, Groß Neundorf	171		
Beier, Josef, Löwik	135		
Beier, Johann, Wanowik	151		
Beier, Richard, Borkendorf	163		
Beier, Richard, Woik	83		
Beigel, Albert, Peterwitz	137		



Biskup, Bernhard, Schiorte	264	Brauner, Carl, Borkendorf	164
Biskup, Josef, Rotschanowik	260	Brauner, Josef, Hennesdorf	64
Bittmann, Ignaz, Boguschkü	271	Brauner'sche Erben, Reisse	180
Bittner, Franz, Brünshwik	165	Braunisch, Wilhelm, Schönbrunn	146
Bläschke, Alfred, Lindenau	71	Brebed, Arthur, Schammerwik	248
Blait, Anastasia, Natel	233	Breinlich, Amalie, Giersdorf	169
Blaschczyn I, Fr., Kreiſewik	130	Breitkopf, Anna u. Erben, Gröbnig	121
Blaschke, Anton, Bauerwik	112	Breitkopf II, Eduard, Gröbnig	121
Blaschke, Leo, Königsdorf	129	Breitkopf I, Franz, Gröbnig	121
Blaschke, Max, Bösdorf	164	Breitkopf, Franz, Gröbnig	122
Blaut, Johann, Tarnau	237	Breitkopf, Franz, Rittelwik	127
Blaut, Juliane, Tarnau	236	Breitkopf, Franz Josef, Gröbnig	121
Blaut, Kasper, Tarnau	237	Breitkopf, Josef, Franzdorf	9
Blaut, Martin, Tarnau	236	Breitkopf, Josef, Kasimir	125
Blide, Constantin, Oppersdorf	183	Breitkopf I, Josef, Gröbnig	121
Blomeyer, Otto, Pleschnik	29	Brembs, Otto, Golsowik	96
Blomeyer, Wilhelm, Klein Schnellen-	27	Bremer, Ernst, Halbendorf	63
dorf	27	Breuer, Franz, Ratscher	126
Blum, Josef, Rupp	232	Breuer, Karl, Herzogswalde	65
Böbel, Franz, Rittelwik	127	Brilla, Ludwig, Antischkau	7
Bober, Ernst, Märzdorf	73	Briz, Max, Leobtschkü	134
Bocione, Johann, Sacrau-Turawa	235	Brock, Alexander, Heidau	172
Bock, Alexander, Lafisk	43	Brockt, Karl, Alt Grottkau	54
Bock, Anton und Ehefrau Marie,		Broggt, Adalbert, Klein Neudorf	66
Chechlau	272	Broggt, Paul, Alt Grottkau	54
Bode's Erben, Boniowik	272	Broj, Josef, Chrosczinna	225
Bode, Otto, Brande	22	Broja, Karl, Ratibor-Hammer	247
Bodinka, Paul, Kreuzendorf, öster-		Broll, Anton, Lomnik	262
reichisch	131	Broll, Josef, Pluder	88
Bodusch, Wundtschkü	108	Brojig, Paul, Märzdorf	73
Böhm, Arthur, Königsdorf	129	Brüde, August, Raundorf	175
Böhm, August, Geltendorf	59	Brüde, Josef, Baude	161
Böhm, Franz, Lassoth	177	Brüdner, Paul, Giersdorf	59
Böhm, Hermann, Königsdorf	129	Brylka, Josef, Rzendowik	89
Böhm, Johann, Koppendorf	67	Brylka, Konstantin, Jezowa	87
Böhm, Johann, Oppersdorf	184	Brysch, Gratian, Radun	282
Böhm, Karl, Beigwik	161	Brysch, Margarete, Kroschnik	43
Böhm, Maria, Heinersdorf	173	Brysch, Stefan, Wengern	238
Böhm, Paul, Rieglitz	188	Brzenka, Albert, Groß Borek	255
Bohry, Paul, Klein Warthe	176	Brzenka, Anton, Wyssoka	267
Boisch, Josef, Giersdorf	59	Brzesowsky, Heinrich, Behowik	152
Bombelka, Silvester, Sandwik	48	Brzesowsky, Karl u. Paula, Dirschel	117
Bönisch, Bruno, Ritterswalde	190	Brzjitwa, Konrad, Niewke	44
Bönisch, Erben, Deutsch Leipe	56	Buchau, Hans Freiherr Prinz von,	
Bonk, Ludwig, Antischkau	7	Rühschmalz (Nieder)	68
Born, August, Wachtel Kunzendorf	217	Buchau, Hans Freiherr Prinz von,	
Borjukt, Adoff, Krug	132	Rühschmalz (Ober)	68
Borjukt, Anton, Muchwik	111	Buchmann, Alfons, Winzenberg	81
Borjukt, Franz, Muchwik	111	Buchmann, August, Gläsendorf	60
Borjukt, Gustav, Hohndorf	124	Buchmann, Bruno, Koppik	68
Borjukt, Josef, Tursau	150	Buchmann, Ernst, Groß Neudorf	171
Borjukt, Hermann, Hochkretscham	122	Buchmann, Ernst, Ober Zeutrik	183
Borjukt, Morik, Tursau	150	Buchmann, Franz, Bielik	21
Botad, Erben, Kadau	264	Buchmann I, Josef, Giersdorf	169
Bradel, Bertha, Jastrzegowik	256	Buchmann, Josef, Groß Neudorf	171
Bragulla, Karl, Neudorf	101	Buchmann, Josef, Hannsdorf	172
Brands, Bernhard, Wilmsdorf	107	Buchmann, Paul, Riemertsheide	188



Buchwald, Max, Laßwitz	69	Czech, Marie, Anispel	128
Buchwald, Paul, Grashwitz	61	Cziba, Oswald, Jasztzygowski	257
Buddenbrod, Hettersdorf, Hans		Czichos, Johann, Kottellik	259
Freiherr von, Groß Deutschen	97	Cziollek, Nikolaus, Kaschau	234
Buhl, Heinrich, Ritterswalde	189	Cziollek, Paul, Daniek	226
Bulla, Eleonore, Baude	161	Czudaj, Stanislaus, Głomtšküß	
Bulla, Josef, Kasimir	125	(Wggoden)	86
Bullit, Johann, Schmitz	215	Cziurlot, Josef, Jellowa	230
Burda, Anton, Koste	12		
Burghardt, Anastasia, Piltz	139		
		Dalibor, Anna, Polanowik	104
Carl, Josef, Lichtenberg	71	Dalibor, Heinrich, Woislawik	107
Cebulla, Josef, Gläsendorf	61	Dalibor, Karl, Schönfeld	106
Cebulla, Lorenz, Rosenberk	214	Dambon, Hermann, Sakrau	17
Cedzich, Hieronymus, Saleche	48	Dambon, Josef, Koschowitzwald	16
Chappuis, Johanna von, Koshaniek	11	Daniel, Franz, Volkmannsdorf	194
Chappuis, Frau Johanna von,		Darstik, Josef, Sakrau	17
Niesnaschin	14	Datko, Johannes, Grochowik	229
Chappuis, Johanna von, Koscho-		Debschik, verm. Klothilde von,	
wikdorf	16	Koschpendorf	68
Choltik, Hermann von, Langen-		Deja, Franz, Kottellik	259
brück	207	Deliga, Johann, Konstadt-Elguth	98
Choltik, Hermann von, Buchels-		Deliga, Karl, Konstadt-Elguth	98
dorf	201	Deloch, Alfred, Klein Grauden,	
Choltik, Hermann von, Wiese	199	Karchwitz	11
Choltik, Hermann von, Wiese gr.	219	Deloch, Anna, Karchwitz,	
Christ, Moiss, Tharnau bei Grottkau	80	Klein Grauden	11
Christoph, Alfred, Kamik	174	Deloch, Eduard, Pognik	140
Christoph, E. Dgen	75	Deloch, Georg, Grötisch	10
Christoph I, Franz, Waltdorf	195	Deloch, Ludwig, Comorno	8
Christoph, Georg, Lindenau	72	Deloch, Ludwig, Dobersdorf	203
Christoph, Karl, Mogwik	74	Deloch, Tony und Walter,	
Christoph, Hermann, Lassoth	177	Schrandorf	192
Chrzajcz, Anna, Oberglogau	211	Deponte, Paul, Bauerwik	112
Chrzajcz, Franz, Deutich Müllmen	201	Deutsche Brüder-Unität, Herren-	
Chrzajcz, Vinzenz, Dtsch. Müllmen	201	hut (Sachsen), Pawlowitzke	15
Chudalla, Franz, Konty	231	Deutsches Reich (Reichswasserstraßen-	
Cichos, Peter, Tarnau	236	Verwaltung), Elguth	56
Cichon, Andreas, Tarnau	237	Deutsches Reich (Reichswasserstraßen-	
Cichon, Josef, Oberglogau	211	Verwaltung Schwammewik)	192
Cichon, Thomas, Tarnau	236	Dinter, Felix, Batzschau	184
Ciesla, Paul, Antischkau	7	Ditschke, August, Groß Briesen	62
Ciesla, Wilhelm, Antischkau	7	Dittel, Franz, Wanowik	151
Ciolet, Anton, Dombrowka	273	Dittmann, Johann, Arnoldsdorf	160
Ciollek, Thomas, Grodisko	39	Dittrich, Georg von, Czienskowik	8
Convent der Barmherzigen Brüder,		Dittrich, Georg von, Kornik	244
Pilchowik	280	Dittrich, Georg von, Daniek	12
Cramon-Taubadel, Bertram von,		Dittrich, Hermann, Perschenstein	76
Koschowitz	105	Dittrich, Hugo, Steubendorf	148
Cyris, Franz, Alt Schalkowik	223	Dittrich, Josef, Glumpenau	169
Czaja, Franz, Gonschiorowik	38	Dittrich, Josefa, Gläsen	120
Czaja, Franz, Kzenowik	89	Dittrich, Mathilde, Gläsen	121
Czaja, Geschwister, Altstadt	200	Diße, Josef, Oppersdorf	183
Czaja, Josef, Lowowik	100	Diße, Max, Reimen	187
Czaja, Theodor, Groß Pramsen	205	Dobers, Kurt, Maßdorf	101
Czech, Emil, Buchenau	241	Dobroschte, Moiss, Neudorf	136
Czech, Georg, Stolzmük	149	Döhrner, Bernhard, Ratfcher	127
		Döhrner, Josef, Ratfcher	127

Döhner, Reinhard, Lindenau	72	Dziersen, Johann, Kraskau	260
Dombek, Julius, Banowiz	151	Dziersen, Joseph, Nieder	
Doms, Marie, Pawlau	246	Kunzendorf	101
Donath, Franz August, Groß		Dziersen, Paul, Nieder	
Strehliß	40	Kunzendorf	101
Donath, Johann, Groß Strehliß	40	Dzierzow, Alois, Lowkowiz	99
Donath, Pauline, Oberwiz	45	Dziubek, Josef, Kotteliß	258
Donnersmard, Edgar Reichsgraf		Dziunz, Nikodem, Himmelwiz	40
Hendel von, Brynnel	270	Drzymalla, Konstantin, Klein	
Donnersmard, Edgar Reichsgraf		Staniß	42
Hendel von, Broslawiz	3		
Donnersmard, Edgar Reichsgraf		Eberhard, E., G. m. b. H., Rothhaus	235
Hendel v., Brynnel-Siemianowiz	272	Edert, August, Sengwiz	192
Donnersmard, Edgar Graf		Edert, Johann, Nowag	182
Hendel von, Groß Wilkowiz	3	Edert, Johann, Oppersdorf	183
Donnersmard, Edgar Reichsgraf		Edert, Karl, Wischle	196
Hendel von, Hanulset	275	Edert, Paul, Groß Briesen	62
Donnersmard, Edgar Graf		Gebr. Eblinger, Groß Strehliß	40
Hendel von, Niedar	3	Eide, Hans von, Gläßen	120
Donnersmard, Edgar Reichsgraf		Eidstedt, Hubertus Freiherr von,	
Hendel von, Pohlom	281	Gieraltowiz	9
Donnersmard, Kraft Graf Hendel		Eidstedt, Rudolf Freiherr von,	
von, Hindenburg OS.	92	Gregorsdorf	243
Donnersmard, Kraft Graf Hendel		Eidstedt, Rudolf Freiherr von,	
von, Mikulischuk	4	Gurel	243
Donnersmard, Kraft Graf Hendel		Eidstedt, Rudolf Freiherr von,	
von, Pilzendorf	4	Slawitau	249
Donnersmard, Kraft Graf Hendel		Eispart, Alwine, Michelsdorf	136
von, Ptalowiz	4	Eiskert, Luise, Seiffersdorf bei	
Donnersmard, Kraft Graf Hendel		Grottkau	78
von, Repten	2	Elsner, Alfons, Deutsch Kamiz	165
Donnersmard, Kraft Graf Hendel		Elsner, Alfred, Reimen	187
von, Sosnika	92	Elsner, Max, Deutsch Kamiz	165
Donnersmard, Grafen Edgar,		Elster, Franz, Sonnenberg	31
Edwin, Alphons von, Beuthen	2	Elster, Max, Karbischau	27
Drescher, Romuald, Piechotuk	29	Engel, Karl, Soppau	147
Drobek, Karl, Reinersdorf	104	Engel, Rudolf, Klein Nimsdorf	11
Drottschmann, Josef, Ritterswalde	189	Engelien, Ernst, Mahwiz	73
Drottschmann, Oppersdorf	183	Erbrich, Karl, Mannsdorf	179
Druschmann, Albert, Bieliz	21	Ernst, Carl, Borkendorf	164
Druschmann, Paul, Bieliz	21	Ertelt, Josef, Gostiz	170
Druschmann, Paul, Ober Zeutritt	183	Eynern, Helene Juliane von,	
Drzymalla, Matthäus, Krascheow	231	Birkwiz	224
Dudel, Gottlieb, Pitzen	103	Eynern, Helene Juliane von,	
Dudel, Josef, Wichrau	267	Halbendorf	222, 229
Dumisch, Alfons, Lobebau	73	Eynern, Helene Juliane von,	
Dumisch, August, Lindenau	72	Slawiz	235
Durant, Hannshubert Baron von,			
Blaschowiz	271	Fabian, Johann, Bürgsdorf	96
Durant, Hannshubert Freiherr von,		Fafflof, Johann, Kraskau	260
Langendorf	270, 277	Falkenhausen, Rudolf von, Bielau	156
Durant, Hannshubert Freiherr von,		Falkenhausen, Rudolf von, Cilau	168
Schieroth	283	Falkenhausen, Rudolf von, Mohrau	180
Dyga, Andreas, Chronstau	225	Falkenhausen, Rudolf von, Stein-	
Dyllong, Georg, Schemrowiz	89	hübel	193
Dziadek, Valentin, Deutsch		Faulhaber, Karl, Kamiz	175
Müllmen	201	Faulhaber, Paul, Alt Wilmsdorf	160



Faulhaber, Paul, Ramik	175	Finsterbusch, Max, Kohlisdorf	206
Feige, Albert, Seiffersdorf bei		Finsterbusch, Max, Riegersdorf	213
Grottkau	78	Finsterbusch, Paul, Kaltefle	27
Feig, Josef, Herzogswalde	64	Finsterbusch, Paul, Lamsdorf	28
Felbier, Johann, Banowik	150	Finsterbusch, Richard, Kreiwik	206
Felbier, Robert, Bauerwik	112	Fipper, Bruno, Neustadt	210
Felbier, Theodor, Bauerwik	112	Fischer, Bruno, Schnellewalde	215
Feldmann, Carl, Wischke	197	Fischer, Ferdinand, Tannenbergl	194
Feliz, Ludwig, Bleichwik	114	Fischer, Hugo, Dittmannsdorf	203
Fessel, Berta, Raden	140	Fischer, Paul, Schmolik	191
Felsmann, Pauline, Grottkau	63	Fischer, Rudolf, Wiese gräfl.	219
Fichte, Alois, Nieder Kunzendorf	102	Fiskus, Anton, Tarnau	237
Fideikommiss-herrschaft Slawenwik-		Fiskus, Vincent, Tarnau	237
Wirawa, Golschik	9	Fikte, Max, Neuborf	136
Fideikommiss-herrschaft Slawenwik-		Fikte, Johann, Schönwald	284
Wirawa, Medar-Blechhammer	14	Fikte, Johann, Schönwiese-Nieder-	
Fideikommiss-herrschaft Slawenwik-		hof	146
Wirawa, Wiese	14	Fikner, Anton, Deutsch Neulirch	116
Fideikommiss-herrschaft Slawenwik-		Fikner, Franz, Bauerwik	112
Wirawa, Ortowik	15	Fikner, Leopold, Anisfel	128
Fideikommiss-herrschaft Slawenwik-		Gladauf, Josef, Rokdorf	30
Wirawa, Slawenwik	17	Fleischer, Franz, Bieskau	113
Fideikommiss-herrschaft Slawenwik-		Fleischer, Franz, Deutsch Neulirch	117
Wirawa	6	Fleischer, Johannes, Ralscher	126
Fideikommiss-herrschaft Ujest-		Fleischer, Robert, Dtsch. Rasselwik	202
Witschin, Witschin	271	Foikst, Hubert, Eglau	119
Fideikommiss-herrschaft Ujest-		Förner, August, Gläsen	120
Witschin, Chechlaw	272	Förner II, Eduard, Gläsen	120
Fideikommiss-herrschaft Ujest-		Förner, Heinrich, Gläsen	120
Witschin, Ciochowik	273	Förner, Martha, Gläsen	120
Fideikommiss-herrschaft Ujest-		Fornol, Agnes, Tarnau	236
Witschin, Wasarzowka	278	Fornol, Gregor, Ralschau	234
Fideikommiss-herrschaft Ujest-		Fornol, Margarete, Tarnau	236
Witschin, Lohnia	278	Förster, Heinrich, Lobedau	72
Fideikommiss-herrschaft Ujest-		Förster, Josef, Mogwik	74
Witschin, Klischau	276	Fox, August, Potempa	281
Fideikommiss-herrschaft Ujest-		Franden-Sierstorpff, Hans	
Witschin, Rudnau	282	Clemens Graf von, Gogolin-	
Fideikommiss-herrschaft Ujest-		Strebino	37
Witschin, Slupsko	285	Franden-Sierstorpff, Hans	
Fideikommiss-herrschaft Ujest-		Clemens Graf von, Tschowa	41
Witschin, Talschau	285	Franden-Sierstorpff, Hans	
Fieber, Josef, Neunz	180	Clemens Graf von, Krappik	42
Fieber, Max, Gläsendorf	59	Franden-Sierstorpff, Hans	
Fieber, Otto, Gläsendorf	61	Clemens Graf von, Krempa	42
Fieber, Richard, Alt Patschkau	159	Franden-Sierstorpff, Hans	
Fiedler, Karl, Weichelle	32	Clemens Graf von, Oleschta	45
Fiek, Johann, Bürgsdorf	96	Franden-Sierstorpff, Hans	
Fieweger, Alfred, Borlendorf	164	Clemens Graf von, Zyrowa	34, 51
Fieweger, Josef, Bischofswalde	163	Franden-Sierstorpff, Johannes	
Fiskus, Simon, Schemrowik	89	Graf von, Endersdorf	53, 56
Filla, Stanislaus, Zülkowi	153	Franden-Sierstorpff, Johannes	
Finger, Feliz, Gauers	58	Graf von, Giersdorf	59
Finger, Josef, Klodebach	67	Franden-Sierstorpff, Johannes	
Finger, Maria, Gläsendorf	59	Graf von, Guhlau	62
Finger, Max, Guttwik	172	Franden-Sierstorpff, Johannes	
Finger, Paul, Klodebach	67	Graf von, Hohengiersdorf	65



Franken=Sierstorpff, Johannes Graf von, Niedergiersdorf	74	Friedenthal-Falkenhausen, Ernst Carl Freiherr von, Friedenthal mit Zentsch und Zaupitz	168
Franken=Sierstorpff, Johannes Graf von, Voigtsdorf	81	Friedenthal-Falkenhausen, Ernst Carl Freiherr von, Gläsendorf	59
Franken=Sierstorpff, Johannes Graf von, Würben	83	Friedenthal-Falkenhausen, Ernst Carl Freiherr von, Glumpenau	169
Franken=Sierstorpff, Johannes Graf von, Zülzhoff	83	Friedenthal-Falkenhausen, Ernst Carl Freiherr von, Kowag	182
Franken=Sierstorpff, Josef Graf von, Franzdorf	156, 168	Friedenthal-Falkenhausen, Ernst Carl Freiherr von, Tschaußwitz	80
Franken=Sierstorpff, Josef Graf von, Kulchdorf	177	Friedenthal-Falkenhausen, Ernst Carl Freiherr von, Weidich	81
Franken=Sierstorpff, Josef Graf von, Ratschau	180	Friedenthal-Falkenhausen, Ernst Carl Freiherr von, Woik	82
Franken=Sierstorpff, Josef Graf von, Reinsdorf	187	Friedenthal-Falkenhausen, Ernst Carl Freiherr von, Zedlitz	83
Franken, Anna, Schwammelmütz	192	Friel, Josef, Ratschau	184
Francisz, Josef, Bentzitz	241	Fritzsche, Bruno, Brande	22
Frank, Josef, Gröbzig	122	Fritzsche, Otto, Brande	22
Frank, Josefa, Kösling	130	Fritzsche, Wilhelm, Friedewalde	58
Frank, Luise, Zülthowitz	153	Fröhlich, Adolf, Sabitzsch	144
Franken, Alfred, Gläsendorf	60	Fröhlich, Alois, Sabitzsch	143
Franken, Emanuel, Woik	83	Fröhlich, Edmund, Schönau	145
Franken, Erik, Peistretscham	280	Fröhlich, Georg, Schönau	145
Franken, Julius, Babitz	111	Fröhlich, Heinrich, Gläsen	121
Franken, Julius, Heidersdorf	173	Fröhlich, Josef, Kasimir	125
Franken, Karl, Alt Wette	159	Fröhlich, Josef, Schönau	145
Franken, Max, Brande	22	Fröhlich, Konstantin, Sabitzsch	144
Franken, Maximilian, Schmolitt	191	Fröhlich, Reinhold, Schönau	145
Franken, Oswald, Kreuzendorf, österreichisch	131	Fröhlich, Richard, Königsdorf	129
Franken, Reinhold, Kreuzendorf, österreichisch	131	Frömel, Berthold, Rittelwitz	127
Franken, Richard, Alt Ratschau	159	Fuchs I, Alois, Babewitz	111
Franken, Robert, Wiese gräf.	219	Fuchs, Anna, Deutsch Rasselwitz	202
Frankel, Dr., Curt, Ellguth- Steinau	23	Fuchs, Arnold, Deutsch Rasselwitz	202
Frankel, Rena, Klein Schmellen- dorf	27	Fuchs, Eduard, Neudorf	136
Frankel, S., Neustadt	210	Fuchs, Erben, Kasimir	125
Frankenberg, Konrad Graf von, Tillwitz	20	Fuchs, Konrad, Hohndorf	123
Frankenberg und Ludwigsdorf, Konrad Graf von, Schott	233	Fuchs, Paul, Deutsch Rasselwitz	202
Franzke, Josef, Deutsch Rasselwitz	202	Fuchs, Paul, Kreißenwitz	130
Franzke, Josef, Schönau	145	Fuchs, Paul, Soppau	147
Franzke, Richard, Probnitz	212	Fuchs, Reinhard, Kösmitz	142
Frassek, Franz, Krastau	260	Fuchs, Rosalie, Leisnitz	133
Frei, Franz, Klein Zindel	67	Fuchs, Wilhelm, Leisnitz	133
Freimann, Anton, Geppersdorf	120	Fuhrmann, Ernst, Rosel	176
Frenzel, Guido, Klein Deutschen	98	Fuhrmann, Georg, Hilbersdorf	26
Freund, Josef, Baude	161	Fuhrmann, Johann, Friedewalde	57
Friedenthal-Falkenhausen, Ernst Carl Freiherr von, Friedenthal	53	Füllbier, Marie, Zauchwitz	153
Friedenthal-Falkenhausen, Ernst Carl Freiherr von, Fideikommiß- herrschaft Friedenthal	156	Füllbier, Leopold, Ratscher	126
		Füllbier I, Leopold, Tschirmkau	149
		Füllbier II, Leopold, Tschirmkau	149
		Füllbier III, Leo, Tschirmkau	149
		Füllbier IV, Leopold, Tschirmkau	149
		Füllbier, Richard, Tschirmkau	149
		Fürstbischöfl. Emeriten = Priester- haus zu Neisse, Rainsdorf	174

Fürstbischöfl. Emeriten = Priesterhaus in Neisse, Lentisch	178	Gast, Paul, Rühlschmalz (Nieder)	68
Fürstbischöfl. Emeriten = Priesterhaus in Neisse, Naasdorf	180	Gawanika, Frik, Bürgsdorf	95
Fürstbischöfl. Eigentum von Breslau, Czarnowanz	226	Gawlit, Marie, Gonschiorowik	38
Fürstbischöfl. Oberhospital Neisse, Grunau	172	Gawlitta, Johann, Jaschine	256
Fürstbischöfl. Priesterhaus Neisse, Bittendorf	55	Gakmanga, Johann, Bodland	254
Fürstenberg, Egon Reichsfreiherr von, Thule	266	Gebauer, Gustav, Pitschen	103
Fürstenberg, Friedrich Freiherr von, Kopanina	3	Georg, Paul, Leuppusch	69
Gabisch, Paul, Sandwik	48	Geppert I, Wilhelm, Groß Mangelsdorf	24
Gabor, Alexander, Friedersdorf	204	Geppert II, Paul, Groß Mangelsdorf	24
Gach, Johann, Mednik	14	Gerlik, Berta, Bürgsdorf	96
Gach, Josef, Boborschau	15	Gerstenberg, Georg, Chroszinna	225
Gach, Paul, Jynowa	51	Gerstenberg, Georg, Neudorf	233
Gach, Reinhold, Deschwik	37	Gehler, Leopold Graf von, Brinik	254
Gaida, Ignaz, Himmelmik	40	Gehler, Leopold Graf von, Lomnik	261
Gaida, Johann, Bluder	88	Gehler, Leopold Graf von, Schöffschük	252, 264
Gaida, Vincent, Rosenberg	214	Gethmann, Rätke, Lobedau	72
Gaide, Johann, Rösling	130	Gewerkschaft Castellengo = Abwehr, Wessolla	4
Gaide, Leopold, Dirschel	117	Gidel, Josef und Karl, Bischofswalde	163
Gaide, Paul, Bleischwik	114	Gierth, Ferdinand, Endersdorf	57
Gaidelka, Robert, Boltmannsdorf	194	Gilge, Alfred, Knispel	128
Galla, Paul, Gläsen	120	Giltisch, Franz, Arnoldsdorf	160
Galler, Alfons, Steubendorf	148	Ginsch, Ernst, Hilbersdorf	26
Gallinek, Ernst und Alfred, Alt- und Neu-Bziesko	252	Ginschur, Franz, Groß Bramsen	205
Gallinek, Dr., Ernst und Alfred, Kryjanowik	260	Ginschur, Theodor, Rosenbergs	214
Gallinek, Dr. Ernst und Dr. Alfred, Neudorf	262	Gisa, Robert, Dombrowik	227
Galle II, Christoph, Halbendorf	63	Gisa, Lucie, Hallmirowik	229
Galle, Emil, Halbendorf	63	Glakel, Albert, Sarlowik	77
Galle, Karl, Tharnau bei Grottkau	80	Glakel, August, Deutsch Kamik	166
Gambiez, Max, Luboschük	232	Glakel, Richard, Altwalbe	157
Garbella, Peter, Boritsch	36	Gleik, Frik, Roksdorf	30
Garckor, Johann, Glowtschük (Wygoden)	87	Gleiwitz-Petersdorfer Industrie G. m. b. H., Gleiwitz (Stadt)	274
Garnier-Turawa, Hubertus Graf von, Bierdzan	224	Globisch, Carl, Deutsch Müllmen	201
Garnier-Turawa, Hubertus Graf von, Ellguth-Turawa	228	Globisch, Ceslaus, Deutsch Kamik	165
Garnier-Turawa, Hubertus Graf von, Goslau	96	Globisch III, Johann, Deutsch Müllmen	201
Garnier-Turawa, Hubertus Graf von, Rablub-Turawa	230	Globisch, Johann, Lonschnit	209
Garnier-Turawa, Hubertus Graf von, Robyllno	230	Globisch, Theophil, Kerpen	206
Garnier-Turawa, Hubertus Graf von, Sacrau-Turawa	235	Gloger, Josef, Lakwik	69
Garnier-Turawa, Hubertus Graf von, Turawa	222, 237	Gloger, Josef, Patitschau	184
		Gloger I, Josef, Klein Neudorf	66
		Gloger, Paul, Moesen	179
		Glomb, Adolf, Alodnik	11
		Glomb, Ernst, Bürgsdorf	96
		Glomb, Josef, Rogau	16
		Glombika, Johann, Alt Jülz	200
		Glombika, Josef, Schmitik	215
		Glombika, Josef, Zeiselwik	220
		Glombika, Paul, Dirschelwik	202
		Glombika, Valentin, Mochau	209
		Gnielka, Anton, Lichinia	13
		Göbel, Alois, Lakwik	69



Göbel II, Josef, Dürr Ramisch	167
Göbel, Josef, Rathmannsdorf	187
Goebel, Wilhelm, Oppersdorf	183
Gogolin-Goradzger Kast- und Cementwerke AG., Poddorf	46
Göhl, Josef, Brande	22
Göhr, Paul, Ratscher	126
Golibruch, Wilhelm, Reinersdorf	104
Golomb, Bernhard, Tarnau	236
Golombel, Wieschowa	4
Gomolla, Josef, Groß Bramsen	205
Goncza, Johann, Beiskretscham	280
Gonfiar, Andreas, Klein Döbern	230
Gora, Paul, Volkmannsdorf	194
Gores, Friedrich, Oberglogau	211
Gores, Konstantin, Rosenberg	214
Gorte, Alfons, Wachtel-Kunzen- dorf	218
Gorte, Alois, Wachtel-Kunzendorf	217
Gorte, Karl, Wachtel-Kunzendorf	218
Gorte II, Karl, Wachtel-Kunzen- dorf	218
Gorte, Josef, Kreiwitz	207
Görlich, Emilie, Neumwalde	181
Görlich, Ernst u. Emilie, Langen- dorf	177
Görlich, Josef, Neudorf	136
Görlich I, Josef, Wachtel-Kunzen- dorf	218
Görlich III, Josef, Oppersdorf	183
Görlich, Karl, Oppersdorf	184
Görlich, Paul, Borkendorf	164
Görlich, Paul, Riemertsheide	188
Görlich, Reinhold, Nieder Herms- dorf	187
Gorshlüter, Fritz, Prostau	234
Gorzel, Richard, Kiewle	44
Gorzolka, Franz, Wendzin	90
Gospos, Romuald, Neuhof	245
Gottwald, Alfons, Lindenau	72
Gothmann, Ernst, Steuberwitz	148
Gothmann, Gustav, Steuberwitz	148
Gothmann, Franz, Groß-Peterwitz	243
Gottzmann, Max, Steuberwitz	148
Gottzmann, Richard, Kreisewitz	130
Gottzmann I, Samuel, Steuberwitz	148
Gottzmann II, Samuel, Steuberwitz	148
Gothmaga I, Friedrich, Ludwigs- dorf	100
Grabemeier, Bernhard, Nieder Giersdorf	75
Graber, Elisabeth, Schönwald	106
Grabich, Vinzenz, Baldhäuser	51
Grabollus, Valentin, Kosmierla	47
Gräker, John, Sacharowitz	283
Gräfl. Schaffgotsch'sche Werke G. m. b. H., Bobref	3

Gräfl. Schaffgotsch'sche Werke G. m. b. H., Schomberg	4
Graipel, Johann, Baldhäuser	51
Grammel, Bruno, Geleß	169
Grammel, Paul, Lobedau	73
Grande, Robert, Kröschendorf	207
Grelich, Lorenz, Rosenberg	214
Gregor, Theodor, Hilbersdorf	26
Gregorczyk, Franz, Tarnau	237
Gregorczyk, Johann, Tarnau	237
Gretschel, Franz, Bleischwitz	114
Gretschel, Gustav, Bleischwitz	113
Grieger, Alois, Muchwitz	110
Grittner, Ernst, Rösniß	141
Grittner, Ernst, Steuberwitz	148
Grittner I, Fritz, Rösniß	142
Grittner II, Fritz, Rösniß	142
Grittner, Gottlieb, Steuberwitz	148
Grittner, Konrad, Rösniß	142
Grittner, Luise, Rösniß	142
Grittner, Minna, Steuberwitz	148
Grittner, Paul, Rösniß	142
Grochla, Paul, Himmelwitz	40
Groeling, Viktor von, Schalscha	283
Groetschel, Paul, Rosen	143
Groetschel, Robert, Rosen	143
Gröger, Anton, Krug	132
Gröger, Johann, Sabitzsch	144
Gröger, Melchior, Jülfowitz	154
Gronde, Joseph, Altemwalde	158
Gronde, Paul, Altemwalde	157
Grondey, Richard, Borkendorf	164
Gröschel, Franz, Gläsendorf	60
Gröschel, Alfred, Rosen	143
Groß, Albert und Hedwig, Oppeln	233
Groß, Eduard, Pommerwitz	140
Groß, Gerhard, Potempa	282
Gröbner, Arthur, Groß Neundorf	171
Gruner, Albert, Nowag	182
Gruner, Andreas, Groß Neundorf	171
Gruner, Hermann, Nowag	182
Grüner, Karl, Neudorf	136
Grüner, Max, Löwitz	135
Gruschka, Jakob, Sucholohna	50
Grühner, Alfred, Mannsdorf	178
Grühner, August, Heidersdorf	173
Grühner, Eduard, Reinsdorf	187
Grühner, Karl, Glumpenau	169
Grühner, Karl, Sengwitz	192
Grühner, Paul, Sengwitz	192
Grühner, Paul, Schmoltz	191
Grzimek, Wilhelm, Rogau	16
Grzima, Johann, Schmitzsch	215
Grzyb, Berta, Polanowitz	104
Günther, Georg, Baumgarten	95
Günther, Karl, Wingenberg	81
Güntner, Albert, Neustadt	210



Günnewig, Adolf, Klein Zindel	66	Hartelt, Richard, Würben	197
Günzel, Anton, Wachtel-		Hartmann, Maria, Gläsendorf	61
Kunzendorf	218	Hartmann, Richard, Piltzsch	139
Guradze, Klaus von, Groß und		Hartmann, Theodor, Dtsch. Leipe	56
Klein Datschin	274	Hartsch, Anna, Wachtel-Kunzen-	
Guradze, Kurt-Hubertus von,		dorf	218
Tost-Preisfretscham	270, 285/86	Hartwig, Emil, Mannsdorf	179
Guttmann & Raphael G. m. b. H.,		Hartwig, Hedwig, Dobersdorf	119
Ellguth's Kunstmühle, Schloß		Haslinger = Schidfus, Bolto Graf	
Ellguth	106	von, Sakrau	6, 17
Haase, Eduard, Sabischük	143	Hauck, Bernhard, Maywik	73
Haase, Hermann, Grzendzin	10	Hauck, Alfred, Dirschel	117
Haase, Ida, Boitmannsdorf	55	Hauck, Wilhelm, Schönsfeld	106
Haase, Paul, Groß Döbern	229	Hauschild, Albert, Oppersdorf	183
Haase, Reinh., Kamnig I und II	65	Hauschild, Anton, Steinsdorf	193
Habel, Conrad, Neustadt	210	Hauenschild, Max von, Tschaidt	17
Habel, Kurt, Sorgau	79	Haugwik-Hardenberg-Reventlow,	
Hädel, Rur, Soppau	147	Heinrich Graf von, Ellguth	228
Hadam, Franz und Ehefrau Hedwig,		Haugwik-Hardenberg-Reventlow,	
Eternalik	266	Heinrich Graf von, Goradze	38
Hadamitsky, Adolf, Piltzsch	138	Haugwik-Hardenberg-Reventlow,	
Hadamitsky, Adolfine, Veimerwik	132	Heinrich Graf von, Krappik	231
Hadom, Emil, Ruda	248	Haugwik-Hardenberg-Reventlow,	
Hadzi, Johann, Wendzin	90	Heinrich Graf von, Krappik-	
Hadzi, Peter, Sorowski	90	Rogau	222
Hahn, Wilh., Tschikowik	230	Haugwik-Hardenberg-Reventlow,	
Halsar, Rosa, Matkau	245	Heinrich Graf von, Rogau	235
Hallas, Constantin, Franzdorf	9	Haugwik-Hardenberg-Reventlow,	
Hamerla, Alexander, Müllmen	210	Heinrich Graf von, Straduna	235
Hamerla, Juliana, Dtsch. Müllmen	201	Haugwik-Hardenberg-Reventlow,	
Hamisch, Agnes, Alt Patschkau	159	Heinrich Graf von, Zuzella	238
Hampel, Ernst, Badewik	112	Hawranek, Wilhelm, Hochkretscham	123
Hampel, Franz, Leobischük	134	Heddel, Alfred, Alt Wette	159
Hampel, Georg, Leobischük	134	Hedwig, Albert, Rosen	143
Hampel, Reinhard, Tschirmkau	149	Heering, Paul, Wischke	196
Handzik, Viktoria, Borutin	242	Heiber, Alfred, Roshdorf	30
Hanisch, Eugen, Gläsen	120	Hendebbrand und der Lasa,	
Hanisch, Franz, Rosen	143	Fedor von, Damratsch	226
Hanisch, Konrad, Dtsch. Neufirch	116	Heider, Richard jun., Bratsch	115
Hannich, Amand, Kanisch	29	Heidrich, Adelheid, Piltzsch	139
Hansel, Bernhard, Mogwik	74	Heidrich, Adolf, Dittmannsdorf	203
Hansel, Joseph, Bielik	21	Heidrich, Arnold, Piltzsch	139
Hansel, Josef, Voßmannsdorf	194	Heidrich, Gustav, Bleischwik	113
Hansel, Karl, Lichtenberg	69	Heidrich, Hugo, Piltzsch	138
Hante, Johann, Schönwiese=Nieder-		Heidrich, Ignaz, Kösling	130
hof	146	Heidrich, Johann, Zauchwik	152
Hante, Josef, Alt Patschkau	158	Heidrich, Julius, Pilgersdorf	137
Hante, Josef, Löwik	135	Heidrich, Julius, Riegersdorf	213
Hante, Paul, Löwik	135	Heidrich, Julius, Zauchwik	152
Hantke, Eduard, Katscher	127	Heidrich, Robert, Pilgersdorf	138
Hantke, Josef, Katscher	127	Heidrich, Rudolf, Pilgersdorf	138
Hantke, Konrad, Kösling	130	Hein, Adolf, Piltzsch	139
Hantke, Max, Löwik	135	Hein, Anna, Leobischük	134
Hantke, Reinhard, Katscher	127	Hein, Berthold, Piltzsch	139
Hanus, Emil, Tauenzinow	237	Hein, Friedrich, Hochkretscham	123
Hanuschke, Bruno, Gostiz	170	Hein, Georg, Hochkretscham	123
		Hein, Josef, Gröbnig	122

Hein, Leo, Baudirektor, Biltzsch	139	Herrsch, Ponoschau u. Sorowsti OS.,	
Hein, Otto, Peterwitz	185	Grundstücksgeß. m.b.H., Ponoschau	88
Hein, Paul, Wehowitz	152	Hertwig, Hermann, Deutsch Leipe	55
Heinelt, Josef, Bademitz	112	Hertz, Johann, Volkmannsdorf	195
Heinisch, Karl, Hennersdorf	64	Herud, Johann, Konstadt OS.	98
Heinrich, Eduard, Rennersdorf	187	Herzog von Ratibor, Viktor August	
Heinrich, Hedwig, Geppersdorf	120	Maria	277, 278
Heinrich, Marie, Dobersdorf	119	Herzog von Ratibor, Viktor August	
Heinze, Eduard, Steinsdorf	193	Maria, Buchenau	241
Heinze, Eduard, Tannenbergr	194	Herzog von Ratibor, Viktor August	
Heinke, Max, Cofel	8	Maria, Groß Schierakowitz	275
Heißig, Karl, Kreiwitz	207	Herzog von Ratibor, Viktor August	
Heisler, Karl, Pfarrer, Löwitz	135	Maria, Rießerstädtel	276
Hellebrandt, Alfred, Mitoslawitz	18	Herzog von Ratibor, Viktor August	
Hellebrandt, Stanislaus, Turkau	150	Maria, Klein Schierakowitz	276
Hellmann, Oskar, Lichtenberg	70	Herzog von Ratibor, Viktor August	
Hendel = Gajchin, Hans Graf von,		Maria, Koslow	277
Ratfcher	126	Herzog von Ratibor, Viktor August	
Hendel = Gajchin, Hans Graf von,		Maria, Lona-Lann	278
Makau	245	Herzog von Ratibor, Viktor August	
Hendel = Gajchin, Hans Graf von,		Maria, Radchowitz	282
Preußisch-Krawarn	247	Herzog von Ratibor, Schemrowitz	89
Hente, Heinrich, Josefschöb	257	Hesse, Heinrich, Alt Patzschau	158
Hentel, Erik, Gläsendorf	60	Hettmer, Paul, Zeiselwitz	220
Hentel, Robert, Klodebach	67	Hilber, Josef, Ranißch	29
Hentel, Gebald, Gläsendorf	60	Hilbig, Heinrich, Ogen	75
Henneke, Anton, Makfisch	13	Hildebrandt, Franz, Schnellwalde	215
Hensler, Wilhelm, Ellguth	56	Hilger, Max, Hönigsdorf	65
Hentschel, Paul, Deutsch Leipe	56	Hillebrand, Alois, Lassoth	177
Hepner, Amtsrat, Barlow	90	Hillebrand, August, Hennersdorf	64
Herber, Josef, Hochkreischam	123	Hillebrand, Hugo, Schönwiese =	
Herberg, August, Borkendorf	164	Niederhof	146
Herberg, Gustav, Borkendorf	164	Hillebrand, Karl, Hennersdorf	64
Herberg, Karl, Moesen	179	Hiller I, Albert, Leuber	208
Herde, Alois, Alt Wette	159	Hiller, Alfred, Gralchwitz	61
Herde, Franz, Alt Wette	159	Hiller, Alois, Jassen	205
Herde, Franz, Rittergutsbesitzer,		Hiller, Anna, Jassen	205
Schönheide	77	Hiller, Carl, Riemertsheide	188
Herde, Ignaz, Zülkowitz	154	Hiller, Emanuel, Raundorf	175
Herde, Josef, Neunz	181	Hiller, Johann, Raundorf	175
Herde, Josef, Stephansdorf	193	Hiller, Josef, Dittersdorf	203
Herde, Julius, Mogwitz	74	Hiller, Maria, Leuber	208
Herde, Julius, Tschirnkau	149	Hillmann, Alfred, Rangendorf	177
Herde, Rittergutsbes., Petersheide	76	Hillmann, Emil, Deutsch Ramitz	165
Herink, Auguste, Laßwitz	69	Hillmann, Josef, Neuwalde	181
Herink, Josef, Dürr Arnsdorf	167	Himmel, Max, Dittmerau	118
Herink, Paul, Ratfcher	126	Himmel, Johann, Leisniz	132
Hermasch, Johann, Heine	87	Himmel, Paul, Zülkowitz	153
Herrmann, Alfred, Gavers	58	Hirschberger, Karl, Oppersdorf	183
Herrmann, Berthold, Kröschendorf	207	Hlube, Leopold, Dürr Kunzendorf	168
Herrmann, Johann, Kröschendorf	207	Hoenschler I, Paul, Klein Neudorf	66
Herrmann, Paul, Petersheide	76	Hoenschler II, Paul, Klein Neudorf	66
Herrschaft Dambrau, Borkwitz	21	Horst, Amand, Ratfcher	127
Herrschaft Ponischowitz, Riekarm	279	Horst, Franz, Tropowitz (Dorf)	149
Herrschaft Ponischowitz, Niewiesche	279	Hoffereß, Emilie, Gratzschlein	124
Herrschaft Ponischowitz, Ponischow-		Hoffrichter, Josef, Branitz	115
witz	281	Höflich, Agnes, Zeiselwitz	220



Höflich, Julius, Babitz	111	Hohenlohe-Öhringen, Christian Kraft Fürst zu, Rudoba	260
Hoffmann, August, Seiffersdorf bei Ottmachau	78	Hohenlohe-Öhringen, Christian Kraft Fürst zu, Laslowitz	261
Hoffmann, Berthold, Seiffersdorf bei Grottkau	78	Hohenlohe-Öhringen, Christian Kraft Fürst zu, Lassowitz	252
Hoffmann, Franz, Groß Neundorf	171	Hohenlohe-Öhringen, Christian Kraft Fürst zu, Sausenberg	264
Hoffmann, Franz, Kittelwitz	127	Hohenlohe-Öhringen, Christian Kraft Fürst zu, Skorkau	265
Hoffmann, Franz, Reisse	180	Hohenlohe-Öhringen, Christian Kraft Fürst zu, auf Slawentzich, Smolnitz	285
Hoffmann, Heinrich, Groß Kunzendorf	170	Hohenlohe-Öhringen, Christian Kraft Fürst zu, Trachhammer	269, 286
Hoffmann, Hermann, Polanowitz	103	Hohenlohe-Öhringen, Christian Kraft Fürst zu, Trebitschin	266
Hoffmann, Katharina, Schaderwitz	30	Hohenlohe-Öhringen, Christian Kraft Fürst zu, Wielepole-Wilchowitz	287
Hoffmann, Paul, Gläsendorf	60	Hohenlohe-Öhringen, Prinz August zu, Saleische	48
Hoffmann, Paul, Schedlau	31	Hohenlohe-Öhringen, Hans Fürst zu, Goy und Lalof	38
Hoffmann, Wilhelm, Friedewalde	58	Hohenlohe-Öhringen, Hans Fürst zu, Zarischau	40
Hoffmann'sche Erben, Neustadt	210	Hohenlohe-Öhringen, Hans Fürst zu, Klutschau	42
Hoheisel, August, Mohrau	180	Hohenlohe-Öhringen, Hans Fürst zu, Niesdrowitz	44
Hoheisel, Josef, Raundorf	175	Hohenlohe-Öhringen, Hans Fürst zu, Ujest-Bittschin	34
Hoheisel, Karl, Riegersdorf	213	Hohenlohe-Roschentin, Prinz, Landsberg	260
Hoheisel'sche Erben, Neuwalde	181	Hohenlohe-Werke A.-G., Ellguth-Zabrze	273
Hohenau, Albrecht Graf von, Leisnitz	132	vorm. Königliche Familie der Hohenzollern, Karmunkau	257, 258
Hohenlohe, Fürst zu, Miesel	14	vorm. Königliche Familie der Hohenzollern, Kostellitz	258
Hohenlohe-Ingelfingen, Karl Gottfried Prinz zu, Roschentin-Landsberg-Tworog	252, 270	vorm. Königliche Familie der Hohenzollern, Sternalitz	265
Hohenlohe-Ingelfingen, Karl Gottfried Prinz zu, auf Roschentin, Kottenlust	277	Höhne, Karl, Lichtenberg	70
Hohenlohe-Ingelfingen, Karl Gottfried Prinz zu, auf Roschentin, Neudorf-Tworog	279	Höhne, Mag, Tharnau bei Grottkau	80
Hohenlohe-Ingelfingen, Karl Gottfried Prinz zu, Nieder-Paulsdorf	263	Hönscher, Josef, Halbendorf	63
Hohenlohe-Ingelfingen, Karl Gottfried Prinz zu, auf Roschentin, Potempa	281	Hönscher, Josef, Leuppusch	69
Hohenlohe-Ingelfingen, Karl Gottfried Prinz zu, Schwinowitz	284	Hönscher, Karl, Leuppusch	69
Hohenlohe-Ingelfingen, Karl Gottfried Prinz zu, auf Roschentin, Tworog	286	Hönscher, Eiborius, Tharnau bei Grottkau	80
Hohenlohe-Öhringen, Fürst zu Kaltwasser	41	Hönscher, Paul, Woiffelsdorf	82
Hohenlohe-Öhringen, Fürst zu Lichinia	13	Holtzhaus, Josef, Klein Zindel	67
Hohenlohe-Öhringen, Hans, Fürst zu, Ujest	50	Hölting, Herm., Ramwig I und II	65
Hohenlohe-Öhringen, Christian Kraft Fürst zu	278	Holzbrecher, Albert, Mannsdorf	178
Hohenlohe-Öhringen, Christian Kraft Fürst zu, Groß-Lassowitz	255	Hoppe, Helmuth, Ratlschau	184
Hohenlohe-Öhringen, Christian Kraft Fürst zu, Grunowitz	256	Hoppe, Josef, Koppitz	68
Hohenlohe-Öhringen, Christian Kraft Fürst zu, Klein-Lassowitz	258	Hose, Paul, Steinsdorf	193



Hohenplocker Zuckerfabrik A.-G., Oberglogau	211	Janiſch, Karl, Alt Wette	159
Hübner II, Eduard, Dittersdorf	203	Janke, Adolf, Dobersdorf	118
Hübner, III, Eduard, Dittersdorf	203	Janotta, Florian, Jacobowik	125
Hubrich, Eduard, Weiſſelsdorf	82	Janotta, Franz, Hochtreſcham	123
Hubrich, Joſef, Lichtenberg	71	Janotta, Viktor, Oſterwik	137
Hubrich, Joſef, Weiſſelsdorf	82	Jänſch, Karl, Dittersdorf	203
Hubrich, Reinhold, Lichtenberg	71	Jantos, Anton, Nieder Kunzendorf	101
Hubrich, Theodor, Dürr Kunzendorf	168	Jantos, Franziska, Nieder Kunzendorf	102
Hubrich, Theodor, Klettinig	176	Jantos, Johann, Lowkowik	100
Hudn, Theodor, Weſchelle	32	Jantos, Thomas, Nieder Kunzen- dorf	101
Hundi, Freiherr von, Boitmanns- dorf	53	Janus, Roſine, Polanowik	103
Hupka, Anna, Witwe, Thomnik	149	Janus, Wilhelm, Pittſchen	103
Hupka, Franz, Diſchelowik	202	Januſch, Franz, Probnik	212
Hupka, Hyacinthe, Thomnik	149	Januſch, Joſef, Probnik	212
Hutſch, Joſef, Neu Karmunkau	262	Januſſet, Viktor, Dombrowka	273
Hütter, Joſef, Jakdorf	26	Jaroſch, Oswald, Branik	114
Hyß, Franz, Koſtellik	259	Jaschke, Auguſt, Seiffersdorf bei Ottmachau	78
Hyttel, Thomas, Oberwik	45	Jaschke, Emanuel, Dittmannsdorf	203
Ibrom, U., Raſſiedel u. Kraſtillau	136	Jazy II, Franz, Daniek	226
Ingenheim, von Rudolf Graf, Reiſewik	76	Jeitner, Joſef, Bleiſchwik	114
Ingenheim-Reiſewik, von, Graf Graſchwik	61	Jendrzyczyk, Johann, Klein Neudorf	66
Irmer, Guſtav, Langenbrück	208	Jendrzyc, Thomas, Schwieben	284
Irmer, Richard, Schnellewalde	215	Jendrzyczyk, Konſtantin Alt Grottkau	55
Iſtel I, Joſef, Völkemannsdorf	195	Jerin'sche Erben, von, Alt Paſſchtau	158
Iſtel, Theodor, Heidau	172	Jerin'sche Erben, von, Geſek	169
Jach, Franz, Hennerwik	122	Jesiorowski, Franz, Leſchna	261
Jadiſch, Joſef, Mlogwik	74	Jesiorowski, Ludwig, Lomnik	262
Jadiſch, Martha, Friedewalde	58	Jitſchin, Auguſt, Deutsch Kanik	166
Jagiella, Nikolaus, Leſchna	261	Jitſchin, Auguſt, Heidersdorf	173
Jahn, Joſef, Sengwik	192	Jitſchin, Emil, Lindewieſe	178
Jahnel, Alſted, Buchswinkel	168	Jitſchin, Emilie, Deutsch Kamik	166
Jahnel, Alois, Bergwik	161	Jodiſch, Joſef, Neumwalde	181
Jahnel, Alois, Neunz	181	Johann, Siegmund, Bleiſchwik	114
Jahnel, Alois, Sengwik	192	John, Joſef, Falkenau	57
Jahnel, Franz, Beigwik	161	John, Marie, Herzogswalde	64
Jahnel, Joſef, Biſchofswalde	162	Jokiel, Joſef, Niewke	45
Jahnel, Karl, Biſchofswalde	162	Jokiel, Paul, Sucholohna	50
Jahnel, Richard, Biſchofswalde	162	Jonczyk, Peter, Schoſſchük	264
Jatiſch II, Joſef, Friedewalde	58	Jonienk, Andreas, Lowkowik	100
Janekto, Joſef, Königsdorf	129	Jonienk, Johann, Halbendorf	229
Janekto, Steſan, Gröſch	10	Jonienk, Johannes, Rzekik	17
Janik, Auguſt, Oberglogau	211	Joniek, Franziska, Daniek	227
Janik, Joſef, Oberglogau	212	Jordan, Carl von, Schiroſlawik	105
Janik, Karl, Satrau	17	Jordan, Erſt von, Biſchdorf	95
Janik, Paul, Oberglogau	211	Jordan, Erſt von, Koſchelsdorf	98
Janik, Siegfried, Reiniſchdorf	16	Jorde, Joſef, Pilgersdorf	138
Janiſch I, Franz, Riegliz	187	Joſcho, Antonie, Grzendzin	10
Janiſch II, Franz, Riegliz	188	Joſcho, Emilie, Maſtkirch	13
Janiſch, Johann, Oppersdorf	183	Joſing, Dr. Helene, Leobſchük	133
Janiſch, Julius, Oppersdorf	184	Jülke, Eduard, Gilau	168
		Jülke, Julius, Ogen	75

Jung, Josef, Ritterswalde	190	Kalus, Johann, Kostelitz	259
Jung, Josef, Schubertskrosse	192	Kalus, Gustav, Hilbersdorf	26
Jung, Maria, Bösdorf	164	Kalusche, Paul, Laßwitz	69
Jupe, Albert, Dürr Kamitz	167	Kalusche, Theodor, Lobedau	72
Jupe, Josef, Deutsch Kamitz	165	Kaluga, Hermann, Polanowitz	104
Jurane, Josef, Branitz	115	Kaluga, Joseph, Nieder Kunzendorf	101
Jurek, Anton, Altwalde	157	Kaminke, Wilhelm, Kreißenitz	131
Juretschka, Marie, Hennerwitz	122	Kamionka, Susanna, Lonschnitz	209
Jurekto, Josef, Nieder Hermsdorf	181	Kamolz, Hermann, Hilbersdorf	26
Juschke, Bruno, Gläsendorf	61	Kampel, Ernst, Riegersdorf	213
Just, Paul, Leobischütz	134	Kania, Lorenz, Gottersdorf	97
Jüttner, Albert, Groß Neundorf	171	Kania, Thomas, Gelesch	169
Jüttner, Albert, Heidersdorf	173	Kanitz, Ulrich Graf von, Alt- Wiendorf	110
Jüttner, Bruno, Alt Grottkau	54	Kanitz, Ulrich Graf von, Ellsnig	204
Jüttner, Emil, Riemertsheide	188	Kanitz, Ulrich Graf von, Pommers- witz	140
Jüttner, Franz, Deutsch Kamitz	166	Kaniut, Peter, Kollanowitz	230
Jüttner, Franz, Gläsendorf	60	Kansy, August, Schönsfeld	106
Jüttner, Franz, Riemertsheide	188	Kansky, Paul, Grodisko	39
Jüttner, Hermann, Alt Patzschkau	159	Kanus, Otto, Koschowitz	105
Jüttner, Ida, Heinersdorf	173	Karger, Alfons, Schönbrunn	146
Jüttner, Josef, Groß Carlowitz	62	Karger, Franz, Schönbrunn	146
Jüttner, Josef, Richtenberg	70	Karla, Johann, Poborschau	15
Jüttner I. Josef, Mogwitz	74	Karwath, Gottlieb, Berthelschütz	95
Jüttner, Josef, Sengwitz	192	Kaschel, Hermann, Alt Patzschkau	159
Jüttner, Karl, Beigwitz	161	Kaschel, Oswald, Wingenberg	81
Jüttner, Karl, Oppersdorf	183	Kaske, Berta, Moder	136
Jüttner, Martin, Constanzenhof	116	Kasper, Paul, Lindenau	72
Jüttner, Otto, Brünchwitz	165	Kasprzik, Josef, Wendzin	90
Jüttner, Paul, Alt Grottkau	54	Kath. Fürsorgewerk Oberschlesien, Woiska	287
Jüttner, Paul, Bielitz	21	Katholische Kirche, Chrosczütz	225
Jüttner'sche Erben, Emanuel, Sengwitz	192	Kath. Kirchengemeinde, Alt Zülz	200
Kabitz, Carl Nachf., Mundschütz	108	Kath. Kirchengemeinde, Annaberg (Kreis Ratibor)	241
Kabitz, Gustav, Margsdorf	101	Kath. Kirchengemeinde, Groß Peterwitz	243
Kabitz, Karl, Kreuzburg OS.	99	Kath. Kirchengemeinde, Kottulin	277
Kabitz, Rudolf, Margsdorf	100	Kath. Kirchengemeinde, Pilchowitz	280
Kaczmarczyk, Johann, Sorowski	90	Kath. Kirchengemeinde, Proskau	234
Kaczmarek, Christian, Woislauitz	107	Kath. Kirchengemeinde, Roben	141
Kaczmarek, Franz, Schoffschütz	264	Kath. Kirchengemeinde, Rowowitz	152
Kahlbrenner, Walter, Margsdorf	100	Kath. Kirchenvorstand, Gläsendorf	59
Kahlert, August, Koppitz	67	Kath. Pfarramt Groß Strehlik, Adamowitz	35
Kahlert, Emil, Schelblau	31	Kath. Pfarramt Lechnitz, Krassowa	42
Kahlert, Josef, Deutsch Leipe	55	Kath. Pfarramt St. Bartholomäus, Gleiwitz	274
Kahlert, Josef, Richtenberg	71	Kath. Pfarrei, Alt Patzschkau	158
Kahlert I. Josef, Geltendorf	59	Kath. Pfarrei, Chrosczinna	225
Kahlert II. Josef, Geltendorf	59	Kath. Pfarrei, Friedersdorf	204
Kahlert, Karl, Gohlau	62	Kath. Pfarrei Groß Strehlik, Groß Strehlik	39
Kahlert, Paul, Jassen	205	Kath. Pfarrei, Groß Bramfen	205
Kalisch, Lorenz, Daniek	226	Kath. Pfarrei, Ramnig I und II	65
Kalka, Johann, Kraschew	231	Kath. Pfarrei, Lindenau	72
Kalka, Thomas, Gogolin	37		
Kallabis, Alexander, Zülkowitz	153		
Kallabis, Josef, Dittmerau	118		
Kallabis-Lex, Anton, Zülkowitz	154		
Kaller, Franz, Wehowitz	152		
Kallner, Gotthard, Brande	22		



Kath. Pfarrei, Oberglogau	211	Klar, Felix, Bischofswalde	162
Kath. Pfarrei, Rathmannsdorf	186	Klar, Franz, Tharnau b. Grottkau	80
Kath. Pfarrei, Schmitz	215	Klehr, Josef, Tschirmkau	149
Kath. Pfarrei, Steinau	216	Klein, Agnes, Rosen	143
Kath. Pfarrei, Wachtel-Kunzen- dorf	217	Klein, Franz, Kösling	130
Kath. Pfarrei Waltdorf, Waltdorf	195	Klein, Heinrich, Leobischütz	134
Kath. Pfarrgemeinde, Twardawa	217	Klein, Karl, Markersdorf	179
Kath. Stadt-Pfarrei St. Jakobus in Meisse, Schilde	191	Klein, Reinhold, Ratscher	126
Kattner, Paul, Heidersdorf	173	Kleineidam, Alfred, Weidich	81
Kazmarek, Johann, Lomniz	261	Kleineidam, Franz, Gläsendorf	60
Kauf, Franz, Raundorf	175	Kleineidam, Josef, Petersheide	76
Kaul, Arthur, Hennersdorf	63	Kleiner I, Josef, Schönbrunn	146
Kaul, Gustav und Agnes, Branitz	114	Kleiner II, Josef, Schönbrunn	146
Kaul, Gustav, Zülkowitz	154	Kleinschmidt, Ilse Renate, Tschesdorf	80
Kaul I, Gustav, Wanowitz	151	Kleinschmidt, Rudolf, Ludwigsdorf	100
Kaul II, Gustav, Wanowitz	151	Kleinschmidt, Rudolf, Ritterwitz	75
Kaul, Theodor, Hohndorf	123	Kleinschmidt, Rudolf, Müttendorf	108
Kaul's Erben, Wanowitz	151	Klementa, Erich, Kreuzendorf, österreichisch	131
Kausche, Josef, Seiffersdorf bei Dttmachau	79	Klemen, Rudolf, Biltzsch	138
Keetman, Wilhelm, Striegendorf	79	Klien, Christian, Kieleichta	276
Keil, Alfons, Biltzsch	140	Klimke, Reinhard, Ratscher	127
Keil, Max, Biltzsch	139	Klinge, Carl, Wellenhof	196
Keil, Rudolf, Biltzsch	139	Klink, Josef, Schmeisdorf	145
Kelsch, Julius, Konstanz-Elguth	98	verm. Frau Klink, M., Satteldorf	77
Kern, Bruno von, Deutsch Leipe	55	Klose, Berta, Leuber	208
Kersting, Josef, Deutsch Ramitz	165	Klose, Franz, Oberglogau	211
Kieslich, Franz, Wachtel-Kunzen- dorf	217	Klose, Georg, Bieslau	113
Kieslich, Karl, Wachtel-Kunzen- dorf	218	Klose, jun., Johann, Zauchwitz	152
Kieslich, Paul, Schönwieje-Nieder- hof	147	Klose, Josef, Bösdorf	164
Kit I, Franz, Wichrau	267	Klose, Josef, Czissowa	8
Kinder, Johann, Lugnian	232	Klose, Josef, Löwitz	135
Kinne, Alois, Groß Neundorf	171	Klose, Josef, Zeisewitz	220
Kinne, Franz, Ritterswalde	189	Klose, Josef, Weiffelsdorf	82
Kinne, Josef, Bischofswalde	162	Klose, Karl, Leuber	208
Kinne, Josef, Raniß	30	Klose II, Paul, Mogwitz	74
Kinne III, Josef, Steinau	216	Klose, Paul, Wachtel-Kunzendorf	218
Kinne, Johann, Steinsdorf	193	Klose, Reinhard, Schmeisdorf	144
Kinzel, Gustav, Gröbzig	122	Kluba, Johann, Borowian	36
Kirchengemeinde Babitz, Babitz	111	Kludny, Urban, Plönitz	238
Kirchengemeinde Raundorf, Raundorf	175	Kluger, Gustav, Ratscher	126
Kirchner, Josef, Tannenbergr	194	Kluger, Josef, Babitz	111
Kirchner, Josef und Marta, Dürr Arnsdorf	167	Kluger, Josef, Osterwitz	137
Kirchniawitz, Josef, Leobischütz	134	Kluger, Oswald, Dirschel	117
Kirsch, Wilhelm, Gläsendorf	60	Klyszcz, Alexander, Krascheow	231
Kirstein, Josef, Riemertsheide	188	Knabe, Paul, Comeife	116
Kischel, Peter, Lomniz	261	Kneifel, Alfred, Bischofswalde	162
Kischka I, Franz, Bresniz	242	Knelebed, Hans Frhr. von dem, Seiffersdorf bei Grottkau	77
Kiste, August, Heinersdorf	174	Knelebed, Hans Frhr. von dem, Olseg	75
Kittel, Karl & Söhne, Leobischütz	133	Knelebed-Milendonk, Hans Frhr. von dem, Deutsch Leipe	55
Kittlitz, Alois, Bauerwitz	113	Knelebed-Milendonk, Hans Frhr. von dem, Olseg	53
		Knosala, Nikolaus, Zelasno	238



Kociol, Anton, Langendorf	277	Kosub, Franz, Grochowik	229
Kociol, Franz, Langendorf	277	Kothe, Johann, Gröbnig	122
Köhler, Josef, Gauers	58	Kottwik, Hedwig, Alt Grottkau	54
Koswerke und Chemische Fabriken		Kowaczek, Julius, Grzendzin	10
A.-G. in Berlin, Ostropa	279	Kowol, Andreas, Tarnau	236
Kolekto, Franz, Januschkowik	10	Koja, Marie, Bluder	88
Koller, Elisabeth von, Rakau	141	Koziol, Pauline, Mogwik	74
Kollenda, Ludwig und Erben,		Kraffczyk, Peter, Botzanowik	254
Leobichik	134	Krahl, Viktor, Stronslau	265
Kollibabe, Johann, Leimerwik	132	Kramarczyk, Franz, Zülkowitz	153
Kolodziej, Emanuel, Schironowik	49	Krancioh, Karl, Ober Ellguth	45
Kolodziej, Paul, Lomnik	261	Krancioh, Viktor, Schwientoschowitz	284
Komander, Johann, Lichinia	13	Krause, Ernst, Langenbrück	208
Komarek, Leopold, Tschirmkau	149	Krause, Franz, Kösling	129
Komor, Leopold, Brinnik	224	Krause, Josef, Anisfel	128
Komorek, Emanuel, Badewik	111	Krause, Josef, Ritterswalde	189
Komorek, Josef, Dittmerau	118	Krause, Leo, Anisfel	128
Konieczny, Stanislaus, Neudorf	101	Krawiek, Franz, Keltisch	42
König, Hans von, Mosurau	245	Krawiek, Josef, Kotschanowik	260
König v. Sachsen, vorm. regierender,		Krawik, Josef, Zülkowitz	154
Friedrich August, Guttentag	85, 87	Krebs, Robert, Lürmik	149
König v. Sachsen, vorm. regierender,		Kregel, Fr., Gottersdorf	97
Friedrich August, Rzendowik	89	Kregel, Johann, Sarnau	105
König v. Sachsen, vorm. regierender,		Kregel, Johanna, Proschlik	104
Friedrich August, Schemrowik	89	Kregel, Karl, Reinersdorf	105
König v. Sachsen, vorm. regierender,		Kregel, Robert u. Frau Marie,	
Friedrich August, Thurzyn	50	Kreuzburg OS.	99
König v. Sachsen, vorm. regierender,		Kreis-Kommunalverband Guttentag, Mischline	88
Friedrich August, Zwoos	90	Kremser, Emma, Rösnik	141
Kontny, Alois, Alstadt	200	Kremser, Emil, Rösnik	141
Kopacz, Viktoria, Oberglogau	211	Kremser, Emilie, Rösnik	142
Koppatsch, August, Nieder Hermsdorf	182	Kremser, Ernst, Wittich	138
Kores, Ernst, Hennerwik	122	Kremser, Ignaz, Zülkowitz	153
Korff, Elisabeth Gräfin von, Borkwik	21	Kremser I., Konrad, Rösnik	142
Korff, Elisabeth Gräfin von, Golschwik	24	Kremser II., Konrad, Rösnik	142
Korff, Elisabeth Gräfin von, Nitoline	28	Kremser, Marie, Rösnik	142
Korff, Elisabeth Gräfin von, Schurgast	20, 31	Kremser, Max, Zülkowitz	153
Korgel, Marie, Witwe, Kasimir	125	Kremser I., Max, Rösnik	142
Korn'sche Erben, Wanda, Polanowik	103	Kremser II., Max, Rösnik	142
Kornführer, August, Wachtel-Kunzendorf	217	Kremser, Paul, Alt Wiendorf	110
Kosch, Josef, Groß Bramsen	205	Kremser I., Paul, Rösnik	141
Koschany, Franz, Osterwik	137	Kremser II., Paul, Rösnik	141
Koslik, Margarete, Bzinik	86	Kremser, Rudolf, Wittich	139
Kosmala, Hermann, Bürgsdorf	96	Kremser, Samuel, Rösnik	142
Kosellek, Alois, Eglau	119	Kremser, Susanna, Dirschel	117
Kosellek, Alois, Zülkowitz	153	Kremser, Theodor, Steubendorf	147
Kosellek, Franz, Kraftillau	130	Kremser, Rösnik	142
Kosjan, Max, Leobichik	134	Kretschmer, Albert, Steinsdorf	193
Kossubek, Hermann, Dittersdorf	203	Kretschmer, Anna, Guhlau	63
Kostorz, Johann, Groß Boret	255	Kretschmer, Josef, Steinau	216
		Kretschmer, Karl, Ritterswalde	190
		Kretschmer, Rudolf, Ranisch	29
		Kreuzer, Josef, Leuppusch	69
		Kriebler, Luise, Mogwik	74
		Krigar, Carl, Malapane	232
		Krischker, Franz, Geppersdorf	120

Krißhofer, Josef, Bratsch	116	Vachmann, Franz, Volkmannsdorf	195
Krobisch, Alois, Babitz	111	Vamla, Emil, Zülkowitz	153
Krömer, Alfred, Bieskau	113	Vamke, Emilie, Kösnitz	142
Kroter, Franz, Hohndorf	124	Vamke, Ernst, Dirschel	117
Kroll II, Joh., Rodkau	209	Vamke, Heinrich, Kösnitz	142
Krömer, Emmerich, Biltzsch	140	Vammel sen., Ernst, Soppau	147
Krömer, Erik, Kösnitz	142	Vammel, Franz, Soppau	147
Krömer, Josef, Dobersdorf	118	Vammel I, Josef, Soppau	147
Krömer, Leo, Biltzsch	140	Vammel, Paul, Soppau	147
Krömer, Marie, Hilbersdorf	26	Landarmenverband der Provinz Schlesien, Breslau, Velschnitz-	
Krömer, Paul, Liptin	135	Freivogtei	43
Kronauer, Joseph, Ferdinandshof	23	Lange, Paul, Deutsch-Würbitz	96
Kronauer, Paul, Bösdorf	164	Langer, Albert, Comeise	116
Krüger, Josef, Lichtenberg	70	Langer, August, Dittersdorf	203
Krumma, Daniel, Ludwigsdorf	100	Langer, Eugen, Anispel	128
Krummschmidt, Eduard, Sabschütz	144	Langer, Franz, Altwalde	157
Krusche, Max, Tannenbergl	194	Langer, Johann, Neuwalde	181
Krzensiessa, Franz, Nieder Kunzen- dorf	102	Langer, Johannes, Hennerwitz	122
Kzut, Alfons, Schloß Ellguth	106	Langer, Josef, Heidersdorf	173
Kubiczki, Robert, Comnik	261	Langer, Josef, Krewitz	207
Kubit, Josef, Suchau	50	Langer, Josef, Peterwitz	137
Kügler, Clara, Tschkowitz	275	Langer, Josef, Ritterswalde	189
Kühnel, Theodor, Seiffersdorf bei Grottkau	78	Langer, Karl, Dürr Kamitz	167
Kuhnert, Max, Bladen	113	Langer, Paul, Friedewalde	58
Kuhnert, Paul, Woiffelsdorf	82	Langer, Paul, Mogwitz	74
Kuleffa, Johann, Lowowitz	100	Langer, Richard, Groß Briesen	62
Kulig, Rodus, Alt Schalkowitz	223	Langsch, Heinrich, Vefartow	244
Kulif, Marzellen, Schironowitz	49	Langsch, Leopold, Ratsher	126
Kunert, Arthur, Volkmannsdorf	195	Langsch, Maria, Janowitz	244
Kunert, Josef, Ritterswalde	190	Langsch, Max, Biltzsch	138
Kunshert, Ludwig, Comeise	116	Langsch, Paul, Hratschein	124
Kunze, Florian, Carlowitz	77	Langsch, Paul, Biltzsch	138
Kunze, Josef, Steinsdorf	193	Langsch, Wilhelm, Biltzsch	138
Kunze, Josefa, Peterwitz	137	Laqua I, Karl, Brande	22
Kunze, Max, Boitz	83	Laqua II, Karl, Brande	22
Künzer, Franz, Königsdorf	129	Larisch, Alexander, Antischkau	7
Kupke, Joseph, Dittmerau	118	Larisch, Paul, Comeise	116
Kura, Ludwig, Mednik	14	Larisch, Wilhelm, Antischkau	7
Kurda, Florian, Guttentag	87	Lassotta, Daniel, Polanowitz	104
Kurpiela, Johann, Grocholub	205	Lakel'sche Erben, Dr., Bauerwitz	112
Kurpiers, Franz, Dembio	227	Lakel'sche Erben, Dr., Twardawa	217
Kurspiot, Richard, Dtsch. Müllmen	201	Lauffer, Robert, Bleischwitz	114
Kürzel, August, Groß Schnellendorf	25	Laz, August, Altstadt	200
Kurzidim, Franz, Eglau	119	Laz, Franz, Dembio	227
Kuschmann, Karl, Geppersdorf	24	Laz, Johann, Tarnau	237
Kusche, Berth., Biltzsch	103	Leder, Alois, Weidlich	81
Kuschel, Josef, Kamitz	175	Ledwon, Agnes, Sorowski	90
Kuschel, Ottilie, Kamitz	175	Lehnert, Robert, Schönwiese- Niederhof	147
Kuschel, Geschwister Ottilie und und Ernestine, Woiffelsdorf	82	Leibig, Franz, Ellguth-Tillowitz	23
Kutsche, Josef, Seiffersdorf bei Grottkau	77	Leichter, Anna, Löwitz	135
Kutsche, Max, Wellenhof	196	Leipelt, Bruno, Hennerdorf	63
Kuzia, Helene, Pilschowitz	280	Leobshücker Gemüßebau- und Ver- wertungsgesellschaft m. b. H., Leobshüh	133
Kuznit, Johann, Zantowitz-Kauden	243	Perch, Alois, Eglau	119



Verch, Alois, Eglau	119	Lorenz, Max, Schmolitz	191
Verch I, Josef, Friedersdorf	204	Loska, Vincent, Gradschein	125
Verch I, Paul, Friedersdorf	204	Losse, Theodor, Wolfmannsdorf	194
Verche, Alfons, Kamitz	175	Lucny, Julius, Behowitz	152
Vesch, Johann, Lomnitz	262	Luda, Karl, Bischofswalde	162
Vesch, Stanislaus, Lomnitz	262	Ludwig, August, Prosdorf	186
Veschit, Anton, Bonoschau	88	Ludwig, Geschw., Ritterswalde	189
Veschit, Josef, Lomnitz	261	Ludwig, Julius, Ritterswalde	190
Vesny, Rudolf, Branitz	115	Luz, Albrecht, Rammig I und II	65
Vez, Ignaz, Zülthowitz	154	Luz, Curt, Reimen	187
Vichtblau, Adolf, Nassiedel und Kraftillau	136	Luz, Franz, Wellenhof	196
Vichtblau, Julius, Moder	136	Luz, Gustav, Osterwitz	137
Vichtblau, Rudolf, Dobersdorf	118	Luz, Sidor, Ogen	75
Vichtblau, Johann, Kreuzendorf, österreichisch	131	Luz, Josefa, Soppau	147
Vieber II, Max, Rajimir	125	Luz, Paul, Roppendorf	67
Viebach, Hermann, Hilbersdorf	26	Luz, Paul, Ogen	75
Vigendza, Josef, Groß Borek	255	Luz, Paul, Waltdorf	196
Vignose Alt.-Ges. Berlin, Keltisch	42	Luga, Karl, Nieder Kunzendorf	102
Vignose Altiengeellschaft Berlin NW 40, Ottmuhow	280	Lyko, Gottlieb, Deutsch Würbitz	96
Villge, Anton, Seiffersdorf bei Grottkau	78	Mačate, Albert, Heidersdorf	173
Vindner, Albert, Kradwitz	176	Mačate, Alois, Heidau	172
Vinder, Alfred, Gratschitz	61	Mačate, Josef, Heidersdorf	173
Vinet, Lobotowitz	209	Mačate, Paul, Weizenberg	196
Vinke, August, Wolfmannsdorf	195	Mačnig, Josef, Hohndorf	124
Vinke, Josef, Groß Neundorf	171	Mačui, Vera von, Johndorf	65
Vinke I, Paul, Nieder Hermsdorf	182	Madelung, W. u. R., Sakrau	47
Vipinski, Marie, Kreuzburg	99	Magistrat Glewitz, Glewitz (Stadt)	274
Vipinski, Robert, Gottersdorf	97	Mahlich, Berthold und Paul, Schönwalde	192
Vipinski I, Wilhelm, Reinersdorf	104	Mahlich, Gustav, Klodebach	67
Vipinsky, Georg, Gottersdorf	97	Mai, Josef, Groß Neundorf	171
Vipinsky, Hellmut, Schonte	106	Maiher, Anton, Boborschau	15
Vipinsky, Johann, Gottersdorf	97	Maj, Joseph, Sacharsowitz	283
Vipinsky, Kurt, Nassadel	101	Mais, Adolf, Sabischütz	144
Vipinsky, Robert, Alt Ischapel	94	Mais, Albert, Ratscher	126
Vipinsky, Sophie, Schönwald	106	Mais, Hermann, Sabischütz	144
Vipta, Franz, Straduna	236	Mais, Josef, Ratscher	127
Vipta, Johann, Krempa	43	Mais II, Reinhard, Knispel	128
Vieres und Wiltau, Elisabeth von, Goltowitz	96	Matosch, Josef, Lichinia	13
Vieres u. Wiltau, Mortimer von Alt Rosenburg	253	Malcher, Hedwig, Centawa	36
Vischte, Karl, Gröbnitz	122	Malerczyn, Urban, Wiegischütz	18
Vischte, Oswald, Kreisewitz	130	Malista, Karl, Kosschanowitz	259
Viz, Wilhelm, Kösling	130	Malyska, Albert, Charlottenthal	86
Voch, Leopold, Fallmirowitz	228	Manczyn, Marie, Klein Stanisitz	42
Vöhnert, Reinhold, Piltitz	140	Mania, Marie, Omechau	103
Vokotsch, Anna, Bieskau	113	Mann, Emanuel, Beigwitz	161
Vonczig, Frik, Gottersdorf	97	Manke II, August, Wachtel- Kunzendorf	218
Voref, Paul, Kotschanowitz	259	Manke III, August, Wachtel- Kunzendorf	217
Vorenz, Andreas, Groß Neundorf	171	Mante, Paul, Wachtel-Kunzendorf	217
Vorenz, Frik, Peterwitz	185	Manshagen, Hubert, Beatenhof	223
Vorenz'sche Erben, Frik, Peterwitz	156	Margner, Karl, Grüben	25
Vorenz, Joseph, Riemertsheide	189	Marke, Max, Borkendorf	164
		Marke, Reinhold, Ratscher	127



Marks, Konstantin, Deutsch Kamik	166	Mehlich, Maria, Boitmannsdorf	55
Markieton, Anna, Raschowa-Rofitsch	16	Meier, Marie, Groß Kunzendorf	170
Maron, Caspar, Sandowik	48	Meintrup, H., Zülzhoff	84
Marische, August, Raundorf	175	Meisel, August, Oppersdorf	184
Marische, Emilie, Raundorf	175	Meisel, Max, Heidersdorf	173
Marische, Ernst, Dr., Markersdorf	179	Meißner, Alfons, Dürr Kamik	167
Marische, Karl, Raundorf	175	Meißner, Alois, Deutsch Kamik	165
Marische, Maria, Brodendorf	186	Meißner, Anna, Ratscher	126
Marg, Albert, Schönau	145	Meißner, Auguste, Ratscher	126
Marg, Hyazintha, Witwe, Schönau	145	Meißner, Franz, Brodendorf	186
Marg, Karl, Schwesterwik	216	Meißner, Johannes, Raschischta	66
Marzotko, Franz, Rosenber	214	Meißner, Karl, Oppersdorf	183
Masius, Karl, Rofdorf	30	Meißner, Leo, Gröbnig	121
Masseli, Peter, Gonschiorowik	38	Meißner, Otto, Rösling	130
Masur, Julius, Schmitsch	215	Meißner's Erben, Reinhard, Ratscher	127
Matheja, Franz, Gonschiorowik	38	Meißner, Richard, Zülkowik	153
Mathejka, Johann, Waldhäuser	51	Meißner, Theodor, Groß Neundorf	171
Matische, Josef, Friedewalde	57	Meinusch, Franziska, Reinschdorf	16
Matische, Paul, Guhlau	62	Meitner, Emil, Rasmir	125
Matische, Paul, Mogwik	74	Meja, Franz, Groß Bramjen	205
Mattern, Theodor, Gläsendorf	60	Melich, Julius, Gläsendorf	60
Matthes, Amalie, Schönau	145	Melzer, Emma, Löwik	135
Matthes, Julius, Schönau	145	Melzer II, Johann, Zauchwik	153
Mattner, Bruno, Arnoldsdorf	160	Memel, Anna, Reinschdorf	187
Mattner, Josef, Kradwik	176	Mende, Albert, Schönbrunn	146
Mattner, Karl, Arnoldsdorf	160	Mende, Bernhard, Gröbnig	122
Matuschka'sche, Graf von, Bernhard-Josef-Stiftung	206	Mende, Franz, Gröbnig	122
Matuschka, Hans Eberhard Graf von, Groß Neukirch	9	Mende, Franz, Schönbrunn	146
Matuschka, Manfred Graf von, Bechau	53, 156, 161	Mende, Heinz, Dobischau	9
Matuschka, Manfred Graf von, Groß Carlwik	62	Mende, Josef, Babik	111
Matuschka, Manfred Graf von, Gläsendorf	59	Mende, Josef, Groß Peterwik	243
Matuschka, Manfred Graf von, Klodebach	67	Mende I, Josef, Schönbrunn	146
Matuschka, Manfred Graf von, Kottwik	191	Mende, Julius, Babik	111
Matuschka, Manfred Graf von, Schlaupik	191	Mendla, Anton, Gonschiorowik	37
Matusczak, Johann, Bürgsdorf	96	Mendla, Johann, Pawlowik	280
Matussek, Johann, Ratel	233	Menzel, Emanuel, Riegersdorf	213
Maubeuze, Egon von, Vangendorf	177	Menzel, Karl, Riegersdorf	213
Maushagen, Alois, Perchtenstein	76	Menzel, Kurt, Ottmachau	75
May, Günther, Lobebau	72	Menzler, Eugen, Altstadt	200
May, Julius, Brande	22	Menzler, Marta, Probnik	212
May, Maria, Rieglik	188	Menzler, Max, Zülz	220
May, Paul, Beigwik	161	Menzler, Paul, Alt Zülz	200
May, Willibald, Kamik	174	Menzler, Paul, Probnik	212
Mayer, Georg, Ullersdorf	80	Merfert, Paul, Kreiwik	207
Mazur'sche Erben, Paul, Floste-Roistrach	23	Mertens, P., Zülzhoff	84
Mehlich, Anna, Gläsendorf	60	Mertl, Karl, Sternalik	265
Mehlich, Johann, Ratel	233	Mettenheimer, Alexander, Wieg-schük	18

Milde, Geschwister, Ritterswalde	190	Müller I, Paul, Seiffersdorf bei	78
Milde, Johann, Ritterswalde	189	Ottmachau	195
Milde, Josef, Ritterswalde	190	Müller, Paul, Waltdorf	145
Milde, Josef, Volkmannsdorf	194	Münzer, H., Schönau	145
Milde, Richard, Nieder Hermsdorf	182	Münzer, Josef, Schönau	145
Miosga, Wilhelm, Polanowiz	104	Münzer, Otto, Schönau	145
Mischuda, Marie, Vonschnit	209	Mulch, Emanuel, Katzcher	127
Miske, Josef, Gauerz	58	Mutke, Adolf, Gröbnig	121
Missal, Ludwig, Dittmerau	118	Mutke, Alfons, Leobischütz	133
Missionsdruderei Heiligkreuz in		Mutke, Franz, Löwiz	135
Neisse, Leobischütz	134	Mutke, Hedwig, Königsdorf	129
Mittmann, Bernhard, Moesen	179	Mutke, Josef, Gröbnig	122
Mittmann, Paul, Woisselsdorf	82	Mutterhaus St. Klarastift, Freidorf	37
Mlynsek, Franz, Chroszczütz	225	Mysliwiec, Franz, Sprentschütz	49
Mlynsek, Julius, Alt Schalkowiz	223		
Mnich, Peter, Raschowa-Kositisch	16	Nachtigall, Karl, Gläsendorf	60
Moczko, Paul, Luboschütz	232	Naden, Hans, Gröbnig	61
Moh, Adolf, Franzdorf	9	Naglo, Ignaz, Tarnau	237
Moede, Ruth, Patzschkau	184	Nathan, Josef, Prälat, Braniß	114
Moese, Alfred, Seiffersdorf bei		Nathan, Prälat, Krug	131
Ottmachau	78	Nathan, J., Prälat, Baissat	150
Moewe, Dr., F., Kroschen	68	Neisser, Gustav, Kamiz	175
Moewes'sche Erben, Dr. Gerhard,		Neuber, Albert, Sengwitz	193
Falkenau	57	Neuber, Alfred, Nowag	182
Morawek, Eugen, Braniß	115	Neuber, Anna, Nowag	182
Morawiek, Edmund, Reinschdorf	16	Neuber, Josef, Deutsch Kamiz	166
Moriz, Eduard u. Erben, Piltzsch	139	Neuber, Josef, Wischke	196
Moriz, Emmerich, Piltzsch	139	Neuber, Karl, Grunau	172
Moschko, Josef, Czislowa	8	Neuber, Maria, Nowag	182
Mosler, August, Klein Peterwitz	244	Neuber, Wilhelm, Ritterswalde	190
Mosler, Georg, Kösling	130	Neugebauer, August, Alt Grottkau	54
Mosler, Heinrich, Eiglau	119	Neugebauer, Erhard, Herzogswalde	64
Mosler, Josef, Rakau	141	Neugebauer, Josef, Bleischwitz	114
Mosler, Leopoldine, Anispel	128	Neugebauer, Paul, Seiffersdorf	
Mosler, Max, Hratschein	124	bei Grottkau	78
Mosler, Paul, Kösling	130	Neugebauer, Richard, Domezlo	228
Mosler, Reinhold, Kösling	129	Neumann, Alfred, Peterwitz	185
Mraz, Jldor, Himmelwitz	40	Neumann, Alois, Anispel	128
Mroska, Bernhard, Lomkowiz	100	Neumann, Georg, Petersheide	76
Mroska'sche Erben, Franz, Lomko-		Neumann, Leo, Veimerwitz	132
wiz	100	Neumann, Max, Peterwitz	185
Mroska, Paul, Lomkowiz	100	Neumann, Paul, Banowiz	151
Müde, Martha, Peterwitz	185	Nester, Josef, Breiland	185
Müller, Agnes, Klein Zindel	67	Newrzella, Johann, Veimerwitz	132
Müller, Albert, Leuppusch	69	Nidlaus, Franz, Deutsch Kamiz	165
Müller, Alfred, Veimerwitz	132	Niedenau, B., Alt Wilmsdorf	160
Müller, August, Alt Wilmsdorf	160	Niepalla, Viktor, Rosniontau	47
Müller, Erhard, Riegitz	187	Nierichlo, Johann, Schönwald	284
Müller, Erhard, Veimerwitz	132	Nieslony, Theodor, Rudoba	260
Müller, Franz, Volkmannsdorf	195	Nietsch, Alois, Kösling	130
Müller, Franz, Alt Zülz	200	Nietsch, Franz, Hohndorf	124
Müller, Hans, Bauerwitz	112	Nikel II, Johann, Kostellit	259
Müller, Heinrich, Veimerwitz	132	Nikel III, Johann, Kostellit	259
Müller, Johann, Gonischtorowiz	38	Nikel IV, Johann, Kostellit	258
Müller, Johann, Schweinsdorf	216	Nikisch, Anna, Bielitz	21
Müller, Josef, Wachtel-Kunzendorf	217	Niklasch, Eduard, Gröbnig	121
Müller, Julius, Riegitz	188	Nikolaus Erben, Goida, Kzendowiz	89



Nitsche, Albert, Moesen	179	Oberschl. Landgesellschaft Oppeln,	
Nitsche, Franz, Deutsch Kamitz	165	Chmielowitz	225
Nitsche, Hermann, Oppersdorf	183	Oberschl. Landgesellschaft Oppeln,	
Nitsche, Josef, Lassoth	177	Czarnowanz	226
Nitsche, Josef, Moesen	179	Oberschl. Landgesellschaft Oppeln,	
Nitsche, Kurt, Kiegersdorf	213	Deichowitz	36
Nitsche, Richard, Wischte	196	Oberschl. Landgesellschaft Oppeln,	
Nitsche, Rudolf, Klodebach	67	Deutsch Probnitz	202
Nocon, Agnes, Kosmierz	47	Oberschl. Landgesellschaft Oppeln,	
Nocon, Anton, Kosmierz	47	Ellguth-Guttentag	86
Nocon, Johann, Dobrau	204	Oberschl. Landgesellschaft Oppeln,	
Nocon, Joseph, Krappitz	231	Elsterberg	273
Nocon, Josef, Leobschütz	134	Oberschl. Landgesellschaft Oppeln,	
Nocon, Max, Suchau	49	Falkowitz	228
Nogossel, Josef, Alt Schalkowitz	223	Oberschl. Landgesellschaft Oppeln,	
Nohl, Wladislaus, Kerpen	205	Gläfen	120
Nomast, Emil, Groß Neundorf	171	Oberschl. Landgesellschaft Oppeln,	
Nomast'sche Erben, J., Dtsch. Kamitz	165	Grehoschowitz	38
Nomast, Karl, Ritterswalde	189	Oberschl. Landgesellschaft Oppeln,	
Nomast, Maria, Lassoth	177	Groß Schnellendorf	25
Noske, Josef, Hohndorf	123	Oberschl. Landgesellschaft Oppeln,	
Nossek, Emil, Hochkretscham	123	Groß Zaalschan	275
Nossel, Josef, Rosenberg	214	Oberschl. Landgesellschaft Oppeln,	
Nossol, Paul, Koste	12	Gwosdzian	87
Nossol, Paul, Leimerwitz	132	Oberschl. Landgesellschaft Oppeln,	
Nowak, Auguste, Wittschen	103	Halbendorf	63
Nowak, Paul, Krastau	260	Oberschl. Landgesellschaft Oppeln,	
Nowomieski, Paul, Lowkowitz	100	Hoheneiche	256
Nowotny, Albert, Groß Bramsen	205	Oberschl. Landgesellschaft Oppeln,	
Oberschles. Eisenbahnbedarfs-A.-G.		Jakobsdorf	97
Olewik, Zawadzki	51	Oberschl. Landgesellschaft Oppeln,	
Oberschles. Landgesellschaft Oppeln	287	Zanuschowitz	10
Oberschl. Landgesellschaft Oppeln,		Oberschl. Landgesellschaft Oppeln,	
Allen	271	Joseshöh	257
Oberschl. Landgesellschaft Oppeln,		Oberschl. Landgesellschaft Oppeln,	
Alt Grottkau	54	Klein Carlowitz	66
Oberschl. Landgesellschaft Oppeln,		Oberschl. Landgesellschaft Oppeln,	
Alt Tschapel	94	Klein Wilkowitz	276
Oberschl. Landgesellschaft Oppeln,		Oberschl. Landgesellschaft Oppeln,	
Annahof	110	Klein Zindel	66
Oberschl. Landgesellschaft Oppeln,		Oberschl. Landgesellschaft Oppeln,	
Arnoldsdorf	160	Koppenfeld	276
Oberschl. Landgesellschaft Oppeln,		Oberschl. Landgesellschaft Oppeln,	
Bauerwitz	112	Koppinitz	271, 276
Oberschl. Landgesellschaft Oppeln,		Oberschl. Landgesellschaft Oppeln,	
Bernbau	113	Koselwitz	258
Oberschl. Landgesellschaft Oppeln,		Oberschl. Landgesellschaft Oppeln,	
Birawa	7	Kreuzendorf, österreichisch	131
Oberschl. Landgesellschaft Oppeln,		Oberschl. Landgesellschaft Oppeln,	
Bodland	254	Langenbrück	208
Oberschl. Landgesellschaft Oppeln,		Oberschl. Landgesellschaft Oppeln,	
Borkendorf	163	Leisniz	132
Oberschl. Landgesellschaft Oppeln,		Oberschl. Landgesellschaft Oppeln,	
Bokanowitz	254	Leitau	12
Oberschl. Landgesellschaft Oppeln,		Oberschl. Landgesellschaft Oppeln,	
Busow	255	Lowoschau	262



Oberschl. Landgesellschaft Oppeln, Lubie	278	Oderbein, Ernst, Nieder Schmaridt	102
Oberschl. Landgesellschaft Oppeln, Makowischuk	88	Oheimb, Hugo von, Bronin	18
Oberschl. Landgesellschaft Oppeln, Makstirch	13	Oheimb, Rudolf von, Dobroslawik	9
Oberschl. Landgesellschaft Oppeln, Mogwik	74	Olbrich, Karl, Dittersdorf	203
Oberschl. Landgesellschaft Oppeln, Nassiedel und Krasztillau	136	Olbrich, Paul, Gruben	25
Oberschl. Landgesellschaft Oppeln, Neudorf	44	Olenik, Konrad, Krasztillau	130
Oberschl. Landgesellschaft Oppeln, Neuhof	245	Olmuk, Erzbistum, Stolzmiuk	148
Oberschl. Landgesellschaft Oppeln, Neu Otlik	246	Olschenta, Albert, Wachtel- Kunzendorf	218
Oberschl. Landgesellschaft Oppeln, Niedane	245, 246	Olschintz, Paul, Wanowik	151
Oberschl. Landgesellschaft Oppeln, Nieder Schmaridt	102	Oppersdorff, Hans Georg Graf von, Alt Ruttendorf	200
Oberschl. Landgesellschaft Oppeln, Nogowischuk	45	Oppersdorff, Hans Georg Graf von, Blaschewik	201
Oberschl. Landgesellschaft Oppeln, Ober Paulsdorf	263	Oppersdorff, Hans Georg Graf von, Brotschuk	201
Oberschl. Landgesellschaft Oppeln, Ober Schmaridt	102	Oppersdorff, Hans Georg Graf von, Dirschelwik	202
Oberschl. Landgesellschaft Oppeln, Radoschau	15	Oppersdorff, Hans Georg Graf von, Fröbel	204
Oberschl. Landgesellschaft Oppeln, Reisendorf	76	Oppersdorff, Hans Georg Graf von, Gdglischen	204
Oberschl. Landgesellschaft Oppeln, Rezik	282	Oppersdorff, Hans Georg Graf von, Grocholub	204
Oberschl. Landgesellschaft Oppeln, Scharlow	283	Oppersdorff, Hans Georg Graf von, Jarlschlowik	205
Oberschl. Landgesellschaft Oppeln, Schirotau	89	Oppersdorff, Hans Georg Graf von, Lobkowik	209
Oberschl. Landgesellschaft Oppeln, Schönwiese-Niederhof	146	Oppersdorff, Hans Georg Graf von, Neuhof	211
Oberschl. Landgesellschaft Oppeln, Simmenau	107	Oppersdorff, Hans Georg Graf von, Neu Ruttendorf	211
Oberschl. Landgesellschaft Oppeln, Tharnau bei Ottmachau	79	Oppersdorff, Hans Georg Graf von, Oberglogau	199, 211
Oberschl. Landgesellschaft Oppeln, Trachhammer	286	Oppersdorff, Hans Georg Graf von, Repich	212
Oberschl. Landgesellschaft Oppeln, Wielmierzowik	18	Oppersdorff, Hans Georg Graf von, Schreibersdorf	215
Oberschl. Landgesellschaft Oppeln, Wiensowik	267	Oppersdorff, Hans Georg Graf von, Stiebendorf	216
Oberschl. Landgesellschaft Oppeln, Wilhelmshof	287	Oppersdorff, Hans Georg Graf von, Wiese (Pauliner)	219
Oberschl. Landgesellschaft Oppeln, Ziegenhals	197	Oppersdorff'sche Erben, Karl Graf von, Peterwik (Hennersdorf)	76
Oberschl. Landgesellschaft Oppeln, Zülzhoff	84	Oppersdorff'sche Erben, Karl Graf von, Lassoth	177
Oberschl. Landsiedlungsgesellschaft, Kosel	176	Oppler, Beate, Hratschein	124
Schmann, Anastasia, Charlottenthal	86	Opolka, Johann, Kreuzburg OS.	99
		Ordon, Groß Zaolshan	275
		Ordon, Alexander, Peiskretscham	280
		Orschulka, Margarete, Czischowa	8
		Ossyra, Sophie, Kostellik	259
		Otte, Albert, Wiese gräfl.	219
		Otte, Hermann, Kamik	175
		Otte, Josef, Badewik	112
		Otte, Josef, Steinsdorf	193
		Otte, Wilhelm, Gostiz	170

Baisdzior, Johann, Groß Strehliß	40	Pietrczyk, Bernh., Nieder Kunzen-	102
Balette, Franz, Dirschowiß	118	Pietrucha, Anton, Mollna	88
Balmen, Heinrich, Ritterswalde	190	Pietrucha, Josef, und Ehefrau	
Bampuch, Josef, Alt Schalkowiß	223	Agnes, Sternaliß	266
Bancherz, Theodor, Wischniß	287	Pietruchy, Erich, Bürgsdorf	95
Banek, Peter, Groß Strehliß	40	Pietruchy, Paul, Konstadt-Elguth	98
Baprotny, Franz, Jastrzegowiß	257	Pietsch, Franz, Leuber	208
Baprotny, Marie, Jastrzegowiß	256	Pietsch, Paul, Leuber	208
Baprotny, Peter, Groß Boret	255	Piontek, Anton, Schmittsch	215
Barzek II, Peter, Brinniß	224	Piontek, August, Neudorf	101
Basset, Wilhelm, Schönwald	107	Piontek, Johannes, Ratibor	
Basson, Franz, Malino	232	Groß Neutirch	10
Basternak, Adam, Grodisko	39	Pirsch, Peter, Boguschütz	272
Basternak, Anton, Daniek	227	Pischczap, Paul, Rosniontau	47
Baterok, Josef, Lichinia	13	Plachta, Heinrich, Polanowiß	104
Baterok, Serafin, Wischnitt	287	Plaket, Hermann, Bürgsdorf	96
Baul, Franz, Endersdorf	57	Plaket, Simon, Dombrowta	273
Baul, Heinrich, Altemwalde	157	Plaket, Wilhelm, Bürgsdorf	95
Baulenz, Ilse, Himmelwiz	40	Plener, Franz, Hennerwiz	122
Bawelczak, Franzista,		Plener, Max, Hennerwiz	122
Neu Karmuntau	262	Plisch, Hedwig, Witwe, Turkau	150
Bawelke, Max, Zauchwiz	152	Plewe, Karl, Groß Mangelsdorf	24
Bawelke, Paul, Tschirmkau	149	Plewe, Wilhelm, Groß Mangelsdorf	25
Bawong, Vinzent, Neu Karmuntau	263	Plewnia, August, Ndr. Kunzendorf	102
Belz, Karl, Elguth	56	Plewnia, Bernhard, Nowkowiz	100
Bendzialek, Julie, Sudowiz	17	Plewnia, Johann, Ndr. Kunzendorf	102
Bendzialek, Susanne, Gammaw	242	Plieffe I, Hermann, Groß Mangels-	
Berschte, Johann, Altemwalde	157	dorf	24
Berschte, Max, Hilbersdorf	26	Pogodzic, Theophil, Niewke	44
Berschte, Adolf, Sablich	144	Pogodzic, Wilhelm, Niewke	44
Berschte II, Julius, Koben	141	Pogrzeba, Josef, Groß Döbern	229
Berschte, Rudolf, Leobischütz	134	Pogrzeba, Peter, Brinniß	224
Peter, Alfred, Moesen	179	Pohl, Albert, Lichtenberg	71
Peter, Alois, Glumpenau	169	Pohl, Alfred, Marie, Eleonore	
Peternacht, Josef, Zauchwiz	153	und Anna, Kalfau	174
Petruschte, Gottlieb, Dirschel	117	Pohl, Alfons, Heinersdorf	173
Petruschte, Gustav, Dirschel	117	Pohl, Anna, Endersdorf	57
Petschte, Josef, Kreißenwiz	131	Pohl, Eduard, Kreuzendorf,	
Pfarrgemeinde Iwardawa, Walzen	219	österreichisch	131
Pfeiffer, Robert,		Pohl, Florentine, Gläsen	120
Tharnau bei Grottkau	80	Pohl, Johann, Alt Ruttendorf	200
Pfihner, Franzista, Groß Kunzen-	170	Pohl, Johann, Bleischwiz	113
dorf	170	Pohl, Josef, Groß Neundorf	171
Pfihner, Josef, Bischofswalde	163	Pohl, Josef, Gublaw	63
Piecha, Robert, Mahwiz	73	Pohl, Josef, Steubendorf	147
Piechakit, Josef, Bogutshütz	224	Pohl, Karl, Petersheide	76
Piechotta, Hyacinth, Chroßhütz	225	Pohl, Konstantin, Eiglaw	119
Piechotta, Johann, und Ehefrau		Pohl, Marie, Knispel	128
Franzista, Großchowiz	229	Pohl, Philipp, Gubrau	63
Piechotta, Josef, Kroschniz	43	Poletschny, Gustav, Wehowiz	152
Piechotta, Stanislaus, Chrumczütz	226	Poletschny, Josef, Ratscher	127
Piechotta, Susanna, Großchowiz	229	Polte, Josef, Koppiz	68
Piechulek, Johann, Königsdorf	128	Pollak, Franz, Eiglaw	119
Pieka, Anna, Creukburgerhütte	226	Pollak, Josef, Rothmanowiz	259
Pielok, Bernhard, Nowtowiz	100	Ponfa, Johann, Rafel	233
Pielok, Jakob, Kosteßiz	259	Poppe, Albert, Heinzendorf	174
Pielok, Joseph, Nieder Kunzendorf	102		



Bornol, Thomas, Tarnau	237	Preußischer Domänenfiskus,	
Portland = Cement = Fabrik „Stadt		Deutsch Zernitz	273
Oppeln“ A.-G., Oppeln,		Preußischer Domänenfiskus,	
Groß Strehlitz	40	Sachine	256
Pojadowsky-Wehner, Hans =		Preußischer Domänenfiskus,	
Adam von, Blottnitz	35	Saaten	275
Pojadowsky-Wehner, Graf Hans =		Preußischer Domänenfiskus,	
Adam von, Blottnitz-Centawa	34	Klein Schimnitz	230
Pojadowsky-Wehner, Graf Hans =		Preußischer Domänenfiskus,	
Adam von, Balzarowitz	35	Kortwitz	176
Pojadowsky-Wehner, Graf Hans =		Preußischer Domänenfiskus,	
Adam von, Centawa	36	Kottlischowitz	277
Pojadowsky-Wehner, Graf Hans =		Preußischer Domänenfiskus,	
Adam von, Groß Pluschnitz	39	Kuhnau	99
Pojadowsky-Wehner, Graf Hans =		Preußischer Domänenfiskus, Rupp	232
Adam von, Warmuntowitz	51	Preußischer Domänenfiskus,	
Potyka I, Franz, Groß Stanisck	39	Neuhoff (Krasau Neuhoff)	262
Potyka, Urban, Groß Stanisck	39	Preußischer Domänenfiskus,	
Pradel, Emil, Lobedau	72	Nieborowitz	279
Praschma, Graf Hans,		Preußischer Domänenfiskus,	
Schloß Falkenberg	19	Ostrosnitz	15
Pratich, Rudolf, Jamm	256	Preußischer Domänenfiskus,	
Precan, Dr., Leopold, Erzbischof		Pilschowitz	280
von Olmütz, Militisch	14	Preußischer Domänenfiskus,	
Preiß, Anna, Deutsch Neukirch	117	Proskau	234
Preiß, Bernhard, Löwitz	135	Preußischer Domänenfiskus,	
Preiß, Eduard, Wanowitz	151	Radstein	212
Preiß, Euphemie, Wanowitz	151	Preußischer Domänenfiskus,	
Preiß, Franz, Wanowitz	151	Radun	282
Preiß, Franz und Engelhard,		Preußischer Domänenfiskus,	
Nieder Schmaridt	102	Ratich	247
Preiß II, Johann, Wanowitz	151	Preußischer Domänenfiskus,	
Preiß, Johannes, Raticher	127	Sarnau (früher Eichborn)	105
Preiß, M. Josefa's Erben,		Preußischer Domänenfiskus,	
Wanowitz	152	Schebitz	214
Preiß, Richard, Wanowitz	151	Preußischer Domänenfiskus,	
Preiß II, Theodor, Wanowitz	151	Schmeisdorf	144
Preißner, Emanuel, Bielau	162	Preußischer Domänenfiskus,	
Prescher, Josef, Hönigsdorf	65	Schwieben	284
Preußengrube A.-G., Mieschowitz	2, 3	Preußischer Domänenfiskus,	
Preußengrube A.-G., Kolittnitz	4	Seichwitz (Mittel u. Nieder)	265
Preußische Bergwerks- u. Hütten-		Preußischer Domänenfiskus,	
Akt.-Ges., Preschlebie	282	Soppau	147
Preuß. Berg- und Hüttenfiskus,		Preußischer Domänenfiskus,	
Malapane	232	Sowade	235
Preußische Bergwerksdirektion,		Preußischer Domänenfiskus,	
Rachowitz	276	Utschük I	266
Preußischer Domänenfiskus,		Preußischer Domänenfiskus,	
Altmanndorf	158	Utschük II	266
Preußischer Domänenfiskus,		Preußischer Domänenfiskus,	
Baumgarten	94	Wadenau	219
Preußischer Domänenfiskus,		Preußischer Domänenfiskus,	
Borislawitz	7	Waldorf	195
Preußischer Domänenfiskus,		Preußischer Domänenfiskus,	
Brinitze	95	Wilmsdorf	107
Preußischer Domänenfiskus,		Preußischer Domänenfiskus,	
Bürgsdorf	95	Wischnitz	287



Preußischer Domänenfiskus, Zawada	288	Prinz von Lichnowsky, Wilhelm, Koschtau	247
Preußischer Domänenfiskus, Zernik	288	Prinz von Lichnowsky, Wilhelm, Kuderswalb	248
Preußischer Domänenfiskus, Zlatnit	238	Prinz von Ratibor, Viktor August Maria, Altendorf	241
Preußischer Forstfiskus, Bobland	254	Prinz von Ratibor, Viktor August Maria, Barglowka	241
Preußischer Forstfiskus, Creußburgerhütte	226	Prinz von Ratibor, Viktor August Maria, Bresnik	242
Preußischer Forstfiskus, Dembio	227	Prinz von Ratibor, Viktor August Maria, Buchenau	245
Preußischer Forstfiskus, Deutsch Malepartus	34	Prinz von Ratibor, Viktor August Maria, Gregorsdorf	242
Preußischer Forstfiskus, Dombrowka (Kgl.)	227	Prinz von Ratibor, Viktor August Maria, Groß Rauden	243
Preußischer Forstfiskus, Groß Stanisik	39	Prinz von Ratibor, Viktor August Maria, Jankowik-Rauden	243
Preußischer Forstfiskus, Grundschük	229	Prinz von Ratibor, Viktor August Maria, Kieferstädtel	269
Preußischer Forstfiskus, Jellowa	230	Prinz von Ratibor, Viktor August Maria, Klein Rauden	244
Preußischer Forstfiskus, Klein Stanisik	42	Prinz von Ratibor, Viktor August Maria, Kneja (Forstbez.)	258
Preußischer Forstfiskus, Kotschanowik	259	Prinz von Ratibor, Viktor August Maria, Leng	244
Preußischer Forstfiskus, Kascheow	231	Prinz von Ratibor, Viktor August Maria, Leschna	261
Preußischer Forstfiskus, Kreuzburg OS.	99	Prinz von Ratibor, Viktor August Maria, Lubowik	245
Preußischer Forstfiskus, Lagiewnik (Klein)	87	Prinz von Ratibor, Viktor August Maria, Marlowik	245
Preußischer Forstfiskus, Malepartus	85	Prinz von Ratibor, Viktor August Maria, Odschieko	263
Preußischer Forstfiskus, Murow	233	Prinz von Ratibor, Viktor August Maria, Pohlendorf	281
Preußischer Forstfiskus, Neisse	180	Prinz von Ratibor, Viktor August Maria, Pöschkau	263
Preußischer Forstfiskus, Pluder	88	Prinz von Ratibor, Viktor August Maria, Pruskau	263
Preußischer Forstfiskus, Poppelau	234	Prinz von Ratibor, Viktor August Maria, Ratibor	240
Preußischer Forstfiskus, Proskau	234	Prinz von Ratibor, Viktor August Maria, Ratibor-Hammer	247
Preußischer Forstfiskus, Ritterswalde	189	Prinz von Ratibor, Viktor August Maria, Ratibor (Schloß)	247
Preußischer Forstfiskus, Sandwik	48	Prinz von Ratibor, Viktor August Maria, Ruda	248
Preußischer Forstfiskus, Schelik	214	Prinz von Ratibor, Viktor August Maria, Schichowik	248
Preußischer Forstfiskus, Wierchlesch	51	Prinz von Ratibor, Viktor August Maria, Schymotschük	249
Preußischer Forstfiskus, Zbikto	238	Prinz von Ratibor, Viktor August Maria, Solarnia	249
Preußischer Staat, Berthelschük	95	Prinz von Ratibor, Viktor August Maria, Stanisik	249
Preußischer Staat, Thiergarten- Würben	194		
Priepnik, Richard, Giersdorf	169		
Prinz von Lichnowsky, Wilhelm, Bojanow	242		
Prinz von Lichnowsky, Wilhelm, Borutin	242		
Prinz von Lichnowsky, Wilhelm, Kreuzenort	244		
Prinz von Lichnowsky, Wilhelm, Kuchelna	240		
Prinz von Lichnowsky, Wilhelm, Dwischük	246		

Prinz von Ratibor, Viktor August Maria, Stodoll	249	Przondziona, Josef, Sandowik	48
Prinz von Ratibor, Viktor August Maria, Wachow	266	Przibilla, Fabian und Marie, Deutsch-Jernik	273
Prinz von Ratibor, Viktor August Maria, Wellendorf	250	Przylent, Leo, Wychod	212
Prinz von Ratibor, Viktor August Maria, Zawada (Herzoglich)	250	Przymbel'sche Erben, Paul, Dzieln	86
Prinz von Ratibor, Viktor August Maria, Zembowik	252, 267	Püdler-Burghaus, Carl-Friedrich Graf von, Friedland	20
Prittwiß, Egmont von, Skalung	107	Püdler, Graf von, Elguth= Friedland	22, 23
Prittwiß, Elisabeth von, Neudorf	101	Püdler, Graf von, Floste	23
Prittwiß, Elisabeth Dorothea von, Omeschau	103	Püdler, Graf von, Friedland	23
Prittwiß, Joachim Bernhard von Kasimir	125	Püdler, Graf von, Nüßdorf	29
Prittwiß und Gaffron, Frik von, Schaderwik	30	Püdler, Graf, Schedlau,	
Proste, Berthold, Dirschel	117	Pokentarb	15
Proste, Carl, Wanowik	151	Püdler, Graf Wilhelm August, Schedlau	20
Proste, Frik, Dirschel	117	Pursche, Franz und Erben, Leobschük	134
Proste, Konrad, Dirschel	117	Pursche, Anton, Eiglau	119
Proste, Konrad, Rösnik	142	Pursche, Franziska, Leisnik	133
Proste, Max, Rösnik	141	Pursche, Josef, Bauerwik	112
Proste II, Max, Steuberwik	148	Pursche, Max, Dittmerau	118
Proste, Paula, Steuberwik	148	Puze, Emilie, Heidersdorf	173
Proste, Wilhelm, Dirschel	117	Puze, Johann, Deutsch Kamik	165
Proßer, Robert, Dirschel	117	Puze, Josef, Dürr Kamik	167
Provinz Oberschlesien, Cziasnau	86	Puze, Josef, Oppersdorf	184
Provincialverband Oberschlesien, Arnoldsdorf	160	Puze, Julius, Deutsch Kamik	166
Provincialverband von Oberschlesien, Grottkau	63	Puze, Konstantin, Deutsch Kamik	166
Provincialverband Oberschlesien, Kalinowik	41	Puze, Luise, Deutsch Kamik	166
Provincialverband von Oberschlesien, Klein Neudorf	66	Pyrkosh, Emil, Kesselwik	14
Provincialverband von Oberschlesien, Kreuzburg OS.	99	Pyrkosh, Emil, Wegschük	6
Provincialverband von Oberschlesien, Nieder Elguth	44	Pyschik, Paul, Boguschük	272
Provincialverband Oberschlesien, Schönwalde	192	Quede, Bruno, Gläsendorf	60
Provincialverband von Oberschlesien, Toft	285	Raabe, Frik, Hennersdorf	64
Provincialverband von Oberschlesien, Wyßlofa	51	Raczek, Hans, Posnowik	46
Provincialverband, Ratibor, Kowallitsruh	12	Raczek, Hans Bolko von, Schafanau	283
Provincialverband, Ratibor, Lentau	13	Rapka, Kurt, Deutsch Würbik	96
Przemed, Gustav, Bleischwik	114	Raschmann, August, Hennersdorf	64
Przewlosa, Bernhard, Lowtowik	100	Rathmann, Anna, Kamik	175
Przwlosa, Josef, Kraskau	260	Rathmann, Robert, Bischofswalde	162
Przibilla, Anna, Troplowik, Dorf	149	Ratibor, Herzog von, Viktor August Maria, Boitschow	272
Przibilla, August, Roschtowik	105	Ratibor, Herzog von, Viktor August Maria, Brzezinka	272
Przibilla, Justin, Wehowik	152	Rauer, Adalbert, Gläsen	120
		Rede-Bolmerstein, Bolto Graf von der, Oberwik	45
		Rehborn, Heinrich, Magkirch	14
		Rehmet, Paul, Wachtel= Kunzendorf	218
		Rehmet, Richard, Langenbrück	206



Rehowsti, Emil, Hochkretscham	123	Reisch, Reinhard, Kreuzendorf,	
Reibnik, Freiherr A. von,		österreichisch	131
Blazeowik	7	Reisch, Robert, Schönbrunn	146
Reibnik, Arthur von, Lohnau	13	Reismwik, Freiherr Rudolf von,	
Reibnik, Günther von, Krzanowik	12	Würbitz	107
Reibnik, Freiherr Joachim von,		Reismwik u. Kaderzin, Freiherr	
Groß Grauden	9	Johann Gottlob von, Walzen	267
Reibnik, Freiherr Joachim von,		Reismwik u. Kaderzin, Freiherr	
Mistitz	14	Johann Gottlob von, Wendrin	267
Reibnik, Freiherr Joachim von,		Kefus, Theofil, Schwieben	284
Pöbleich	15	Reisch, Anna, Bratsch	116
Reibnik, Baronin Margaritha von,		Reske, Johann, Kreuzendorf,	
Chrost	7	österreichisch	131
Reibnik, Freifrau von, Dobischau	8	Reske, Oswald, Sabischük	144
Reibnik, Margherita von,		Reske, Paul, Glumpenau	170
Klein Ellguth	11	Reske, Reinhard, Krug	132
Reibnik, Freifrau Margaritha von,		Richtarst, Alex, Hratschein	124
Krzanowik	6	Richtarst, Alfons, Ditz, Neutirch	116
Reibnik, Margherita von,		Richtarst, Heinrich, Hratschein	124
Kadoschau	16	Richtarst, Wilhelm, Muchwik	110
Reichel, Franz, Leisnik	133	Richtarst, Wilhelm, Hratschein	124
Reichel, Gustav, Hohndorf	123	Richtshofen, Freiherr Max von,	
Reichel, Josef, Rosen	143	Jabobsdorf	97
Reichel, Paul, Jassen	205	Richter I, Franz, Neudorf	136
Reichel, Paul, Wanowik	152	Richter II, Franz, Neudorf	136
Reichel, Theodor, Hohndorf	124	Richter, Max, Rathmannsdorf	186
Reichelt, August, Lichtenberg	70	Riedel, Albert, Gläsen	121
Reichelt, Josef, Deutsch Leipe	56	Riedel, Franz, Neuhoß	245
Reichelt, Julius, Deutsch Leipe	56	Riedel, Marie, Königsdorf	129
Reichelt, Paul, Alt Grottkau	54	Riedel, Richard, Jedlitz	83
Reichelt, Theodor, Tharnau		Riedinger, Walter, Ober Ottik	246
bei Grottkau	80	Rieger, Albert, Grashwik	61
Reichsfinanzverwaltung Lamsdorf	28	Rieger, Alfons, Gläsendorf	59
Reichs-Wasserstraßenverwaltung,		Rieger, August, Bischofswalde	163
Alt Batschkau	158	Rieger, Felix, Ogen	75
Reichs-Wasserstraßenverwaltung,		Rieger, Franz, Ogen	75
Stübendorf	193	Rieger I, Franz, Ritterswalde	190
Reil, Johann Christian, Chorulla	36	Rieger III, Franz, Ritterswalde	190
Reimann, Ludwig, Kreiwik	206	Rieger, Hedwig, Wischke	197
Reimann, Maria, Leuber	208	Rieger, Josef, Brodendorf	186
Reimann, Max, Kreuzendorf,		Rieger, Josef, Ramisch	30
österreichisch	131	Rieger, Josef, Ritterswalde	190
Reinersdorff-Paczensky, Friedr. von,		Rieger, Julius, Jülz	220
Reinersdorf	104	Riesner, Anton, Brodendorf	186
Reinhard, Matthes, Schönau	145	Riesner, Paul, Hennersdorf	64
Reinhold, Adolf, Pommerswik	140	Rimpler, Carl, Dembiohammer	227
Reisch I, Alexander, Sabischük	143	Rinke, Franz, Altstadt	200
Reisch, Alfons, Steubendorf	147	Rinke, Franz, Glumpenau	169
Reisch, Anna, Königsdorf	129	Rinke, Franz, Wingenberg	81
Reisch, Emanuel, Königsdorf	129	Rinke, Johann, Heibau	172
Reisch, Franz, Königsdorf	129	Rinke, Julius, Ramisch	29
Reisch, Franz, Leobischük	134	Rischer, Emanuel, Borkendorf	164
Reisch, Gustav, Groß Briesen	62	Ritter, Alfons, Lindenuau	72
Reisch, Julius, Königsdorf	129	Ritter, August, Ellguth	56
Reisch, Oswald, Kreuzendorf,		Ritter, Martha, Heinersdorf	173
österreichisch	131	Ritter, Paul, Jedlitz	83
Reisch, Otto, Sabischük	144	Rogall, Josef, Gröbnig	121



Rogosch, L., Deutsch Müllmen	201	Satke, Johann, Bleischwitz	113
Rogowski, Johannes, Niewke	44	Satke, Josef, Bleischwitz	114
Rohnstod, Josef, Jassen	205	Sauer, Alfred, Boitz	83
Rohowski, Hermann, Osterwitz	137	Sauer, Franz, Schubertskrofse	192
Rohowsky, Helene, Hochkretscham	123	Sauer H., Joseph, Bieltitz	21
Roj, Franz, Neu Karmunkau	263	Sauer, Julius, Kiegersdorf	213
Roj, Simon, Sternalitz	266	Saurma-Zeltisch, Wilhelm Graf von, Tworau	249
Rölle, Eduard, Friedewalde	58	Schachten, Josef, Petersheide	76
Römelt, Emil, Heidersdorf	25	Schachten, Wilhelm, Seiffersdorf bei Ottmachau	78
Ronge, Berta, Dürr Kamitz	167	Schaefer, Paul, Löwitz	135
Ronge, Franz, Markersdorf	179	Schaefer, Robert, Löwitz	135
Ronge, Walter, Trachhammer	286	Schäfer, Adolf, Steubendorf	148
Rönisch, Franz, Bzinitz	86	Schäfer, Eduard, Steubendorf	148
Roues, Bernhard, Bischofswalde	162	Schäfer, Dr. Reinh., Bilitz	138
Roues, Stefanie, Groß Ellguth	9	Schaffarczyk, Franz, Groß-Nimsdorf	10
Rosenberger, Ernst, Maßwitz	73	Schaffarczyk, Franz, Koste	12
Rolendahl, Dr. phil. Karl, Nieder Giersdorf	75	Schaffgoitsch, Hans Ulrich Graf, Kirchberg	27
Rokmann, Waldeemar, Karbischau	27, 230	Schaffgoitsch, Hans Ulrich, Graf von, Koppitz	20, 53, 67
Rother I., Franz, Zauchwitz	153	Schaffgoitsch, Hans Ulrich, Graf von, Märzdorf	73
Rother, Heinz, Waldeemar, Edwerisheide	56	Schaffgoitsch, Hans Ulrich, Graf, Sonnenberg	31
Rother, Paul, Langendorf	177	Schaffgoitsch, Hans Ulrich, Graf, St. Hubertusgrün	31
Rothschild, Freiherr Alfons von, Annaberg (Kr. Ratibor)	241	Schaffgoitsch, Hans Ulrich, Graf, Tarnitz	32
Rothschild, Freiherr Alfons von, Schillersdorf	240	Schaffgoitsch, Hans Ulrich, Graf von, Winzenberg	81
Rucha, Carl, Borkendorf	164	Schäpe, Paul, Konstadt-Ellguth	98
Rüchel, Johann, Dittmerau	118	Scharberth, Adolf, Koben	141
Rudno-Rudzinski, Klona von, Liptin	134	Scharberth, Gustav, Pilgersdorf	137
Rudolph, Karl, Steinsdorf	193	Scharberth, Otto, Pilgersdorf	137
Rudolph, Wilhelm, Seichwitz (Ober)	265	Scheer, Erich, Sersno (Ober)	285
Rudzinski-Rudno, Rudolf von, Dittmannsdorf	203	Scheffler, Theodor, Rühshmalz (Nieder)	68
Ruffer, Hugo von, Rudzinitz	282	Schega, Alois, Kerpen	206
Rüger, Hermann, Tworog	286	Schega, D., Oberglogau	211
Ruffet, Wilhelm, Seiffersdorf bei Ottmachau	78	Schega, Leonhard, Oberglogau	211
Ruffin, Alexander, Deutsch Zernitz	273	Scheibel, Anton, Sorowski	90
Rypalla, Emil, Probnitz	212	Scheithauer, Emilie, Peterwitz	137
Sabisch, August, Bösdorf	164	Scheithauer, Friedrich, Schönwiese-Niederhof	146
Sabisch, Josef, Deutsch Leipe	56	Scheithauer, Karoline, Bladen	113
Sacht I., Franz, Kostellitz	259	Scheja I., Josef, Seiffersdorf bei Ottmachau	78
Saft, Albert, Lobedau	72	Scheliha, Clara von, Deutsch Würbitz	96
Sajek, Johann, Gamrau	242	Scheliha, Walter von, Starrwitz	79
Sakrau-Sutwitz, Landsmierz	12	Schendzielorz, Franz, Centawa	36
Salzmann, Konstantin, Badewitz	111	Schenke, Max, Lichtenberg	69
Sambale, Albert, Alt-Grottkau	54	Schenke, Oswald, Boisselsdorf	82
Sandbahngesellschaft der Gräflisch von Ballekrem'schen und A. Borfigschen Steinkohlenwerke, Sersno (Nieder)	284	Schenke, Ottilie, Lichtenberg	69
Sänger, Franz, Comeife	116		

Schentenbach, Luise, Starrwitz II	79	Schlieffen=Renard, Georg Graf von,	
Scherholz, Paul, Deutsch Neutirch	117	Schemkowitz	48
Scherner, Franz, Babiß	111	Schlieffen=Renard, Georg Graf von,	
Scherner, Hieronymus, Babiß	111	Schloß Groß Strehliß	49
Scherner, Josef, Badewitz	112	Schlieffen=Renard, Georg Graf von,	
Scherner, Marie, Badewitz	112	Sucholohna	50
Schewior, Franz, Dembowa	8	Schlippe, Albin, Graszewitz	61
Schiche, Alfred, Lobedau	73	Schmad, Theodor, Rathsher	126
Schie, Wilhelm, Rühlschmalz		Schmidt, Alfons, Rosen	143
(Nieder)	68	Schmidt, Alfred, Neudorf	136
Schimony-Schimonstky, Ulrich von,		Schmidt, Anna, Lobedau	72
Stöblau	17	Schmidt, August, Mannsdorf	178
Schinke, Alois, Krewitz	207	Schmidt, Franz, Muchwitz	110
Schinke, Alois, Wachtel-Kunzen-		Schmidt, Friedrich, Jagdorf	26
dorf	217	Schmidt, Gustav, Gröbnig	121
Schinke, August, Schmoliß	191	Schmidt, Heinrich, Laßwitz	69
Schinke, Carl, Dittersdorf	203	Schmidt, Josef, Königsdorf	129
Schinke, Franz, Ober Zeutrich	183	Schmidt, Jsidor, Volkmannsdorf	195
Schinke, Gustav, Leuber	208	Schmidt, Josef, Herzogswalde	64
Schinke, Josef, Wischke	196	Schmidt, Paul, Herzogswalde	64
Schinke, Paul, Heidersdorf	172	Schmidt, Paul, Jedliß	83
Schinke, Reinhard, Leuber	208	Schmidt, Pauline, Rohdorf	30
Schindler, Robert, Leobschütz	133	Schmiedet, Paul, Gohle	255
Schirmeisen, Karl, Deutsch		Schmiega, Theodor, Freidorf	37
Müllmen	202	Schmirgel, Alfred, Sarnau	105
Schittko, Richard, Kraskau	260	Schmolke, Albert, Bielitz	21
Schwieß, Franz, Raschau	234	Schmolke, Alois, Weichelle	32
Schlappa, Anton, Natel	233	Schmolke, Paul, Reisse	180
Schlappa, Franz, Danieß	227	Schneeweiß, Eduard,	
Schlesische Portland-Zement-		Deutlich Leipe	56
Industrie A.-G., Oppeln-Saßrau	234	Schneeweiß, Paul, Roben	141
Schlesischer Provinzialverein für		Schneider, Alfons, Rohlsdorf	206
ländliche Arbeiterkolonien und		Schneider, Berthold, Rathmanns-	
Trinkerheilanstalten, Groß		dorf	186
Mahlendorf	24	Schneider, Felix, Krappitz	231
Schlieffen=Renard, Georg Graf von,		Schneider, Franz, Alt Patzschkau	158
Dollna	37	Schneider, Johannes, Wachtel-	
Schlieffen=Renard, Georg Graf von,		Kunzendorf	217
Brejina	36	Schneider, Josef, Schmoliß	191
Schlieffen=Renard, Georg Graf von,		Schneider, Maria, Baude	161
Groß Strehliß	34	Schneider VI, Paul, Wachtel-	
Schlieffen=Renard, Georg Graf von,		Kunzendorf	219
Groß Borwert	40	Schneider, Theodor, Pfarrer,	
Schlieffen=Renard, Georg Graf von,		Lichtenberg	71
Radlubieß	41	Schneider, Wilhelm, Mogwitz	74
Schlieffen=Renard, Georg Graf von,		Schö, Josef, Hennersdorf	64
Kalinow	41	Schöder, Joseph, Brande	22
Schlieffen=Renard, Georg Graf von,		Schodloß, Hermann, Kreuzburg OS.	99
Mokrolohna	44	Schöe, Alfred, Würben	197
Schlieffen=Renard, Georg Graf von,		Schofer, Albert, Pilgersdorf	137
Olschowa	45	Scholz, Alois, Deutsch Leipe	55
Schlieffen=Renard, Georg Graf von,		Scholz II, Alois, Riemertsheide	188
Porembs	46	Scholz, Anton, Sabine	30
Schlieffen=Renard, Georg Graf von,		Scholz, August, Linbewiese	178
Rosniontau	47	Scholz, August, Dr. jur., Nieder	
Schlieffen=Renard, Georg Graf von,		Hermendorf	181
Scharnosin	48	Scholz, August, Riemertsheide	189



Scholz I, August, Wachtel-Kunzen- dorf	219	Schubert, Hans, Strzidlowik	89
Scholz, Berthold, Lichtenberg	71	Schubert, Josef, Alt Patzschau	159
Scholz'sche Erben, Brodenorf	185	Schubert, Karl, Neumalde	181
Scholz II, Franz, Bielitz	21	Schulz, Udo, Boroschau	254
Scholz, Franz, Brodenorf	186	Schulze, Dr., Gustav, Klein Neudorf	66
Scholz, Friedrich, Welschelle	32	Schulz, Gustav, Schnellwalde	215
Scholz, Hermann, Tharnau bei Grottkau	80	Schura, Katharina, Peistretscham	280
Scholz, Hermann, Welschelle	32	Schüttenhelm, Paul, Groß Briesen	62
Scholz II, Johann, Wachtel- Kunzendorf	218	Schwab, Josef und Emilie, Riemerischeide	188
Scholz, Josef, Lichtenberg	70	Schwan, Karl, Guttwik	172
Scholz, Josef, Ritterswalde	190	Schwarzkopff, Heinrich, Brune	95
Scholz, Josef, Wachtel-Kunzendorf	218	Schwarzer, Alfons, Groß Neundorf	171
Scholz II, Josef, Woisselsdorf	82	Schwarzer, Alois, Groß Neundorf	171
Scholz, Julius, Brodenorf	186	Schwarzer, Emma, Sabischütz	144
Scholz, Karl, Falkenau	57	Schwarzer, Franz, Pilgersdorf	138
Scholz jun., Karl, Hilbersdorf	25	Schwarzer, Franz, Sabischütz	143
Scholz, Karl, Schwammelwik	192	Schwarzer, Hedwig, Sabischütz	143
Scholz, Oskar, Gauer	58	Schwarzer, Josef, Volkmannsdorf	195
Scholz, Oskar, Welschelle	32	Schwarzer, Karl, Friedewalde	58
Scholz, Paul, Sarlowik	77	Schwarzer II, Paul, Leisniz	133
Scholz, Paul, Schönwiese-Nieder- hof	146	Schweder, Hedwig von, Roswadze	47
Scholz, Paul, Seiffersdorf bei Grottkau	78	Schwer, Oskar, Knispel	128
Scholz, Paul Bernhard, Jauritz	83	Schwiebergall, Max, Klein Rauden	244
Scholz, Richard, Lichtenberg	71	Schwientek, Theodor, Niewke	44
Scholz, Richard, Tharnau bei Grottkau	80	Schwierczof, Johann, Pluder	88
Scholz, Theodor, Giersdorf	59	Schwiercz, Ignaz, Lugnian	232
Scholz, Theodor, Lichtenberg	71	Schwingel, Paul, Deutsch Rasselwik	202
Scholz, Theodor, Riemertscheide	188	Schwärzell, C., Teschenau	17
Scholz, Wilhelm, Brande	22	Schwobe, Karl, Alt Wette	159
Scholz, Wilhelm, Geppersdorf	24	Schwobe, Max, Alt Wette	159
Scholtyssek, Viktor, Falkowik	228	Schwobe IV, August, Groß Briesen	62
Schölzel, Anton, Groß Briesen	62	Schwobe, Josef, Grüben	25
Schön, Franz, Mannsdorf	179	Schwobe, Mariha, Groß Briesen	61
Schöneich, Alois, Herzogswalde	64	Schwobe, Max, Halbendorf	63
Schöneich, Julius, Winzenberg	82	Schwobe, Robert, Groß Briesen	62
Schopp, Hildegard, Löwik	135	Sdzun, Josef, Chrzumczuk	226
Schoppa, Johann, Sucholohna	50	Sedlaczek, Leopoldine, Eglau	119
Schoppa, Leopold, Szhironowik	49	Seemann, Josef, Bauerwik	112
Schottlaender, Felix, Schühendorf	77	Seherr-Thok, Hermann Graf von, Dobrau	199, 203
Schramm, Georg, Schönwald	106	Seherr-Thok, Hermann Graf von, Friedersdorf	204
Schramm, Josef, Lichtenberg	70	Seherr-Thok, Hermann Graf von, Körniz	206
Schramm, Wilhelm, Schönau	145	Seherr-Thok, Hermann Graf von, Rosnochau	214
Schramel, Alois, Turkau	150	Seherr-Thok, Hermann Graf von, Schwärze	216
Schramel, Marie, Witwe, Turkau	150	Seherr-Thok, Hermann Graf von, Schwelterwik	216
Schrammel, Georg, Habicht	243	Seherr-Thok, Hermann Graf von, Stöblau	217
Schrammel, Wilhelm, Hratschein	125	Seherr-Thok'sche Erben, Graf von, Walzen	219
Schroeter, Curt Friedrich von, Nieborowik-Hammer	279	Seichter, Julius, Badewik	111
Schroeter, Karin Kunigunde von, Blumenthal	163	Seichter, Konstantin, Gröbnig	121
Schroll, Georg, Krascheow	231		



Seidel, Berthold, Heidersdorf	173	Sobek, Marie, Schmitsch	215
Seidel, Johann, Bischofswalde	163	Sobotta, Robert, Schmeisdorf	144
Seidel, Josef, Heinzendorf	174	Sochor, Franz, Brinnitz	224
Seidel, Max, Kreiſewitz	130	Soffner, Traugott, Schnellewalde	215
Seidel, Max, Kreuzendorf, öſter- reichiſch	131	Söhner, Josef, Schönbrunn	146
Seidel, Paul, Boitz	83	Solms, Hermann Graf zu, Dambrau-Sotollnit	22
Seidel, Reinhold, Ellguth	56	Solms, Hermann Graf zu, Deuſch Jamte	22
Seidel, Richard, Weiſſelsdorf	82	Solms, Hermann Graf zu, Neu Leipe	28
Seidel, Robert, Seiſſersdorf bei Ottmachau	78	Solms-Baruth, Hermann Graf zu, Dambrau	20
Seifert, Julius, Grüben	25	Solms-Baruth, Hermann Graf zu, Scheppelwitz	31
Seifert, Karl, Graſe	24	Sommer, Ernst, Kirchberg	27
Seifert, Theodor, Tharnau bei Grottkau	80	Sommer, Josef, Dürr Ramitz	167
Seiffert, August, Leuppusch	69	Sommer, Josef, Preiland	185
Seiffert, August, Lichtenberg	70	Sommer, Paul, Nowag	182
Seiffert, Johann, Wanowitz	150	Sonnef, Conrad, Ebenau Kol.	56
Seiffert, Oskar, Tharnau bei Grottkau	80	Sonnef, Johann, Jacobowitz	125
Sejsek, Josef, Schönbrunn	146	Sonnef, Valentin, Jacobowitz	125
Sekulla, Jſidor, Schwieben	284	Sonntag, Bietau	113
Selchow, Hans Harald von, Rudnik	248	Sosnik, Nikolaus, Halbendorf	229
Selchow, Siegfried von, Ponienküh	247	Sossalla, Franz, Karbischau	27
Selzer, Robert, Raden	140	Soverdia Gef. J. Gemeindewohl G. m. b. H., Kaldenkirchen, Reiffe	180
Sennwitz, Emil, Lichtenberg	70	Speiſetorn, Paul, Geppersdorf	24
Severin, Wilhelm, Jastrzgowitz	257	Sperlich, Paul, Altwalde	157
Sichla, Beate, Bischen	103	Spiller, Johann, Zöllschnit	209
Sierla, Karoline, Giegowitz	274	Spiller, Theodor, Jünz	220
Siegert, Alexander, Heinzendorf	174	Spiller, Valentin, Wilkau	219
Sigulla, Peter, Lomnitz	262	Spottke, Karl, Mannsdorf	178
Simmich, Julius, Jakobsdorf	97	Spottke, Marie, Hennesdorf	64
Simon, Ewald, Hilbersdorf	26	Springer, Johann, Langenbrück	208
Simon III, Franz, Krewitz	207	Sroka, Robert, Schönwald	107
Simon, Gregor, Zeiſelwitz	220	Stach, Stanislaus, Chroſcjinna	225
Simon, Josef, Jäglitz	174	Stadtgemeinde Glewitz, Gardel	274
Simon, Josef, Krewitz	206	Stadtgemeinde Glewitz, Zernitz	288
Simon, Oskar, Krewitz	207	Stadtgemeinde Groß Strehlitz, Groß Strehlitz	39
Sindermann, Alois, Gläſendorf	61	Stadtgemeinde Grottkau, Grottkau	63
Sindermann I, Paul, Bischofswalde	163	Stadtgemeinde Guttentag, Guttentag	87
Sindermann II, Paul, Bischofswalde	163	Stadtgemeinde Leobſchütz, Leobſchütz	133
Starabis, Ernst, Gläſendorf	60	Stadtgemeinde Reiffe, Baude	160
Stoczylas, Johann, Rotſchanowitz	260	Stadtgemeinde Reiffe, Gräſerei	170
Storuppa, Thomas, Lomnitz	262	Stadtgemeinde Reiffe, Rohlsdorf	176
Strobaneſ, Josef, Behowitz	152	Stadtgemeinde Reiffe, Mannsdorf	178
Strzipnyk, Hedwig, Oppeln	233	Stadtgemeinde Reiffe, Preiland	185
Strzipnyk, Josef, Chroſczütz	225	Stadtgemeinde Reiffe, Rogau	77
Slatosch, Theobald, Braniß	115	Stadtgemeinde Reiffe, Rothhaus	190
Slawik, Georg, Ruda	248	Stadtgemeinde Neustadt OS., Arnoldsdorf	160
Slowig, Marie, Glewitz	274	Stadtgemeinde Neustadt OS., Kröſchendorf	207
Smuda, Katharina, Tarnau	237		
Smyskalla, Thomas, Freidorf	37		
Smyskalla, Wilhelm, Kiewte	45		
Sobawa, Paul, Dombrowka	37		

Stadtgemeinde Neustadt OS., Wildgrund-Eichhäusel	219	Stolle, Josef, Bösdorf	164
Stadtgemeinde Neustadt OS., Neustadt	210	Stolle, Max, Struwitz	193
Stadtgemeinde Neustadt OS., Niegersdorf	213	Stork, Rudolf, Neunz	181
Stadtgemeinde Ottmachau, Ottmachau	75	Strachwitz, Graf von, Grabow	38
Stadtgemeinde Patzschau, Gostitz	170	Strachwitz, Alfred Graf von, Boritsch	36
Stadtgemeinde Patzschau, Ramitz	174	Strachwitz, Alfred Graf von, Grodisko	39
Stadtgemeinde Pitschen, Pitschen	103	Strachwitz, Alfred Graf von, Kadlub	41
Stadtgemeinde Ratibor, Neu Dtitz	246	Strachwitz, Alfred Graf von, Kroschnitz	43
Stadtgemeinde Ratibor, Plania	246	Strachwitz, Alfred Graf von, Nischel	46
Stadtgemeinde Ratibor, Stud- zienna	249	Strachwitz, Alfred Graf von, Rosmierka	46
Stadtgemeinde Rosenberg, Wyssoka	267	Strachwitz, Alfred Graf von, Schimischow	49
Stadtgemeinde Ziegenhals, Ziegenhals	197	Strachwitz, Alfred Graf von, Schimischow-Rosmierka-Kadlub	35
Staffa, Boleslaus, Deutsch Müllmen	201	Strachwitz, Ernst Graf, Mauschwitz	28
Staffa, Paul, Deutsch Probnitz	202	Strachwitz, Ernst Graf, Wiersbel I	32
Stanjet, Carl, Bauernwitz	112	Strachwitz, Hans Heinrich Graf von, Ottmütz	46
Stanke II, Josef, Rennersdorf	187	Strachwitz, Hans Heinrich Graf von, Sucho-Danitz	50
Staroste, Hans Heintz., Pniow	281	Strachwitz, Hans Heinrich Graf von, Stubendorf	34, 49
Starostzik, Ernst, Kamieniez	275	Strachwitz, Hans Heinrich Graf von, Tschammer-Elguth	50
Staubeden-Bauamt Ottmachau, Lobedau	72	Strachwitz, Hyacinth Graf von, Groß Stein	34, 39
Steffan, Johann, Pilgersdorf	138	Strachwitz, Hyacinth Graf von, Klein Stein	42
Stein, Franz, Koske	12	Strachwitz, Hyacinth Graf von, Posnowitz	46
Stein, Josef, Markkirch	13	Strachwitz, Hyacinth Graf von, Schedlitz	48
Steiner, Frik, Falkenau	57	Strachwitz, Hyacinth Graf von, Sprentschütz	49
Stenzel, August, Lichtenberg	70	Strauch, Berta, Rosen	143
Stenzel, Josef, Riemertsheide	188	Strauch, Richard, Wanowitz	151
Stenzel, Josef, Wolmannsdorf	195	Strauch, Theodor, Baude	161
Stenzel, Paul, Dittersdorf	202	Streit, Josef, Wellenhof	196
Stenzel, Theodor, Giersdorf	59	Striegan, Max, Wachtel-Kunzen- dorf	218
Stenzel, Theodor, Ritterswalde	189	Striegan, Theodor, Gläsendorf	60
Stephan, Anna, Peterwitz	185	Striegau, Franz, Zeiselwitz	220
Sterz, Georg, Ramnig I und II	65	Strzoda, Anna, Friedersdorf	204
Stiebler, Max, Bieskau	113	Strzoda, Constantin, Deutsch Müllmen	201
Stiller, Johann, Nieder Kunzen- dorf	102	Strzoda, Roman, Rosenberg	214
Stiller, Paul, Lomtowitz	100	Studnik, B. von, Wendzin	90
Stirnabel, Albertine, Hennerwitz	122	Studnik, Felix von, Rittmstr. a. D., Teroltschütz	97
Stolberg-Stolberg, Dr. jur., Friedrich Graf zu, Boniowitz	272	Studnik, Hans von, Jordansmütz	257
Stolberg-Stolberg, Dr. jur., Friedrich Graf zu, Kamieniez	270, 275	Studnik, Hans von, Schönwald	264
Stolberg-Stolberg, Dr. jur., Friedrich Graf zu, Karchwitz	276		
Stolberg-Stolberg, Dr. jur., Friedrich Graf zu, Lubel	278		
Stolberg-Stolberg, Dr. jur., Friedrich Graf zu, Kiondsas	287		
Stolberg-Stolberg, Dr. jur., Friedrich Graf zu, Ziemienskitz	288		



Stuſche, Richard, Nieder Hermsdorf	181	Thielmann, Freiherr Stephan von, Jacobsdorf-Kleuschnik	20, 26, 28
Stuſche, Johann, Nieder Hermsdorf	182	Thiemann, Adolf, Klein Zindel	66
Stuſche, Joſef, Nieder Hermsdorf	182	Thienel, Albert, Riegersdorf	213
Suchan, Dr., Kaiſcher	126	Thienel, Julius, Riegersdorf	213
Swierzy, Franz, Wiſchnik	287	Thienel, Richard, Lobedau	72
Swierzy, Karl, Schwieben	284	Thomalla, Franziska, Roſenberg	214
Szczepanik, Joſef, Niewke	44	Thomalla, Johann, Roſenberg	213
Szczutowſki, Wilhelm Seeger von, Jacobsdorf	10	Thomalla, Johann, Walddäufer	50
Szmelczynſki, Auguſt, Roſchowiſwald	16	Thomalla I. Joſef, Müllmen	210
Szmula, Stanislaus, Friedewalde	57	Thomalla, Joſef, Roſenberg	213
Szymonſki, Johannes von, Czermwenzuk	242	Thomalla, Konſtantin, Moſchau	209
		Thomalla, Theodor, Moſchau	209
		Thomas, Johann, Wolfmannsdorf	195
		Thomas, Reinhold, Nieder Hermsdorf	182
Teich, Hermann, Gläſendorf	61	Thomas, Walter, Groß Blumenau	97
Teicher, Paul, Altemwalde	158	Thomas, Walter, Klein Blumenau	98
Teichert, Friſch, Hilbersdorf	26	Thomeczek, Franz, Krappik	231
Teichmann, Joſef, Moſen	179	Thuſek, Joſef, Bleiſchwik	114
Teichmann u. Logiſchen, Freiherr Hans Walter von, Dombrowka an der Oder	35, 223	Thußt, W. Groß Kunzendorf	170
Teichmann u. Logiſchen, Freiherr Hans Walter von, Dombrowka (Königlich)	228	Tiele-Windler, Claus von, Krobuſch	207
Teichmann u. Logiſchen, Freiherr Hans Walter von, Karlubik	41	Tiele-Windler, Claus von, Moſchen	199, 209
Teichmann u. Logiſchen, Freiherr Hans Walter von, Mallnie	43	Tiele-Windler, Claus von, Neuborf	210
Teichmann u. Logiſchen, Freiherr Hans Walter von, Ottmuth	46	Tiele-Windler, Claus von, Nieder ſchartowik	211
Teruſa, Joſefa, Klein Peterwik	244	Tiele-Windler, Claus von, Ober ſchartowik	212
Teuber, Heinrich, Deutſch Kamik	166	Tiele-Windler, Claus von, Raſſelwik	212
Teuber, Joſef, Deutſch Kamik	166	Tiele-Windler, Claus von, Sedſchüker Servitutwald	216
Teuber, Joſef, Woik	83	Tiele-Windler, Claus von, Simsdorf	216
Teuber, Julius, Altemwalde	157	Tiele-Windler, Claus von, Zellin	220
Teuber, Julius, Wiſche	196	Tiele-Windler, Claus von, Zowade	220
Thannheiſer, Sebald, Koſel	176	Tieke, Friedrich, Troplowik Dorf	149
Thaer, Dr. von, Strziblowik	90	Tiffert, Karl, Alt Grottkau	54
Thannheiſer's Erben, Joſef, Alt Wilmsdorf	160	Tiffert, Paul, Gläſendorf	60
Thannheiſer, Richard, Alt Wilmsdorf	160	Tirpik, Emma, Karbiſchau	27
Theraſa, Gottlieb, Polanowik	104	Tik, Johann, Muchwik	110
Theuer, Joſef, Dürr Kamik	167	Tike, Hedwig, Troplowik, Dorf	149
Thiel, Moiſ, Tharnau bei Grottkau	80	Tike, Paul, Schmolik	191
Thiel, Auguſte, Nichtenberg	71	Tloſch Erben, Tarnau	236
Thiel, Joſef, Seiffersdorf bei Grottkau	78	Tloſch, Franziska, Tarnau	237
Thill, Johann, Babik	111	Tompel, Paul, Gröben	25
Thielmann, Freiherr Günther von, Groß Mahlendorf	24	Treu, Hugo von, Roſen, Ober und Nieder	105
Thielmann, Freifrau von, Bielik	21	Troll, Johann, Zülkowik	154
Thielmann, Freifrau Rati von, Scharfenberg	30	Troppauer Zuckerraffinerie A.-G., Boblowik	114
		Trulſey, Eduard, Zeiſelwik	220



Trzeciok, Theodor, Dittmerau	118	Wahner, Alfred, Altwalbe	158
Tschascher, Alfons, Heinzendorf	174	Wahner, August, Boltmannsdorf	195
Tschauder, Franz, Hohnsdorf	124	Wahner, Emanuel, Winzenberg	82
Tscheschke Erben, Neusorge	185	Wahner, Hermann, Rowag	182
Tulek, Richard, Tatischau	285	Wahner, Hermann, Rathmanns-	186
Twardy, Maria, Preiland	185	dorf	
Tyfiel, Franz, Sudwik	17	Wahner, Josef, Krautwik	176
Ulbrich, Max, Kreisewik	130	Wahner, Maria, Boltmannsdorf	195
Ulbrich, Paul, Seiffersdorf		Walekto, Josef, Dombrowik	227
bei Ottmachau	78	Walekto, Peter, Dombio	227
Ulrich, Amalie, Piltisch	139	Walke, Albert, Waldorf	196
Ulrich I., Arnold, Piltisch	139	Walke, Joseph, Bielich	21
Ulrich II., Arnold, Piltisch	140	Walke, Josef, Lindewiese	178
Ulrich I., Emmerich, Piltisch	138	Walke, Paul, Karbischau	27
Ulrich II., Emmerich, Piltisch	139	Walke II., Paul, Steinsdorf	193
Ulrich, Wilhelm, Anispel	128	Wallert, Anna, Peterwik	137
Ulrich, Leo, Piltisch	138	Wallhofen, Carl Matthias von,	
Ulrich, Max, Piltisch	139	Trawning	18
Ungerathen, Franz, Leuber	208	Walliczek, Max, Kostenthal	12
Urbach, Adolf, Roben	141	Walter, Arthur, Gr. Schnellendorf	25
Urban, Gregor, Ritterswalde	189	Waltert, Konstantin, Badewik	112
		Walthart, Emma, Neustadt	210
Biehweiger, August, Lichtenberg	71	Marzocha, Emanuel, Gonschiorowik	37
Biehweiger I., Franz, Lichtenberg	71	Marzocha, Hedwig, Czissowa	8
Biehweiger II., Franz, Lichtenberg	70	Wakdorf, Rudolf von, Proslisch	104
Biehweiger, Franz Th., Lichtenberg	71	Wakdorf, von, Schönsfeld	106
Biehweiger I., Josef, Lichtenberg	71	Wawrzit, Erich, Kostenthal	12
Biehweiger II., Josef, Lichtenberg	70	Wawrzit, Lucie, Kasimir	125
Biehweiger, Theodor, Lichtenberg	71	Webersinn, Max, Mösen	179
Bielhauer, Anton, Badewik	112	Weicht'sche Erben, Rösniß	141
Biola, Franz, Anispel	128	Weicht, Heinrich, Rösniß	142
Bogt, Alfred, Friedewalde	57	Weicht, Max, Rösniß	141
Bogt, Alfred, Lichtenberg	70	Weidengeossenschaft G. m. b. H.,	
Bogt, Alfred u. Erben, Leobischütz	134	Goslawik	87
Bogt, Hermann, Alt Patschkau	158	Weidel, Bernhard, Lugniau	232
Bogt II., Josef, Schönbrunn	146	Weigelwerk A.-G., Reisse	180
Bogt, Robert, Sabischütz	144	Weiner, Max, Alt Wiendorf	110
Bolger, Marie, Kreuzendorf, öster-		Weiner, Paul, Patschkau	184
reichisch	131	Weinert, Paul, Gauers	58
Boltmer, Bruno, Heinzendorf	174	Weisbach, Alfred, Bauschwik	21
Böckel, Paul, Deutsch Ramik	166	Weisbrich, Josef, Ritterswalde	190
Bollert, Konrad, Arnsdorf	20	Weiß, Albert, Rohlsdorf	206
Borm. reg. Deutscher Kaiser,		Weiß I., Emil, Schöblau	31
Karmunkau	252	Weiß, Franz, Nieder Hermsdorf	182
Borm. Agl. Familie der Hohen-		Weiß, Franz, Mannsdorf	178
zollern, Bischdorf	253	Weiß, Gustav, Hilbersdorf	26
Borm. Agl. Familie der Hohen-		Weiß, Johann, Wachtel Kunzen-	218
zollern, Groß Boret	255	dorf	
Wabniß, Karl, Reinersdorf	104	Weiß, Paul, Hilbersdorf	26
Wachsmann, August, Tharnau		Weißbrich, Albert, Boltmannsdorf	195
bei Grottkau	80	Weißer, Karl, Boltmannsdorf	195
Wagner, Franz, Alt Patschkau	158	Welczek, Johannes Graf von,	273
Wagner, Hermann, Alt Patschkau	158	Ellguth	
Wagner, Josef, Alt Patschkau	158	Welczek, Johannes Graf von,	274
Wagner, Josef, Gauers	58	Glewik (Alt)	
		Welczek, Johannes Graf von,	270, 277
		Laband	

Welczel, Johannes Graf von, Niepaßküh	279	Willisch, Albert, Zauchwitz	152
Welczel, Johannes Graf von, Schedowitz	283	Willisch, Karl, Zauchwitz	153
Welczel, Johannes Graf von, Waldenau	286	Willisch, Arnold, Löwitz	135
Welzel, Albertine, Heinersdorf	173	Willisch, Josef, Löwitz	135
Welzel, Hermann, Ramnig I u. II	66	Wilpert, Alfons, Eglau	119
Welzel, Josef, Ottmachau	75	Wilpert, Alois, Zülkowitz	153
Wenzel, Franz, Rostellitz	259	Wilpert, Franz, Knispel	128
Wenzel I, Josef, Pilgersdorf	137	Windheim, Harbort von, Wund- schüh	108
Wenzel, Josef, Rathmannsdorf	187	Winkler, Anna, Alt Wette	159
Wenzel, Richard, Peterwitz	185	Winkler, Josef, Klein Zindel	67
Wenzelodes, Carl u. Rudolf, Geppersdorf	119	Winkler, Karl, Rühlschmalz (Nieder)	68
Wenzke, Joseph, Altwalde	157	Winkler, Max, Gushlau	63
Werner, Adolf, Bratsch	115	Winkler, Oskar, Lindewiese	178
Werner, August, Heidersdorf	172	Winkler, Robert, Groß Briesen	62
Werner, David und Erben, Piltzsch	140	Winkler, Theodor, Endersdorf	57
Werner, Emanuel, Piltzsch	138	Wirth, Otto, Mahlendorf, Klein	73
Werner, Ernst, Bratsch	116	Wistuba, Wilhelm, Altstadt	200
Werner, Gustav, Seiffersdorff bei Grottkau	78	Wittke, Rochus, Malino	232
Werner, Matthies, Rösniß	143	Wittenburg, Gustav von, Laßwitz	208
Wessel, Hermann, Greisau	170	Wittenburg, Gustav v., Schloßwitz	214
Wessel, Hermann, Schweinsdorf	215	Witulla, Alexander, Maßkirch	14
Wichelhaus, Friedrich von, Norot	28	Wittke, Maria, Kofel	176
Wichelhaus, Friedrich von, Schön- witz	31	Wodara, Valentin, Bodland	254
Wichelhaus, Maria, Niemodnit	28	Woitalla, Bruno, Niewke	45
Wichelhaus, Otto von, Karbischau	27	Woitaschek, Franz, Kaldaun	125
Wide, Anna, Oppersdorf	184	Woitzel, Franz, Peistretscham	280
Wide, Hedwig, Borkendorf	164	Wolf, Gustav, Würben	197
Wide, Hubert, Lindewiese	178	Wolf, Paul, Deutsch Ramitz	166
Wide, Julius, Raundorf	175	Wolff I, Franz, Seiffersdorf bei Ottmachau	79
Widera, Alex., Rudoba	260	Wolff, Josef, Ramnig I u. II	65
Widera, Paul, Prostaun	234	Wolff, Wilhelm, Moder	136
Wieczorek, Anton, Jastrzeggowitz	257	Wojchek, Alfons, Kroschnitz	43
Wieczorek, Josef, Czissowa	8	Wojchek, Franz, Nied. Kunzendorf	102
Wiedemann, Alois, Lichtenberg	70	Wojchek, Franziska, Chronstau	225
Wiedemann, August, Lichtenberg	70	Wojchek, Thomas, Chronstau	225
Wiedemann, Josef, Friedewalde	58	Wonschik, Max, Rzendowitz	89
Wiedemann, Karl, Herzogswalde	65	Woszczyna, Karl, Straduna	236
Wiedemann, Paul, Struwitz	193	Wosnit, Berta, Ww., Waissat	150
Wieder, Josef, Dürr Ramitz	167	Wosnit, Johann u. Adelheid, Woißelsdorf	82
Wiedorn, Karl, Dtsch. Neufirch	116	Wottge, Hermann, Rathmannsdorf	186
Wienisch, Ignaz, Lugniau	232	Wottke, Rudolf, Dtsch. Rasselwitz	202
Wieschollek, Paul, Goslawitz	87	Wohlo, Agnes, Chrzumczüh	226
Wiesner II, Franz, Giersdorf	169	Wotika, Franz, Chrzumczüh	226
Wietshorke, Andreas, Peis- tretschan	280	Wohlaw, Albert, Tarnau	236
Wilde, Franz, Gläßen	120	Wohlaw, Nikolaus, Tarnau	236
Wilczel, Franz, Rosen	143	Wrana, Alois, Branitz	115
Wilcet, Georg, Königsdorf	129	Wrochem'sche Erben, Günther von, Neu Otitz	246
Wilkowski, Anton, Salesche	48	Wrzeciono, Alois, Tarnau	230
Will, Angela u. Erben, Löwitz	135	Wrzeciono, Martin, Tarnau	237
Willisch, Hertha von, Schonowitz	248	Wrzeciono, Peter, Tarnau	237
		Wurchem-Gellhorn, Karl von, Dollendzin	242

Wünsche, Norbert, Lenschük	13	Zimmermann, Ed., Schönbrunn	146
Wünsche, Norbert, Ludwigsdorf	178	Zimmermann, Franz, Banowik	151
Wünsche, Robert, Lenschük-		Zimmermann, Josef, Rittelwik	127
Reinsdorf	16	Zimmermann, Josef, Leuppisch	69
Wunschik, Anton, Hochkreischam	123	Zimmermann, Josef, Tharnau	
Wunschik, Paul und Franziska,		bei Grottkau	80
Klobnik	11	Zimmermann, Wilhelm, Mogwik	74
Württemberg, Herzog Albrecht		Zinnit, Benjamin,	
Eugen von, Carlsruhe OS.	222	Deusch Müllmen	201
Württemberg, Herzog Albrecht		Zipper, Albert, Alt Grottkau	54
Eugen von, Krogullno-Gründorf	231	Zipper, Alois, Heidersdorf	173
Wycisk, August, Dittmerau	118	Zipper, August, Ritterswalde	189
Wycisk, Josef, Eglau	119	Zipper, Georg, Katscher	127
Wycisk, Hermann, Dtsch. Kasselwik	202	Zipper, Joseph, Greisau	170
Wycisk, Julius, Dittmerau	118	Zipper, Karl, Conradsdorf	165
Wycisk, Karl, Dittmerau	118	Zinuda, Peter, Tarnau	237
Wyrwich, Paul, Kotschanowik	259	Zoglomel, Urban, Rafel	233
Wyschka, Eduard, Oppersdorf	184	Zoremba I, Franz, Jastrzeggowik	257
Wyschtony, Marie, Kl. Peterwik	244	Zoremba II, Franz, Jastrzeggowik	257
Wzientek, Herm., Kreuzburg OS.	99	Zoremba, Karl, Jastrzeggowik	257
		Zoremba, Thomas, Jastrzeggowik	256
Zacher, Paul, Bischofswalde	162	Zuder, Geschw., Ritterswalde	189
Zajac, Eduard, Dtsch. Müllmen	201	Zuder, Josef, Ritterswalde	189
Zajonz, Johann, Mollna	88	Zuder, Josef, Zedlik	83
Zedler, Arthur, Willwöschke	76	Zuderfabrik Dttmachau, Brünisch-	
Zernit, Max, Glewik	274	wik	165
Zgolik, Franz, Krappik	231	Zuderfabrik Kreuzburg G. m. b. H.,	
Zientet, Wilhelm, Broslawik	3	Kreuzburg OS.	99
Ziaja, Josef, Pluder	88	Zuderfabrik Tröbelsn A.-G.	
Ziebolz, August, Lichtenberg	70	Kauste	30
Ziebolz, Reinhold, Dtsch. Leipe	55	Zuderfabrik Dttmachau, Schleibik	191
Ziebolz, Reinhold, Lichtenberg	71	Zuderfabrik Tröbelsn A.-G.,	
Zigan, Luzie, Prosdendorf	186	Strochwik	32
Zimmer, Gertrud, Neu Ottik	246	Zurel, Marie, Januschkowik	10
Zimmer, Paul, Graschwik	61	Zwadlo, Johann, Seiffersdorf	
Zimmer, Dr. Wilhelm, Hönigsdorf	65	bei Dttmachau	79
Zimmermann, Seiffersdorf bei		Zwior, Johann, Groß Strehlik	40
Grottkau	77	Zylfa, Stephan, Sandowik	48



# Bezugsquellenverzeichnis

Zur gefl. Beachtung! Der Verlag ließ es sich besonders angelegen sein, in dem nachfolgenden Verzeichnis eine Auswahl leistungsfähiger und bestbekannter Firmen unter Berücksichtigung jeglichen Bedarfs der Herren Landwirte zusammenzustellen. Bei allen Bestellungen und Einkäufen empfiehlt es sich deshalb, die Geschäftsanzeigen zu beachten und diese Firmen zu berücksichtigen.

## Aktien- und Buchdruckereien

Buchdruckerei Heinrich & Co.,  
G. m. b. H., Hindenburg OS. Siehe  
Anzeige

Buchdruckerei Oberschlesische Volks-  
stimme, G. m. b. H., Gleiwitz OS.  
Siehe Anzeige

## Ammonial-Superphosphate

„Ceres“ Aktiengesellschaft für chem.  
Produkte, Ratibor OS. Siehe An-  
zeige

## Altralit-Bedachung

Elliesen & Michaelis, Hamburg 11,  
Holzbrücke 5/33. Siehe Anzeige  
gegenüber dem Titelblatt.

## Automobil-Reparaturwerkstatt

„Aro“ Automobil = Reparatur = Werk-  
statt, Inh. Arthur Rahner, Oppeln,  
Königshütter Straße 2 (am Bahn-  
hof). Siehe Anzeige

## Automobil-Vertrieb

„Aro“ Automobil = Reparatur = Werk-  
statt, Inh. Arthur Rahner, Oppeln,  
Königshütter Straße 2 (am Bahn-  
hof). Siehe Anzeige

## Banken

Bank für Landwirtschaft Aktien-  
gesellschaft, Filiale Breslau V,  
Lauenkienplatz 11. Siehe Anzeige

Coseler Bankverein Aktiengesellschaft,  
Cosel OS. Siehe Anzeige

Hanfbank Oberschlesien Aktiengesell-  
schaft, Hauptbank in Beuthen OS.  
Siehe Anzeige erste innere Deckel-  
seite

Oberschlesische Fürstentums = Land-  
schaft, landwirtsch. Kreditinstitut,  
Ratibor, Eisenbahnstraße 17. —  
Schlesische Landschaftliche Bank zu  
Breslau, Zweigniederlassung Ra-  
tibor, Eisenbahnstraße 17. Siehe  
Anzeige

## Baumschulen und Baumschulartikel

Späth, L., Samengroßhdlg., Berlin-  
Baumschulenweg. Siehe Anzeige  
I. Kartonblatt

## Bedachungen

Elliesen & Michaelis, Hamburg 11,  
Holzbrücke 5/33. Siehe Anzeige  
gegenüber dem Titelblatt

## Beerdigungsanstalten (Beerdigung und Ueberführung Verstorbener)

Weber's Trauermagazin, Otto, Ber-  
lin W 56, Mohrenstraße 45. Siehe  
Anzeige I. Kartonblatt

## Bindegarne

Deutsche Bindegarn = Gesellschaft m.  
b. H., Hamburg-Wandsbek, Haupt-  
straße 171. Siehe Anzeige

## BINDEGARN



Ia deutsche  
Qualitäts-  
marke, lang-  
laufend, hohe  
Zerreißfestig-  
keit,  
gleichmäßiges  
Gespinnt, in  
Knäueln und  
auf Kreuz-  
spulen, liefert

**Kabelfabrik**  
Mechanische  
Draht- und Hanf-  
Seilerei  
G. Schroeder  
**Landsberg**  
a. d. Warthe  
Telefon 901-902  
(2441-42)



**Bodenbearbeitungs- und Kulturgeräte**  
Saf, Rud., Komm.-Ges., Leipzig W 31,  
Karl-Heine-Str. 90. Siehe Anzeige

Siedersleben & Co., W., G. m. b. H.,  
Bernburg a. S. Siehe Anzeige

## **Bretter und Balken**

Grünfeld Holzverwertung Aktiengesellschaft, Beuthen OS. Siehe Anzeige

## **Buchführungen, landwirtschaftliche**

Buchführungsstelle der Landwirtschaftskammer Oberschles., Oppeln, Moltkestraße 43. Siehe Anzeige

Oberschles. Treuhand, Gleiwitz OS., Inhaber: Treuhanddirektor Paul Randjiora, Büro: Gleiwitz, Bahnhofstraße 39 I. Siehe Anzeige

## **Dachbedeckung „EM Rex Australit“**

Elliesen & Michaelis, Hamburg 11, Holzbrücke 5/33. Siehe Anzeige gegenüber dem Titelblatt

## **Dachbedeckungsmaterialien**

Oberschl. Tondachsteinfabrik Wiesner & Co., G. m. b. H., Falkenberg OS. Siehe Anzeige

## **Dachpappe, teerfrei**

Elliesen & Michaelis, Hamburg 11, Holzbrücke 5/33. Siehe Anzeige gegenüber dem Titelblatt

## **Damenbekleidung, schwarze**

Weber's Trauermagazin, Otto, Berlin W 56, Mohrenstraße 45. Siehe Anzeige I. Kartonblatt

## **Dampfpflugseile siehe Drahtseile**

## **Depositen- und Scheckverkehr**

Goseler Bankverein Aktiengesellschaft, Gosel OS. Siehe Anzeige

Hanfabrik Oberschlesien Aktiengesellschaft, Hauptbank in Beuthen OS. Siehe Anzeige erste innere Deckseite

Oberschles. Fürstentums-Landschaft, landw. Kreditinstitut, Ratibor, Eisenbahnstraße 17. — Schlesische Landschaftliche Bank zu Breslau, Zweigniederlassung Ratibor, Eisenbahnstraße 17. Siehe Anzeige

## **Diesel-Schlepper**

Daimler-Benz Aktiengesellschaft, Stuttgart-Untertürkheim. Siehe Anzeige II. Kartonblatt

## **Drahtseile**

### **Dampfpflugseile Motorpflugseile**

aus bestem hochwertigem Dampfpflugstahldraht mit einer Bruchfestigkeit von 210 bis 220 Kilo pro □-Millimeter

### **Transmissionsseile**

Rodeseile, Heuaufzugseile  
liefert

### **Kabellabrik Landsberg a.**

Mechan. Draht- und Hanfseilerei  
G. Schroeder

**Landsberg a. d. Warthe**

Fernsprecher: 901-902 (2441-2442)

## **Drahtzäune, -Gitter und Drahtwaren aller Art**

Gralla, J., Drahtwaren-Fabrik, Hindenburg OS., Gartenstraße 2. Siehe Anzeige

## **Drillmaschinen**

Saß, Rud., Komm.-Ges., Leipzig W 31, Karl-Heine-Straße 90. Siehe Anzeige

Siedersleben & Co., W., G. m. b. H., Bernburg a. S. Siehe Anzeige

## **Drucksachen aller Art**

Buchdruckerei Heinrich & Co., G. m. b. H., Hindenburg OS. Siehe Anzeige

Buchdruckerei Oberschlesische Volksstimme G. m. b. H., Gleiwitz OS. Siehe Anzeige

## **Eggen für Gespann und Schlepper**

Saß, Rud., Komm.-Ges., Leipzig W 31, Karl-Heine-Straße 90. Siehe Anzeige

## **Eingäunungen aus Drahtgeflecht**

Gralla, J., Drahtwaren-Fabrik, Hindenburg OS., Gartenstraße 2. Siehe Anzeige

## **Eisenkonstruktionen**

Gralla, J., Drahtwaren-Fabrik, Hindenburg OS., Gartenstraße 2. Siehe Anzeige

**Eisen- und Eisenwarengroßhandlungen**  
Cohn, Saul, Inhaber: Staub,  
Ratibor OS., Oberstraße 13. Siehe  
Anzeige

**Ersatz- und Zubehörteile für Näh-  
maschinen**  
Singer — Nähmaschinen = Aktien-  
gesellschaft, Zentrale Breslau 1,  
Schweidnitzer Str. 5, Singerhaus.  
Siehe Anzeige II. Kartonblatt

**Fachzeitschriften, Landwirtschaftliche**  
Zeitschrift der Landwirtschaftskammer  
Oberschlesien in Oppeln. Siehe  
Anzeige

**Feldbahnen und Feldbahnbedarf**  
Smolchewer & Co., Feldbahn-Fabrik,  
Zentralbüro Breslau 13, Kaiser-  
Wilhelm = Straße 48/50. Siehe  
Anzeige

**Feuer-, Einbruch- und Diebstahl-Ver-  
sicherungen**  
Oberschlesische Provinzial = Feuer =  
sozietät, Oberschlesische Provin-  
zial-Lebens-, Unfall- und Haft-  
pflichtversicherungsanstalt, Sitz:  
Ratibor OS. Siehe Anzeige

**Forstbaumschulen**  
Mehler & Co., Karl, G. m. b. H.,  
Neugabel, Kreis Sprottau in  
Schlesien. Siehe Anzeige

**Furage**  
Botta, Oswald, Landesprodukten =  
Großhandlung, Gleiwitz, Güter-  
bahnhof (Kohlenstrang), Fern-  
sprecher 3878. Filiale: Hindenburg  
OS., Kronprinzenstraße 214, Fern-  
sprecher 4074.

**Futtermittel aller Art**

### Alle Nagut-Futtermittel

für Hühner, Küken, Aufzuchtfutter für Jungvieh,  
Hundekuchen, Dorschmehl, Fischmehl, Fleisch-  
mehl, Trockenhefe, Garnelen, Knochenbrat,  
Holzkohle, Muschelkalk-Grit in verschiedenen  
Körnungen

**Gebrüder Trzeciak**

Schweidnitz, Schiffsbach 63

Offerten bereitwilligt

**Farbenbindegarne f. Bindegarne**

**Gartengeräte aller Art**  
Späth, L., Samen = Großhandlung,  
Berlin — Baumschulenweg. Siehe  
Anzeige I. Kartonblatt

**Gemüse- und Blumenamen**  
Späth L., Samen = Großhandlung,  
Berlin — Baumschulenweg. Siehe  
Anzeige I. Kartonblatt

**Gerste (Original Heils-Frankengerste)**  
Saatgutverkaufsgesellschaft m. b. H.,  
Berlin NW 40, Hindersinstraße 4.  
Siehe Anzeige I. Kartonblatt

**Getreide**  
Botta, Oswald, Landesprodukten =  
Großhandlung, Gleiwitz, Güter-  
bahnhof (Kohlenstrang), Fern-  
sprecher 3878. Filiale: Hindenburg  
OS., Kronprinzenstraße 214, Fern-  
sprecher 4074.

**Güter-An- und -Verkäufe**  
Schumann, Hubert, Berlin = Char-  
lottenburg 2, Kantstraße 162.  
Siehe Anzeigen = Fußleisten im  
Ortsverzeichnis.

**Gütermakler**  
Schumann, Hubert, Berlin = Char-  
lottenburg 2, Kantstraße 162.  
Siehe Anzeigen = Fußleisten im  
Ortsverzeichnis.

**Hadmaschinen**  
Sack, Rud., Komm. = Ges., Leipzig  
W 31, Karl = Heine = Straße 90.  
Siehe Anzeige  
Siedersleben & Co., W., G. m. b. H.,  
Bernburg a. S. Siehe Anzeige

**Hafer (Original F. v. Lothow's Pet-  
tuser Gelbhafer)**  
Saatgutverkaufsgesellschaft m. b. H.,  
Berlin NW 40, Hindersinstraße 4.  
Siehe Anzeige I. Kartonblatt

**Hagel- und Viehverversicherungen**  
Oberschlesische Provinzial = Feuer =  
sozietät, Oberschlesische Provin-  
zial-Lebens-, Unfall- und Haft-  
pflichtversicherungsanstalt, Sitz:  
Ratibor OS. Siehe Anzeige

**Hannomag-WD-Radschlepper**  
Hannoversche Maschinenbau = Aktien-  
Gesellschaft, vorm. Georg Eggestorff  
(Hannomag) Hannover = Linden,  
Schleppervertrieb: Breslau 5,  
Hohenzollernstraße 27/29. Siehe  
Anzeige



### **Heil (Original Heils Frankengerste, =Futterrübe)**

Saatgutverkaufsgesellschaft m. b. H.,  
Berlin NW 40, Hinderfinsstraße 4.  
Siehe Anzeige I. Kartonblatt

### **Holzgroßhandlungen**

Grünfeld Holzverwertung Aktiengesellschaft, Beuthen OS. Siehe Anzeige

Raubener Holzverwertung, Bominde & Richterberg, Ratiborhammer OS. Siehe Anzeige

### **Hypothekenvermittlungen und Finanzierungen**

Hansabank Oberschlesien, Aktien-Gesellschaft, Hauptbank in Beuthen OS. Siehe Anzeige erste innere Deckelseite

Oberschlesische Fürstentums = Land = schaft, landw. Kredit = Institut, Ratibor, Eisenbahnstraße 17. — Schlesische Landwirtschaftliche Bank zu Breslau, Zweigniederl. Ratibor, Eisenbahnstraße 17. Siehe Anzeige

Schumann, Hubert, Berlin = Char = lottenburg 2, Kantstraße 162. Siehe Anzeigen = Fuhleiten im Ortsverzeichnis

### **Isolierungsarbeiten für Kälte- und Wärmeschutz**

Krüger, Heinrich, Beuthen OS.  
Siehe Anzeige

### **Jute säde**

Deutsche Bindegarn = Gesellschaft m. b. H., Hamburg = Wandsbek, Hauptstraße 171. Siehe Anzeige

### **Kartoffeln**

Botta, Oswald, Landesprodukten = Großhandlung, Gleiwitz, Güter = bahnhof (Kohlenstrang), Fern = sprecher 3878. Filiale: Hindenburg OS., Kronprinzenstraße 214. Fern = sprecher 4074

### **Kerzen und Wachswaren aller Art**

Wolff, Carl, Wachswaren = und Kerzen = Fabrik, Reisse OS.  
Siehe Anzeige

### **Klee- und Grasfamen**

Klee- und Grasfamenbau- und Ver = kaufsgenossenschaft für Schlesien e. G. m. b. H., Breslau 10 a.  
Siehe Anzeige

Oberschlesische Saatbau = Gesellschaft m. b. H., Oppeln OS., Moltke = straße 43. Siehe Anzeige

### **Knochenmehle, Knochenfette und Knochenleim**

„Ceres“ Aktiengesellschaft für chem. Produkte, Ratibor OS. Siehe Anzeige

### **Kreditinstitute, Landwirtschaftliche**

Oberschlesische Fürstentums = Land = schaft, landw. Kredit = Institut, Ratibor, Eisenbahnstraße 17. — Schlesische Landwirtschaftliche Bank zu Breslau, Zweigniederl. Ratibor, Eisenbahnstraße 17. Siehe Anzeige

### **Landesprodukte**

Botta, Oswald, Landesprodukten = Großhandlung, Gleiwitz, Güter = bahnhof (Kohlenstrang), Fern = sprecher 3878. Filiale: Hindenburg OS., Kronprinzenstr. 214. Tel. 4074

### **Landwirtschaftl. Bedarfsartikel aller Art**

Klichowski, W., vorm. Klichowski & Schröder, Breslau 21, Kopisch = straße 7. Siehe Anzeige

Loebel = Universal = Büro, Beuthen OS., Redenstraße 5. Siehe Anzeige

### **Landwirtschaftliche Buchführungen**

Buchführungsstelle der Landwirt = schaftskammer Oberschlesien, Oppeln, Moltkestraße 43. Siehe Anzeige

### **Landwirtschaftliche Fachzeitschriften**

Zeitschrift der Landwirtschafts = kammer Oberschlesien in Oppeln.  
Siehe Anzeige

### **Landwirtschaftliche Maschinen und Geräte**

Zelaffte & Seliger, Landmaschinen = Fabrik u. = Handlung, Ratibor OS.  
Siehe Anzeige

Richter, Franz, Breslau 21, Gräb = schener Straße 156/158. Siehe Anzeige

Sad, Rud., Komm. = Ges., Leipzig W 31, Karl = Heine = Straße 90.  
Siehe Anzeige

Siedersleben & Co., W., G. m. b. H., Bernburg a. S. Siehe Anzeige

**Landwirtschaftliche Sämereien**  
 Oberschlesische Saatbaugesellschaft  
 m. b. H., Oppeln OS., Moltke-  
 straße 43. Siehe Anzeige

**Landwirtschaftliche Zeitschriften**  
 Zeitschrift der Landwirtschaftskammer  
 Oberschlesien in Oppeln. Siehe  
 Anzeige

**Lebensversicherungen**  
 Oberschlesische Provinzial-Feuer-  
 sozietät, Oberschlesische Provinzial-  
 Lebens-, Unfall- und Haftpflicht-  
 versicherungsanstalt, Sitz Ratibor  
 OS. Siehe Anzeige

**F. v. Pochow (Original-Saaten)**  
 Saatgutverkaufsgesellschaft m. b. H.,  
 Berlin NW 40, Hindersinstraße 4.  
 Siehe Anzeige I. Kartonblatt

**Melkerverband, Der (Illustrierte Fach-  
 zeitschrift für Tierzucht und Pflege)**  
 Allg. Melker-Verband Deutschlands  
 e. V., Breslau, Teichstraße 14.  
 Siehe Anzeige

**Melkervermittlung**  
 Allg. Melker-Verband Deutschlands  
 e. V., Breslau, Teichstraße 14,  
 Siehe Anzeige

**Metalle und Metallzeugnisse**  
 Metallwerk „Labor“, Beuthen OS.,  
 Reichspräsidentenplatz 8. Siehe  
 Anzeige

**Motor-Grasmäher und -Kultivatoren**  
 Smolchewer & Co., Feldbahn-Fabrik,  
 Zentralbüro Breslau 13, Kaiser-  
 Wilhelm-Straße 48/50. Siehe  
 Anzeige

**Motorpflüge**  
 Daimler-Benz Aktiengesellschaft,  
 Stuttgart-Untertürkheim. Siehe  
 Anzeige II. Kartonblatt

**Hannoversche Maschinenbau-Aktien-  
 Gesellschaft** vormals Georg Ege-  
 storff (Hanomag), Hannover-  
 Linden, Schlepper-Vertrieb  
 Breslau 5, Hohenzollernstr. 27/29.  
 Siehe Anzeige

**Jelaffke & Seliger, Landmaschinen-  
 Fabrik u. -Handlung, Ratibor OS.**  
 Siehe Anzeige

## Ihre Interessen an der Landwirtschaft der Rheinprovinz

pflegen Sie am besten durch das  
**Amtsblatt der Landwirtschafts-  
 kammer für die Rheinprovinz,**  
 Bonn a. Rhein

### Landwirtschaftliche Zeitschrift für die Rheinprovinz

Sie ist die einzige landwirtschaftliche Zeit-  
 schrift, die über die gesamte Rheinprovinz  
 verbreitet wird! Ihre Leser sind vorwiegend  
 die Besitzer der mittleren und großen  
 Landwirtschaftsbetriebe. Anzeigenpreise teilt  
 bereitwilligst mit:

**Landwirtschaftskammer  
 Bonn am Rhein**

### Nähmaschinen

Singer Nähmaschinen Aktiengesell-  
 schaft, Zentrale Breslau 1,  
 Schweidnitzer Straße 5, Singer-  
 haus. Siehe Anzeige, II. Karton-  
 blatt

### Oberschlesische Wochenzeitschrift

Wochenschrift für Verwaltung, Wohl-  
 fahrtswesen, Wirtschaft u. Kultur,  
 Ratibor OS. Siehe Anzeige

### Oberschlesischer Verkehrsverband

Oberschlesischer Verkehrsverband e. V.,  
 Vorsitzender: Landeshauptmann  
 Dr. Biontel, Ratibor OS. Siehe  
 Anzeige

### Originalsaatgut

Saatgutverkaufsgesellschaft m. b. H.,  
 Berlin NW 40, Hindersinstraße 4.  
 Siehe Anzeige I. Kartonblatt

### Pettusier Originalsaaten

Saatgutverkaufsgesellschaft m. b. H.,  
 Berlin NW 40, Hindersinstraße 4.  
 Siehe Anzeige, I. Kartonblatt

### Pferde aller Rassen

Verbände Oberschlesischer Pferde-  
 züchter, Oppeln OS., Moltkestr. 43.  
 Siehe Anzeige

### **Pflanzkartoffeln**

Oberschlesische Saatbaugesellschaft  
m. b. H., Oppeln OS., Moltke-  
straße 43. Siehe Anzeige

Schlesische Saatgut A.-G., Vertriebs-  
gesellschaft für anerkannte Saaten,  
Breslau 10, Matthiasplatz 5  
(Landwirtschaftskammer). Siehe  
Anzeige

### **Pflüge aller Art**

Sad., Rud., Komm.-Gef., Leipzig  
W 31, Karl = Heine = Straße 90.  
Siehe Anzeige

### **Pflugseile f. Drahtseile**

### **Phosphat-Düngemittel**

„Ceres“ Aktiengesellschaft für chem.  
Produkte, Ratibor OS. Siehe  
Anzeige

### **Reparaturwerkstätte für Nähmaschinen**

Singer Nähmaschinen Aktiengesell-  
schaft, Zentrale Breslau 1,  
Schweidnitzer Straße 5, Singer-  
haus. Siehe Anzeige, II. Karton-  
blatt

### **Rindviehzuchtverbände**

Verband Oberschlesischer Rindvieh-  
züchter, Oppeln OS., Moltkestr. 43.  
Siehe Anzeige

Verband Schlesischer Rindviehzüchter  
e. V., Geschäftsstelle: Breslau 18,  
Rennbahnstraße. Siehe Anzeige

### **Roggen (Original F. v. Lochow's Pet- tuser Winter-Sommerroggen)**

Saatgutverkaufsgesellschaft m. b. H.,  
Berlin NW 40, Hinderfinsstraße 4.  
Siehe Anzeige I. Kartonblatt

### **Rundholz**

Grünfeld Holzverwertung Aktien-  
gesellschaft, Beuthen OS. Siehe  
Anzeige

### **Saatgetreide**

Oberschlesische Saatbaugesellschaft  
m. b. H., Oppeln OS., Moltke-  
straße 43. Siehe Anzeige

### **Saatgutverkaufsgesellschaften (S.B.G.)**

Saatgutverkaufsgesellschaft m. b. H.,  
Berlin NW 40, Hinderfinsstraße 4.  
Siehe Anzeige I. Kartonblatt

### **Saatkartoffeln**

Botta, Oswald, Landesprodukten-  
Großhandlung, Gleiwitz, Güter-  
bahnhof (Kohlenstrang), Telefon  
3878; Filiale Hindenburg OS.,  
Kronprinzenstr. 214, Telefon 4074

### **Saatzuchtwirtschaften**

Saatgutverkaufsgesellschaft m. b. H.,  
Berlin NW 40, Hinderfinsstraße 4.  
Siehe Anzeige

### **Samen- und Samengroßhandlungen**

## **Wilhelm Alms**

Samenbau und Samen-Großhandlung

**Frankfurt a. M., Oberrad**

Spezialitäten:

Rübensamen in allen Sorten,  
hochgezüchtete Gemüsesaaten,  
Grassaat für Wiesen- und Weiden-Anlagen  
Preisliste auf Verlangen

Klee- und Grassamenbau- und -Ver-  
kaufs-Genossenschaft für Schlesien  
e. G. m. b. H., Breslau 10. Siehe  
Anzeige

Schlesische Saatgut A.-G., Vertriebs-  
Gesellschaft für anerkannte Saaten,  
Breslau 10, Matthiasplatz 5  
(Landwirtschaftskammer). Siehe  
Anzeige

Späth L., Samengroßhandlung,  
Berlin, Baumshulienweg. Siehe  
Anzeige I. Kartonblatt

## **E. G. Zwahr, Görlitz**

Gegr. 1849

### **Samenhandlung**

für Landwirtschaft und Gartenbau

Spezialität:

Klee- und Grassaaten

Weideanlagen

Runkelrübensamen

I a Serradella

Blumen-

und Gemüsesamen

Bitte Preisliste anfordern!



### **Sanitäre Einrichtungen**

Krawczynski & Schapke, Ingenieur-  
büro, Breslau 8, Vorwerkstraße 30.  
Siehe Anzeige

### **Schlepper**

Daimler = Benz = Aktiengesellschaft,  
Stuttgart = Untertürkheim. Siehe  
Anzeige II. Kartonblatt

Hannoversche Maschinenbau-Aktien-  
Gesellschaft vormals Georg Ege-  
storff (Hanomag), Hannover-  
Linden, Schlepper-Vertrieb  
Breslau 5, Hohenzollernstr. 27/29.  
Siehe Anzeige

### **Schnittmaterial (Holz) aller Art**

Grünfeld Holzverwertung Aktien-  
gesellschaft, Beuthen OS. Siehe  
Anzeige

### **Schurig's Original-Pferdebohnen**

Saatgutverkaufsgesellschaft m. b. H.,  
Berlin NW 40, Hindenburgstraße 4.  
Siehe Anzeige I. Kartonblatt

### **Schweinezuchten**

Majorat Oberglogau OS. Siehe  
Anzeige

### **Schweizerische (Meller'sche)**

Allg. Meller-Verband Deutschlands  
e. V., Breslau, Teichstraße 14.  
Siehe Anzeige

### **Schweizervermittlung (Meller)**

Allg. Meller-Verband Deutschlands  
e. V., Breslau, Teichstraße 14.  
Siehe Anzeige

### **Silos**

Vereinigte Windturbinen = Werke  
A.-G., Dresden-Reick 76. Siehe  
Anzeige

### **Singer-Nähmaschinen**

Singer Nähmaschinen Aktiengesell-  
schaft, Zentrale Breslau 1,  
Schweidnitzer Straße 5 (Singer-  
haus). Siehe Anzeige II. Karton-  
blatt

### **Stallschweizervermittlung**

Allg. Meller-Verband Deutschlands  
e. V., Breslau, Teichstraße 14.  
Siehe Anzeige

### **Stellenvermittlung für Stallschweizer bzw. Meller**

Allg. Meller-Verband Deutschlands  
e. V., Breslau, Teichstraße 14.  
Siehe Anzeige

### **Superphosphate**

„Ceres“ Aktiengesellschaft für chem.  
Produkte, Ratibor OS. Siehe  
Anzeige

### **Techn. Öle, Fette und Treibriemen**

Klichowski M., vorm. Klichowski  
& Schröder, Breslau 21, Kopisch-  
straße 7. Siehe Anzeige

### **Tondachsteine**

Oberschlesische Tondachsteinfabrik  
Wiesner & Co. G. m. b. H.,  
Falkenberg OS. Siehe Anzeige

### **Traktoren**

Daimler = Benz = Aktiengesellschaft,  
Stuttgart = Untertürkheim. Siehe  
Anzeige II. Kartonblatt

### **Transmissionsseile f. Drahtseile**

### **Trauermagazine**

Weber's Trauermagazin, Otto,  
Berlin W 56, Mohrenstraße 45.  
Siehe Anzeige I. Kartonblatt

### **Verkehrsverband**

Oberschlesischer Verkehrsverband e. V.,  
Vorständen: Landeshauptmann  
Dr. Piontek, Ratibor OS. Siehe  
Anzeige

### **Versicherungen aller Art**

Oberschlesische Provinzial = Feuer =  
sozietät, Oberschlesische Provin-  
zial-Lebens-, Unfall- und Haft-  
pflicht-Versicherungsanstalt, Sitz:  
Ratibor OS. Siehe Anzeige

### **Wagenplanen**

Deutsche Bindegarn = Gesellschaft m.  
b. H., Hamburg-Wandsbek, Haupt-  
straße 171. Siehe Anzeige

### **Waldjamen**

Mehler & Co., Karl, G. m. b. H.,  
Neugabel, Kreis Sprottau in  
Schlesien. Siehe Anzeige

### **Wasserversorgungen**

Krawczynski & Schapke, Ingenieur-  
büro, Breslau 1, Vorwerkstr. 30.  
Siehe Anzeige

### **Weizen (Original Salzmlünder Standard-Winterweizen)**

Saatgutverkaufsgesellschaft m. b. H.,  
Berlin NW 40, Hindenburgstraße 4.  
Siehe Anzeige I. Kartonblatt

**Wenzel (Original Salzmünder  
Winterweizen)**  
Saatgutverkaufsgesellschaft m. b. H.,  
Berlin NW 40, Hindersinstraße 4.

**Werbdruck**

Buchdruckerei Heinrich & Co.,  
G. m. b. H., Hindenburg OS.

Buchdruckerei Oberschlesische Volks-  
stimme G. m. b. H., Gleiwitz OS.  
Siehe Anzeige

**Wertpapiere (An- und Verkauf)**

Coseler Bankverein Aktiengesellschaft,  
Cosel OS. Siehe Anzeige

Hansabank Oberschlesien Aktien-  
gesellschaft, Hauptbank in Beuthen  
OS. Siehe Anzeige erste innere  
Deckelseite

**Windturbinen**

Vereinigte Windturbinen = Werke  
A.-G., Dresden-Reick 76. Siehe  
Anzeige

**Zeitschrift für die Provinz Oberschlesien**  
Wochenchrift für Verwaltung, Wohl-  
fahrtswesen, Wirtschaft und Kultur,  
Katibor OS. Siehe Anzeige

**Zeitschriften, Landwirtschaftliche**  
Zeitschrift der Landwirtschaftskammer  
Oberschlesien in Oppeln. Siehe  
Anzeige

**Zeitungsdrukerei**

Buchdruckerei Heinrich & Co.,  
G. m. b. H., Hindenburg OS.

Buchdruckerei Oberschlesische Volks-  
stimme G. m. b. H., Gleiwitz OS.  
Siehe Anzeige

**Zuchtpferde**

Verbände Oberschlesischer Pferde-  
züchter, Oppeln OS., Moltkestr. 43.  
Siehe Anzeigen

**Zuchtschweine**

Majorat Oberglogau OS. Siehe  
Anzeige

**Zuchtviehabsatz**

Verband Schlesischer Rindviehzüchter  
e. V., Geschäftsstelle: Breslau 18,  
Kernbahnstraße. Siehe Anzeige

Verband Oberschlesischer Rindvieh-  
züchter, Oppeln OS., Moltkestr. 43.  
Siehe Anzeige



# Die Wohnbevölkerung nach dem Gebietsumfange vom 31. Dezember 1928 sowie die Bewegung der Bevölkerung während des Jahres 1928

Kreis *) = Stadtkreis Provinz	Wohnbevölkerung am 16. Juni 1925 nach dem Gebiets- umfange vom 31. Dezember 1928	Lebend- geborene	Tot- geborene	Ehe- schließungen	Sterbefälle (ohne Totgeb.)	Darunter vor Vollendung des 1. Lebensjahres gestorbene Kinder
1. Beuthen*) .....	86 881	2 017	54	815	1 371	314
2. Beuthen-Larnowitz .....	79 029	2 605	36	815	1 063	468
3. Cosel .....	81 189	2 477	48	712	1 263	358
4. Falkenberg ... ..	38 772	1 062	24	303	518	116
5. Gleiwitz*) .....	95 572	2 197	57	859	1 106	276
6. Groß-Strehlitz .....	77 077	2 507	39	730	1 089	343
7. Grottkau .....	39 585	989	21	303	587	166
8. Guttentag .....	18 052	630	17	146	238	87
9. Hindenburg*) .....	122 671	2 906	92	1 225	1 686	409
10. Kreuzburg .....	53 197	1 243	42	431	729	143
11. Leobischütz .....	81 957	1 949	54	555	1 245	196
12. Neisse*) .....	32 604	630	11	231	562	77
13. Neisse .....	69 355	1 699	38	527	1 007	218
14. Neustadt*) .....	95 370	2 370	46	775	1 370	295
15. Oppeln*) .....	41 507	1 366	55	348	740	140
16. Oppeln .....	128 063	4 041	56	1 138	1 701	489
17. Ratibor*) .....	49 072	1 025	31	354	744	144
18. Ratibor .....	58 168	1 809	22	502	857	269
19. Rothenberg OS. ....	52 771	1 653	27	428	745	208
20. Tost-Gleiwitz .....	78 516	2 529	43	740	1 177	374
Provinz Oberschlesien.. ....	1 379 408	37 704	813	11 937	19 798	5 093



# Die land- und forstwirtschaftlichen Betriebe nach der Bodenbenutzung

Größtenklasse der einzelnen Betriebe	Gesamtzahl der Betriebe	Gesamtfläche der Betriebe ha	Landwirtschaftlich benutzte Fläche				Forstwirtschaftlich benutzte Fläche ha
			insgesamt ha	Ackerland ha	Gartenland ha	Wiese und gute Weide ha	
0 Ar (Forstbetriebe)	155	111 422,6	—	—	—	—	110 110,3
0,1 Ar bis unter 5 a	218	20,6	6,8	1,3	5,5	0,0	0,4
5 „ „ „ 50 a	31 068	6 726,2	6 051,8	5 048,1	768,2	235,5	93,0
50 „ „ „ 2 ha	31 737	42 811,0	33 545,2	28 643,9	991,1	3 910,2	6 207,4
2 ha „ „ 5 „	25 347	95 566,5	83 871,5	71 598,2	1 445,6	10 827,7	4 327,0
5 „ „ „ 10 „	16 353	140 192,4	114 124,1	96 964,8	1 634,5	15 524,8	16 568,2
10 „ „ „ 20 „	8 488	137 738,8	115 363,5	99 356,2	1 353,0	14 654,3	14 033,6
20 „ „ „ 50 „	2 473	83 780,5	66 562,1	59 070,0	663,0	6 829,1	14 105,7
50 „ „ „ 100 „	154	17 119,2	10 219,1	8 569,9	131,1	1 518,1	6 195,6
100 „ „ „ 200 „	191	72 673,9	27 557,8	23 657,2	144,3	3 756,3	42 318,5
200 „ „ „ 500 „	310	134 496,8	95 152,3	81 997,0	528,1	12 637,2	32 102,4
500 „ „ „ 1000 „	53	52 246,4	34 245,9	29 088,7	188,4	4 968,8	14 589,8
1000 „ und darüber . .	5	10 712,7	6 349,4	4 982,3	38,2	1 328,9	3 781,6
<b>zusammen</b>	<b>116 552</b>	<b>905 507,6</b>	<b>593 059,5</b>	<b>508 977,6</b>	<b>7 891,0</b>	<b>76 190,0</b>	<b>264 433,5</b>
Außerdem Kleingärten unter 5 a	13 132	298,2	—	—	298,2	—	—

# Die Unbauflächen der wichtigsten Fruchtarten

1913 und 1926—1928

Provinz Ober- schlesien — Jahr	Ge- samt- fläche	Wiesen		Weiden		Ackerland zusammen einschl. der Acker- weidej	Weizen	
		Riesel	Andere	Dauer-	Acker-		Winter- frucht	Som- mer- frucht
1	2	3	4	5	6	7	8	9
1913 *)	967 572	69	490	11 401	1 739	558 584	50 399	2 880
1926	968 917	1 113	68 022	13 158	2 217	551 715	49 772	1 508
1927	971 042	1 669	67 552	13 661	1 729	553 208	50 732	2 853
1928	970 996	1 553	67 591	14 416	2 061	551 352	50 890	1 437

Provinz Ober- schlesien — Jahr	Roggen		Gerste		Hafer	Kartoffeln Früh- und Spätartof- feln	Zuckerrüben	
	Winter- frucht	Som- mer- frucht	Winter- frucht	Som- mer- frucht			zur Rübenge- winnung	zur Samen- gewinn- nung
	10	11	12	13	14	15	16	17
1913 *)	146 753	857	406	50 508	106 591	96 181	16 161	211
1926	143 373	426	2 723	47 537	99 673	95 553	15 695	269
1927	136 438	755	3 604	48 307	102 630	96 986	17 112	185
1928	138 986	714	4 402	46 041	99 994	98 006	17 969	115

\*) 1913 Bodenbenutzung nach dem jetzigen Gebietsumfang.

## Die Hektarerträge der wichtigsten Fruchtarten

1909—1913 und 1926—1928

Provinz Oberschlesien — Jahr	Win- ter	Som- mer	Win- ter	Som- mer	Win- ter	Som- mer	Hafer	Erb- sen	Acker- (Sau-) boh- nen
	Weizen		Roggen		Gerste				
1	2	3	4	5	6	7	8	9	10
1909—1913 ....	20,2	17,2	17,7	13,4	21,7	—	21,2	14,5	17,1
1926 .....	12,9	13,4	12,5	10,2	17,1	15,0	17,8	12,5	14,9
1927 .....	17,9	16,2	14,6	12,1	20,5	20,1	20,5	13,8	15,8
1928 .....	20,4	18,7	17,9	14,7	19,4	22,6	19,4	15,9	14,1
Staat 1928 ....	23,4	24,0	18,5	13,9	25,6	23,2	20,9	16,5	19,1

Provinz Oberschlesien — Jahr	Wicken	Spät- kartof- feln	Zucker- rüben zur Zucker- fabri- kation	Futter- rüben (Runk- feln)	Raps und Rüb- sen	Klee	Lu- zerne	Heu von	
								Riesel- wie- sen	an- deren
	11	12	13	14	15	16	17	18	19
1909—1913 .....	15,4	141,2	302,8	414,7	15,3	49,3	50,4	49,3	36,7
1926 .....	11,8	95,9	211,9	302,2	13,2	49,0	53,0	45,5	38,3
1927 .....	13,4	152,2	273,2	386,7	17,1	54,8	63,7	46,1	38,8
1928 .....	14,8	146,1	240,5	327,3	14,8	41,3	45,2	39,8	30,9
Staat 1928 ....	15,0	154,7	243,3	346,9	14,1	42,7	47,5	46,3	34,1

## Der Viehbestand Oberschlesiens

am 1. Dezember 1928

Kreise *)=Stadtkreise	Zahl der Vieh- halten- den Haus- haltung.	Pferde	Maul- tiere, Maul- esel u. Esel	Rindvieh	Schafe	Schweine	Ziegen	Zahme Kaninck.	Feder- vieh	Gege- hühner u. Gege- innen	Bienen- stöcke (Bienen- völker)	Besond. ermittelte Hunde	
												Gesamt- zahl der Hunde	davon f. steuer- pflichtig
1	2	3	4	5	6	7	8	9	10	11	12	13	14
Beuthen*) .....	2 564	909	4	245	11	1 825	861	3 092	11 618	6 519	14	1 785	1 351
Beuthen- Larnowitz ...	5 905	1 177	12	2 984	28	6 303	2 493	4 885	28 994	16 719	279	1 168	1 097
Gosel .....	11 695	6 896	30	28 168	1 019	26 683	8 783	5 082	105 729	61 415	1 927	6 033	5 440
Falkenberg .....	6 297	4 614	12	25 858	1 965	22 839	5 736	3 533	79 101	48 212	1 973	4 343	4 150
Gleiwitz*) .....	2 986	1 171	3	1 047	5	3 632	1 940	3 879	25 949	14 500	152	2 150	1 919
Groß-Strehlitz..	11 208	5 376	52	22 492	3 034	21 607	6 489	4 274	91 238	47 948	1 944	6 116	5 794
Grottkau- Guttentag....	5 439	6 095	18	29 675	1 565	27 038	4 614	2 331	90 885	53 714	1 825	4 573	4 450
Guttentag .....	2 833	1 969	3	8 342	18	10 829	832	1 198	26 899	14 820	835	1 977	1 847
Hindenburg*)...	6 331	1 205	4	520	6	4 179	2 411	6 126	24 698	13 351	11	1 350	1 242
Kreuzburg .....	7 682	6 331	11	22 417	2 039	33 366	4 484	8 574	96 028	52 462	1 559	3 869	3 849
Leobichütz .....	12 423	9 101	7	45 380	58	39 749	13 232	3 818	180 172	101 871	2 808	7 204	6 988
Neisse*) .....	1 018	426	2	1 035	1	1 042	1 019	1 270	8 478	5 017	150	987	915
Neisse .....	8 551	8 610	54	48 725	1 227	33 351	11 327	4 198	146 590	86 396	2 999	6 130	5 749
Neustadt .....	13 549	8 522	24	47 414	1 764	45 301	12 672	5 822	157 771	91 819	2 820	7 338	6 397
Oppeln*) .....	1 391	458	—	318	—	680	521	1 800	7 028	4 503	97	850	800
Oppeln .....	21 636	8 200	17	41 626	722	36 016	15 114	6 895	145 493	87 919	3 154	10 746	10 214
Ratibor*) .....	2 285	813	1	1 853	1	1 753	1 425	2 872	11 246	5 993	193	1 370	1 341
Ratibor .....	9 925	4 650	20	23 264	757	20 276	8 289	4 901	81 955	48 054	1 841	4 285	3 871
Rosenberg O.E..	8 728	5 642	11	21 999	2 720	34 686	3 994	5 180	85 004	47 783	2 047	5 292	4 846
Loß-Gleiwitz...	10 785	6 649	27	21 806	627	22 910	5 097	4 241	93 506	53 240	1 444	5 663	5 632
Prov. Oberschles.	153 411	88 814	312	395 218	17 617	394 065	111 333	327 223	1 498 382	862 255	28 072	83 229	77 892



# Niefammer's Landwirtschaftliche Güteradreßbücher

herausgegeben mit amtlicher Unterstützung, enthalten reichhaltige Angaben über Grundsteuerreinertrag, Gesamtgröße, Flächenverteilung, Zahl der Rinder, Pferde, Schafe, Schweine, vorhandene industrielle Anlagen, Besitzer, Pächter, Verwalter, Post, Telegraph, Eisenbahn usw.

Bisher erschienene Bände:

Vd.	I. Pommern 1928 . . . . .	<i>RM</i>	19.—	22.—
"	II. Grenzmark Posen = Westpreußen mit Freistaat Danzig und Reg.= Bez. Marienwerder 1922 . . . . .	"	13.—	15.—
"	III. Ostpreußen 1922 . . . . .	"	19.—	22.—
"	IV. Mecklenburg = Schwerin und Strelitz 1928 . . . . .	"	19.—	22.—
"	V. Provinz Sachsen 1929 . . . . .	"	22.—	25.—
"	VI. Provinz Hessen = Nassau I. Reg.=Bez. Wiesbaden 1927 . . . . .	"	8.—	10.—
"	II. Reg.=Bez. Kassel 1929 . . . . .	"	12.—	15.—
"	VII. Brandenburg 1929 . . . . .	"	22.—	25.—
"	VIII. Hannover 1922 . . . . .	"	17.—	20.—
"	IX. Freistaat Sachsen 1925 . . . . .	"	22.—	25.—
"	X. Westfalen 1921 . . . . .	"	17.—	20.—
"	XI. Oldenburg 1914 . . . . .	"	8.—	10.—
"	XII. Rheinprovinz 1928 . . . . .	"	22.—	25.—
"	XIII. Anhalt 1924 . . . . .	"	10.—	12.—
"	XIV. Braunschweig 1920 . . . . .	"	8.—	10.—
"	XV. Baden 1921 . . . . .	"	8.—	10.—
"	XVI. Schlesien 1921 . . . . . (Ein Verzeichnis der an Polen abgetretenen Gebietsteile ist beigelegt)	"	19.—	22.—
"	XVII. Lippe = Waldeck . . . . .	<i>RM</i>	8.—	10.—
"	XVIII. Groß = Thüringen 1923 . . . . .	"	17.—	20.—
"	XIX. Bayern 1927 . . . . .	"	19.—	22.—
"	XX. Württemberg mit Reg.=Bez. Sig= maringen (Hohenzollern) 1926 . . . . .	"	19.—	22.—
"	XXI. Schleswig 1927 . . . . .	"	19.—	22.—
"	XXIb. Lübeck, Landesteil Oldenburg und Freistaat 1929 . . . . .	<i>RM</i>	3.—	nur broschiert
"	XXII. Freistaat Hessen (erscheint in Kürze) ca.	<i>RM</i>	12.—	ca. 15.—

Ausführliche Prospekte und Probebogen kostenlos vom  
Verlag von Niefammer's Adreßbüchern  
Leipzig C 1, Seeburgstraße 57

# Inhaltsverzeichnis

	Seite
<b>Vorwort</b> . . . . .	III
<b>Geleitwort des Landwirtschaftskammer-Präsidenten Franzke</b>	IV
<b>Abkürzungen</b> . . . . .	V
<b>Die Land- und Forstwirtschaft der Provinz Oberschlesien.</b>	
<b>Von Dr. W. Gralla</b> . . . . .	VI
<b>Aufbau der Landwirtschaftskammer Oberschlesien</b>	
Landwirtschaftliche Kreiskommission . . . . .	XVI
Zusammenstellung der der Landwirtschaftskammer an- geschlossenen Tierzuchtverbände . . . . .	XIX
<b>Verzeichnis der Güter</b>	
Stadtkreis Beuthen und Landkreis Beuthen-Larnowik	1
Landkreis Cosel . . . . .	5
= Falkenberg . . . . .	19
= Groß-Strehlik . . . . .	33
= Grottkau . . . . .	52
= Guttentag . . . . .	85
Stadtkreis Hindenburg . . . . .	91
Landkreis Kreuzburg . . . . .	93
= Leobschütz . . . . .	109
Stadt- und Landkreis Neisse . . . . .	155
Landkreis Neustadt . . . . .	198
Stadt- und Landkreis Oppeln . . . . .	221
= " " Ratibor . . . . .	239
Landkreis Rosenberg . . . . .	251
Stadtkreis Gleiwik und Landkreis Loß-Gleiwik . . . . .	268
<b>Ortsverzeichnis</b> . . . . .	289
<b>Namenverzeichnis</b> . . . . .	299
<b>Bezugsquellenverzeichnis</b> . . . . .	335
<b>Statistische Angaben, 4 Seiten Tabellen</b> . . . . .	343
<b>Anzeigenteil</b>	

# Drillt und hackt mit Saxonia-Geräten!

## Die Original-Saxonia-Drillmaschine



**ist die bevorzugte Maschine des kühl rechnenden und fortgeschrittenen Landwirtes.**


Sie ist unerreicht und unerreichbar in Bauart, Ausführung u. Leistung; allein in Deutschland.

Weit über 100 000 Maschinen arbeiten zur Freude ihrer Besitzer.

Man verlange Drucksachen.

## Die Original-Saxonia-Hackmaschine

steht auf gleicher überragender Höhe! Sie erhielt an allen Konkurrenzen wegen ihrer besonderen Vorzüge Anerkennungen und Auszeichnungen.



**Letzter beispielloser Erfolg:** Die Saxonia-Hackmaschinen wurden bei der großen Hauptprüfung der D. L. G. 1926 als einzige Maschinen mit zwei 1. Preisen nebst silbernen Medaillen ausgezeichnet.

**W. Siedersleben & Co. G.m.b.H., Bernburg**

# J. Gralka, Drahtwaren-Fabrik



**Hindenburg**

Oberschlesien

Gartenstraße 2

Gegründet 1890

Fernsprecher  
2826

**Drahtwaren aller Art, Eisen-Konstruktionen pp.**



## Hölzer jeder Art

liefern am schnellsten und billigsten

**Raudener Holzverwertung • Vowinckel & Richtberg**  
**Ratiborhammer OS.**

**Säge- und Hobelwerke in:**  
Ratiborhammer, Ratibor, Nieder-Kuznitska  
Zembowitz, Paprotsch, Quid-ad-te, Corvey

## FRANZ RICHTER

**Breslau 21**  
**Gräbschener Straße 156/8**

Fernruf 31703

liefert sämtliche



**Maschinen und Geräte**  
des landwirtschaftlichen Bedarfs  
sowie Ersatzteile aller Art  
zu vorteilhaften Preisen



## Bank für Landwirtschaft

Aktiengesellschaft

**Filiale Breslau**

✱

Sparkonten

—  
Ausführung  
aller bankmäßigen  
Geschäfte

—  
Kredite

✱

**Breslau V, Tauentzienplatz 11**

Telefon 22 341

**Bau landwirtschaftl. Bahnen**  
**Motor-Triebwagen**  
**Motor - Grasmäher**  
**Motor-Traktoren**

**Smoschewer & Co.**  
**Breslau**

# Fordson-Traktoren

## Ford-Lastkraftwagen

## Ford-Personenkraftwagen

Zu beziehen durch:

**„ARO“** Automobil-Reparatur-Werkstatt  
 Inh. Arthur Rahner  
**OPPELN**, Königshütter Straße 2  
 (am Bahnhof)

**Autorisierte Vertretung der Ford-Motor-Comp.**  
 Fordern Sie Vertreter-Besuch!  
 Telephon 550

*Hast Du irgend ein Gemäuer, Wohnhaus, Stallung oder Scheuer,  
 Villa, Schuppen und Remise, – einen Schafstall auf der Wiese  
 oder sonst was einzudachen, mußt Du es mit Dachstein machen.*

*Mit dem Falkenberger Stein  
 Wirst Du stets zufrieden sein.*



**WIESNER & CO, G.M.B.H. FALKENBERG O.S.**

FERNSPRECHER FALKENBERG NR. 5

# Metallwerk „Labor“

## Beuthen OS., Reichspräsidentenplatz Nr. 8

Telefon Nummer 3061

Besondere Erzeugnisse: „**NIKUL**“-Lagerweißmetall D. R. P. a.  
**Solo-Bronze, die hochwertige Phosphorbronze** ges. gesch.  
**Solo-Schweißdrähte und Schweißmittel für alle Zwecke**  
(Bronze, Kupfer, Aluminium)

### Eine Organisation, die Ihnen alle Artikel

**Maschinen, Werkzeuge, Natur- und  
Industrie-Erzeugnisse,**

die Sie brauchen, aber gewöhnlich in Ihrem  
Ort oder in der nächsten Stadt nicht finden,

### **liefert,**

haben Sie schon lange gewünscht.

Wenden Sie sich an

## **LOEBEL-UNIVERSAL-BÜRO**

**Beuthen OS., Redensstraße 5**

Telefon 4904, Schließfach 103

wo Sie für alles kostenlose Angebote erhalten

Lieferungs-Geschäft für Landwirt-  
schaft, Industrie, Handwerk, Bau-  
gewerbe und Behörden

Wenn Du bauest  
Wenn Du säest  
Wenn Du erntest

# Saul Cohn

**Inhaber: Staub**

**Eisen- und Eisenwaren-  
Großhandlung**

## **Ratibor OS.**

**Oderstraße 13**

Fernsprecher 811 und 812

Gründungsjahr 1862

# Heinrich Krüger, Beuthen OS.

Fernsprech-Anschluß 3759

Ältestes oberschlesisches Spezialgeschäft für Ausführung  
von Isolierungs-Arbeiten für Kälte- und Wärmeschutz.

Lieferung sämtlicher Isolierungs-Materialien



# Coseler Bankverein Akt.-Ges. C o s e l O S.

Telefon-Sammel-Nr. 345

Reichsbahn-Giro-Konto: Oppeln

Postscheck-Konto: Breslau 572

## *Zweigstellen in Gnadenfeld und Kandrzin OS.*

Annahme von Spareinlagen zu höchsten Zinssätzen.

Errichtung von Giro- und Scheck-Konten. – Ankauf von Wechseln.

Beleihung von Wertpapieren. – Kredite gegen Bürgschaft usw. –

An- und Verkauf von Wertpapieren

Verkauf und Umwechslung ausländischer Geldsorten

# Krawczynski & Schapke

Fernruf 53 103

**BRESLAU 1**

Vorwerkstraße 30

INGENIEUR-BÜRO

**Wasserversorgungen, Kanalisationen  
für Gemeinden, Gutshöfe, Badeorte usw.**

**Heizungs- und sanitäre Anlagen aller Art**

als Be-, Entwässerungs- und Warmwasserversorgungsanlagen, Feuerlösch-  
einrichtungen für Schlösser, Landhäuser, Krankenhäuser, Sanatorien,  
öffentliche Bauten usw.

Elektrisch-automatische Wasserversorgungen, Selbsttränken, Bohrungen  
auf Wasser, Enteisungen, Kläranlagen

Fachmännische Beratung bei Umbauten, Erneuerungen, Instandsetzungen  
Langjährige Erfahrungen. – Erste Referenzen.

# Pferde

nur bester Qualität  
für jeden Gebrauchszweck  
vermitteln

Verbände Oberschlesischer Pferdezüchter  
Oppeln, Moltkestraße 43

## Majorat Oberglogau OS.

dem Verband Schlesischer Schweinezüchter und dem  
Kontrollring der Schweinezüchter Kr. Cosel und Neu-  
stadt OS. angeschlossen, hat aus folgenden Zuchten:

### ZUCHT-TIERE

jeglichen Alters, gesund und kräftig  
**stets zu verkaufen!**

Dominium Stiebendorf: Edelschweine

Dominium Repsch: Veredeltes Landschwein

Dominium Blaschewitz: Berkshire und Cornwallschweine

Anfragen sind zu richten an das

## Majorat Oberglogau OS.

## Vermittlung bester Pferde

für jeden Gebrauchszweck

Verbände Oberschlesischer Pferdezüchter  
Oppeln, Moltkestraße 43



# Herkules - Windturbinen

unerreicht in Leistung u. Haltbarkeit  
Spezialität: Wasserversorgung von  
Gemeinden. Betrieb von Mühlen und  
Maschinen. Elektrizitäts-Erzeugung.

## Grünfutter-Silos

aus Metall, solid. Bauart, höchster Nutzen durch  
Steigerung des Ertrags. - Anschaffungs-Kosten  
machen sich in 1 Jahr bezahlt. - Reichskredit.

Vereinigte Windturbinen-Werke, Dresden-Reick 76



Bitte beziehen Sie sich bei Anfragen und Auf-  
trägen auf die Anzeigen im Adreßbuch!

## Karl Mechler & Co.

G. m. b. H.

### Größte Forstbaumschule Schlesiens

unter Aufsicht der Forstabteilung der Landwirtschaftskammer  
in Breslau und des Hauptausschusses für forstliche Saatgutenerkennung

280-300 Morgen unter Forstkultur. Es kommen nur Forst-  
pflanzen eigener Anzucht mit bester Bewurzelung zum Ver-  
sand. Lieferbar jede Pflanzenart und Menge. Interessenten sind  
zum Besuche der Baumschule jederzeit herzlich eingeladen.  
Verlangen Sie Preisliste

Station:

Ottendorf

Krs. Sprottau

Neugabel Kr. Sprottau, Schlesien

## Oberschlesische Treuhand, Gleiwitz OS.

handelegerichtlich eingetragen

### Inhaber: Treuhanddirektor Paul Kandziora

Oeffentlich angestellter und beedeter Büchersachverständiger für die Provinz  
Oberschlesien, von der Industrie- und Handelskammer Oppeln. / Gerichtlich  
beedeter Büchersachverständiger für die Gerichte der Landgerichtsbezirke  
Gleiwitz, Beuthen, Ratibor OS.

Büro: Gleiwitz, Bahnhofstraße 39, I. - Telefon 4902



# KERZEN

Haushalt- u. Christbaumkerzen, Advents- u. Rauchtischkerzen  
Geburtstags- und Luxuskerzen, Altar- und Kommunionkerzen  
Beste Qualitäten!                      Günstige Preise!

## Carl Wolff, Neisse

**Wachswaren- und Kerzen-Fabrik**

Gegründet 1794

Telefon Nr. 120

# Jelaffke & Seliger

## Ratibor

Landmaschinen-Fabrik und -Handlung



Motorpflüge  
Automobile  
Reparaturen

Wir bitten, die Anzeigen im Adreßbuch zu  
beachten und bei Anfragen und Aufträgen auf  
die Anzeigen im Adreßbuch Bezug zu nehmen!

# Landwirte,

bezieht nur vom deutschen  
Mineralöl-Handel!

Auto- Trecker- Maschinen- Zylinder-  
Oele und -Fette, Treibriemen und  
sonstigen technischen Bedarf, Lacke,  
Farben, Planen, Decken usw. liefert  
prompt und preiswert seit Jahren

## M. Klichowski

vorm. Klichowski & Schröder

Breslau 21, Kopischstraße 7

Telefon 33 633



„Deutsche“  
Qualitäts-  
marke



liefert zu Fabrikpreisen!

Deutsche  
Bindegarn Gesellschaft  
m. b. H.

Hamburg-Wandsbek

Tel.-Adr.: Bindgarnzentral-Hamburg

Eingeführte Vertreter gesucht!

## Nach der obereschlesiſche Landwirt

hat ein großes Interesse daran, daß

1. die obereschlesiſche Wirtschaft gefördert und damit die Kaufkraft der Bevölkerung gehoben wird;
2. als Vorbedingung dafür die Verkehrsmittel und Verkehrswege vermehrt, verbessert und verbilligt werden.

Darum muß der obereschlesiſche Landwirt diejenige Stelle tatkräftig unterstützen, die sich in erster Linie mit diesen Aufgaben befaßt.  
Wer dazu bereit ist, trete bei dem

## Obereschlesiſchen Verkehrsverband e.

Vorsitzender: Landeshauptmann Dr. Piontek, Ratibor OS.  
Hauptaufgaben des Verbandes u. a.: Ausbau des obereschlesiſchen Verkehrsnetzes (Eisenbahnen, Wasserstraßen, Autobus, Flugzeug, Landstraßen) und Verbilligung der Frachts- und Personentarife.

Beitrittsformulare und Satzungen sind bei der Geschäftsstelle des Obereschlesiſchen Verkehrsverbandes in Ratibor, Landeshans, erhältlich.  
Beitrag im Einzelfalle nach gegenseitiger Vereinbarung.

**Jeder**

**oberschlesische**

**Landwirt**

der fortschreiten und nicht zurück-  
bleiben will, muß Bezieher der

**Zeitschrift der  
Landwirtschaftskammer  
Oberschlesien**

sein. Der Bezugspreis beträgt nur 40 Pfg. je  
Monat; Bestellungen nimmt jedes Postamt  
oder der Briefträger entgegen



Die  
**Oberschlesische  
Fürstentums-Landschaft**

**R A T I B O R**

Eisenbahnstraße Nr. 17

seit 1770 das bewährte Kreditinstitut  
gewährt Hypothekendarlehen zu bil-  
ligen Zinssätzen auf landwirtschaft-  
lich genutzte Grundstücke

Fernsprecher Nr. 2824 / Postscheckkonto: Breslau Nr. 44630

---

**Schlesische  
Landschaftliche Bank  
zu Breslau**

**Zweigniederlassung Ratibor**

Ratibor, Eisenbahnstraße 17

Amtliche Hinterlegungsstelle

**Bankmäßige Geschäfte aller Art**

Fernsprecher Nr. 3264 / Reichsbankgirokonto  
Postscheck - Konto: 12227

WOCHENSCHRIFT FÜR OBERSCHLESIENS AUFSTIEG

DIE



WOCHENSCHRIFT FÜR VERWALTUNG, WOHLFAHRTSWESEN, WIRTSCHAFT UND KULTUR  
 VIERTELJÄHRL. DURCH DIE POST 150 RM. U. 18 PF. BESTELLEGELD

Die Zeitschrift erscheint im 4. Jahrgang. Sie dient der öffentlichen Erörterung oberschlesischer Fragen und ist außerdem das Sprachrohr der Provinzial-Verwaltung und des Oberschlesischen Verkehrs-Verbandes.

# Grünfeld Holzverwertung

Aktiengesellschaft




BEUTHEN OS.

Depeschen-Anschrift:

Holzverwertung Beuthenoberschl.

Fernsprecher Sammelnummer: 3341



Großhandlung

mit Grubenholz, Rundholz und Schnitt-  
material aller Art aus eigener Erzeugung





## **steigern Ihren Umsatz!**

Der anspruchsvolle Drucksachenverbraucher schätzt den Qualitätsdruck; er weiß, daß mittelmäßige Drucksachen teurer sind, als Qualitätsdrucke. Wollen Sie schon bald bessere Drucke kennen lernen, schreiben Sie uns sofort, damit wir Ihnen Muster der von uns ausgeführten Arbeiten vorlegen können. Modernste Maschinen, geschulte Fachleute garantieren beste, technische und künstlerische Ausführung unserer Drucksachen

**Buchdruckerei**  
**Oberschlesische Volksstimme**  
**GmbH., Gleiwitz**  
**Fernruf 5131**

# Ceres

Aktiengesellschaft für chem. Produkte

## Ratibor



Superphosphat

Ammoniak-

Superphosphat

Knochenmehle

Knochenfett

Knochenleim

und Lederleim

T e l e f o n :

Stadtkontor Nr. 62/2062

Fabrik: Hohenbirken Nr. 4

**Telegramm-Adresse: „Ceres“**

# **Verband Oberschlesischer Rindviehzüchter**

**Oppeln, Moltkestr. 43**

Fernsprecher: Nummern 1154-1155

\*

Nachweis und Vermittelung von  
schwarzbuntem, rotbuntem und  
rotem Zuchtmaterial.

## **Die Zuchtorganisation des ober- schlesischen Landwirtes.**

# **Jeder Landwirt**

Schließt sich der

**Buchführungsstelle**

**der Landwirtschaftskammer Oberschlesien  
in Oppeln an**

Gegen mäßige Kostenberechnung werden übernommen:  
**Laufende Buchführungsaufträge**, Revisionen abgeschlossener  
Wirtschafts-Bücher, Aufstellung von Jahres-Abschlüssen,  
Inventuraufnahmen pp.

Aufträge und Anfragen sind zu richten an die Buchführungs-  
stelle der Landwirtschaftskammer in Oppeln, Moltkestr. 43



**Der oberchlesische Landwirt**

bestellt

**Saatgetreide  
Pflanzkartoffeln  
Gämereien**

besonders für

**Wiesen  
Weiden  
Feldfutterbau**

nur bei der

**Oberschlesische Saatbaugesellschaft**

m. b. H.

Moltkestraße 43 Oppeln O S. Telefon 1154/55



# „Provinz bleibt Provinz“

lautet übereinstimmend das **anerkenkende Urteil** unserer Versicherten, die wir von der Sorge einer Vernichtung von Hab und Gut befreit, oder die sich bei uns die Anwartschaft auf einen ruhigen, beschaulichen Lebensabend und Sicherstellung ihrer Angehörigen erworben haben.

**Sind ihnen die besonderen Vorzüge der ober-schlesischen provinziellen Versicherungsunternehmen bekannt?**

1. Da es sich um gemeinnützige Anstalten handelt, werden alle Versicherungen zum Selbstkostenpreis geboten!
2. Die Beiträge der Versicherten fließen in den verschiedensten Formen wieder in die ober-schlesische Wirtschaft zurück; das Geld bleibt also in Oberschlesien!
3. Die restlose Erfüllung der übernommenen Verpflichtungen wird unbedingt und zu jeder Zeit garantiert! Die Anstalten arbeiten in engster Anlehnung an die Provinz!

**Versäumen Sie deshalb nicht, Ihre Versicherungen nur den heimischen Provinzial-Versicherungsanstalten zuzuführen!**

Unsere Versicherungsweige:

**Feuerversicherung**

**Lebensversicherung**

**Viehversicherung**

**Sterbegeldversicherung**

**Hagelversicherung**

**Haftpflchtversicherung**

**Einbruchdiebstahlversicherung**

**Krankenversicherung**

**Wasserleitungsschädenversicherung**

**Autoversicherungen**

**Oberschlesische Provinzial-Feuersozietät**

**Oberschlesische Provinzial-Lebens-, Unfall- und**

**Haftpflchtversicherungsanstalt**

**Sitz Ratibor**



# In Oberschlesien

*werden täglich für den privaten, geschäftlichen und behördlichen Bedarf große Mengen von Drucksachen benötigt. Eine der*

*leistungsfähigsten*  
**Druckereien**

*die für preiswerte und zeitgemäße Ausführung sämtlicher Druckarbeiten volle Gewähr gibt, ist die*

**BUCHDRUCKEREI  
VERLAGSANSTALT**

# Heinrich & Co. GmbH.

**Hindenburg (Oberschl.), Kronprinzenstraße 390**  
**FORDERN SIE BITTE OFFERTE UND DRUCKMUSTER**



Biblioteka Śląska w Katowicach

Id: 0030000589998



II 145007

*doublet*