Pracownia Biblioteka
Biblioteka Śląska
2038
III
Wydawnictwo — 915/65 30 000 szt.

Tablica Nr. 1.

Polski Górny Śląsk składa się w przybliżeniu z

ziemi ornej	1087,39 km²	czyli	36,00%
łąk	240,68 "	"	7,70%
pastwisk	185,48 "	"	6,30%
lasów	1470,31 "	"	41,00%
dróg	98,20 "	"	3,70%
nieużytków	67,07 "	"	2,80%
pod budynkami	60,01 "	"	2,50%
Razem:	3,209,14 km²	"	100,00%

ilość mieszkańców 980 296

czyli na 1,- km² 311

Statystyka z życia gospodarczego polskiego Górnego Śląska, zawierająca dane z lat 1900-1928.

3537/36

2038
III

Dr. Alberg Katowice 9. I. 36

Par.

5.000

X-2489
2038 III

Śląska Biblioteka Publiczna im. J. P.

Tablica Nr. 2.

Produkcja rolna

	w rocznem przecięciu lat 1900 – 1911.							
	Wyprodukowano w obrębie rejencji Opolskiej ton	sprowadzono						
		z Niemiec ton	z tego z Poznańskiego ton	z zagranicy ton	z tego z		Razem	% od produkcji.–
					kongresówki i Rosji ton	Galicji ton		
Pszenicy	110 535	3845	1044	6097	4024	1894	9942	9,00
Żyta	314 249	31512	19924	5475	1618	3786	36987	11,50
Owsa	268335	1349	264	3716	2795	721	5065	1,90
Jęczmienia	126879	5716	243	16327	4905	5570	22043	17,40
Kartofli	1753 057	26545	10915	31248	27853	854	57793	3,30
Mąki i krup	÷	57187	25988	1855	÷	÷	59042	

Tablica Nr. 3.

Procentowe porównanie otrzymanego przemysłu w stosunku do całego Górnego-Śląska

1.	Kopalń węgla kamiennego	około	75 %
2.	" rudy żelaznej	"	100 %
3.	" " cynkowej i ołowianej	"	85 %
4.	Koksowni	"	49 %
5.	Brykietarni	"	64 %
6.	Wysokich piecy	"	67 %
7.	Odlewni żelaza i stali	"	57 %
8.	Stalowni i walcowni		
	a) półfabrykatów	"	72 %
	b) gotowych wyrobów	"	84 %
9.	Wykończalni	"	46 %
10.	Prażalni blendy (fabryk kwasu siarkowego)	"	100 %
11.	Hut cynkowych	"	100 %
12.	Walcowni blach cynkowych	"	92 %
13.	Hut srebra i ołowiu	"	100 %

Tablica Nr. 4.

Produkcja węgla całego Górnego-Śląska.

w roku	1906	29 653 528	ton
	1907	32 221 971	"
	1908	33 953 856	"
	1909	34 656 638	"
	1910	34 446 094	"
	1911	36 622 969	"
	1912	41 543 442	"
	1913	43 801 056	"

Tablica Nr. 5.

Produkcja węgla polskiego Górnego-Śląska

	1913	1922	1923	1924	1925	1926	1927	w marcu 1928
w miesięcznem przecięciu w latach.	2 666 492	2 131 264	2 208 304	1975 156	1787235	2152 337	2300 970	2593 585
przypada na rok	31 997 904	25 575 175	26 501 648	23 701 872	21 436 820	25828 044	27 611 640	
Wydajność na głowę i szychtę w tonach	1,202	0,594	0,605	0,728	1,023	1,205	1,290	1,36
Zatrudniono przeciętnie pracowników.	89 581	144 605	150 856	126 706	84 222	76 398	76 727	76282
Wydajność pracowników w % od roku 1913.	—	49.42	50,33	60,57	85,11	100,25	107,32	113,15

Tablica Nr 5.

Produkcja węgla polskiego Górnego-Śląska

Tablica Nr. 6.

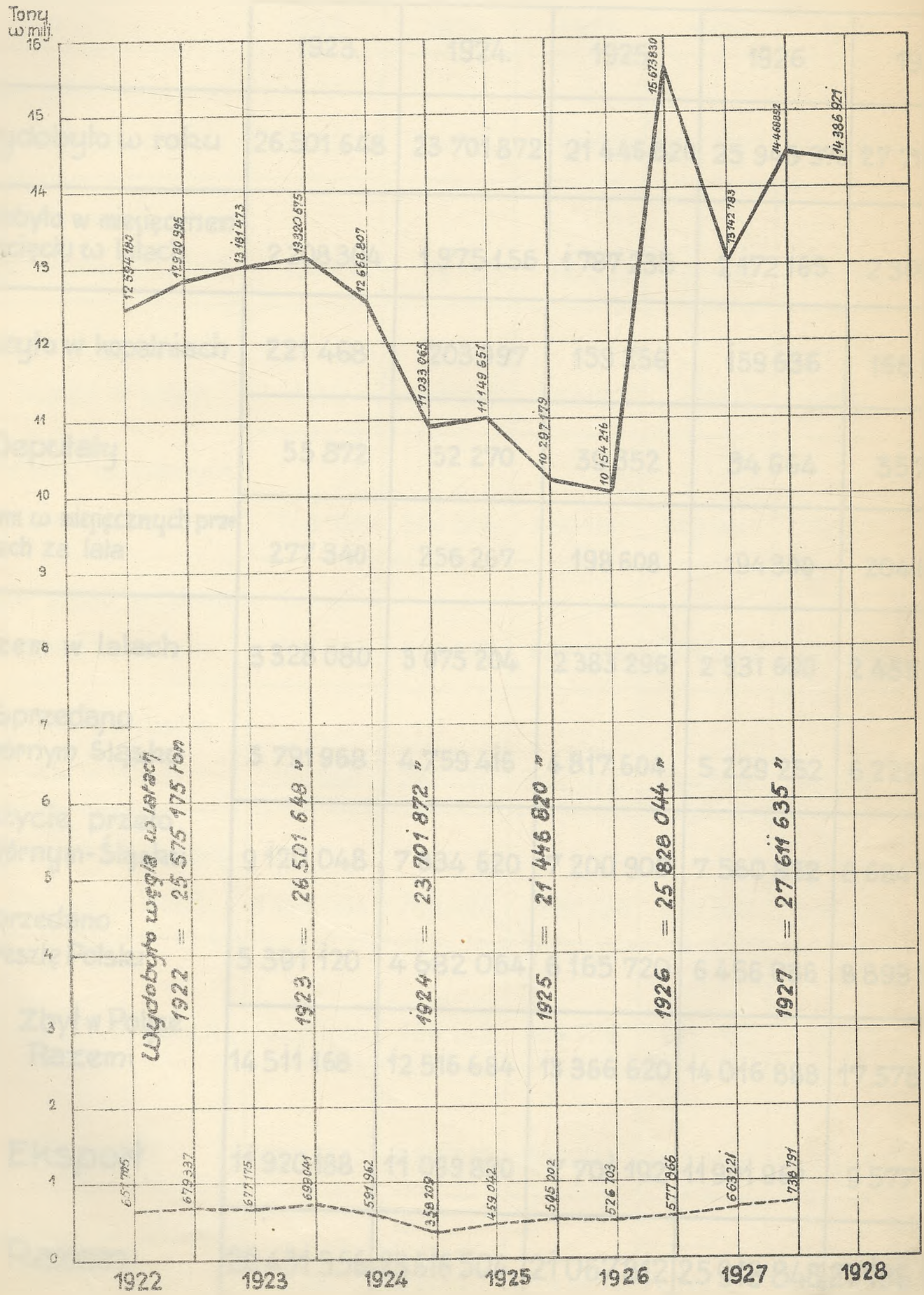
Wydobycie węgla
Produkcja koksu
od 1922 do 1927.
Tony w milj.
16
15
14
13
12
11
10
9
8
7
6
5
4
3
2
1
0
12 594 180
12 980 985
13 181 473
13 320 675
12 656 807
11 033 065
11 149 651
10 297 179
10 154 246
15 673 830
13 342 783
14 468 852
14 386 921
651 795
679 337
671 175
698 041
591 962
359 209
459 042
505 202
526 703
577 865
663 221
738 791
Wydobyto węgla w latach
1922 = 25 575 175 ton
1923 = 26 501 648 "
1924 = 23 701 872 "
1925 = 21 446 820 "
1926 = 25 828 044 "
1927 = 27 611 635 "
1922
1923
1924
1925
1926
1927
1928

Tablica Nr. 7.

Zestawienie wydobycia i zbytu węgla za lata 1923-1927

	1923.	1924.	1925.	1926.	1927.
Wydobyło w roku	26 501 648	23 701 872	21 446 820	25 945 978	27 718 181
Wydobyło w miesięcznem przecięciu w latach	2 208 304	1 975 156	1 787 235	2 172 165	2 309 850
Zużyło w kopalniach	221 468	203 997	159 256	159 636	168 946
Deputaty	55 872	52 270	39 352	34 664	35 703
Razem w miesięcznych przecięciach za lata	277 340	256 267	198 608	194 300	204 649
Razem w latach	3 328 080	3 075 204	2 383 296	2 331 600	2 455 788
Sprzedano na Górnym Śląsku	5 791 968	4 759 416	4 817 604	5 229 252	6 229 007
Zużycie przeto na Górnym-Śląsku	9 120 048	7 834 620	7 200 900	7 560 852	8 684 795
Sprzedano do resztę Polski	5 391 120	4 682 064	6 165 720	6 456 036	8 893 566
Zbyt w Polsce Razem:	14 511 168	12 516 684	13 366 620	14 016 888	17 578 361
Eksport	11 920 188	11 099 820	7 701 192	11 901 960	9 577 780
Razem:	26 431 356	23 616 504	21 067 812	25 918 848	27 156 141

Tablica Nr 7.

Zestawienie ludobójcza i zbyłu węgla

za lata 1923–1927

	1923	1924	1925	1926	1927
[illegible]	[illegible]	[illegible]	[illegible]	2 945 978	2 718 187
[illegible]	[illegible]	[illegible]	[illegible]	2 165	2 309 850
[illegible]	[illegible]	[illegible]	[illegible]	1 036	168 946
[illegible]	[illegible]	[illegible]	[illegible]	664	35 705
[illegible]	[illegible]	[illegible]	[illegible]	300	204 649
[illegible]	[illegible]	[illegible]	[illegible]	600	2 455 788
[illegible]	[illegible]	[illegible]	[illegible]	5 229 252	6 229 007
[illegible]	[illegible]	[illegible]	[illegible]	5 560 852	8 684 795
[illegible]	[illegible]	[illegible]	[illegible]	6 456 036	8 893 566
[illegible]	[illegible]	[illegible]	[illegible]	7 756 888	17 578 361
Eksport	[illegible]	[illegible]	[illegible]	[illegible] 600	3 577 756
Razem	[illegible]	[illegible]	[illegible]	[illegible] 843	27 156 114

Tablica Nr. 7a

Produkcja i zbyt koksu za lata 1923-1927.

	1923	1924	1925	1926	1927	
Wyprodukowano w latach	1 372 208	948 840	962 676	1 112 797	1 400 228	
Wyprodukowano w miejęcznem przecięciu w latach	114 434	70 070	80 223	92 733	116 700	
Zużyto w kopalniach i na deputat w latach	1152	1128	1404	1644	2 119	
Sprzedano na Górnym Śląsku w latach	748 192	504 804	460 860	569 040	773 847	
Zużyto przeto na Górnym Śląsku w latach	749 344	505 932	462 264	570 684	775 966	
Sprzedano do resztę Polski w latach	396 060	282 564	342 072	384 708	563 816	
Zużyto przeto w całej Polsce w latach	1 145 404	788 496	800 736	955 392	1 339 782	
Na eksport w latach	233 928	166 152	106 776	141 768	158 715	
Razem	1 379 332	954 648	907 512	1 097 160	1 498 497	
Produkcja na głowę i szychtę w latach	0·927	0·944	1·416	1·490	1·560	w roku 1913 1·316

Tablica Nr. 7 a

Produkcja i zbyt roboczu

za lata 1923–1927

	1923	1924	1925	1926	1927
Wyprodukowano w latach	1 327 208	948 840	969 276	1 172 757	1 400 228
Wywieziono w latach	116 836	70 000	90 023	92 739	116 700
Zużyto w kopalniach i na eksport w latach	1152	1128	1 004	4 844	2 115
Spożyto na potrzeby Śląska w latach	700 100	324 874	286 850	565 940	773 847
Zużyto przez na potrzeby Śląska w latach	700 944	326 802	287 274	570 784	775 962
Przedano do reszty Polski w latach	326 700	185 326	347 472	384 728	563 816
Zużyto przez w całej Polsce w latach	1 145 400	704 988	600 796	955 512	1 339 782
Na eksport w latach	53 972	56 152	46 176	141 768	158 715
Razem	1 379 332	954 648	907 512	1 097 160	1 498 497
Produkcja na głowę ludności w latach	0 827	0 924	1 416	1 400	1 560
					w roku 1913 1 346

Tablica Nr. 7b.

Produkcja i zbyt brykietów

		1923.	1924.	1925.	1926.	1927.
Wyprodukowano w latach		308 580	345 732	281 976	208 788	244 918
Wyprodukowano w miesięcznem przecięciu w latach.		25 715	28 811	23 498	17 399	20 409
Zużyto w kopalniach i na deputat w latach		948	540	180	72	30
Sprzedano na Górnym-Śląsku w latach		2 772	27 468	23 988	21 192	1 822
Zużyto przeto na Górnym-Śląsku w latach		3 720	28 008	24 168	21 264	1 852
Sprzedano do reszty Polski w latach.		95 784	170 868	193 620	151 896	227 567
Zużyto przeto w całej Polsce w latach		99 504	198 876	217 788	173 160	229 419
Na eksport w latach.		207 252	148 968	62 820	36 732	12 410
Razem		306 756	347 844	280 608	209 892	241 829
Produkcja na głowę i szychtę w latach	1913. 3·428	2·935	2·871	3·181	3·605	4·090

Tablica Nr. 7b

Produkcja i zbyt bydła

	1923	1924	1925	1926	1927
Produkcja ogólna w latach	306 [illegible]	342 [illegible]	2[illegible]	208 768	244 918
Zużycie własne w gospodarstwach produkcyjnych w latach	[illegible]	[illegible]	[illegible]	17 399	20 409
Zużyto w przemyśle i na eksport w latach	[illegible]	540	180	72	30
Sprzedano na Giełdzie Rolnej w latach	[illegible]	[illegible]	[illegible]	21 192	18 22[illegible]
Zbyty poza Giełdą Rolną w latach	3 722	[illegible]	[illegible]	21 284	18 32[illegible]
Produkcja do rzeźni Ruch w latach	[illegible]	[illegible]	[illegible]	151 856	222 367
Zużycie przez rzeźnie Ruch w latach	[illegible]	[illegible]	[illegible]	173 160	229 [illegible]
Na eksport w latach	[illegible]	[illegible]	[illegible]	36 732	12 440
Razem	306 758	342 844	290 608	208 892	244 829
Produkcja na głowę i szacunkowo w latach	913 3·428	2·835	2·871	3·181	3·605	4·030

Tablica Nr. 7 c

Eksport węgla polskiego Górnego-Śląska w latach 1923-1927.

	1923	1924	1925	1926	1927
eksport	11 920 188	11 099 820	7 701 192	11 901 960	9 577 780
w % od produkcji	45,0	47,0	36,0	45,8	34,5
w% od 1923 roku	100,0	93,3	64,7	100,0	80,0
w% do 1926 roku				100,0	80,0

Tablica Nr. 8.

Roczne zużycie węgla w obrębie Górnego Śląska.

	1923	1924	1925	1926	1927
zużycie	8 120 048	7 834 620	7 200 900	7 560 852	8 684 795
w % od produkcji	34,4	28,9	33,6	29,1	31,3
w% od roku 1926				100,0	114,9

Tablica Nr. 9.

Roczny zbyt węgla polskiego Górnego Śląska do reszty Polski.

Przecięcie lat 24do27 = 6 352 813 ton, czyli wzrost roczny w tych 4 latach = 5,00% rocznie.

	1923	1924	1925	1926	1927
zbyt	5 391 120	4 682 064	6 165 720	6 456 036	8 893 566
w % od produkcji	20,4	19,8	28,8	24,8	32,1
w % od 1923 roku	100,0	87,0	114,4	120,0	165,0
w% od 1926 roku				100,0	137,7

Tablica Nr. 9 a.

Produkcja oraz zużycie węgla wszystkich czterech Zagłębi węglowych w Polsce za rok 1927my.

	Zagłębie Górno-Śląskie	Zagłębie Dąbrowieckie	Zagłębie Krakowskie	Zagłębia Cieszyńskie	Razem	
	27 718 181	7 646 614	2 440 419	213 343	38 018 557	
Zużycie węgla:						
A: eksport w tonnach	9 577 780	1 891 363	7 197	57 896	11 534 236	całkowity eksport.
B: w kraju						
a) w Polsce bez G.Śląska (bez zużycia węgla przez kopalnie i na deputaty.)	8 893 566	4 775 398	2 047 609	89 671	15 806 244	
b) na Górnym Śląsku (bez zużycia węgla przez kopalnie i na deputaty.)	6 229 007	÷	÷	÷	6 229 007	25 760 810 zużyto w Polsce
c) przez kopalnie i na deputaty	2 455 788	839 881	363 988	65 902	3 725 559	
razem: A+B	27 156 141	7 506 642	2 418 794	213 469	37 295 046	

Tablica Nr. 10.

Zestawienie

naładunku węgla kolejami normalnotorowemi

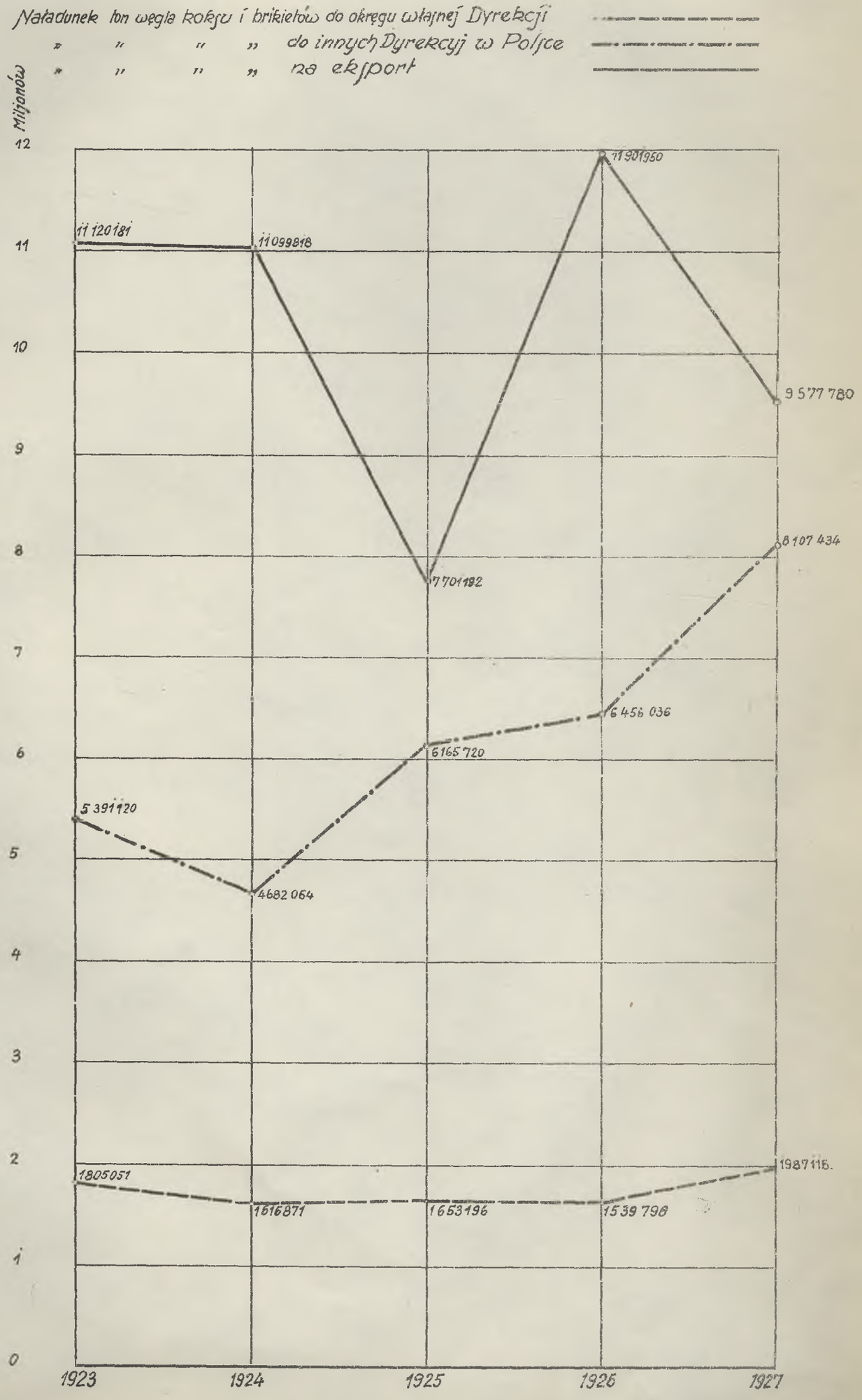

Tablica Nr. 10a.

Zestawienie roczne wysyłki węgla, koksu i brykietów kolejami normalnotorowemi.

1. do kraju ————————
2. zagranicę —·—·—·—
3. Razem ————————

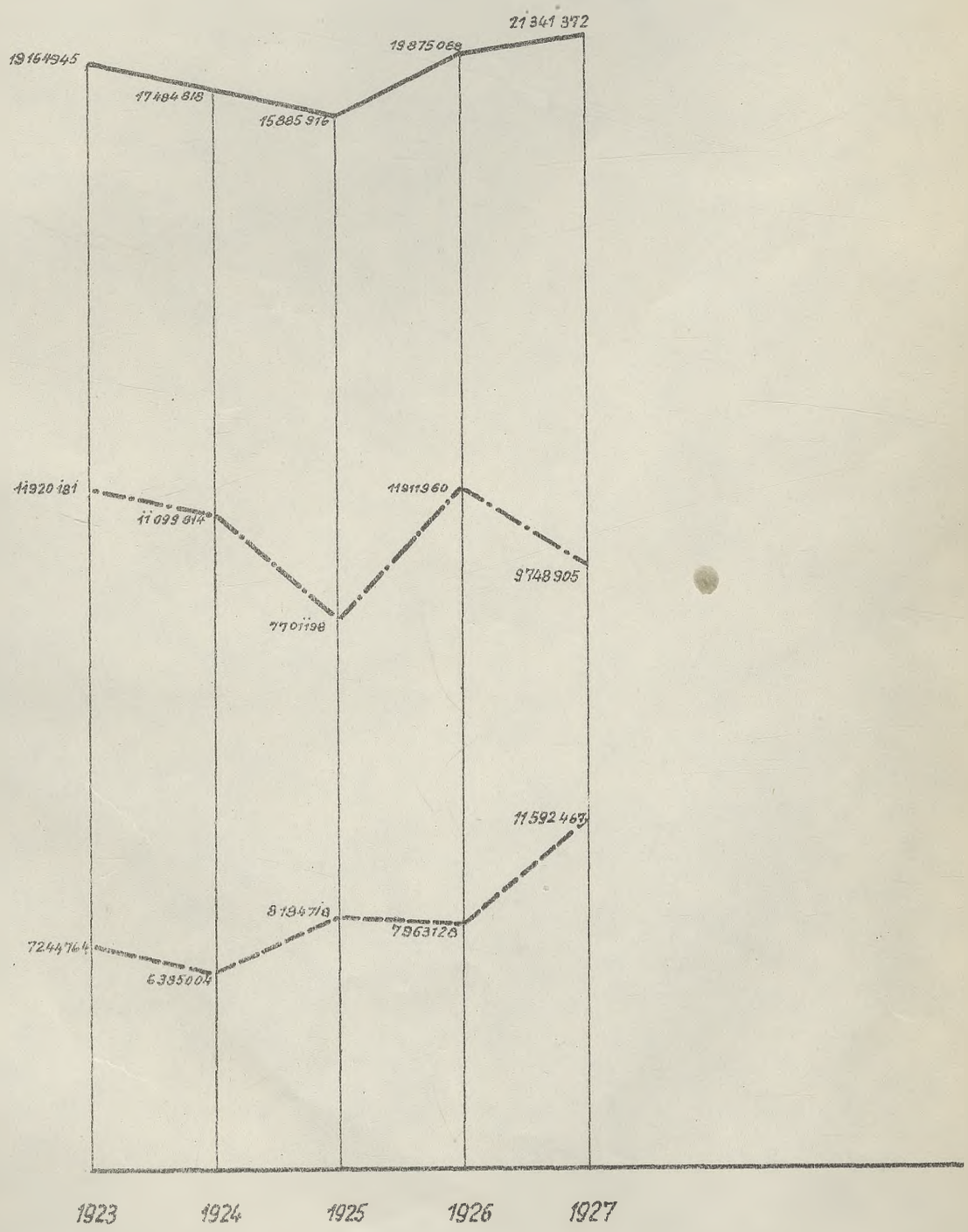

Tablica Nr. 11.

Eksport

——— węgla

- - - - - - - w % od produkcji

w latach od 1922 do 1927.

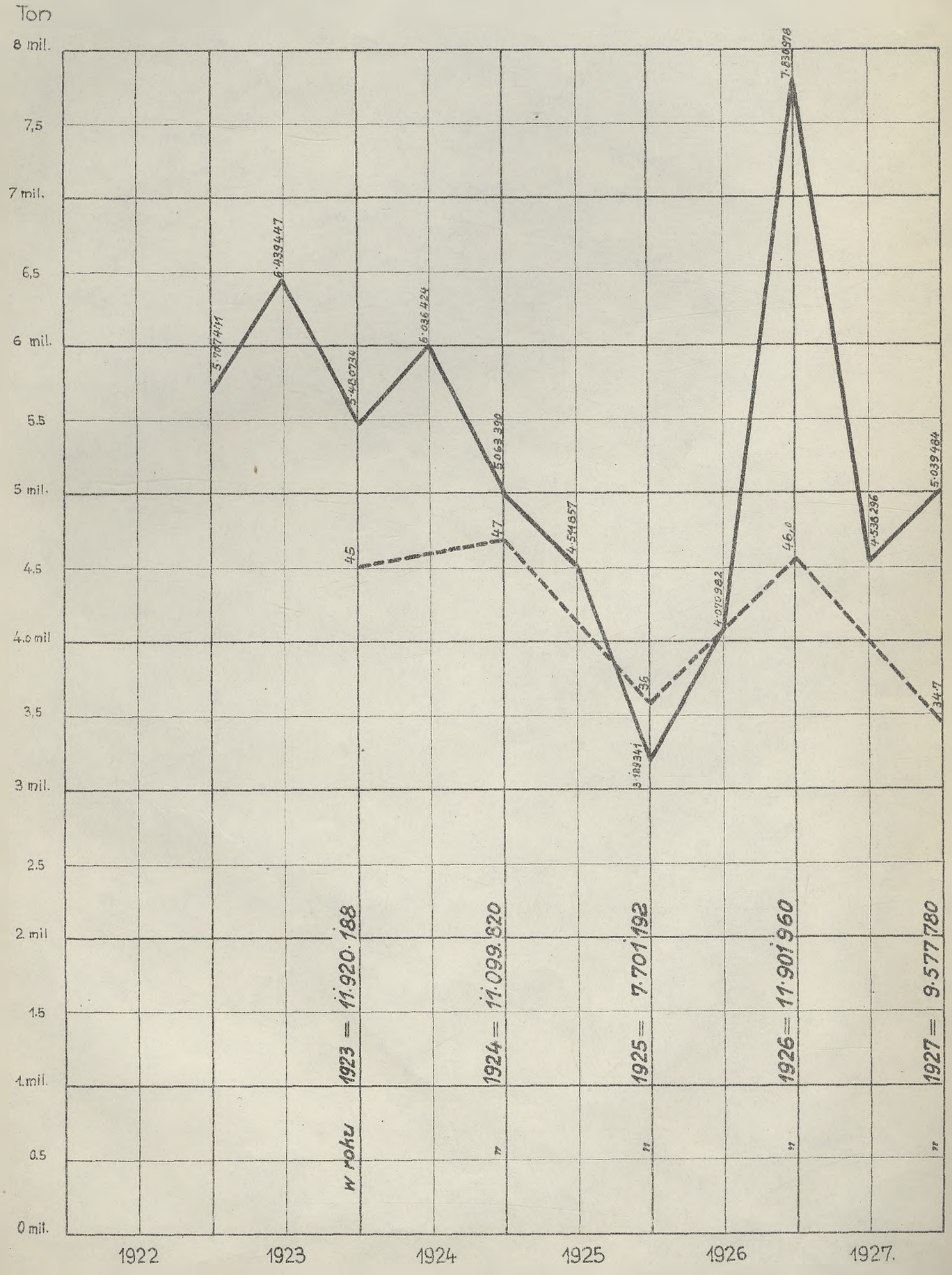

Tablica Nr. 12.

------ Eksport węgla na rynki naturalne: Niemcy, Austrja, Czechy, Węgry, Gdańsk

——— Eksport węgla na rynki nadbałtyckie: Danja, Szwecja, Norwegja, Łotwa, Estonja, Litwa z Kłajpedą

—·—·— Eksport węgla na rynki południowe: Włochy, Jugosławja, Szwajcarja.

——— Eksport węgla na rynki różne: Rynki różne obejmują: rynek rosyjski, rumuński, węgiel okrętowy oraz wszystkie inne rynki o charakterze dorywczym.

W latach od 1922 do 1927.

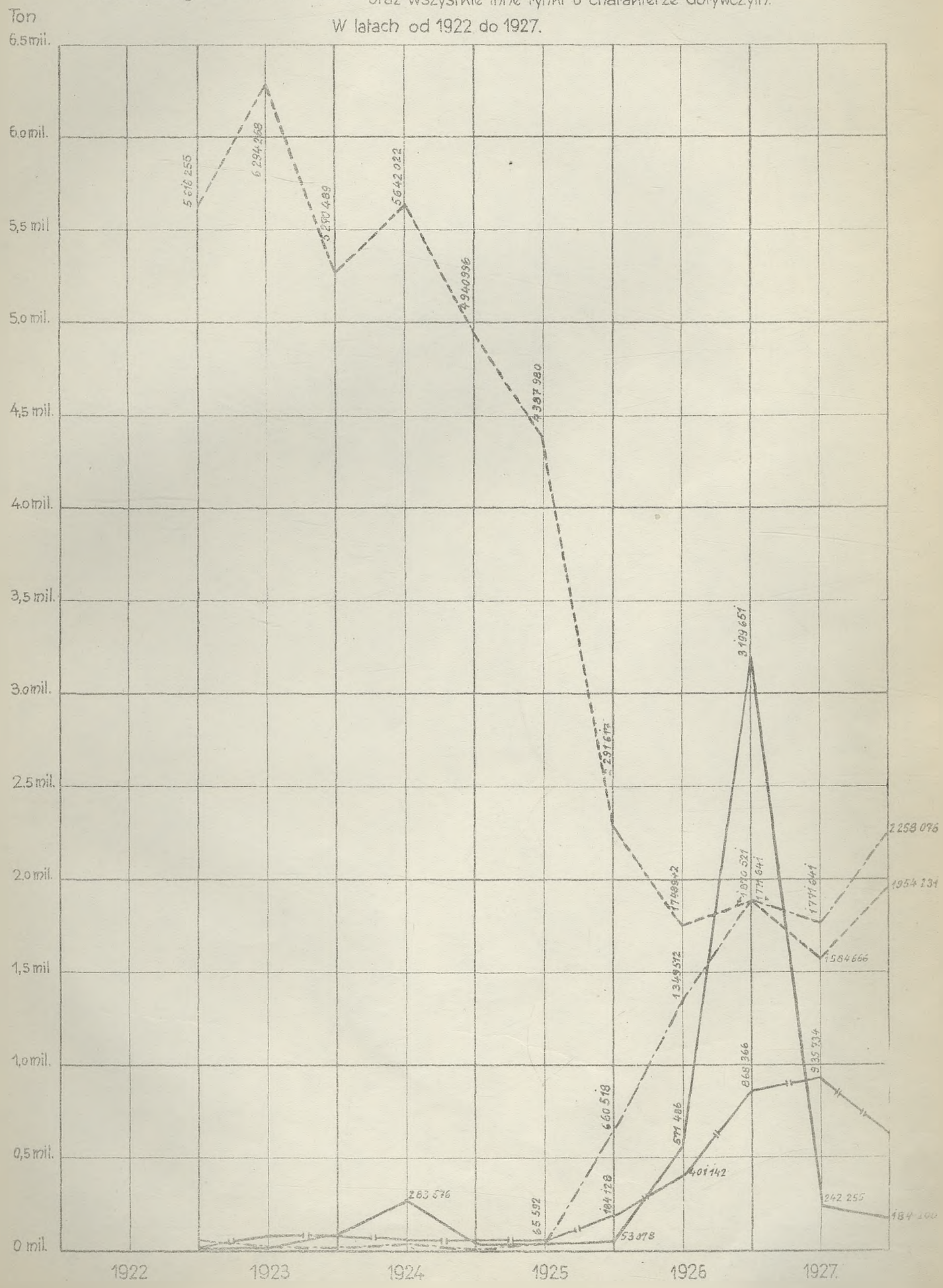

Tablica Nr. 13.

Zbyt węgla rozmaitemi środkami komunikacyjnemi w latach.

	1912	1913	1922	1923	1924	1925	1926	1927
a) furmankami.	841 562	825 623	425 170	451 214	401 892	435 289	629 243	678 531
% od produkcji	2,0	2,0	1,8	1,7	1,7	2,0	2,5	2,6
b) koleją wąskotorową	1984 341	1947 828	1017 699	846 565	802 066	921 608	1115 586	1328 634
% od wydobycia	4,8	4,5	4,0	3,2	3,4	4.3	4.3	5,1
c) kolejami prywatnemi	4 874 419	4954 887	3 080 599	3 023 377	2 289 385	2 100 854	2183 428	2 646 869
% od wydobycia	11,8	11.3	12.1	11,4	9,7	10,0	8,4	10,0
d) drogą wodną na Przemszy	23 630	24 348	3 482	966	801	6995	15 841	19 345
% od wydobycia	0,06	0,06	0,01	÷	÷	0,03	0,06	0,07
e) drogą wodną na Odrze	2 697 338	2 675 889	897 993	719 717	832 680	461 791	232 995	93 546
% od wydobycia	6,0	6,0	3,5	2,8	3,5	2,3	0,9	0,4
f) koleją normalnotorową bez Poz. e	27917722	29 908 640	16 673 606	19 981 473	18 115 442	16 201 721	20 662 430	21 400 969
% od wydobycia	67,5	66,3	65,4	75,5	76,9	75.6	80,0	77,6
g) koleją normalnotorową łącznie Poz. e	30 615 060	32 584 529	17 571 599	20 701 190	18 948 122	16 683 572	20 895 425	21 494 515
% od wydobycia	73,5	74,3	68,9	78,3	80,4	77,9	80, 9	78,0
h) Inne środki komunikacji oraz własne zużycie wzgl. na hałdach	1,9	1,9	13,3	5,4	4.8	5,8	3,9	4.3

Tablica Nr. 14.

Produkcja oraz wywóz za granice cynku surowego w latach 1912 i 1913 oraz w latach 1922-1927

w tonach

	1912	1913	1922	1923	1924	1925	1926	1927
Całego świata	985 000	1000800	719300	953600	1004900	1132000	1223300	1334300
Ameryki	314500	314500	345200	490300	494200	555100	617100	623500
w% od całego świata	32,0	31,45	48,0	51,4	49,42	49,0	46,7	46,7
Niemiec	269200	261100	72000	32400	41500	58600	68300	84100
w% od całego świata	27,3	28,11	10,0	3,5	4,15	5,2	5,12	6,3
niemieckiego Górnego-Śląska	168500	169400	÷	÷	÷	÷	÷	÷
w% od całego świata	17,1	16,94	÷	÷	÷	÷	÷	÷
polskiego Górnego-Śląska	÷	÷	75600	83847	77908	98131	106594	129847
w % od produkcji całego świata	÷	÷	10,5	8,9	7,77	8,68	8,0	9,7
w % od produkcji Niemiec	÷	÷	105,0	260,0	187,2	160,0	156,0	154,5
w % od produkcji Ameryki	÷	÷	21,90	17,3	15,8	17,7	17,2	20,8
w % od 1922 roku polskiego Górnego-Śląska	÷	÷	÷	110,9	103,0	130,0	141,0	172,0
Ameryka plus Polski Górny-Śląsk w % od całego świata	÷	÷	58,5	60,3	57,19	57,68	54,7	56,4
Wywóz za granice	36839	39937	24531	59675	56571	66817	97661	115080
w % od produkcji polskiego Górnego-Śląska	÷	÷	35,5	71,0	72,5	68,2	91,2	90,0
pozostało w kraju do przeróbki %	÷	÷	64,5	29.0	27,5	31,8	8,8	10,0

Tablica Nr.15.

Produkcja za lata 1922-1927.

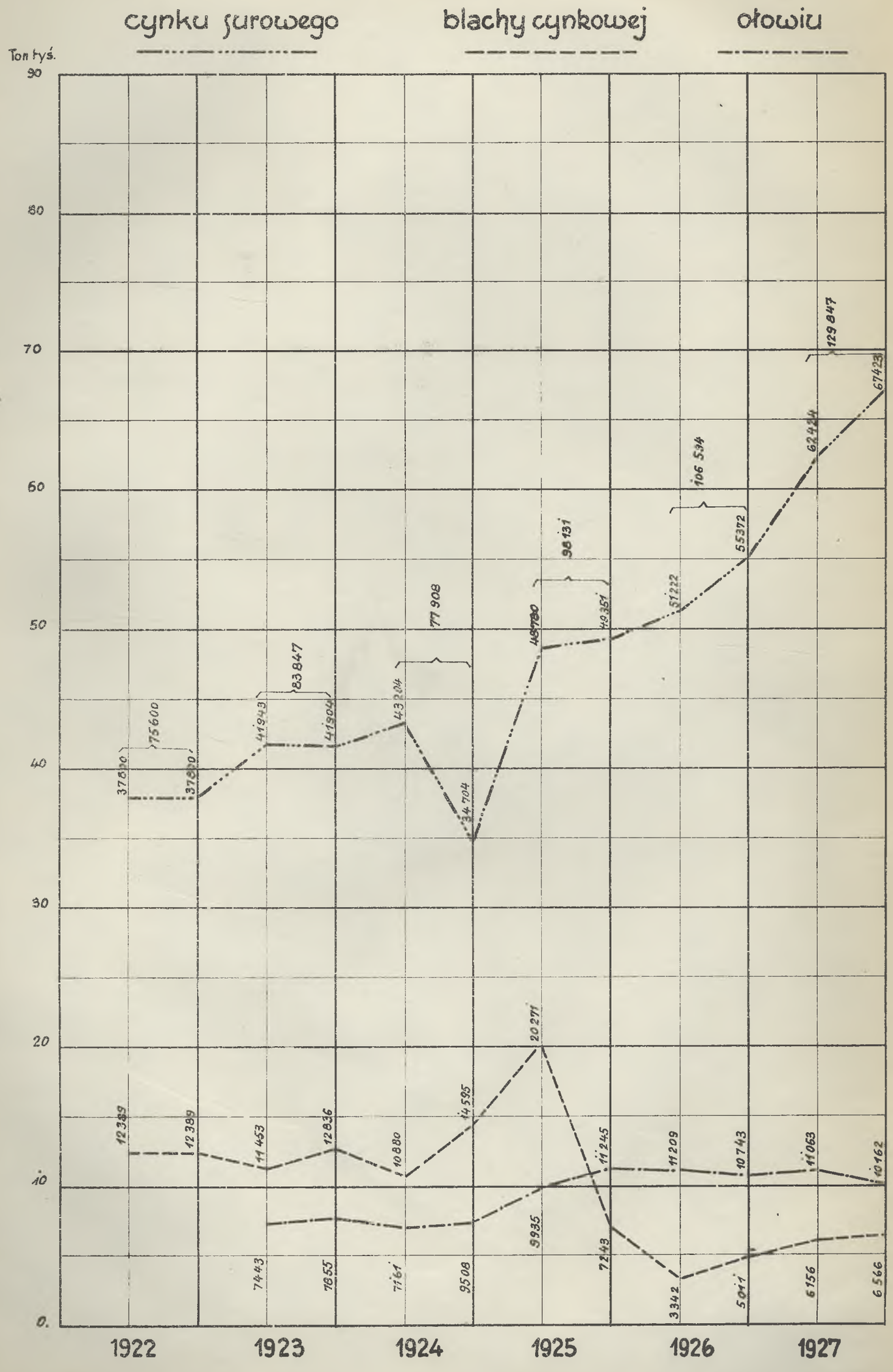

Tablica Nr. 16.

Zbyt cynku w kraju —·—·—·—

Zbyt ołowiu w kraju — — — — —

Zbyt blachy cynkowej w kraju —+—+—+—

za lata 1923 – 1927.

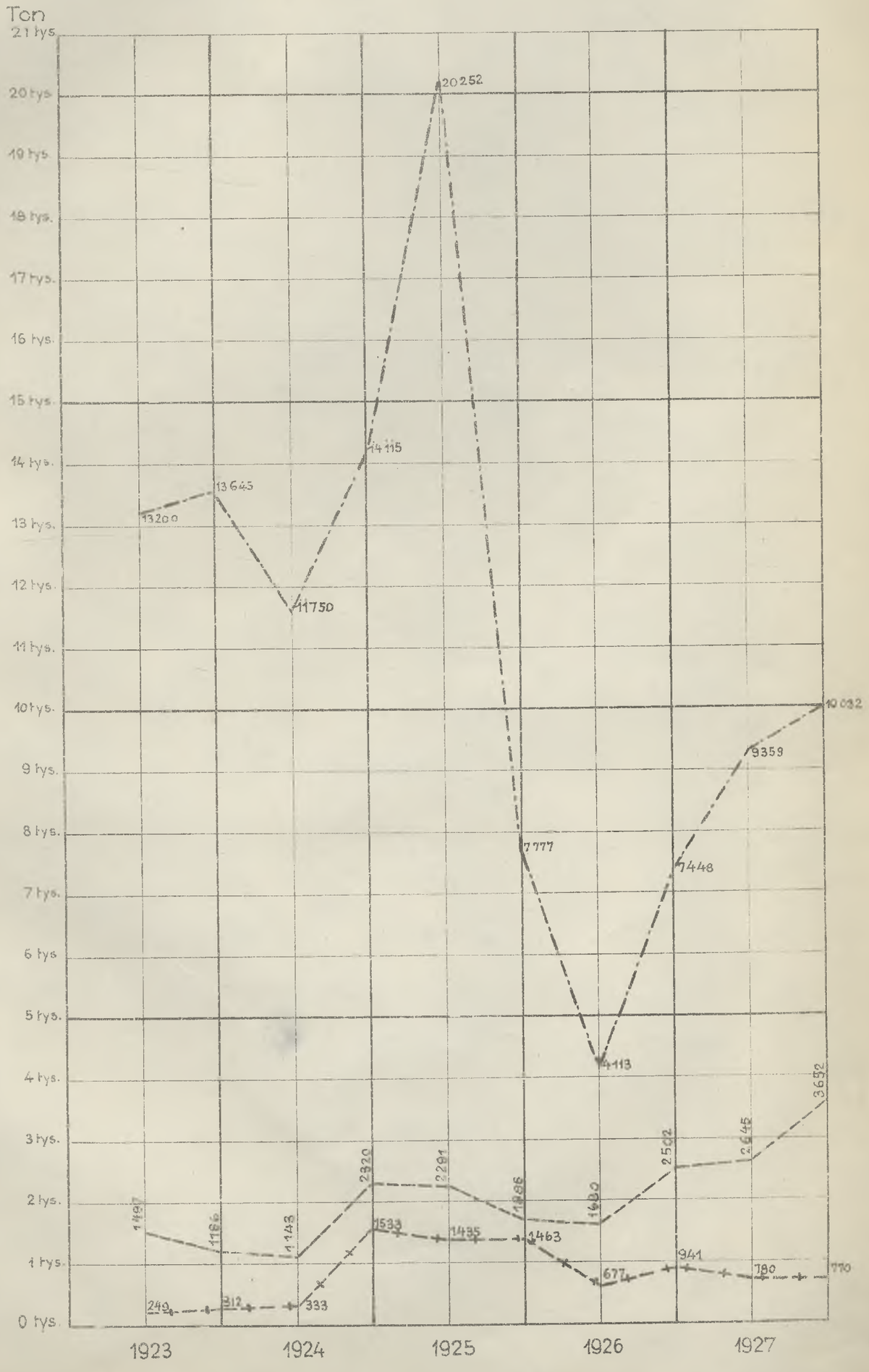

Tablica Nr. 17.

+—+—+—+ Produkcja hutnicza
---------- Produkcja stali surowej
—·—·—·— Produkcja walcowni
—·—·—·— Produkcja surówki żelaza

} od 1923 do 1927 r.

W ½ roczu roku 1913go wynosiła produkcja hutnicza 454 458 ton
" " " " " " " " stali surowej 557 826 "
" " " " " " " " walcowni 414 726 "
" " " " " " " " surówki żelaza 306 642 "

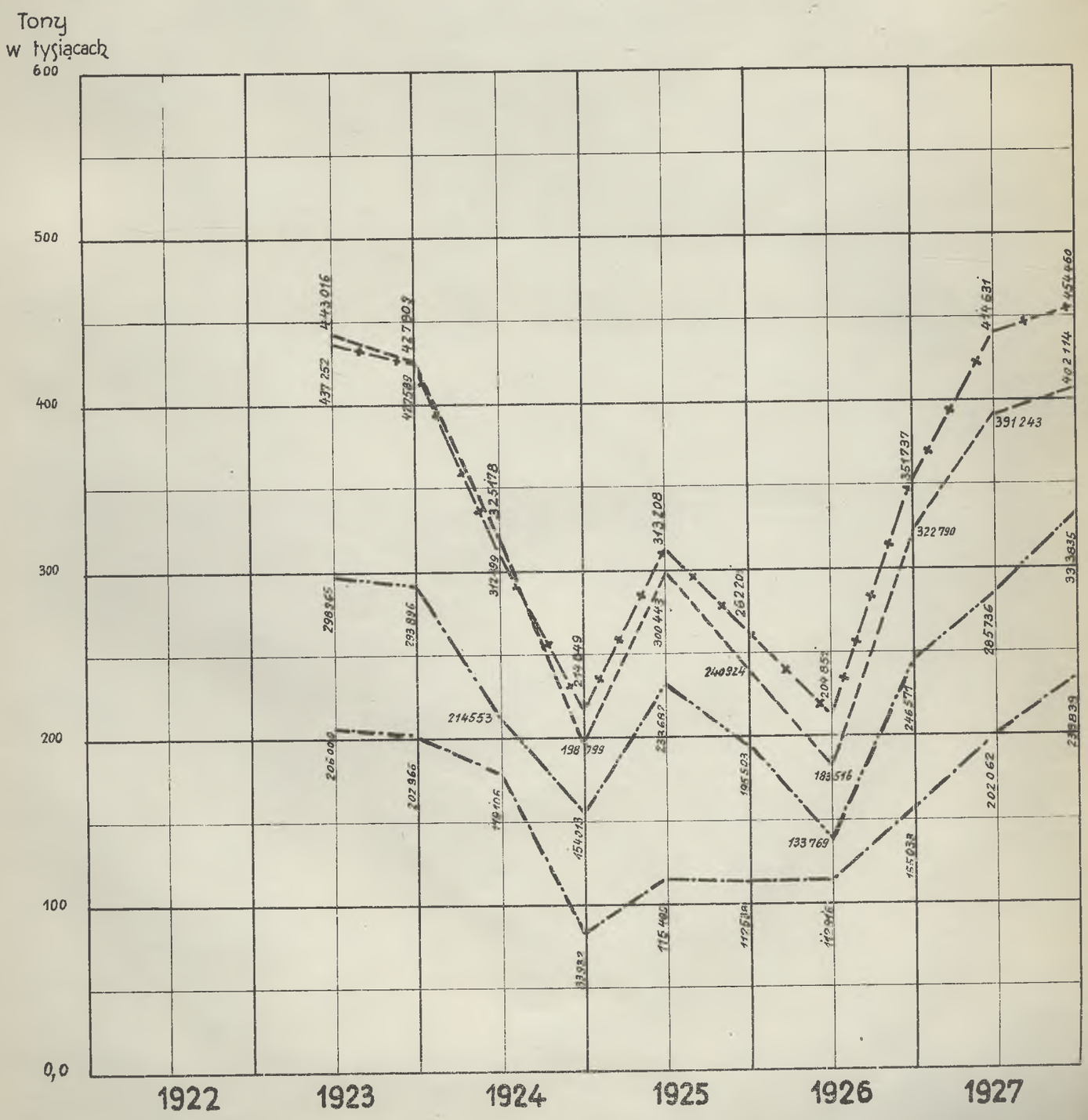

Tablica Nr. 18.

Eksport produkcji hutniczej ————

Stosunek procentowy eksportu produkcji hutniczej w stosunku do produkcji - - - - - - - -

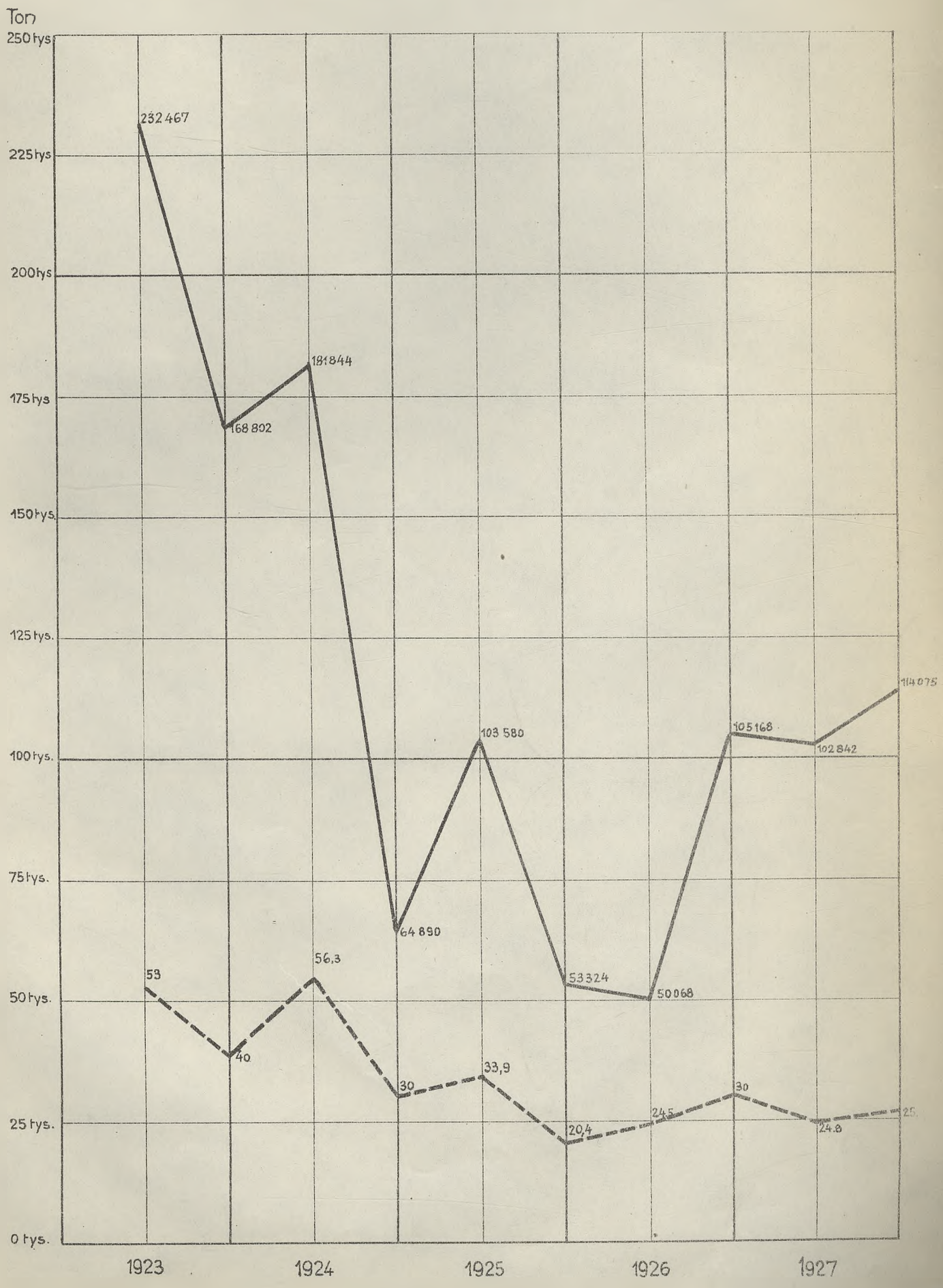

Tablica Nr. 19.

Zbyt wyrobów hutniczych na rynku wewnętrznym ———————

Procentowy " " " " " w stosunku do produkcji ———————

Procentowy wzrost zbytu na rynku wewnętrznym w stosunku do roku 1923 —+—+—+—+—+—

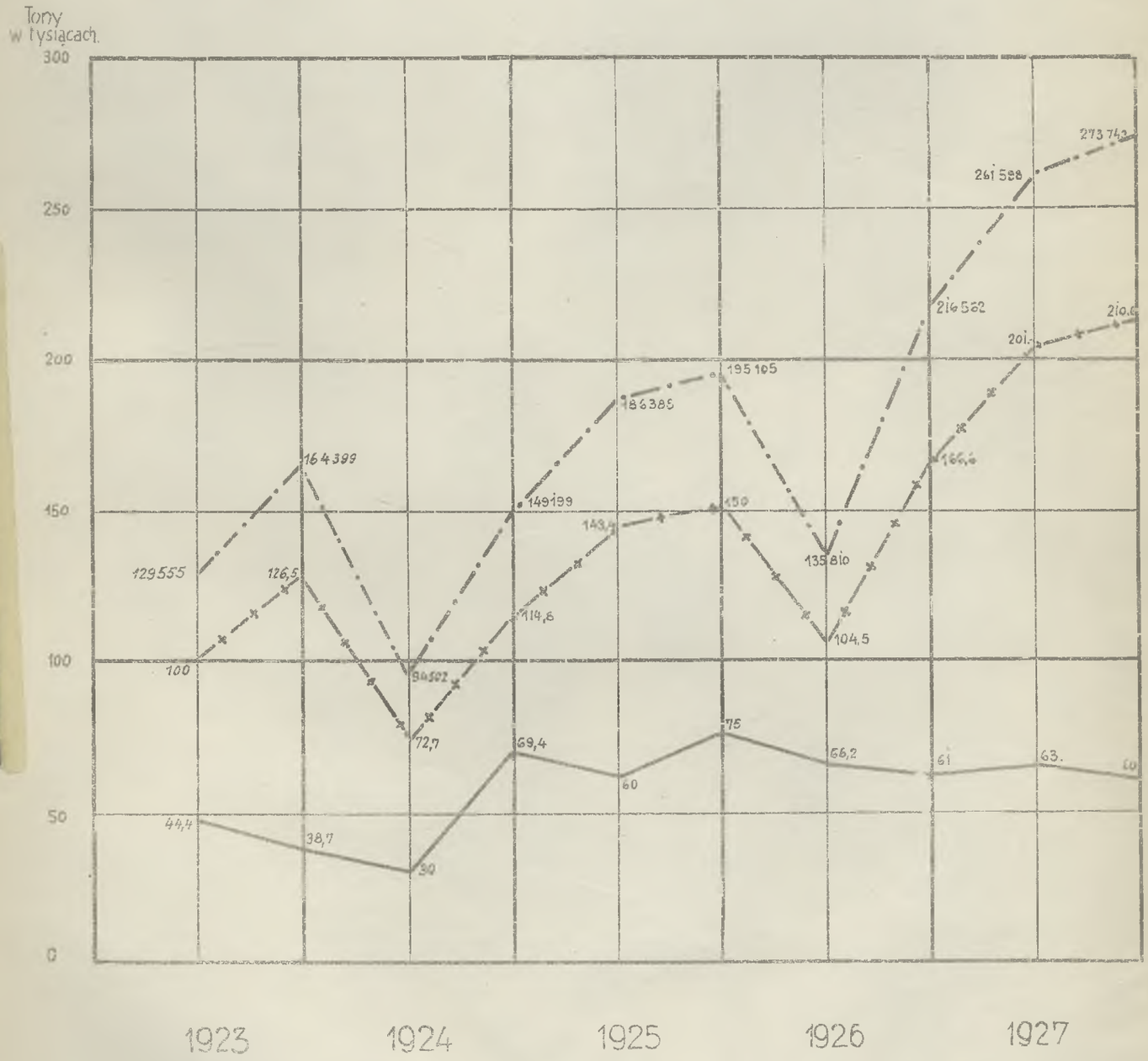

Tablica Nr. 20.

Całkowity stan zatrudnienia w półrocznem przecięciu

" " " " rocznem "

Stan zatrudnienia w kopalniach węgla

Procentowy stosunek zatrudnienia w kopalniach do całkowitego zatrudnienia

Stan zatrudnienia bez kopalni węgla

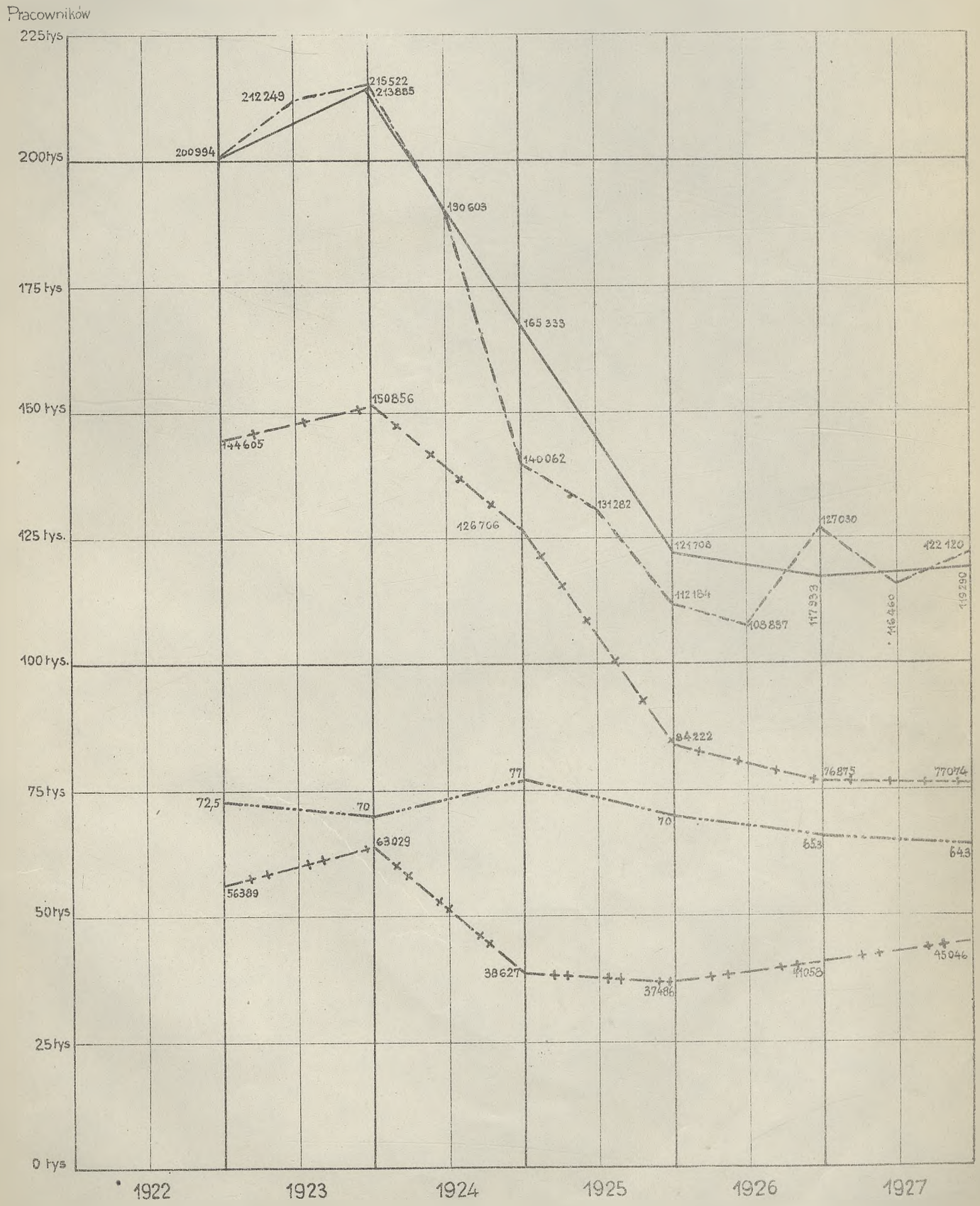

Dyrekcja Kolei Państwowych w Katowicach.

Tablica Nr. 21.

Tablica Nr. 22.

Stan D.K.P. Katowice per 1. I. 28 r. wzgl. za rok 1927 mcy.

Jlość linji dwu i więcej torowych.....170,242 km
" " jednotorowych.....407,758 "
Razem:.....578,000 km

Długość torów na linji.....748,243 km
" " stacyjnych.....633,994 "
" " bocznych.....461,397 "
Razem:.....1 843,634 km

na 1 km linji przypada torów na linji.....1,295 km
" stacyjnych.....1,097 "
" bocznych.....0,800 "
Razem.....3,192 km

Jlość stacji I. kl.....17,– przeciętna odległość od stacji do stacji = 34,0 km
II. " 27,–
III. " 9,–
IV. " 33,–
Razem:.....86 " " " " " " = 6,7 km
przystanków.....26
Razem:.....11·2 " " " " " " = 5,16 km.

Jlość ekspedycji towarowych.....88
" kas biletowych.....107
" parowozów.....433 z tego 14,4 % chorych
roczny przeciętny przebieg jednego parowozu = 25 500 km

Ruch osobowy:

Jlość wagonów osobowych.....823 z tego chorych.....9,35 %
wagony osobowe zrobiły w roku.....110·976·412 osio-km.
w przecięciu zrobił jeden wagon osobowy:
łącznie wagonów chorych w roku....134 845 osio-km czyli dziennie...365 dni = 370 osio-km.
bez " " " " .....144 500 " " " " ....365 " 400 " "
Przeciętna szybkość pociągów osobowych.....26,05 km/godz.
Licząc 3 osie w przecięciu na wagon otrzymamy 5 godzin dziennego przebiegu jednego zdrowego wagonu –

Ruch towarowy

Jlość wagonów towarowych w przecięciu 20 000 z tego chorych 4,13 %.
wagony towarowe zrobiły w roku.... 305·870·326 osio-km.
w przecięciu zrobił jeden wagon towarowy:
łącznie wagonów chorych w roku...15 293 osio-km = dziennie (300 dni) = 51 osio-km.
bez " " " " 16 100 " " " " = 53,70 osio-km
przeciętna szybkość pociągów towarowych = 16,85 km/godz.
licząc 2,2 osi na jeden wagon otrzymamy 1 godzinę 30 minut dziennego przebiegu jednego zdrowego wagonu towarowego. –
% stosunek osio-km ładownych do ładownych + próżnych = 61,67 %
tono-km towarowych ładownych + próżnych = 2·671·777·000
" " " ładownych = 1·446·882·000
czyli % stosunek ładownych do brutto = 54,15 %

Naładunek (patrz Tabl. Nr. 23.)

	w roku naładunek ton	na miesiąc ton	dziennie przy 300 dniach ton.
w własnym okręgu	25 939 865	2 161 655	86 466
przyjęto z innych Dyrekcji	4 804 988	400 416	16 016
Razem:	30 744 853	2 562 071	102 482
Tranzytu	3 979 555	331 630	13 265
Sa: Razem	34 724 408	2 893 701	115 747

naładunek w własnym okręgu do Sa = 74,80 %
przyjęto z innych Dyrekcji " " = 13,90 %
tranzytu " " = 11,30 %
stosunek naładunku węgla do naładunku w własnym okręgu = 82,5 % reszty naładunku = 17,5 %. –
Naładowano wagonów w roku 17 376 608 czyli dziennie (300 dni) 5790
wobec naładunku w własnym okręgu otrzymamy 15 ton na jeden wagon.
1 tona zrobiła w przecięciu 40,3 ton przebiegu.

Personelu.

etatowych.....4 587
nieetatowych.....11 716
Razem:.....16 303 bez inwestycji

przypadło personelu:
na 1 b. km. linji.....28,20.
" 1 " " torów linji + stacji.....11,65.
" 1 " " " " + bocznic.....8,85.
na 100 000 osio-km osobow. + towarowych.....3,90.
" " " tono-km towarowych brutto.....0,61.
" " " " " " netto.....1,12.
" " " ton naładunku własnego.....62,70.
" " " " " " + przyjętego.....49,40.
" " " " " " + tranzytu.....43,30.

Finanse.

Wpływy:
z ruchu osobowego...19·429·225 zł. = 19,02 % od wpływ. całk.
" " towarowego...67 820 945 " = 66,36 % " " "
" reszte.....14 945 112 " = 14,62 % " " "
Razem:.....102 195 282 zł.–

Rozchody.....86 025 968 " bez inwestycji
Zysk.....16 169 314 zł.
czyli współczynnik eksploatacyjny.....= 84,31
Rozchody zaliczone na wydatki osobowe = 55,60 %
" " " " rzeczowe = 44,40 %.....100 %

Rozchody osobowe znajdujące się w rzeczowych.....16,94 %
czyli że całkowite osobowe.....72,57 %
" " " rzeczowe.....27,43 %
100,00 %

Tablica Nr. 23.

Miesięczne zestawienie ilości ton naładunku za rok 1927.

——————— naładowano w własnym okręgu

—·—·—·— przyjęto z innych okręgów bez tranzytu

– – – – – tranzyt

—x—x—x— Razem:

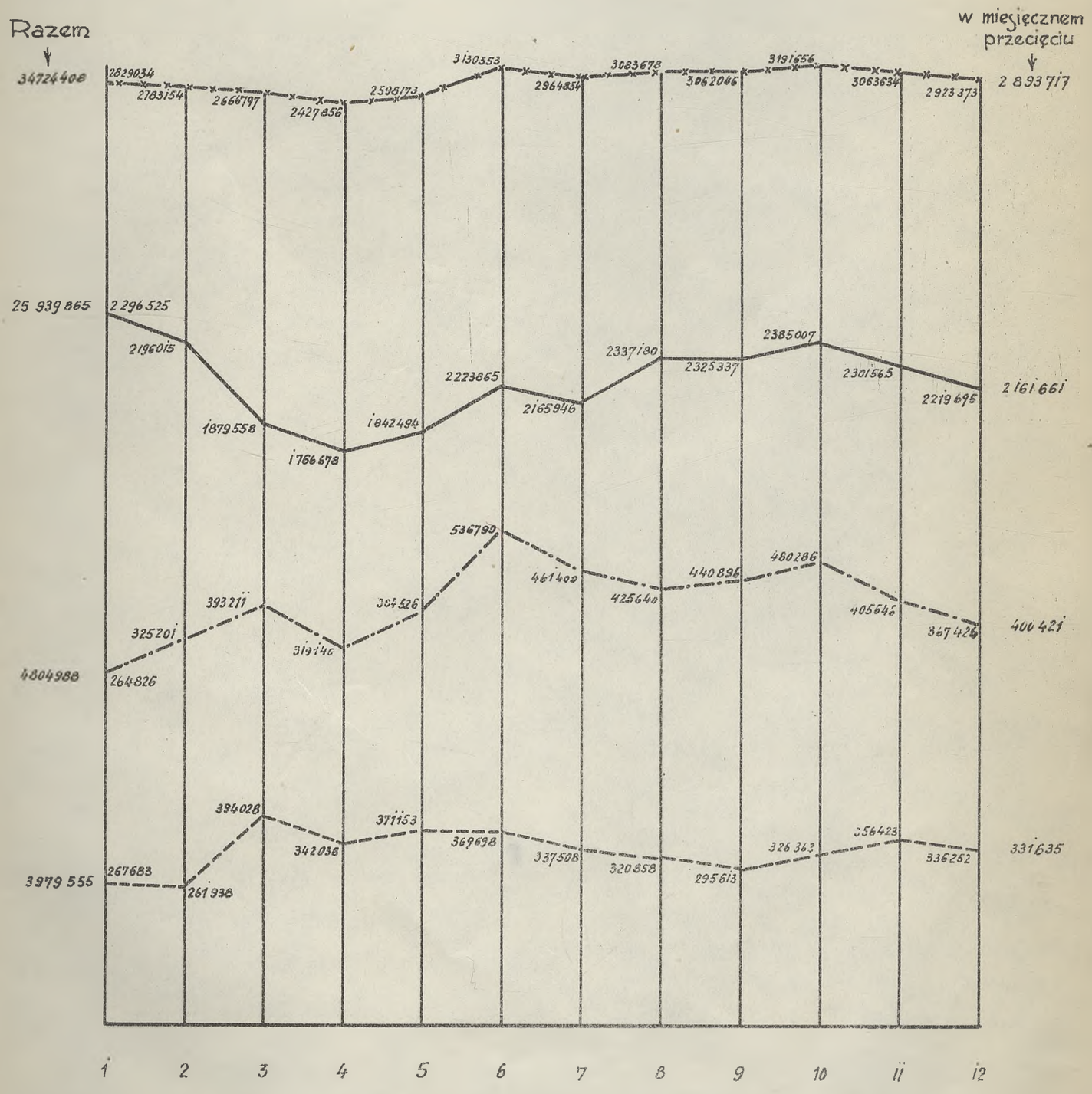

Tablica Nr. 23a.

Zestawienie

całkowitego naładunku w tonach, przyjętego z innych Dyrekcyj i tranzytu oraz % stosunek sumy naładunku własnego, przyjętego z innych Dyrekcyj i tranzytu do naładunku własnego.

za lata 1923 – 1927.

1. Całkowity naładunek w własnym okręgu — — — — — — — — — — — —
2. Naładunek przyjęty z innych Dyrekcyj + tranzyt —·—·—·—·—·—·—
3. Suma naładunku własnego oraz przyjętego z innych Dyrekcyj + tranzyt ————————
   Stosunek % 1:3 ·····

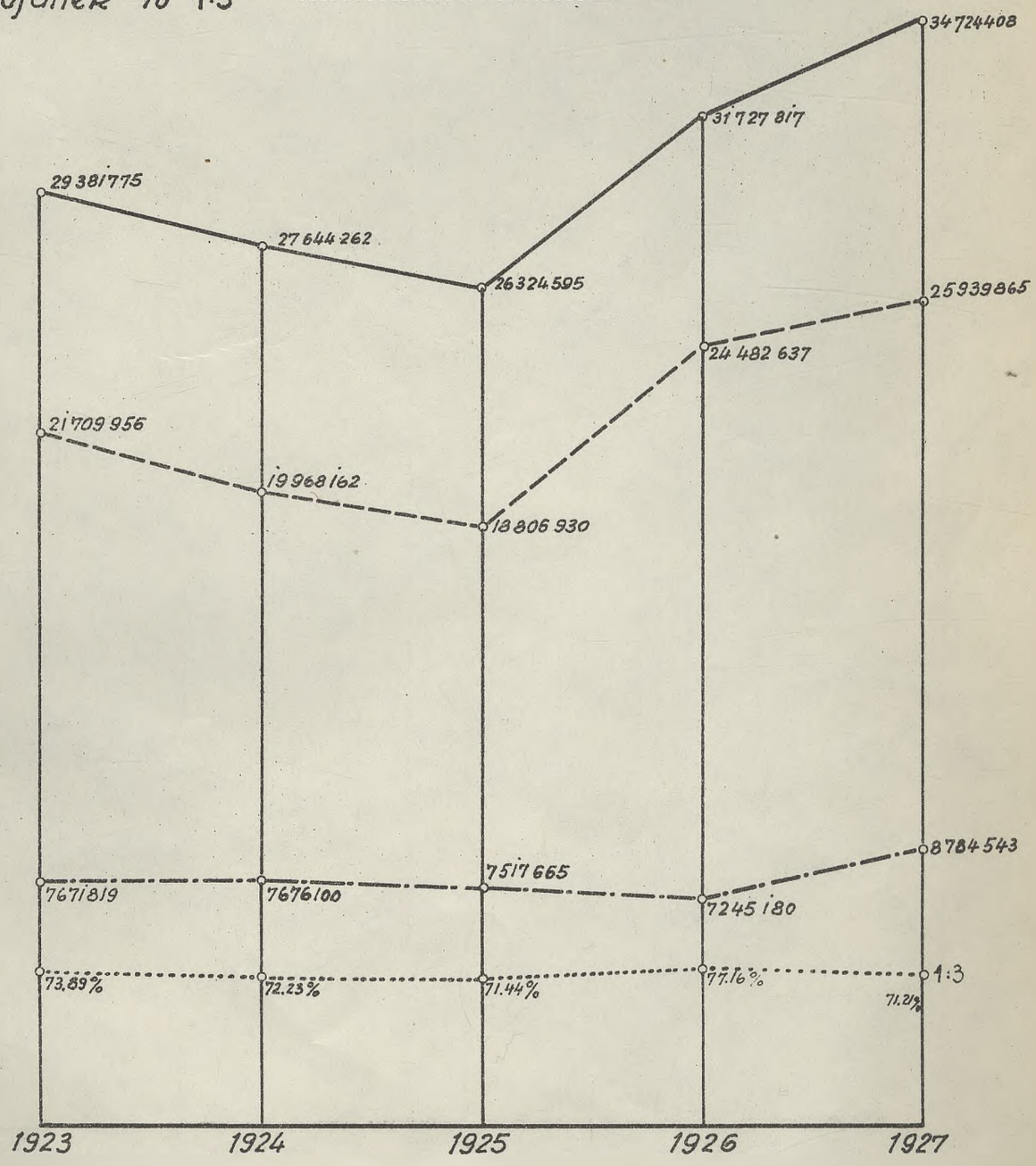

Tablica Nr. 24.

Zestawienie

naładunku we własnym okręgu i procentowy stosunek naładunku w całej Polsce do naład. we własnym okręgu

za lata 1923-1927.

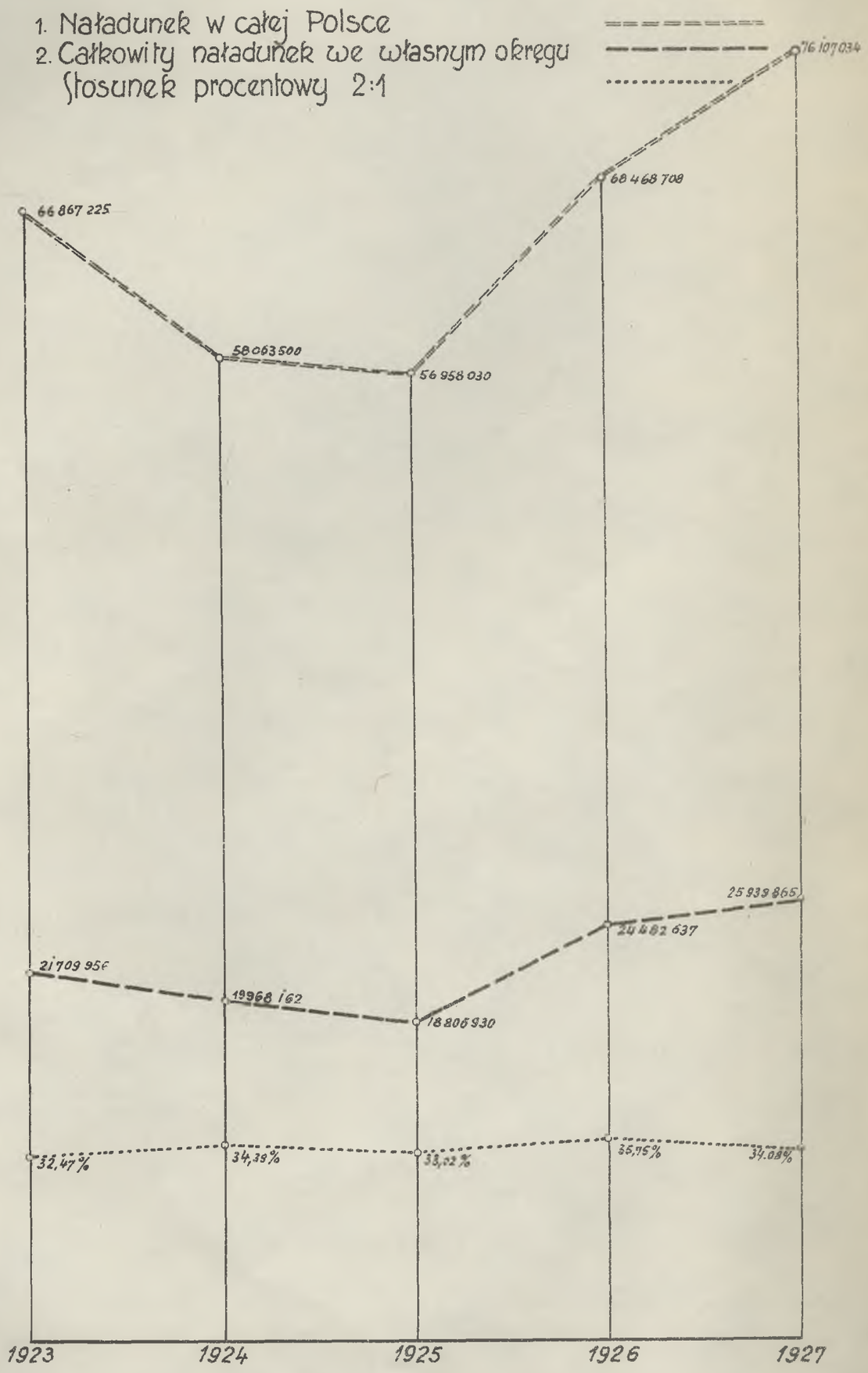

Tablica Nr. 25.

Zestawienie
ilości przewiezionych tonokilometrów netto i brutto oraz stosunek % brutto do netto ruchu towarowego.
za lata 1924–1927.

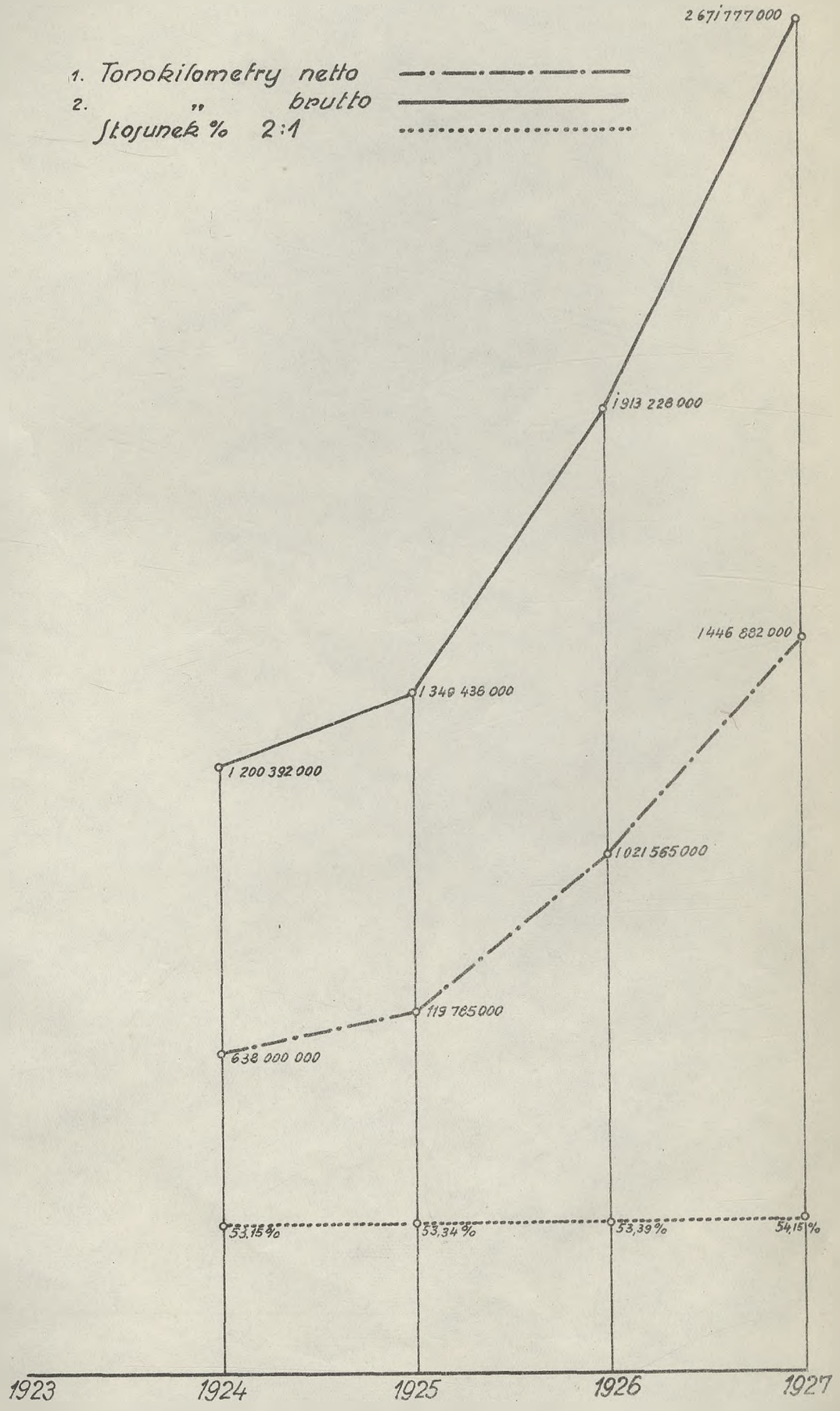

Tablica Nr. 25a.

Zestawienie osiokilometrów osobowych i towarowych, oraz procentowy stosunek sumy tychże do osiokm. towarowych.

za lata 1923–1927.

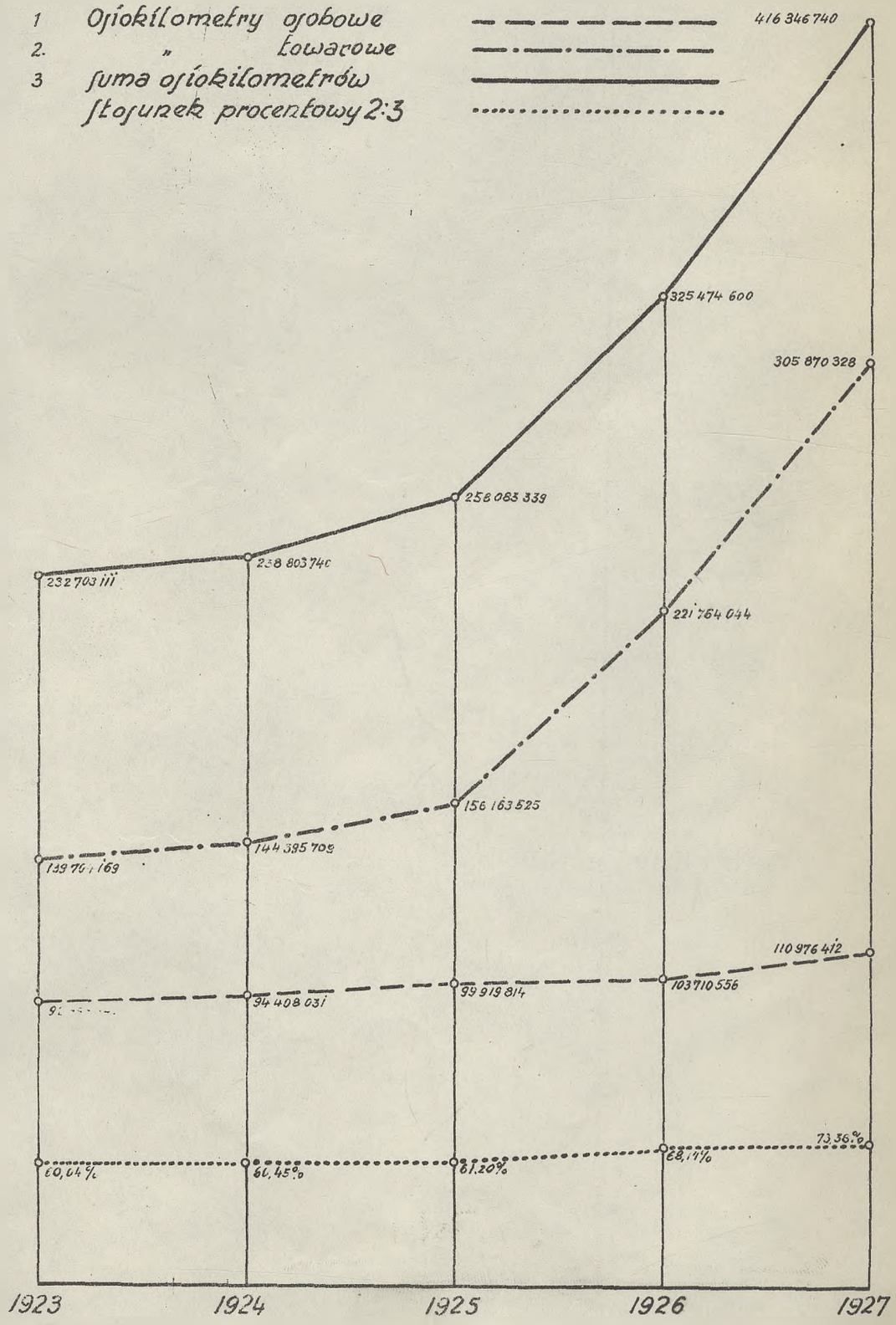

Tablica Nr. 26.

Zestawienie

całkowitego naładunku łącznie z tranzytem.

Kierunek na północ przez Tarn. Góry
" " zachód do Niemiec
" " południe przez D.K.P. Kraków
" " wschód " Sosnowiec
Razem we wszystkich kierunkach
Pozostaje w obrębie D.K.P. Katowice

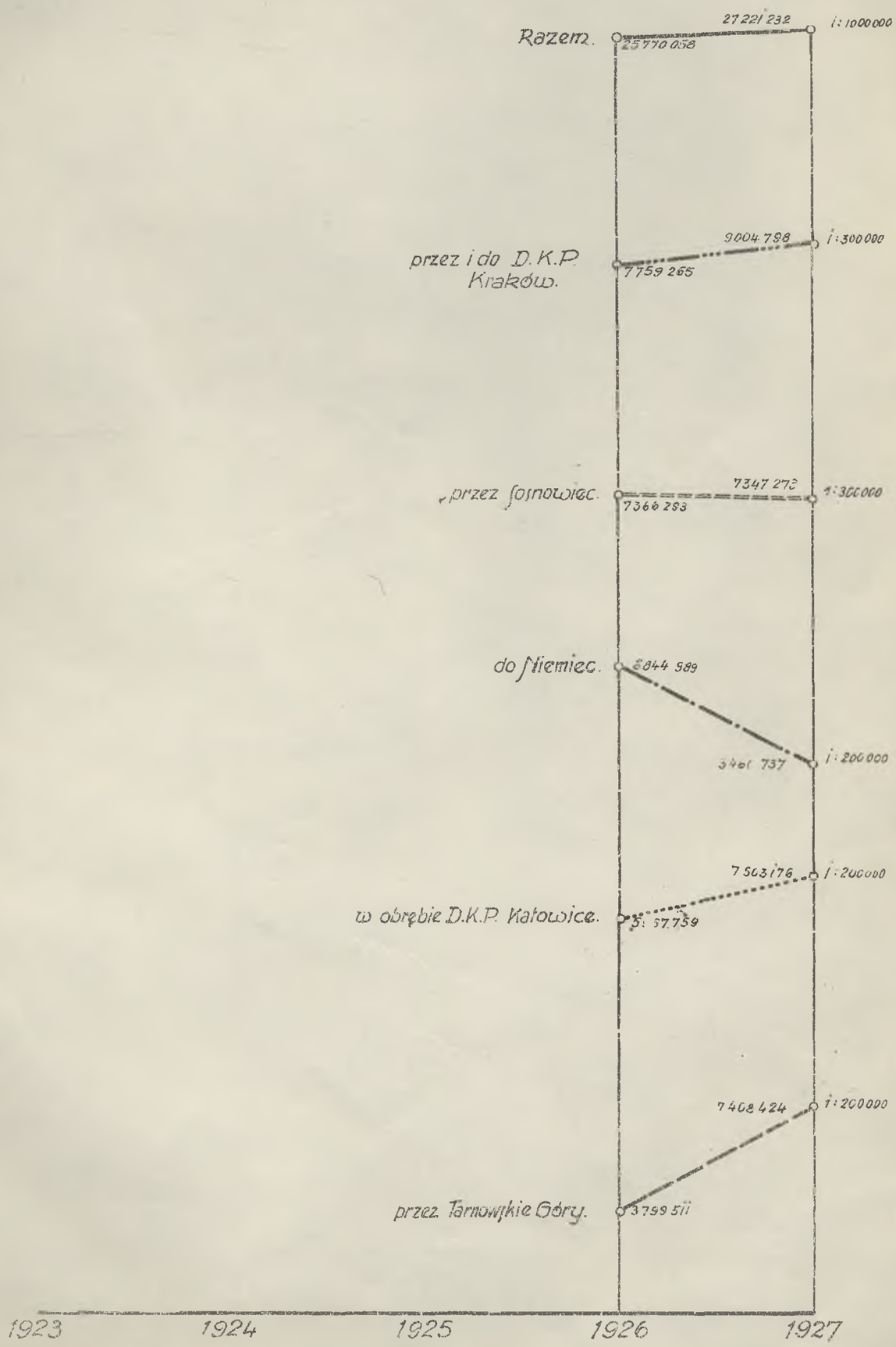

Tablica Nr. 27.

Zestawienie

całkowitego naładunku, wywiezionego przez Tarn. Góry - w tonach.

1. Węgiel, koks i brykiety przez Gdańsk
2. " " " " Gdynię
3. Reszta naładunku
4. Razem 1+2+3
5. " 1+2
6. " 1+2 w miesięcznem przecięciu

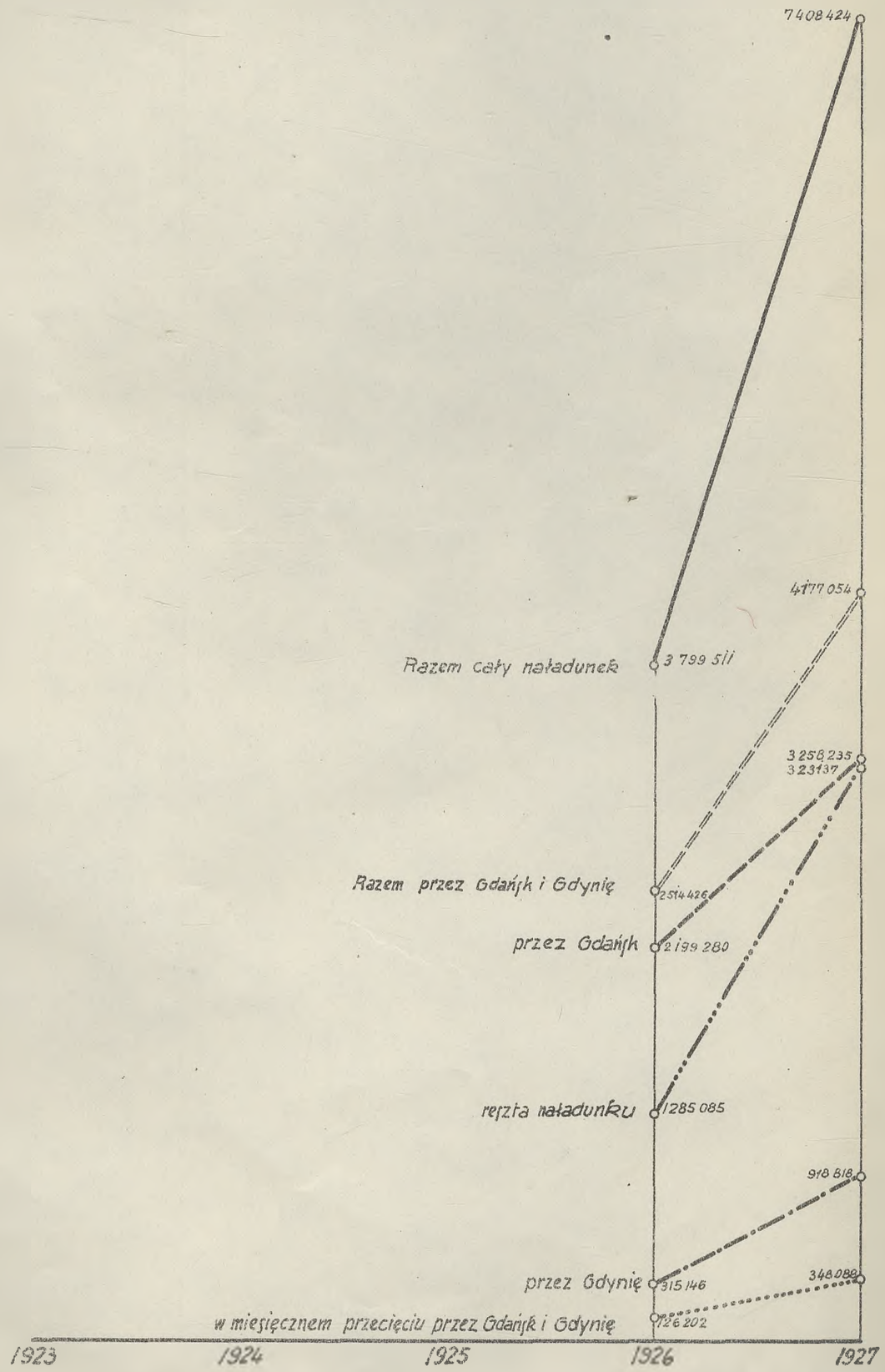

Tablica Nr. 28.

Zestawienie

całkowitego naładunku wywiezionego przez Tarnowskie Góry za Styczeń - Lipca 1928 r.

1. Węgiel, koks i brykiety eksportowy przez Gdańsk
2. " " " " " Gdynię
3. Resztę naładunku
4. Razem 1+2+3
5. " 1+2

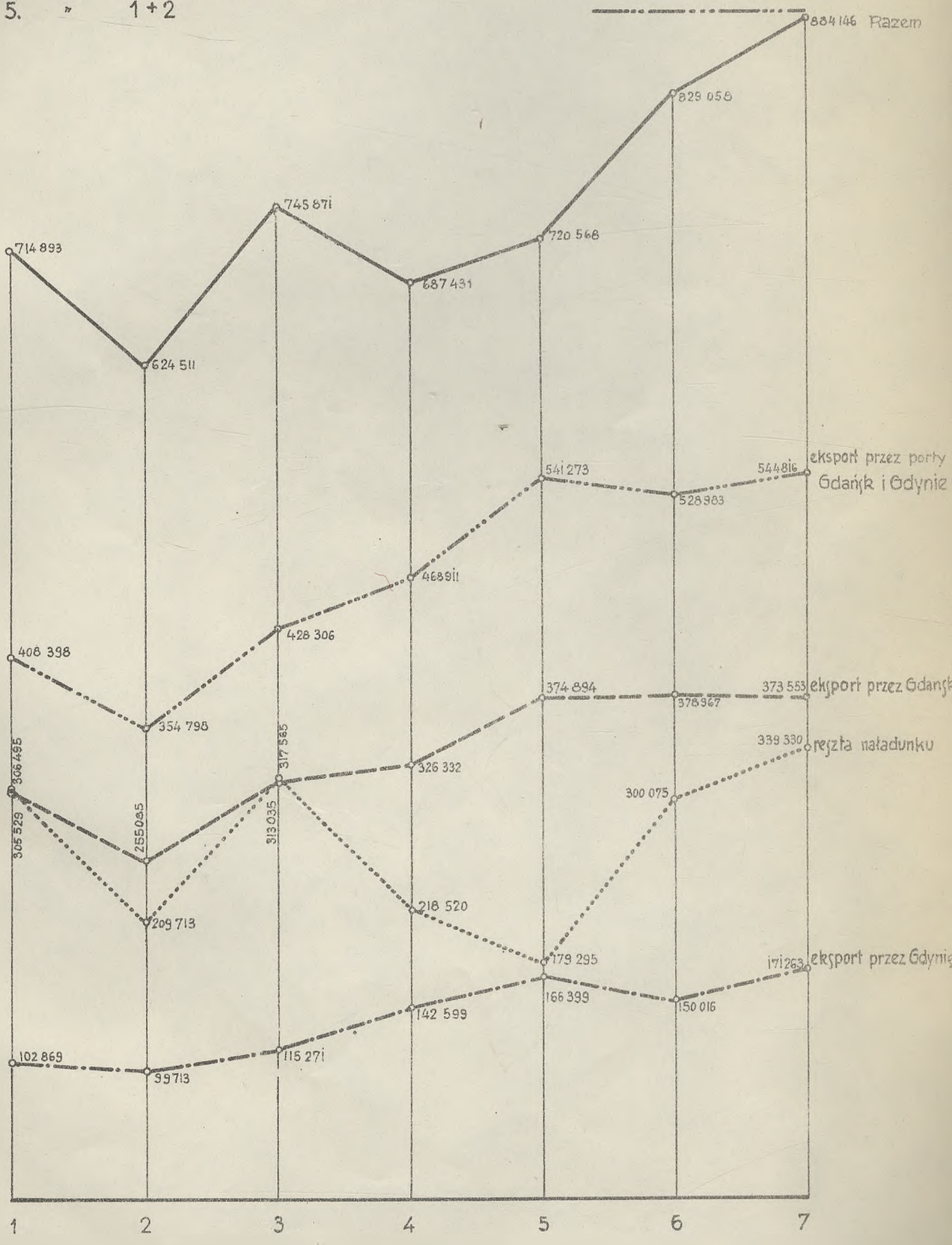

Tablica Nr. 29.

Maksymalne obciążenia ruchowe roku 1928 go. najważniejszych stacji okręgu D.K.P. Katowice.

Stacja	Przechodzi na dobę pociągów			Ilość dziennie			
	towarowych	osobowych	Razem	bocznic do obsługi	wagonów towarowych do przetaczania	ton naładunku z nadania i przyjęcia	sprzedanych biletów
Katowice	108	247	355	22	3200	8846	17000
Katowice-Bogucice	112	129	241	7	340	2831	1500
Szopienice-Południowe	107	114	221	1			2800
Szopienice-Północne	89		89	3	2820	885	
Mysłowice	52	48	100	6	4000	4184	3000
Hajduki	87	65	152	8	3000	5352	3200
Chebzie	179	49	228	10	3200	12909	1800
Król. Huta	60	46	106	5	450	3124	220
Chorzów	94	76	170	10	2500	11179	1270
Tarnowskie Góry	125	77	202	9	6500	725	2100
Kochłowice	130	44	174	1	450	1850	350
Katowice Ligota	61	78	139	7	1800	4080	1400
Rybnik	71	59	130	2	2200	1031	2450
Wodzisław	60	45	105	4	1200	3260	550
Siemianowice	35	27	62	7	2000	10960	2100
Dąbrówka Mała	41	25	66	3	200	2020	600
Niedobczyce	69	52	121	2	1150	6400	360

Tablica Nr. 29 a.

Planowe obciążenia najważniejszych szlaków i odcinków sieci kolejowej D.K.P. Katowice w roku 1928.—

Linja	Odcinki	Rodzaj linji: 1=jednotor. 2=dwutor. 3=trzytor.	Odległość eksploatacyjna km.	Obciążenie par pociągów. towar.	Obciążenie par pociągów. osobow.	Razem
Katowice — Mysłowice — Oświęcim. (1)	Katowice — Kat. Bogucice	2	2,32	32	66	98
	Kat.-Bogucice — Szopienice Południowe	2	2,72	30	57	87
	Szopienice Południowe — Mysłowice	2	4,57	13	26	39
	Mysłowice — Nowy Bieruń	2	18,51	12	12	24
	Nowy Bieruń — Oświęcim	1	4,23	10	11	21
Katowice dw. osobowy — dw. przetok. — Dziedzice (przez Murcki — względnie Podlesie Śląskie)	Katowice dw. osobowy — Odgałęzienie Stk. p.b. km. 71,32	2	1,71	9	33	42
	Katowice dw. przetokowy — Odgałęzienie Stk. p.b. km. 71,32	1	1,71	11	—	11
	Odgałęzienie Stk p.b. km 71,32 — Katowice Ligota	2	3,94	20	33	53
	Katowice Ligota — Murcki — Tychy	1	15,18	5	10	15
	Katowice Ligota — Podlesie Śl. — Tychy	1	10,90	13	11	24
	Tychy — Pszczyna	2	18,94	16	13	29
	Pszczyna — Dziedzice	1	8,27	16	16	32
Katowice dw. osobowy — dw. przetok. — Orzesze — Chybie.	Katowice dw. osobowy — Odgałęzienie Stk. p.b. km. 71,32	2	1,71	9	33	42
	Katowice dw. przetokowy — Odgałęzienie Stk. p.b. km. 71,32	1	1,71	11	—	11
	Odgałęzienie Stk. p.b. km. 71,32 — Katowice Ligota	2	3,94	20	33	53
	Katowice Ligota — Orzesze	1	18,64	7	16	23
	Orzesze — Odgał. do Pawłowic Śl. km. 23,94	1	23,94	3	11	14
	Odgałęzienie do Pawłowic Śl. km. 23,94 — włączenie z Pawłowic Śl. km. 5,76	1	2,17	2	1	3
	Włączenie z Pawłowic Śl. — km. 5,76 — Chybie	1	9,12	9	9	18
Orzesze — Rybnik — Sumina.	Orzesze — Jaśkowice Śl.	1	3,06	8	13	21
	Jaśkowice Śl. — Rzędówka	1	10,09	12	13	25
	Rzędówka — Rybnik	2	7,92	22	21	43
	Rybnik — Niedobczyce	1	3,67	18	24	42
	Niedobczyce — Sumina	1	14,63	9	11	20
Rybnik — Wodzisław — Pawłowice Śl.	Rybnik — Niedobczyce	1	3,67	18	24	42
	Niedobczyce — Wodzisław	1	7,84	12	14	36
	Wodzisław — Pawłowice Śl.	1	31,47	8	8	16
Katowice dworzec osobowy — dworzec przetokowy — Makoszowy — Rzędówka — Rybnik.	Katowice dw. osobowy — Odgałęzienie Stk p.b. km 71,32	2	1,71	9	33	42
	Katowice dw. przetokowy — Odgałęzienie Stk p.b. km 71,32	1	1,71	11	+	11
	Odgałęzienie Stk p.b. km 71,32 — Katowice Ligota	2	3,94	20	33	53
	Katowice Ligota — Kochłowice	1	7,06	9	9	18
	Kochłowice — Makoszowy	1	9,62	15	9	24
	Makoszowy — Odgałęzienie do Sosnitzy km 2,85	1	2,85	10	10	20
	Odgałęzienie do Sosnitzy km 2,85 — Gierałtowice	1	3,98	11	10	21
	Gierałtowice — Rzędówka	1	17,03	10	9	19
	Rzędówka — Rybnik	2	7,92	22	21	43
Katowice — Chebzie — Ruda Śl.	Katowice — Hajduki	3	5,91	21	37	58
	Hajduki — Chebzie	2	5,54	19	17	36
	Chebzie — Ruda Śl.	2	2,33	7	17	24
Hajduki — Chorzów — Tarnowskie Góry.	Hajduki — Królewska Huta	3	2,92	22	24	46
	Królewska Huta — Chorzów	2	3,13	23	22	45
	Chorzów — Szarlej	2	12,79	25	18	43
	Szarlej — Rojca	2	3,00	27	19	46
	Rojca — Tarnowskie Góry	2	8,17	35	28	63
Tarnowskie Góry — Kałety — Herby Nowe.	Tarowskie Góry — Kałety	2	14,07	30	16	46
	Kałety — Odgał. do Herbów Śl. km 2,17	1	19,30	27	5	32
	Odgał. do Herbów Śl. km 2,17 — Herby Nowe	1	2.17	19	5	24
Kałety — Lubliniec — Ciasnau.	Kałety — Lubliniec	2	19,20	3	15	18
	Lubliniec — Ciasnau	2	10.35	2	7	9
Mysłowice — Siemianowice Śl. — Chorzów. (2)	Mysłowice — Szopienice Północne	2	4,50	12	+	12
	Szopienice Północ — Dąbrówka Mała Śl.	2	2,66	22	+	22
	Dąbrówka Mała Śl. — Chorzów	2	9,68	23	15	38
Szopienice Połud. — Sosnowiec.	Szopienice Południowe — Sosnowiec	2	3,33	16	29	45
Szopienice Północ — Sosnowiec. (3)	Szopienice Północne — Sosnowiec	2	4,50	9		9
						54

Uzupełnienie do stacji Szopienice Południowe i Szopienice Północne.

		towar.	osobow.	patrz.
Szopienice Południowe:	z Bogucic	30	57	(1)
	z Szop. płn. Mysł.	12	+	(2)
	z Szop. płn. Sosnowiec	9	+	(3)
		51	57	
Szopienice Północne:	Szop. półn. Sosnowiec	9	+	(3)
	Szop. półn. Mysłowice	12	+	(2)
	Szop. półn. Dąbrówka M.	22	+	(2)
		43		

Tablica Nr. 30.

Zestawienie naładunku w okręgu D.K.P. Katowice węgla, koksu i brykietów, oraz innych ładunków na eksport wraz do kraju na rok 1927 oraz przypuszczalny wzrost tych naładunków w okresie 10 lecia do roku 1937.

Naładunek	w 1000 ton na																																
	Zachód (eksport)			Południe					Wschód				Północ					Razem					Naładunek który pozostał w własnym okręgu						Całkowity naładunek.				
	węgiel koks brykiety	reszta naładunku	Suma	węgiel, koks, brykiety na eksport	do kraju	Suma	reszta naładunku	Suma	węgiel, koks, brykiety na eksport	do kraju	Suma	reszta naładunku	Suma	węgiel, koks, brykiety na eksport	do kraju	Suma	reszta naładunku	Suma	węgiel, koks brykiety na eksport	do kraju	Suma	reszta naładunku	Suma	węgiel, koks, brykiety węgiel	koks	brykiety	Suma	reszta naładunku	Suma	węgiel, koks, brykiety na eksport	do kraju	Razem	reszta naładunku	Suma
Rok 1927	671	105	776	4862	2258	7120	1085	8205	39	5466	5505	1363	6868	4177	1881	6058	966	7024	(x) 9749	(xx) 9605	19354	3519	22873	1733	253	1	1987	1080	3067	(x) 9749	(xxx) 11592	21341	4599	25940
Przypuszczalny wzrost w 1000 ton.	3600	240	3840	1000	1129	2129	325	2454	39	2733	2772	410	3182	7823	939	8762	294	9056	12462	4801	17263	1269	18532	517	77	÷	594	320	914	12462	5395	17857	1589	19446
Przypuszczalny przyszły naładunek	4271	345	4616	5862	3387	9249	1410	10659	78	8199	8277	1773	10050	12000	2820	14820	1260	16080	22211	14406	36617	4788	41405	2250	330	1	2581	1400	3981	22211	16987	39198	6188	45386
wzrost w % w stosunku do roku 1927	536,5	230	500	20	50	30	30	30	100	50	50	30	46,3	187.3	50	144.6	30	128.8	128.7	50	89.2	36	81	30	30	÷	30	30	30	128.7	46.5	83.7	34.54	75,0

x) w tem 9 578 000 ton węgla, 159 000 ton koksu i 12 000 ton brykietów.

xx) w tem 8 814 000 ton węgla, 564 000 ton koksu i 227 000 brykietów

xxx) w tem 10 547 000 ton węgla, 817 000 ton koksu i 228 000 ton brykietów.

Biblioteka Śląska w Katowicach
Id: 0030000713428
III 2038
Pracownia Śląska